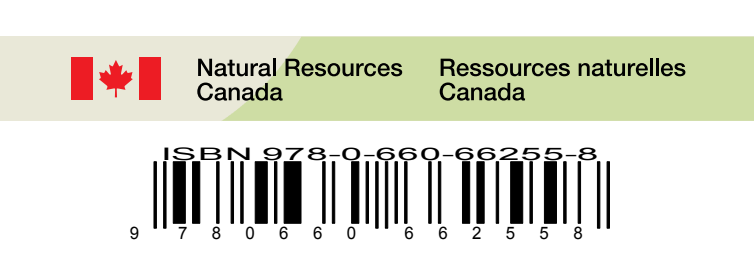

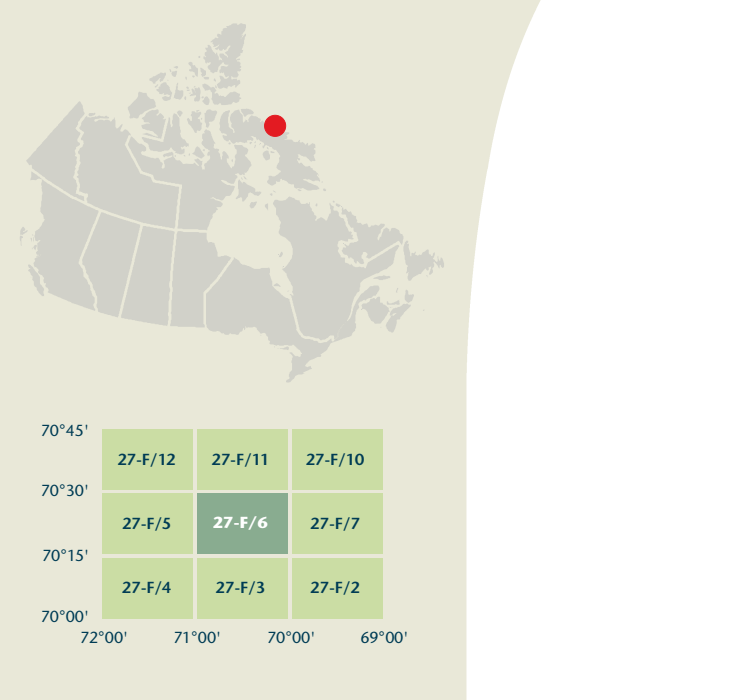
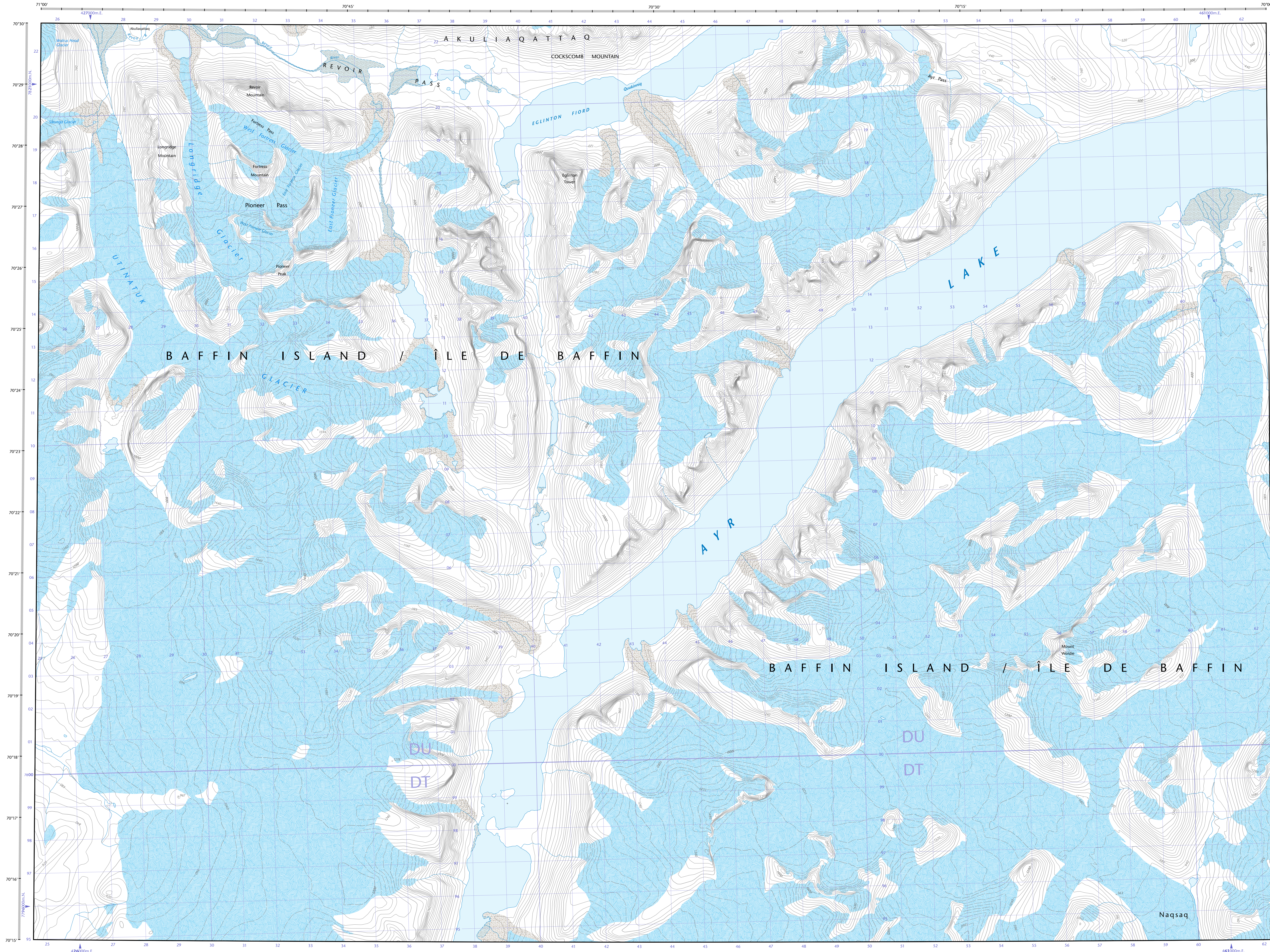


- Road: hard surface, more than 2 lanes; service centre  
Route: revêtement dur, plus de 2 voies; centre de service
- Road: hard surface, 2 lanes; less than 2 lanes; snowshed  
Route: revêtement dur, 2 voies; moins de 2 voies; parasneige
- Road: hard surface, one lane or stabilised surface; covered bridge  
Route: revêtement dur, rue; de gravier, aggloméré, rue; pont de canalisation
- Road: loose surface, dry weather; vehicle track or winter road; trail; portage  
Route: de gravier, temps sec; chemin de terre ou d'hiver; sentier; portage
- Highway interchange; highway interchange; interchange area  
Échangeur routier; nombre de route; agglomération
- Railway, single track; railway station; trestle; multiple tracks; turntable  
Chemin de fer, voie unique; gare; chariot; voies multiples; plaque tournante
- Railway, abandoned; railway yard  
Chemin de fer, abandonné; gare de triage
- Rapid transit: rail, road, footbridge  
Transport rapide: voie ferrée; pont piétonnier
- Causeway: covered bridge; tunnel; bridge; movable bridge  
Chaussée: pont couvert; tunnel; pont; pont mobile
- Boundary: international  
Limite: internationale
- Boundary: provincial or territorial  
Limite: provinciale ou territoriale
- Boundary: unsurveyed provincial or territorial; area outline  
Limite: provinciale ou territoriale non arpentée; surface délimitée
- Boundary: administrative; recreational  
Limite: administrative; récréative
- Boundary: geographic; unsurveyed geographic  
Limite: géographique; géographique non arpentée
- Fort, wall, fence  
Fort, mur, clôture
- Power transmission line; multiple lines; submarine cable  
Ligne de transport d'énergie; lignes multiples; câble sous-marin
- Pipeline: oil, natural gas  
Pipeline: pétrole; gaz naturel
- Pipeline: multi-use; control valve; multiple lines  
Pipeline: utilisation multiple; valve de contrôle; lignes multiples
- Pipeline: underground oil; natural gas; multiple uses  
Pipeline souterrain: pétrole; gaz naturel; utilisation multiple
- Mine: pit; sand, gravel, clay; quarry  
Mine: sablière; graviers; glacières; carrière
- Airport or airfield; runway; hard surface; loose surface; heliport  
Aéroport ou terrain d'aviation; piste d'envol; revêtement dur; de gravier; hélicoptère
- Chimney; industrial stack; burner; light tower  
Cheminée; industrielle; tour; brûleur; tour de lumière
- Tank; water tank; radar antenna; radio telescope  
Citerne; citerne d'eau; antenne radar; radiotélescope
- Silo; grain elevator; clearance tower  
Silo; élévateur à grains; tour de dégagement
- Electric facility; cell or natural gas facility; wind-operated device  
Installation électrique; installation pétrolière ou gazière; éolienne
- Tower; communication; fire; control  
Tour; communication; incendie; contrôle
- Domestic waste; liquid waste; industrial solid deposit  
Déchet domestique; déchet liquide; dépôt de solide industriel
- Lookout; historic site; ruins; zoo  
Belvédère; lieu historique; ruines; zoo
- Golf course; campground; ski area; sports field  
Terrain de golf; terrain de camping; station de ski; centre sportif
- Aerial cableway; ski lift; sports track; arena  
Téléphérique; remontée-pente; piste de course; arène
- Building; underground building; religious; educational; cabin  
Bâtiment; bâtiments non identifiés; religieux; d'enseignement; cabine
- Hospital; medical centre; senior citizens home; lodging  
Hôpital; centre médical; résidence pour personnes âgées; gîte
- City hall; municipal hall; community centre  
Hôtel de ville; salle municipale; centre communautaire
- Customs post; ranger or warden station; cemetery  
Poste de douane; poste de garde forestier ou poste de garde de parc; cimetière
- Court house; correctional institute  
Palais de justice; établissement correctionnel
- Fire station; police station; armory  
Caserne de pompiers; poste de police; manège militaire
- Wardrobe or shelter; watercourse; disappearing stream  
Plan de toit ou abri; cours d'eau; cascade; lit d'un ruisseau
- Navigation light; ferry route; navigation beacon  
Feu de navigation; totem; balise de navigation
- Coast guard station; regular and/or irregular marine  
Station de la garde côtière; mouillage d'hydraulique; marina
- Fish ladder; dam; weir; large; carrying road  
Échelle à poissons; barrage; petit; grand; pont sur une route
- Dyke or seawall; wharf; breakwater  
Dighe ou mur de protection; quai; brise-lames
- Road camp; picnic or dock  
Ramppe de mise à l'eau; poste
- Drydock; slip; crib or abandoned bridge pier; ford  
Cale sèche; cale; passerelle ou pier de pont abandonné; gué
- Conduit; lock; spring  
Canalisation; écluse; source
- Reservoir; underground reservoir; fish pond  
Réservoir; réservoir souterrain; viviers dans l'eau
- Dry river bed; sand in water; forshohor flats; intermittent lake, slough  
Lit de rivière à sec; sable dans l'eau; estrans; lac intermittent; tourbière
- Rapids; falls  
Rapides; chutes
- Rocky ledge; rocky reef; rocks in water; exposed shipwreck  
Banc rocheux; récif rocheux dans l'eau; épave émerge
- Moss; glacial debris; permanent snow and ice  
Mousse; débris glaciaires; neige et glace permanentes
- Wetlands; marsh; muskeg; swamp; marsh in water; string bog  
Terres humides: marais, muskeg; marécage; marais dans l'eau; tourbière étendue
- Tundra ponds; tundra polygons; peat bog  
Étang de tourbière; polygones de tourbière; tourbière à peat
- Sand; esker; pingo; wooded area  
Sable; esker; pingo; région boisée
- Contour index; intermediate; approximate  
Courbe de niveau; intermédiaire; approximative
- Depression contour; spot elevation; cave  
Courbe de coteau; point cote; caverne



Produced on March 21, 2012, by the Centre for Topographic Information, Natural Resources Canada.  
Établi le 21 mars 2012, par le Centre d'information topographique, Ressources naturelles Canada.

The paper copy of this map meets the print quality standards of Natural Resources Canada when it bears a Certified Map Printer Holographic Label.  
La copie papier de cette carte respecte les normes de qualité d'impression de Ressources naturelles Canada quand elle porte l'étiquette holographique de l'imprimeur de cartes accrédité.

For corrections, additions or comments concerning the content of this map, please contact Natural Resources Canada at: <http://topo.mpe/IRNCan.gc.ca>  
Pour toutes corrections, additions ou commentaires concernant le contenu de cette carte, veuillez contacter Ressources naturelles Canada par courriel électronique à: <http://topo.mpe/IRNCan.gc.ca>

Visit our Web site: <http://maps.NRCan.gc.ca>  
Visitez notre site Web: <http://cartes.NRCan.gc.ca>

© 2012, Her Majesty the Queen in Right of Canada.  
Ce document est la propriété de Sa Majesté la Reine du chef du Canada.

This map is not to be used for air or marine navigation.  
Cette carte ne doit pas être utilisée pour la navigation aérienne ou maritime.

**Map content validity dates**  
- Road network, Absent  
- Hydrographic network, 2010  
- Vegetation, Absent  
- Buildings, Absent  
- Boundaries, Absent  
- Toponymy, 2004 - 2012  
Detailed metadata can be found at: <http://GeoGratis.gc.ca>

**Dates de validité du contenu de la carte**  
- Réseau routier, Absent  
- Réseau hydrographique, 2010  
- Végétation, Absent  
- Bâtiments, Absent  
- Limites, Absent  
- Toponymie, 2004 - 2012  
Consultez les métadonnées détaillées sur: <http://GeoGratis.gc.ca>

Pour toutes corrections, additions ou commentaires concernant le contenu de cette carte, veuillez contacter Ressources naturelles Canada par courriel électronique à: <http://topo.mpe/IRNCan.gc.ca>  
Visitez notre site Web: <http://cartes.NRCan.gc.ca>

© 2012, Sa Majesté la Reine du chef du Canada.

Cette carte ne doit pas être utilisée pour la navigation aérienne ou maritime.

**NO TITLE**  
Nunavut

Scale 1:50 000 Echelle

1 centimetre on the map represents 500 metres on the ground  
Échelle: 1 cm sur la carte représente 500 mètres sur le sol

Contours on or surrounding glaciers are approximate  
Les courbes de niveau sur ou à proximité des glaciers sont approximatives

Use diagram only to obtain numeric values  
Utilisez le diagramme uniquement pour obtenir les valeurs numériques

Approximate Mean Spheroid 2012  
Approximation de la moyenne du sphéroïde 2012

Annual change decreasing 39"  
Variation annuelle décroissante 39"

Declination moyenne approximative au centre de la carte en 2012  
Déclinaison moyenne approximative au centre de la carte en 2012

For magnetic declination information, visit: <http://topo.mpe/IRNCan.gc.ca/geomag>  
Pour l'information sur la déclinaison magnétique, visitez: <http://topo.mpe/IRNCan.gc.ca/geomag>

100 000 metre Square Identification  
Identification du carré de 100 000 mètres

1000 metre Universal Transverse Mercator Grid  
Grille de coordonnées universelles transverse de Mercator de 1000 mètres

Grid Zone Designation  
Designation de la zone du quadrillage

Zone 27  
Zone 27

125' (25 m) (69 m)

39°03' (69 m)

125' (25 m) (69 m)

39°03' (69 m)

100 000 metre Square Identification  
Identification du carré de 100 000 mètres

1000 metre Universal Transverse Mercator Grid  
Grille de coordonnées universelles transverse de Mercator de 1000 mètres

Grid Zone Designation  
Designation de la zone du quadrillage

Zone 27  
Zone 27

125' (25 m) (69 m)

39°03' (69 m)

125' (25 m) (69 m)

39°03' (69 m)

100 000 metre Square Identification  
Identification du carré de 100 000 mètres

1000 metre Universal Transverse Mercator Grid  
Grille de coordonnées universelles transverse de Mercator de 1000 mètres

Grid Zone Designation  
Designation de la zone du quadrillage

Zone 27  
Zone 27

125' (25 m) (69 m)

39°03' (69 m)

125' (25 m) (69 m)

39°03' (69 m)