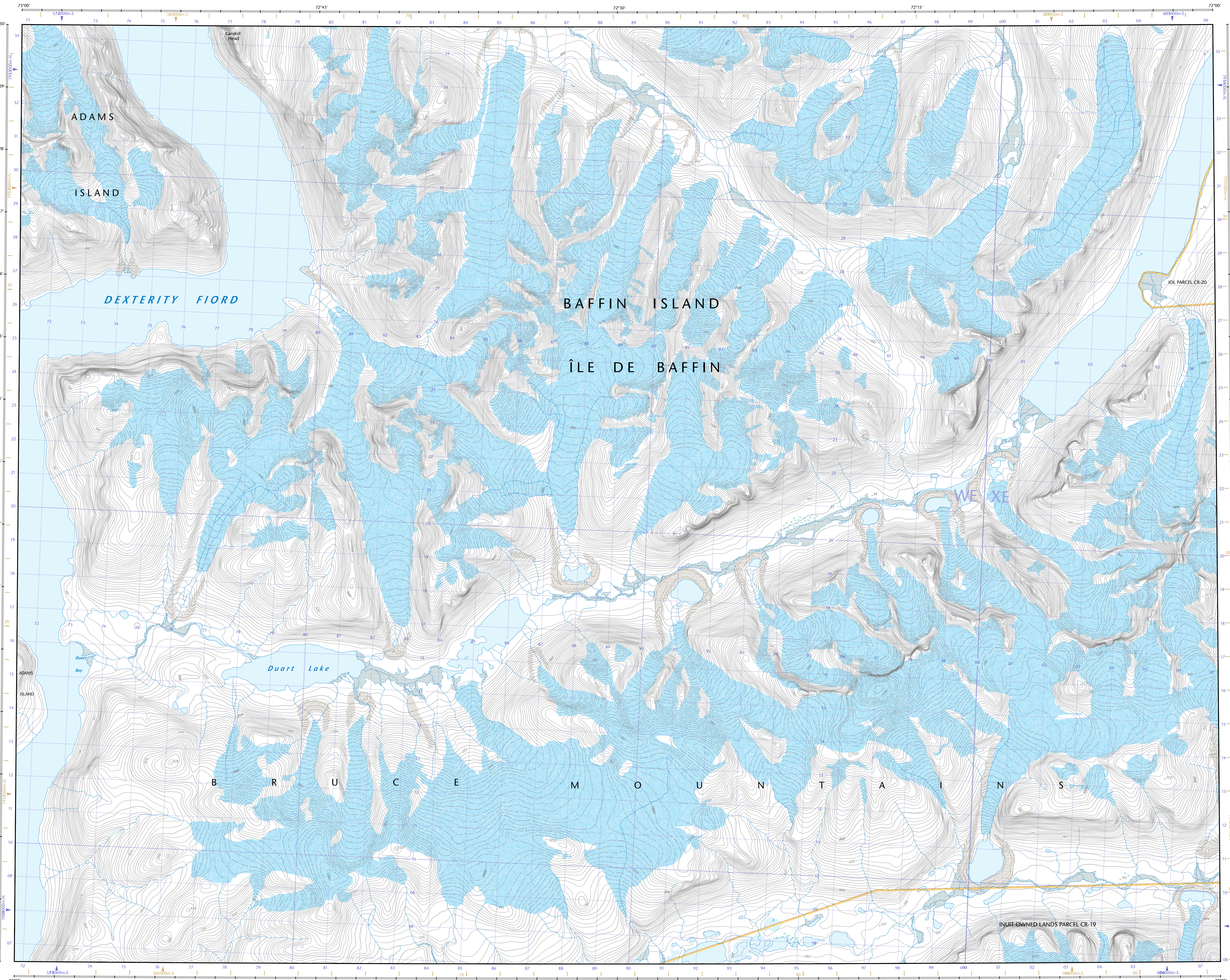
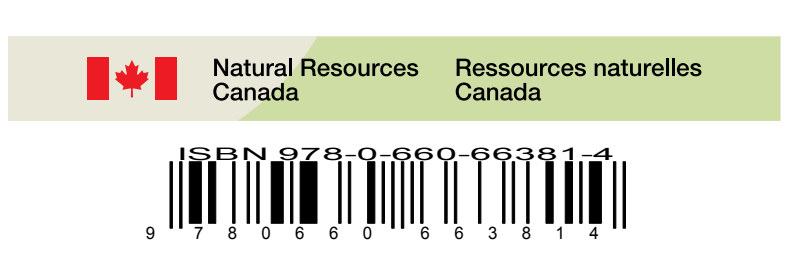

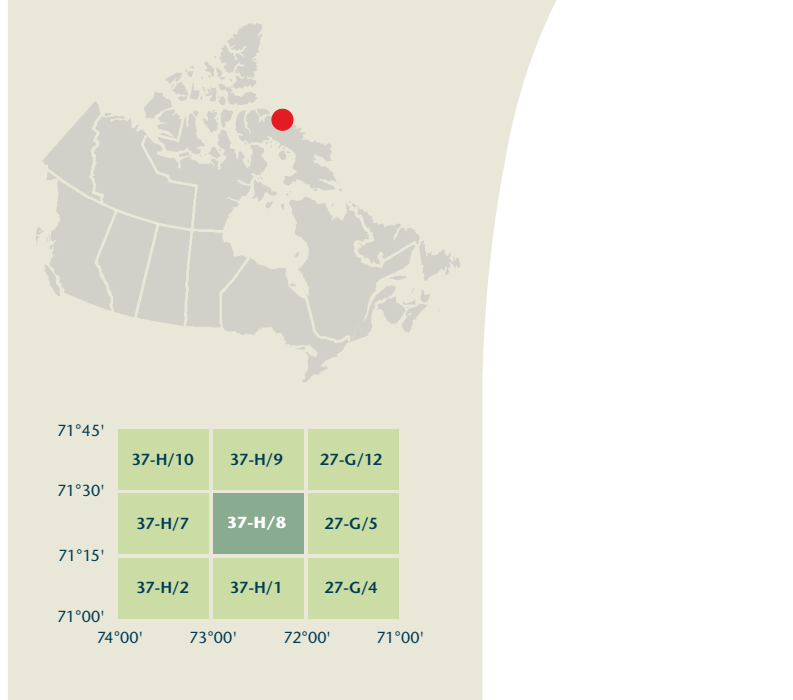


- Road: hard surface, more than 2 lanes; service centre  
Route: revêtement dur, plus de 2 voies; centre de service
- Road: hard surface, 2 lanes; less than 2 lanes; snowplow  
Route: revêtement dur, 2 voies; moins de 2 voies; pavalanche
- Road: hard surface, one or two lanes; paved; covered bridge  
Route: revêtement dur, rue; de gravier, aggloméré, rue; pont de canalisation
- Road: loose surface, gravel, stone or stabilized surface; covered bridge  
Route: bois ou stabilisé surface, all season, 2 lanes or more; less than 2 lanes  
Route: de gravier, aggloméré, route saison, 2 voies ou plus; moins de 2 voies
- Road: loose surface, dry weather; vehicle track or winter road; trail; portage  
Route: de gravier, temps sec; chemin de terre ou d'hiver; sentier; portage
- Highway interchange; highway route number; toll gate area  
Échangeur routier; numéro de route; agglomération
- Railway, single track; railway station; trestle; multiple tracks; turntable  
Chemin de fer, voie unique; gare; chariot; voies multiples; plaque tournante
- Railway, abandoned; railway yard  
Chemin de fer, abandonné; gare de triage
- Rapid transit: rail, road, footbridge  
Transport rapide: voie ferrée; route; passerelle
- Causeway: covered bridge; tunnel; bridge; movable bridge  
Chaussée: pont couvert; tunnel; pont; pont mobile
- Boundary: international  
Limite: internationale
- Boundary: provincial or territorial  
Limite: provinciale ou territoriale
- Boundary: unsurveyed provincial or territorial; area outline  
Limite: provinciale ou territoriale; route aspergée; surface délimitée
- Boundary: administrative; recreational  
Limite: administrative; récréative
- Boundary: geographic; unsurveyed geographic  
Limite: géographique; géographique non aspergée
- Fort, wall, fence  
Fort, mur; clôture
- Power transmission line; multiple lines; submarine cable  
Ligne de transport d'énergie; lignes multiples; câble sous-marin
- Pipeline: oil, natural gas  
Pipeline: pétrole; gaz naturel
- Pipeline: multi-use; control valve; multiple lines  
Pipeline: utilisation multiple; valve de contrôle; lignes multiples
- Pipeline: underground oil; natural gas; multi-use  
Pipeline souterrain: pétrole; gaz naturel; utilisation multiple
- Mine: pit; sand, gravel, clay; quarry  
Mine: sablière; gravier; glaucière; carrière
- Airport or airfield; runway; hard surface; loose surface; heliport  
Aéroport ou terrain d'aviation; piste d'envol; revêtement dur; de gravier; hélicoptère
- Chimney: industrial; farm stack; tower; light; lighthouse  
Chimée: industrielle; tour; bruleur; hauteur; phare à bon débiter
- Tank; water tank; radar antenna; radio telescope  
Citerne; citerne d'eau; antenne radar; radiotélescope
- Silo; grain elevator; clearance tower  
Silo; élévateur à grain; tour de dégagement
- Electric facility; oil or natural gas facility; wind-powered device  
Installation électrique; installation pétrolière ou gazière; éolienne
- Tower: communication; fire; control  
Tour: communication; incendie; contrôle
- Domestic waste; liquid waste; industrial solid deposit  
Déchet domestique; déchet liquide; dépôt de solide industriel
- Landfill; refuse site; mine; zoo  
Décharge; lieu habité; mine; zoo
- Golf course; campground; ski area; sports  
Terrain de golf; terrain de camping; station de ski; centre sportif
- Aerial cableway; ski lift; sports track; arena  
Téléphérique; remonte-pente; piste de course; arène
- Building: underground building; religious; educational; cabin  
Bâtiment: bâtiments non identifiés; religieux; d'enseignement; cabine
- Hospital; medical centre; senior citizens home; lodging  
Hôpital; centre médical; résidence pour personnes âgées; gîte
- City hall; municipal hall; community centre  
Hôtel de ville; salle municipale; centre communautaire
- Customs post; ranger or warden station; cemetery  
Poste de douane; poste de garde forestier ou poste de garde de parc; cimetière
- Court house; correctional institute  
Palais de justice; établissement correctionnel
- Fire station; police station; armory  
Caserne de pompiers; poste de police; magasin militaire
- Warbody or shelter; watercourse; disappearing stream  
Plan d'eau ou littoral; cours d'eau; cours d'eau disparissant
- Navigation light; ferry route; navigation beacon  
Feu de navigation; totem; balise de navigation
- Coast guard station; vigilance and/or ferry; marina  
Station de la garde côtière; mouillage d'hydravion; marina
- Fish ladder; dam; small; large; carrying road  
Échelle à poissons; barrage; petit; grand; pont sur une route
- Dyke or seawall; wharf; breakwater  
Dighe ou mur de protection; quai; brise-lames
- Road camp; pier or dock  
Rampe de mise à l'eau; poste
- Drydock; slip; crib or abandoned bridge pier; ford  
Cale sèche; cale; caisson ou pier de pont abandonné; gué
- Conduit; lock; spring  
Conduit; barrage; source
- Reservoir; underground reservoir; fish pond  
Réservoir; réservoir souterrain; viviers dans l'eau
- Dry river bed; sand in water; forshore flats; intermittent lake, slough  
Lit de rivière à sec; sable dans l'eau; estrans; lac intermittent; tourbière
- Rapids; falls  
Rapides; chutes
- Rocky ledge; rocky reef; rocks in water; exposed shipwreck  
Banc rocheux; récif rochers dans l'eau; épave émerge
- Mosses; glacial debris; permanent snow and ice  
Mousses; débris glaciaires; neige et glace permanentes
- Wetlands; marsh; musk; muskeg; marsh in water; string bog  
Terres humides; marais; muskeg; marécage; marais dans l'eau; tourbière étendue
- Tundra ponds; tundra polygons; peat bog  
Étang de tourbière; polygone de tourbière; tourbière à peat
- Sand; eider; pingo; wooded area  
Sable; esker; pingot; région boisée
- Contour index; intermediate; approximate  
Courbe de niveau; moyenne; approximative
- Depression contour; spot elevation; cave  
Courbe de creux; point cote; caverne

37-H/8 SCALE 1:50 000 EDITION 01  
NO TITLE

Nunavut



**NO TITLE**  
Nunavut

1 centimetre on the map represents 500 metres on the ground  
Échelle 1:50 000  
1 centimètre sur la carte représente 500 mètres au sol

Scale 1:50 000  
Échelle 1:50 000

Use diagram only to obtain numeric values  
Approximate Mean Declination 2012  
for centre of map  
Annual change decreasing 42.3"  
Utiliser le diagramme que pour obtenir  
les valeurs numériques  
Déclinaison moyenne approximative  
au centre de la carte en 2012  
Variation annuelle décroissante 42.3"

For magnetic declination information,  
visit: <http://magn.ATNCan.gc.ca/magnop>  
Pour l'information sur la déclinaison magnétique,  
visitez: <http://magn.ATNCan.gc.ca/magnop>

The magnetic compass may be erratic in this region  
La boussole sera peut-être instable dans cette région

100 000 metre Square  
Approximate Mean Declination 2012  
Identification du carré  
de 100 000 mètres

Transverse Mercator Projection  
Projection Transverse de Mercator  
North American Datum 1983  
Système de référence nord-américain 1983

1000 metre Universal Transverse  
Mercator Grid  
Grille Zone  
Déclinaison  
Quadrillage universel transverse  
de Mercator de 1000 mètres

A tutorial on how to estimate position from the UTM  
grid can be found at: <http://maps.NRCCan.gc.ca/topo01>  
Consultez le tutoriel sur la manière d'évaluer la position  
à partir de la grille UTM sur: <http://cartes.NRCCan.gc.ca/topo01>

Printed map / Carte imprimée  
Cat. no. / No de cat.  
M116-2/03P008  
ISBN 978-0-613-88484-4  
ISBN 978-0-660-64381-4

Digital map / Carte numérique  
Cat. no. / No de cat.  
M116-2/03P008  
ISBN 978-0-613-88484-4  
ISBN 978-1-100-52793-2

Map content validity dates  
• Road network, Absent  
• Hydrographic network, 2009  
• Vegetation, Absent  
• Buildings, Absent  
• Boundaries, 2010  
• Toponymy, 2004 - 2012  
Detailed metadata can be found at: <http://GeoGratis.gc.ca>

For corrections, additions or comments concerning  
the content of this map, please contact Natural Resources Canada  
at: <http://maps.NRCCan.gc.ca>  
Visit our Web site: <http://maps.NRCCan.gc.ca>

© 2012, Her Majesty the Queen in Right of Canada.  
This map is not to be used for air or marine navigation.

Dates de validité du contenu de la carte  
• Réseau routier, Absent  
• Réseau hydrographique, 2009  
• Végétation, Absent  
• Bâtiements, Absent  
• Limites, 2010  
• Toponymie, 2004 - 2012  
Consultez les métadonnées détaillées sur: <http://GeoGratis.gc.ca>

Pour toutes corrections, additions ou commentaires concernant  
le contenu de cette carte, veuillez contacter Ressources naturelles  
Canada par courriel électronique à: [cartes.NRCCan.gc.ca](http://cartes.NRCCan.gc.ca)  
Visitez notre site Web: <http://cartes.NRCCan.gc.ca>

© 2012, Sa Majesté la Reine du chef du Canada.  
Cette carte ne doit pas être utilisée pour la navigation  
aérienne ou maritime.