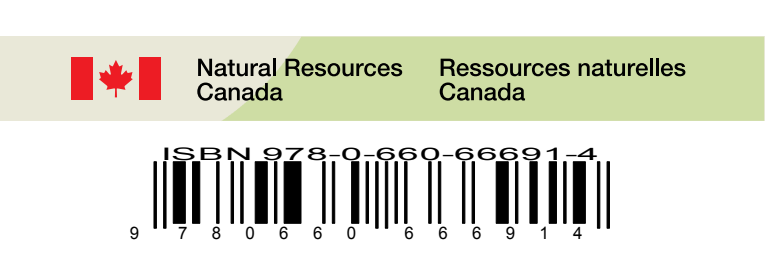



- Legend listing various symbols and their corresponding features: Road, Railway, Pipeline, Boundary, etc.



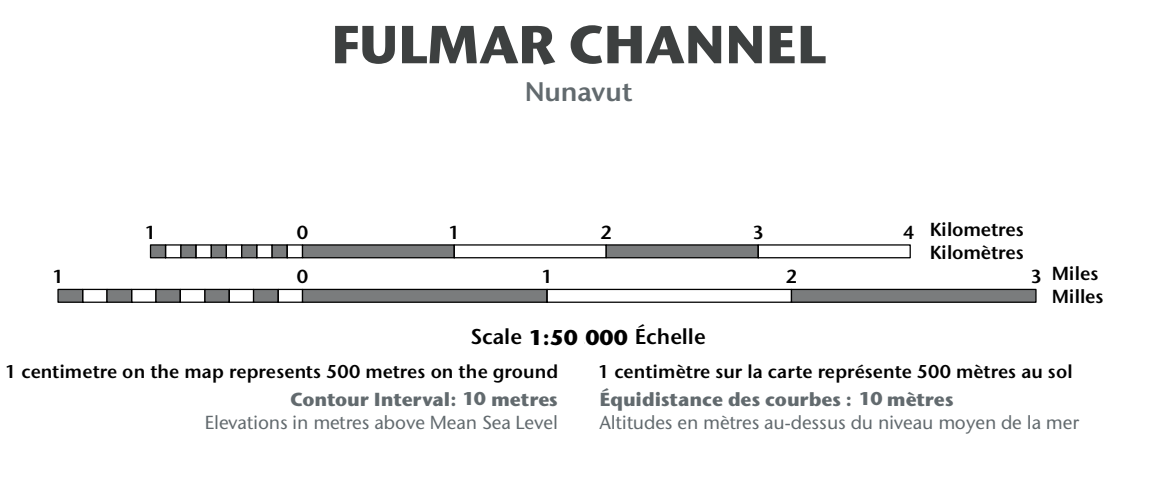
49-G/2 SCALE 1:50 000 EDITION 01 FULMAR CHANNEL Nunavut. Includes a locator map of Nunavut and a grid of map sheets.



Produced on October 24, 2011, by the Centre for Topographic Information, Natural Resources Canada. Établi le 24 octobre 2011, par le Centre d'information topographique, Ressources naturelles Canada.

Map content validity dates - Réseau routier, Absent; Hydrographic network, 2006; Vegetation, Absent; Buildings, Absent; Boundaries, 2010; Toponymy, 2004 - 2011.

Dates de validité du contenu de la carte - Réseau routier, Absent; Réseau hydrographique, 2006; Végétation, Absent; Bâtiements, Absent; Limites, 2010; Toponymie, 2004 - 2011.



Use diagram only to obtain magnetic values. Approximate Mean Declination 2011. Annual change decreasing 8.2°. N'utilisez le diagramme que pour obtenir les valeurs numériques. Déclinaison moyenne approximative au centre de la carte en 2011. Variation annuelle décroissante 8.2°.

49-G/2 SCALE 1:50 000 EDITION 01 FULMAR CHANNEL. Includes a grid of map sheets and a legend for the map's metadata.

This map is not to be used for air or marine navigation.

Cette carte ne doit pas être utilisée pour la navigation aérienne ou maritime.

The magnetic compass may be erratic in this region. Le boussole sera peut-être instable dans cette région.