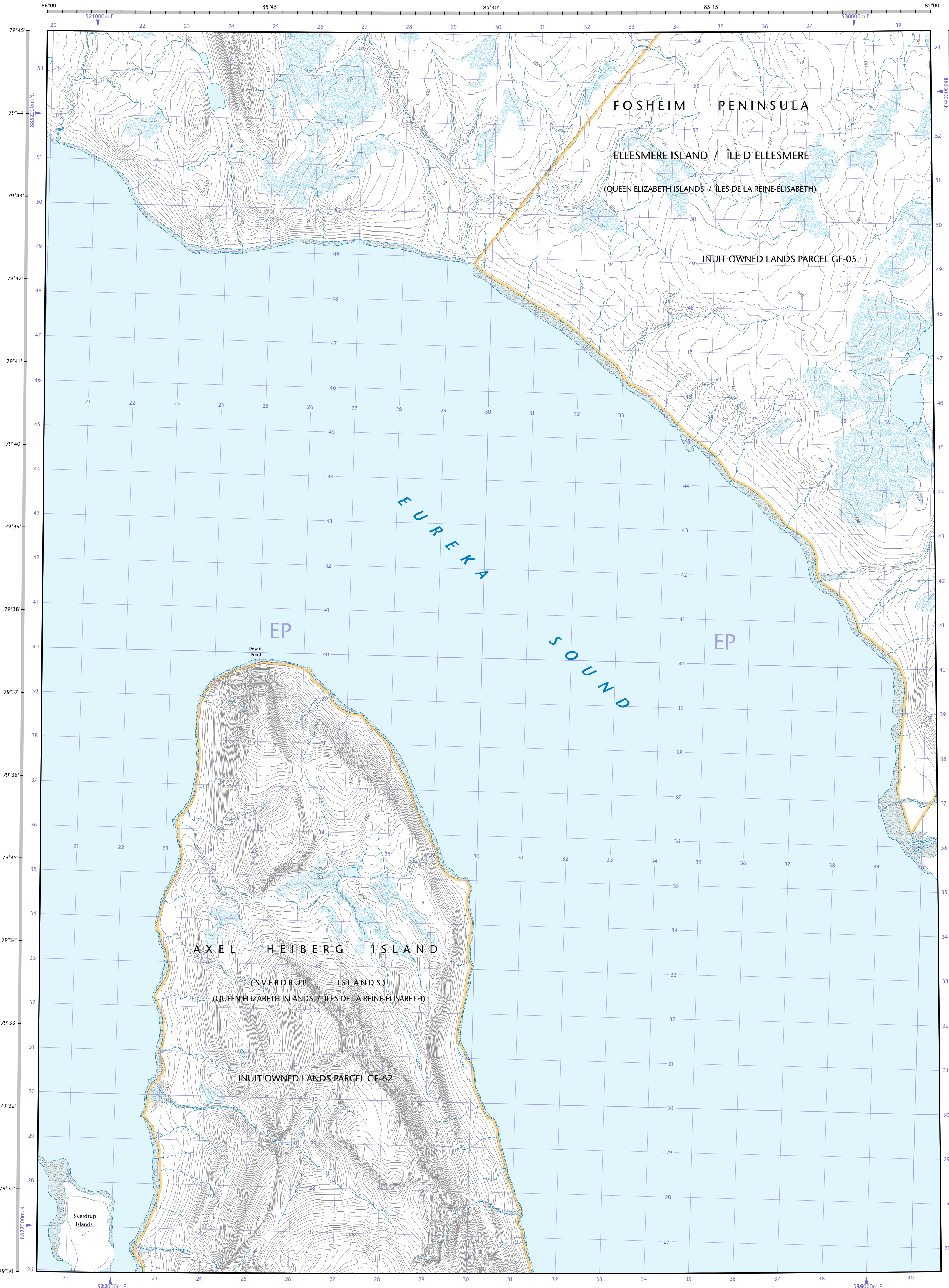

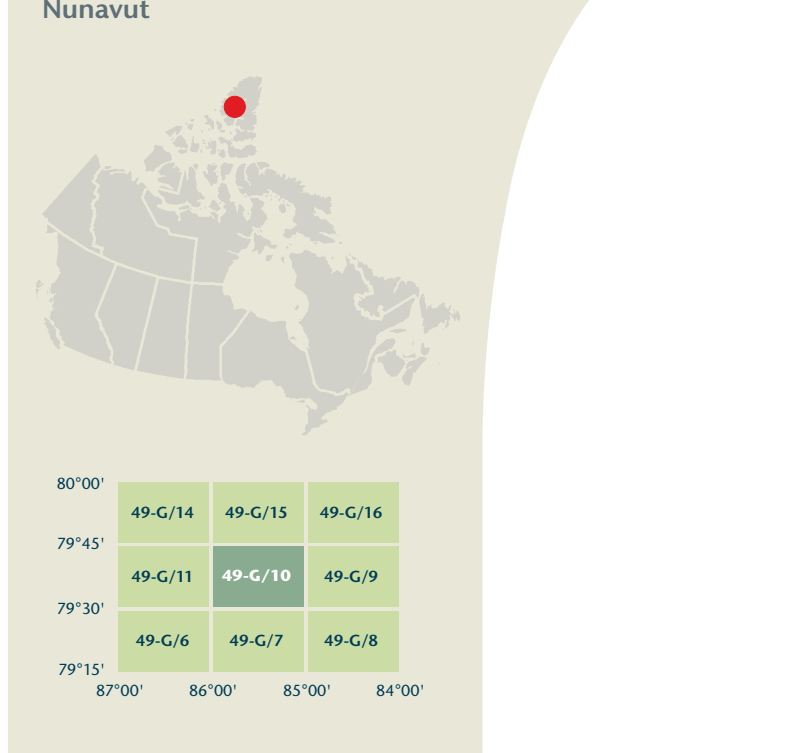


- Road: hard surface, more than 2 lanes; service centre
- Road: revêtement dur, plus de 2 voies; centre de service
- Road: hard surface, 2 lanes; less than 2 lanes; snowbank
- Road: revêtement dur, 2 voies; moins de 2 voies; banc de neige
- Road: hard surface, stone or stabilized surface; stone or cobble bridge
- Road: revêtement dur, ruisseau, gravier, aggloméré, ruisseau; pont de canalisation
- Road: loose or stabilized surface, all seasons; 2 lanes or more; less than 2 lanes
- Road: de gravier, aggloméré, toute saison, 2 voies ou plus; moins de 2 voies
- Road: loose surface, dry weather; vehicle track or winter road; trail; portage
- Road: de gravier, temps sec; chemin de terre ou d'hiver; sentier; portage
- Highway interchange; highway route number; toll; area
- Échangeur routier; numéro de route; agglomération
- Railway, single track; railway station; trestle; multiple tracks; turntable
- Chemin de fer, voie unique; gare; chariot; voies multiples; plateau tournante
- Railway, abandoned; railway yard
- Chemin de fer, abandonné; gare de triage
- Rapid transit; rail, road, footbridge
- Transport rapide; voie ferrée; pont, passerelle
- Causeway; covered bridge; tunnel; bridge; movable bridge
- Chaussée; pont couvert; tunnel; pont; pont mobile
- Boundary: international
- Limite: internationale
- Boundary: provincial or territorial
- Limite: provinciale ou territoriale
- Boundary: unsurveyed provincial or territorial; area outline
- Limite: provinciale ou territoriale non arpentée; surface délimitée
- Boundary: administrative; recreational
- Limite: administrative; récréative
- Boundary: geographic; unsurveyed geographic
- Limite: géographique; géographique non arpentée
- Fort, wall, fence
- Fort, mur, clôture
- Power transmission line; multiple lines; submarine cable
- Ligne de transport d'énergie; lignes multiples; câble sous-marin
- Pipeline: oil, natural gas
- Pipeline: pétrole; gaz naturel
- Pipeline: multi-use; control valve; multiple lines
- Pipeline: utilisation multiple; valve de contrôle; lignes multiples
- Pipeline underground; oil, natural gas; multi-use
- Pipeline souterrain: pétrole; gaz naturel; utilisation multiple
- Mine; pit; sand, gravel, clay, quarry
- Mine; puits; gravier, glaise; carrière
- Airport or airfield; runway; hard surface; loose surface; heliport
- Aéroport ou terrain d'aviation; piste d'envol; revêtement dur; de gravier; hélicoptère
- Chimney; industrial; flare stack; tower; height; lightning rod
- Chimée; industrielle; torche; brûleur; hauteur; paratonnerre
- Tank; water tank; radar antenna; radio telescope
- Citerne; citerne d'eau; antenne radar; radiotélescope
- Silo; grain elevator; clearance tower
- Silo; élévateur à grains; tour de dégagement
- Electric facility; oil or natural gas facility; wind-operated device
- Installation électrique; installation pétrolière ou gazière; éolienne
- Tower; communication; fire; control
- Tour; communication; incendie; contrôle
- Domestic waste; liquid waste; industrial solid deposit
- Déchets domestiques; déchets liquides; dépôt de solide industriel
- Landmark; historic site; ruins; zoo
- Bélier; lieu historique; ruines; zoo
- Golf course; campground; ski area; sportsplex
- Terrain de golf; terrain de camping; station de ski; centre sportif
- Aerial cableway; ski lift; sports track; arena
- Téléphérique; remontée-pente; piste de course; arène
- Building; underground building; religious; educational; cabin
- Bâtiment; bâtiments non identifiés; religieux; d'enseignement; cabine
- Hospital; medical centre; senior citizens home; lodging
- Hôpital; centre médical; résidence pour personnes âgées; gîte
- City hall; municipality hall; community centre
- Hôtel de ville; salle municipale; centre communautaire
- Customs post; ranger or warden station; cemetery
- Poste de douane; poste de garde forestier ou poste de garde de parc; cimetière
- Court house; correctional institute
- Maison de justice; établissement correctionnel
- Fire station; police station; armory
- Casernes de pompiers; poste de police; magasin militaire
- Wastebody or shoreline; watercourse; disappearing stream
- Planche ou littoral; cours d'eau; cours d'eau disparu
- Navigation light; ferry route; navigation beacon
- Feu de navigation; traversée; balise de navigation
- Coast Guard station; vigilance and/or; marine
- Station de la garde côtière; mouillage d'hydravions; marina
- Fish ladder; dam; small; large; carrying road
- Échelle à poissons; barrage; petit; grand; pontant une route
- Dyke or seawall; wharf; breakwater
- Digue ou mur de protection; quai; brise-lames
- Road camp; pier or dock
- Rampe de mise à l'eau; poste
- Drydock; slip; crib or abandoned bridge pier; ford
- Cale sèche; cale; caisson ou pier de pont abandonné; gué
- Conduit; lock; spring
- Canalisation; écluse; source
- Reservoir; underground reservoir; fish pond
- Réservoir; réservoir souterrain; viviers dans l'eau
- Dry wet bed; sand in water; forshore flats; intermittent lake; slough
- Lit de rochers secs; sable dans l'eau; estrans; lac intermittent; tourbière
- Rapids; falls
- Rapides; chutes
- Rocky ledge; rocky reef; rocks in water; exposed shipwreck
- Banc rocheux; rochers dans l'eau; épave émerge
- Mosses; glacial debris; permanent snow and ice
- Mousses; débris glaciaires; neige et glace permanentes
- Wetlands; marsh; muskeg; swamps; marsh in water; string bog
- Terres humides; marais; muskeg; marécage; marais dans l'eau; tourbière étendue
- Tundra ponds; tundra polygons; peat bog
- Étang de tourbière; polygones de tourbière; tourbière à peat
- Sand; esker; pingo; wooded area
- Sable; esker; pingo; région boisée
- Contour index; intermediate; approximate
- Courbe de niveau; intermédiaire; approximative
- Depression contour; spot elevation; cave
- Courbe de coteau; point cote; caverne



DEPOT POINT

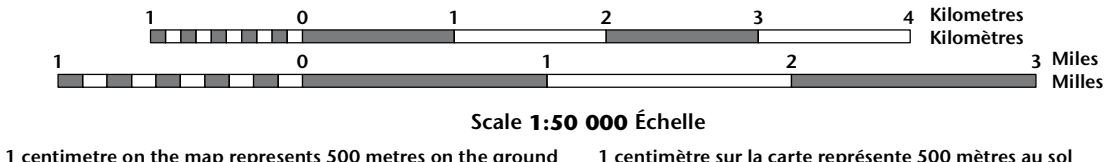


Produced on January 18, 2012, by the Centre for Topographic Information, Natural Resources Canada.
 Établi le 18 janvier 2012, par le Centre d'information topographique, Ressources naturelles Canada.
 The paper copy of this map meets the print quality standards of Natural Resources Canada when it bears a Certified Map Printer Holographic Label.
 La copie papier de cette carte respecte les normes de qualité d'impression de Ressources naturelles Canada quand elle porte l'étiquette holographique de l'imprimeur de cartes accrédité.

Map content validity dates
 • Réseau routier, Absent
 • Hydrographic network, 2006
 • Vegetation, Absent
 • Buildings, Absent
 • Boundaries, 2010
 • Toponymy, 2005 - 2012
 Detailed metadata can be found at: <http://GeoGratis.gc.ca>
 Pour des corrections, additions ou commentaires concernant le contenu de cette carte, veuillez contacter Ressources naturelles Canada au site: <http://maps.NRC.gc.ca>
 Visitez notre site Web: <http://cartes.RNCan.gc.ca>

Dates de validité du contenu de la carte
 • Réseau hydrographique, 2006
 • Végétation, Absent
 • Bâtimens, Absent
 • Limites, 2010
 • Toponymie, 2005 - 2012
 Consultez les métadonnées détaillées sur: <http://GeoGratis.gc.ca>
 Pour toutes corrections, additions ou commentaires concernant le contenu de cette carte, veuillez contacter Ressources naturelles Canada par courriel électronique à: cartes.RNCan.gc.ca
 Visitez notre site Web: <http://cartes.RNCan.gc.ca>

DEPOT POINT
 Nunavut
 Scale 1:50 000 Echelle
 1 centimetre on the map represents 500 metres on the ground
 Échelle des courbes: 10 mètres
 1 centimètre sur la carte représente 500 mètres au sol
 Équivalence des courbes: 10 mètres



Use diagram only to obtain numeric values
 Approximate Mean Declination 2012
 for centre of map
 Annual change decreasing 84.3"
 N'utilisez le diagramme que pour obtenir les valeurs numériques
 Déclinaison moyenne approximative au centre de la carte en 2012
 Variation annuelle décroissante 84.3"

100 000 metre Square
 Identification
 Identification du carré de 100 000 mètres
 Transverse Mercator Projection
 Projection transverse de Mercator
 North American Datum 1983
 Système de référence nord-américain 1983
 1000 metre Universal Transverse Mercator Grid
 Zone 16
 1000 mètre Universal Transverse Mercator
 Zone 16
 A subunit on how to estimate position from the UTM grid can be found at: <http://maps.NRC.gc.ca/topo101>
 Consultez le tableau sur la manière d'évaluer la position à partir de la grille UTM sur: <http://cartes.RNCan.gc.ca/topo101>

80°00'	49-G/14	49-G/15	49-G/16
79°45'	49-G/11	49-G/10	49-G/9
79°30'	49-G/6	49-G/7	49-G/8
79°15'	87°00'	86°00'	85°00'

49-G/10
 SCALE 1:50 000
 EDITION 02
 VERSION 00
 SÉRIE A713
 Digital map / Carte numérique
 Cat. no. / No de cat. M116-2-D09G10-PDF
 ISBN 978-0-606-47320-2
 ISBN 978-1-100-53998-0

This map is not to be used for air or marine navigation.

Cette carte ne doit pas être utilisée pour la navigation aérienne ou maritime.

The magnetic compass may be erratic in this region

La boussole sera peut-être instable dans cette région