


- Road: hard surface, more than 2 lanes; service centre
- Road: revêtement dur, plus de 2 voies; centre de service
- Road: hard surface, 2 lanes; less than 2 lanes; snowbank
- Road: revêtement dur, 2 voies; moins de 2 voies; banc de neige
- Road: hard surface, one-way or stabilized surface; street; conduit bridge
- Road: revêtement dur, rue; de gravier, aggloméré, rue; pont de canalisation
- Road: loose or stabilized surface, all seasons; 2 lanes or more; less than 2 lanes
- Road: de gravier, aggloméré, toute saison, 2 voies ou plus; moins de 2 voies
- Road: loose surface, dry weather; vehicle track or winter road; trail; portage
- Road: de gravier, temps sec; chemin de terre ou d'hiver; sentier; portage
- Highway interchange; highway route number; toll; up area
- Échangeur; route; numéro de route; péage; zone
- Railway, single track; railway station; trestle; multiple tracks; turntable
- Chemin de fer, voie unique; gare; chariot; voies multiples; plaque tournante
- Railway, abandoned; railway yard
- Chemin de fer, abandonné; gare de triage
- Rapid transit: rail, road, footbridge
- Transport rapide: voie ferrée; route; passerelle
- Caissonway: covered bridge; tunnel; bridge; movable bridge
- Chaussée: pont couvert; tunnel; pont; pont mobile
- Boundary: international
- Limite: internationale
- Boundary: provincial or territorial
- Limite: provinciale ou territoriale
- Boundary: unsurveyed provincial or territorial; area outline
- Limite: provinciale ou territoriale non arpentée; surface délimitée
- Boundary: administrative; recreational
- Limite: administrative; récréative
- Boundary: geographic; unsurveyed geographic
- Limite: géographique; géographique non arpentée
- Fort, wall, fence
- Fort, mur, clôture
- Power transmission line; multiple lines; submarine cable
- Ligne de transport d'énergie; lignes multiples; câble sous-marin
- Pipeline: oil; natural gas
- Pipeline: pétrole; gaz naturel
- Pipeline: multi-user; control valve; multiple lines
- Pipeline: utilisation multiple; valve de contrôle; lignes multiples
- Pipeline: underground; oil; natural gas; multi-use
- Pipeline souterrain: pétrole; gaz naturel; utilisation multiple
- Mine: pit; sand, gravel, clay; quarry
- Mine: carrière; gravier; glaise; carrière
- Airport or airfield; runway; hard surface; loose surface; heliport
- Aéroport ou terrain d'aviation; piste d'envol; revêtement dur; de gravier; hélicoptère
- Chimney; industrial; flare stack; tower; light; lighthouse
- Chimée; industrielle; torche; brûleur; hauteur; phare; à bois débiter
- Tank; water tank; radar antenna; radio telescope
- Citerne; réservoir; antenne radar; radiotélescope
- Silo; grain elevator; clearance tower
- Silo; élévateur à grains; tour de dégagement
- Electric facility; oil or natural gas facility; wind-powered device
- Installation électrique; installation pétrolière ou gazière; éolienne
- Tower; communication; fire; control
- Tour: communication; incendie; contrôle
- Domestic waste; liquid waste; industrial solid deposit
- Déchets domestiques; déchets liquides; dépôt de solide industriel
- Lookout; historic; site; ruins; zoo
- Bélier; lieu; historique; ruines; zoo
- Golf course; campground; ski area; sportsplex
- Terrain de golf; terrain de camping; station de ski; centre sportif
- Aerial railway; ski lift; sports track; arena
- Téléphérique; remontée-pente; piste de course; arène
- Building; underground building; religious; educational; cabin
- Bâtiment; bâtiments non identifiés; religieux; d'enseignement; cabine
- Hospital; medical centre; senior citizens home; lodging
- Hôpital; centre médical; résidence pour personnes âgées; gîte
- City hall; municipality hall; community centre
- Hôtel de ville; salle municipale; centre communautaire
- Customs post; ranger or warden station; cemetery
- Poste de douane; poste de garde forestier ou poste de garde de parc; cimetière
- Court house; correctional institute
- Palais de justice; établissement correctionnel
- Fire station; police station; armory
- Casernes de pompiers; poste de police; manège militaire
- Wastebody or shoreline; watercourse; disappearing stream
- Planche ou rochers; cours d'eau; cours d'eau disparu
- Navigation light; ferry route; navigation beacon
- Feu de navigation; traversier; balise de navigation
- Coast Guard station; vigilance and/or ferry; marina
- Station de la garde côtière; mouillage d'hydravions; marina
- Fish ladder; dam; weir; large; carrying road
- Échelle à poissons; barrage; petit; grand; pontant une route
- Dyke or seawall; wharf; breakwater
- Digue ou mur de protection; quai; brise-lames
- Road camp; pier or dock
- Rampe de mise à l'eau; jette
- Drydock; slip; crib or abandoned bridge pier; ford
- Cale sèche; cale; caisson ou pier de pont abandonné; gué
- Conduit; lock; spring
- Canalisation; écluse; source
- Reservoir; underground reservoir; fish pond
- Réservoir; réservoir souterrain; viviers dans l'eau
- Dry river bed; sand in water; freshwater; intermittent lake; slough
- Lit de rivière à sec; sable dans l'eau; étang; lac intermittent; tourbière
- Rapids; falls
- Rapides; chutes
- Rocky ledge; rocky reef; rocks in water; exposed shipwreck
- Banc rocheux; récif rocheux dans l'eau; épave émergée
- Mosaic; glacial debris; permanent snow and ice
- Mosaïque; débris glaciaires; neige et glace permanentes
- Wetlands; marsh; muskeg; swamps; marsh in water; string bog
- Terres humides: marais; muskeg; marécage; marais dans l'eau; tourbière étendue
- Tundra ponds; tundra polygons; peat bog
- Étang de tourbière; polygones de tourbière; tourbière à peat
- Sand; esker; pingo; wooded area
- Sable; esker; pingo; région boisée
- Contour index; intermediate; approximate
- Courbe de niveau: intermédiaire; approximative
- Depression contour; spot elevation; cave
- Courbe de creux; point cote; caverne



Nunavut



79°15'	59-G/1	59-A/4	59-H/3
79°00'	59-F/6	59-E/13	59-E/14
78°45'	59-F/9	59-E/12	59-E/11
78°30'	91°00'	91°00'	91°00'



**Natural Resources Canada** / **Resources naturelles Canada**

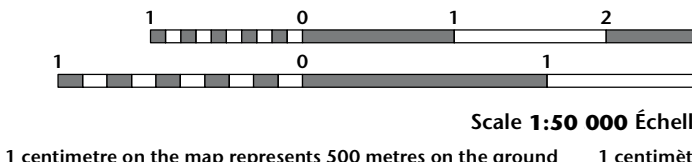


Produced on February 21, 2012, by the Centre for Topographic Information, Natural Resources Canada. Établie le 21 février 2012, par le Centre d'information topographique, Ressources naturelles Canada.

**Map content validity dates**  
 - Road network, Absent  
 - Hydrographic network, 2008  
 - Vegetation, Absent  
 - Buildings, Absent  
 - Boundaries, Absent  
 - Toponymy, 2004 - 2012

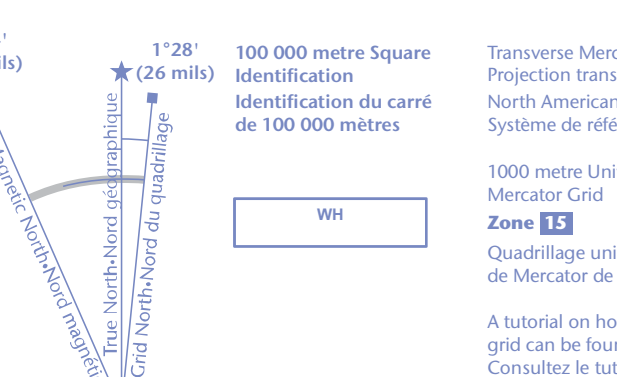
**Dates de validité du contenu de la carte**  
 - Réseau routier, Absent  
 - Réseau hydrographique, 2008  
 - Végétation, Absent  
 - Bâtimens, Absent  
 - Limites, Absent  
 - Toponymie, 2004 - 2012

**NO TITLE**  
 Nunavut



**NO TITLE**  
 Nunavut

Use diagram only to obtain numeric values. Approximate Mean Declination 2012 for centre of map. Annual change decreasing 87.4".



Transverse Mercator Projection  
 Projection transverse de Mercator  
 North American Datum 1983  
 Système de référence nord-américain 1983

79°15'	59-G/1	59-A/4	59-H/3
79°00'	59-F/6	59-E/13	59-E/14
78°45'	59-F/9	59-E/12	59-E/11
78°30'	91°00'	91°00'	91°00'

**59-E/13**  
 SCALE 1:50 000  
 EDITION 01  
 VERSION 00  
 SÉRIE A713

**Digital map / Carte numérique**  
 Cat. no. / No de cat.  
 M116-2/09813-PDF  
 ISBN 978-0-606-66783-6  
 ISBN 978-1-100-53362-9

The paper copy of this map meets the norms of quality of reproduction of Natural Resources Canada when it bears a Certified Map Printer logo.

For corrections, additions or comments concerning the content of this map, please contact Natural Resources Canada at: <http://maps.nrcan.gc.ca>

Consultez les métadonnées détaillées sur: <http://GeoGratis.gc.ca>

1 centimetre on the map represents 500 metres on the ground. Elevations in metres above Mean Sea Level.

1 centimètre sur la carte représente 500 mètres au sol. Élévations en mètres au-dessus du niveau moyen de la mer.

The magnetic compass may be erratic in this region. La boussole sera peut-être instable dans cette région.

This map is not to be used for air or marine navigation.

© 2012, Her Majesty the Queen in Right of Canada.

Cette carte ne doit pas être utilisée pour la navigation aérienne ou maritime.

Contours on or surrounding glaciers are approximate.

Les courbes de niveau sur ou à proximité des glaciers sont approximatives.

Use diagram only to obtain numeric values. Approximate Mean Declination 2012 for centre of map. Annual change decreasing 87.4".

Use diagram only to obtain numeric values. Approximate Mean Declination 2012 for centre of map. Annual change decreasing 87.4".

Transverse Mercator Projection  
 Projection transverse de Mercator  
 North American Datum 1983  
 Système de référence nord-américain 1983

**59-E/13**  
 SCALE 1:50 000  
 EDITION 01  
 VERSION 00  
 SÉRIE A713

**Digital map / Carte numérique**  
 Cat. no. / No de cat.  
 M116-2/09813-PDF  
 ISBN 978-0-606-66783-6  
 ISBN 978-1-100-53362-9