
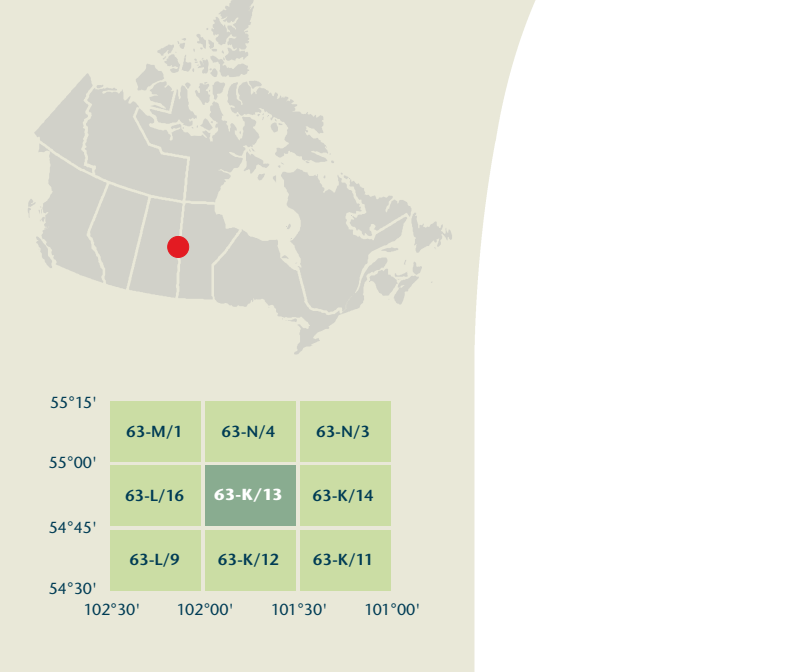


- Road: hard surface, more than 2 lanes; service centre
- Road: pavement only, 2 lanes; more than 2 lanes; service centre
- Road: hard surface, 2 lanes; less than 2 lanes; snowplough
- Road: pavement only, 2 lanes; more than 2 lanes; parallel/chevrons
- Road: hard surface, one-way or stabilised surface; street; conduit bridge
- Road: pavement only, one-way or stabilised surface; street; conduit bridge
- Road: loose surface, dry weather; vehicle track or winter road; trail; portage
- Road: loose surface, dry weather; vehicle track or winter road; trail; portage
- Road: loose surface, dry weather; vehicle track or winter road; trail; portage
- Road: loose surface, dry weather; vehicle track or winter road; trail; portage
- Highway interchange; highway route number; toll; area
- Échangeur routier; numéro de route; agglomération
- Railway, single track; railway station; trestle; multiple tracks; turntable
- Chemin de fer, voie unique; gare; chariot; voie multiple; plaque tournante
- Railway, abandoned; railway yard
- Chemin de fer, abandonné; gare de triage
- Rapid transit; rail, road, footbridge
- Transport rapide; voie ferrée; route; passerelle
- Causeway; covered bridge; tunnel; bridge; movable bridge
- Chaussée; pont couvert; tunnel; pont; pont mobile
- Boundary: international
- Limite: internationale
- Boundary: provincial or territorial
- Limite: provinciale ou territoriale
- Boundary: unsurveyed provincial or territorial; area outline
- Limite: provinciale ou territoriale non arpentée; surface délimitée
- Boundary: administrative; recreational
- Limite: administrative; récréative
- Boundary: geographic; unsurveyed geographic
- Limite: géographique; géographique non arpentée
- Fort, wall, fence
- Fort, mur, clôture
- Power transmission line; multiple lines; submarine cable
- Ligne de transport d'énergie; lignes multiples; câble sous-marin
- Pipeline; oil, natural gas
- Pipeline: pétrole; gaz naturel
- Pipeline; multi-use; control valve; multiple lines
- Pipeline: utilisation multiple; vane de contrôle; lignes multiples
- Pipeline; underground oil, natural gas; multi-use
- Pipeline souterrain: pétrole; gaz naturel; utilisation multiple
- Mine; pit; sand, gravel, clay; quarry
- Mine; carrière; gravier; gypse; carrière
- Airport or airfield; runway; hard surface; loose surface; helipad
- Aéroport ou terrain d'aviation; piste d'envol; revêtement dur; de gravier; hélicoptère
- Chimney; industrial, farm stack, tower; light; lighthouse
- Chimée; industrielle, torche, tour; lumière; phare; à bois débrites
- Tank; water tank; radar antenna; radio telescope
- Citerne; citerne d'eau; antenne radar; radiotélescope
- Silo; grain elevator; clearance tower
- Silo; élévateur à grains; tour de dégagement
- Electrical substation; oil and natural gas facility; wind-operated device
- Installation électrique; installation pétrolière ou gazière; éolienne
- Tower; communication; fire; control
- Tour; communication; incendie; contrôle
- Domestic waste; liquid waste; industrial solid deposit
- Déchets domestiques; déchets liquides; dépôt de solide industriel
- Lodging; historic site; ruins; zoo
- Bétoir; lieu historique; ruines; zoo
- Golf course; campground; ski area; sportsplex
- Terrain de golf; terrain de camping; station de ski; centre sportif
- Aerial railway; ski lift; sports track; arena
- Téléphérique; remontée-pente; piste de course; aréna
- Building; underground building; religious; educational; cabin
- Bâtiment; bâtiments non identifiés; religieux; éducatif; cabane
- Hospital; medical centre; senior citizens home; lodging
- Hôpital; centre médical; résidence pour personnes âgées; gîte
- City hall; municipal; centre communautaire
- Hôtel de ville; salle municipale; centre communautaire
- Customs post; ranger or warden station; cemetery
- Poste de douane; poste de garde forestier ou poste de garde de parc; cimetière
- Court house; correctional institute
- Palais de justice; établissement correctionnel
- Fire station; police station; armory
- Casernes de pompiers; poste de police; manège militaire
- Wardrobe or shelter; watercourse; disappearing stream
- Planche ou abri; cours d'eau; cours d'eau disparissant
- Navigation light; ferry route; navigation beacon
- Feu de navigation; traversée; balise de navigation
- Coast guard station; vigilance and/or ferry; marina
- Station de la garde côtière; mouillage d'hydravion; marina
- Fish ladder; dam; small; large; carrying road
- Échelle à poissons; barrage; petit; grand; pont sur une route
- Dyke or seawall; wharf; breakwater
- Digue ou mur de protection; quai; brise-lames
- Ramp; pier or dock
- Rampe de mise à l'eau; poste
- Drydock; slip; crib or abandoned bridge pier; ford
- Cale sèche; cale; caisson ou pier de pont abandonné; gué
- Conduit; lock; spring
- Canalisation; écluse; source
- Reservoir; underground reservoir; fish pound
- Réservoir; réservoir souterrain; viviers dans l'eau
- Dry nest bed; sand in water; freshwater flats; intermittent lake; slough
- Lit de nid sec; sable dans l'eau; étangs; lac intermittent; tourbière
- Rapids; falls
- Rapides; chutes
- Rocky ledge; rocky reef; rocks in water; exposed shipwreck
- Banc rocheux; récif rocheux dans l'eau; épave émerge
- Mosaic; glacial debris; permanent snow and ice
- Mosaïque; débris glaciaires; neige et glace permanentes
- Wetlands; marsh; musk; swamp; marsh in water; string bog
- Terres humides; marais; muskeg; marécage; marais dans l'eau; tourbière étouffée
- Tundra ponds; tundra polygons; peat bog
- Étang de tourbière; polygones de tourbière; tourbière à palis
- Sand; elder; pingo; wooded area
- Sable; aîlène; pingot; région boisée
- Contour index; intermediate; approximate
- Courbe de niveau; intermédiaire; approximative
- Depression contour; spot elevation; cave
- Courbe de creux; point cote; caverne

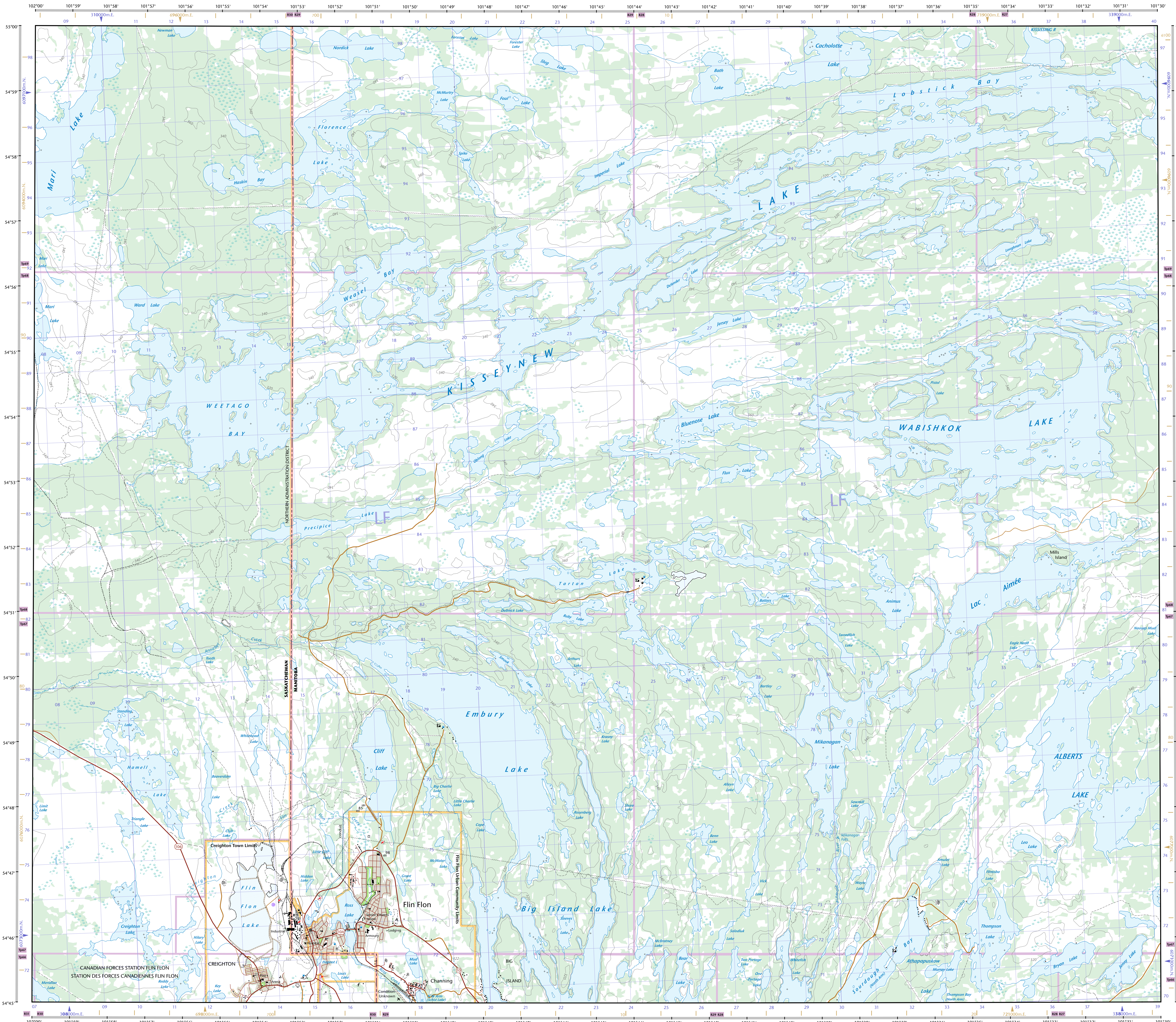
63-K/13 SCALE 1:50 000 EDITION 05

FLIN FLON

Manitoba / Saskatchewan



Natural Resources Canada / Ressources naturelles Canada



Produced on August 9, 2011, by the Centre for Geographic Information, Natural Resources Canada. Établi le 9 août 2011, par le Centre d'information géographique, Ressources naturelles Canada.

The paper copy of this map meets the print quality standards of Natural Resources Canada when it bears a Certified Map Printer topographic label. La copie papier de cette carte respecte les normes de qualité d'impression de Ressources naturelles Canada quand elle porte l'étiquette topographique de l'imprimeur de cartes accrédité.

Map content validity dates
 • Road network, 1988 - 2008
 • Hydrographic network, 2001
 • Vegetation, 1999
 • Buildings, 1988
 • Boundaries, 2004 - 2010
 • Toponymy, 2004 - 2010

Detailed metadata can be found at: <http://GeoGratis.gc.ca>

For corrections, additions or comments concerning the content of this map, please contact Natural Resources Canada at: <http://maps.NRC.gc.ca>

© 2011, Her Majesty the Queen in Right of Canada.

This map is not to be used for air or marine navigation.

Dates de validité du contenu de la carte
 • Réseau routier, 1988 - 2008
 • Réseau hydrographique, 2001
 • Végétation, 1999
 • Bâtiements, 1988
 • Limites, 2004 - 2010
 • Toponymie, 2004 - 2010

Consultez les métadonnées détaillées sur: <http://GeoGratis.gc.ca>

Pour toutes corrections, additions ou commentaires concernant le contenu de cette carte, veuillez contacter Ressources naturelles Canada par courriel électronique à: cartes.NRC.gc.ca

Visitez notre site Web: <http://cartes.NRC.gc.ca>

© 2011, Sa Majesté la Reine du chef du Canada.

Cette carte ne doit pas être utilisée pour la navigation aérienne ou maritime.

FLIN FLON
 Manitoba / Saskatchewan
 West of Principal Meridian / Ouest du méridien principal

Scale 1:50 000 Echelle

1 centimetre on the map represents 500 metres on the ground
 Échelle: 1 cm sur la carte représente 500 mètres sur le sol

1 centimetre on the map represents 500 metres on the ground
 Échelle: 1 cm sur la carte représente 500 mètres sur le sol

1 centimetre on the map represents 500 metres on the ground
 Échelle: 1 cm sur la carte représente 500 mètres sur le sol

Use diagram only to obtain numeric values
 Approximate Mean Declination 2011
 for centre of map
 Annual change decreasing 11.8"
 Variation annuelle décroissante 11.8"

Use diagram only to obtain numeric values
 Approximate Mean Declination 2011
 for centre of map
 Annual change decreasing 11.8"
 Variation annuelle décroissante 11.8"

Use diagram only to obtain numeric values
 Approximate Mean Declination 2011
 for centre of map
 Annual change decreasing 11.8"
 Variation annuelle décroissante 11.8"

Use diagram only to obtain numeric values
 Approximate Mean Declination 2011
 for centre of map
 Annual change decreasing 11.8"
 Variation annuelle décroissante 11.8"

63-K/13
 SCALE 1:50 000
 EDITION 05
 VERSION 00
 SERIE A743

100 000 metre Square
 Identification du carré de 100 000 mètres

Transverse Mercator Projection
 Projection transverse de Mercator
 North American Datum 1983
 Système de référence nord-américain 1983

1000 metre Universal Transverse
 Mercator Grid
 Zone 14
 1000 mètres Universal Transverse
 Mercator
 Zone 14

UTM
 Zone 14
 1000 mètres

How to find the position of the UTM
 grid can be found at: <http://maps.NRC.gc.ca/topo101>

Comment trouver la position de la grille UTM sur
 le site Web de Ressources naturelles Canada
 peut être trouvé à: <http://cartes.NRC.gc.ca/topo101>

Printed map / Carte imprimée
 Cat. no. / No de cat.
 M116-2/068113-PDF
 ISBN 978-0-606-66037-0
 Digital map / Carte numérique
 Cat. no. / No de cat.
 M116-2/068113-PDF
 ISBN 978-0-606-66037-0