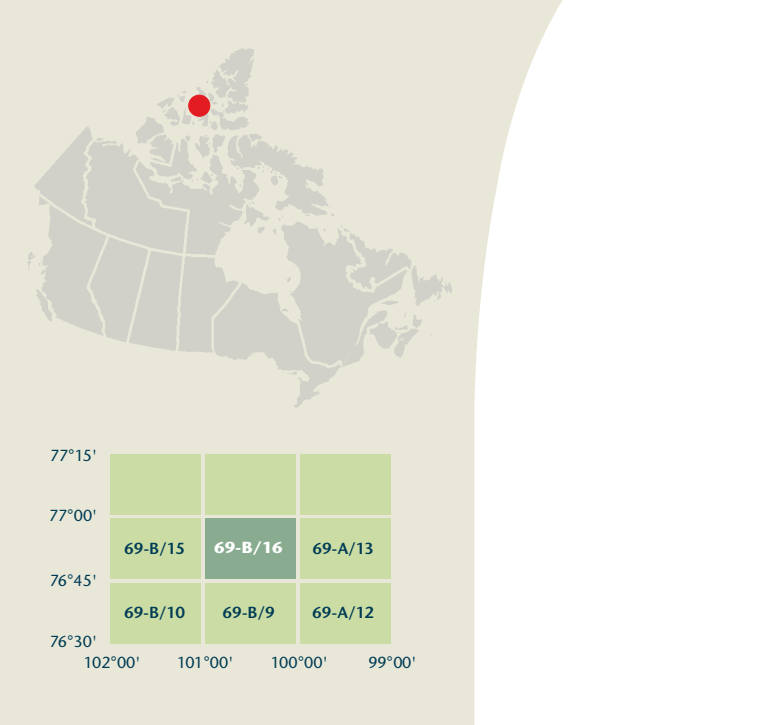


- Legend listing various symbols and their corresponding features: Road, Railway, Pipeline, Boundary, etc.

DEVEREUX POINT

Nunavut



Produced on February 21, 2011, by the Centre for Topographic Information, Natural Resources Canada.

Établie le 21 février 2011, par le Centre d'information topographique, Ressources naturelles Canada.

The paper copy of this map meets the print quality standards of Natural Resources Canada when it bears a Certified Map Printer Holographic Label.

La copie papier de cette carte respecte les normes de qualité d'impression de Ressources naturelles Canada quand elle porte l'étiquette holographique de l'imprimeur de cartes accrédité.

Map content validity dates

- Road network, Absent
• Hydrographic network, 1958-2006
• Vegetation, Absent
• Buildings, Absent
• Boundaries, Absent
• Toponymy, 2004-2011

Detailed metadata can be found at: http://GeoGratis.gc.ca

For corrections, additions or comments concerning the content of this map, please contact Natural Resources Canada at: topo.maps@NRCan.gc.ca

Visit our Web site: http://maps.NRCan.gc.ca

© 2011, Her Majesty the Queen in Right of Canada.

This map is not to be used for air or marine navigation.

Dates de validité du contenu de la carte

- Réseau routier, Absent
• Réseau hydrographique, 1958-2006
• Végétation, Absent
• Bâti, Absent
• Limites, Absent
• Toponymie, 2004-2011

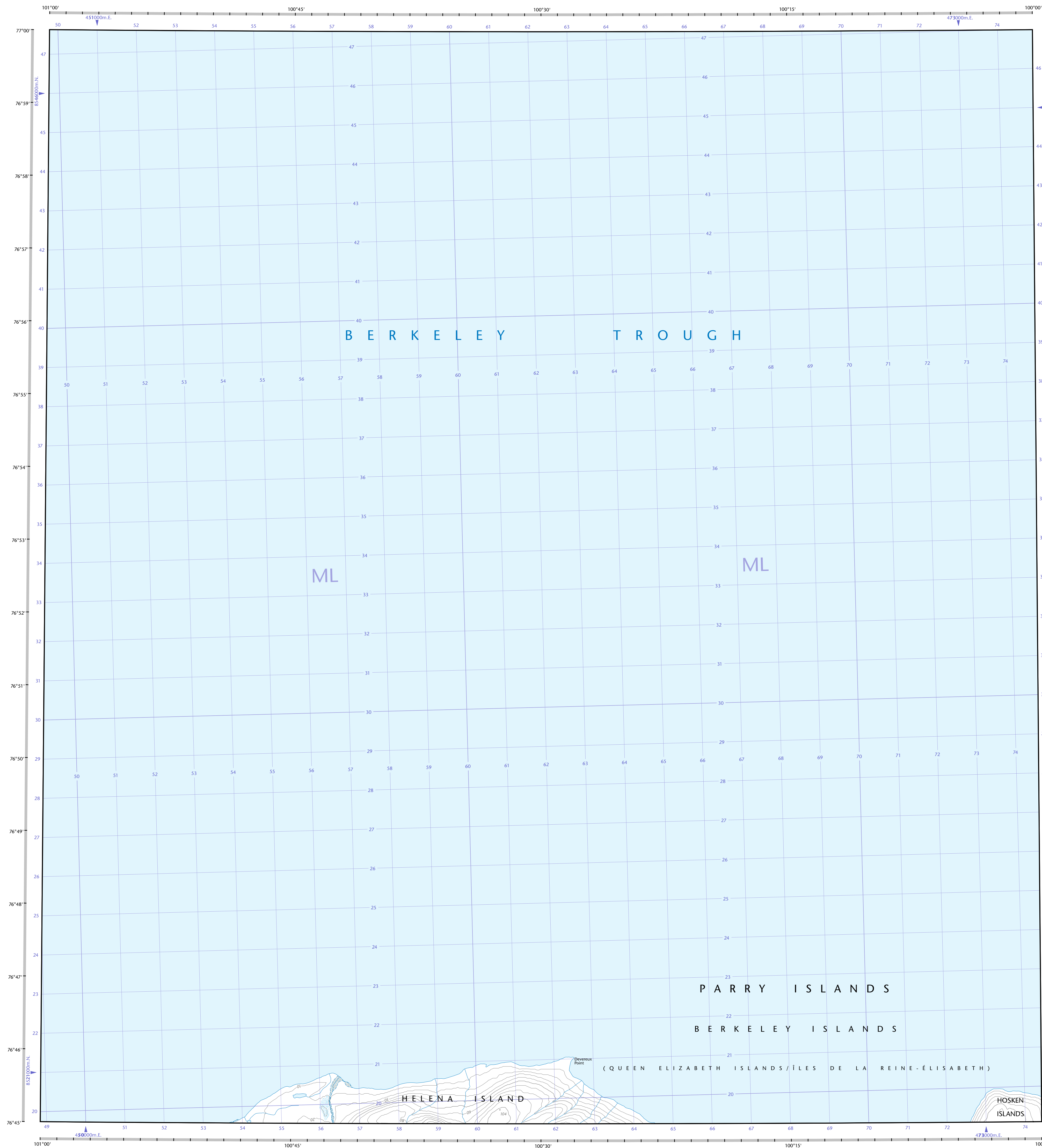
Consultez les métadonnées détaillées sur: http://GeoGratis.gc.ca

Pour toutes corrections, additions ou commentaires concernant le contenu de cette carte, veuillez contacter Ressources naturelles Canada par courriel électronique à: topo.maps@NRCan.gc.ca

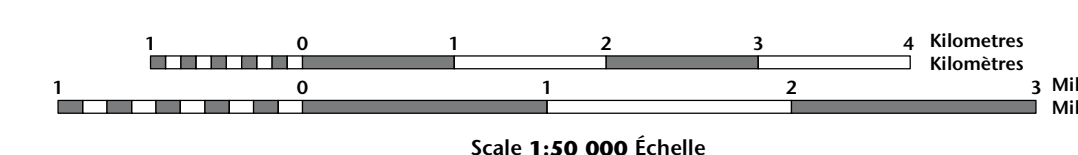
Visitez notre site Web: http://cartes.RNCan.gc.ca

© 2011, Sa Majesté la Reine du chef du Canada.

Cette carte ne doit pas être utilisée pour la navigation aérienne ou maritime.



DEVEREUX POINT Nunavut



1 centimetre on the map represents 500 metres on the ground. Elevations in metres above Mean Sea Level.

Use diagram only to obtain numeric values. Approximate Mean Declination 2011.

Annual change decreasing 14.6". Variation annuelle décroissante 14.6".

For magnetic declination information, visit: http://gep.RNCan.gc.ca/geomag

The magnetic compass may be erratic in this region. La boussole sera peut-être instable dans cette région.

23°57' (418 mils)

1°28' (26 mils)

100 000 metre Square Identification

Zone ML

Transverse Mercator Projection

1000 metre Universal Transverse Mercator Grid

Zone 14

Disaggregation of the zone of the quadrangle

77°15'

Table with 3 columns: Easting, Northing, and Elevation.

100°10' 100°10' 99°00'

Printed map / Carte imprimée

69-B/16

SCALE 1:50 000 EDITION 01

Version 00

Serial A713

Digital map / Carte numérique