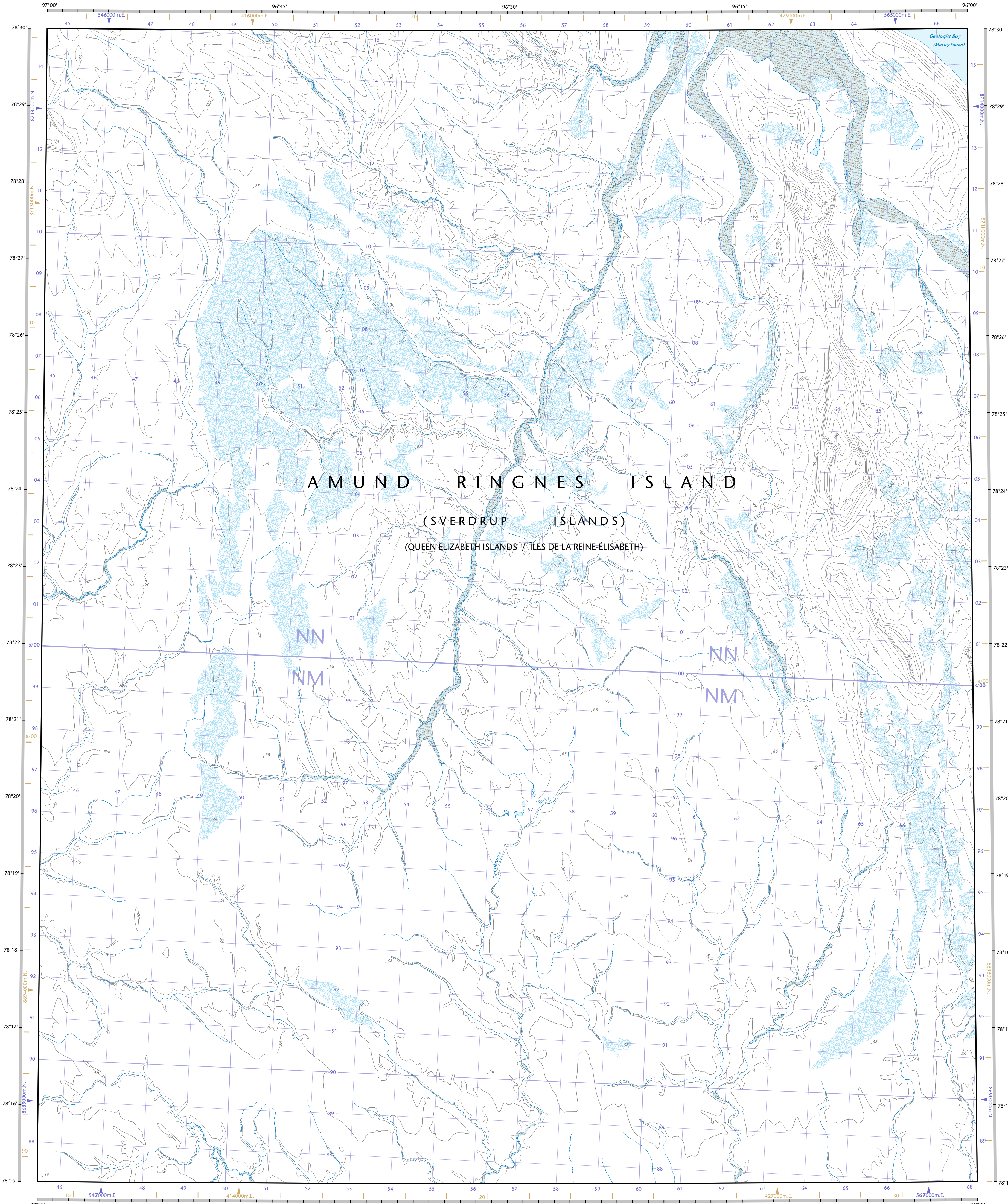

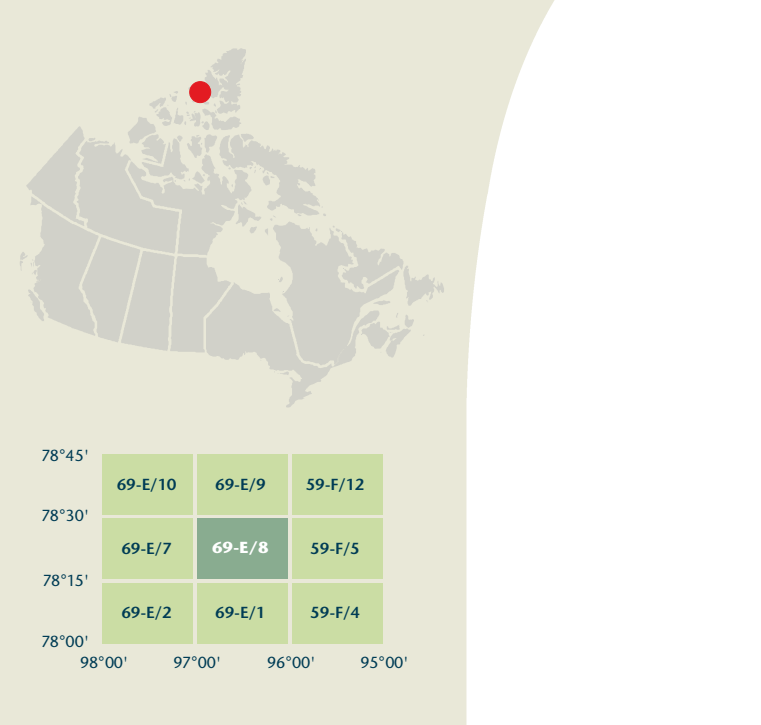


- Road: hard surface, more than 2 lanes; service centre
- Road: revêtement dur, plus de 2 voies; centre de service
- Road: hard surface, 2 lanes, less than 2 lanes; snowbank
- Road: revêtement dur, 2 voies; moins de 2 voies; paravalanche
- Road: hard surface, one-way or stabilised surface; street; conduit bridge
- Road: revêtement dur, rue; de graver, aggloméré, rue; pont de canalisation
- Road: loose or stabilised surface, all seasons, 2 lanes or more; less than 2 lanes
- Road: de graver, aggloméré, toute saison, 2 voies ou plus; moins de 2 voies
- Road: loose surface, dry weather; vehicle track or winter road; trail; portage
- Road: de graver, temps sec; chemin de terre ou d'hiver; sentier; portage
- Highway interchange; highway route number; toll; call area
- Echangeur routier; numéro de route; agglomération
- Railway, single track; railway station; trestle; multiple tracks; turntable
- Chemin de fer, voie unique; gare; chariot; voies multiples; plaque tournante
- Railway, abandoned; railway yard
- Chemin de fer, abandonné; gare de triage
- Rapid transit: rail, road, footbridge
- Transport rapide: voie ferrée; route; passerelle
- Causteway: covered bridge; tunnel; bridge; movable bridge
- Chaussée: pont couvert; tunnel; pont; pont mobile
- Boundary: international
- Limite: internationale
- Boundary: provincial or territorial
- Limite: provinciale ou territoriale
- Boundary: unsurveyed provincial or territorial; area outline
- Limite: provinciale ou territoriale non arpentée; surface délimitée
- Boundary: administrative; recreational
- Limite: administrative; récréative
- Boundary: geographic; unsurveyed geographic
- Limite: géographique; géographique non arpentée
- Fort, wall, fence
- Fort, mur, clôture
- Power transmission line; multiple lines; submarine cable
- Ligne de transport d'énergie; lignes multiples; câble sous-marin
- Pipeline: oil, natural gas
- Pipeline: pétrole; gaz naturel
- Pipeline: multi-user; control valve; multiple lines
- Pipeline: utilisation multiple; valve de contrôle; lignes multiples
- Pipeline: underground; oil, natural gas; multi-use
- Pipeline souterrain: pétrole; gaz naturel; utilisation multiple
- Mine; pit; sand, gravel, clay, quarry
- Mine; carrière; gravier; glaise; carrière
- Airport or airfield; runway; hard surface; loose surface; heliport
- Aéroport ou aérodrome; piste d'envol; revêtement dur; de graver; hélicoptère
- Chimney; industrial; farm stack; tower; light; lighthouse
- Chimée; industrielle; tour; lumière; phare; tour à bois débiter
- Tank; water tank; radar antenna; radio telescope
- Citerne; citerne d'eau; antenne radar; radiotélescope
- Silo; grain elevator; clearance tower
- Silo; élévateur à grains; tour de dégagement
- Electric facility; oil or natural gas facility; wind-operated device
- Installation électrique; installation pétrolière ou gazière; éolienne
- Tower; communication; fire; control
- Tour; communication; incendie; contrôle
- Domestic waste; liquid waste; industrial solid deposit
- Déchets domestiques; déchet liquide; déchet de solide industriel
- Loadout; historic site; ruins; zoo
- Bélandière; lieu historique; ruines; zoo
- Golf course; campground; ski area; sports field
- Terrain de golf; terrain de camping; station de ski; centre sportif
- Aerial railway; ski lift; sports track; arena
- Téléférique; remontée-pente; piste de course; aréna
- Building; underground building; religious; educational; cabin
- Bâtiment; bâtiments non identifiés; religieux; d'enseignement; cabine
- Hospital; medical centre; senior citizens home; lodging
- Hôpital; centre médical; résidence pour personnes âgées; gîte
- City hall; municipality hall; community centre
- Hôtel de ville; salle municipale; centre communautaire
- Customs post; ranger or warden station; cemetery
- Poste de douane; poste de garde forestier ou poste de garde de parc; cimetière
- Court house; correctional institute
- Palais de justice; établissement correctionnel
- Fire station; police station; armory
- Casernes de pompiers; poste de police; manège militaire
- Wastewater or sewerline; watercourse; disappearing stream
- Plan de fosse ou égout; cours d'eau; cours d'eau disparissant
- Navigation light; ferry route; navigation beacon
- Feu de navigation; tourneau; balise de navigation
- Coast Guard station; vigilance and/or ferry; marina
- Station de la garde côtière; mouillage d'hydravions; marina
- Fish ladder; dam; small; large; carrying road
- Échelle à poissons; barrage; petit; grand; pontant une route
- Dyke or seawall; wharf; breakwater
- Digue ou mur de protection; quai; brise-lames
- Road camp; pier or dock
- Rampe de mise à l'eau; poste
- Drydock; slip; crib or abandoned bridge pier; ford
- Cale sèche; cale; caisson ou pier de pont abandonné; gué
- Conduit; lock; spring
- Canalisation; écluse; source
- Reservoir; underground reservoir; fish pond
- Réservoir; réservoir souterrain; viviers dans l'eau
- Dry wet bed; sand in water; forshore flats; intermittent lake; slough
- Lit de rivière à sec; sable dans l'eau; estrans; lac intermittent; tourbière
- Rapids; falls
- Rapides; chutes
- Rocky ledge; rocky reef; rocks in water; exposed shipwreck
- Banc rocheux; récif rocheux dans l'eau; épave émerge
- Mosses; glacial debris; permanent snow and ice
- Mousse; débris glaciaires; neige et glace permanentes
- Wetlands; marsh; muskeg; swamps; marsh in water; string bog
- Terres humides; marais; muskeg; marécage; marais dans l'eau; tourbière étendue
- Tundra ponds; tundra polygons; peat bog
- Étang de tourbière; polygones de tourbière; tourbière à peat
- Sand; esker; pingo; wooded area
- Sable; esker; pingo; région boisée
- Contour index; intermediate; approximate
- Courbe de niveau; intermédiaire; approximative
- Depression contour; spot elevation; cave
- Courbe de cuestas; point cote; caverne



NO TITLE
Nunavut

Scale 1:50 000 Échelle

1 centimètre sur la carte représente 500 mètres sur le sol / 1 centimètre sur la carte représente 500 mètres au sol

Élevations in metres above Mean Sea Level / Altitudes en mètres au-dessus du niveau moyen de la mer

Produced on March 5, 2012, by the Centre for Topographic Information, Natural Resources Canada. / Établie le 5 mars 2012, par le Centre d'information topographique, Ressources naturelles Canada.

The paper copy of this map meets the print quality standards of Natural Resources Canada when it bears a Certified Map Printer Holographic Label. / La copie papier de cette carte respecte les normes de qualité d'impression de Ressources naturelles Canada quand elle porte l'étiquette holographique de l'imprimeur de cartes accrédité.

Map content validity dates: Road network, Absent; Hydrographic network, 2008; Vegetation, Absent; Buildings, Absent; Boundaries, Absent; Toponymy, 2004-2012. / Dates de validité du contenu de la carte: Réseau routier, Absent; Réseau hydrographique, 2008; Végétation, Absent; Bâtiments, Absent; Limites, Absent; Toponymie, 2004-2012.

For magnetic declination information, visit: <http://gec.nrcan.gc.ca/geomag> / Pour l'information sur la déclinaison magnétique, visitez: <http://gec.nrcan.gc.ca/geomag>

Use diagram only to obtain magnetic values. Approximate Mean Declination: 2012. Annual change decreasing 72.8". / Utilisez le diagramme que pour obtenir les valeurs numériques. Déclinaison moyenne approximative au centre de la carte en 2012. Variation annuelle décroissante 72.8".

100 000 metre Square Identification / Identification du carré de 100 000 mètres

Transverse Mercator Projection / Projection transverse de Mercator

Approximate Mean Declination: 2012 / Déclinaison moyenne approximative au centre de la carte en 2012

Zone 15 / Zone 15

Grid Zone Designation / Désignation de la zone du quadrillage

1000 metre Universal Transverse Mercator Grid / Quadrillage universel transverse de Mercator de 1000 mètres

How to use the 1000 metre grid can be found at: <http://maps.nrcan.gc.ca/topo1000> / Comment le utiliser sur la manière d'évaluer la position à partir de la grille UTM sur: <http://cartes.nrcan.gc.ca/topo1000>

Printed map / Carte imprimée

Scale: 1:50 000 / Échelle: 1:50 000

Edition: 02 / Édition: 02

Version: 00 / Version: 00

Series: A713 / Série: A713

Product number / Numéro de produit: M116-2-D0908-PDF

ISBN: 978-0-606-47301-1

Digital map / Carte numérique

File name / Nom de fichier: M116-2-D0908-PDF

ISBN: 978-1-100-54010-8