
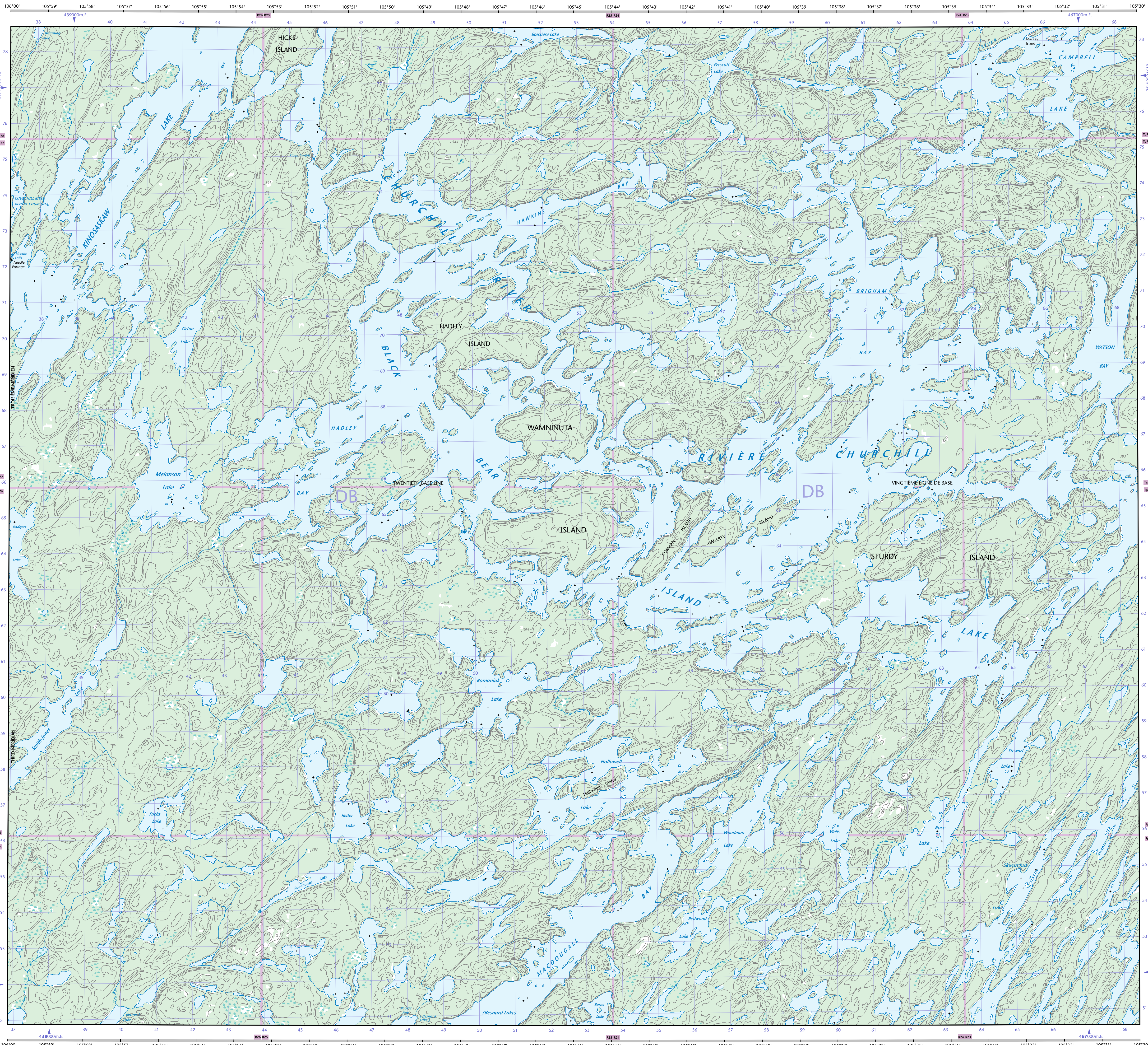
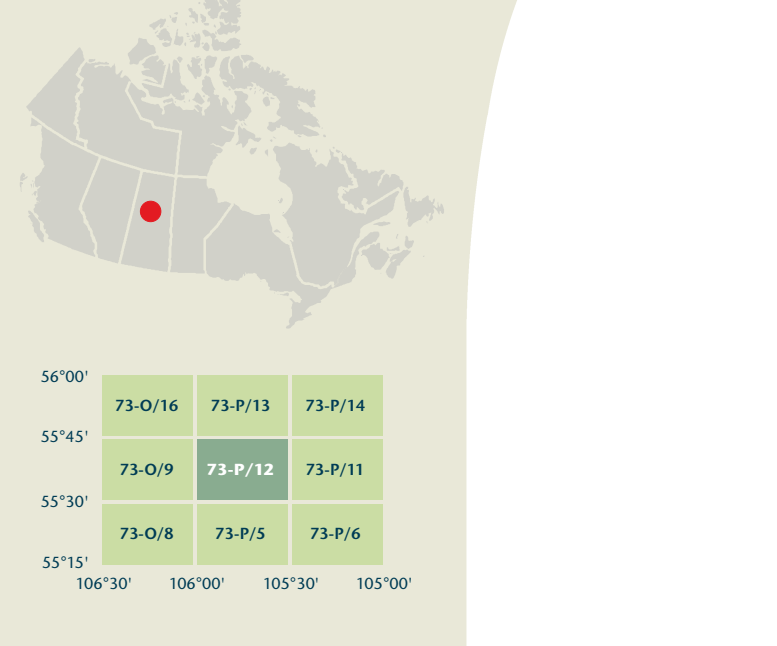


- Road: hard surface, more than 2 lanes; service centre
- Road: pavement dur, plus de 2 voies; centre de service
- Road: hard surface, 2 lanes; less than 2 lanes; smoothed
- Road: revêtement dur, 2 voies; moins de 2 voies; pavé/lisse
- Road: hard surface, one-way or stabilized surface; street; culvert bridge
- Road: revêtement dur, rue; de graver, aggloméré, rue; pont de canalisation
- Road: loose or stabilized surface, all season, 2 lanes or more; less than 2 lanes
- Road: de graver, aggloméré, toute saison, 2 voies ou plus; moins de 2 voies
- Road: loose surface, dry weather; vehicle track or winter road; trail; portage
- Road: de graver, temps sec; chemin de terre ou d'hiver; sentier; portage
- Highway interchange; highway route number; bus stop area
- Échangeur autoroute; numéro de route; agglomération
- Railway, single track; railway station; trestle; multiple tracks; turntable
- Chemin de fer, voie unique; gare; chevalet; voies multiples; plaque tournante
- Railway, abandoned; railway yard
- Chemin de fer, abandonné; gare de triage
- Rapid transit: rail, road, footbridge
- Transport rapide: voie ferrée; route; passerelle
- Caissonway: covered bridge; tunnel; bridge; movable bridge
- Chaussée: pont couvert; tunnel; pont; pont mobile
- Boundary: international
- Limite: internationale
- Boundary: provincial or territorial
- Limite: provinciale ou territoriale
- Boundary: unsurveyed provincial or territorial; area outline
- Limite: provinciale ou territoriale non arpentée; surface délimitée
- Boundary: administrative
- Limite: administrative; récréative
- Boundary: geographic; unsurveyed geographic
- Limite: géographique; géographique non arpentée
- Fort, wall, fence
- Fort, mur, clôture
- Power transmission line; multiple lines; submarine cable
- Ligne de transport d'énergie; lignes multiples; câble sous-marin
- Pipeline: oil, natural gas
- Pipeline: pétrole; gaz naturel
- Pipeline: multi-use; control valve; multiple lines
- Pipeline: utilisation multiple; valve de contrôle; lignes multiples
- Pipeline: underground oil; natural gas; multi-use
- Pipeline souterrain: pétrole; gaz naturel; utilisation multiple
- Mine: pit; sand, gravel, clay, quarry
- Mine: sablier; gravier; argile; carrière
- Airport or airfield; runway; hard surface; loose surface; heliport
- Aéroport ou terrain d'aviation; piste d'envol; revêtement dur; de graver; hélicoptère
- Chimney: industrial; fire stack; tower; lighthouse; lighthouse
- Cheminée: industrielle; tanche; bruloir; haut; tour à bon débiter
- Tank: water tank; radar antenna; radio telescope
- Citerne; citerne à eau; antenne radar; radiotélescope
- Silo; grain elevator; clearance tower
- Silo; élévateur à grains; tour de dégagement
- Block: facility; cell or natural gas facility; wind-generated device
- Installation électrique; installation pétrolière ou gazière; éolienne
- Tower: communication; fire; control
- Tour: communication; incendie; contrôle
- Domestic waste; liquid waste; industrial solid deposit
- Déchets domestiques; déchet liquide; dépôt de solide industriel
- Lookout; halibut site; ruins; zoo
- Belvédère; lieu halibout; ruines; zoo
- Golf course; campground; ski area; sportsplex
- Terrain de golf; terrain de camping; station de ski; centre sportif
- Aerial railway; ski lift; sports track; arena
- Télégraphique; remonte-pente; piste de course; arène
- Building: underground building; religious; observational; cabin
- Bâtiment: à l'abandon; non identifiés; religieux; d'observation; cabine
- Hospital; medical centre; senior citizens home; lodging
- Hôpital; centre médical; résidence pour personnes âgées; gîte
- City hall; municipal hall; community centre
- Hôtel de ville; salle municipale; centre communautaire
- Customs post; ranger or warden station; cemetery
- Poste de douane; poste de garde forestier ou poste de garde de parc; cimetière
- Court house; correctional institute
- Palais de justice; établissement correctionnel
- Fire station; police station; armory
- Casernes de pompiers; poste de police; manège militaire
- Wastebody or shoreline; watercourse; disappearing stream
- Planche ou littoral; cours d'eau; ruisseau; lac; intermittent; brouillard
- Navigation light; ferry route; navigation beacon
- Feu de navigation; traversée; balise de navigation
- Coast Guard station; vegetable and/or fish marina
- Station de la garde côtière; mouillage d'hydravions; marina
- Fish ladder; dam; small; large; carrying road
- Échelle à poissons; barrage; petit; grand; pont sur une route
- Dyke or seawall; wharf; breakwater
- Digue ou mur de protection; quai; brise-lames
- Road camp; pier or dock
- Rampe de mise à l'eau; jetée
- Drydock; slip; crib or abandoned bridge pier; ford
- Cale sèche; cale; caisson ou pier de pont abandonné; gué
- Conduit; lock; spring
- Canalisation; écluse; source
- Reservoir; underground reservoir; fish pond
- Réservoir; réservoir souterrain; viviers dans l'eau
- Dry river bed; sand in water; freshwater flat; intermittent lake, slough
- Lit de rivière à sec; sable dans l'eau; estrans; lac intermittent; brouillard
- Rapids; falls
- Rapides; chutes
- Rocky ledge; rocky reef; rocks in water; exposed shipwreck
- Banc rocheux; récif rocheux dans l'eau; épave émerge
- Mosses; glacial debris; permanent snow and ice
- Mousse; débris glaciaire; neige et glace permanente
- Wetlands; marsh; muskeg; swamp; marsh in water; string bog
- Terres humides: marais; muskeg; marécage; marais dans l'eau; tourbière étendue
- Tundra ponds; tundra polygons; palus bog
- Étang de tourbière; polygones de tourbière; tourbière à palus
- Sand; eider; pingo; wooded area
- Sable; esker; pingon; région boisée
- Contour index; intermediate; approximate
- Courbe de niveau: intermédiaire; approximative
- Depression contour; spot elevation; cave
- Courbe de creux; point cote; caverne

73-P/12 SCALE 1:50 000 EDITION 02 BLACK BEAR ISLAND LAKE

Saskatchewan



Natural Resources Canada / Ressources naturelles Canada

116-2-07372-PDF

ISBN 978-0-608-44058-5

Produced on October 5, 2011, by the Centre for Topographic Information, Natural Resources Canada. Établi le octobre 2011, par le Centre d'information topographique, Ressources naturelles Canada.

The paper copy of this map meets the print quality standards of Natural Resources Canada when it bears a Certified Map Printer holographic label. La copie papier de cette carte respecte les normes de qualité d'impression de Ressources naturelles Canada quand elle porte l'étiquette holographique de l'imprimeur de cartes accrédité.

Map content validity dates: Réseau routier, Absent; Hydrographic network, 1988-1994; Vegetation, 2003; Buildings, 1975; Boundaries, 2010; Toponymy, 2004.

Dates de validité du contenu de la carte: Réseau routier, Absent; Réseau hydrographique, 1988-1994; Végétation, 2003; Bâtiements, 1975; Limites, 2010; Toponymie, 2004.

For corrections, additions or comments concerning the content of this map, please contact Natural Resources Canada at: <http://maps.NRCan.gc.ca>

Pour toutes corrections, additions ou commentaires concernant le contenu de cette carte, veuillez contacter Ressources naturelles Canada par courriel électronique à: [cartes\\_topo@NRCan.gc.ca](mailto:cartes_topo@NRCan.gc.ca)

Visit our Web site: <http://maps.NRCan.gc.ca>

Consultez les métadonnées détaillées sur: <http://GeoGratis.gc.ca>

Consultez les métadonnées détaillées sur: <http://GeoGratis.gc.ca>

© 2011, Her Majesty the Queen in Right of Canada.

Cette carte ne doit pas être utilisée pour la navigation aérienne ou maritime.

**BLACK BEAR ISLAND LAKE**  
Saskatchewan  
West of Second Meridian / Ouest du deuxième méridien

1 centimetre on the map represents 500 metres on the ground / 1 centimètre sur la carte représente 500 mètres sur le sol

Élevations in metres above Mean Sea Level / Altitudes en mètres au-dessus du niveau moyen de la mer

Use diagram only to obtain numeric values / Utilisez le diagramme que pour obtenir les valeurs numériques

Approximate Mean Declination 2011 for centre of map / Déclinaison moyenne approximative au centre de la carte en 2011

Annual change decreasing 14.1" / Variation annuelle décroissante 14.1"

100 000 metre Square / 100 000 mètres carrés

Transverse Mercator Projection / Projection transverse de Mercator

North American Datum 1983 / Système de référence nord-américain 1983

1000 metre Universal Transverse Mercator Grid / Grille Zone (Division)

Grid Zone Designation / Désignation de la zone de quadrillage

Zone 18 UTM

For magnific detail information, visit: <http://maps.NRCan.gc.ca/topo101>

For more information on the UTM grid, visit: <http://maps.NRCan.gc.ca/topo101>

Consultez les détails de la carte sur: <http://maps.NRCan.gc.ca/topo101>

Consultez les détails de la carte sur: <http://maps.NRCan.gc.ca/topo101>

Printed map / Carte imprimée

Scale: 1:50 000 / Échelle: 1:50 000

Edition: 02 / Édition: 02

Version: 00 / Version: 00

Série: A742