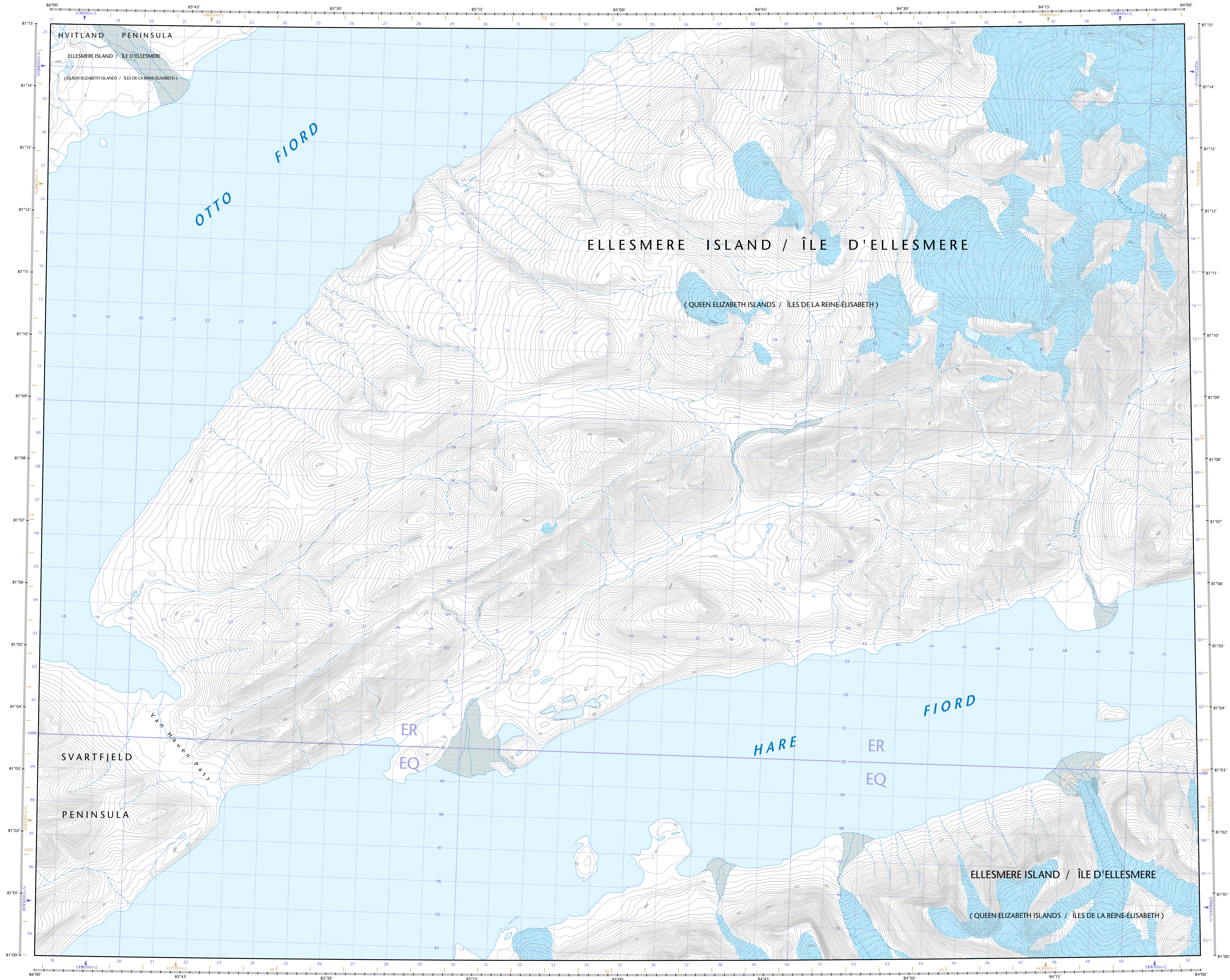
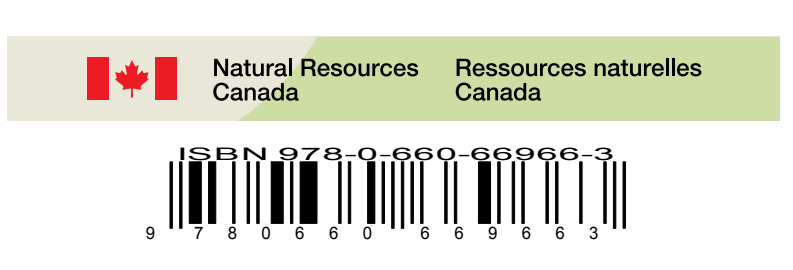




- Road: hard surface, more than 2 lanes; service centre
Route: revêtement dur, plus de 2 voies; centre de service
- Road: hard surface, 2 lanes; less than 2 lanes; paved
Route: revêtement dur, 2 voies; moins de 2 voies; pavée
- Road: soft surface, more than 2 lanes; paved
Route: revêtement dur, plus de 2 voies; pavée
- Road: soft surface, 2 lanes; less than 2 lanes; paved
Route: revêtement dur, 2 voies; moins de 2 voies; pavée
- Road: loose surface, dry weather; vehicle track or winter road; trail; portage
Route: de gravier, temps sec; chemin de terre ou d'hiver; sentier; portage
- Road: loose surface, all weather; vehicle track or winter road; trail; portage
Route: de gravier, temps sec; chemin de terre ou d'hiver; sentier; portage
- Highway interchange; highway route number; bus stop area
Échangeur routier; numéro de route; agglomération
- Railway, single track; railway station; trestle; multiple tracks; turntable
Chemin de fer, voie unique; gare; chariot; voies multiples; plaque tournante
- Railway, abandoned; railway yard
Chemin de fer, abandonné; gare de triage
- Rapid transit: rail, road, footbridge
Transport rapide: voie ferrée; route; passerelle
- Causeway: covered bridge; tunnel; bridge; movable bridge
Chaussée: pont couvert; tunnel; pont; pont mobile
- Boundary: international
Limite: internationale
- Boundary: provincial or territorial
Limite: provinciale ou territoriale
- Boundary: unsurveyed provincial or territorial; area outline
Limite: provinciale ou territoriale non arpentée; surface délimitée
- Boundary: administrative; recreational
Limite: administrative; récréative
- Boundary: geographic; unsurveyed geographic
Limite: géographique; géographique non arpentée
- Fort, wall, fence
Fort, mur, clôture
- Power transmission line; multiple lines; submarine cable
Ligne de transport d'énergie; lignes multiples; câble sous-marin
- Pipeline: oil, natural gas
Pipeline: pétrole; gaz naturel
- Pipeline: multi-use; control valve; multiple lines
Pipeline: utilisation multiple; vane de contrôle; lignes multiples
- Pipeline: underground oil; natural gas; multi-use
Pipeline souterrain: pétrole; gaz naturel; utilisation multiple
- Mine: pit; sand, gravel, clay, quarry
Mine: sablier; gravier; glaise; carrière
- Airport or airfield; runway; hard surface; loose surface; heliport
Aéroport ou terrain d'aviation; piste; terrain: revêtement dur; de gravier; hélicoptère
- Chimney; industrial; flare stack; tower; light; lighthouse
Chimée; industrielle; tanche; bruleur; hauteur; phare à bois éboulés
- Tank; water tank; radar antenna; radio telescope
Citerne; citerne d'eau; antenne radar; radiotélescope
- Silo; grain elevator; clearance tower
Silo; éleveur à grains; tour de dégagement
- Electric facility; oil or natural gas facility; wind-generated device
Installation électrique; installation pétrolière ou gazière; éolienne
- Tower; communication; fire; control
Tour: communication; incendie; contrôle
- Domestic waste; liquid waste; industrial solid deposit
Déchet domestique; déchet liquide; dépôt de solide industriel
- Lookout; historic site; ruins; zoo
Belvédère; lieu historique; zoo
- Golf course; campground; ski area; sportsplex
Terrain de golf; terrain de camping; station de ski; centre sportif
- Aerial cableway; ski lift; sports track; arena
Téléphérique; remonte-pente; piste de course; arène
- Building; underground building; religious; observational; cabin
Bâtiment: bâtiments non identifiés; religieux; d'observation; cabine
- Hospital; medical centre; senior citizens home; lodging
Hôpital; centre médical; résidence pour personnes âgées; gîte
- City hall; municipal hall; community centre
Hôtel de ville; salle municipale; centre communautaire
- Customs post; ranger or warden station; cemetery
Poste de douane; poste de garde forestier ou poste de garde de parc; cimetière
- Court house; correctional institute
Palais de justice; établissement correctionnel
- Fire station; police station; armory
Caserne de pompiers; poste de police; manège militaire
- Wardrobe or shelter; watercourse; disappearing stream
Planche ou abri; cours d'eau; ruisseau; ruisseau intermittent
- Plan; fire or forest; cross of iron; cross of steel; dispensary
Planche; feu; feu de forêt; croix; croix d'acier; croix d'acier; dispensaire
- Navigation light; ferry route; navigation beacon
Feu de navigation; traversée; balise de navigation
- Coast guard station; vigilance auxiliary; marina
Station de la garde côtière; mouillage d'hydravion; marina
- Fish ladder; dam; small; large; carrying road
Échelle à poissons; barrage; petit; grand; pont sur une route
- Dyke or seawall; wharf; breakwater
Dighe ou mur de protection; quai; brise-lames
- Rail camp; pier or dock
Rampe de mise à l'eau; jetée
- Drydock; slip; crib or abandoned bridge pier; ford
Cale sèche; cale; caisson ou pier de pont abandonné; gué
- Conduit; lock; spring
Conduite; barrage; source
- Reservoir; underground reservoir; fish pond
Réservoir; réservoir souterrain; viviers dans l'eau
- Dry river bed; sand in water; freshwater; intermittent lake; slough
Lit de rivière à sec; sable dans l'eau; étang; lac intermittent; tourbière
- Rapids; falls
Rapides; chutes
- Rocky ledge; rocky reef; rocks in water; exposed shipwreck
Banc rocheux; rochers dans l'eau; épave émergée
- Moss; glacial debris; permanent snow and ice
Mousse; débris glaciaires; neige et glace permanentes
- Wetlands; marsh; muskeg; swamp; marsh in water; string bog
Terres humides: marais; muskeg; marécage; marais dans l'eau; tourbière étendue
- Tundra ponds; tundra polygons; palud bog
Étang de tourbière; polygones de tourbière; tourbière à palud
- Sand; esker; pingo; wooded area
Sable; esker; pingo; région boisée
- Contour index; intermediate; approximate
Courbe de niveau: intermédiaire; approximative
- Depression contour; spot elevation; cave
Courbe de creux; point cote; caverne

340-C/3 SCALE 1:50 000 EDITION 01
VAN HAUEN PASS



340-C/3
SCALE 1:50 000
ECHELLE 1:50 000
EDITION 01
VAN HAUEN PASS

Map content validity dates
- Road network, Absent
- Hydrographic network, 2010
- Vegetation, Absent
- Buildings, Absent
- Limits, Absent
- Toponymy, 2004 - 2012
Detailed metadata can be found at: <http://GeoGratis.gc.ca>

Dates de validité du contenu de la carte
- Réseau routier, Absent
- Réseau hydrographique, 2010
- Végétation, Absent
- Bâtiments, Absent
- Limites, Absent
- Toponymie, 2004 - 2012
Consultez les métadonnées détaillées sur: <http://GeoGratis.gc.ca>

Produced on March 13, 2012, by the Centre for Topographic Information, Natural Resources Canada.
Établi le 13 mars 2012, par le Centre d'information topographique, Ressources naturelles Canada.

The paper copy of this map meets the print quality standards of Natural Resources Canada when it bears a Certified Map Printer topographic label.
La copie papier de cette carte respecte les normes de qualité d'impression de Ressources naturelles Canada quand elle porte l'étiquette topographique de l'imprimeur de cartes accrédité.

For corrections, additions or comments concerning the content of this map, please contact Natural Resources Canada at: <http://maps.NRCan.gc.ca>
Pour toutes corrections, additions ou commentaires concernant le contenu de cette carte, veuillez contacter Ressources naturelles Canada par courriel électronique à: cartes.NRCan.gc.ca
Visitez notre site Web à: <http://cartes.NRCan.gc.ca>

© 2012, Her Majesty the Queen in Right of Canada.
© 2012, Sa Majesté la Reine du chef du Canada.

This map is not to be used for air or marine navigation.
Cette carte ne doit pas être utilisée pour la navigation aérienne ou maritime.

Scale 1:50 000 Échelle
1 centimetre on the map represents 500 metres on the ground
Élevations in metres above Mean Sea Level
Contours on or surrounding glaciers are approximate

1 centimètre sur la carte représente 500 mètres au sol
Élévation des courbes: 20 mètres
Altitudes en mètres au-dessus du niveau moyen de la mer
Les courbes de niveau sur ou à proximité des glaciers sont approximatives

Use diagram only to obtain numeric values
Approximate Mean Elevation 2012
for centre of map
Annual change decreasing 87.7"

N'utilisez le diagramme que pour obtenir les valeurs numériques
Variation moyenne approximative au centre de la carte en 2012
Variation annuelle décroissante 87,7"

For magnetic declination information, visit: <http://geomagnetic.nrcan.gc.ca/geomag>
Pour l'information sur la déclinaison magnétique, visitez: <http://geomagnetic.nrcan.gc.ca/geomag>

100 000 metre Square Identification
de 100 000 mètres

1000 metre Universal Transverse Mercator Grid
Zone 18
Quadrillage universel transverse de Mercator de 1000 mètres

A subunit on how to estimate position from the UTM grid can be found at: <http://maps.NRCan.gc.ca/topo101>
Consultez le tableau sur la manière d'estimer la position à partir de la grille UTM sur: <http://cartes.NRCan.gc.ca/topo101>

Brown numbered ticks indicate the 1000 metre UTM grid
Les amorces brunes représentent le quadrillage UTM de 1000 mètres

Transverse Mercator Projection
Projection transverse de Mercator
North American Datum 1983
Système de référence nord-américain 1983

Grid Zone Designation
Zone 18
Designation de la zone du quadrillage

A subunit on how to estimate position from the UTM grid can be found at: <http://maps.NRCan.gc.ca/topo101>
Consultez le tableau sur la manière d'estimer la position à partir de la grille UTM sur: <http://cartes.NRCan.gc.ca/topo101>

Digital map / Carte imprimée
Cat. no. / No de cat.
M116-2/340C03
ISSN 1915-8484
ISBN 978-0-660-64966-3