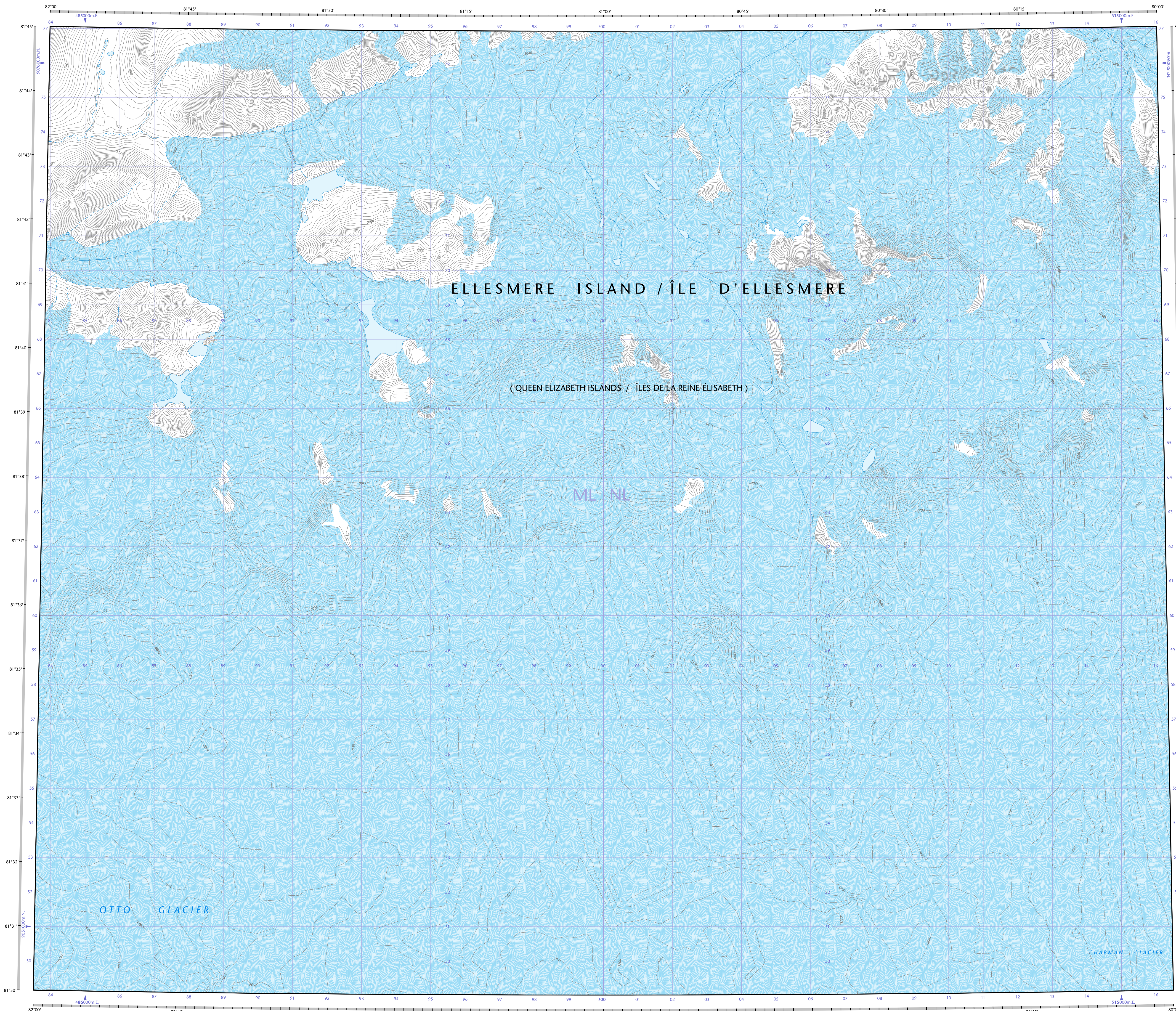
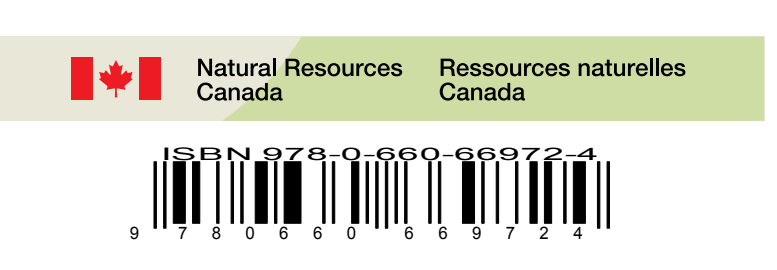

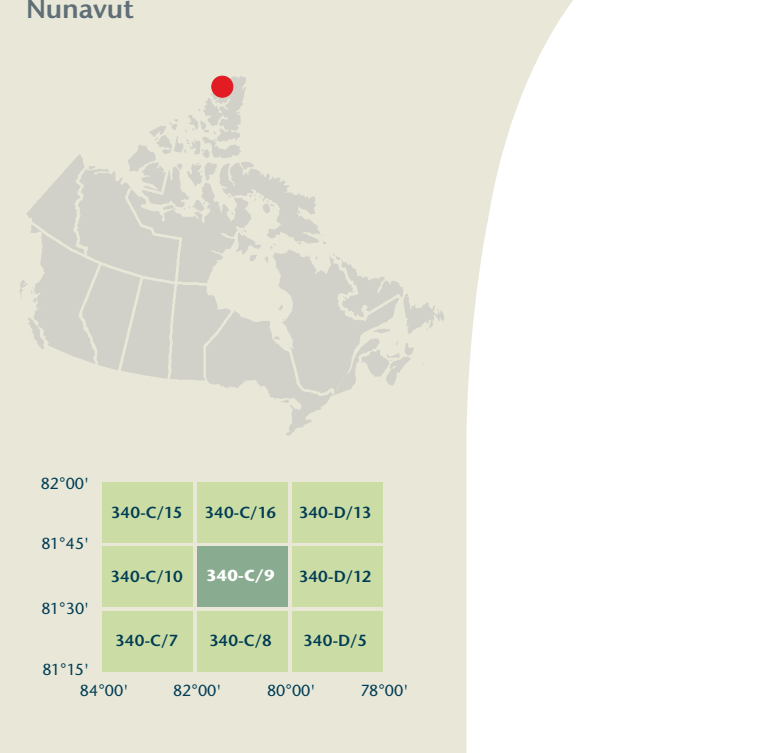


- Legend listing various symbols and their corresponding features: Road, Railway, Airport, etc.

340-C/9 SCALE 1:50 000 EDITION 01
NO TITLE



Produced on March 5, 2012, by the Centre for Topographic Information, Natural Resources Canada.
Établie le 5 mars 2012, par le Centre d'information topographique, Ressources naturelles Canada.

Map content validity dates
• Road network, Absent
• Hydrographic network, 2010
• Vegetation, Absent
• Buildings, Absent
• Boundaries, Absent
• Toponymy, 2004 - 2012

Dates de validité du contenu de la carte
• Réseau routier, Absent
• Réseau hydrographique, 2010
• Végétation, Absent
• Bâti, Absent
• Limites, Absent
• Toponymie, 2004 - 2012

NO TITLE
Nunavut
Scale 1:50 000 Echelle
1 centimetre on the map represents 500 metres on the ground
Échelle de 1:50 000
1 centimètre sur la carte représente 500 mètres au sol

Use diagram only to obtain numeric values
Approximate Mean Spheroidal 2012
Annual change decreasing 80.7"
N'utilisez le diagramme que pour obtenir les valeurs numériques

100 000 metre Square Identification
Approximate Mean Spheroidal 2012
North American Datum 1983
Système de référence nord-américain 1983

340-C/9
SCALE 1:50 000
EDITION 01
VERSION 00
SÉRIE A713

