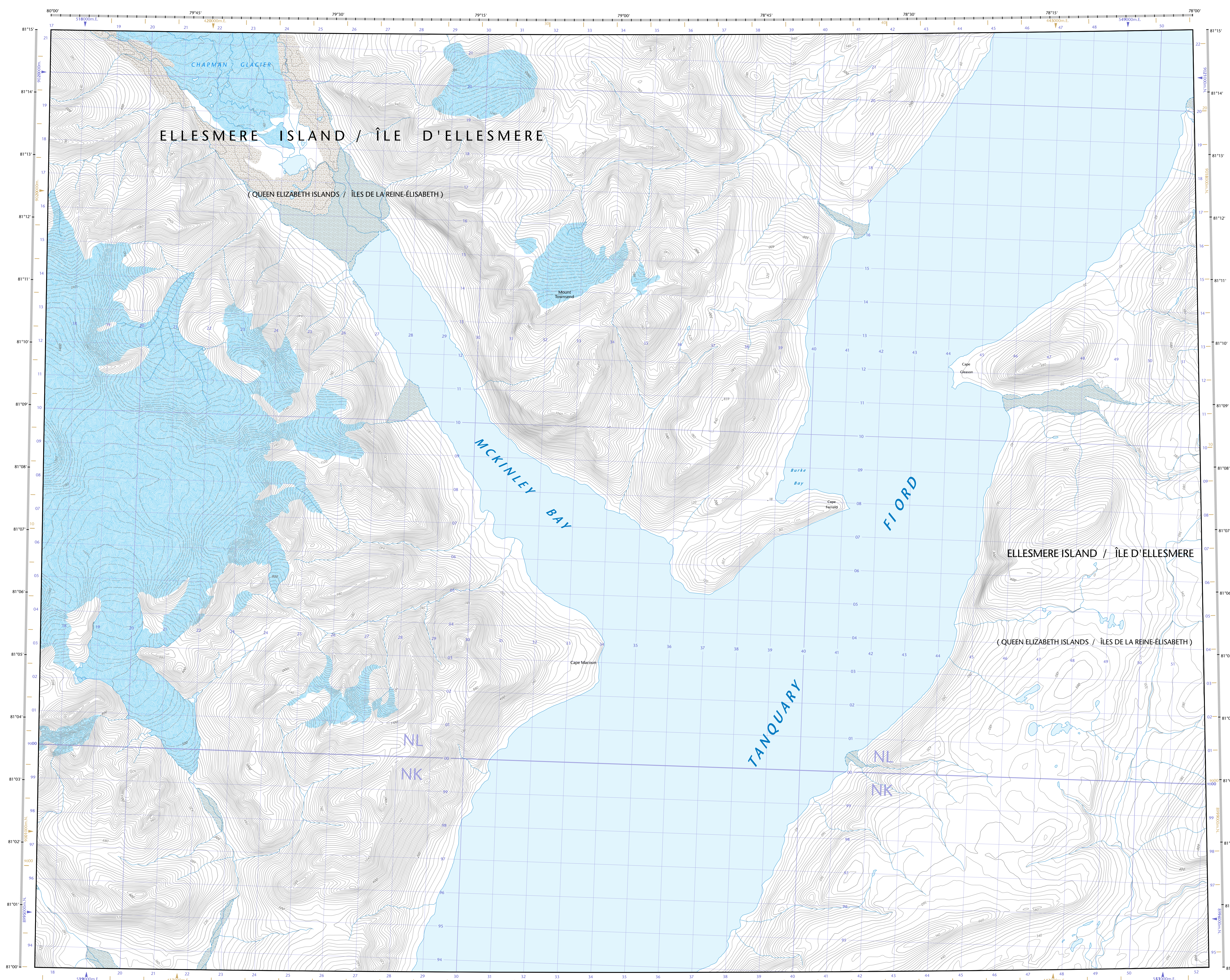
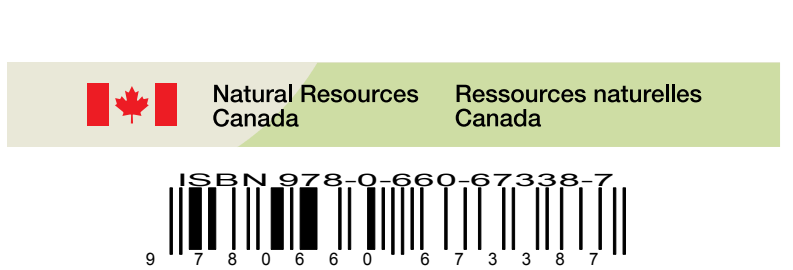
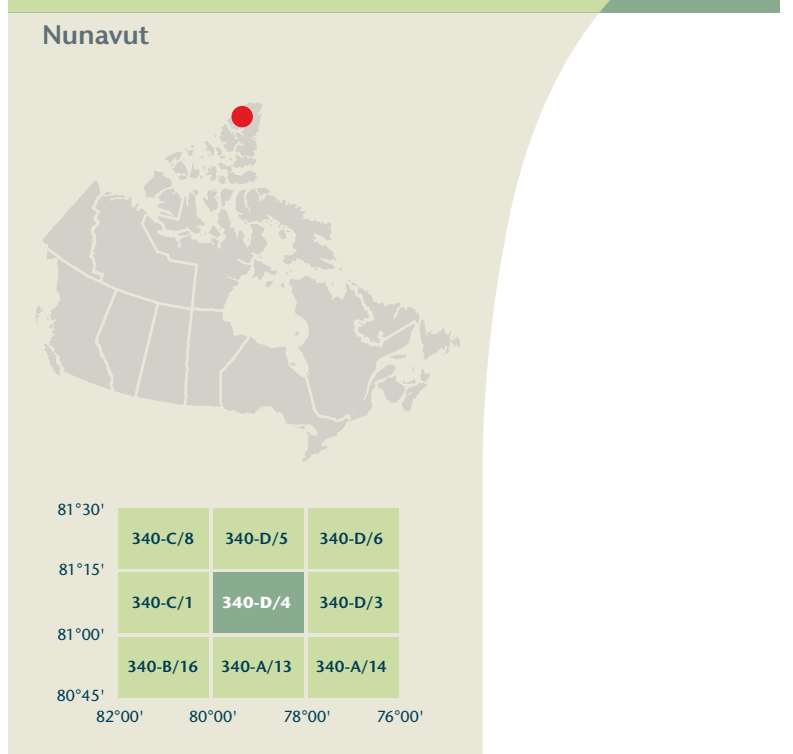


- Road: hard surface, more than 2 lanes; service centre
Route: revêtement dur, plus de 2 voies; centre de service
- Road: hard surface, 2 lanes; less than 2 lanes; paved
Route: revêtement dur, 2 voies; moins de 2 voies; pavée
- Road: hard surface, one or stabilized surface; covered bridge
Route: revêtement dur, rut; de gravier, aggloméré, rut; pont de canalisation
- Road: loose or stabilized surface, all season, 2 lanes or more; less than 2 lanes
Route: de gravier, aggloméré, toute saison, 2 voies ou plus; moins de 2 voies
- Road: loose surface, dry weather, vehicle track or winter road; trail; portage
Route: de gravier, temps sec; chemin de terre ou d'hiver; sentier; portage
- Highway interchange; highway route number; bus stop; area
Échangeur routier; numéro de route; agglomération
- Railway, single track; railway station; trestle; multiple tracks; turntable
Chemin de fer, voie unique; gare; chariot; voies multiples; plaque tournante
- Railway, abandoned; railway yard
Chemin de fer, abandonné; gare de triage
- Rapid transit: rail, road, footbridge
Transport rapide: voie ferrée; route; passerelle
- Caissonway: covered bridge; tunnel; bridge; movable bridge
Chaissonway: pont couvert; tunnel; pont; pont mobile
- Boundary: international
Limite: internationale
- Boundary: provincial or territorial
Limite: provinciale ou territoriale
- Boundary: unsurveyed provincial or territorial; area outline
Limite: provinciale ou territoriale non arpentée; surface délimitée
- Boundary: administrative; recreational
Limite: administrative; récréative
- Boundary: geographic; unsurveyed geographic
Limite: géographique; géographique non arpentée
- Fort, wall, fence
Fort, mur; clôture
- Power transmission line; multiple lines; submarine cable
Ligne de transport d'énergie; lignes multiples; câble sous-marin
- Pipeline: oil, natural gas
Pipeline: pétrole; gaz naturel
- Pipeline: multi-use; control valve; multiple lines
Pipeline: utilisation multiple; valve de contrôle; lignes multiples
- Pipeline: underground oil; natural gas; multi-use
Pipeline souterrain: pétrole; gaz naturel; utilisation multiple
- Mine; pit; sand, gravel, clay; quarry
Mine; sablière; gravier; glaise; carrière
- Airport or airfield; runway; hard surface; loose surface; heliport
Aéroport ou terrain d'aviation; piste d'envol; revêtement dur; de gravier; hélicoptère
- Chimney; industrial; flare stack; tower; light; lighthouse
Chimée; industrielle; tanche; bruleur; hauteur; phare à bois débâtes
- Tank; water tank; radio antenna; radio telescope
Citerne; citerne d'eau; antenne radio; radiotélescope
- Silo; grain elevator; clearance tower
Silo; élévateur à grains; tour de dégagement
- Electrical facility; oil or natural gas facility; wind-generated device
Installation électrique; installation pétrolière ou gazière; éolienne
- Tower; communication; fire; control
Tour: communication; incendie; contrôle
- Domestic waste; liquid waste; industrial solid deposit
Déchet domestique; déchet liquide; dépôt de solide industriel
- Landfill; refuse site; refuse; zoo
Décharge; lieu de déchet; refuge; zoo
- Golf course; campground; ski area; sports field
Terrain de golf; terrain de camping; station de ski; centre sportif
- Aerial cableway; ski lift; sports track; arena
Téléphérique; remontée-pente; piste de course; arène
- Building; underground building; religious; observational; cabin
Bâtiment; bâtiment non identifié; religieux; d'observation; cabine
- Hospital; medical centre; senior citizens home; lodging
Hôpital; centre médical; résidence pour personnes âgées; gîte
- City hall; municipal hall; community centre
Hôtel de ville; salle municipale; centre communautaire
- Customs post; ranger or warden station; cemetery
Poste de douane; poste de garde forestier ou poste de garde de parc; cimetière
- Court house; correctional institute
Palais de justice; établissement correctionnel
- Fire station; police station; armory
Caserne de pompiers; poste de police; manège militaire
- Waterbody or shoreline; watercourse; disappearing stream
Plan d'eau ou littoral; cours d'eau; cours d'eau disparu
- Navigation light; ferry route; navigation beacon
Feu de navigation; traversée; balise de navigation
- Coast guard station; vigilance and/or marine
Station de la garde côtière; mouillage d'hydravion; marina
- Fish ladder; dam; small; large; carrying road
Échelle à poissons; barrage; petit; grand; pont sur une route
- Dyke or seawall; wharf; breakwater
Dighe ou mur de protection; quai; brise-lames
- Road camp; pier or dock
Rampe de mise à l'eau; jetée
- Drydock; slip; crib or abandoned bridge pier; ford
Cale sèche; cale; caisson ou pier de pont abandonné; gué
- Conduit; lock; spring
Canalisation; écluse; source
- Reservoir; underground reservoir; fish pond
Réservoir; réservoir souterrain; viviers dans l'eau
- Dry river bed; sand in water; freshwater flat; intermittent lake, slough
Lit de rivière à sec; sable dans l'eau; étang; lac intermittent; tourbière
- Rapids; falls
Rapides; chutes
- Rocky ledge; rocky reef; rocks in water; exposed shipwreck
Banc rocheux; rochers dans l'eau; épave émerge
- Mosses; glacial debris; permanent snow and ice
Mousse; débris glaciaire; neige et glace permanente
- Wetlands; marsh; muskeg; swamps; marsh in water; string bog
Terres humides; marais; muskeg; marécage; marais dans l'eau; tourbière étendue
- Tundra ponds; tundra polygons; palud bog
Étang de tourbière; polygone de tourbière; tourbière à palud
- Sand; eider; pingo; wooded area
Sable; esker; pingo; région boisée
- Contour index; intermediate; approximate
Courbe de niveau; intermédiaire; approximative
- Depression contour; spot elevation; cave
Courbe de cuestas; point cote; caverne

340-D/4 SCALE 1:50 000 EDITION 02
MCKINLEY BAY



MCKINLEY BAY
Nunavut

Produced on March 13, 2012, by the Centre for Topographic Information, Natural Resources Canada.
Établie le 13 mars 2012, par le Centre d'information topographique, Ressources naturelles Canada.

The paper copy of this map meets the print quality standards of Natural Resources Canada when it bears a Certified Map Printer holographic label.
La copie papier de cette carte respecte les normes de qualité d'impression de Ressources naturelles Canada quand elle porte l'étiquette holographique de l'imprimeur de cartes accrédité.

Map content validity dates
- Road network, Absent
- Hydrographic network, 2010
- Vegetation, Absent
- Buildings, Absent
- Boundaries, Absent
- Toponymy, 2004 - 2012
Detailed metadata can be found at: <http://GeoGratis.gc.ca>

Dates de validité du contenu de la carte
- Réseau routier, Absent
- Réseau hydrographique, 2010
- Végétation, Absent
- Bâtiements, Absent
- Limites, Absent
- Toponymie, 2004 - 2012
Consultez les métadonnées détaillées sur: <http://GeoGratis.gc.ca>

For corrections, additions or comments concerning the content of this map, please contact Natural Resources Canada at: <http://maps@NRCan.gc.ca>
Pour toutes corrections, additions ou commentaires concernant le contenu de cette carte, veuillez contacter Ressources naturelles Canada par courriel électronique à: cartes@NRCan.gc.ca
Visitez notre site Web: <http://cartes.NRCan.gc.ca>

© 2012, Her Majesty the Queen in Right of Canada.
Cetle carte ne doit pas être utilisée pour la navigation aérienne ou maritime.

1 centimetre on the map represents 500 metres on the ground
Échelle: 1:50 000
Elevations in metres above Mean Sea Level
Altitudes en mètres au-dessus du niveau moyen de la mer
Contours on or surrounding glaciers are approximate
Les courbes de niveau sur ou à proximité des glaciers sont approximatives

Use diagram only to obtain numeric values
Approximate Mean Declination 2012
for centre of map
Annual change decreasing 76.2"
N'utilisez le diagramme que pour obtenir les valeurs numériques
Déclinaison moyenne approximative au centre de la carte en 2012
Variation annuelle décroissante 76.2"
For magnetic declination information, visit: <http://www.magnetic-declination.com>
Pour l'information sur la déclinaison magnétique, visitez: <http://www.magnetic-declination.com>

63°20' (1105 mils)
1°39' (13 mils)
100 000 metre Square Identification
Identification du carré de 100 000 mètres

Transverse Mercator Projection
Projection transverse de Mercator
North American Datum 1983
Système de référence nord-américain 1983

1000 metre Universal Transverse Mercator Grid
Grille Zone 17
Quadrillage universel transverse de Mercator de 1000 mètres
Designation de la zone de quadrillage

A subunit on how to estimate position from the UTM grid can be found at: <http://maps.NRCan.gc.ca/topo101>
Consultez le tableau sur la manière d'évaluer la position à partir de la grille UTM sur: <http://cartes.NRCan.gc.ca/topo101>

Brown numbered ticks indicate the 1000 metre UTM grid and Les anneaux bruns représentent le quadrillage U.T.M. de 1000 mètres

Printed map / Carte imprimée
Cat. no. / No de cat.
M116-2/340D04
ISBN 978-0-662-48844-4
ISBN 978-0-660-47388-7

340-D/4
SCALE 1:50 000
EDITION 02
VERSION 00
SÉRIE A713

Digital map / Carte numérique
Cat. no. / No de cat.
M116-2/340D04-PDF
ISBN 978-0-662-48844-4
ISBN 978-0-660-47388-7