Les pêches maritimes du Québec

Portrait 2006-2007

Les pêches maritimes du Québec

Portrait 2006-2007

Division de la statistique et des permis en collaboration
avec la Direction des politiques et de l'économique
Ministère des Pêches et des Océans
Québec (Québec)
G1K 7Y7

Août 2009

Publié par :

Division de la statistique et des permis
en collaboration
avec la Direction des politiques et de l'économique
Ministère des Pêches et des Océans
Québec (Québec)
G1K 7Y7

@Ministre des Approvisionnements et Services Canada 2007
No de catalogue Fs1-39/2007-1F
ISBN 978-1-100-91560-9

On devra citer cette publication comme suit :

Ministère des Pêches et des Océans. 2009. Les pêches maritimes du Québec - Portrait 2006-2007, 39 p.

Avant-propos

La Division de la statistique et des permis de la région du Québec a conçu le document intitulé **"Les pêches maritimes du Québec, Portrait 2006-2007"** afin de fournir au lecteur un outil permettant d'avoir, d'un seul coup d'œil, une vue d'ensemble sur les pêches au Québec. Ce document ne remplace en aucun temps notre "Revue statistique annuelle", mais ce veut plutôt un complément. Avec cet outil, nous estimons que notre clientèle dispose d'une source d'information maniable, facile d'accès et traitant des principaux points d'intérêts de cette industrie. Évidemment, compte tenu de son format, vous n'y retrouvez que l'essentiel. Nous vous invitons donc à consulter notre "Revue statistique annuelle" pour retrouver des renseignements plus pointus.

Nous avons scindé cette publication en deux sections. La première partie présente un sommaire statistique des principaux indicateurs concernant les effectifs et les ressources. Une série de tableaux permet au lecteur de connaître l'évolution des captures des quatre principales espèces débarquées au Québec pendant la période de 2003 à 2007. De plus, afin de vous fournir un panorama plus large du domaine des pêches, nous avons intégré des renseignements couvrant l'ensemble des provinces de l'Atlantique. D'autre part, la seconde section trace un portrait de l'évolution des débarquements moyens des flottes les plus importantes au Québec et ce, en majorité pour les années 1998 à 2007. Vous retrouverez à la page 93 de la "Revue statistique annuelle" la méthode utilisée pour définir la composition de chaque flotte.

Table des matières

SOMMAIRE STATISTIQUE

- Répartition sectorielle des effectifs et des ressources pour la région du Québec en 2006
- Répartition sectorielle des effectifs et des ressources pour la région du Québec en 2007
- Répartition sectorielle des débarquements pour la région du Québec en 2006
- Répartition sectorielle des débarquements pour la région du Québec en 2007
- Débarquements de crabe par zone de pêche - Région du Québec
- Débarquements de crevette par banc de pêche - Région du Québec
- Débarquements de homard par zone de pêche - Région du Québec
- Débarquements de pétoncle par zone de pêche - Région du Québec
- Ventilation de la valeur des débarquements selon l'espèce, 2007
- Débarquements pour les provinces de l'Atlantique en 2006
- Débarquements pour les provinces de l'Atlantique en 2007
- Débarquements par région administrative en 2006
- Débarquements par région administrative en 2007

PORTRAIT DES FLOTTES QUÉBÉCOISES

- Note explicative
- Crevettiers, groupe A
- Crevettiers, groupe B
- Crabiers, zone 12
- Crabiers, zone 12 A
- Crabiers, zone 12 B
- Crabiers, zone 12 C
- Crabiers, zone F
- Crabiers, zone 14
- Crabiers, zone 15
- Crabiers, zone 16
- Crabiers, zone 17
- Homardiers des Îles-de-la-Madeleine
- Homardiers de la Gaspésie
- Homardiers de la Côte-Nord
- Homardiers de l'Île d'Anticosti
- Crabe commun
- Buccin

Sommaire statistique

Répartition sectorielle des effectifs et des ressources pour la région du Québec en 2006

Secteurs	Nombre de détenteurs de permis actifs enregistrés (2)	Nombre de détenteurs de permis actifs au Québec (2)	Nombre de bateaux immatriculés	Nombre de bateaux actifs au Québec (1)	Bateaux québécois actifs au Québec	Nombre de permis de pêche commerciale	Nombre d'acheteurs	Nombre maximum d'employés en usines
St-Laurent	-	-	25	5	5	-	6	184
Côte-Nord	357	617	457	402	310	1 910	27	1 262
Gaspésie	470	501	512	493	475	1 992	64	2 475
Îles-de-la-Madeleine	389	459	393	393	385	1 983	13	1 027
Autres	-	-	13	-	-	-	7	-
Total	1 216	1 577	1 400	1 263	1 145	5 885	117	4 948

(1) Il est à noter qu'un bateau peut être actif dans plus d'un secteur maritime mais qu'il est comptabilisé une seule fois au niveau du total québécois. Le terme "bateau actif" désigne tout bateau ayant effectué au moins un débarquement dans un secteur ou une région en particulier.

(2) Il est à noter que les aides-pêcheurs ne sont plus comptabilisés. Dans cette section du tableau, les données du secteur St-Laurent sont réparties dans les secteurs Gaspésie et Côte-Nord.

Répartition sectorielle des effectifs et des ressources pour la région du Québec en 2007

Secteurs	Nombre de détenteurs de permis actifs enregistrés (2)	Nombre de détenteurs de permis actifs au Québec (2)	Nombre de bateaux immatriculés	Nombre de bateaux actifs au Québec (1)	Bateaux québécois actifs au Québec	Nombre de permis de pêche commerciale	Nombre d'acheteurs	Nombre maximum d'employés en usines
St-Laurent	-	-	27	6	6	-	4	192
Côte-Nord	354	502	452	413	308	1 893	31	1 265
Gaspésie	467	496	510	486	463	2 109	53	2 252
Îles-de-la-Madeleine	388	457	392	396	387	1 988	12	1 083
Autres	-	-	8	-	-	-	8	-
Total	1 209	1 455	1 389	1 274	1 137	5 990	108	4 792

(1) Il est à noter qu'un bateau peut être actif dans plus d'un secteur maritime mais qu'il est comptabilisé une seule fois au niveau du total québécois. Le terme "bateau actif" désigne tout bateau ayant effectué au moins un débarquement dans un secteur ou une région en particulier.

(2) Il est à noter que les aides-pêcheurs ne sont plus comptabilisés. Dans cette section du tableau, les données du secteur St-Laurent sont réparties dans les secteurs Gaspésie et Côte-Nord.

Répartition sectorielle des débarquements
pour la région du Québec en 2006
(Quantité en tonnes métriques arrondie, poids vif)
(Valeur en milliers de dollars)

Principales espèces débarquées	GASPÉSIE		CÔTE-NORD		ÎLES-DE-LA-MADELEINE		TOTAL QUÉBEC	
	Quantité	Valeur	Quantité	Valeur	Quantité	Valeur	Quantité	Valeur
Morue	1 471	1 634	906	834	277	342	2 654	2 811
Sébaste	17	11	°	°	300	253	318	264
Flétan du Groenland	2 267	3 918	590	958	28	47	2 885	4 923
Hareng	3 968	942	128	59	156	63	4 259	1 074
Pétoncle	76	179	870	1 095	149	400	1 095	1 674
Homard	834	9 897	37	432	2 370	30 090	3 241	40 419
Crevette	17 938	17 197	1 396	1 675	2	2	19 336	18 874
Crabe des neiges	7 651	20 689	5 469	12 328	2 150	5 919	15 270	38 936
Total toutes espèces	36 138	56 396	13 654	20 649	8 832	39 806	58 748	117 056

Répartition sectorielle des débarquements pour la région du Québec en 2007
(Quantité en tonnes métriques arrondie, poids vif)
(Valeur en milliers de dollars)

Principales espèces débarquées	GASPÉSIE		CÔTE-NORD		ÎLES-DE-LA-MADELEINE		TOTAL QUÉBEC	
	Quantité	Valeur	Quantité	Valeur	Quantité	Valeur	Quantité	Valeur
Morue	1 325	1 740	1 021	1 200	87	130	2 433	3 070
Sébaste	10	6	°	°	62	46	72	52
Flétan du Groenland	2 433	4 558	587	1 064	9	18	3 029	5 641
Hareng	3 271	924	120	48	55	15	3 453	996
Pétoncle	59	142	437	579	386	1 040	882	1 762
Homard	775	11 228	52	648	2 406	32 347	3 232	44 223
Crevette	16 522	16 179	1 625	1 982	-	-	18 147	18 162
Crabe des neiges	6 519	28 869	6 299	24 652	1 919	9 446	14 736	62 966
Total toutes espèces	33 027	66 061	13 426	32 994	7 558	45 491	54 141	144 839

Débarquements de crabe par zone de pêche
Région du Québec
(Incluant les récépissés supplémentaires)
(Quantité en tonnes métriques arrondie, poids vif)
(Valeur en milliers de dollars)

ZONES DE PÊCHE	2003 (2)		2004		2005		2006		2007	
	Quantité	Valeur	Quantité	Valeur	Quantité	Valeur	Quantité	Valeur	Quantité	Valeur
12	4 850	31 256	7 119	46 804	7 862	34 200	5 895	16 853	5 460	25 790
12B (Autochtone)	71	445	53	337	47	156	13	28	20	76
13	S/O	S/O	16	82	S/O	S/O	25	50	S/O	S/O
14	351	1 975	406	2 056	405	1 293	405	805	404	1 458
15	313	1 832	297	1 514	329	1 089	377	778	489	1 859
16	2 158	12 916	2 172	13 832	2 278	7 566	3 213	7 444	3 739	14 931
17	2 178	13 738	1 697	10 794	1 966	6 555	2 159	5 036	1 671	6 182
19	S/O	S/O	63	418	7	32	S/O	S/O	S/O	S/O
12A Gaspé Nord	220	1 440	198	1 260	223	738	170	384	99	385
12B Sud Anticosti	212	1 399	148	946	162	535	157	351	167	635
12B Sud-Est Anticosti (exploratoire)	S/O	S/O	35	222	S/O	S/O	S/O	S/O	S/O	S/O
12C Est Anticosti	181	1 050	182	1 110	166	578	171	400	199	840
12E Chenal Laurentien	99	642	142	942	158	698	148	408	82	378
F Cap Breton & Îles-de-la-Madeleine	384	2 475	376	2 508	307	1 176	369	1 016	269	1 364
3K-4	S/O	S/O	S/O	S/O	101	333	S/O	S/O	S/O	S/O
3K-3Kx (exploratoire)	S/O	S/O	S/O	S/O	26	85	S/O	S/O	S/O	S/O
Récépissés supplémentaires	160	1 025	227	1 418	117	423	254	656	401	1 676
Allocations temporaires	1 383	8 936	2 157	13 891	2 172	7 943	2 167	5 384	2 137	9 069
Toutes les zones (1)	12 561	79 129	15 289	98 134	16 327	63 401	15 524	39 592	15 138	64 642

(1) Ce total inclut les récépissés supplémentaires.
(2) Les débarquements de crabe provenant des activités de pêche sentinelle ne sont pas inclus dans ce tableau.

Débarquements de crevette par banc de pêche
Région du Québec
(Quantité en tonnes métriques arrondie, poids vif)
(Valeur en milliers de dollars)

BANCS DE PÊCHE	2003		2004		2005		2006		2007	
	Quantité	Valeur	Quantité	Valeur	Quantité	Valeur	Quantité	Valeur	Quantité	Valeur
Sept-Îles	9 577	13 207	12 281	15 905	9 466	12 956	11 150	10 899	9 668	9 715
Sept-Îles Allocations temporaires	1 166	1 470	2 148	2 732	2 174	2 884	2 422	2 315	1 867	1 855
Anticosti	4 774	6 367	5 293	6 771	3 552	4 825	3 577	3 361	4 423	4 099
Anticosti Allocations temporaires	726	896	1 306	1 641	918	1 229	838	799	918	877
Esquiman (GR A et B) QC incluant allocations temp.	211	277	286	461	258	353	320	266	156	141
Esquiman (GR A) Terre-Neuve	S/O	S/O	S/O	S/O	33	48	S/O	S/O	S/O	S/O
Estuaire	723	1 220	856	1 350	841	1 389	851	1 063	851	1 215
Estuaire Allocations temporaires	73	101	177	228	160	213	178	170	171	175
Zone 6 4S Qc	26	34	S/O	S/O	20	26	S/O	S/O	S/O	S/O
Zone 6 3L TN	S/O	S/O	S/O	S/O	S/O	S/O	S/O	S/O	51	46
Zone 6 4R TN	S/O	S/O	S/O	S/O	S/O	S/O	S/O	S/O	42	38
Tous les bancs	17 276	23 571	22 347	29 088	17 422	23 923	19 336	18 874	18 147	18 162

Débarquements de homard par zone de pêche
Région du Québec
(Quantité en tonnes métriques arrondie, poids vif)
(Valeur en milliers de dollars)

ZONES DE PÊCHE	2003		2004		2005		2006		2007	
	Quantité	Valeur	Quantité	Valeur	Quantité	Valeur	Quantité	Valeur	Quantité	Valeur
15	23	247	11	121	15	169	10	109	17	187
16	8	92	7	83	9	108	6	63	8	95
17	114	1 571	96	1 355	125	1 822	112	1 432	131	1 823
18	2	27	1	16	2	24	1	10	1	10
19	29	402	28	385	29	406	24	295	20	266
20A	514	7 153	493	6 553	401	5 658	452	5 315	409	5 981
20B	327	4 535	301	3 996	247	3 530	283	3 323	261	3 778
21	23	305	15	205	16	244	13	162	14	203
22	2 087	27 660	2 371	31 404	2 336	32 786	2 341	29 709	2 371	31 880
Toutes les zones	3 127	41 992	3 325	44 118	3 180	44 746	3 241	40 419	3 232	44 223

Débarquements de pétoncle par zone de pêche
Région du Québec
(Incluant les récépissés supplémentaires)
(Quantité en tonnes métriques arrondie, poids vif)
(Valeur en milliers de dollars)

ZONES DE PÊCHE	2003		2004		2005		2006		2007	
	Quantité	Valeur	Quantité	Valeur	Quantité	Valeur	Quantité	Valeur	Quantité	Valeur
14A	125	154	43	57	48	61	98	138	62	80
15	15	20	2	3	45	84	35	56	4	7
16A	(1)	(1)	(1)	(1)	(1)	(1)	(1)	(1)	(1)	(1)
16B	(1)	(1)	(1)	(1)	(1)	(1)	(1)	(1)	(1)	(1)
16C	(1)	(1)	(1)	(1)	(1)	(1)	(1)	(1)	(1)	(1)
16D	1	1	S/O	S/O	S/O	S/O	S/O	S/O	S/O	S/O
16E	457	496	442	576	404	570	434	526	305	405

Note : Au fil des ans, des zones de pêche peuvent s'être ajoutées et d'autres peuvent avoir été modifiées, d'où la mention S/O (sans objet).

(1) En ce qui concerne les débarquements de pétoncle par zone de pêche, les zones 16A, 16B, 16C, 16I, 17, 18B et 18C ne sont pas publiées pour des raisons de confidentialité.

Débarquements de pétoncle par zone de pêche
Région du Québec
(Incluant les récépissés supplémentaires)
(Quantité en tonnes métriques arrondie, poids vif)
(Valeur en milliers de dollars)

ZONES DE PÊCHE	2003		2004		2005		2006		2007	
	Quantité	Valeur	Quantité	Valeur	Quantité	Valeur	Quantité	Valeur	Quantité	Valeur
16F	219	262	269	338	242	279	209	250	65	85
16G	4	5	8	11	14	11	S/O	S/O	S/O	S/O
16H	S/O	S/O	5	6	S/O	S/O	S/O	S/O	S/O	S/O
18A	248	297	72	95	122	191	91	119	1	2
19	37	76	24	49	30	66	50	125	41	99
20	245	469	141	255	242	479	149	400	386	1 040
Récépissés sup.	28	31	105	142	73	109	64	79	30	46
Toutes les zones	1 448	1 922	1 155	1 603	1 265	1 926	1 159	1 753	911	1 808

Note : Au fil des ans, des zones de pêche peuvent s'être ajoutées et d'autres peuvent avoir été modifiées, d'où la mention S/O (sans objet).

Ventilation de la valeur des débarquements québécois par espèce, 2007

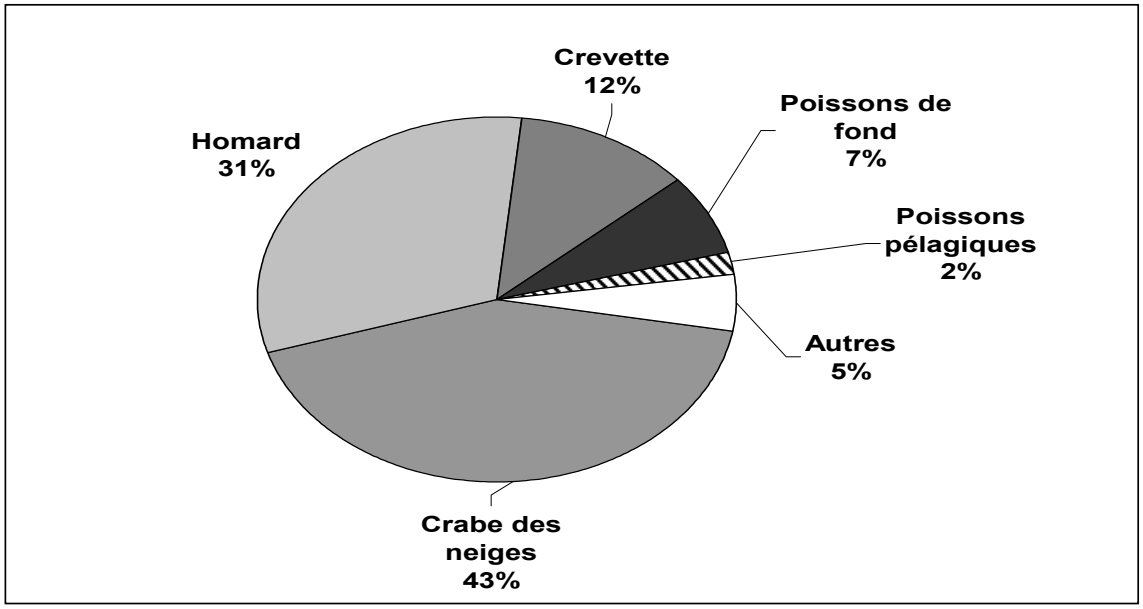

Débarquements pour les provinces de l'Atlantique en 2006
(Incluant les récépissés supplémentaires)
(Quantité en tonnes métriques arrondie)
(Valeur en milliers de dollars)

Principales espèces débarquées	NOUVEAU-BRUNSWICK		NOUVELLE-ÉCOSSE		TERRE-NEUVE		ÎLE-DU-PRINCE-ÉDOUARD	
	Quantité	Valeur	Quantité	Valeur	Quantité	Valeur	Quantité	Valeur
Morue	467	621	6 923	13 636	17 050	19 706	213	253
Sébaste	2	3	7 416	4 593	6 476	4 113	-	-
Flétan du Groenland	35	63	438	1 238	11 264	28 912	-	-
Hareng	56 898	11 359	60 019	14 075	24 927	5 079	13 746	2 621
Pétoncle	2 340	4 829	57 095	76 919	2 342	3 346	392	867
Homard	7 166	83 499	30 952	372 126	2 644	29 137	9 365	108 000
Crevette	8 522	7 360	28 013	45 825	122 636	161 772	-	-
Crabe des neiges	12 655	33 189	10 788	32 459	47 238	101 000	3 431	9 481
Total toutes espèces	110 620	152 861	284 271	656 694	374 067	468 730	37 873	136 502

Note : Veuillez prendre note que les quantités et les valeurs des débarquements des provinces de l'Atlantique sont préliminaires.

Débarquements pour les provinces de l'Atlantique en 2007
(Incluant les récépissés supplémentaires)
(Quantité en tonnes métriques arrondie)
(Valeur en milliers de dollars)

Principales espèces débarquées	NOUVEAU-BRUNSWICK		NOUVELLE-ÉCOSSE		TERRE-NEUVE		ÎLE-DU-PRINCE-ÉDOUARD	
	Quantité	Valeur	Quantité	Valeur	Quantité	Valeur	Quantité	Valeur
Morue	286	455	6 018	12 276	17 786	25 536	70	77
Sébaste	8	8	6 627	4 674	2 496	1 398	-	-
Flétan du Groenland	103	224	732	1 782	9 834	24 543	-	-
Hareng	68 318	15 058	60 065	13 177	22 660	4 505	12 469	2 768
Pétoncle	1 793	3 561	61 274	81 757	698	1 011	407	786
Homard	7 035	82 041	21 767	298 184	2 566	32 010	8 873	105 975
Crevette	8 486	8 096	28 954	44 299	130 387	183 500	-	-
Crabe des neiges	11 510	57 091	10 515	52 494	50 208	177 456	3 303	15 778
Total toutes espèces	119 137	177 185	251 759	599 197	356 163	532 633	34 704	139 764

Note : Veuillez prendre note que les quantités et les valeurs des débarquements des provinces de l'Atlantique sont préliminaires.

Débarquements par région administrative en 2006
(Incluant les récépissés supplémentaires)
(Quantité en tonnes métriques arrondie, poids vif)
(Valeur en milliers de dollars)

Principales espèces débarquées	TERRE-NEUVE		SCOTIA-FUNDY		GOLFE		QUÉBEC		TOTAL CÔTE ATLANTIQUE (incluant le Québec)	
	Quantité	Valeur	Quantité	Valeur	Quantité	Valeur	Quantité	Valeur	Quantité	Valeur
Morue	17 050	19 706	6 202	12 789	1 401	1 721	2 744	2 909	27 397	37 125
Sébaste	6 476	4 113	7 321	4 492	98	104	353	286	14 248	8 995
Flétan du Groenland	11 264	28 912	408	1 199	65	102	2 885	4 923	14 622	35 136
Hareng	24 927	5 079	79 218	17 787	51 444	10 268	4 346	1 100	159 935	34 234
Pétoncle	2 342	3 346	59 077	80 930	750	1 685	1 159	1 753	63 329	87 714
Homard	2 644	29 137	30 395	364 880	17 089	198 745	3 461	43 145	53 588	635 907
Crevette	122 636	161 772	28 013	45 825	8 522	7 360	19 336	18 874	178 507	233 830
Crabe des neiges	47 238	101 000	5 343	15 232	21 532	59 898	15 524	39 592	89 636	215 722
Total toutes espèces	374 067	468 730	309 491	639 586	123 273	306 471	60 689	122 573	867 519	1 537 360

Note : Veuillez prendre note que les quantités et les valeurs des débarquements des régions administratives sont préliminaires.

Débarquements par région administrative en 2007
(Incluant les récépissés supplémentaires)
(Quantité en tonnes métriques arrondie, poids vif)
(Valeur en milliers de dollars)

Principales espèces débarquées	TERRE-NEUVE		SCOTIA-FUNDY		GOLFE		QUÉBEC		TOTAL CÔTE ATLANTIQUE (incluant le Québec)	
	Quantité	Valeur	Quantité	Valeur	Quantité	Valeur	Quantité	Valeur	Quantité	Valeur
Morue	17 786	25 536	5 746	11 953	628	855	2 492	3 143	26 652	41 487
Sébaste	2 496	1 398	6 592	4 641	42	41	85	60	9 215	6 140
Flétan du Groenland	9 834	24 543	723	1 769	111	237	3 029	5 641	13 698	32 190
Hareng	22 660	4 505	92 704	20 154	48 148	10 848	3 522	1 016	167 034	36 525
Pétoncle	698	1 011	62 602	84 410	872	1 694	911	1 808	65 084	88 923
Homard	2 566	32 010	21 331	289 345	16 344	196 855	3 485	47 646	43 726	565 855
Crevette	130 387	183 500	28 954	44 299	8 486	8 096	18 147	18 162	185 974	254 057
Crabe des neiges	50 208	177 456	5 396	24 436	19 932	100 926	15 138	64 642	90 674	367 460
Total toutes espèces	356 163	532 633	292 009	573 201	113 591	342 945	56 447	152 018	818 211	1 600 797

Note : Veuillez prendre note que les quantités et les valeurs des débarquements des régions administratives sont préliminaires.

Portrait
des flottes québécoises

Note explicative

Veuillez prendre note que les graphiques des pages 23 à 39 incluent toutes les espèces capturées par le pêcheur, autant en termes de volume que de valeur. Pour plus de détails, nous vous référerons à la revue statistique annuelle.

CREVETTIERS, GROUPE A
Évolution des débarquements moyens, 1998 à 2007

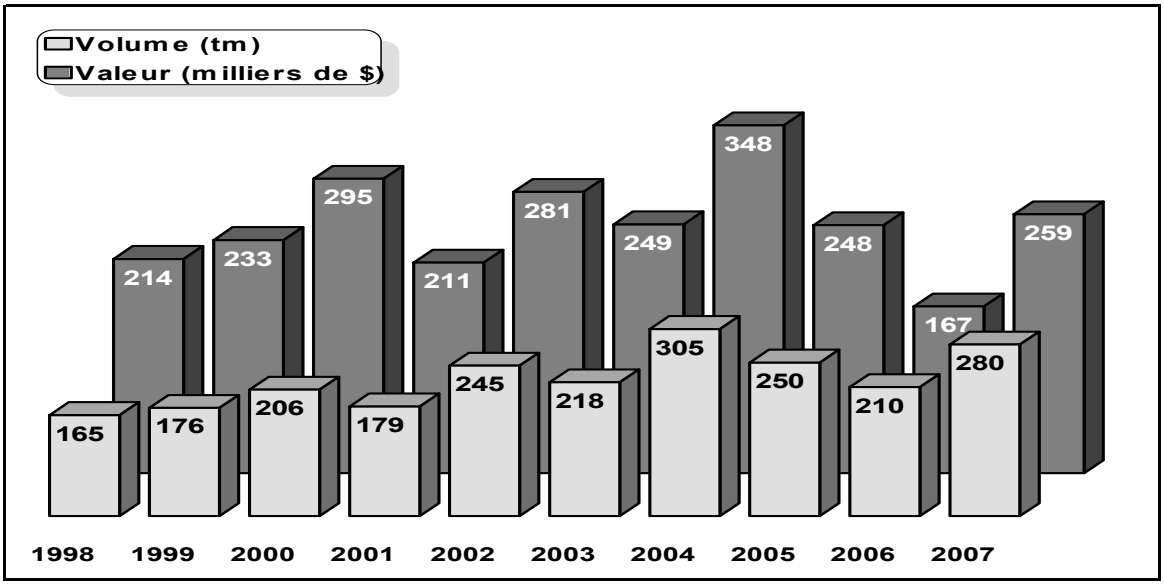

Source: Direction des politiques et de l'économique, MPO, Région du Québec

CREVETTIERS, GROUPE B
Évolution des débarquements moyens, 1998 à 2007

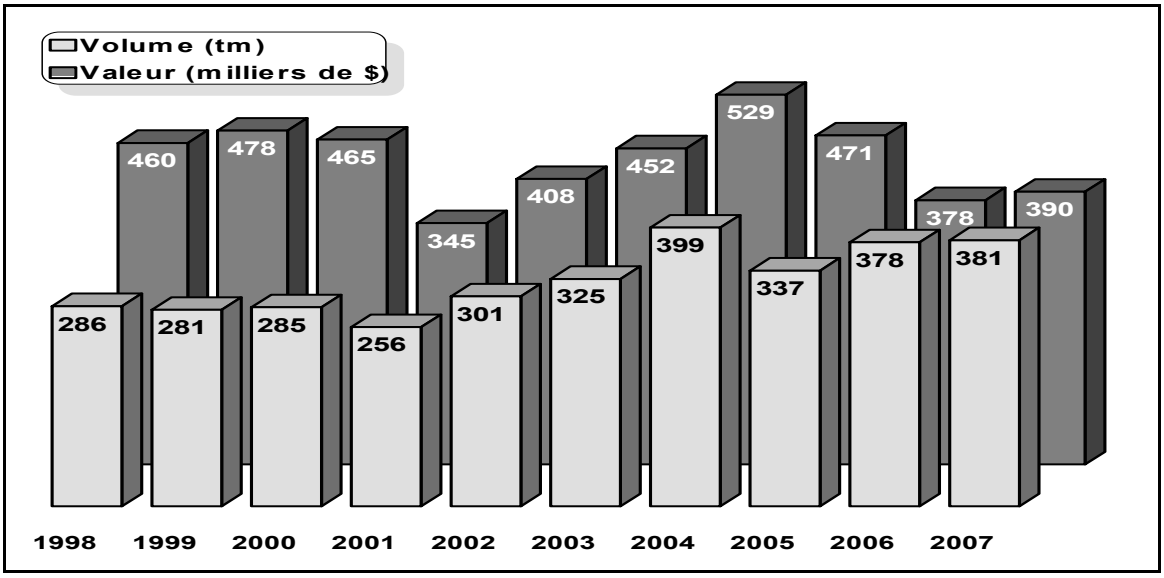

Source: Direction des politiques et de l'économique, MPO, Région du Québec

CRABIERS, ZONE 12
Évolution des débarquements moyens, 1998 à 2007

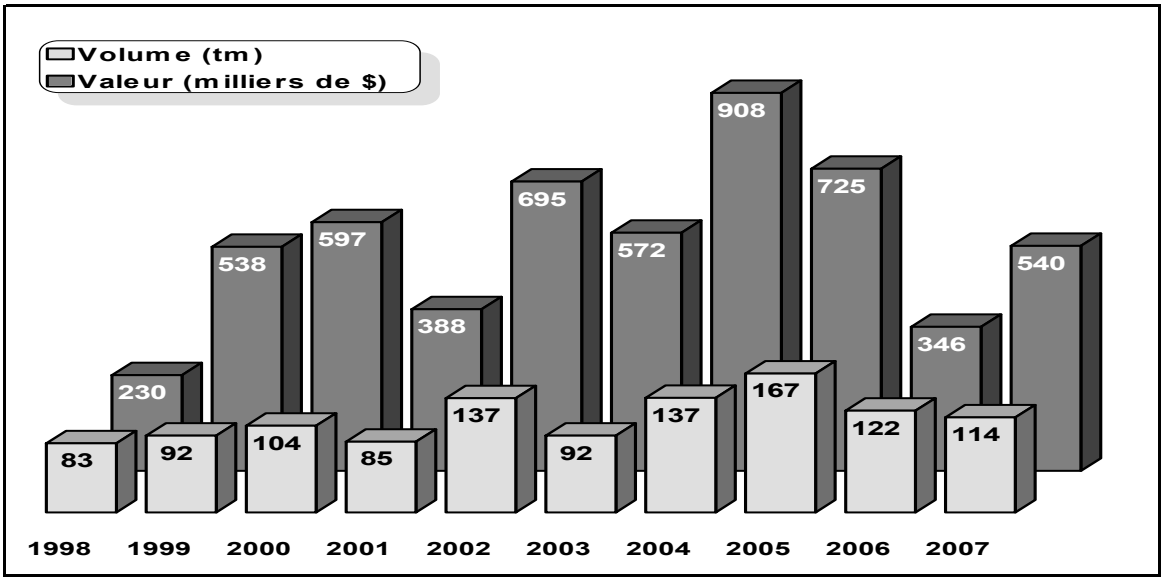

Source: Direction des politiques et de l'économique, MPO, Région du Québec

CRABIERS, ZONE 12 A
Évolution des débarquements moyens, 1998 à 2007

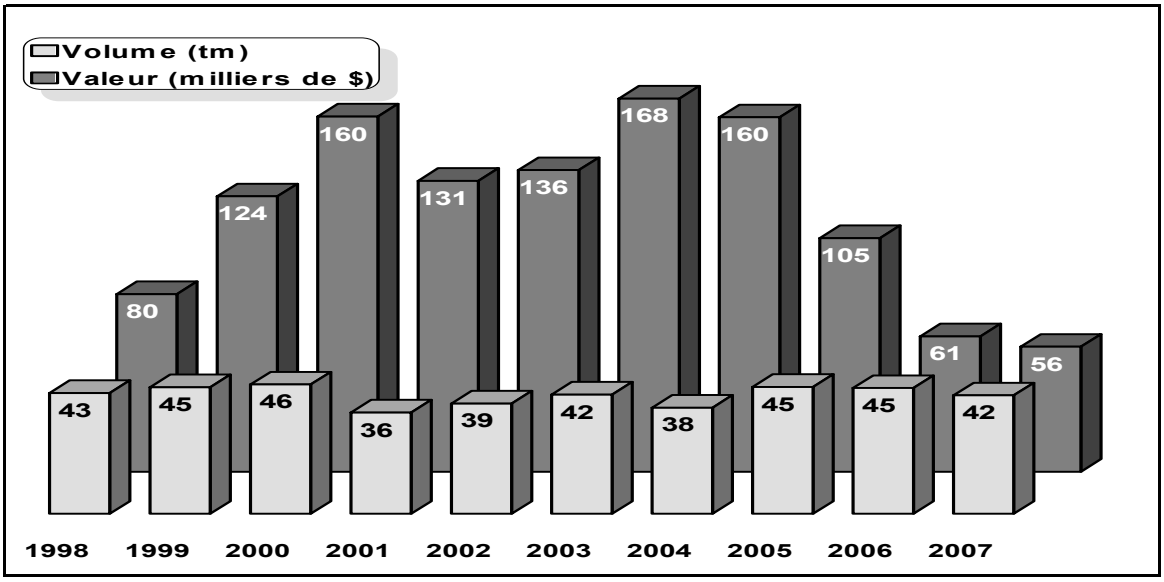

Source: Direction des politiques et de l'économique, MPO, Région du Québec

CRABIERS, ZONE 12 B
Évolution des débarquements moyens, 1998 à 2007

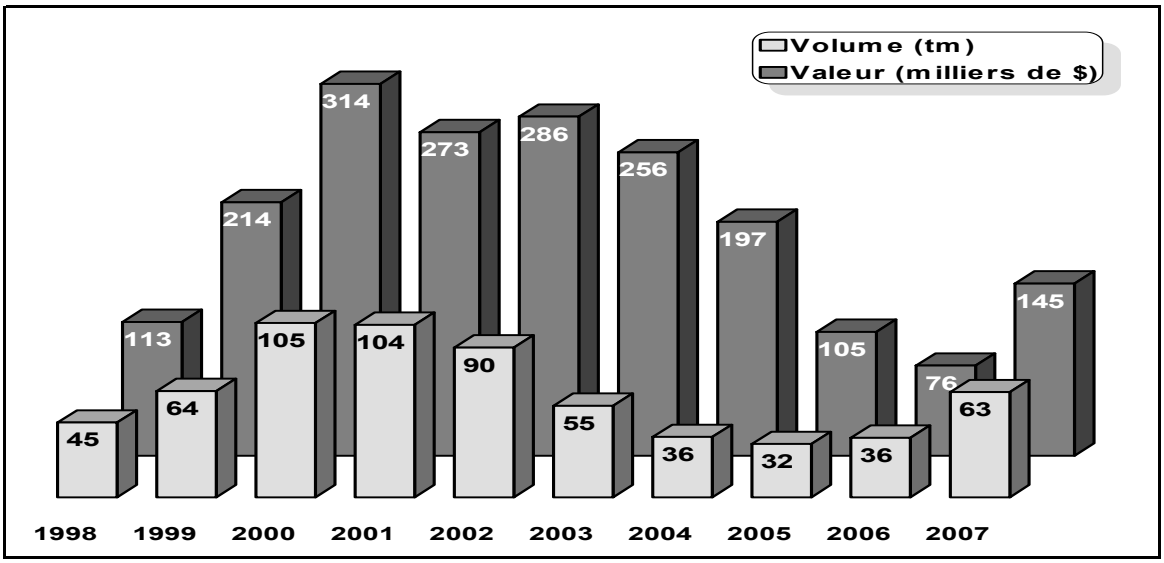

Source: Direction des politiques et de l'économique, MPO, Région du Québec

CRABIERS, ZONE 12 C
Évolution des débarquements moyens, 1998 à 2007

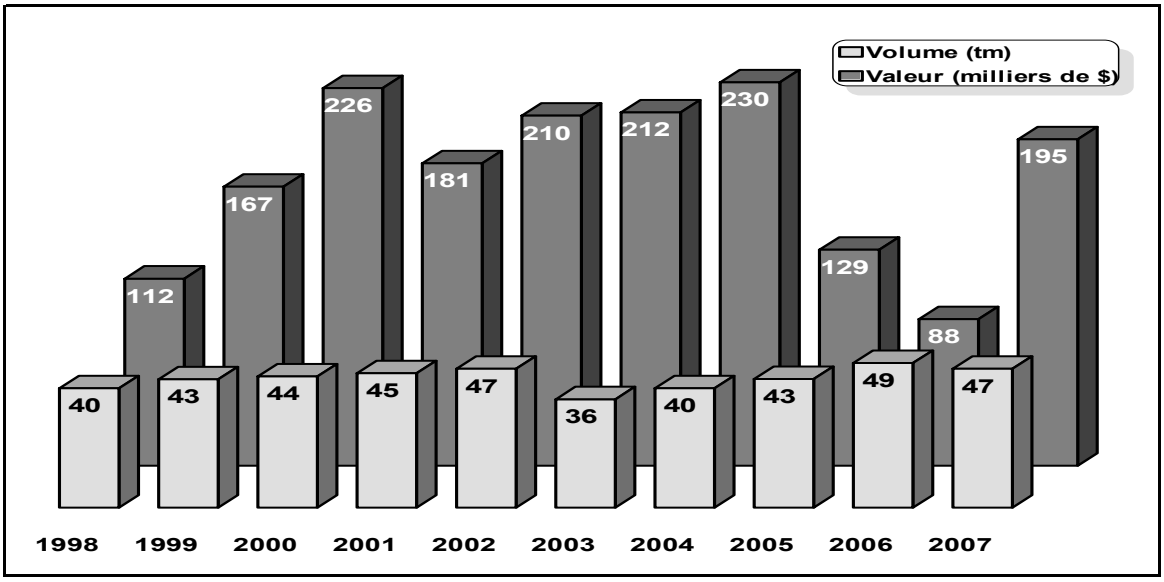

Source: Direction des politiques et de l'économique, MPO, Région du Québec

CRABIERS, ZONE F
Évolution des débarquements moyens, 1998 à 2007

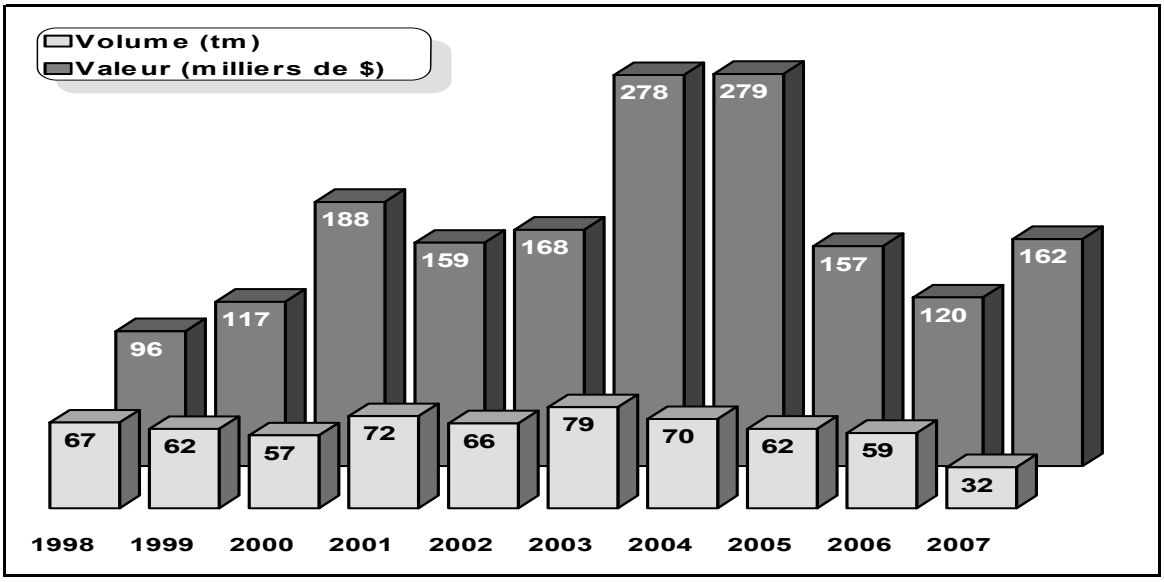

Source: Direction des politiques et de l'économique, MPO, Région du Québec

CRABIERS, ZONE 14
Évolution des débarquements moyens, 1998 à 2007

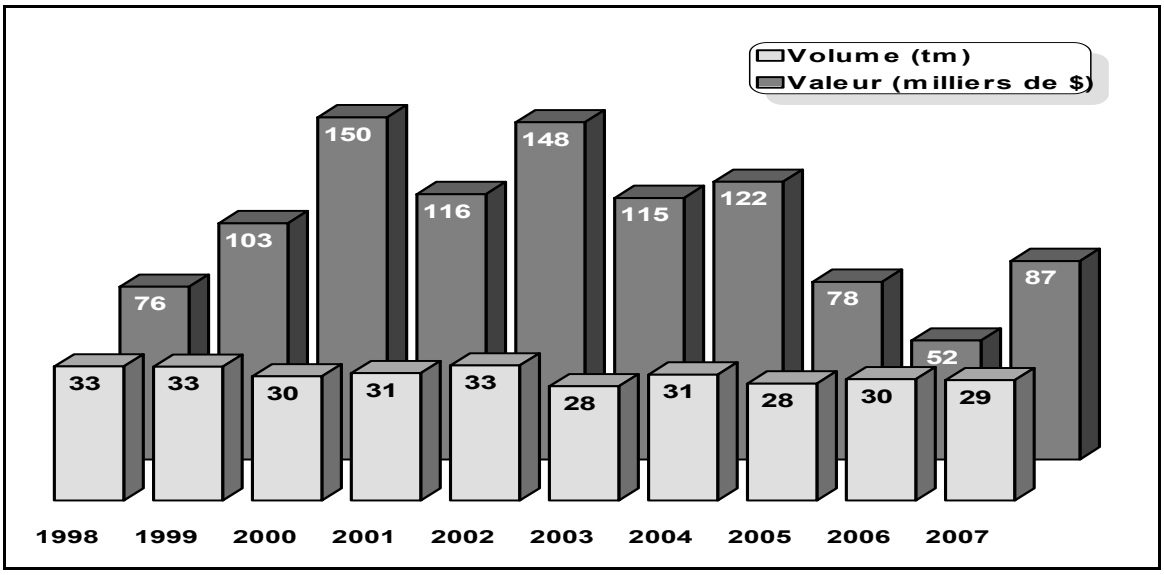

Source: Direction des politiques et de l'économique, MPO, Région du Québec

CRABIERS, ZONE 15
Évolution des débarquements moyens, 1998 à 2007

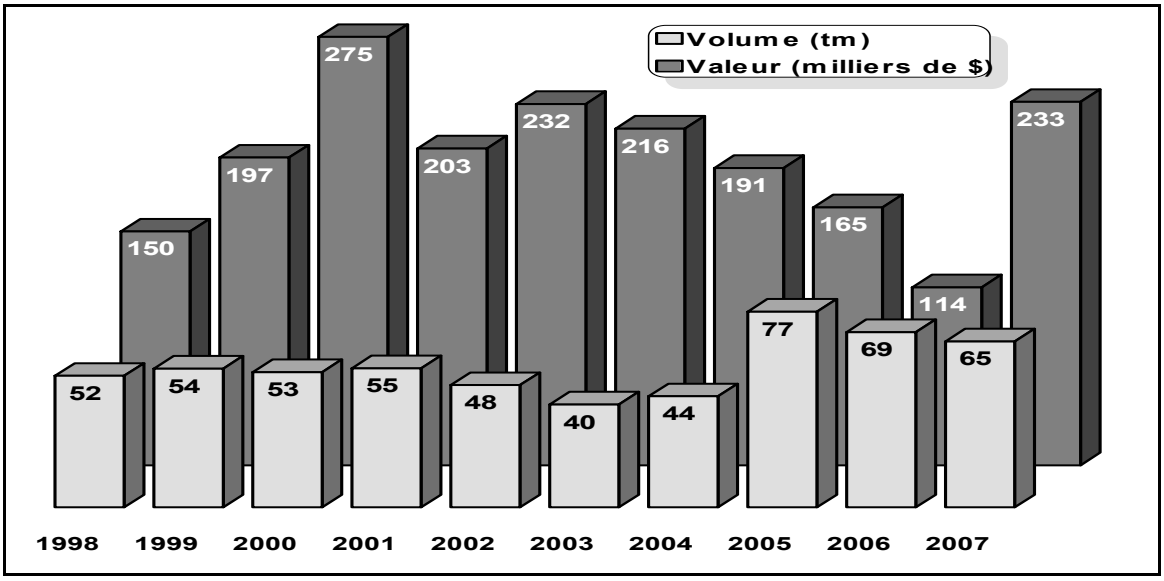

Source: Direction des politiques et de l'économique, MPO, Région du Québec

CRABIERS, ZONE 16
Évolution des débarquements moyens, 1998 à 2007

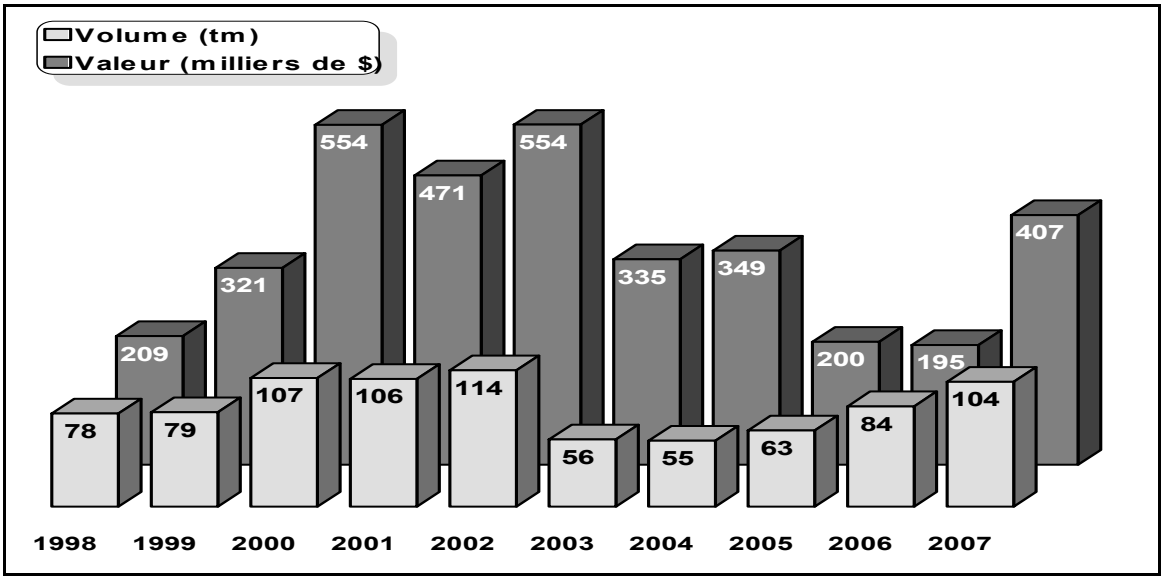

Source: Direction des politiques et de l'économique, MPO, Région du Québec

CRABIERS, ZONE 17
Évolution des débarquements moyens, 1998 à 2007

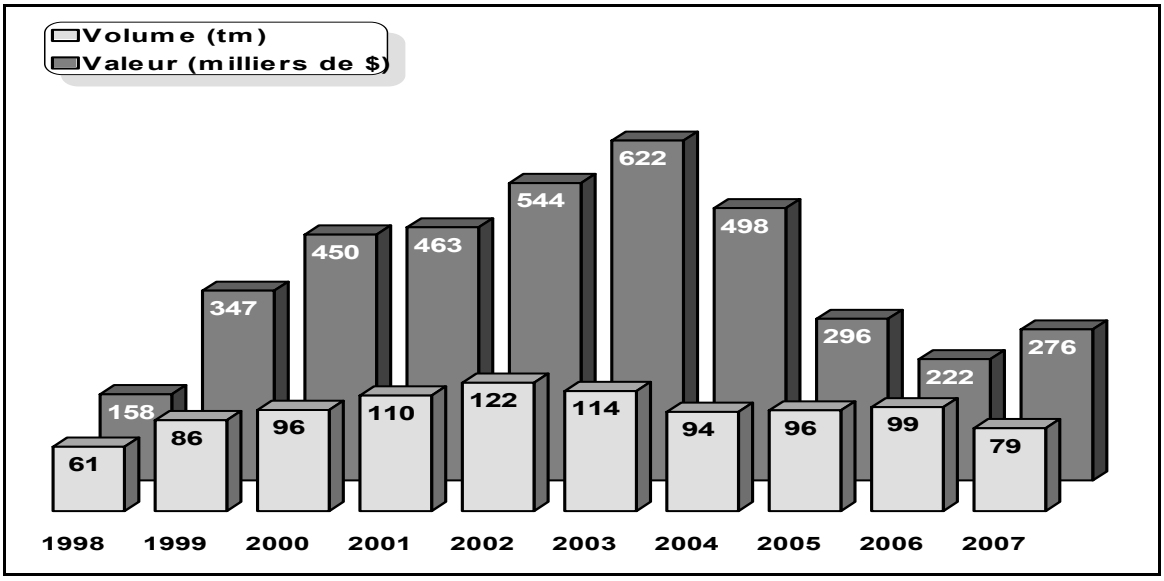

Source: Direction des politiques et de l'économique, MPO, Région du Québec

HOMARDIERS DES ÎLES-DE-LA-MADELEINE
Évolution des débarquements moyens, 1998 à 2007

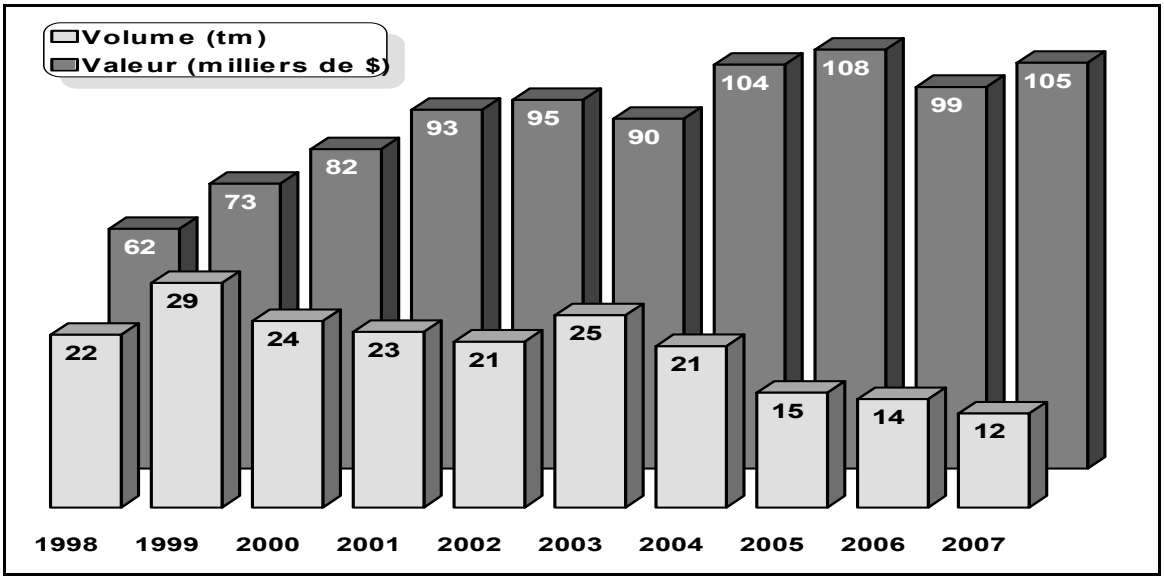

Source: Direction des politiques et de l'économique, MPO, Région du Québec

HOMARDIERS DE LA GASPÉSIE
Évolution des débarquements moyens, 1998 à 2007

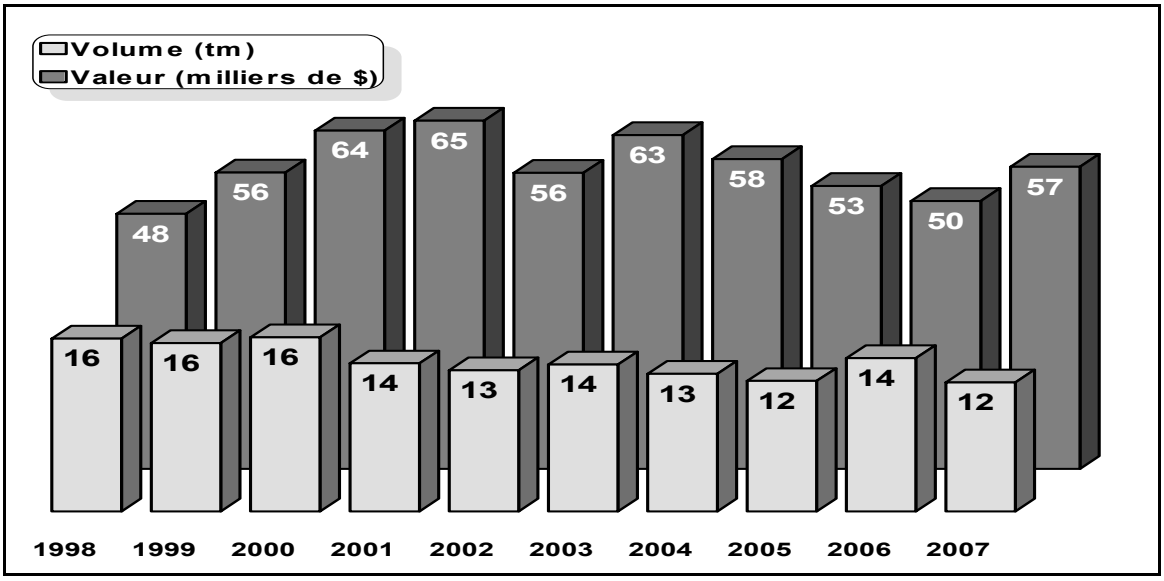

Source: Direction des politiques et de l'économique, MPO, Région du Québec

HOMARDIERS DE LA CÔTE-NORD
Évolution des débarquements moyens, 1998 à 2007

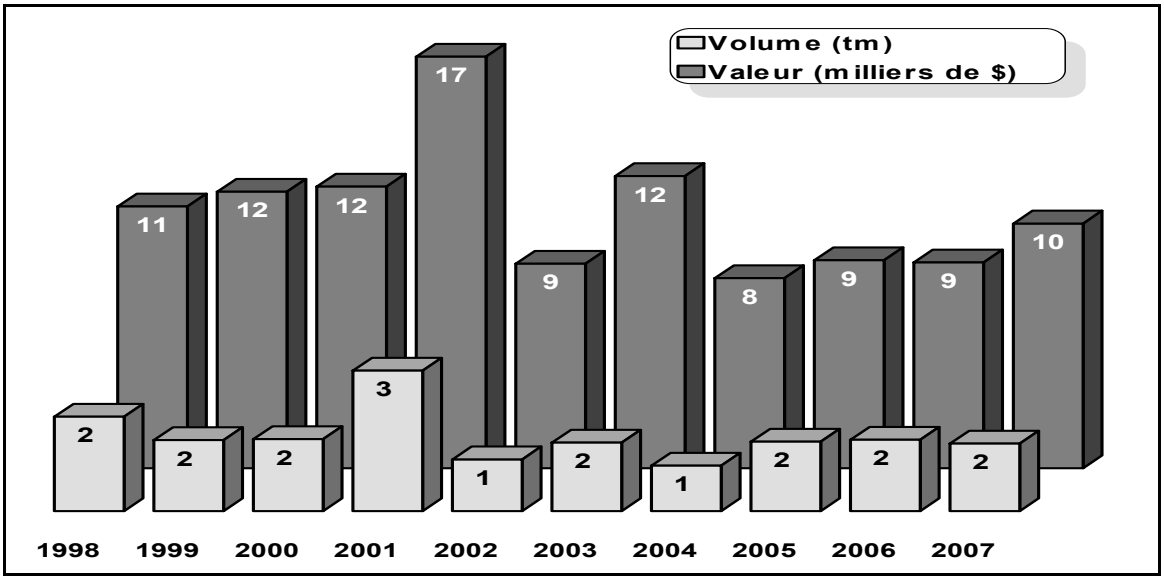

Source: Direction des politiques et de l'économique, MPO, Région du Québec

HOMARDIERS DE L'ÎLE D'ANTICOSTI
Évolution des débarquements moyens, 1998 à 2007

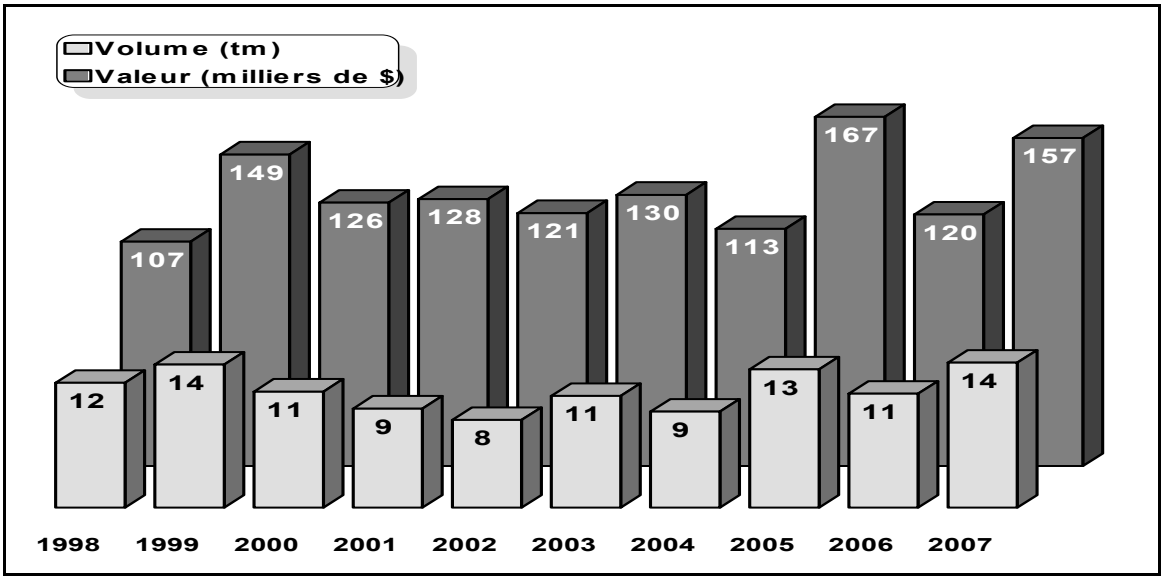

Source: Direction des politiques et de l'économique, MPO, Région du Québec

CRABE COMMUN
Évolution des débarquements moyens, 1998 à 2007

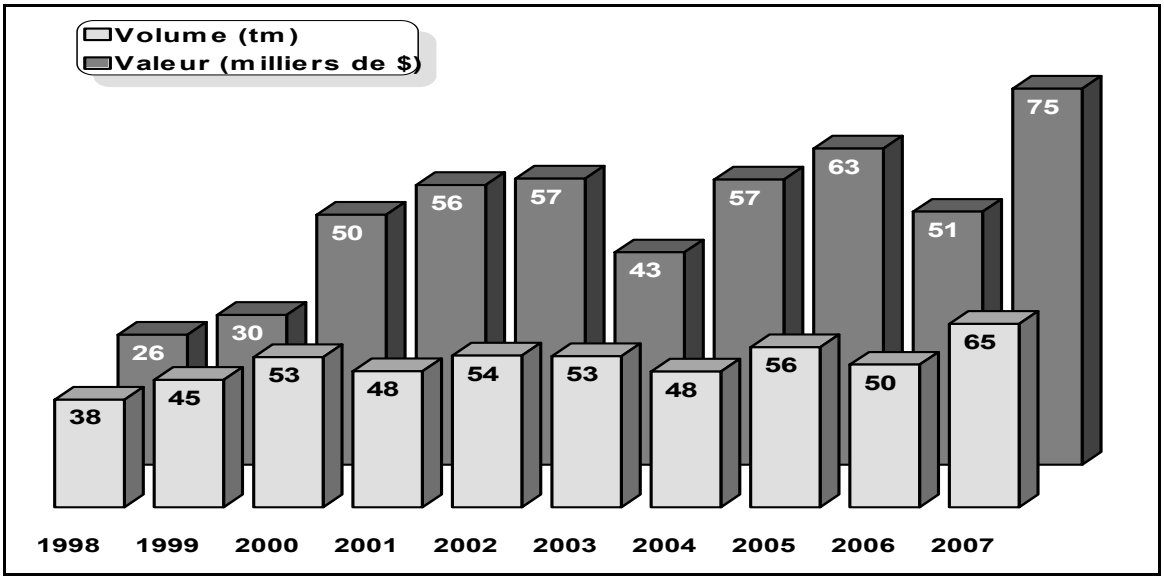

Source: Direction des politiques et de l'économique, MPO, Région du Québec

BUCCIN
Évolution des débarquements moyens, 1998 à 2007

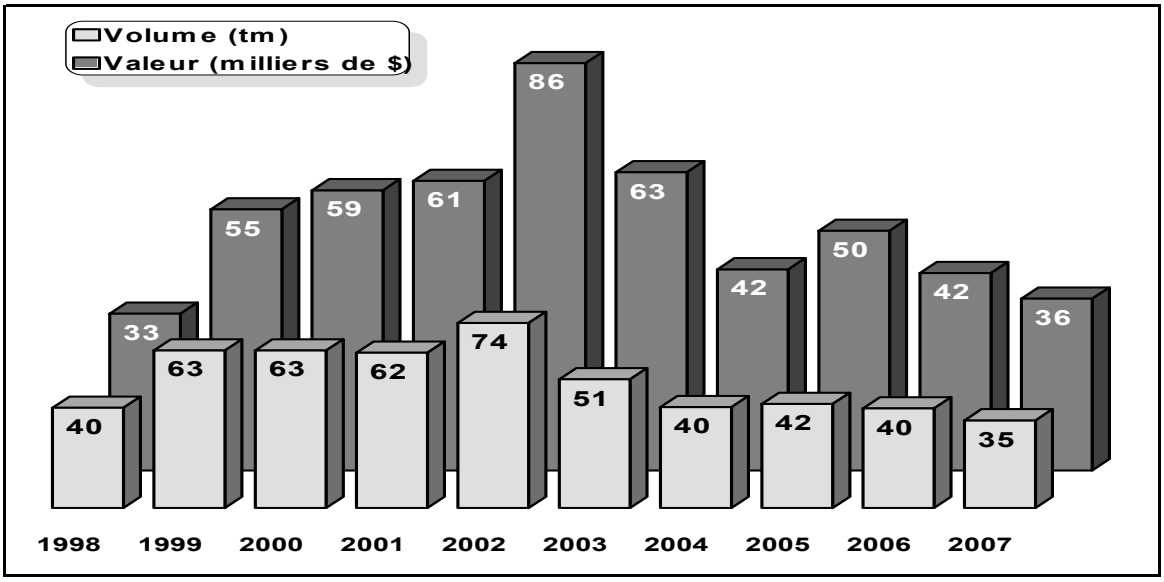

Source: Direction des politiques et de l'économique, MPO, Région du Québec