

Place Name  
Reference Lists

Listes de référence  
des noms de localités

Western  
Provinces and  
the Territories


Provinces de  
l'Ouest et les  
territoires

*Census  
Recensement*

*Canada 1986*

92-123

# Population





Place Name  
Reference Lists

Listes de référence  
des noms de localités

## Western Provinces and the Territories

## Provinces de l'Ouest et les territoires

Published under the authority of the Minister of  
Supply and Services Canada

© Minister of Supply and Services Canada, 1988

Extracts from this publication may be reproduced  
for individual use without permission provided the  
source is fully acknowledged. However, reproduction  
of this publication in whole or in part for purposes  
of resale or redistribution requires written permission  
from the Publishing Services Group, Permissions  
Officer, Canadian Government Publishing Centre,  
Ottawa, Canada K1A 0S9.

August 1988

*Price:* Canada, \$34.00  
Other Countries, \$35.50

Catalogue 92-123

ISBN 0-660-53469-X

Ottawa

Publication autorisée par le ministre des  
Approvisionnement et Services Canada

© Ministre des Approvisionnements et  
Services Canada, 1988

Le lecteur peut reproduire sans autorisation  
des extraits de cette publication à des fins  
d'utilisation personnelle à condition d'indiquer  
la source en entier. Toutefois, la reproduction  
de cette publication en tout ou en partie à des  
fins commerciales ou de redistribution néces-  
site l'obtention au préalable d'une autorisation  
écrite des Services d'édition, Agent de droit  
d'auteur, Centre d'édition du gouvernement du  
Canada, Ottawa, Canada K1A 0S9.

Août 1988

*Prix:* Canada, \$34.00  
Autres pays, \$35.50

Catalogue 92-123

ISBN 0-660-53469-X

Ottawa







## PREFACE

This series of Place Name Reference Lists is one of three series of publications designed to provide final population counts for the entire country based on the 1986 Census.

The Place Name Reference Lists comprise three regional publications presenting population counts and geographic location information for all census divisions, census subdivisions, census consolidated subdivisions and unincorporated places identified by the census. Two other series provide similar data in national and provincial publications.

Population counts from the Census of Canada reflect a de jure enumeration method that counts persons where they are found on Census Day and then adjusts the count if the particular location is not their usual place of residence.

Population counts in these publications are unrounded and are based on an enumeration of the total population.

## PRÉFACE

La présente Liste de référence des noms de localités fait partie de l'une des trois séries de publications dont le but est de fournir des chiffres définitifs de population pour l'ensemble du pays d'après les données du recensement de 1986.

La série des Listes de référence des noms de localités comprend trois publications régionales présentant des chiffres de population et des renseignements sur l'emplacement géographique de toutes les divisions de recensement, subdivisions de recensement, subdivisions de recensement unifiées et localités non constituées relevées lors du recensement. Les deux autres séries dégagent des données analogues dans des publications nationales et provinciales.

Les chiffres de population du recensement du Canada sont établis à partir d'une méthode de dénombrement de jure qui consiste à dénombrer les personnes là où elles se trouvent le jour du recensement et, si ce lieu ne correspond pas au lieu habituel de résidence, à corriger les chiffres.

Les chiffres de population dans ces publications ne sont pas arrondis et sont fondés sur le dénombrement de l'ensemble de la population.



## TABLE OF CONTENTS

## TABLE DES MATIÈRES

	Page
GUIDELINES FOR USING THIS PUBLICATION .....	v
Purpose .....	v
Organization of the Publication .....	v
Definitions, Methodology and Special Notes .....	x
Geographic and Content Considerations .....	x
Symbols .....	xi
1986 Census Products and Services .....	xii

	Page
LIGNES DIRECTRICES POUR L'UTILISATION DE CETTE PUBLICATION .....	v
But .....	v
Organisation de la publication .....	v
Définitions, méthodologie et notes spéciales .....	x
Facteurs de géographie et de contenu .....	x
Signes conventionnels .....	xi
Produits et services du recensement de 1986 .....	xii

## TABLES

Table 1. Census Subdivisions and Unincorporated Places - Population and Geographic Location, 1986
Table 2. Census Subdivisions and Unincorporated Places by Census Division and Census Consolidated Subdivision - Population, 1986

## TABLEAUX

Tableau 1. Subdivisions de recensement et localités non constituées - Population et localisation géographique, 1986
Tableau 2. Subdivisions de recensement et localités non constituées selon la division de recensement et la subdivision de recensement unifiée - Population, 1986

## Reference Material in English

DEFINITIONS .....	xv
DATA QUALITY .....	xix
SPECIAL NOTES .....	xx
REGIONAL OFFICE ADDRESSES .....	xxix

## Documents de référence en français

DÉFINITIONS .....	xxxiii
QUALITÉ DES DONNÉES .....	xxxviii
NOTES SPÉCIALES .....	xxxix
ADRESSES DES BUREAUX RÉGIONAUX .....	xlvii



## GUIDELINES FOR USING THIS PUBLICATION

### Purpose

This publication is one of three that, together, provide population counts for the entire country. A Place Name Reference List exists for each of the following:

- (1) Atlantic Provinces (Catalogue No. 92-121);
- (2) Quebec and Ontario (Catalogue No. 92-122);
- (3) Western Provinces and the Territories (Catalogue No. 92-123).

In addition to 1986 population counts, these publications also provide Standard Geographical Classification (SGC) codes and various geographical location information such as latitude and longitude.

For each province and territory, the publications provide an index of all place names associated with the 1986 Census of Population, namely:

- (1) all census subdivisions (CSDs), for example, cities, towns, villages, rural municipalities; and
- (2) all unincorporated places (UPs) identified by the census.

Reference maps showing the names, limits and location of CSDs are available in a separate reference map publication (Catalogue No. 99-115). As unincorporated places by definition do not have legal status or boundaries, there are no maps available showing their location or limits.

### Organization of the Publication

#### Tables

This publication contains two tables for each province and territory. The first table lists all place names alphabetically while the second table lists all places in SGC code order. Therefore, Table 1 can be used as an index of place names whereas Table 2 enables users, who have identified a place

## LIGNES DIRECTRICES POUR L'UTILISATION DE CETTE PUBLICATION

### But

Cette publication est l'une des trois qui, prises globalement, fournissent des chiffres de population pour l'ensemble du pays. Une Liste de référence des noms de localités est maintenant disponible pour chacune des régions géographiques suivantes:

- (1) Provinces de l'Atlantique (n° 92-121 au catalogue);
- (2) Québec et Ontario (n° 92-122 au catalogue);
- (3) Provinces de l'Ouest et les Territoires (n° 92-123 au catalogue).

En plus des chiffres de population de 1986, ces publications dégagent les codes de la Classification géographique type (CGT) et divers renseignements sur l'emplacement géographique, tels que la latitude et la longitude.

Pour chaque province et territoire, ces documents renferment un index de tous les noms de localités du recensement de la population de 1986, c'est-à-dire:

- (1) toutes les subdivisions de recensement (SDR), par exemple, cités, villes, villages, municipalités rurales; et
- (2) toutes les localités non constituées (LNC) relevées au recensement.

Des cartes de référence illustrant le nom, les limites et l'emplacement des SDR sont présentées dans une publication distincte (n° 99-115 au catalogue). Comme les localités non constituées, par définition, n'ont pas de statut juridique ni de limites légales, il n'existe pas de cartes qui mettent en évidence leur emplacement ou leurs limites.

### Organisation de la publication

#### Tableaux

La présente publication renferme deux tableaux pour chaque province et territoire. Le premier donne la liste alphabétique de tous les noms de localités, tandis que le second dresse la liste de toutes les localités, par ordre de code de CGT. Par conséquent, le tableau 1 peut servir d'index des

or its SGC code from the first table, to identify contiguous or nearby places.

### Table Descriptions

**Table 1**, the alphabetical index, reports all census subdivisions and unincorporated places identified by the census. Census subdivision refers to the general term applying to municipalities, Indian reserves, Indian settlements and unorganized territories whereas unincorporated place is the general term used to describe any cluster of five or more permanently occupied dwellings, in rural areas, locally known by a specific name but not having a local government or legal limits.

**Table 1** is presented as follows:

**Place Name:** The name of the CSD or UP. The name of an unincorporated place is repeated and indented when it is located in more than one enumeration area.

**T.R.M.:** Township, Range and Meridian identifies location according to a regular and systematic partitioning of the Prairie provinces into easily discernible rectangular parcels. Townships are numbered in a northerly direction from the international boundary. Ranges are numbered in an easterly direction from the principal meridian and in a westerly direction from the principal, second, third, fourth, fifth and sixth meridians.

A township, range and meridian location is identified for most unincorporated places in Manitoba, Saskatchewan and Alberta.

**Type:** Place names are divided into two major groups:

- (a) unincorporated places, identified by the type abbreviation PL; and

noms de localités, tandis que le tableau 2 permet aux utilisateurs, lorsqu'ils ont trouvé une localité et son code de CGT dans le premier tableau, de repérer les localités adjacentes ou avoisinantes.

### Description des tableaux

**Le tableau 1**, l'index alphabétique, fait ressortir toutes les subdivisions de recensement et localités non constituées relevées au recensement. "Subdivision de recensement" est un terme générique qui désigne les municipalités, les réserves indiennes, les établissements indiens et les territoires non organisés, tandis que "localité non constituée" est un terme générique décrivant un groupe d'au moins cinq logements occupés en permanence, dans une région rurale, connu localement sous un nom précis, mais n'ayant pas d'administration locale ou de limites légales.

**Le tableau 1** se présente comme suit:

**Nom de localité:** Il s'agit du nom de la SDR ou de la LNC. Le nom d'une localité non constituée est répété et indiqué en retrait si elle est située dans plus d'un secteur de dénombrement.

**T.R.M.:** Le township, le rang et le méridien indiquent l'emplacement selon un découpage régulier et systématique des provinces des Prairies en parcelles rectangulaires facilement reconnaissables. Les townships sont numérotés du sud au nord à partir de la frontière internationale. Les rangs sont numérotés d'ouest en est à partir du méridien principal et d'est en ouest à partir du méridien principal, du deuxième, troisième, quatrième, cinquième et sixième méridien.

Le township, le rang et le méridien sont indiqués pour la plupart des localités non constituées du Manitoba, de la Saskatchewan et de l'Alberta.

**Genre:** Les noms de localités sont divisés en deux groupes principaux:

- a) les localités non constituées, identifiées par l'abréviation PL; et

(b) census subdivisions. See the definition of Census Subdivision Type for the identification of CSD type abbreviations.

b) les subdivisions de recensement. Voir la définition "Genre de subdivision de recensement" pour les abréviations correspondant au genre de SDR.

**SGC Codes:** The Standard Geographical Classification (see definition) provides a systematic identification of various types of census geographic areas.

**Codes de CGT:** La Classification géographique type (voir définition) précise de façon systématique les divers genres de régions géographiques du recensement.

In addition to the conventional 7-digit code (province, census division, census subdivision), SGC codes are also provided for census consolidated subdivisions (CCSs), census metropolitan areas (CMAs) and census agglomerations (CAs). A CCS uses the 3-digit SGC code of the CSD within which smaller CSDs, if any, are grouped.

En plus du code conventionnel à sept chiffres (province, division de recensement, subdivision de recensement), des codes de CGT sont attribués également aux subdivisions de recensement unifiées (SRU), aux régions métropolitaines de recensement (RMR) et aux agglomérations de recensement (AR). Pour les SRU, on utilise le code de CGT à trois chiffres de la SDR qui renferme, le cas échéant, de petites SDR.

The UP or UPs within each CSD are assigned the SGC code of the CSD(s) in which they are located. For further information on the SGC system, users should consult the 1986 SGC Manual (Catalogue No. 12-571).

On attribue aux LNC ou aux LNC se trouvant dans chaque SDR le code de CGT de (des) SDR dans lesquelles elles se trouvent. Les utilisateurs qui désirent de plus amples renseignements sur le système de CGT sont priés de se reporter au Manuel de la CGT de 1986 (n° 12-571 au catalogue).

**Lat./Long.:** The latitude and longitude (stated in degrees and minutes) of the approximate location of each place is shown to help users locate the places on maps. These latitude/longitude values are based on the location of census enumeration area population centroids. Depending on the size of an EA, the latitude/longitude of unincorporated places may vary significantly from their true location. Where more than one UP is found in an EA, each will have the same latitude and longitude.

**Lat./Long.:** La latitude et la longitude (en degrés et minutes) de l'emplacement approximatif de chaque localité sont indiquées pour aider les utilisateurs à trouver les localités sur les cartes. Les valeurs des latitudes et des longitudes sont basées sur l'emplacement des centroïdes de la population des secteurs de dénombrement du recensement. Selon la taille du SD, la latitude et la longitude des localités non constituées peuvent varier considérablement de l'emplacement réel. Si un SD renferme plusieurs LNC, chacune aura la même latitude et la même longitude.

<b>NTS:</b>	Identifies the National Topographic System map reference number of the census G86-12 (Rural Enumeration Areas) map on which the place is located.	<b>SNRC:</b>	Il s'agit du numéro de carte, dans le Système national de référence cartographique, de la carte de référence du recensement G86-12 (Secteurs de dénombrement ruraux) sur laquelle figure la localité.
<b>G86:</b>	Indicates if an unincorporated place is located on a census G86-13 (Census Tracts/Enumeration Areas) map.	<b>G86:</b>	Indique si une localité non constituée figure sur la carte de référence du recensement G86-13 (Secteurs de recensement/secteurs de dénombrement).
<b>1986 Pop.:</b>	The final 1986 population count is reported for each place. In the case of unincorporated places, the place name is indented and repeated for each enumeration area in which the unincorporated place is situated. However, the total 1986 population is reported only once, i.e. for the first entry. A breakdown of the 1986 population in each EA is given in the following three fields.	<b>Pop. de 1986:</b>	Le tableau présente le chiffre définitif de population de 1986 de chaque localité. Le nom des localités non constituées est mis en retrait et répété pour chaque secteur de dénombrement dans lequel la localité en cause est située. Toutefois, le chiffre total de population de 1986 n'est indiqué qu'une fois, c'est-à-dire pour la première inscription du nom de localité. Le chiffre de population de 1986 de chaque SD est donné dans les trois zones suivantes.
<b>EA:</b>	The EA (or EAs) in which an unincorporated place is situated is identified by a 6-digit code; the first three digits identify the federal electoral district (within which EAs are delineated) and the last three digits identify the 1986 EA.	<b>SD:</b>	Le ou les SD dans lesquels une localité non constituée est située portent un code à six chiffres; les trois premiers indiquent la circonscription électorale fédérale (dans laquelle les SD ont été délimités) et les trois derniers, le SD de 1986.
<b>Part:</b>	Identifies that portion of the 1986 EA population in the unincorporated place. Where an unincorporated place is found in part of more than one EA, then the sum of these EA-part populations is found in the 1986 POP. column of the first entry of the unincorporated place.	<b>Partie:</b>	Indique la portion de la population de 1986 du SD qui se trouve dans la localité non constituée. Lorsqu'une telle localité est composée d'une partie de plusieurs SD, la somme des chiffres de population de ces parties de SD figuré dans la colonne "Pop. de 1986" à la première inscription du nom de la localité non constituée.
<b>Total:</b>	Identifies the total 1986 population of the EA. By comparing this count with that reported in the previous column, the user can calculate the proportion of the EA population found in the unincorporated place.	<b>Total:</b>	Indique la population totale de 1986 du SD. En comparant ces chiffres avec celui qui paraît dans la colonne précédente, l'utilisateur peut calculer la proportion de la population du SD qui se trouve dans la localité non constituée.



**Table 2**, the SGC code order table, reports all census consolidated subdivisions, census subdivisions and unincorporated places within each census division. By using this table, the user can not only determine the population of a place and compare it with the population of the CD, CCS and other places in the CD but also identify nearby places. This ability to identify nearby places is possible due to the structure of the SGC system and the sequence by which codes are assigned. Users interested in how SGC codes are assigned should consult the 1986 SGC Manual (Catalogue No. 12-571) for further details.

**Table 2** is presented as follows:

**SGC Codes:** For each place, the relevant SGC codes are shown.

**P:** Unincorporated place-part flag. A "P" indicates that part(s) of the unincorporated place is (are) located in one (or more) other CSD. These other CSDs can be identified using the alphabetical table (Table 1).

**Place Name:** All CDs in a province are presented in SGC code order. Within each CD, the large CSDs that constitute CCSs are listed in code order and are indented two spaces. Next, all CSDs located within each CCS are listed in code order and indented a further two spaces. Finally, unincorporated places are listed in alphabetical order below the CSD in which they are located and are indented a further two spaces. Where unincorporated places do not account for all the population of a CSD, then the residual population is reported.

**Type:** The same type abbreviations used in Table 1, and described above, are presented.

**Le tableau 2** présente par ordre de code de CGT toutes les subdivisions de recensement unifiées, les subdivisions de recensement et les localités non constituées dans chaque division de recensement. À l'aide de ce tableau, l'utilisateur peut non seulement déterminer la population d'une localité et la comparer avec la population de la DR, de la SRU et d'autres localités situées dans la DR, mais également repérer les localités avoisinantes grâce à la structure du système de CGT et l'ordre dans lequel sont attribués les codes. Les utilisateurs qui désirent en savoir davantage sur l'attribution des codes de CGT peuvent consulter le Manuel de la CGT de 1986 (n° 12-571 au catalogue).

**Le tableau 2** se présente comme suit:

**Codes de CGT:** Le code de CGT de chaque localité est indiqué dans le tableau.

**P:** Indicatif d'une partie d'une localité non constituée. Un "P" indique qu'une localité non constituée est également située dans une ou plusieurs autres SDR. Il est possible de retrouver ces autres SDR en se reportant au tableau alphabétique (tableau 1).

**Nom de localité:** Toutes les DR d'une province sont présentées dans l'ordre des codes de CGT. Les grandes SDR composantes des SRU sont présentées en retrait de deux espaces à l'intérieur de chaque DR par ordre de code. Puis, toutes les autres SDR situées dans la SRU sont énumérées par ordre de code et placées en retrait de deux autres espaces. En dernier lieu, les localités non constituées sont énumérées par ordre alphabétique au-dessous de la SDR dans laquelle elles sont situées et elles sont mises en retrait de deux autres espaces. Dans le cas des localités non constituées qui ne représentent pas l'ensemble de la population d'une SDR, la population résiduelle est présentée.

**Genre:** Ce tableau présente les mêmes abréviations de genres qui figurent au tableau 1 et qui sont expliquées plus haut.

**Population:** The final 1986 population of each place is reported. In the case of unincorporated places located in two or more CSDs, only that part of the population located in each CSD is reported for each CSD.

**Population:** Ce tableau fait état du chiffre définitif de population de 1986 de chaque localité. Dans le cas des localités non constituées situées dans deux SDR ou plus, seule la portion de leur population qui se trouve dans chaque SDR est présentée pour chaque SDR.

### Definitions, Methodology and Special Notes

Additional reference material, such as detailed definitions of terms and explanations of data quality, etc., may be found at the end of this publication immediately following the tables. This information is presented separately in English and French sections for easier use.

### Définitions, méthodologie et notes spéciales

Vous trouverez d'autres données de référence, comme la définition détaillée des termes et des précisions sur la qualité des données, etc., à la fin de la publication, immédiatement après les tableaux. Ces renseignements sont présentés dans des sections française et anglaise distinctes, ce qui en facilite la consultation.

### Geographic and Content Considerations

All data reported for census subdivisions are based on the boundaries in effect on January 1, 1986 provided that the information and documentation regarding these boundaries were in the hands of the census by March 1, 1986. Where information was not received or was received after March 1, 1986, the name, status and/or limits of census subdivisions may not correspond to those recognized by provincial authorities.

### Facteurs de géographie et de contenu

Toutes les données sur les subdivisions de recensement sont fondées sur les limites en vigueur au 1<sup>er</sup> janvier 1986, si les renseignements et les documents relatifs à ces limites ont été remis aux responsables du recensement avant le 1<sup>er</sup> mars 1986. Si les responsables n'ont pas reçu ces renseignements, ou les ont obtenus après le 1<sup>er</sup> mars 1986, il se pourrait que le nom, le statut et (ou) les limites des subdivisions de recensement ne soient pas les mêmes que ceux reconnus par les autorités provinciales.

Users should be aware that census geographic areas are subject to change from one census to the next. Therefore, when using data from two or more censuses, the user must be aware of, and take into consideration, any changes to the geographic limits of the areas being compared.

Les utilisateurs doivent être conscients du fait que les régions géographiques du recensement peuvent varier d'un recensement à l'autre. Par conséquent, celui qui utilise des données provenant de deux ou plusieurs recensements doit être au courant et tenir compte du fait que les limites géographiques des secteurs qu'il compare peuvent avoir été modifiées.

In the case of intercensal changes to CSDs, detailed descriptions of such changes may be found in two publications, i.e. Changes to Municipal Boundaries, Status and Names (Catalogue No. 12-201, annual) and Standard Geographical Classification, 1986, Volume III (Catalogue No. 12-573, occasional). The former provides annual summaries of changes while the latter contains a five-year intercensal summary.

En ce qui concerne les changements intercensitaires apportés aux SDR, vous trouverez des descriptions détaillées dans deux publications intitulées Changements de limites, de statut et de nom des municipalités (n° 12-201 au catalogue, annuel) et Classification géographique type, 1986, volume III (n° 12-573 au catalogue, hors série). La première présente des résumés annuels des changements, tandis que la deuxième offre un résumé intercensitaire sur cinq ans.

Because census unincorporated places by definition are a group of dwellings and lack legal or official boundaries, they are identified primarily by Census Representatives during the collection phase and involve a degree of individual

Comme les localités non constituées du recensement, par définition, représentent un groupe de logements n'ayant pas de limites légales ou officielles, elles sont identifiées essentiellement par les recenseurs au cours de la collecte et doivent

judgement. Therefore, comparing UPs and their population counts from one census to another is not recommended.

In order to ensure as uniform a method as possible for the identification and reporting of UPs, Census Representatives are instructed to identify all clusters of five or more permanently occupied dwellings locally known by a specific name but not having a local government. To assist them in their work, each Census Representative is provided with a list of UPs that were in his/her enumeration area at the time of the last census. Unincorporated places are added to or deleted from this list by the Census Representative according to what he/she finds during the enumeration process. Therefore, the unincorporated place names reported by the census may not correspond to names officially recognized by provincial/territorial authorities or the Canadian Permanent Committee on Geographical Names.

Unincorporated places are not reported in those areas defined by the census as being urban. This is because urban areas, as defined by the census, are themselves reported as geostatistical areas in census publications. Furthermore, because urban areas are continuously built-up areas and unincorporated places are clusters of dwellings, it is difficult to accurately and consistently identify more than one unincorporated place in an urban area. For a complete list of urban areas in each province and territory, users should consult those publications providing population and dwelling counts (Catalogue Nos. 92-109 to 92-120, Table 12).

Some Indian reserves and Indian settlements were incompletely enumerated (see "Special Notes"). These Indian reserves and settlements are identified wherever they appear in the tables.

## Symbols

The following standard symbols are used in Statistics Canada publications:

- .. figures not available
- ... figures not appropriate or not applicable

être considérées avec discernement. Il n'est donc pas recommandé de comparer les LNC et leurs chiffres de population en utilisant des données de différents recensements.

Pour que la méthode d'identification et de déclaration des LNC soit la plus uniforme possible, les recenseurs ont reçu pour instruction de relever tous les groupes d'au moins cinq logements occupés en permanence, connus localement sous un nom précis, mais n'ayant pas d'administration locale. Pour les aider dans leur travail, on a fourni à chacun des recenseurs la liste des LNC se trouvant dans son secteur de dénombrement au dernier recensement. À partir de cette liste, le recenseur procède aux ajouts ou aux suppressions nécessaires d'après les données recueillies lors du dénombrement. Il se peut que les noms des localités non constituées définies par le recensement ne soient pas les mêmes que ceux reconnus officiellement par les autorités provinciales ou territoriales ou par le Comité permanent canadien des noms géographiques.

Les localités non constituées ne sont pas présentées si elles sont situées dans une région définie par le recensement comme étant une région urbaine. La raison en est que les régions urbaines, telles qu'elles sont définies par le recensement, sont elles-mêmes déclarées comme étant des unités géostatistiques dans les publications du recensement. De plus, étant donné que les régions urbaines représentent des zones qui sont constamment bâties en continu et que les localités non constituées sont des groupes de logements, il est difficile de définir de façon exacte et uniforme plus d'une localité non constituée dans une région urbaine. Pour une liste complète des régions urbaines de chaque province et territoire, les utilisateurs devraient consulter les publications qui fournissent les chiffres de population et des logements (nos 92-109 à 92-120 au catalogue, tableau 12).

Certaines réserves indiennes et établissements indiens ont été partiellement dénombrés (voir "Notes spéciales"). Ces réserves et ces établissements sont signalés partout où ils figurent dans les tableaux.

## Signes conventionnels

Les signes conventionnels suivants sont employés uniformément dans les publications de Statistique Canada:

- .. nombres non disponibles
- ... n'ayant pas lieu de figurer

- nil or zero
- amount too small to be expressed

- néant ou zéro
- nombres infimes

## 1986 Census Products and Services

### Overview

The 1986 Census product line is designed to serve the diverse needs of our users. Using as a base the most demanded publications of past censuses, a full series of data, reference and analytical publications will be offered.

For the first time in 1986, a semi-custom product service will be available. This service allows users to choose from a selection of popular tables that feature most census characteristics such as age, sex, ethnic origin, occupation, etc., and identify their own specific geographic area of interest.

Custom data products remain our speciality. Customers may define their own parameters on data characteristics and geography (including user-defined areas) with the help of professional data consultants and systems people who are available to assist users in unravelling the technicalities of the census data base. Let Statistics Canada help you decide which product best suits your needs.

Further details on the products and services available from the census are contained in the 1986 Census Products and Services, Final Edition (Catalogue No. 99-103E).

### Reference Products

Users who may require assistance in the understanding and interpretation of the data should refer to the 1986 Census Dictionary (Catalogue No. 99-101E). This publication provides a range of definitions for all variables and terms used in the 1986 Census data products.

Users should contact their nearest Statistics Canada Regional Office for details. Addresses and telephone numbers are listed on page xxix.

## Produits et services du recensement de 1986

### Aperçu

La gamme des produits du recensement de 1986 doit répondre aux besoins variés de nos utilisateurs. En fonction des publications les plus populaires des derniers recensements, nous offrirons une série complète de données, de documents de référence et d'ouvrages analytiques.

Pour la première fois, nous offrirons en 1986 un service de produits semi-personnalisés. Ce service permet aux utilisateurs de choisir parmi des tableaux populaires contenant la plupart des caractéristiques du recensement, comme l'âge, le sexe, l'origine ethnique, la profession, etc., et de déterminer la région géographique qui les intéresse.

Les produits de données personnalisés demeurent notre spécialité. Les clients peuvent définir leurs propres paramètres relatifs aux caractéristiques et aux régions géographiques visées par les données (y compris les régions déterminées par l'utilisateur), de concert avec les conseillers en données professionnels et les analystes de systèmes qui sont à leur disposition pour les aider à éclaircir les aspects techniques de la base de données du recensement. Laissez Statistique Canada vous aider à déterminer le produit qui répond le mieux à vos besoins.

Vous trouverez des renseignements supplémentaires sur les produits et services du recensement dans la publication Produits et services du recensement de 1986, version définitive (n° 99-103F au catalogue).

### Produits de référence

Les utilisateurs qui auraient besoin d'aide pour comprendre et interpréter les données peuvent consulter le Dictionnaire du recensement de 1986 (n° 99-101F au catalogue). Cette publication offre une définition de toutes les variables et de tous les termes utilisés dans les produits de données du recensement de 1986.

Pour obtenir de plus amples renseignements, les utilisateurs n'ont qu'à communiquer avec le bureau régional de Statistique Canada le plus près. Les adresses et numéros de téléphone des bureaux régionaux figurent à la page xlvii.

**TABLES**

-

**TABLEAUX**



Manitoba





Table 1. Census Subdivisions and Unincorporated Places - Population and Geographic Location, 1986

Tableau 1. Subdivisions de recensement et localités non constituées - Population et localisation géographique, 1986

Alphabetical Listing - Liste alphabétique

Province : Manitoba

Place Name - Nom de localité	T.R.M.	Type - Genre	SGC Codes CGT				LAT.	LONG.	NTS - SNRC	G86	1986 Pop.	EA - SD	Population			
			CD - DR	CSD - SDR	CCS - SRU	CMA/CA - RMR/AR							1986 Pop.	EA - SD	Part	Total
Aghaming	26 9 E1	PL	46	19 045	045	5111	9617	62P/01		15	006428	15	15			
Albert		RM	46	05 058	058	4930	10059	62F/07		604						
Albert Beach	19 7 E1	PL	46	01 071	071	5037	9632	62I/10		32	007002	32	336			
Alexander		LGD	46	01 071	071	5032	9611	62I/09		2,153						
Alexander	10 21 W1	PL	46	07 057	057	4950	10018	62F/16		318	001256	318	478			
Alonsa		LGD	46	17 026	026	5103	9912	62O/03		2,330						
Alonsa	21 11 W1	PL	46	17 026	026	5049	9851	62J/15		130	003017	130	392			
Altamont	5 8 W1	PL	46	04 063	063	4924	9829	62G/08		79	004261	79	185			
Altona		T	46	03 040	036	4900	9734	62H/04		2,958						
Amaranth	19 10 W1	PL	46	17 026	026	5037	9841	62J/10		292	003014	292	489			
Anama Bay	34 5 W1	PL	46	19 045	045	5157	9805	62O/16		34	007425	34	34			
Angusville	20 26 W1	PL	46	16 019	019	5043	10101	62K/11		141	005364	141	242			
Anola	10 7 E1	PL	46	12 047	047	4951	9634	62H/15	13	196	006213	34	579			
Anola	11 7 E1	PL	46	12 047	047	602	...	...		...	006214	2	719			
Anola	10 6 E1	PL	46	12 047	047	602	...	...		...	006215	118	612			
Anola	11 6 E1	PL	46	12 047	047	602	...	...		...	006257	42	519			
Arborg		VL	46	18 074	071	5050	9713	62I/14		1,018						
Archie		RM	46	15 046	046	5017	10121	62K/06		578						
Arden	15 14 W1	PL	46	08 054	054	5016	9918	62J/06		171	003008	171	382			
Argyle	14 1 E1	PL	46	14 036	036	5011	9726	62I/03		61	007157	61	518			
Argyle		RM	46	04 057	057	4923	9915	62G/06		1,452						
Armstrong		LGD	46	18 037	037	5038	9713	62I/11		2,039						
Arnaut	3 3 E1	PL	46	02 025	025	4915	9702	62H/03		69	006107	69	279			
Arnes	21 4 E1	PL	46	18 031	031	5045	9701	62I/14		25	007255	25	481			
Arrow River	13 25 W1	PL	46	15 041	041	5091	10049	62K/02		11	005311	11	218			
Arthur		RM	46	05 050	050	4919	10058	62F/07		731						
Ashern	25 7 W1	PL	46	18 057	057	5111	9821	62O/01		620	007309	620	665			
Ashville	25 21 W1	PL	46	17 053	053	5111	10018	62N/01		25	003123	25	182			
Aspen Park	19 4 E1	PL	46	18 031	031	5038	9703	62I/11		245	007252	245	256			
Aubigny	6 2 E1	PL	46	03 065	065	4925	9712	62H/06		90	006168	90	254			
Auglen Subdivision	16 13 E1	PL	46	01 071	071	5021	9544	52L/05		32	006365	32	142			
Austin	11 11 W1	PL	46	08 045	045	4958	9857	62G/15		425	005064	425	462			
Bacon Ridge	23 12 W1	PL	46	17 026	026	5103	9912	62O/03		200	003019	200	535			
Baden	44 26 W1	PL	46	19 045	045	5249	10125	63C/14		59	003363	59	85			
Bagot	11 9 W1	PL	46	08 045	045	4959	9838	62G/15		55	005067	55	373			
Baldur	5 14 W1	PL	46	04 057	057	4923	9915	62G/06		376	004408	376	399			
Belmoral	15 2 E1	PL	46	14 036	036	5016	9717	62I/06		115	007159	61	489			
Belmoral	15 1 E1	PL	46	14 036	036	...	...	...		...	007201	54	342			
Barrows	44 28 W1	PL	46	19 045	045	5250	10126	63C/14		159	003371	159	159			
Basswood	15 19 W1	PL	46	15 027	027	5018	10003	62K/08		60	005256	60	249			
Batchelor Subdivision	55 26 W1	PL	46	21 041	078	5343	10114	63F/11		89	002101	89	463			
Bay Shore Heights	21 4 E1	PL	46	18 031	031	5045	9701	62I/14		9	007255	9	481			
Beaonia	17 7 E1	PL	46	13 056	056	5022	9629	62I/08		33	007016	33	621			
Beausejour		T	46	12 056	052	5000	9631	62I/02		2,535						
Belair	19 7 E1	PL	46	01 071	071	5037	9632	62I/10		47	007002	47	336			
Bellsite	42 26 W1	PL	46	20 055	055	5234	10104	63C/11		74	003321	74	165			
Belmont	5 15 W1	PL	46	05 076	076	4924	9928	62G/06		283	004410	283	291			
Benito		VL	46	20 043	041	5151	10133	62N/13		451						
Berens River	39 4 E1	PL	46	19 045	045	5221	9701	63A		160	006411	160	160			
Berens River 13		R	46	19 077	045	5220	9659	63A		803						
Beresford	9 21 W1	PL	46	07 057	057	4945	10017	62F/09		20	001257	20	270			
Berry Bay	57 17 W1	PL	46	21 071	078	5446	10005	63K		50	002066	50	65			
Bethany	15 17 W1	PL	46	15 073	073	5018	9945	62J/05		47	005215	47	201			
Betula Lake	13 14 E1	PL	46	01 094	094	5007	9538	52L/04		4	006351	4	102			
Beulah	15 26 W1	PL	46	15 041	041	5016	10058	62K/07		26	005313	26	320			
Bield	26 27 W1	PL	46	16 045	045	5112	10110	62N/03		18	003176	18	320			
Bifrost		RM	46	18 071	071	5055	9718	62I/14		2,728						
Big Eddy	56 26 W1	PL	46	21 041	078	5351	10117	63F/14		144	002060	144	150			
Big Whiteshell Lake	13 16 E1	PL	46	01 094	094	5007	9538	52L/04		7	006351	7	102			
Binscarth		VL	46	16 029	024	5031	10117	62K/11		486						
Birch River	39 26 W1	PL	46	20 055	055	5220	10103	63C/06		509	003318	33	298			
Birch River	39 26 W1	PL	46	20 055	055	...	...	...		...	003319	476	476			
Bird River	17 13 E1	PL	46	01 071	071	5021	9544	52L/05		12	006365	12	142			
Birdtail Creek 57		R	46	15 042	041	5011	10109	62K/06		207						
Birnie	16 15 W1	PL	46	15 078	078	5026	9928	62J/06		63	005211	63	477			
Birtle		RM	46	15 055	055	5028	10104	62K/06		1,015						
Birtle		T	46	15 057	055	5021	10103	62K/06		850						
Bissett	24 13 E1	PL	46	19 045	045	5058	9539	52L		140	006406	2	6			
Bissett	24 13 E1	PL	46	19 045	045	...	...	...		...	006427	138	138			

&lt; - In - Dens.

= - See - Voir.

¶ - Incompletely enumerated Indian reserve or Indian settlement (see Special Notes). - Réserve indienne ou établissement indien partiellement dénombré (voir Notes spéciales).

Table 1. Census Subdivisions and Unincorporated Places - Population and Geographic Location, 1986

Tableau 1. Subdivisions de recensement et localités non constituées - Population et localisation géographique, 1986

Alphabetical Listing - Liste alphabétique

Province : Manitoba

Place Name Nom de localité	T.R.M.	Type Genre	SGC Codes CGT				LAT.	LONG.	NTS SNRC	G85	1986 Pop.	EA SD	Population	
			CD PROV	CSD SDR	CCS SRU	CMA/CA RMR/AR							Part	Total
Black River 9		R	46	19	054	045	5050	9619	621/16		251			
Blanshard		RM	46	15	033	033	5071	10025	62K/01		714			
Bloodvein River 12		R	46	19	052	045	5140	9641	62P		419			
Blumenfeld	1 4 W1	PL	46	03	047	047	4904	9757	62H/04		168	004056	168	741
Blumenort	1 2 W1	PL	46	03	036	036	4903	9740	62H/04		107	004006	107	351
Blumenort	7 6 E1	PL	46	02	041	041	4936	9642	62H/10		488	006158	488	523
Boissevain		T	46	05	033	031	4911	10004	62F/01		1,572			
Boulton		RM	46	16	042	042	5059	10114	62K/14		459			
Bowsman		VL	46	20	052	041	5211	10112	63C/03		429			
Bradwardine	12 22 W1	PL	46	07	075	075	5011	10027	62K/01		31	005158	31	138
Brandon		C	46	07	062	060	4950	9953	62G/13		38,708			
Brenda		RM	46	05	043	043	4914	10038	62F/02		806			
Brereton Lake	11 15 E1	PL	46	01	094	094	5007	9538	52L/04		8	006351	8	102
Briggs Spur	36 23 W1	PL	46	20	032	032	5241	10039	63C/02		27	003308	27	192
Broad Valley	23 2 W1	PL	46	18	068	068	5059	9739	62I/13		49	007366	49	146
Brochet	103 26 W1	PL	46	23	062	062	5753	10140	64 SW		320	002316	320	320
Brochet 197		R	46	23	065	062	5751	10134	64 SW		251			
Brokenhead		RM	46	12	052	052	4959	9634	62H/15		3,175			
Brokenhead 4		R	46	13	062	056	5020	9637	62I/07		144			
Brookdale	12 16 W1	PL	46	07	065	065	4956	9935	62G/13		79	005106	79	283
Brunkild	7 1 W1	PL	46	10	035	035	4935	9733	62H/12		88	004155	88	310
Bruxelles	6 11 W1	PL	46	04	063	063	4930	9856	62G/07		43	004404	43	391
Buffalo Point 36		R	46	01	070	094	4900	9514	52E/03		21			
Caddy Lake	9 17 E1	PL	46	01	094	094	4943	9519	52E/11		18	005002	6	395
Caddy Lake	10 17 E1	PL	46	01	094	094	...	...	...		...	006351	12	102
Cameron		RM	46	05	061	061	4931	10043	62F/10		613			
Camp Arnes	21 4 E1	PL	46	18	031	031	5045	9701	62I/14		24	007255	24	481
Camp Morton	20 4 E1	PL	46	18	031	031	5045	9701	62I/14		42	007255	42	481
Campbell's Trailer Court	10 18 W1	PL	46	07	060	060	4952	9953	62G/13		219	001111	219	273
Camperville	35 19 W1	PL	46	19	045	045	5159	10009	62N/16		588	003302	576	576
Camperville	35 19 W1	PL	46	19	045	045	...	...	...		...	003322	12	12
Carberry		T	46	07	068	065	4950	9922	62G/14		1,544			
Cardale	14 21 W1	PL	46	15	033	033	5071	10016	62K/01		39	005167	39	231
Cardinal	6 9 W1	PL	46	04	063	063	4930	9831	62G/07		19	004262	19	359
Carey	5 4 E1	PL	46	02	032	032	4925	9700	62H/06		16	006117	3	360
Carey	5 3 E1	PL	46	02	032	032	...	...	...		...	006163	2	159
Carey	6 4 E1	PL	46	02	032	032	...	...	...		...	006164	11	575
Carlourie	3 4 E1	PL	46	02	025	025	4915	9702	62H/03		28	006107	28	279
Carman		T	46	03	074	072	4930	9801	62G/09		2,500			
Carrick	3 11 E1	PL	46	01	039	039	4911	9558	52E/04		10	006009	10	253
Carroll	7 19 W1	PL	46	07	045	045	4937	9959	62G/12		41	001104	41	515
Cartier		RM	46	10	043	043	4957	9749	62H/13		2,924			
Cartwright		VL	46	04	053	051	4900	9920	62G/03		388			
Chater	10 18 W1	PL	46	07	060	060	4950	9946	62G/13		54	001106	54	352
Chatfield	21 1 W1	PL	46	18	037	037	5048	9734	62I/13		20	007263	20	113
Chemawawin 2		R	46	21	029	078	5306	9948	63G		441			
Chortitz	2 4 W1	PL	46	03	047	047	4907	9756	62H/04		201	004057	60	509
Chortitz	2 4 W1	PL	46	03	047	047	...	...	...		...	004058	141	645
Churchill		LGD	46	23	056	062	5846	9410	54 NW		1,217			
Churchill	112 20 E1	PL	46	23	062	062	5701	9240	54 SW		1,109	002253	4	59
Churchill	112 20 E1	PL	46	23	056	062	...	...	...		...	002262	418	418
Churchill	112 20 E1	PL	46	23	056	062	...	...	...		...	002263	235	235
Churchill	112 20 E1	PL	46	23	056	062	...	...	...		...	002264	233	233
Churchill	112 20 E1	PL	46	23	056	062	...	...	...		...	002273	219	219
Churchill 1		R	46	23	058	062	5840	9829	64 NE		218			
Clandeboye	15 4 E1	PL	46	13	043	043	5014	9659	62I/02		167	007102	167	680
Clanwilliam	16 17 W1	PL	46	15	073	073	5022	9945	62J/05		80	005216	46	213
Clanwilliam	16 18 W1	PL	46	15	073	073	...	...	...		...	005220	34	287
Clanwilliam		RM	46	15	091	091	5030	9953	62J/12		515			
Clearwater	2 12 W1	PL	46	04	039	039	4908	9901	62G/03		89	004356	89	311
Clearwater Lake	58 25 W1	PL	46	21	078	078	5422	10109	63K		130	002054	130	325
Cloverleaf	12 7 E1	PL	46	12	052	052	4959	9634	62H/15		29	006251	29	610
Coldwell		RM	46	18	044	044	5042	9802	62J/09		1,475			
Consol (Carrot Valley)		LGD	46	21	041	078	5350	10107	63F/14		1,940			
Consol (Cranberry Portage)		LGD	46	21	057	078	5435	10122	63K		891			
Consol (Wanless)		LGD	46	21	053	078	5411	10122	63K		276			
Cooks Creek	12 5 E1	PL	46	12	047	047	5000	9649	62I/02	13	22	006265	10	486
Cooks Creek	12 5 E1	PL	46	12	047	047	...	...	...		...	006268	12	761
Cormorant	60 21 W1	PL	46	21	078	078	5413	10038	63K		447	002077	447	447

< - In - Dans.

= - See - Voir.

\* - Incompletely enumerated Indian reserve or Indian settlement (see Special Notes). - Réserve indienne ou établissement indien partiellement dénombré (voir Notes spéciales).

Table 1. Census Subdivisions and Unincorporated Places - Population and Geographic Location, 1986

Tableau 1. Subdivisions de recensement et localités non constituées - Population et localisation géographique, 1986

Alphabetical Listing - Liste alphabétique

Province : Manitoba

Place Name Nom de localité	T.R.M.	Type Genre	SGC Codes CGT				LAT.	LONG.	NTS SNRC	G85	1986 Pop.	EA SD	Population	
			PROV	CD DR	CSD SDR	CCS SRU							CMA/CA RMR/AR	Part
Cornwallis		RM	46	07	060	060	4949	9939	62G/13		4,243			
Cottonwood Acres	10 17 W1	PL	46	07	060	060	4950	9940	62G/13		189	001120	189	594
Coulter	2 27 W1	PL	46	05	050	050	4961	10057	62F/02		20	001067	20	173
Cowan	35 23 W1	PL	46	20	032	032	5241	10039	63C/02		55	003308	55	192
Cranberry Portage	64 26 W1	PL	46	21	057	078	5435	10122	63K		849	002169	828	870
Cranberry Portage	64 27 W1	PL	46	21	057	078	....	....	....		....	002170	21	21
Crandall	13 25 W1	PL	46	15	041	041	5091	10049	62K/02		41	005311	41	218
Crane River	29 13 W1	PL	46	19	045	045	5131	9917	62O/11		209	003373	209	253
Crane River 51 ¶		R	46	19	068	045	5130	9914	62O/11		....			
Creng's Trailer Court	10 17 W1	PL	46	07	060	060	4950	9940	62G/13		15	001120	15	594
Cromer	9 28 W1	PL	46	06	023	023	4946	10118	62F/14		28	001258	28	197
Cross Lake	65 3 W1	PL	46	22	046	046	5437	9746	63I		580	002020	580	580
Cross Lake 19		R	46	22	051	046	5430	9749	63I		1,087			
Cross Lake 19A		R	46	22	052	046	5430	9747	63I		698			
Cross Lake 19B		R	46	22	053	046	5430	9745	63I		-			
Cross Lake 19C		R	46	22	054	046	5430	9747	63I		-			
Crystal City		VL	46	04	046	039	4900	9857	62G/02		487			
Cypress River	7 12 W1	PL	46	08	042	042	4934	9900	62G/11		265	004416	265	392
Dacotah	10 2 W1	PL	46	10	043	043	4952	9739	62H/13		20	004152	20	489
Dakota Plains 6A ¶		R	46	09	026	024	4940	9831	62G/15		....			
Dakota Tipi 1 ¶		R	46	09	027	024	4950	9822	62G/16		....			
Dallas	28 1 W1	PL	46	19	045	045	5124	9729	62P/06		16	007384	16	16
Daly		RM	46	07	075	075	4956	10017	62F/16		877			
Darlingford	3 7 W1	PL	46	04	033	033	4912	9819	62G/01		177	004313	177	334
Dauphin		RM	46	17	048	048	5151	10003	62N/01		2,854			
Dauphin		T	46	17	050	048	5191	10002	62N/01		8,875			
Dauphin Beach	25 17 W1	PL	46	17	045	045	5107	9949	62O/04		58	003063	58	269
Dauphin River 48A ¶		R	46	19	062	045	5150	9803	62O/16		....			
Davidson's Trailer Court	15 11 E1	PL	46	01	057	057	5017	9604	62I/08		13	006359	13	458
Dawson Bay	46 25 W1	PL	46	19	045	045	5258	10059	63C/15		40	003384	40	40
Dawson Bay 65A		R	46	19	072	045	5241	10041	63C/10		296			
De Salaberry		RM	46	02	032	032	4919	9558	62H/07		2,851			
Decker	15 24 W1	PL	46	15	036	036	5016	10040	62K/07		31	005310	31	231
Deerhorn	21 5 W1	PL	46	18	052	052	5047	9803	62J/16		18	007302	18	295
Delorsaine		T	46	05	039	037	4911	10029	62F/01		1,134			
Delta	14 7 W1	PL	46	09	024	024	5007	9828	62J/01		54	005025	54	287
Division No. 1, Unorganized		UNO	46	01	094	094	5034	9613	62I/09		1,473			
Division No. 17, Unorganized		UNO	46	17	092	092	5047	10012	62K/16		111			
Division No. 18, Unorganized, East Part		UNO	46	18	091	091	5100	9643	62P/02		45			
Division No. 18, Unorganized, West Part		UNO	46	18	093	093	5100	9849	62O/02		-			
Division No. 19, Unorganized		UNO	46	19	045	045	5159	10009	62N/16		3,760			
Division No. 20, Unorganized, North Part		UNO	46	20	069	069	5231	10113	63C/11		-			
Division No. 20, Unorganized, South Part		UNO	46	20	066	066	5141	10053	62N/15		1			
Division No. 21, Unorganized		UNO	46	21	078	078	5342	10021	63F		2,195			
Division No. 22, Unorganized		UNO	46	22	046	046	5437	9746	63I		2,430			
Division No. 23, Unorganized		UNO	46	23	062	062	5753	10140	64 SW		379			
Dog Creek 46		R	46	18	055	052	5050	9835	62J/15		489			
Domain	7 2 E1	PL	46	10	035	035	4934	9720	62H/11		81	004154	81	288
Dominion City	2 3 E1	PL	46	02	025	025	4908	9709	62H/03		394	006108	394	394
Dorothy Lake	13 14 E1	PL	46	01	094	094	5007	9538	52L/04		9	006351	9	102
Douglas	11 17 W1	PL	46	07	071	060	4954	9943	62G/13		140	005110	140	329
Dropmore	23 29 W1	PL	46	16	040	040	5059	10125	62K/14		13	003222	13	182
Duck Bay	37 19 W1	PL	46	19	045	045	5211	10009	63C/01		559	003361	559	563
Dufferin		RM	46	03	072	072	4930	9810	62G/08		2,622			
Dufour Trailer Court	18 10 E1	PL	46	01	071	071	5031	9558	52L/12		97	006366	97	501
Dufresne	9 6 E1	PL	46	02	069	069	4945	9640	62H/10	13	19	006322	19	603
Dufrost	5 3 E1	PL	46	02	032	032	4920	9709	62H/06		34	006163	34	159
Dugald	10 5 E1	PL	46	12	047	047	4950	9652	62H/15	13	405	006216	107	433
Dugald	10 5 E1	PL	46	12	047	047	602	....	....		....	006220	263	267
Dugald	11 5 E1	PL	46	12	047	047	602	....	....		....	006259	35	476
Dunnottar		VL	46	13	049	043	5020	9657	62I/07		262			
Dunrea	5 17 W1	PL	46	05	070	070	4924	9942	62G/05		137	001017	137	551
Durban	34 29 W1	PL	46	20	041	041	5156	10127	62N/14		55	003254	55	226
East Braintree	7 14 E1	PL	46	01	043	043	4937	9537	52E/12		16	006301	16	308
East Selkirk	13 5 E1	PL	46	13	056	056	5008	9651	62I/02		527	007010	527	534
East St. Paul		RM	46	13	032	032	4950	9703	62H/14		4,385			
Easterville	48 17 W1	PL	46	21	029	078	5306	9948	63G		675	007423	441	441
Easterville	48 17 W1	PL	46	21	078	078	....	....	....		....	007427	234	234
Ebb and Flow 52 ¶		R	46	17	029	026	5100	9900	62O/03		....			

< - In - Dans.

= - See - Voir.

¶ - Incompletely enumerated Indian reserve or Indian settlement (see Special Notes). - Réserve indienne ou établissement indien partiellement dénombré (voir Notes spéciales).

Table 1. Census Subdivisions and Unincorporated Places - Population and Geographic Location, 1986

Tableau 1. Subdivisions de recensement et localités non constituées - Population et localisation géographique, 1986

Alphabetical Listing - Liste alphabétique

Province : Manitoba

Place Name Nom de localité	T.R.M.	Type Genre	SGC Codes CGT				LAT.	LONG.	NTS SNRC	G86	1986 Pop.	EA SD	Population	
			CD PROV	CSD SDR	CCS SRU	CMA/CA RMR/AR							Part	Total
Eclipse	25 18 W1	PL	46	17	048	048	5105	9955	620/04	162	003102	139	270	
Eclipse	25 18 W1	PL	46	17	048	048	...	...	...	...	003106	23	204	
Eddystone	24 13 W1	PL	46	17	026	026	5103	9912	620/03	31	003019	31	535	
Eden	16 15 W1	PL	46	15	078	078	5026	9928	62J/06	101	005211	101	477	
Edrans	12 13 W1	PL	46	07	065	065	4953	9910	62G/14	25	005102	25	419	
Edward		RM	46	05	055	055	4981	10112	62F/03	896				
Edwin	11 8 W1	PL	46	09	024	024	4954	9830	62G/15	24	005052	24	304	
Elgin	6 21 W1	PL	46	05	067	067	4927	10016	62F/08	153	001101	153	306	
Elie	11 3 W1	PL	46	10	043	043	4954	9746	62H/13	412	004164	412	450	
Elkhorn		VL	46	06	030	028	4951	10114	62F/14	534				
Ellice		RM	46	15	048	048	5021	10115	62K/06	512				
Elm Creek	8 4 W1	PL	46	09	017	017	4941	9759	62H/12	319	004205	319	353	
Elma	10 12 E1	PL	46	01	046	046	4953	9604	62H/16	81	006306	81	397	
Elphinstone	18 21 W1	PL	46	15	064	064	5031	10019	62K/09	213	005264	213	229	
Elton		RM	46	07	071	060	4956	10001	62F/16	1,363				
Elva	3 27 W1	PL	46	05	050	050	4913	10105	62F/03	35	001068	35	195	
Emerson		T	46	03	033	030	4900	9711	62H/03	725				
Erickson		VL	46	15	093	091	5030	9955	62J/05	565				
Eriksdale	22 5 W1	PL	46	18	052	052	5052	9807	62J/16	387	007303	387	502	
Eriksdale		RM	46	18	052	052	5052	9807	62J/16	1,045				
Erinview	16 1 W1	PL	46	14	031	031	5020	9730	62I/05	6	007203	6	542	
Ethelbert		RM	46	17	063	063	5127	10021	62N/08	673				
Ethelbert		VL	46	17	067	063	5131	10023	62N/09	411				
Fairfax	5 20 W1	PL	46	05	067	067	4926	10008	62F/08	31	001020	31	259	
Fairford 50		R	46	18	067	060	5130	9837	620/10	500				
Falcon Lake	8 16 E1	PL	46	01	094	094	4943	9519	52E/11	114	006002	114	395	
Falcon Trailer Village	8 16 E1	PL	46	01	094	094	4943	9519	52E/11	70	006002	70	395	
Faloma	9 17 E1	PL	46	01	094	094	4943	9519	52E/11	11	006002	11	395	
Fannystelle	9 3 W1	PL	46	09	017	017	4944	9747	62H/12	81	004153	81	289	
Fisher		LGD	46	18	068	068	5105	9738	62P/04	2,256				
Fisher Bay	29 2 E1	PL	46	19	045	045	5129	9718	62P/06	57	007379	57	57	
Fisher Branch	24 2 W1	PL	46	18	068	068	5105	9738	62P/04	429	007368	429	473	
Fisher River 44		R	46	19	056	045	5120	9722	62P/06	763				
Fisher River 44A		R	46	19	058	045	5120	9731	62P/05	7				
Flin Flon (Part)		C	46	21	064	078	5441	10151	63K	7,243				
Forest Grove Trailer Court	60 27 W1	PL	46	21	053	078	5411	10122	63K	70	002061	70	276	
Fork River	29 19 W1	PL	46	17	071	071	5130	10003	62N/08	75	003204	75	208	
Forrest Station	11 18 W1	PL	46	07	071	060	4955	9952	62G/13	72	005151	41	274	
Forrest Station	11 19 W1	PL	46	07	071	060	...	...	...	...	005152	31	407	
Fort Alexander 3 #		R	46	19	050	045	5030	9616	62I/09	...				
Fort Island	57 3 W1	PL	46	22	058	046	5357	9748	63H	185	002023	185	605	
Fortier	11 4 W1	PL	46	09	024	024	4957	9756	62H/13	21	004215	21	273	
Fox Lake No. 2		R	46	23	027	062	5630	9412	54 SW	156				
Foxwarren	18 27 W1	PL	46	15	055	055	5032	10110	62K/11	158	005329	158	206	
Franklin	15 16 W1	PL	46	15	078	078	5018	9932	62J/05	30	005208	30	386	
Franklin		RM	46	02	025	025	4908	9709	62H/03	1,835				
Fraserwood	19 2 E1	PL	46	18	037	037	5038	9713	62I/11	90	007260	90	380	
Friedensfeld	1 4 W1	PL	46	03	047	047	4904	9757	62H/04	39	004056	39	741	
Friedensruh	2 4 W1	PL	46	03	047	047	4907	9756	62H/04	72	004057	22	509	
Friedensruh	2 4 W1	PL	46	03	047	047	...	...	...	...	004058	50	645	
Gambler 63		R	46	16	025	024	5031	10122	62K/11	21				
Garden Hill	56 19 E1	PL	46	22	048	046	5354	9440	53E	567	002012	518	518	
Garden Hill	56 19 E1	PL	46	22	046	046	...	...	...	...	002026	49	49	
Gardenton	1 6 E1	PL	46	01	035	035	4905	9642	62H/02	59	006013	56	216	
Gardenton	2 6 E1	PL	46	01	035	035	...	...	...	...	006017	3	234	
Garland	31 22 W1	PL	46	17	063	063	5139	10029	62N/09	30	003301	30	181	
Garson		VL	46	12	058	052	5000	9642	62I/02	313				
Gilbert Plains		RM	46	17	053	053	5110	10031	62N/02	1,270				
Gilbert Plains		VL	46	17	055	053	5191	10029	62N/01	816				
Gillam		LGD	46	23	022	062	5621	9443	54 SW	1,909				
Gillam		S-E	46	23	025	062	5620	9441	54 SW	-				
Gimli		RM	46	18	031	031	5032	9702	62I/11	2,458				
Gimli		T	46	18	033	031	5030	9700	62I/10	1,681				
Giroux	7 7 E1	PL	46	02	057	057	4935	9633	62H/10	106	006152	61	387	
Giroux	7 7 E1	PL	46	02	057	057	...	...	...	...	006154	45	1151	
Gladstone		T	46	08	061	059	5010	9857	62J/02	951				
Glass	10 6 E1	PL	46	12	047	047	4951	9643	62H/15	22	006215	22	612	
Glen Bay	20 4 E1	PL	46	18	031	031	5045	9701	62I/14	8	007255	8	481	
Glenboro		VL	46	07	041	038	4930	9917	62G/11	719				

< - In - Dans.  
= - See - Voir.

# - Incompletely enumerated Indian reserve or Indian settlement (see Special Notes). - Réserve indienne ou établissement indien partiellement dénombré (voir Notes spéciales).

Table 1. Census Subdivisions and Unincorporated Places - Population and Geographic Location, 1986

Tableau 1. Subdivisions de recensement et localités non constituées - Population et localisation géographique, 1986

Alphabetical Listing - Liste alphabétique

Province : Manitoba

Place Name Nom de localité	T.R.M.	Type Genre	SGC Codes CGT					LAT.	LONG.	NTS SNRC	G86	1986 Pop.	EA SD	Population			
			PROV	CD DR	CSD SDR	CCS SRU	CMA/CA RMR/AR							1986 Pop.	EA SD	Part	Total
Glenella	18 13 W1	PL	46	08	072	072	5033	9911	62J/11		144	003011	144	254			
Glenella		RM	46	08	072	072	5033	9901	62J/11		714						
Glenlea	8 3 W1	PL	46	02	075	075	602	4941	9708	62H/11	13	30	004152	30	448		
Glenora	3 13 W1	PL	46	04	057	057		4915	9909	62G/03		58	004367	58	255		
Glenorchie Trailer Park	11 1 W1	PL	46	10	043	043		4951	9729	62H/14		129	004161	129	660		
Glenwood		RM	46	07	051	051		4935	10013	62F/09		708					
Glenwood Trailer Court	8 21 W1	PL	46	07	051	051		4935	10013	62F/09		20	001114	20	272		
Gnadenfeld	1 1 W1	PL	46	03	036	036		4903	9732	62H/04		22	004005	22	450		
Gnadenenthal	2 3 W1	PL	46	03	036	036		4907	9748	62H/04		131	004008	131	492		
God's Lake 23		R	46	22	049	046		5430	9427	53L		867					
God's River		S-E	46	22	055	046		5450	9405	53L		300					
Gods Lake Narrows	64 20 E1	PL	46	22	046	046		5433	9429	53L		116	002028	116	116		
Gods River	67 23 E1	PL	46	22	055	046		5450	9405	53L		300	002029	300	300		
Gonor	13 4 E1	PL	46	13	056	056		5004	9657	62I/02		294	007007	294	559		
Goodlands	2 24 W1	PL	46	05	043	043		4961	10036	62F/02		87	001060	87	243		
Gordon	12 1 E1	PL	46	14	015	015	602	5001	9724	62I/03	13	27	007062	27	586		
Grahamdale		LGD	46	18	060	060		5118	9824	620/08		2,207					
Grahamdale	28 8 W1	PL	46	18	060	060		5125	9834	620/07		33	007316	33	300		
Grand Beach Provincial Park	18 7 E1	PL	46	13	056	056		5033	9637	62I/10		17	007017	17	52		
Grand Marais	18 7 E1	PL	46	13	056	056		5022	9629	62I/08		204	007016	173	621		
Grand Marais	18 7 E1	PL	46	13	056	056		.....	.....	.....		.....	007017	31	52		
Grand Rapids		LGD	46	21	025	078		5310	9916	63G		625					
Grand Rapids 33		R	46	21	027	078		5310	9914	63G		318					
Grande Pointe	9 4 E1	PL	46	02	075	075	602	4944	9701	62H/11	13	376	006212	376	572		
Grandview		RM	46	17	057	057		5151	10046	62N/02		1,202					
Grandview		T	46	17	060	057		5111	10042	62N/02		941					
Grenville Lake		S-E	46	23	039	062		5611	10034	64 SW		51					
Gray Development	10 19 W1	PL	46	07	060	060		4948	9952	62G/13		72	001112	72	484		
Graysville	6 6 W1	PL	46	03	072	072		4930	9810	62G/08		39	004260	39	607		
Great Falls	17 11 E1	PL	46	01	071	071		5027	9601	62I/08		256	006367	256	454		
Greenland	8 6 E1	PL	46	02	057	057		4938	9644	62H/10		30	006201	30	636		
Gretna		VL	46	03	038	036		4900	9734	62H/04		503					
Grey		RM	46	09	017	017		4941	9759	62H/12		2,195					
Griswold	9 23 W1	PL	46	06	015	015		4946	10030	62F/15		69	001260	69	280		
Grosse Isle	12 1 E1	PL	46	14	015	015	602	5001	9724	62I/03	13	183	007062	74	585		
Grosse Isle	13 1 E1	PL	46	14	036	036		.....	.....	.....		.....	007156	109	609		
Grunthal	5 5 E1	PL	46	02	041	041		4924	9651	62H/07		639	006113	639	639		
Gull Lake	16 7 E1	PL	46	13	056	056		5022	9629	62I/08		16	007016	16	621		
Gunton	15 2 E1	PL	46	14	036	036		5019	9716	62I/06		128	007216	128	254		
Gypsumville	32 9 W1	PL	46	18	060	060		5146	9839	620/15		105	007403	105	150		
Hadashville	8 12 E1	PL	46	01	043	043		4947	9613	62H/16		26	006302	26	330		
Halbstadt	1 1 E1	PL	46	03	036	036		4903	9724	62H/03		31	004004	31	292		
Hamiota		RM	46	15	036	036		5013	10036	62K/02		680					
Hamiota		VL	46	15	038	036		5011	10036	62K/02		816					
Hanover		RM	46	02	041	041		4928	9652	62H/07		8,033					
Harding	12 23 W1	PL	46	06	037	037		5011	10033	62K/02		20	001303	20	331		
Hargrave	11 27 W1	PL	46	06	028	028		4955	10105	62F/14		14	001310	14	261		
Harrison		RM	46	15	069	069		5032	10011	62K/09		1,027					
Hartney		T	46	05	063	061		4921	10031	62F/07		523					
Haskett	1 4 W1	PL	46	03	047	047		4902	9757	62H/04		63	004054	63	364		
Haywood	8 6 W1	PL	46	09	017	017		4941	9811	62G/09		128	004208	128	338		
Hazelridge	11 6 E1	PL	46	12	047	047	602	4958	9643	62H/15	13	49	006257	49	519		
Herchmer	96 21 E1	PL	46	23	062	062		5701	9240	54 SW		12	002253	12	59		
High Bluff	12 5 W1	PL	46	09	024	024		5002	9806	62J/01		292	005002	197	313		
High Bluff	12 6 W1	PL	46	09	024	024		.....	.....	.....		.....	005004	95	766		
Highrock 199		R	46	23	063	062		5551	10036	63N		-					
Highway Gardens Trailer Court	13 4 E1	PL	46	13	043	043		5004	9658	62I/02		301	007052	301	867		
Hilbre	29 9 W1	PL	46	18	060	060		5131	9837	620/10		27	007317	27	178		
Hillcrest Trailer Park	13 2 E1	PL	46	14	036	036		5008	9713	62I/03		49	007064	49	823		
Hillridge = Bacon Ridge		PL	46	17	026	026											
Hillsburg		RM	46	16	045	045		5112	10110	62N/03		675					
Hillside Beach	19 7 E1	PL	46	01	071	071		5037	9632	62I/10		74	007002	74	336		
Hnausa	22 4 E1	PL	46	18	071	071		5051	9702	62I/14		59	007264	59	376		
Hochfeld	1 4 W1	PL	46	03	047	047		4904	9757	62H/04		270	004056	270	741		
Hodgson	25 1 W1	PL	46	18	068	068		5112	9733	62P/04		102	007361	102	407		
Hole or Hollow Water 10		R	46	19	053	045		5110	9617	62P/01		452					
Holland	7 11 W1	PL	46	08	042	042		4936	9853	62G/10		423	004415	423	423		
Holmfield	1 16 W1	PL	46	05	024	024		4907	9932	62G/04		35	001001	35	240		
Homewood	6 3 W1	PL	46	03	072	072		4932	9748	62H/12		44	004111	44	242		

&lt; - In - Dans.

= - See - Voir.

† - Incompletely enumerated Indian reserve or Indian settlement (see Special Notes). - Réserve indienne ou établissement indien partiellement dénombré (voir Notes spéciales).

Table 1. Census Subdivisions and Unincorporated Places - Population and Geographic Location, 1986

Tableau 1. Subdivisions de recensement et localités non constituées - Population et localisation géographique, 1986

Alphabetical Listing - Liste alphabétique

Province : Manitoba

Place Name Nom de localité	T.R.M.	Type Genre	SGC Codes CGT				LAT.	LONG.	NTS SNRC	GB6	1986 Pop.	EA SD	Population	
			PROV	CD DR	CSD SDR	CCS SRU							CMA/CA RMR/AR	Part
Hoop's Loop	10 17 W1	PL	46	07	060	060	4950	9946	62G/13		39	001106	39	352
Horndean	3 2 W1	PL	46	03	036	036	4912	9740	62H/04		137	004051	137	359
Husavick	18 4 E1	PL	46	18	031	031	5040	9704	62I/11		70	007251	70	461
Île des Chenes	8 4 E1	PL	46	02	075	075	4940	9702	62H/11	13	954	006210	416	644
Île des Chenes	9 4 E1	PL	46	02	075	075	602					006218	538	588
Ilford		S-E	46	22	064	046	5600	9536	54 SW		156			
Inglis	23 27 W1	PL	46	16	042	042	5059	10114	62K/14		221	003172	6	159
Inglis	22 28 W1	PL	46	16	040	040						003179	215	312
Interprovincial Pumping Station	9 28 W1	PL	46	06	023	023	4946	10118	62F/14		11	001268	11	197
Inwood	17 1 W1	PL	46	18	037	037	5029	9732	62I/05		205	007211	205	321
Isabella	15 25 W1	PL	46	15	041	041	5016	10058	62K/07		12	005313	12	320
Island Lake	56 19 E1	PL	46	22	046	046	5420	9346	53 NW		23	002002	23	23
Island Lake 22		R	46	22	047	046	5350	9459	53E		2,104			
Island Lake 22A		R	46	22	048	046	5352	9438	53E		1,873			
Jack River	57 3 W1	PL	46	22	058	046	5357	9748	63H		212	002023	212	605
Jackfish Lake	18 7 E1	PL	46	01	071	071	5037	9632	62I/10		40	007002	40	336
Jackhead 43 W		R	46	19	061	045	5150	9718	62P					
Justice	12 18 W1	PL	46	07	071	060	5001	9948	62J/04		32	005111	32	353
Kaleida	2 8 W1	PL	46	04	033	033	4907	9829	62G/01		7	004311	7	249
Kane	4 2 W1	PL	46	03	065	065	4918	9735	62H/05		22	004102	3	304
Kane	5 2 W1	PL	46	03	065	065						004103	19	278
Keeseekoowenin 61		R	46	15	067	064	5031	10019	62K/09		204			
Kelwood	19 15 W1	PL	46	15	078	078	5037	9928	62J/11		158	005213	158	250
Kemnay	10 20 W1	PL	46	07	057	057	4950	10007	62F/16		61	001119	61	692
Kenton	12 23 W1	PL	46	06	037	037	5011	10033	62K/02		182	001303	182	331
Kenville	35 28 W1	PL	46	20	041	041	5211	10123	63C/03		118	003256	81	255
Kenville	35 27 W1	PL	46	20	041	041						003257	37	358
Killarney		T	46	05	027	024	4910	9940	62G/04		2,318			
Kirkella	12 29 W1	PL	46	06	028	028	5011	10122	62K/03		18	001313	18	246
Kleefeld	6 5 E1	PL	46	02	041	041	4928	9652	62H/07		253	006057	244	881
Kleefeld	6 5 E1	PL	46	02	041	041						006058	9	470
Kleinstadt	2 1 W1	PL	46	03	036	036	4909	9732	62H/04		34	004010	34	546
Knoll's Estates	10 17 W1	PL	46	07	060	060	4950	9940	62G/13		45	001120	45	594
Kola	10 29 W1	PL	46	06	028	028	4950	10114	62F/14		51	001309	51	358
Komarno	17 2 E1	PL	46	14	036	036	5029	9715	62I/06		80	007162	56	276
Komarno	18 2 E1	PL	46	18	037	037						007209	24	367
Kronstal	1 2 W1	PL	46	03	036	036	4903	9740	62H/04		27	004006	27	351
La Broquerie		PL	46	02	053	053	4927	9626	62H/08		447	006051	206	768
La Broquerie	6 7 E1	PL	46	02	053	053						006151	241	681
La Broquerie		RM	46	02	053	053	4927	9626	62H/08		1,774			
La Coulee	8 7 E1	PL	46	02	057	057	4939	9639	62H/10		94	006155	94	448
La Rivière	3 10 W1	PL	46	04	033	033	4913	9838	62G/02		249	004351	249	398
La Salle	8 2 E1	PL	46	10	035	035	4941	9719	62H/11		376	004157	342	790
La Salle	8 2 E1	PL	46	10	035	035						004158	34	735
Lac Brochet 197A		R	46	23	067	062	5831	10129	64 NW		428			
Lac du Bonnet		RM	46	01	057	057	5011	9612	62I/01		2,189			
Lac du Bonnet		VL	46	01	060	057	5010	9603	62I/08		1,021			
Ladywood	14 8 E1	PL	46	12	052	052	5011	9630	62I/01		36	006317	36	345
Lake Forest Estates	20 4 E1	PL	46	18	031	031	5045	9701	62I/14		18	007255	18	481
Lakeshore Heights	17 7 E1	PL	46	13	056	056	5022	9629	62I/08		16	007016	16	621
Lakeview		RM	46	08	066	066	5025	9839	62J/07		500			
Landmark	8 5 E1	PL	46	02	069	069	4940	9650	62H/10	13	529	006206	529	938
Langford		RM	46	15	018	018	5000	9925	62J/03		764			
Langruth	16 9 W1	PL	46	08	066	066	5025	9839	62J/07		155	003001	155	341
Lansdowne		RM	46	08	054	054	5015	9918	62J/06		1,071			
Lauder	5 24 W1	PL	46	05	061	061	4923	10040	62F/07		28	001057	28	168
Laurentia Beach	17 4 W1	PL	46	18	040	040	5029	9743	62I/05		16	007207	16	425
Laurier	22 16 W1	PL	46	17	040	040	5055	9930	62J/14		224	003055	224	456
Lavenham	9 10 W1	PL	46	08	031	031	4947	9841	62G/15		23	005059	23	116
Lavoie Subdivision	14 11 E1	PL	46	01	057	057	5011	9612	62I/01		36	006311	36	493
Lawrence		RM	46	17	076	076	5124	9935	62D/05		814			
Layland	10 6 W1	PL	46	09	024	024	4950	9814	62G/16		5	004214	5	355
Leaf Rapids		T	46	23	034	062	5621	10000	64 SW		1,950			
Lennard	23 27 W1	PL	46	16	042	042	5059	10114	62K/14		11	003172	1	159
Lennard	23 28 W1	PL	46	16	040	040						003222	10	182
Lenore	11 24 W1	PL	46	06	037	037	4958	10045	62F/15		41	001302	41	247
Lester Beach	18 7 E1	PL	46	01	071	071	5037	9632	62I/10		34	007002	34	336
Letellier	2 2 E1	PL	46	03	030	030	4908	9717	62H/03		169	004001	169	367
Libau	15 6 E1	PL	46	13	056	056	5018	9643	62I/07		69	007014	69	283

< - In - Dans.

= - See - Voir.

† - Incompletely enumerated Indian reserve or Indian settlement (see Special Notes). - Réserve indienne ou établissement indien partiellement dénombré (voir Notes spéciales).

Table 1. Census Subdivisions and Unincorporated Places - Population and Geographic Location, 1986

Tableau 1. Subdivisions de recensement et localités non constituées - Population et localisation géographique, 1986

Alphabetical Listing - Liste alphabétique

Province : Manitoba

Place Name Nom de localité	T.R.M.	Type Genre	SGC Codes CGT				LAT.	LONG.	NTS SNRC	GB6	1986 Pop.	EA SD	Population		
			PROV	CD DR	CSD SDR	CCS SRU							CMA/CA RMR/AR	Part	Total
Little Britain	13 4 E1	PL	46	13	043	043	5006	9657	621/02		229	007053	229	591	
Little Grand Rapids 14		R	46	19	051	045	5200	9525	52M		537				
Little Saskatchewan 48		R	46	18	063	060	5140	9834	620/10		222				
Little Schanzefeld	2 4 W1	PL	46	03	047	047	4907	9756	62H/04		69	004057	69	509	
Lizard Point B2 ¶		R	46	16	017	002	5041	10054	62K/10		...				
Lockport	13 4 E1	PL	46	13	043	043	5006	9657	621/02		359	007053	359	591	
Long Plain (Part) 6 ¶		R	46	09	025	024	4950	9826	62G/16		...				
Long Plain (Part) 6 ¶		R	46	08	039	031	...	...	...		...				
Loni Beach	19 4 E1	PL	46	18	031	031	5039	9700	621/11		119	007254	119	306	
Loon Straits	29 7 E1	PL	46	19	045	045	5131	9635	62P/10		5	006429	5	5	
Lorette	9 5 E1	PL	46	02	069	069	4945	9652	62H/10	13	1,169	006208	502	843	
Lorette	9 5 E1	PL	46	02	069	069	602	...	...		...	006222	667	760	
Lorne		RM	46	04	063	063	4924	9847	62G/07		2,316				
Louise		RM	46	04	039	039	4915	9849	62G/02		1,261				
Lowe Farm	4 2 W1	PL	46	03	065	065	4918	9735	62H/05		294	004102	6	304	
Lowe Farm	5 1 W1	PL	46	03	065	065	...	...	...		...	004104	288	304	
Lunder	20 5 W1	PL	46	18	044	044	5042	9802	62J/09		562	007214	562	562	
Lyleton	1 28 W1	PL	46	05	055	055	4941	10108	62F/03		56	001072	56	168	
Lynn Lake		LGD	46	23	047	062	5651	10103	64 SW		1,665				
Macdonald	12 8 W1	PL	46	09	024	024	5002	9824	62J/01		81	005054	81	501	
Macdonald		RM	46	10	035	035	4941	9719	62H/11		3,583				
MacGregor		VL	46	08	048	045	4950	9846	62G/15		854				
Mafeking	43 26 W1	PL	46	20	055	055	5242	10106	63C/11		238	003369	238	289	
Makaroff	27 29 W1	PL	46	16	049	049	5120	10128	62N/06		13	003215	13	234	
Makinak	23 16 W1	PL	46	17	045	045	5059	9940	62J/13		16	003061	16	239	
Mailard	34 15 W1	PL	46	19	045	045	5157	9934	620/13		102	003379	102	102	
Malonton	18 2 E1	PL	46	18	037	037	5033	9714	621/11		12	007209	12	367	
Manfor Trailer Court	64 27 W1	PL	46	21	057	078	5435	10122	63K		36	002169	36	870	
Manigotagan	25 9 E1	PL	46	19	045	045	5107	9618	62P/01		218	006421	218	218	
Manitou		VL	46	04	035	033	4910	9832	62G/02		856				
Manson	13 29 W1	PL	46	15	046	046	5071	10120	62K/03		22	005316	22	147	
Marchand		PL	46	02	053	053	4927	9626	62H/08		116	006051	111	768	
Marchand	5 9 E1	PL	46	01	043	043	...	...	...		...	006301	5	308	
Margaret	5 18 W1	PL	46	05	070	070	4927	9949	62G/05		14	001018	14	247	
Maripolis	5 12 W1	PL	46	04	063	063	4922	9900	62G/06		123	004403	123	351	
Marquette	13 2 W1	PL	46	14	031	031	5006	9741	621/04		25	007068	25	247	
Mather	2 13 W1	PL	46	04	051	051	4906	9910	62G/03		84	004362	84	342	
Matheson Island	32 4 E1	PL	46	19	045	045	5144	9655	62P/10		121	007426	121	121	
Matlock	17 4 E1	PL	46	13	043	043	5028	9701	621/06		90	007153	90	410	
Mcauley	15 29 W1	PL	46	15	046	046	5017	10121	62K/06		141	005375	141	289	
McCreary		RM	46	17	034	034	5040	9927	62J/11		713				
McCreary		VL	46	17	036	034	5040	9930	62J/14		578				
McMunn	8 13 E1	PL	46	01	043	043	4937	9537	52E/12		20	006301	20	308	
Mctavish	6 1 E1	PL	46	03	065	065	4928	9721	62H/06		53	004106	53	712	
Meadow Portage	31 16 W1	PL	46	19	045	045	5140	9936	620/12		12	003377	12	12	
Medicine Creek	15 4 E1	PL	46	13	043	043	5014	9659	621/02		31	007102	31	680	
Medora	3 24 W1	PL	46	05	043	043	4914	10038	62F/02		71	001062	71	278	
Meleb	20 2 E1	PL	46	18	037	037	5045	9718	621/14		20	007262	20	216	
Melita		T	46	05	052	050	4911	10059	62F/07		1,239				
Melody Lane Trailer Court	13 4 E1	PL	46	13	056	056	5006	9655	621/02		175	007008	175	457	
Metigoshe	1 22 W1	PL	46	05	037	037	4912	10025	62F/01		41	001051	41	284	
Miami	5 6 W1	PL	46	03	058	058	4922	9815	62G/08		398	004256	398	417	
Middlebro	1 16 E1	PL	46	01	039	039	4901	9526	52E/03		99	006005	99	195	
Miniota	13 26 W1	PL	46	15	041	041	5081	10058	62K/02		240	005312	134	308	
Miniota	13 27 W1	PL	46	15	041	041	...	...	...		...	005314	106	277	
Miniota		RM	46	15	041	041	5016	10058	62K/07		1,123				
Minitonas		RM	46	20	037	037	5261	10105	63C/03		1,298				
Minitonas		VL	46	20	039	037	5251	10102	63C/03		559				
Minnedosa		T	46	15	075	073	5010	9951	62J/04		2,520				
Minto	5 19 W1	PL	46	05	067	067	4926	10002	62F/08		91	001019	91	263	
Minto		RM	46	15	073	073	5017	9953	62J/05		701				
Mission Island	57 3 W1	PL	46	22	058	046	5357	9748	63H		205	002023	205	605	
Mitchell	6 6 E1	PL	46	02	041	041	4931	9644	62H/10		437	006056	43	803	
Mitchell	7 6 E1	PL	46	02	041	041	...	...	...		...	006159	394	830	
Montcalm		RM	46	03	030	030	4916	9721	62H/06		1,706				
Moonlight Bay	9 17 E1	PL	46	01	094	094	4943	9519	52E/11		6	006002	6	395	
Moorepark	13 17 W1	PL	46	15	023	023	5009	9944	62J/04		18	005162	18	253	
Moose Lake	54 20 W1	PL	46	21	078	078	5342	10021	63F		541	002078	541	541	
Moose Lake	3 16 E1	PL	46	01	094	094	4915	9520	52E/06		10	006001	10	12	

&lt; - In - Dans.

= - See - Voir.

¶ - Incompletely enumerated Indian reserve or Indian settlement (see Special Notes). - Réserve indienne ou établissement indien partiellement dénombré (voir Notes spéciales).

Table 1. Census Subdivisions and Unincorporated Places - Population and Geographic Location, 1986

Tableau 1. Subdivisions de recensement et localités non constituées - Population et localisation géographique, 1986

Alphabetical Listing - Liste alphabétique

Province : Manitoba

Place Name Nom de localité	T.R.M.	Type Genre	SGC Codes CGT				LAT.	LONG.	NTS - SNRC	G86	1986 Pop.	EA - SD	Population	
			CD	CSD	CCS	CMA/CA							Part	Total
			PROV	DR	SDR	SRU								
Moose Lake 31A		R	46	21	058	078	5341	10020	63F		252			
Moosehorn	26 7 W1	PL	46	18	050	060	5118	9824	62G/08		184	007314	184	401
Morden		T	46	03	053	047	4910	9807	62G/01		5,004			
Morris		RM	46	03	065	065	4928	9721	62H/06		2,937			
Morris		T	46	03	067	065	4920	9722	62H/06		1,613			
Morton		RM	46	05	031	031	4910	9959	62G/04		885			
Mossey River		RM	46	17	071	071	5140	10005	62N/09		907			
Mountain (North)		LGD	46	20	055	055	5224	10106	63C/06		1,395			
Mountain (South)		LGD	46	20	032	032	5147	10032	62N/15		950			
Mulvihill	23 6 W1	PL	46	18	060	060	5059	9811	62J/16		25	007312	25	123
Myrtle	4 3 W1	PL	46	03	052	062	4924	9750	62H/05		24	004110	24	238
Mystery Lake		LGD	46	22	017	046	5530	9757	63P		28			
Napinka	4 25 W1	PL	46	05	043	043	4919	10051	62F/07		123	001064	123	123
Narol	12 4 E1	PL	46	13	056	056	5004	9657	62I/02		262	007007	262	559
National Mills	44 29 W1	PL	46	19	045	045	5250	10135	63C/13		47	003380	47	47
Neelin	3 14 W1	PL	46	04	057	057	4918	9917	62G/06		18	004368	18	235
Neepawa		T	46	15	020	018	5010	9928	62J/03		3,314			
Nelson House 170		R	46	22	059	046	5540	9852	630		1,112			
Nelson House 170A		R	46	22	060	046	5540	9856	630		-			
Nelson House 170B		R	46	22	061	046	5540	9851	630		-			
Nelson House 170C		R	46	22	062	046	5540	9850	630		-			
Nesbitt	7 18 W1	PL	46	07	045	045	4938	9950	62G/12		37	001103	37	323
Netley	16 4 E1	PL	46	13	043	043	5021	9657	62I/07		27	007151	27	301
Neuenburg	1 4 W1	PL	46	03	047	047	4904	9757	62H/04		89	004056	54	741
Neuenburg	2 4 W1	PL	46	03	047	047	...	...	...		...	004057	35	509
Neuhorst	1 3 W1	PL	46	03	036	036	4901	9746	62H/04		54	004007	54	583
New Bercthal	1 1 W1	PL	46	03	036	036	4903	9732	62H/04		103	004005	103	450
New Bothwell	7 5 E1	PL	46	02	041	041	4935	9653	62H/10		261	006150	261	622
Newdale	16 20 W1	PL	46	15	069	069	5021	10012	62K/08		210	005258	210	223
Newton Siding	11 5 W1	PL	46	09	024	024	4957	9804	62G/16		88	004217	88	364
Ninette	5 17 W1	PL	46	05	070	070	4924	9942	62G/05		267	001017	216	551
Ninette	5 16 W1	PL	46	05	076	076	...	...	...		...	004411	51	263
Ninga	3 18 W1	PL	46	05	024	024	4914	9949	62G/04		79	001005	79	344
Niverville		VL	46	02	046	041	4930	9702	62H/11		1,452			
North Cypress		RM	46	07	065	065	4957	9928	62G/14		2,201			
North Norfolk		RM	46	08	045	045	4958	9857	62G/15		3,090			
Norway House	58 3 W1	PL	46	22	046	046	5358	9756	63H		633	002022	321	321
Norway House	58 3 W1	PL	46	22	046	046	...	...	...		...	002040	312	312
Norway House 17		R	46	22	058	046	5359	9746	63H		2,269			
Notre Dame de Lourdes		VL	46	08	033	031	4930	9834	62G/10		628			
Novra	41 26 W1	PL	46	20	055	055	5234	10104	63C/11		22	003321	22	165
Nutimik Lake	14 13 E1	PL	46	01	094	094	5007	9538	62L/04		14	006351	14	102
Oak Bluff	9 1 E1	PL	46	10	035	035	4946	9720	62H/14		162	004158	162	735
Oak Brae	28 17 W1	PL	46	17	076	076	5123	9946	62O/05		35	003066	35	185
Oak Island Settlement	8 4 E1	PL	46	02	069	069	4940	9657	62H/10	13	78	006221	78	615
Oak Lake		T	46	06	018	015	4941	10038	62F/15		399			
Oak Lake Beach	8 24 W1	PL	46	06	015	015	4935	10032	62F/10		35	001259	35	315
Oak Lake 59		R	46	06	029	023	4931	10056	62F/10		259			
Oak Point	3 18 W1	PL	46	05	024	024	4914	9949	62G/04		35	001005	35	344
Oak Point	17 5 W1	PL	46	18	040	040	5029	9743	62I/05		110	007207	110	425
Oak River	13 22 W1	PL	46	15	033	033	5071	10025	62K/01		164	005168	164	342
Oakbank	11 5 E1	PL	46	12	047	047	4956	9651	62H/15	13	1,545	006260	708	708
Oakbank	11 5 E1	PL	46	12	047	047	...	...	...		...	006269	837	837
Oakburn	18 23 W1	PL	46	15	060	060	5033	10035	62K/10		219	005307	219	232
Oakland	13 7 W1	PL	46	09	024	024	5007	9818	62J/01		35	005024	35	264
Oakland		RM	46	07	045	045	4937	9959	62G/12		1,039			
Oakner	13 23 W1	PL	46	15	036	036	5061	10041	62K/02		11	005169	11	201
Oakville	11 4 W1	PL	46	09	024	024	4956	9801	62G/16		416	004216	416	556
Ochre Beach	25 17 W1	PL	46	17	045	045	5107	9949	62O/04		28	003063	28	269
Ochre River	24 17 W1	PL	46	17	045	045	5103	9945	62O/04		259	003062	259	283
Ochre River		RM	46	17	045	045	5103	9945	62O/04		1,032			
Odanah		RM	46	15	023	023	5009	9952	62J/04		544			
Old Altona	2 1 W1	PL	46	03	036	036	4909	9732	62H/04		80	004010	80	546
Old England	13 4 E1	PL	46	13	043	043	5008	9657	62I/02		486	007054	486	685
Onanole	19 18 W1	PL	46	15	095	095	5038	9957	62J/12		426	005266	426	468
Osborne	7 1 E1	PL	46	10	035	035	4934	9720	62H/11		23	004154	23	288
Ostenfeld	10 8 E1	PL	46	12	047	047	4953	9627	62H/16	13	64	006219	64	523
Osterwick	1 4 W1	PL	46	03	047	047	4904	9757	62H/04		133	004056	91	741
Osterwick	2 4 W1	PL	46	03	047	047	...	...	...		...	004057	42	509

&lt; - In - Dans.

= - See - Voir.

¶ - Incompletely enumerated Indian reserve or Indian settlement (see Special Notes). - Réserve indienne ou établissement indien partiellement dénombré (voir Notes spéciales).



Table 1. Census Subdivisions and Unincorporated Places - Population and Geographic Location, 1986

Tableau 1. Subdivisions de recensement et localités non constituées - Population et localisation géographique, 1986

Alphabetical Listing - Liste alphabétique

Province : Manitoba

Place Name Nom de localité	T.R.M.	Type Genre	SGC Codes CGT					LAT.	LONG.	NTS - SNRC	G86	1986 Pop.	EA SD	Population	
			PROV	CD DR	CSD SDR	CCS SRU	CMA/CA RMR/AR							Part	Total
Otter Falls	13 14 E1	PL	46	01	094	094	5007	9538	52L/04		17	006351	17	102	
Otterburne	6 4 E1	PL	46	02	032	032	4930	9701	62H/06		204	006164	158	575	
Otterburne	6 3 E1	PL	46	02	032	032	....	....	....		...	006165	46	295	
Oxford House 24		R	46	22	050	046	5450	9523	53L		1,268				
Park (North)		LGD	46	16	063	063	5131	10126	62N/11		450				
Park (South)		LGD	46	15	095	095	5038	9957	62J/12		945				
Paungass		S-E	46	19	079	045	5200	9523	53D		299				
Peguis 1B ¶		R	46	19	059	045	5110	9737	62P/05		...				
Pelican Bay	15 4 E1	PL	46	13	043	043	5018	9658	62I/07		35	007122	35	449	
Pelican Rapids	43 23 W1	PL	46	19	045	045	5244	10041	63C/10		180	003372	180	181	
Pembina		RM	46	04	033	033	4913	9838	62G/02		2,124				
Peony Farm	12 6 W1	PL	46	09	024	024	5002	9810	62J/01		350	005004	350	766	
Petersfield	15 4 E1	PL	46	13	043	043	5018	9658	62I/07		190	007122	190	449	
Petersfield Park	15 4 E1	PL	46	13	043	043	5018	9658	62I/07		42	007122	42	449	
Pierson	2 29 W1	PL	46	05	055	055	4981	10112	62F/03		252	001073	138	325	
Pierson	3 29 W1	PL	46	05	055	055	....	....	....		...	001251	114	187	
Pikwitonei	76 2 E1	PL	46	22	046	046	5536	9709	63P		161	002267	161	161	
Pilot Mound		VL	46	04	044	039	4910	9854	62G/02		819				
Pinawa		LGD	46	01	051	057	5000	9552	52L/04		2,078				
Pinawa Bay	16 12 E1	PL	46	01	057	057	5016	9554	52L/05		37	006357	10	454	
Pinawa Bay	16 13 E1	PL	46	01	071	071	....	....	....		...	006365	27	142	
Pine Creek 66A ¶		R	46	19	070	045	5251	10012	63C/01		...				
Pine Dock	31 5 E1	PL	46	19	045	045	5139	9648	62P/10		82	007378	82	82	
Pine Falls	18 9 E1	PL	46	01	094	094	5034	9613	62I/09		831	006401	704	704	
Pine Falls	18 9 E1	PL	46	01	094	094	....	....	....		...	006403	127	127	
Pine Grove Estates	19 7 E1	PL	46	01	071	071	5037	9632	62I/10		20	007002	20	336	
Pine Ridge Village Trailer Park	12 4 E1	PL	46	13	056	056	5003	9653	62I/02		553	007004	553	705	
Pine River	32 22 W1	PL	46	20	032	032	5147	10032	62N/15		299	003306	299	305	
Piney		LGD	46	01	039	039	4922	9620	62H/08		1,781				
Piney	1 11 E1	PL	46	01	039	039	4904	9559	52E/04		71	006008	71	179	
Pipestone	7 26 W1	PL	46	06	023	023	4933	10057	62F/10		185	001263	185	326	
Pipestone		RM	46	06	023	023	4933	10106	62F/11		1,987				
Pixeland	9 17 E1	PL	46	01	094	094	4943	9519	52E/11		10	006002	10	395	
Plum Coulee		VL	46	03	042	036	4910	9746	62H/04		677				
Plumas	16 12 W1	PL	46	08	059	059	5023	9906	62J/06		265	003005	265	281	
Pointe du Bois	15 14 E1	PL	46	01	094	094	5018	9533	52L/05		133	006352	133	133	
Poirier Subdivision	55 26 W1	PL	46	21	041	078	5343	10114	63F/11		31	002101	31	463	
Poplar Bay	16 13 E1	PL	46	01	071	071	5021	9544	52L/05		19	006365	19	142	
Poplar River 16		R	46	19	075	045	5300	9717	63A		583				
Poplarfield	22 2 W1	PL	46	18	068	068	5053	9745	62I/13		74	007365	74	188	
Portage la Prairie		C	46	09	029	024	4950	9818	62G/16		13,198				
Portage la Prairie		RM	46	09	024	024	5002	9810	62J/01		7,233				
Powerview		VL	46	01	075	071	5030	9612	62I/09		724				
Prawda	8 13 E1	PL	46	01	043	043	4937	9537	52E/12		14	006301	14	308	
Princess Harbour	33 5 E1	PL	46	19	045	045	5152	9651	62P		20	006432	20	20	
Profits Subdivision	56 25 W1	PL	46	21	041	078	5350	10107	63F/14		61	002106	61	501	
Pukatawagan 198		R	46	23	064	062	5541	10116	63N		728				
Rackham	18 19 W1	PL	46	15	069	069	5032	10005	62K/09		14	005260	14	218	
Rainbow's End Trailer Court	8 19 W1	PL	46	07	045	045	4937	9959	62G/12		29	001104	29	515	
Randolph	7 5 E1	PL	46	02	041	041	4933	9650	62H/10		31	006159	31	830	
Rapid City		T	46	15	029	027	5071	10002	62K/01		447				
Rathwell	8 8 W1	PL	46	08	031	031	4941	9831	62G/10		127	004264	127	394	
Red Deer Lake	45 28 W1	PL	46	19	045	045	5254	10128	63C/14		57	003381	57	57	
Red Rock Lake	12 15 E1	PL	46	01	094	094	5007	9538	52L/04		9	006351	9	102	
Red Sucker Lake	59 3 E1	PL	46	22	056	046	5410	9334	53 NW		437	002003	437	437	
Red Sucker Lake 1976		R	46	22	056	046	5410	9334	53 NW		437				
Reed Lake	64 20 W1	PL	46	21	078	078	5524	10057	63N		8	002166	8	11	
Reinfeld	2 4 W1	PL	46	03	047	047	4908	9752	62H/04		312	004058	134	645	
Reinfeld	3 4 W1	PL	46	03	047	047	....	....	....		...	004059	178	566	
Reinland	1 3 W1	PL	46	03	036	036	4901	9746	62H/04		263	004007	89	583	
Reinland	1 4 W1	PL	46	03	047	047	....	....	....		...	004054	174	364	
Rene Levoie Subdivision	15 11 E1	PL	46	01	057	057	5017	9604	62I/08		18	006359	18	458	
Rennie	10 14 E1	PL	46	01	043	043	4951	9533	52E/13		100	006304	100	105	
Renwer	36 24 W1	PL	46	20	037	037	5251	10054	63C/02		22	003309	22	273	
Reston	7 27 W1	PL	46	06	023	023	4943	10107	62F/11		616	001264	106	299	
Reston	7 27 W1	PL	46	06	023	023	....	....	....		...	001265	510	520	
Reynolds		LGD	46	01	043	043	4947	9613	62H/16		1,175				
Rhineland		RM	46	03	036	036	4901	9746	62H/04		4,321				
Richer	8 8 E1	PL	46	02	057	057	4939	9627	62H/09		312	006153	312	747	

< - In - Dans.

= - See - Voir.

¶ - Incompletely enumerated Indian reserve or Indian settlement (see Special Notes). - Réserve indienne ou établissement indien partiellement dénombré (voir Notes spéciales).

Table 1. Census Subdivisions and Unincorporated Places - Population and Geographic Location, 1986

Tableau 1. Subdivisions de recensement et localités non constituées - Population et localisation géographique, 1986

Alphabetical Listing - Liste alphabétique

Province : Manitoba

Place Name Nom de localité	T.R.M.	Type Genre	SGC Codes CGT				LAT.	LONG.	NTS SNRC	G86	1986 Pop.	EA SD	Population	
			CD	CSD	CCS	CMA/CA							Part	Total
			PROV	DR	SRU	RMR/AR								
Ridgeville	1 4 E1	PL	46	02	025	025	4904	9700	62H/03		37	006102	37	154
Riding Mountain	18 15 W1	PL	46	15	078	078	5033	9927	62J/11		159	005212	159	411
Ritchot		RM	46	02	075	075	4940	9707	62H/11	602	4,588			
River Bend Trailer Park	9 5 E1	PL	46	02	069	069	4944	9652	62H/10	602	90	006222	90	760
River Hills	13 11 E1	PL	46	01	046	046	5005	9601	62I/01		59	006310	59	201
Rivers		T	46	07	077	075	5021	10014	62K/01		1,157			
Riverside		RM	46	05	070	070	4924	9942	62G/05		954			
Riverton		VL	46	18	077	071	5100	9700	62I/15		635			
Roblin		RM	46	04	051	051	4909	9921	62G/03		1,011			
Roblin		T	46	16	052	049	5111	10122	62N/03		1,913			
Rockwood		RM	46	14	036	036	5008	9716	62I/03		6,923			
Rocky Lake	59 27 W1	PL	46	21	078	078	5422	10109	63K		68	002054	68	325
Roland	5 4 W1	PL	46	03	062	062	4922	9756	62H/05		333	004253	333	333
Roland		RM	46	03	062	062	4922	9756	62H/05		1,014			
Rolling River 67 ¶		R	46	15	071	069	5020	9959	62J/05		..			
Rorketon	28 16 W1	PL	46	17	076	076	5124	9935	62O/05		227	003067	227	243
Rosa	3 5 E1	PL	46	02	025	025	4913	9650	62H/02		17	006106	17	198
Roseau Rapids 2A ¶		R	46	02	026	025	4910	9656	62H/02		..			
Roseau River	3 5 E1	PL	46	02	025	025	4913	9650	62H/02		38	006106	38	198
Roseau River 2 ¶		R	46	02	027	025	4910	9715	62H/03		..			
Rosebank	5 6 W1	PL	46	03	058	058	4923	9810	62G/08		46	004255	46	249
Rosedale		RM	46	15	078	078	5026	9928	62J/05		1,791			
Roseisle	6 7 W1	PL	46	03	072	072	4930	9810	62G/08		92	004260	92	607
Rosenfeld	3 1 W1	PL	46	03	036	036	4913	9732	62H/04		315	004011	315	424
Rosengart	1 3 W1	PL	46	03	036	036	4901	9746	62H/04		97	004007	97	583
Rosenhoff	5 1 W1	PL	46	03	065	065	4925	9725	62H/06		50	004105	50	379
Rosenort	6 1 E1	PL	46	03	065	065	4928	9721	62H/06		277	004106	277	712
Rosetown	1 3 W1	PL	46	03	036	036	4901	9746	62H/04		76	004007	76	583
Rosburn		RM	46	16	002	002	5038	10045	62K/10		715			
Rosburn		VL	46	16	007	002	5041	10049	62K/10		664			
Rosendale	10 9 W1	PL	46	08	045	045	4950	9838	62G/15		42	005061	42	363
Rosser	12 1 E1	PL	46	14	015	015	5001	9724	62I/03	602	68	007062	68	586
Rosser		RM	46	14	015	015	5001	9724	62I/03	602	1,300			
Rossville	58 3 W1	PL	46	22	058	046	5359	9746	63H		685	002015	685	685
Russell		RM	46	16	024	024	5041	10121	62K/11		634			
Russell		T	46	16	032	024	5041	10117	62K/14		1,669			
San Clara	29 29 W1	PL	46	16	063	063	5131	10126	62N/11		100	003219	100	257
Sandilands	4 9 E1	PL	46	01	039	039	4922	9620	62H/08		86	006010	86	430
Sandy Bay 5 ¶		R	46	08	069	066	5030	9839	62J/10		..			
Sandy Hook	18 4 E1	PL	46	18	031	031	5032	9702	62I/11		177	007208	177	486
Sandy Lake	18 20 W1	PL	46	15	069	069	5032	10011	62K/09		331	005261	331	345
Sanford	8 1 E1	PL	46	10	035	035	4940	9738	62H/12		385	004156	385	611
Sarto	5 6 E1	PL	46	02	041	041	4920	9643	62H/07		26	006053	26	624
Saskatchewan		RM	46	15	027	027	5061	10009	62K/01		771			
Scanterbury	16 6 E1	PL	46	13	056	056	5023	9638	62I/07		18	007021	18	18
Schanzenfeld	2 4 W1	PL	46	03	047	047	4907	9756	62H/04		235	004057	65	509
Schanzenfeld	2 4 W1	PL	46	03	047	047	..	..	..		..	004058	170	645
Schoenwiese	1 3 W1	PL	46	03	036	036	4901	9746	62H/04		74	004007	74	583
Schonthal	2 1 W1	PL	46	03	036	036	4909	9732	62H/04		59	004010	59	546
Selkirk		T	46	13	047	043	5000	9853	62I/02	604	10,013			
Seven Sisters Falls	13 11 E1	PL	46	01	046	046	5006	9602	62I/01		39	006353	39	301
Sewell	4 1 W1	PL	46	03	065	065	4924	9721	62H/06		26	004101	26	291
Seymourville	25 9 E1	PL	46	19	045	045	5109	9619	62P/01		129	006422	129	129
Shamattawa 1		R	46	23	071	062	5550	9205	53 NW		564			
Shell River		RM	46	16	049	049	5115	10126	62N/03		1,222			
Shellmouth	22 29 W1	PL	46	16	040	040	5053	10125	62K/14		30	003180	30	153
Shellmouth		RM	46	16	040	040	5054	10115	62K/14		805			
Sherridon	71 24 W1	PL	46	21	078	078	5581	10105	63N		135	002168	135	135
Shevlin	26 27 W1	PL	46	16	045	045	5112	10110	62N/03		19	003176	19	320
Shoal Lake		RM	46	15	060	060	5023	10037	62K/07		795			
Shoal Lake		VL	46	15	062	060	5021	10035	62K/07		832			
Shoal Lake (Part) 40		R	46	01	079	094	4930	9513	52E/11		-			
Shore Pointe	19 4 E1	PL	46	18	031	031	5039	9700	62I/11		161	007254	161	306
Sidney	11 12 W1	PL	46	08	045	045	4955	9905	62G/14		151	005063	151	363
Sifton	27 20 W1	PL	46	17	048	048	5121	10010	62N/08		206	003202	183	239
Sifton	28 20 W1	PL	46	17	048	048	..	..	..		..	003203	23	94
Sifton		RM	46	06	015	015	4935	10032	62F/10		842			
Siglunes		RM	46	18	057	057	5111	9821	62O/01		1,540			
Silver	21 2 E1	PL	46	18	037	037	5049	9712	62I/14		34	007261	34	240

&lt; - In - Dans.

= - See - Voir.

¶ - Incompletely enumerated Indian reserve or Indian settlement (see Special Notes). - Réserve indienne ou établissement indien partiellement dénombré (voir Notes spéciales).

Table 1. Census Subdivisions and Unincorporated Places - Population and Geographic Location, 1986

Tableau 1. Subdivisions de recensement et localités non constituées - Population et localisation géographique, 1986

Alphabetical Listing - Liste alphabétique

Province : Manitoba

Place Name Nom de localité	T.R.M.	Type Genre	SGC Codes CGT				LAT.	LONG.	NTS - SNRC	G86	1986 Pop.	EA - SD	Population	
			CD	CSD	CCS	CMA/CA							Part	Total
			PROV	DR	SDR	SRU								
Silver Creek		RM	46	16	019	019	5043	10101	62K/11		580			
Silver Falls	18 10 E1	PL	46	01	071	071	5032	9611	62I/09		64	006368	64	568
Silverton Station	20 27 W1	PL	46	16	019	019	5044	10109	62K/11		22	005365	22	237
Sinclair	7 29 W1	PL	46	06	023	023	4934	10114	62F/11		46	001266	46	204
Sioux Valley 58		R	46	06	040	037	4951	10030	62F/15		877			
Skowman	35 16 W1	PL	46	19	069	045	5157	9936	62O/13		39	003366	39	399
Snow Lake		T	46	21	071	078	5452	10001	63K		1,837			
Snowflake	1 9 W1	PL	46	04	033	033	4903	9839	62G/02		38	004312	38	257
Solsgrith	17 25 W1	PL	46	15	055	055	5030	10054	62K/07		26	005327	26	225
Somerset		VL	46	04	066	063	4920	9840	62G/07		534			
Sommerfeld	1 1 E1	PL	46	03	036	036	4903	9724	62H/03		75	004004	75	292
Souris		T	46	07	053	051	4931	10015	62F/09		1,751			
South Beach	19 4 E1	PL	46	18	031	031	5037	9659	62I/10		223	007253	223	468
South Cypress		RM	46	07	038	038	4938	9935	62G/12		860			
South Indian Lake		S-E	46	23	037	062	5640	9857	64 SE		743			
South Junction	1 13 E1	PL	46	01	039	039	4902	9546	52E/04		68	006007	68	376
South Norfolk		RM	46	08	031	031	4941	9831	62G/10		1,197			
Southwood Bay	14 11 E1	PL	46	01	057	057	5011	9612	62I/01		28	006311	28	493
Speerhill	27 7 W1	PL	46	18	060	060	5118	9824	62O/08		15	007314	15	401
Sperling	6 2 W1	PL	46	03	065	065	4929	9741	62H/05		102	004107	102	415
Split Lake 171		R	46	22	063	046	5610	9613	64 SE		976			
Sprague	1 14 E1	PL	46	01	039	039	4902	9539	52E/04		230	006006	230	348
Springfield		RM	46	12	047	047	4957	9651	62H/15		9,836			
Springstein	10 1 W1	PL	46	10	043	043	4951	9729	62H/14		115	004161	115	660
Spruce Bay	21 4 E1	PL	46	18	031	031	5045	9701	62I/14		7	007255	7	481
Spruce Sands	21 4 E1	PL	46	18	031	031	5045	9701	62I/14		10	007255	10	481
Spruce Woods Mobile Home Park	10 17 W1	PL	46	07	060	060	4950	9940	62G/13		305	001120	305	594
St. Adolphe	8 3 E1	PL	46	02	075	075	4940	9707	62H/11	13	1,059	006217	1059	1059
St. Alphonse	5 12 W1	PL	46	04	063	063	4922	9900	62G/06		10	004403	10	351
St. Ambroise	15 5 W1	PL	46	09	024	024	5012	9803	62J/01		245	005005	245	330
St. Andrews		RM	46	13	043	043	5002	9702	62I/03		8,755			
St. Claude		VL	46	09	020	017	4930	9821	62G/09		610			
St. Clements		RM	46	13	056	056	5003	9653	62I/02		6,922			
St. Eustache	11 3 W1	PL	46	10	043	043	4957	9749	62H/13		290	004163	61	766
St. Eustache	12 3 W1	PL	46	10	043	043	...	...	...		...	004165	229	559
St. Francois Xavier	11 1 W1	PL	46	10	052	052	4956	9733	62H/13	13	291	007059	291	607
St. Francois Xavier		RM	46	10	052	052	4956	9733	62H/13		827			
St. George	18 10 E1	PL	46	01	071	071	5032	9611	62I/09		259	006368	259	568
St. Jean Baptiste	3 1 E1	PL	46	03	030	030	4915	9721	62H/06		571	004002	571	653
St. Joseph	2 1 E1	PL	46	03	030	030	4911	9724	62H/03		49	004003	49	363
St. Laurent	16 4 W1	PL	46	18	040	040	5029	9743	62I/05		45	007207	45	425
St. Laurent		RM	46	18	040	040	5024	9749	62I/05		1,119			
St. Lazare		VL	46	15	051	048	5021	10118	62K/06		372			
St. Leon	5 9 W1	PL	46	04	063	063	4923	9835	62G/07		157	004353	157	391
St. Melo	4 4 E1	PL	46	02	032	032	4919	9658	62H/07		742	006115	609	737
St. Melo	4 4 E1	PL	46	02	032	032	...	...	...		...	006116	133	264
St. Martin Station	32 9 W1	PL	46	18	060	060	5142	9844	62O/10		38	007401	38	295
St. Pierre-Jolys		VL	46	02	037	032	4920	9659	62H/07		912			
Stanley		RM	46	03	047	047	4904	9757	62H/04		4,623			
Star Lake	9 17 E1	PL	46	01	094	094	4943	9519	52E/11		4	006002	4	395
Starbuck	9 2 W1	PL	46	10	035	035	4946	9737	62H/13		219	004160	219	457
Ste. Agathe	7 2 W1	PL	46	02	075	075	4934	9711	62H/11	13	325	004151	325	419
Ste. Anne		RM	46	02	057	057	4940	9633	62H/10		3,369			
Ste. Anne		VL	46	02	061	057	4940	9639	62H/10		1,402			
Ste. Genevieve	9 7 E1	PL	46	02	069	069	4945	9631	62H/10	13	98	006321	98	781
Ste. Rose		RM	46	17	040	040	5055	9930	62J/14		1,133			
Ste. Rose du Lac		VL	46	17	042	040	5100	9931	62O/04		1,030			
Stead	17 8 E1	PL	46	01	071	071	5026	9624	62I/08		13	007001	13	162
Steep Rock	28 10 W1	PL	46	18	060	060	5131	9837	62O/10		67	007317	67	178
Steinbach		T	46	02	044	041	4930	9642	62H/10		7,473			
Stephenfield	6 6 W1	PL	46	03	072	072	4930	9810	62G/08		13	004260	13	607
Stockton	7 15 W1	PL	46	07	038	038	4935	9925	62G/11		17	004418	17	272
Stonewall		T	46	14	039	036	5000	9720	62I/03		2,349			
Stonewall Grayson's Trailer Court	13 2 E1	PL	46	14	036	036	5008	9716	62I/03		157	007158	157	986
Strathclair	16 22 W1	PL	46	15	064	064	5024	10024	62K/08		386	005274	386	398
Strathclair		RM	46	15	064	064	5024	10024	62K/08		1,216			
Strathcona		RM	46	05	076	076	4924	9928	62G/06		940			
Stuartburn		LGD	46	01	035	035	4909	9633	62H/02		1,629			
Stuartburn	2 6 E1	PL	46	01	035	035	4908	9646	62H/02		57	006017	57	234

&lt; - In - Dans.

= - See - Voir.

¶ - Incompletely enumerated Indian reserve or Indian settlement (see Special Notes). - Réserve indienne ou établissement indien partiellement dénombré (voir Notes spéciales).

Table 1. Census Subdivisions and Unincorporated Places - Population and Geographic Location, 1986

Tableau 1. Subdivisions de recensement et localités non constituées - Population et localisation géographique, 1986

Alphabetical Listing - Liste alphabétique

Province : Manitoba

Place Name Nom de localité	T.R.M.	Type Genre	SGC Codes CGT				LAT.	LONG.	NTS SNRC	G86	1986 Pop.	EA SD	Population				
			PROV	CD DR	CSD SDR	CCS SRU							CMA/CA RMR/AR	1986 Pop.	EA SD	Part	Total
Sundance		PL	46	23	022	062	5630	9413	54 SW		319	002255	319	320			
Sundown	2 9 E1	PL	46	01	035	035	4906	9616	62H/01		77	006011	77	227			
Sunset Bay	16 13 E1	PL	46	01	071	071	5021	9544	52L/05		15	006365	15	142			
Swan Lake	5 10 W1	PL	46	04	063	063	4924	9847	62G/07		351	004402	351	433			
Swan Lake 7		R	46	04	068	063	4920	9854	62G/07		221						
Swan Lake 65C		R	46	19	071	045	5231	10051	63C/10		107						
Swan River		RM	46	20	041	041	5241	10117	63C/03		3,227						
Swan River		T	46	20	048	041	5271	10115	63C/03		3,946						
Tache		RM	46	02	069	069	4940	9650	62H/10		6,679						
Tenby	17 13 W1	PL	46	08	054	054	5027	9919	62J/06		13	003009	13	291			
Teulon		VL	46	14	042	036	5020	9716	62I/06		953						
The Bluff	45 25 W1	PL	46	19	045	045	5234	10033	63C/10		10	003364	10	19			
The Narrows 49		R	46	19	065	045	5140	9825	62O/16		449						
The Pas		T	46	21	045	078	5351	10114	63F/14		6,283						
The Pas Airport	57 25 W1	PL	46	21	078	078	5422	10109	63K		62	002054	62	325			
The Pas 21A		R	46	21	033	078	5341	10115	63F/14		373						
The Pas 21B		R	46	21	034	078	5351	10113	63F/14		62						
The Pas 21C		R	46	21	035	078	5341	10116	63F/14		14						
The Pas 21E		R	46	21	043	078	5351	10116	63F/14		1,157						
The Pas 21I		R	46	21	040	078	5341	10119	63F/14		151						
Thicket Portage	73 2 W1	PL	46	22	046	046	5519	9741	63P		186	002021	186	186			
Thompson		C	46	22	026	046	5540	9750	63P		14,701						
Thompson		RM	46	03	058	058	4922	9815	62G/08		1,293						
Thornhill	3 6 W1	PL	46	03	047	047	4914	9812	62G/01		65	004304	65	328			
Tilston	5 29 W1	PL	46	05	058	058	4924	10119	62F/06		41	001255	41	206			
Tolstoi	1 5 E1	PL	46	02	025	025	4904	9653	62H/02		56	006101	56	233			
Toniata	9 17 E1	PL	46	01	094	094	4943	9519	52E/11		20	006002	20	395			
Toutes Aides	29 15 W1	PL	46	17	076	076	5127	9931	62O/05		21	003068	21	195			
Traverse Bay	19 7 E1	PL	46	01	071	071	5037	9632	62I/10		34	007002	34	336			
Treesbank	8 16 W1	PL	46	07	038	038	4838	9935	62G/12		78	004419	78	293			
Treherne		VL	46	08	038	031	4930	9842	62G/10		762						
Turtle Mountain		RM	46	05	024	024	4914	9949	62G/04		1,285						
Tyndall	13 6 E1	PL	46	12	052	052	5005	9640	62I/02		447	006253	447	564			
Umperville Settlement	56 26 W1	PL	46	21	041	078	5350	10114	63F/14		225	002059	225	225			
Upper Seven Sisters	13 11 E1	PL	46	01	046	046	5006	9602	62I/01		138	006353	138	301			
Valley River	26 20 W1	PL	46	17	048	048	5116	10010	62N/08		25	003109	25	157			
Valley River 63A		R	46	16	046	046	5111	10057	62N/02		184						
Valleyview Trailer Court	55 26 W1	PL	46	21	041	078	5343	10114	63F/11		303	002101	303	463			
Vassar	2 13 E1	PL	46	01	039	039	4902	9546	52E/04		121	005007	121	376			
Venlaw	27 22 W1	PL	46	17	053	053	5119	10026	62N/08		13	003205	13	170			
Victoria		RM	46	08	042	042	4936	9853	62G/10		1,453						
Victoria Beach	20 7 E1	PL	46	01	078	071	5042	9632	62I/10		187	007003	187	188			
Victoria Beach		RM	46	01	078	071	5042	9632	62I/10		188						
Virden		T	46	06	034	028	4951	10055	62F/15		3,054						
Vista	19 24 W1	PL	46	16	002	002	5038	10045	62K/10		34	005359	34	263			
Vita	2 7 E1	PL	46	01	035	035	4808	9634	62H/02		384	006014	159	254			
Vita	2 7 E1	PL	46	01	035	035	...	...	...		...	006015	225	321			
Vivian	10 8 E1	PL	46	12	047	047	4953	9627	62H/16	13	65	006219	65	523			
Vogar	23 9 W1	PL	46	18	057	057	5058	9839	62J/15		75	007307	75	264			
Wabowden	68 8 W1	PL	46	22	046	046	5455	9837	63J		571	002007	337	337			
Wabowden	68 8 W1	PL	46	22	046	046	...	...	...		...	002034	234	234			
Wallace		RM	46	06	028	028	4950	10055	62F/15		2,070						
Wallace Lake	24 16 E1	PL	46	19	045	045	5058	9539	52L		1	006406	1	6			
Wampum	1 13 E1	PL	46	01	039	039	4902	9546	52E/04		23	006007	23	376			
Wanless	60 27 W1	PL	46	21	053	078	5411	10122	63K		200	002061	200	276			
Warren	13 1 W1	PL	46	14	031	031	5008	9732	62I/04		556	007166	556	913			
Wasagaming	19 18 W1	PL	46	17	092	092	5047	10012	62K/16		95	005275	95	109			
Waskada		VL	46	05	047	043	4961	10048	62F/02		349						
Waterhen 45		R	46	19	069	045	5157	9936	62O/13		399						
Wawanesa		VL	46	07	047	045	4930	9941	62G/12		502						
Weir River	90 22 E1	PL	46	23	062	062	5701	9240	54 SW		19	002253	19	59			
Wellwood	12 14 W1	PL	46	07	065	065	5001	9920	62J/03		68	005104	68	229			
West St. Paul		RM	46	13	037	037	4950	9705	62H/14		3,138						
Westbourne	13 9 W1	PL	46	08	059	059	5008	9836	62J/02		99	005071	99	344			
Westbourne		RM	46	08	059	059	5007	9857	62J/02		2,006						
Westgate	44 29 W1	PL	46	19	045	045	5250	10139	63C/13		16	003378	16	16			
Westhawk Lake	9 17 E1	PL	46	01	094	094	4943	9519	52E/11		73	006002	72	395			
Westhawk Lake	10 17 E1	PL	46	01	094	094	...	...	...		...	006351	1	102			
Westview	19 9 W1	PL	46	17	026	026	5037	9841	62J/10		40	003014	40	489			

< - In - Dans.

= - See - Voir.

¶ - Incompletely enumerated Indian reserve or Indian settlement (see Special Notes). - Réserve indienne ou établissement indien partiellement dénombré (voir Notes spéciales).

Table 1. Census Subdivisions and Unincorporated Places - Population and Geographic Location, 1986

Tableau 1. Subdivisions de recensement et localités non constituées - Population et localisation géographique, 1986

Alphabetical Listing - Liste alphabétique

Province : Manitoba

Place Name - Nom de localité	T.R.M.	Type - Genre	SGC Codes CGT					LAT.	LONG.	NTS - SNRC	G86	1986 Pop.	EA - SD	Population	
			PROV	CD	CSD	CCS	CMA/CA							Part	Total
				DR	SDR	SRU	RMR/AR								
Wheatland	12 21 W1	PL	46	07	075	075	5011	10018	62K/01		40	005157	40	41	
Whitehead		RM	46	07	057	057	4950	10007	62F/16		1,440				
Whitehorse Trailer Park = Glenorchie Trailer Park		PL	46	10	043	043									
Whitemouth	11 11 E1	PL	46	01	046	046	4957	9558	52E/13		323	006308	323	323	
Whitemouth		RM	46	01	046	046	4953	9604	62H/16		1,820				
Whitewater		RM	46	05	067	067	4927	10016	62F/08		828				
Winchester		RM	46	05	037	037	4912	10025	62F/01		718				
Winkler		T	46	03	050	047	4910	9757	62H/04		5,926				
Winnipeg		C	46	11	040	040	4950	9713	62H/14	602	594,551				
Winnipeg Beach		T	46	18	034	031	5030	9658	62I/10		548				
Winnipegosis		VL	46	17	073	071	5130	9956	620/12		832				
Woodlands	14 2 W1	PL	46	14	031	031	5012	9740	62I/04		213	007204	213	704	
Woodlands		RM	46	14	031	031	5008	9732	62I/04		3,188				
Woodlands Trailer Park	14 2 W1	PL	46	14	031	031	5012	9740	62I/04		27	007204	27	704	
Woodridge	4 10 E1	PL	46	01	039	039	4922	9620	62H/08		202	006010	202	430	
Woodworth		RM	46	06	037	037	4951	10040	62F/15		1,154				
York Landing		S-E	46	22	065	046	5600	9606	64 SE		238				
Young Point	55 26 W1	PL	46	21	041	078	5343	10114	63F/11		25	002101	25	463	
Zhoda		PL	46	02	053	053	4927	9626	62H/08		15	006051	2	768	
Zhoda	4 7 E1	PL	46	02	053	053	....	....	....		...	006052	13	325	

&lt; - In - Dans.

= - See - Voir.

† - Incompletely enumerated Indian reserve or Indian settlement (see Special Notes). - Réserve indienne ou établissement indien partiellement dénombré (voir Notes spéciales).



**Table 2. Census Subdivisions and Unincorporated Places by Census Division and Census Consolidated Subdivision - Population, 1986**

**Tableau 2. Subdivisions de recensement et localités non constituées selon la division de recensement et la subdivision de recensement unifiée - Population, 1986**

Standard Geographical Classification Code Order - Ordre du code de la classification géographique type

Province : Manitoba

SGC Codes CGT				P	Place Name - Nom de localité	Type - Genre	Population
PROV	CD - DR	CSD - SDR	CCS - SRU				
46	01				Division No. 1		16,262
46	01		035		Stuartburn		1,629
46	01	035	035		Stuartburn	LGD	1,629
46	01	035	035		Gardenton	PL	59
46	01	035	035		Stuartburn	PL	57
46	01	035	035		Sundown	PL	77
46	01	035	035		Vita	PL	384
					Remainder of/Reste de Stuartburn		1,052
46	01		039		Piney		1,781
46	01	039	039		Piney	LGD	1,781
46	01	039	039		Carrick	PL	10
46	01	039	039		Middlebro	PL	99
46	01	039	039		Piney	PL	71
46	01	039	039		Sandilands	PL	86
46	01	039	039		South Junction	PL	68
46	01	039	039		Sprague	PL	230
46	01	039	039		Vassar	PL	121
46	01	039	039		Wampum	PL	23
46	01	039	039		Woodridge	PL	202
					Remainder of/Reste de Piney		871
46	01		043		Reynolds		1,175
46	01	043	043		Reynolds	LGD	1,175
46	01	043	043		East Braintree	PL	16
46	01	043	043		Hadashville	PL	26
46	01	043	043		Marchand	PL	5
46	01	043	043		McMunn	PL	20
46	01	043	043		Prawda	PL	14
46	01	043	043		Rennie	PL	100
					Remainder of/Reste de Reynolds		994
46	01		046		Whitemouth		1,820
46	01	046	046		Whitemouth	RM	1,820
46	01	046	046		Elma	PL	81
46	01	046	046		River Hills	PL	59
46	01	046	046		Seven Sisters Falls	PL	39
46	01	046	046		Upper Seven Sisters	PL	138
46	01	046	046		Whitemouth	PL	323
					Remainder of/Reste de Whitemouth		1,180
46	01		057		Lac du Bonnet		5,288
46	01	051	057		Pinawa	LGD	2,078
46	01	057	057		Lac du Bonnet	RM	2,189
46	01	057	057		Davidson's Trailer Court	PL	13
46	01	057	057		Levoie Subdivision	PL	36
46	01	057	057		Pinawa Bay	PL	10
46	01	057	057		Rene Levoie Subdivision	PL	18
46	01	057	057		Southwood Bay	PL	28
					Remainder of/Reste de Lac du Bonnet		2,084
46	01		071		Lac du Bonnet	VL	1,021
46	01	071	071		Alexander		3,075
46	01	071	071		Alexander	LGD	2,163
46	01	071	071		Albert Beach	PL	32
46	01	071	071		Auglen Subdivision	PL	32
46	01	071	071		Belair	PL	47
46	01	071	071		Bird River	PL	12
46	01	071	071		Dufour Trailer Court	PL	97
46	01	071	071		Great Falls	PL	256
46	01	071	071		Hillside Beach	PL	74
46	01	071	071		Jackfish Lake	PL	40
46	01	071	071		Lester Beach	PL	34
46	01	071	071		Pinawa Bay	PL	27
46	01	071	071		Pine Grove Estates	PL	20
46	01	071	071		Poplar Bay	PL	19
46	01	071	071		Silver Falls	PL	64
46	01	071	071		St. George	PL	259

< - In - Dans.

= - See - Voir.

† - Excludes 1986 Census data for one or more incompletely enumerated Indian reserves or Indian settlements (see Special Notes). - Ne comprend pas les données du recensement de 1986 pour une ou plusieurs réserves indiennes ou établissements indiens partiellement dénombrés (voir Notes spéciales).

†† - Incompletely enumerated Indian reserve or Indian settlement (see Special Notes). - Réserve indienne ou établissement indien partiellement dénombré (voir Notes spéciales).

**Table 2. Census Subdivisions and Unincorporated Places by Census Division and Census Consolidated Subdivision - Population, 1986**

**Tableau 2. Subdivisions de recensement et localités non constituées selon la division de recensement et la subdivision de recensement unifiée - Population, 1986**

Standard Geographical Classification Code Order - Ordre du code de la classification géographique type

Province : Manitoba

SGC Codes CGT				P	Place Name Nom de localité	Type Genre	Population
PROV	CD DR	CSD SDR	CCS SRU				
46	01	071	071		Stead	PL	13
46	01	071	071		Sunset Bay	PL	15
46	01	071	071		Traverse Bay	PL	34
					Remainder of/Reste de Alexander		1,088
46	01	075	071		Powerview	VL	724
46	01	078	071		Victoria Beach	RM	188
46	01	078	071		Victoria Beach	PL	187
					Remainder of/Reste de Victoria Beach		1
46	01		094		Division No. 1, Unorganized		1,494
46	01	070	094		Buffalo Point 36	R	21
46	01	079	094		Shoal Lake (Part) 40	R	-
46	01		094		Division No. 1, Unorganized	UNO	1,473
46	01	094	094		Betula Lake	PL	4
46	01	094	094		Big Whiteshell Lake	PL	7
46	01	094	094		Brereton Lake	PL	8
46	01	094	094		Caddy Lake	PL	18
46	01	094	094		Dorothy Lake	PL	9
46	01	094	094		Falcon Lake	PL	114
46	01	094	094		Falcon Trailer Village	PL	70
46	01	094	094		Faloma	PL	11
46	01	094	094		Moonlight Bay	PL	6
46	01	094	094		Moose Lake	PL	10
46	01	094	094		Nutimik Lake	PL	14
46	01	094	094		Otter Falls	PL	17
46	01	094	094		Pine Falls	PL	831
46	01	094	094		Pixeland	PL	10
46	01	094	094		Pointe du Bois	PL	133
46	01	094	094		Red Rock Lake	PL	9
46	01	094	094		Star Lake	PL	4
46	01	094	094		Toniata	PL	20
46	01	094	094		Westhawk Lake	PL	73
					Remainder of/Reste de Division No. 1, Unorganized		105
46	02				Division No. 2 †		40,368
46	02		025		Franklin †		1,835
46	02	025	025		Franklin	RM	1,835
46	02	025	025		Arnaud	PL	69
46	02	025	025		Carlourie	PL	28
46	02	025	025		Dominion City	PL	394
46	02	025	025		Ridgeville	PL	37
46	02	025	025		Rosa	PL	17
46	02	025	025		Roseau River	PL	38
46	02	025	025		Tolstoi	PL	56
					Remainder of/Reste de Franklin		1,196
46	02	026	025		Roseau Rapids 2A ††	R	..
46	02	027	025		Roseau River 2 ††	R	..
46	02		032		De Salaberry		3,763
46	02	032	032		De Salaberry	RM	2,851
46	02	032	032		Carey	PL	16
46	02	032	032		Dufrost	PL	34
46	02	032	032		Otterburne	PL	204
46	02	032	032		St. Malo	PL	742
					Remainder of/Reste de De Salaberry		1,855
46	02	037	032		St. Pierre-Jolys	VL	912
46	02		041		Hanover		16,958
46	02	041	041		Hanover	RM	8,033
46	02	041	041		Blumenort	PL	488
46	02	041	041		Grunthal	PL	639
46	02	041	041		Kleefeld	PL	253
46	02	041	041		Mitchell	PL	437
46	02	041	041		New Bothwell	PL	261
46	02	041	041		Randolph	PL	31
46	02	041	041		Sarto	PL	26
					Remainder of/Reste de Hanover		5,898
46	02	044	041		Steinbach	T	7,473

< - In - Dans.

= - See - Voir.

† - Excludes 1986 Census data for one or more incompletely enumerated Indian reserves or Indian settlements (see Special Notes). - Ne comprend pas les données du recensement de 1986 pour une ou plusieurs réserves indiennes ou établissements indiens partiellement dénombrés (voir Notes spéciales).

†† - Incompletely enumerated Indian reserve or Indian settlement (see Special Notes). - Réserve indienne ou établissement indien partiellement dénombré (voir Notes spéciales).



**Table 2. Census Subdivisions and Unincorporated Places by Census Division and Census Consolidated Subdivision - Population, 1986**

**Tableau 2. Subdivisions de recensement et localités non constituées selon la division de recensement et la subdivision de recensement unifiée - Population, 1986**

Standard Geographical Classification Code Order - Ordre du code de la classification géographique type

Province : Manitoba

SGC Codes CGT				P	Place Name Non de localité	Type Genre	Population
PROV	CD DR	CSD SDR	CCS SRU				
46	02	046	041	P	Niverville	VL	1,452
46	02	046	053		La Broquerie		1,774
46	02	053	053		La Broquerie	RM	1,774
46	02	053	053		La Broquerie	PL	447
46	02	053	053		Marchand	PL	111
46	02	053	053		Zhoda	PL	15
					Remainder of/Reste de La Broquerie		1,201
46	02		057		Ste. Anne		4,771
46	02	057	057		Ste. Anne	RM	3,369
46	02	057	057		Giroux	PL	106
46	02	057	057		Greenland	PL	30
46	02	057	057		La Coulee	PL	94
46	02	057	057		Richer	PL	312
					Remainder of/Reste de Ste. Anne		2,827
46	02	061	057		Ste. Anne	VL	1,402
46	02		069		Tache		6,679
46	02	069	069		Tache	RM	6,679
46	02	069	069		Dufresne	PL	19
46	02	069	069		Landmark	PL	529
46	02	069	069		Lorette	PL	1,169
46	02	069	069		Oak Island Settlement	PL	78
46	02	069	069		River Bend Trailer Park	PL	90
46	02	069	069		Ste. Genevieve	PL	98
					Remainder of/Reste de Tache		4,696
46	02		075		Ritchot		4,588
46	02	075	075		Ritchot	RM	4,588
46	02	075	075		Glenlea	PL	30
46	02	075	075		Grande Pointe	PL	376
46	02	075	075		Île des Chenes	PL	954
46	02	075	075		St. Adolphe	PL	1,059
46	02	075	075		Ste. Agathe	PL	325
					Remainder of/Reste de Ritchot		1,844
46	03		030		Division No. 3		38,422
46	03		030		Montcalm		2,431
46	03	030	030		Montcalm	RM	1,706
46	03	030	030		Letellier	PL	169
46	03	030	030		St. Jean Baptiste	PL	571
46	03	030	030		St. Joseph	PL	49
					Remainder of/Reste de Montcalm		917
46	03	033	030		Emerson	T	725
46	03		036		Rhineland		8,459
46	03	036	036		Rhineland	RM	4,321
46	03	036	036		Blumenort	PL	107
46	03	036	036		Gnadenfeld	PL	22
46	03	036	036		Gnadenthal	PL	131
46	03	036	036		Halbstadt	PL	31
46	03	036	036		Horndean	PL	137
46	03	036	036		KleinStadt	PL	34
46	03	036	036		Kronstal	PL	27
46	03	036	036		Neuhorst	PL	54
46	03	036	036		New Bercthal	PL	103
46	03	036	036		Old Altona	PL	80
46	03	036	036		Reinland	PL	89
46	03	036	036		Rosenfeld	PL	315
46	03	036	036		Rosengart	PL	97
46	03	036	036		Rosetown	PL	76
46	03	036	036		Schoenwiese	PL	74
46	03	036	036		Schonthal	PL	59
46	03	036	036		Sommerfeld	PL	75
					Remainder of/Reste de Rhineland		2,810
46	03	038	036		Gretna	VL	503
46	03	040	036		Altona	T	2,958
46	03	042	036		Plum Coulee	VL	677

< - In - Dens.

= - See - Voir.

† - Excludes 1986 Census data for one or more incompletely enumerated Indian reserves or Indian settlements (see Special Notes). - Ne comprend pas les données du recensement de 1986 pour une ou plusieurs réserves indiennes ou établissements indiens partiellement dénombrés (voir Notes spéciales).

†† - Incompletely enumerated Indian reserve or Indian settlement (see Special Notes). - Réserve indienne ou établissement indien partiellement dénombré (voir Notes spéciales).

Table 2. Census Subdivisions and Unincorporated Places by Census Division and Census Consolidated Subdivision - Population, 1986

Tableau 2. Subdivisions de recensement et localités non constituées selon la division de recensement et la subdivision de recensement unifiée - Population, 1986

Standard Geographical Classification Code Order - Ordre du code de la classification géographique type

Province : Manitoba

SGC Codes CGT				P	Place Name Nom de localité	Type Genre	Population
PROV	CD DR	CSD SDR	CCS SRU				
46	03		047		Stanley		15,553
46	03	047	047		Stanley	RM	4,623
46	03	047	047		Blumenfeld	PL	168
46	03	047	047		Chortitz	PL	201
46	03	047	047		Friedensfeld	PL	39
46	03	047	047		Friedensruh	PL	72
46	03	047	047		Haskett	PL	63
46	03	047	047		Hochfeld	PL	270
46	03	047	047		Little Schanzenfeld	PL	69
46	03	047	047		Neuenburg	PL	89
46	03	047	047		Osterwick	PL	133
46	03	047	047		Reinfeld	PL	312
46	03	047	047		Reinland	PL	174
46	03	047	047		Schanzenfeld	PL	235
46	03	047	047		Thornhill	PL	65
					Remainder of/Reste de Stanley		2,733
46	03	050	047		Winkler	T	5,926
46	03	053	047		Morden	T	5,004
46	03		058		Thompson		1,293
46	03	058	058		Thompson	RM	1,293
46	03	058	058		Miami	PL	398
46	03	058	058		Rosebank	PL	46
					Remainder of/Reste de Thompson		849
46	03		062		Roland		1,014
46	03	062	062		Roland	RM	1,014
46	03	062	062		Myrtle	PL	24
46	03	062	062		Roland	PL	333
					Remainder of/Reste de Roland		657
46	03		065		Morris		4,550
46	03	065	065		Morris	RM	2,937
46	03	065	065		Aubigny	PL	90
46	03	065	065		Kane	PL	22
46	03	065	065		Lowe Farm	PL	294
46	03	065	065		McEavish	PL	53
46	03	065	065		Rosenhoff	PL	50
46	03	065	065		Rosenort	PL	277
46	03	065	065		Sewell	PL	26
46	03	065	065		Sperling	PL	102
					Remainder of/Reste de Morris		2,023
46	03	067	065		Morris	T	1,613
46	03		072		Dufferin		5,122
46	03	072	072		Dufferin	RM	2,622
46	03	072	072		Graysville	PL	39
46	03	072	072		Homewood	PL	44
46	03	072	072		Roseisle	PL	92
46	03	072	072		Stephenfield	PL	13
					Remainder of/Reste de Dufferin		2,434
46	03	074	072		Carman	T	2,500
46	04				Division No. 4		11,469
46	04		033		Pembina		2,980
46	04	033	033		Pembina	RM	2,124
46	04	033	033		Darlingford	PL	177
46	04	033	033		Kaleida	PL	7
46	04	033	033		La Rivière	PL	249
46	04	033	033		Snowflake	PL	38
					Remainder of/Reste de Pembina		1,653
46	04	035	033		Manitou	VL	856
46	04		039		Louise		2,567
46	04	039	039		Louise	RM	1,261
46	04	039	039		Clearwater	PL	89
					Remainder of/Reste de Louise		1,172
46	04	044	039		Pilot Mound	VL	819
46	04	046	039		Crystal City	VL	487

< - In - Dans.

= - See - Voir.

† - Excludes 1986 Census data for one or more incompletely enumerated Indian reserves or Indian settlements (see Special Notes). - Ne comprend pas les données du recensement de 1986 pour une ou plusieurs réserves indiennes ou établissements indiens partiellement dénombrés (voir Notes spéciales).

†† - Incompletely enumerated Indian reserve or Indian settlement (see Special Notes). - Réserve indienne ou établissement indien partiellement dénombré (voir Notes spéciales).

**Table 2. Census Subdivisions and Unincorporated Places by Census Division and Census Consolidated Subdivision - Population, 1986**

**Tableau 2. Subdivisions de recensement et localités non constituées selon la division de recensement et la subdivision de recensement unifiée - Population, 1986**

Standard Geographical Classification Code Order - Ordre du code de la classification géographique type

Province : Manitoba

SGC Codes CGT				P	Place Name Nom de localité	Type Genre	Population
PRDV	CD DR	CSD SDR	CCS SRU				
46	04		051		Roblin .....		1,399
46	04	051	051		Roblin .....	RM	1,011
46	04	051	051		Mather .....	PL	84
					Remainder of/Reste de Roblin .....		927
46	04	053	051		Cartwright .....	VL	388
46	04		057		Argyle .....		1,452
46	04	057	057		Argyle .....	RM	1,452
46	04	057	057		Baldur .....	PL	376
46	04	057	057		Glenora .....	PL	58
46	04	057	057		Neelin .....	PL	18
					Remainder of/Reste de Argyle .....		1,000
46	04		063		Lorne .....		3,071
46	04	063	063		Lorne .....	RM	2,316
46	04	063	063		Altamont .....	PL	79
46	04	063	063		Bruxelles .....	PL	43
46	04	063	063		Cardinal .....	PL	19
46	04	063	063		Mariapolis .....	PL	123
46	04	063	063		St. Alphonse .....	PL	10
46	04	063	063		St. Leon .....	PL	157
46	04	063	063		Swan Lake .....	PL	351
					Remainder of/Reste de Lorne .....		1,534
46	04	066	063		Somerset .....	VL	534
46	04	068	063		Swan Lake 7 .....	R	221
46	05				Division No. 5 .....		16,495
46	05		024		Turtle Mountain .....		3,603
46	05	024	024		Turtle Mountain .....	RM	1,285
46	05	024	024		Holmfield .....	PL	35
46	05	024	024		Nings .....	PL	79
46	05	024	024		Oak Point .....	PL	35
					Remainder of/Reste de Turtle Mountain .....		1,136
46	05	027	024		Killarney .....	T	2,318
46	05		031		Morton .....		2,457
46	05	031	031		Morton .....	RM	885
46	05	033	031		Boissevain .....	T	1,572
46	05		037		Winchester .....		1,852
46	05	037	037		Winchester .....	RM	718
46	05	037	037		Metigoshe .....	PL	41
					Remainder of/Reste de Winchester .....		677
46	05	039	037		Deloraine .....	T	1,134
46	05		043		Brenda .....		1,255
46	05	043	043		Brenda .....	RM	906
46	05	043	043		Goodlands .....	PL	87
46	05	043	043		Madora .....	PL	71
46	05	043	043		Nepinka .....	PL	123
					Remainder of/Reste de Brenda .....		625
46	05	047	043		Maskada .....	VL	349
46	05		050		Arthur .....		1,970
46	05	050	050		Arthur .....	RM	731
46	05	050	050		Coulter .....	PL	20
46	05	050	050		Elva .....	PL	35
					Remainder of/Reste de Arthur .....		676
46	05	052	050		Melita .....	T	1,239
46	05		055		Edward .....		896
46	05	055	055		Edward .....	RM	896
46	05	055	055		Lyleton .....	PL	56
46	05	055	055		Pierson .....	PL	252
					Remainder of/Reste de Edward .....		588
46	05		058		Albert .....		604
46	05	058	058		Albert .....	RM	604
46	05	058	058		Tilston .....	PL	41
					Remainder of/Reste de Albert .....		563
46	05		061		Cameron .....		1,136
46	05	061	061		Cameron .....	RM	613

< - In - Dans.

= - See - Voir.

† - Excludes 1986 Census data for one or more incompletely enumerated Indian reserves or Indian settlements (see Special Notes). - Ne comprend pas les données du recensement de 1986 pour une ou plusieurs réserves indiennes ou établissements indiens partiellement dénombrés (voir Notes spéciales).

†† - Incompletely enumerated Indian reserve or Indian settlement (see Special Notes). - Réserve indienne ou établissement indien partiellement dénombré (voir Notes spéciales).

**Table 2. Census Subdivisions and Unincorporated Places by Census Division and Census Consolidated Subdivision - Population, 1986**

**Tableau 2. Subdivisions de recensement et localités non constituées selon la division de recensement et la subdivision de recensement unifiée - Population, 1986**

Standard Geographical Classification Code Order - Ordre du code de la classification géographique type

Province : Manitoba

SGC Codes CGT				P	Place Name - Nom de localité	Type - Genre	Population
PROV	CD - DR	CSD - SDR	CCS - SRU				
46	05	061	061		Lauder . . . . .	PL	28
					Remainder of/Reste de Cameron . . . . .		585
46	05	063	061		Hartney . . . . .	T	523
46	05		067		Whitewater . . . . .		828
46	05	067	067		Whitewater . . . . .	RM	828
46	05	067	067		Elgin . . . . .	PL	153
46	05	067	067		Fairfax . . . . .	PL	31
46	05	067	067		Minto . . . . .	PL	91
					Remainder of/Reste de Whitewater . . . . .		553
46	05		070		Riverside . . . . .		954
46	05	070	070		Riverside . . . . .	RM	954
46	05	070	070		Dunrea . . . . .	PL	137
46	05	070	070		Margaret . . . . .	PL	14
46	05	070	070		Ninette . . . . .	PL	216
					Remainder of/Reste de Riverside . . . . .		587
46	05		076		Strathcona . . . . .		940
46	05	076	076		Strathcona . . . . .	RM	940
46	05	076	076		Belmont . . . . .	PL	283
46	05	076	076		Ninette . . . . .	PL	51
					Remainder of/Reste de Strathcona . . . . .		606
					Division No. 6 . . . . .		11,176
46	06		015		Sifton . . . . .		1,241
46	06	015	015		Sifton . . . . .	RM	842
46	06	015	015		Griswold . . . . .	PL	69
46	06	015	015		Oak Lake Beach . . . . .	PL	35
					Remainder of/Reste de Sifton . . . . .		738
46	06	018	015		Oak Lake . . . . .	T	399
46	06		023		Pipestone . . . . .		2,246
46	06	023	023		Pipestone . . . . .	RM	1,987
46	06	023	023		Cromer . . . . .	PL	28
46	06	023	023		Interprovincial Pumping Station . . . . .	PL	11
46	06	023	023		Pipestone . . . . .	PL	185
46	06	023	023		Reston . . . . .	PL	616
46	06	023	023		Sinclair . . . . .	PL	46
					Remainder of/Reste de Pipestone . . . . .		1,101
46	06	029	023		Oak Lake 59 . . . . .	R	259
46	06		028		Wallace . . . . .		5,658
46	06	028	028		Wallace . . . . .	RM	2,070
46	06	028	028		Hargrave . . . . .	PL	14
46	06	028	028		Kirkella . . . . .	PL	18
46	06	028	028		Kola . . . . .	PL	51
					Remainder of/Reste de Wallace . . . . .		1,987
46	06	030	028		Elkhorn . . . . .	VL	534
46	06	034	028		Virden . . . . .	T	3,054
46	06		037		Woodworth . . . . .		2,031
46	06	037	037		Woodworth . . . . .	RM	1,154
46	06	037	037		Harding . . . . .	PL	20
46	06	037	037		Kenton . . . . .	PL	182
46	06	037	037		Lenore . . . . .	PL	41
					Remainder of/Reste de Woodworth . . . . .		911
46	06	040	037		Sioux Valley 58 . . . . .	R	877
46	07				Division No. 7 . . . . .		57,112
46	07	038	038		South Cypress . . . . .		1,579
46	07	038	038		South Cypress . . . . .	RM	860
46	07	038	038		Stockton . . . . .	PL	17
46	07	038	038		Treesbank . . . . .	PL	78
					Remainder of/Reste de South Cypress . . . . .		765
46	07	041	038		Glenboro . . . . .	VL	719
46	07		045		Oakland . . . . .		1,541
46	07	045	045		Oakland . . . . .	RM	1,039
46	07	045	045		Carroll . . . . .	PL	41
46	07	045	045		Nesbitt . . . . .	PL	37
46	07	045	045		Rainbow's End Trailer Court . . . . .	PL	29

< - In - Dans.

= - See - Voir.

† - Excludes 1986 Census data for one or more incompletely enumerated Indian reserves or Indian settlements (see Special Notes). - Ne comprend pas les données du recensement de 1986 pour une ou plusieurs réserves indiennes ou établissements indiens partiellement dénombrés (voir Notes spéciales).

¶ - Incompletely enumerated Indian reserve or Indian settlement (see Special Notes). - Réserve indienne ou établissement indien partiellement dénombré (voir Notes spéciales).

Table 2. Census Subdivisions and Unincorporated Places by Census Division and Census Consolidated Subdivision - Population, 1986

Tableau 2. Subdivisions de recensement et localités non constituées selon la division de recensement et la subdivision de recensement unifiée - Population, 1986

Standard Geographical Classification Code Order - Ordre du code de la classification géographique type

Province : Manitoba

SGC Codes CGT				P	Place Name Nom de localité	Type Genre	Population
PROV	CD DR	CSD SDR	CCS SRU				
46	07	047	045		Remainder of/Reste de Oakland		932
46	07		051		Hewanesa	VL	502
46	07	051	051		Glenwood		2,459
46	07		051		Glenwood	RM	708
					Glenwood Trailer Court	PL	20
					Remainder of/Reste de Glenwood		688
46	07	053	051		Souris	T	1,751
46	07		057		Whitehead		1,440
46	07	057	057		Whitehead	RM	1,440
46	07		057		Alexander	PL	318
46	07		057		Beresford	PL	20
46	07		057		Kemnay	PL	61
					Remainder of/Reste de Whitehead		1,041
46	07		060		Cornwallis		44,314
46	07	060	060		Cornwallis	RM	4,243
46	07		060		Campbell's Trailer Court	PL	219
46	07		060		Chater	PL	54
46	07		060		Cottonwood Acres	PL	189
46	07		060		Crang's Trailer Court	PL	15
46	07		060		Gray Development	PL	72
46	07		060		Hoop's Loop	PL	39
46	07		060		Knoll's Estates	PL	45
46	07		060		Spruce Woods Mobile Home Park	PL	305
					Remainder of/Reste de Cornwallis		3,305
46	07	062	060		Brandon	C	38,708
46	07	071	060		Elton	RM	1,363
46	07		060		Douglas	PL	140
46	07		060		Forrest Station	PL	72
46	07		060		Justice	PL	32
					Remainder of/Reste de Elton		1,119
46	07		065		North Cypress		3,745
46	07	065	065		North Cypress	RM	2,201
46	07		065		Brookdale	PL	79
46	07		065		Edrens	PL	25
46	07		065		Wellwood	PL	68
					Remainder of/Reste de North Cypress		2,029
46	07	068	065		Carberry	T	1,544
46	07		075		Daly		2,034
46	07		075		Daly	RM	877
46	07		075		Bredwardine	PL	31
46	07		075		Wheatland	PL	40
					Remainder of/Reste de Daly		806
46	07	077	075		Rivers	T	1,157
46	08				Division No. 8 †		13,226
46	08		031		South Norfolk †		2,587
46	08	031	031		South Norfolk	RM	1,197
46	08		031		Levenham	PL	23
46	08		031		Rathwell	PL	127
					Remainder of/Reste de South Norfolk		1,047
46	08	033	031		Notre Dame de Lourdes	VL	628
46	08	038	031		Treherne	VL	762
46	08	039	031		Long Plain (Part) 6 ¶	R	
46	08		042		Victoria		1,453
46	08	042	042		Victoria	RM	1,453
46	08		042		Cypress River	PL	265
46	08		042		Holland	PL	423
					Remainder of/Reste de Victoria		765
46	08		045		North Norfolk		3,944
46	08	045	045		North Norfolk	RM	3,090
46	08		045		Austin	PL	425
46	08		045		Bagot	PL	55
46	08		045		Rosendale	PL	42
46	08		045		Sidney	PL	151

< - In - Dans.

= - See - Voir.

† - Excludes 1986 Census data for one or more incompletely enumerated Indian reserves or Indian settlements (see Special Notes). - Ne comprend pas les données du recensement de 1986 pour une ou plusieurs réserves indiennes ou établissements indiens partiellement dénombrés (voir Notes spéciales).

¶ - Incompletely enumerated Indian reserve or Indian settlement (see Special Notes). - Réserve indienne ou établissement indien partiellement dénombré (voir Notes spéciales).

Table 2. Census Subdivisions and Unincorporated Places by Census Division and Census Consolidated Subdivision - Population, 1986

Tableau 2. Subdivisions de recensement et localités non constituées selon la division de recensement et la subdivision de recensement unifiée - Population, 1986

Standard Geographical Classification Code Order - Ordre du code de la classification géographique type

Province : Manitoba

SGC Codes CGT				P	Place Name Nom de localité	Type Genre	Population
PROV	CD DR	CSD SDR	CES SRU				
					Remainder of/Reste de North Norfolk		2,417
46	08	048	045		MacGregor	VL	854
46	08		054		Lansdowne		1,071
46	08	054	054		Lansdowne	RM	1,071
46	08	054	054		Arden	PL	171
46	08	054	054		Tenby	PL	13
					Remainder of/Reste de Lansdowne		887
46	08		059		Westbourne		2,957
46	08	059	059		Westbourne	RM	2,006
46	08	059	059		Plumas	PL	265
46	08	059	059		Westbourne	PL	99
					Remainder of/Reste de Westbourne		1,642
46	08	061	059		Gladstone	T	951
46	08		066		Lakeview †		500
46	08	066	066		Lakeview	RM	500
46	08	066	066		Langruth	PL	155
					Remainder of/Reste de Lakeview		345
46	08	069	066		Sandy Bay 5 †	R	..
46	08		072		Glenella		714
46	08	072	072		Glenella	RM	714
46	08	072	072		Glenella	PL	144
					Remainder of/Reste de Glenella		570
46	09				Division No. 9 †		23,236
46	09		017		Grey		2,805
46	09	017	017		Grey	RM	2,195
46	09	017	017		Elm Creek	PL	319
46	09	017	017		Fannystelle	PL	81
46	09	017	017		Haywood	PL	128
					Remainder of/Reste de Grey		1,667
46	09	020	017		St. Claude	VL	610
46	09		024		Portage la Prairie †		20,431
46	09	024	024		Portage la Prairie	RM	7,233
46	09	024	024		Delta	PL	54
46	09	024	024		Edwin	PL	24
46	09	024	024		Fortier	PL	21
46	09	024	024		High Bluff	PL	292
46	09	024	024		Layland	PL	5
46	09	024	024		Macdonald	PL	81
46	09	024	024		Newton Siding	PL	88
46	09	024	024		Oakland	PL	35
46	09	024	024		Oakville	PL	416
46	09	024	024		Peony Farm	PL	350
46	09	024	024		St. Ambroise	PL	245
					Remainder of/Reste de Portage la Prairie		5,622
46	09	025	024		Long Plain (Part) 6 †	R	..
46	09	026	024		Dakota Plains 6A †	R	..
46	09	027	024		Dakota Tipi 1 †	R	..
46	09	029	024		Portage la Prairie	C	13,198
46	10				Division No. 10		7,334
46	10		035		Macdonald		3,583
46	10	035	035		Macdonald	RM	3,583
46	10	035	035		Brunkild	PL	88
46	10	035	035		Domain	PL	81
46	10	035	035		La Salle	PL	376
46	10	035	035		Dak Bluff	PL	162
46	10	035	035		Osborne	PL	23
46	10	035	035		Sanford	PL	385
46	10	035	035		Starbuck	PL	219
					Remainder of/Reste de Macdonald		2,249
46	10		043		Cartier		2,924
46	10	043	043		Cartier	RM	2,924
46	10	043	043		Dacotah	PL	20
46	10	043	043		Elie	PL	412

< - In - Dans.

= - See - Voir.

† - Excludes 1986 Census data for one or more incompletely enumerated Indian reserves or Indian settlements (see Special Notes). - Ne comprend pas les données du recensement de 1986 pour une ou plusieurs réserves indiennes ou établissements indiens partiellement dénombrés (voir Notes spéciales).

‡ - Incompletely enumerated Indian reserve or Indian settlement (see Special Notes). - Réserve indienne ou établissement indien partiellement dénombré (voir Notes spéciales).

**Table 2. Census Subdivisions and Unincorporated Places by Census Division and Census Consolidated Subdivision - Population, 1986**

**Tableau 2. Subdivisions de recensement et localités non constituées selon la division de recensement et la subdivision de recensement unifiée - Population, 1986**

Standard Geographical Classification Code Order - Ordre du code de la classification géographique type

Province : Manitoba

SGC Codes CGT				P	Place Name Nom de localité	Type Genre	Population
PROV	CD DR	CSD SDR	CCS SRU				
46	10	043	043		Glenorchie Trailer Park .....	PL	129
46	10	043	043		Springstein .....	PL	115
46	10	043	043		St. Eustache .....	PL	290
46	10	043	043		Whitehorse Trailer Park = Glenorchie Trailer Park .....	PL	-
					Remainder of/Reste de Cartier .....		1,958
46	10		052		St. Francois Xavier .....		827
46	10	052	052		St. Francois Xavier .....	RM	827
46	10	052	052		St. Francois Xavier .....	PL	291
					Remainder of/Reste de St. Francois Xavier .....		536
46	11				Division No. 11 .....		594,551
46	11		040		Winnipeg .....		594,551
46	11	040	040		Winnipeg .....	C	594,551
46	12				Division No. 12 .....		15,859
46	12		047		Springfield .....		9,836
46	12	047	047		Springfield .....	RM	9,836
46	12	047	047		Anola .....	PL	196
46	12	047	047		Cooks Creek .....	PL	22
46	12	047	047		Dugald .....	PL	405
46	12	047	047		Glass .....	PL	22
46	12	047	047		Hazelridge .....	PL	49
46	12	047	047		Oakbank .....	PL	1,545
46	12	047	047		Ostenfeld .....	PL	64
46	12	047	047		Vivian .....	PL	65
					Remainder of/Reste de Springfield .....		7,468
46	12		052		Brokenhead .....		6,023
46	12	052	052		Brokenhead .....	RM	3,175
46	12	052	052		Cloverleaf .....	PL	29
46	12	052	052		Ladywood .....	PL	36
46	12	052	052		Tyndall .....	PL	447
					Remainder of/Reste de Brokenhead .....		2,663
46	12	056	052		Beausejour .....	T	2,535
46	12	058	052		Garson .....	VL	313
46	13				Division No. 13 .....		33,619
46	13		032		East St. Paul .....		4,385
46	13	032	032		East St. Paul .....	RM	4,385
46	13		037		West St. Paul .....		3,138
46	13	037	037		West St. Paul .....	RM	3,138
46	13		043		St. Andrews .....		19,030
46	13	043	043		St. Andrews .....	RM	8,755
46	13	043	043		Claneboye .....	PL	167
46	13	043	043		Highway Gardens Trailer Court .....	PL	301
46	13	043	043		Little Britain .....	PL	229
46	13	043	043		Lockport .....	PL	359
46	13	043	043		Matlock .....	PL	90
46	13	043	043		Medicine Creek .....	PL	31
46	13	043	043		Netley .....	PL	27
46	13	043	043		Old England .....	PL	486
46	13	043	043		Pelican Bay .....	PL	35
46	13	043	043		Petersfield .....	PL	190
46	13	043	043		Petersfield Park .....	PL	42
					Remainder of/Reste de St. Andrews .....		6,798
46	13	047	043		Selkirk .....	T	10,013
46	13	049	043		Dunnotter .....	VL	262
46	13		056		St. Clements .....		7,066
46	13	056	056		St. Clements .....	RM	6,922
46	13	056	056		Beaconia .....	PL	33
46	13	056	056		East Selkirk .....	PL	527
46	13	056	056		Gonor .....	PL	294
46	13	056	056		Grand Beach Provincial Park .....	PL	17
46	13	056	056		Grand Marais .....	PL	204
46	13	056	056		Gull Lake .....	PL	16
46	13	056	056		Lakeshore Heights .....	PL	16
46	13	056	056		Libau .....	PL	69

< - In - Dans.

= - See - Voir.

† - Excludes 1986 Census data for one or more incompletely enumerated Indian reserves or Indian settlements (see Special Notes). - Ne comprend pas les données du recensement de 1986 pour une ou plusieurs réserves indiennes ou établissements indiens partiellement dénombrés (voir Notes spéciales).

†† - Incompletely enumerated Indian reserve or Indian settlement (see Special Notes). - Réserve indienne ou établissement indien partiellement dénombré (voir Notes spéciales).

**Table 2. Census Subdivisions and Unincorporated Places by Census Division and Census Consolidated Subdivision - Population, 1986**

**Tableau 2. Subdivisions de recensement et localités non constituées selon la division de recensement et la subdivision de recensement unifiée - Population, 1986**

Standard Geographical Classification Code Order - Ordre du code de la classification géographique type

Province : Manitoba

SGC Codes CGT				P	Place Name Nom de localité	Type Genre	Population
PROV	CD DR	CSD SDR	CCS SRU				
46	13	056	056		Melody Lane Trailer Court	PL	175
46	13	056	056		Narol	PL	262
46	13	056	056		Pine Ridge Village Trailer Park	PL	553
46	13	056	056		Scanterbury	PL	18
					Remainder of/Reste de St. Clements		4,738
46	13	062	056		Brokenhead 4	R	144
46	14				Division No. 14		14,713
46	14		015		Rosser		1,300
46	14		015		Rosser	RM	1,300
46	14	015	015		Gordon	PL	27
46	14	015	015		Grosse Isle	PL	74
46	14	015	015		Rosser	PL	68
46	14	015	015		Remainder of/Reste de Rosser		1,131
46	14		031		Woodlands		3,188
46	14	031	031		Woodlands	RM	3,188
46	14	031	031		Erinview	PL	6
46	14	031	031		Marquette	PL	25
46	14	031	031		Warren	PL	556
46	14	031	031		Woodlands	PL	213
46	14	031	031		Woodlands Trailer Park	PL	27
					Remainder of/Reste de Woodlands		2,361
46	14		036		Rockwood		10,225
46	14	036	036		Rockwood	RM	6,923
46	14	036	036		Argyle	PL	61
46	14	036	036		Balmoral	PL	115
46	14	036	036		Grosse Isle	PL	109
46	14	036	036		Gunton	PL	128
46	14	036	036		Hillcrest Trailer Park	PL	49
46	14	036	036		Komarno	PL	56
46	14	036	036		Stonewall Grayson's Trailer Court	PL	157
					Remainder of/Reste de Rockwood		6,248
46	14	039	036		Stonewall	T	2,349
46	14	042	036		Teulon	VL	953
46	15				Division No. 15 †		23,818
46	15		018		Langford		4,078
46	15	018	018		Langford	RM	764
46	15	020	018		Neepawa	T	3,314
46	15		023		Odanah		544
46	15	023	023		Odanah	RM	544
46	15	023	023		Moorepark	PL	18
					Remainder of/Reste de Odanah		526
46	15		027		Saskatchewan		1,218
46	15	027	027		Saskatchewan	RM	771
46	15	027	027		Basswood	PL	60
					Remainder of/Reste de Saskatchewan		711
46	15	029	027		Rapid City	T	447
46	15		033		Blanshard		714
46	15	033	033		Blanshard	RM	714
46	15	033	033		Cardale	PL	39
46	15	033	033		Oak River	PL	164
					Remainder of/Reste de Blanshard		511
46	15		036		Hamiota		1,496
46	15	036	036		Hamiota	RM	680
46	15	036	036		Decker	PL	31
46	15	036	036		Dakner	PL	11
					Remainder of/Reste de Hamiota		638
46	15	038	036		Hamiota	VL	816
46	15		041		Miniota		1,330
46	15	041	041		Miniota	RM	1,123
46	15	041	041		Arrow River	PL	11
46	15	041	041		Beulah	PL	26
46	15	041	041		Crandall	PL	41
46	15	041	041		Isabella	PL	12

< - In - Dans.

= - See - Voir.

† - Excludes 1986 Census data for one or more incompletely enumerated Indian reserves or Indian settlements (see Special Notes). - Ne comprend pas les données du recensement de 1986 pour une ou plusieurs réserves indiennes ou établissements indiens partiellement dénombrés (voir Notes spéciales).

†† - Incompletely enumerated Indian reserve or Indian settlement (see Special Notes). - Réserve indienne ou établissement indien partiellement dénombré (voir Notes spéciales).



**Table 2. Census Subdivisions and Unincorporated Places by Census Division and Census Consolidated Subdivision - Population, 1986**

**Tableau 2. Subdivisions de recensement et localités non constituées selon la division de recensement et la subdivision de recensement unifiée - Population, 1986**

Standard Geographical Classification Code Order - Ordre du code de la classification géographique type

Province : Manitoba

SGC Codes CGT				P	Place Name - Nom de localité	Type - Genre	Population
PROV	CD - DR	CSD - SDR	CCS - SRU				
46	15	041	041		Miniota ..... 13 26 W1	PL	240
					Remainder of/Reste de Miniota .....		793
46	15	042	041		Birdtail Creek 57 .....	R	207
46	15	046	046		Archie .....	RM	578
46	15	046	046		Archie .....	RM	578
46	15	046	046		Manson ..... 13 29 W1	PL	22
46	15	046	046		Mcauley ..... 15 29 W1	PL	141
					Remainder of/Reste de Archie .....		415
46	15	048	048		Ellice .....	RM	884
46	15	048	048		Ellice .....	RM	512
46	15	051	048		St. Lazare .....	VL	372
46	15	055	055		Birtle .....		1,865
46	15	055	055		Birtle .....	RM	1,015
46	15	055	055		Foxwarren ..... 18 27 W1	PL	158
46	15	055	055		Solsgirith ..... 17 25 W1	PL	26
					Remainder of/Reste de Birtle .....		831
46	15	057	055		Birtle .....	T	850
46	15	060	060		Shoal Lake .....		1,627
46	15	060	060		Shoal Lake .....	RM	795
46	15	060	060		Dakburn ..... 18 23 W1	PL	219
					Remainder of/Reste de Shoal Lake .....		576
46	15	062	060		Shoal Lake .....	VL	832
46	15	064	064		Strathclair .....		1,420
46	15	064	064		Strathclair .....	RM	1,216
46	15	064	064		Elphinstone ..... 18 21 W1	PL	213
46	15	064	064		Strathclair ..... 16 22 W1	PL	386
					Remainder of/Reste de Strathclair .....		617
46	15	067	064		Keeseekoowenin 61 .....	R	204
46	15	069	069		Harrison † .....		1,027
46	15	069	069		Harrison .....	RM	1,027
46	15	069	069		Newdale ..... 16 20 W1	PL	210
46	15	069	069		Rackham ..... 18 19 W1	PL	14
46	15	069	069		Sandy Lake ..... 18 20 W1	PL	331
					Remainder of/Reste de Harrison .....		472
46	15	071	069		Rolling River 67 ¶ .....	R	..
46	15	073	073		Minto .....		3,221
46	15	073	073		Minto .....	RM	701
46	15	073	073		Bethany ..... 15 17 W1	PL	47
46	15	073	073		Clanwilliam ..... 16 17 W1	PL	80
					Remainder of/Reste de Minto .....		574
46	15	075	073		Minnedosa .....	T	2,520
46	15	078	078		Rosedale .....		1,791
46	15	078	078		Rosedale .....	RM	1,791
46	15	078	078		Birnie ..... 16 15 W1	PL	63
46	15	078	078		Eden ..... 16 15 W1	PL	101
46	15	078	078		Franklin ..... 15 16 W1	PL	30
46	15	078	078		Kelwood ..... 19 15 W1	PL	158
46	15	078	078		Riding Mountain ..... 18 15 W1	PL	159
					Remainder of/Reste de Rosedale .....		1,280
46	15	091	091		Clanwilliam .....		1,080
46	15	091	091		Clanwilliam .....	RM	515
46	15	093	091		Erickson .....	VL	565
46	15	095	095		Park (South) .....		945
46	15	095	095		Park (South) .....	LGD	945
46	15	095	095		Onanole ..... 19 18 W1	PL	426
					Remainder of/Reste de Park (South) .....		519
46	16				Division No. 16 † .....		10,577
46	16		002		Rosburn † .....		1,379
46	16	002	002		Rosburn .....	RM	715
46	16	002	002		Vista ..... 19 24 W1	PL	34
					Remainder of/Reste de Rosburn .....		681
46	16	007	002		Rosburn .....	VL	664
46	15	017	002		Lizard Point 62 ¶ .....	R	..

< - In - Dans.

= - See - Voir.

† - Excludes 1986 Census data for one or more incompletely enumerated Indian reserves or Indian settlements (see Special Notes). - Ne comprend pas les données du recensement de 1986 pour une ou plusieurs réserves indiennes ou établissements indiens partiellement dénombrés (voir Notes spéciales).

¶ - Incompletely enumerated Indian reserve or Indian settlement (see Special Notes). - Réserve indienne ou établissement indien partiellement dénombré (voir Notes spéciales).

**Table 2. Census Subdivisions and Unincorporated Places by Census Division and Census Consolidated Subdivision - Population, 1986**

**Tableau 2. Subdivisions de recensement et localités non constituées selon la division de recensement et la subdivision de recensement unifiée - Population, 1986**

Standard Geographical Classification Code Order - Ordre du code de la classification géographique type

Province : Manitoba

SGC Codes CGT				P	Place Name - Nom de localité	Type - Genre	Population
PROV	CD - DR	CSD - SDR	CCS - SRU				
46	16		019		Silver Creek .....		680
46	16	019	019		Silver Creek .....	RM	680
46	16	019	019		Angusville .....	PL	141
46	16	019	019		Silverton Station .....	PL	22
					Remainder of/Reste de Silver Creek .....		517
46	16		024		Russell .....		2,810
46	16	024	024		Russell .....	RM	634
46	16	025	024		Gambler 63 .....	R	21
46	16	029	024		Binscarth .....	VL	486
46	16	032	024		Russell .....	T	1,669
46	16		040		Shellmouth .....		805
46	16	040	040		Shellmouth .....	RM	805
46	16	040	040		Dropmore .....	PL	13
46	16	040	040		Inglis .....	PL	215
46	16	040	040		Lennard .....	PL	10
46	16	040	040		Shellmouth .....	PL	30
					Remainder of/Reste de Shellmouth .....		537
46	16		042		Boulton .....		459
46	16	042	042		Boulton .....	RM	459
46	16	042	042		Inglis .....	PL	6
46	16	042	042		Lennard .....	PL	1
					Remainder of/Reste de Boulton .....		452
46	16		045		Hillsburg .....		675
46	16	045	045		Hillsburg .....	RM	675
46	16	045	045		Bield .....	PL	18
46	16	045	045		Shevlin .....	PL	19
					Remainder of/Reste de Hillsburg .....		638
46	16		046		Valley River 63A .....		184
46	16	046	046		Valley River 63A .....	R	184
46	16		049		Shell River .....		3,135
46	16	049	049		Shell River .....	RM	1,222
46	16	049	049		Makaroff .....	PL	13
					Remainder of/Reste de Shell River .....		1,209
46	16	052	049		Roblin .....	T	1,913
46	16		063		Park (North) .....		450
46	16	063	063		Park (North) .....	LGD	450
46	16	063	063		San Clara .....	PL	100
					Remainder of/Reste de Park (North) .....		350
46	17				Division No. 17 † .....		25,522
46	17		026		Alonsa † .....		2,330
46	17	026	026		Alonsa .....	LGD	2,330
46	17	026	026		Alonsa .....	PL	130
46	17	026	026		Amaranth .....	PL	292
46	17	026	026		Bacon Ridge .....	PL	200
46	17	026	026		Eddystone .....	PL	31
46	17	026	026		Hillridge = Bacon Ridge .....	PL	-
46	17	026	026		Westview .....	PL	40
					Remainder of/Reste de Alonsa .....		1,537
46	17	029	026		Ebb and Flow 52 † .....	R	...
46	17		034		McCreary .....		1,291
46	17	034	034		McCreary .....	RM	713
46	17	036	034		McCreary .....	VL	578
46	17		040		Ste. Rose .....		2,163
46	17	040	040		Ste. Rose .....	RM	1,133
46	17	040	040		Laurier .....	PL	224
					Remainder of/Reste de Ste. Rose .....		909
46	17	042	040		Ste. Rose du Lac .....	VL	1,030
46	17		045		Ochre River .....		1,032
46	17	045	045		Ochre River .....	RM	1,032
46	17	045	045		Dauphin Beach .....	PL	58
46	17	045	045		Makinak .....	PL	16
46	17	045	045		Ochre Beach .....	PL	28
46	17	045	045		Ochre River .....	PL	259

< - In - Dans.  
= - See - Voir.

† - Excludes 1986 Census data for one or more incompletely enumerated Indian reserves or Indian settlements (see Special Notes). - Ne comprend pas les données du recensement de 1986 pour une ou plusieurs réserves indiennes ou établissements indiens partiellement dénombrés (voir Notes spéciales).

‡ - Incompletely enumerated Indian reserve or Indian settlement (see Special Notes). - Réserve indienne ou établissement indien partiellement dénombré (voir Notes spéciales).

**Table 2. Census Subdivisions and Unincorporated Places by Census Division and Census Consolidated Subdivision - Population, 1986**

**Tableau 2. Subdivisions de recensement et localités non constituées selon la division de recensement et la subdivision de recensement unifiée - Population, 1986**

Standard Geographical Classification Code Order - Ordre du code de la classification géographique type

Province : Manitoba

SGC Codes CGT				P	Place Name Nom de localité	Type Genre	Population
PROV	CD DR	CSD SDR	CCS SRU				
					Remainder of/Reste de Ochre River		671
46	17		048		Dauphin		11,729
46	17	048	048		Dauphin	RM	2,854
46	17	048	048		Eclipse	PL	162
46	17	048	048		Sifton	PL	206
46	17	048	048		Valley River	PL	25
					Remainder of/Reste de Dauphin		2,461
46	17	050	048		Dauphin	T	8,875
46	17		053		Gilbert Plains		2,086
46	17	053	053		Gilbert Plains	RM	1,270
46	17	053	053		Ashville	PL	25
46	17	053	053		Venlaw	PL	13
					Remainder of/Reste de Gilbert Plains		1,232
46	17	055	053		Gilbert Plains	VL	816
46	17		057		Grandview		2,143
46	17	057	057		Grandview	RM	1,202
46	17	060	057		Grandview	T	941
46	17		063		Ethelbert		1,084
46	17	063	063		Ethelbert	RM	673
46	17	063	063		Garland	PL	30
					Remainder of/Reste de Ethelbert		643
46	17	067	063		Ethelbert	VL	411
46	17		071		Mossey River		1,739
46	17	071	071		Mossey River	RM	907
46	17	071	071		Fork River	PL	75
					Remainder of/Reste de Mossey River		832
46	17	073	071		Winnipegosis	VL	832
46	17		076		Lawrence		814
46	17	076	076		Lawrence	RM	814
46	17	076	076		Oak Brae	PL	35
46	17	076	076		Rorketon	PL	227
46	17	076	076		Toutes Aides	PL	21
					Remainder of/Reste de Lawrence		531
46	17		092		Division No. 17, Unorganized		111
46	17	092	092		Division No. 17, Unorganized	UNO	111
46	17	092	092		Wasagaming	PL	95
					Remainder of/Reste de Division No. 17, Unorganized		16
46	18				Division No. 18		22,005
46	18		031		Gimli		4,587
46	18	031	031		Gimli	RM	2,458
46	18	031	031		Arnes	PL	25
46	18	031	031		Aspen Park	PL	245
46	18	031	031		Bay Shore Heights	PL	9
46	18	031	031		Camp Arnes	PL	24
46	18	031	031		Camp Morton	PL	42
46	18	031	031		Glen Bay	PL	8
46	18	031	031		Husevick	PL	70
46	18	031	031		Lake Forest Estates	PL	18
46	18	031	031		Loni Beach	PL	119
46	18	031	031		Sandy Hook	PL	177
46	18	031	031		Shore Pointe	PL	161
46	18	031	031		South Beach	PL	223
46	18	031	031		Spruce Bay	PL	7
46	18	031	031		Spruce Sands	PL	10
					Remainder of/Reste de Gimli		1,320
46	18	033	031		Gimli	T	1,581
46	18	034	031		Winnipeg Beach	T	548
46	18		037		Armstrong		2,039
46	18	037	037		Armstrong	LGD	2,039
46	18	037	037		Chatfield	PL	20
46	18	037	037		Fraserwood	PL	90
46	18	037	037		Inwood	PL	205
46	18	037	037	P	Komarno	PL	24

< - In - Dans.

= - See - Voir.

† - Excludes 1986 Census data for one or more incompletely enumerated Indian reserves or Indian settlements (see Special Notes). - Ne comprend pas les données du recensement de 1986 pour une ou plusieurs réserves indiennes ou établissements indiens partiellement dénombrés (voir Notes spéciales).

‡ - Incompletely enumerated Indian reserve or Indian settlement (see Special Notes). - Réserve indienne ou établissement indien partiellement dénombré (voir Notes spéciales).

Table 2. Census Subdivisions and Unincorporated Places by Census Division and Census Consolidated Subdivision - Population, 1986

Tableau 2. Subdivisions de recensement et localités non constituées selon la division de recensement et la subdivision de recensement unifiée - Population, 1986

Standard Geographical Classification Code Order - Ordre du code de la classification géographique type

Province : Manitoba

SGC Codes CGT				P	Place Name Nom de localité	Type Genre	Population
PROV	CD DR	CSD SDR	CCS SRU				
46	18	037	037		Malonton .....	PL	12
46	18	037	037		Meleb .....	PL	20
46	18	037	037		Silver .....	PL	34
					Remainder of/Reste de Armstrong .....		1,634
46	18		040		St. Laurent .....	RM	1,119
46	18	040	040		St. Laurent .....	PL	1,119
46	18	040	040		Laurentia Beach .....	PL	16
46	18	040	040		Oak Point .....	PL	110
46	18	040	040		St. Laurent .....	PL	45
					Remainder of/Reste de St. Laurent .....		948
46	18		044		Coldwell .....	RM	1,475
46	18	044	044		Coldwell .....	PL	1,475
46	18	044	044		Lundar .....	PL	562
					Remainder of/Reste de Coldwell .....		913
46	18		052		Eriksdale .....	RM	1,534
46	18	052	052		Eriksdale .....	PL	1,045
46	18	052	052		Deerhorn .....	PL	18
46	18	052	052		Eriksdale .....	PL	387
					Remainder of/Reste de Eriksdale .....		640
46	18	055	052		Dog Creek 46 .....	R	489
46	18		057		Siglunes .....	RM	1,540
46	18	057	057		Siglunes .....	PL	1,540
46	18	057	057		Ashern .....	PL	620
46	18	057	057		Vogar .....	PL	75
					Remainder of/Reste de Siglunes .....		845
46	18		060		Grahamdale .....	LGD	2,929
46	18	060	060		Grahamdale .....	PL	2,207
46	18	060	060		Grahamdale .....	PL	33
46	18	060	060		Gypsumville .....	PL	105
46	18	060	060		Hilbre .....	PL	27
46	18	060	060		Moosehorn .....	PL	184
46	18	060	060		Mulvihill .....	PL	25
46	18	060	060		Spearhill .....	PL	15
46	18	060	060		St. Martin Station .....	PL	38
46	18	060	060		Steep Rock .....	PL	67
					Remainder of/Reste de Grahamdale .....		1,713
46	18	063	060		Little Saskatchewan 48 .....	R	222
46	18	067	060		Fairford 50 .....	R	500
46	18		068		Fisher .....	LGD	2,256
46	18	068	068		Fisher .....	PL	2,256
46	18	068	068		Broad Valley .....	PL	49
46	18	068	068		Fisher Branch .....	PL	429
46	18	068	068		Hodgson .....	PL	102
46	18	068	068		Poplarfield .....	PL	74
					Remainder of/Reste de Fisher .....		1,602
46	18		071		Bifrost .....	RM	4,381
46	18	071	071		Bifrost .....	PL	2,728
46	18	071	071		Hnæusa .....	PL	59
					Remainder of/Reste de Bifrost .....		2,669
46	18	074	071		Arborg .....	VL	1,018
46	18	077	071		Riverton .....	VL	635
46	18		091		Division No. 18, Unorganized, East Part .....	UNO	45
46	18	091	091		Division No. 18, Unorganized, East Part .....	UNO	45
46	18		093		Division No. 18, Unorganized, West Part .....	UNO	-
46	18	093	093		Division No. 18, Unorganized, West Part .....	UNO	-
46	19		045		Division No. 19 † .....		9,125
46	19	045	045		Division No. 19, Unorganized † .....		9,125
46	19	045	045		Division No. 19, Unorganized .....	UNO	3,760
46	19	045	045		Aghaming .....	PL	15
46	19	045	045		Anama Bay .....	PL	34
46	19	045	045		Baden .....	PL	59
46	19	045	045		Barrows .....	PL	159
46	19	045	045		Berens River .....	PL	160

< - In - Dans.

= - See - Voir.

† - Excludes 1986 Census data for one or more incompletely enumerated Indian reserves or Indian settlements (see Special Notes). - Ne comprend pas les données du recensement de 1986 pour une ou plusieurs réserves indiennes ou établissements indiens partiellement dénombrés (voir Notes spéciales).

†† - Incompletely enumerated Indian reserve or Indian settlement (see Special Notes). - Réserve indienne ou établissement indien partiellement dénombré (voir Notes spéciales).

Table 2. Census Subdivisions and Unincorporated Places by Census Division and Census Consolidated Subdivision - Population, 1986

Tableau 2. Subdivisions de recensement et localités non constituées selon la division de recensement et la subdivision de recensement unifiée - Population, 1986

Standard Geographical Classification Code Order - Ordre du code de la classification géographique type

Province : Manitoba

SGC Codes CGT				P	Place Name Nom de localité	Type Genre	Population	
PROV	CD OR	CSD SDR	CCS SRU					
46	19	045	045		Bissett	24 13 E1	PL	140
46	19	045	045		Camperville	35 19 W1	PL	588
46	19	045	045		Crane River	29 13 W1	PL	209
46	19	045	045		Dallas	28 1 W1	PL	16
46	19	045	045		Dawson Bay	46 25 W1	PL	40
46	19	045	045		Duck Bay	37 19 W1	PL	559
46	19	045	045		Fisher Bay	29 2 E1	PL	57
46	19	045	045		Loon Straits	29 7 E1	PL	5
46	19	045	045		Mallard	34 15 W1	PL	102
46	19	045	045		Manigotagan	25 9 E1	PL	218
46	19	045	045		Matheson Island	32 4 E1	PL	121
46	19	045	045		Meadow Portage	31 16 W1	PL	12
46	19	045	045		National Mills	44 29 W1	PL	47
46	19	045	045		Pelican Rapids	43 23 W1	PL	180
46	19	045	045		Pine Dock	31 5 E1	PL	82
46	19	045	045		Princess Harbour	33 5 E1	PL	20
46	19	045	045		Red Deer Lake	45 28 W1	PL	57
46	19	045	045		Seymourville	25 9 E1	PL	129
46	19	045	045		The Bluff	45 25 W1	PL	10
46	19	045	045		Wallace Lake	24 16 E1	PL	1
46	19	045	045		Westgate	44 29 W1	PL	16
					Remainder of/Reste de Division No. 19, Unorganized			724
46	19	050	045		Fort Alexander 3 ¶		R	..
46	19	051	045		Little Grand Rapids 14		R	537
46	19	052	045		Bloodvein River 12		R	419
46	19	053	045		Hole or Hollow Water 10		R	452
46	19	054	045		Black River 9		R	251
46	19	056	045		Fisher River 44		R	763
46	19	058	045		Fisher River 44A		R	7
46	19	059	045		Peguis 1B ¶		R	..
46	19	061	045		Jackhead 43 ¶		R	..
46	19	062	045		Dauphin River 48A ¶		R	..
46	19	065	045		The Narrows 49		R	449
46	19	068	045		Crane River 51 ¶		R	..
46	19	069	045		Waterhen 45		R	399
46	19	069	045		Skownen 35 16 W1		PL	39
					Remainder of/Reste de Waterhen 45			360
46	19	070	045		Pine Creek 66A ¶		R	..
46	19	071	045		Swan Lake 65C		R	107
46	19	072	045		Dawson Bay 65A		R	296
46	19	075	045		Poplar River 16		R	583
46	19	077	045		Berens River 13		R	803
46	19	079	045		Pauiingassi		S-E	299
46	20				Division No. 20			12,256
46	20		032		Mountain (South)			950
46	20	032	032		Mountain (South)		LGD	950
46	20	032	032		Briggs Spur 36 23 W1		PL	27
46	20	032	032		Cowan 35 23 W1		PL	55
46	20	032	032		Pine River 32 22 W1		PL	299
					Remainder of/Reste de Mountain (South)			569
46	20		037		Minitonas			1,857
46	20	037	037		Minitonas		RM	1,298
46	20	037	037		Renwer 36 24 W1		PL	22
					Remainder of/Reste de Minitonas			1,276
46	20	039	037		Minitonas		VL	559
46	20		041		Swan River			8,053
46	20	041	041		Swan River		RM	3,227
46	20	041	041		Durban 34 29 W1		PL	55
46	20	041	041		Kenville 35 28 W1		PL	118
					Remainder of/Reste de Swan River			3,054
46	20	043	041		Benito		VL	451
46	20	048	041		Swan River		T	3,946
46	20	052	041		Bowsman		VL	429

< - In - Dans.  
= - See - Voir.

† - Excludes 1986 Census data for one or more incompletely enumerated Indian reserves or Indian settlements (see Special Notes). - Ne comprend pas les données du recensement de 1986 pour une ou plusieurs réserves indiennes ou établissements indiens partiellement dénombrés (voir Notes spéciales).

¶ - Incompletely enumerated Indian reserve or Indian settlement (see Special Notes). - Réserve indienne ou établissement indien partiellement dénombré (voir Notes spéciales).

**Table 2. Census Subdivisions and Unincorporated Places by Census Division and Census Consolidated Subdivision - Population, 1986**

**Tableau 2. Subdivisions de recensement et localités non constituées selon la division de recensement et la subdivision de recensement unifiée - Population, 1986**

Standard Geographical Classification Code Order - Ordre du code de la classification géographique type

Province : Manitoba

SGC Codes CGT				P	Place Name Nom de localité	Type Genre	Population
PROV	CD DR	CSD SDR	CCS SRU				
46	20		055		Mountain (North)		1,395
46	20	055	055		Mountain (North)	LGD	1,395
46	20	055	055		Bellsite	PL	74
46	20	055	055		Birch River	PL	509
46	20	055	055		Mafeking	PL	238
46	20	055	055		Novra	PL	22
					Remainder of/Reste de Mountain (North)		552
46	20		066		Division No. 20, Unorganized, South Part		1
46	20	066	066		Division No. 20, Unorganized, South Part	UNO	1
46	20		069		Division No. 20, Unorganized, North Part		-
46	20	069	069		Division No. 20, Unorganized, North Part	UNO	-
46	21		078		Division No. 21		24,068
46	21		078		Division No. 21, Unorganized		24,068
46	21	025	078		Grand Rapids	LGD	625
46	21	027	078		Grand Rapids 33	R	318
46	21	029	078		Chemawawin 2	R	441
46	21	029	078	P	Easterville	PL	441
46	21	033	078		The Pas 21A	R	373
46	21	034	078		The Pas 21B	R	62
46	21	035	078		The Pas 21C	R	14
46	21	040	078		The Pas 21I	R	161
46	21	041	078		Consol (Carrot Valley)	LGD	1,940
46	21	041	078		Batchelar Subdivision	PL	89
46	21	041	078		Big Eddy	PL	144
46	21	041	078		Poirier Subdivision	PL	31
46	21	041	078		Profits Subdivision	PL	61
46	21	041	078		Umpherville Settlement	PL	225
46	21	041	078		Valleyview Trailer Court	PL	303
46	21	041	078		Young Point	PL	25
					Remainder of/Reste de Consol (Carrot Valley)		1,062
46	21	043	078		The Pas 21E	R	1,157
46	21	045	078		The Pas	T	6,283
46	21	053	078		Consol (Wanless)	LGD	276
46	21	053	078		Forest Grove Trailer Court	PL	70
46	21	053	078		Wanless	PL	200
					Remainder of/Reste de Consol (Wanless)		6
46	21	057	078		Consol (Cranberry Portage)	LGD	891
46	21	057	078		Cranberry Portage	PL	849
46	21	057	078		Manfor Trailer Court	PL	36
					Remainder of/Reste de Consol (Cranberry Portage)		6
46	21	058	078		Moose Lake 31A	R	252
46	21	064	078		Flin Flon (Part)	C	7,243
46	21	071	078		Snow Lake	T	1,837
46	21	071	078		Berry Bay	PL	50
					Remainder of/Reste de Snow Lake		1,787
46	21	078	078		Division No. 21, Unorganized	UNO	2,195
46	21	078	078		Clearwater Lake	PL	130
46	21	078	078		Cormorant	PL	447
46	21	078	078	P	Easterville	PL	234
46	21	078	078		Moose Lake	PL	541
46	21	078	078		Reed Lake	PL	8
46	21	078	078		Rocky Lake	PL	68
46	21	078	078		Sherridon	PL	135
46	21	078	078		The Pas Airport	PL	62
					Remainder of/Reste de Division No. 21, Unorganized		570
46	22				Division No. 22		30,544
46	22		046		Division No. 22, Unorganized		30,544
46	22	017	046		Mystery Lake	LGD	28
46	22	026	046		Thompson	C	14,701
46	22	046	046		Division No. 22, Unorganized	UNO	2,430
46	22	046	046		Cross Lake	PL	580
46	22	046	046	P	Garden Hill	PL	49
46	22	046	046		Gods Lake Narrows	PL	116

< - In - Dans.  
= - See - Voir.

† - Excludes 1986 Census data for one or more incompletely enumerated Indian reserves or Indian settlements (see Special Notes). - Ne comprend pas les données du recensement de 1986 pour une ou plusieurs réserves indiennes ou établissements indiens partiellement dénombrés (voir Notes spéciales).

‡ - Incompletely enumerated Indian reserve or Indian settlement (see Special Notes). - Réserve indienne ou établissement indien partiellement dénombré (voir Notes spéciales).

Table 2. Census Subdivisions and Unincorporated Places by Census Division and Census Consolidated Subdivision - Population, 1986

Tableau 2. Subdivisions de recensement et localités non constituées selon la division de recensement et la subdivision de recensement unifiée - Population, 1986

Standard Geographical Classification Code Order - Ordre du code de la classification géographique type

Province : Manitoba

SGC Codes CGT				P	Place Name - Nom de localité	Type - Genre	Population	
PROV	CD - DR	CSD - SDR	CCS - SRU					
46	22	046	046		Island Lake	56 19 E1	PL	23
46	22	046	046		Norway House	58 3 W1	PL	633
46	22	046	046		Pikwitonei	76 2 E1	PL	161
46	22	046	046		Thicket Portage	73 2 W1	PL	186
46	22	046	046		Habowden	68 8 W1	PL	571
					Remainder of/Reste de Division No. 22, Unorganized			111
46	22	047	046		Island Lake 22		R	2,104
46	22	048	046		Island Lake 22A		R	1,873
46	22	048	046	P	Garden Hill	56 19 E1	PL	518
					Remainder of/Reste de Island Lake 22A			1,355
46	22	049	046		God's Lake 23		R	867
46	22	050	046		Oxford House 24		R	1,268
46	22	051	046		Cross Lake 19		R	1,087
46	22	052	046		Cross Lake 19A		R	698
46	22	053	046		Cross Lake 19B		R	-
46	22	054	046		Cross Lake 19C		R	-
46	22	055	046		God's River		S-E	300
46	22	055	046		Gods River	67 23 E1	PL	300
46	22	056	046		Red Sucker Lake 1976		R	437
46	22	056	046		Red Sucker Lake	59 3 E1	PL	437
46	22	058	046		Norway House 17		R	2,269
46	22	058	046		Fort Island	57 3 W1	PL	185
46	22	058	046		Jack River	57 3 W1	PL	212
46	22	058	046		Mission Island	57 3 W1	PL	205
46	22	058	046		Rossville	58 3 W1	PL	685
					Remainder of/Reste de Norway House 17			982
46	22	059	046		Nelson House 170		R	1,112
46	22	060	046		Nelson House 170A		R	-
46	22	061	046		Nelson House 170B		R	-
46	22	062	046		Nelson House 170C		R	-
46	22	063	046		Split Lake 171		R	976
46	22	064	046		Ilford		S-E	156
46	23	065	046		York Landing		S-E	238
					Division No. 23			10,259
					Division No. 23, Unorganized			10,259
46	23	022	062		Gillam		LGD	1,909
46	23	022	062		Sundance		PL	319
					Remainder of/Reste de Gillam			1,590
46	23	025	062		Gillam		S-E	-
46	23	027	062		Fox Lake No. 2		R	156
46	23	034	062		Leaf Rapids		T	1,950
46	23	037	062		South Indian Lake		S-E	743
46	23	039	062		Grenville Lake		S-E	51
46	23	047	062		Lynn Lake		LGD	1,665
46	23	056	062		Churchill		LGD	1,217
46	23	056	062	P	Churchill	112 20 E1	PL	418
					Remainder of/Reste de Churchill			799
46	23	058	062		Churchill 1		R	218
46	23	062	062		Division No. 23, Unorganized		UND	379
46	23	062	062		Brochet	103 26 W1	PL	320
46	23	062	062	P	Churchill	112 20 E1	PL	4
46	23	062	062		Herchmer	96 21 E1	PL	12
46	23	062	062		Weir River	90 22 E1	PL	19
					Remainder of/Reste de Division No. 23, Unorganized			24
46	23	063	062		Highrock 199		R	-
46	23	064	062		Pukatawagan 198		R	728
46	23	065	062		Brochet 197		R	251
46	23	067	062		Lac Brochet 197A		R	428
46	23	071	062		Shemattawa 1		R	564

< - In - Dans.

= - See - Voir.

† - Excludes 1986 Census data for one or more incompletely enumerated Indian reserves or Indian settlements (see Special Notes). - Ne comprend pas les données du recensement de 1986 pour une ou plusieurs réserves indiennes ou établissements indiens partiellement dénombrés (voir Notes spéciales).

†† - Incompletely enumerated Indian reserve or Indian settlement (see Special Notes). - Réserve indienne ou établissement indien partiellement dénombré (voir Notes spéciales).





Saskatchewan



Table 1. Census Subdivisions and Unincorporated Places - Population and Geographic Location, 1986

Tableau 1. Subdivisions de recensement et localités non constituées - Population et localisation géographique, 1986

Alphabetical Listing - Liste alphabétique

Province : Saskatchewan

Place Name Nom de localité	T.R.M.	Type Genre	SGC Codes CGT				LAT.	LONG.	NTS SNRC	G86	1986 Pop.	EA SD	Population Part Total		
			CD	CSD	CCS	CMA/CA									
			PROV	DR	SDR	SRU								RMR/AR	
Abbey		VL	47	08	048	046		5041	10845	72K/10		198			
Aberdeen		VL	47	15	019	018		5221	10617	73B/08		515			
Aberdeen No. 373		RM	47	15	018	018		5221	10619	73B/08		734			
Abernethy		VL	47	06	046	042		5041	10325	62L/11		261			
Abernethy No. 186		RM	47	06	042	042		5049	10325	62L/14		610			
Adanac		VL	47	13	073	072		5221	10904	73C/06		15			
Admiral		VL	47	04	031	028		4941	10800	72F/09		48			
Air Ronge		NV	47	18	042	090		5551	10519	73P		698			
Alameda		T	47	01	037	036		4911	10217	62E/08		318			
Albertville		VL	47	15	085	079		5321	10532	73H/05		127			
Algrove	40 14 W2	PL	47	14	034	034		5228	10404	73A/08		28	004068	28	254
Alice Beach		RV	47	06	065	063		5051	10510	721/14		21			
Alida		VL	47	01	041	039		4921	10152	62F/05		188			
Allan		T	47	11	072	069	725	5151	10603	72D/16		811			
Alsask		VL	47	13	012	011		5121	10959	72N/05		576			
Alticane	45 11 W3	PL	47	16	023	023		5252	10740	73B/13		9	013024	9	131
Alvena		VL	47	15	038	036		5231	10601	73B/09		75			
Amsterdam	32 4 W2	PL	47	09	049	049		5145	10228	62M/09		50	014371	50	50
Aneroid		VL	47	03	056	054		4941	10718	72G/11		119			
Anglia	30 16 W3	PL	47	12	001	001		5132	10810	72N/09		26	003230	26	154
Annaheim		VL	47	15	005	001		5211	10449	73A/07		202			
Antelope Park No. 322		RM	47	13	016	016		5144	10948	72N/12		225			
Antler		VL	47	01	048	047		4931	10127	62F/11		88			
Antler No. 61		RM	47	01	047	047		4936	10145	62F/12		745			
Aquadeo Beach	48 17 W3	PL	47	17	001	001		5381	10826	73F/01		38	013180	38	38
Arborfield		T	47	14	062	059		5361	10340	63E/04		439			
Arborfield No. 456		RM	47	14	059	059		5251	10343	63D/13		630			
Archerwill		VL	47	14	036	034		5221	10352	63D/05		284			
Arcola		T	47	01	059	058		4931	10229	62E/09		539			
Ardath	30 9 W3	PL	47	12	020	020		5133	10707	72D/11		20	003013	20	254
Arelee		VL	47	12	066	064		5211	10730	73B/06		39			
Argyle No. 1		RM	47	01	001	001		4911	10135	62F/04		396			
Arlington Beach	26 24 W2	PL	47	11	003	003		5115	10506	72P/03		8	002117	8	128
Arlington No. 79		RM	47	04	038	038		4941	10840	72F/10		428			
Arm River No. 252		RM	47	11	011	011		5111	10545	72P/04		374			
Arran		VL	47	09	076	075		5151	10143	62N/13		88			
Asquith		T	47	12	059	054	725	5281	10714	73B/03		557			
Assiniboia		T	47	03	036	034		4931	10600	72H/12		3,001			
Assiniboine 76		R	47	06	810	001		5021	10328	62L/06		504			
Atakakup 104		R	47	16	860	051		5321	10656	73G/07		953			
Atlas Trailer Court	16 13 W3	PL	47	08	001	001		5020	10749	72J/05		97	012252	97	393
Atwater		VL	47	05	053	051		5041	10213	62L/16		56			
Auvergne No. 76		RM	47	03	054	054		4931	10725	72G/11		497			
Avonlea		VL	47	02	062	061		5011	10504	721/03		433			
Aylesbury		VL	47	07	093	091		5051	10542	721/13		74			
Aylsham		VL	47	14	073	072		5311	10348	63E/04		146			
B and B Trailer Court = River Park Trailer Court		PL	47	01	022	022									
B-Say-Tah		VL	47	06	052	048		5041	10351	62L/13		117			
Bedgerville	30 32 W2	PL	47	09	819	037		5137	10155	62N/12		217	014307	217	468
Baldon No. 131		RM	47	07	001	001		5011	10528	721/06		797			
Balcarres		T	47	06	047	042		5041	10333	62L/13		706			
Baldwinton	44 23 W3	PL	47	13	092	092		5247	10916	73C/14		22	003367	22	320
Balgonie		T	47	06	032	029	705	5021	10416	721/08		901			
Bangor		VL	47	05	054	051		5041	10220	62L/16		73			
Bankend	29 14 W2	PL	47	10	031	031		5131	10351	62M/12		38	002026	38	38
Bapaume	51 12 W3	PL	47	16	056	056		5317	10742	73G/05		26	013115	26	414
Barrier Ford	41 12 W2	PL	47	14	038	038		5232	10342	63D/12		8	004072	8	8
Barrier Valley No. 397		RM	47	14	034	034		5237	10353	63D/12		775			
Barthel	57 21 W3	PL	47	17	056	056		5354	10903	73F/14		19	013214	19	283
Bateman	12 6 W3	PL	47	03	068	068		5011	10645	72J/02		32	001425	32	32
Battle River No. 438		RM	47	12	078	078		5250	10825	73C/16		946			
Battleford		T	47	12	079	078	735	5241	10818	73C/09		3,833			
Bayne No. 371		RM	47	15	011	011		5217	10546	73A/05		1,089			
Bayview Heights	48 17 W3	PL	47	17	001	001		5381	10824	73F/01		5	013189	5	5
Beacon Hill	62 25 W3	PL	47	17	062	062		5424	10925	73K/06		28	013265	28	390
Beadle	29 22 W3	PL	47	13	006	006		5128	10859	72N/07		33	003111	33	217
Bear Creek	80 19 W3	PL	47	18	090	090		5556	10829	73N		54	013360	54	62
Beardy 97 and Okemasis 96		R	47	15	845	061		5251	10618	73B/16		709			
Beatty		VL	47	15	052	051		5251	10448	73A/15		105			

&lt; - In - Dens.

= - See - Voir.

\* - Incompletely enumerated Indian reserve or Indian settlement (see Special Notes). - Réserve indienne ou établissement indien partiellement dénombré (voir Notes spéciales).

Table 1. Census Subdivisions and Unincorporated Places - Population and Geographic Location, 1986

Tableau 1. Subdivisions de recensement et localités non constituées - Population et localisation géographique, 1986

Alphabetical Listing - Liste alphabétique

Province : Saskatchewan

Place Name - Nom de localité	T.R.M.	Type - Genre	SGC Codes CGT				LAT.	LONG.	NTS - SNRC	G86	1986 Pop.	EA - SD	Population		
			PROV	CD - DR	CSD - SDR	CCS - SRU							CMA/CA - RMR/AR	Part	Total
Beaubier	2 16 W2	PL	47	02	011	011	4981	10405	72H/01		53	001082	53	53	
Beauval		NV	47	18	033	090	5591	10737	730		656				
Beaver Flat		RV	47	07	020	021	5041	10740	72J/12		15				
Beaver Park	3 2 W2	PL	47	01	011	011	4931	10213	62E/01		18	007051	18	218	
Beaver River No. 622		RM	47	17	062	062	5424	10925	73K/06		1,231				
Beechy		VL	47	07	062	063	5051	10723	72J/14		299				
Belbutte	51 13 W3	PL	47	16	062	062	5333	10805	73F/09		25	013111	25	266	
Belle Plaine		VL	47	06	022	021	5021	10509	72I/06		82				
Bellegarde	6 31 W1	PL	47	01	043	043	4932	10133	62F/12		71	007027	71	71	
Bengough		T	47	02	023	024	4921	10508	72H/06		569				
Bengough No. 40		RM	47	02	024	024	4921	10455	72H/07		507				
Benson		VL	47	01	028	027	4921	10301	62E/06		98				
Benson No. 35		RM	47	01	027	027	4921	10259	62E/07		595				
Bertwell	42 4 W2	PL	47	14	001	001	5226	10239	63D/07		13	004002	13	109	
Bethany	40 24 W2	PL	47	15	044	044	5228	10524	73A/06		69	002418	69	247	
Bethune		VL	47	06	061	059	5041	10512	72I/11		373				
Beverley	15 15 W3	PL	47	08	001	001	5018	10759	72J/05		30	012253	30	230	
Bickleigh	27 18 W3	PL	47	08	074	074	5112	10826	72N/01		12	003065	12	173	
Bienfait		T	47	01	021	016	4991	10249	62E/02		833				
Big Arm No. 251		RM	47	11	006	006	5113	10526	72P/03		352				
Big Beaver	2 24 W2	PL	47	02	018	018	4961	10510	72H/03		59	001127	59	59	
Big Head 124		R	47	17	811	062	5421	10937	73K/05		339				
Big Quill No. 308		RM	47	10	046	046	5146	10417	72P/16		892				
Big River		T	47	16	072	075	5351	10702	73G/14		815				
Big River No. 555		RM	47	16	075	075	5353	10703	73G/14		901				
Big River Subdivision	56 7 W3	PL	47	16	075	075	5353	10703	73G/14		24	013302	24	524	
Big River 118		R	47	16	858	051	5331	10708	73G/11		540				
Big Shell		RV	47	16	059	056	5311	10708	73G/03		-				
Big Stick No. 141		RM	47	08	016	016	5011	10928	72K/03		263				
Biggar		T	47	12	046	042	5231	10759	73B/04		2,626				
Biggar No. 347		RM	47	12	042	042	5221	10747	73B/04		1,122				
Birch Bay	53 27 W2	PL	47	15	075	099	5335	10551	73H/12		26	006349	26	26	
Birch Hills		T	47	15	068	067	5251	10526	73A/14		947				
Birch Hills No. 460		RM	47	15	067	067	5257	10520	73A/14		871				
Bird's Point		RV	47	05	055	051	5031	10222	62L/09		25				
Birmingham	23 7 W2	PL	47	05	067	067	5111	10257	62M/02		15	014069	15	176	
Birsay		VL	47	07	069	067	5161	10659	72D/02		77				
Bjorkdale		VL	47	14	041	038	5241	10339	63D/12		301				
Bjorkdale No. 426		RM	47	14	038	038	5231	10336	63D/12		1,387				
Bladworth		VL	47	11	038	034	5121	10608	72D/08		120				
Blaine Lake		T	47	16	016	013	5251	10653	73B/15		670				
Blaine Lake No. 434		RM	47	16	013	013	5251	10653	73B/15		483				
Blockville = Eastview Mobile Park		PL	47	15	064	064									
Blucher	35 2 W3	PL	47	11	069	069	725	5158	10610	72D/16	13	17	002160	17	180
Blucher No. 343		RM	47	11	069	069	725	5261	10621	73B/01	1,383				
Blumenheim	39 3 W3	PL	47	11	065	065	725	5224	10630	73B/08	13	47	011052	47	506
Blumenhof	12 13 W3	PL	47	04	061	061	5011	10746	72J/04		20	012031	20	195	
Blumenort	12 13 W3	PL	47	04	061	061	5011	10746	72J/04		59	012031	59	195	
Blumenthal	40 3 W3	PL	47	15	031	031	5229	10623	73B/08		37	011075	37	37	
Boharm	17 27 W2	PL	47	07	038	038	5026	10539	72I/05		39	005058	39	347	
Bone Creek No. 108		RM	47	04	058	058	4952	10823	72F/16		506				
Bonne Madone Beach	43 25 W2	PL	47	15	039	039	5238	10532	73A/12		1	006051	1	153	
Borden		VL	47	16	011	008	5221	10714	73B/06		191				
Boundary Dam < Wood End Resort-Boundary Dam		PL	47	01	022	022									
Bounty		VL	47	12	021	020	5131	10722	72D/11		36				
Brabant Lake		S-E	47	18	825	090	5681	10345	64 SW		147				
Bracken		VL	47	04	008	006	4911	10805	72F/01		54				
Bradwell		VL	47	11	071	069	5151	10614	72D/16		162				
Brancepeth	46 23 W2	PL	47	15	067	067	5257	10520	73A/14		33	006012	6	241	
Brancepeth	46 23 W2	PL	47	15	067	067						006032	27	27	
Bratt's Lake No. 129		RM	47	06	013	013	5015	10432	72I/07		433				
Bredenbury		T	47	05	079	077	5051	10203	62L/16		462				
Brewsters Trailer Court	49 26 W2	PL	47	15	094	094	5316	10545	73H/05		205	006280	205	636	
Briercrest		VL	47	06	018	016	5011	10516	72I/03		165				
Brightsand	54 20 W3	PL	47	17	043	043	5338	10857	73F/10		12	013202	12	286	
Britannia No. 502		RM	47	17	028	028	5317	10938	73F/05		1,453				
Broadacres	35 21 W3	PL	47	13	038	038	5241	10857	73C/02		12	003212	12	142	
Broadview		T	47	05	031	028	5021	10235	62L/07		837				
Brock		VL	47	13	002	006	5121	10843	72N/07		190				

&lt; - In - Dens.

= - See - Voir.

¶ - Incompletely enumerated Indian reserve or Indian settlement (see Special Notes). - Réserve indienne ou établissement indien partiellement dénombré (voir Notes spéciales).

Table 1. Census Subdivisions and Unincorporated Places - Population and Geographic Location, 1986

Tableau 1. Subdivisions de recensement et localités non constituées - Population et localisation géographique, 1986

Alphabetical Listing - Liste alphabétique

Province : Saskatchewan

Place Name - Nom de localité	T.R.M.	Type - Genre	SGC Codes CGT				LAT.	LONG.	NTS - SNRC	G86	1986 Pop.	EA - SD	Population		
			CD PROV	CSD - SDR	CCS - SRU	CMA/CA - RMR/AR							1986 Pop.	EA - SD	Population Part Total
Brock No. 64		RM	47	01	058	058	4931	10229	62E/09		361				
Broderick		VL	47	11	028	026	5121	10655	72O/07		117				
Brokenshell No. 68		RM	47	02	051	051	4944	10419	72H/09		393				
Bromhead	3 13 W2	PL	47	02	006	006	4910	10342	62E/04		21	001059	21	149	
Brooksby	46 16 W2	PL	47	14	053	053	5259	10415	73A/16		21	004258	21	121	
Browning No. 34		RM	47	01	031	031	4918	10241	62E/07		657				
Brownlee		VL	47	07	048	047	5041	10601	72J/09		89				
Bruno		T	47	15	012	011	5211	10531	73A/05		784				
Buchanan		VL	47	09	053	049	5141	10245	62M/10		377				
Buchanan No. 304		RM	47	09	049	049	5140	10236	62M/10		809				
Buckland No. 491		RM	47	15	094	094	5313	10551	73H/04		3,460				
Buena Vista		VL	47	06	055	053	5041	10456	72I/15		186				
Buffalo Narrows		NV	47	18	070	090	5551	10829	73N		1,183				
Buffalo No. 409		RM	47	13	068	068	5221	10854	73C/07		565				
Bulyea		VL	47	06	073	071	5051	10452	72I/15		143				
Burr	35 22 W2	PL	47	11	096	096	5221	10507	73A/03		18	002203	18	238	
Burrows	15 2 W2	PL	47	05	011	011	5017	10207	62L/08		13	007209	13	243	
Burstall		T	47	08	062	061	5031	10954	72K/12		536				
Cabri		T	47	08	032	031	5031	10827	72K/09		628				
Cactus Lake	36 27 W3	PL	47	13	046	046	5271	10949	73C/04		9	003330	9	9	
Cadillac		VL	47	04	029	028	4941	10744	72G/12		176				
Calder		VL	47	09	002	001	5111	10145	62N/04		160				
Calder No. 241		RM	47	09	001	001	5121	10147	62N/05		737				
Caledonia No. 99		RM	47	02	066	066	4955	10432	72H/15		530				
Cambridge No. 6		RM	47	02	001	001	4981	10319	62E/03		426				
Cana No. 214		RM	47	05	073	073	5151	10239	62M/02		1,235				
Canaan No. 225		RM	47	07	058	058	5051	10703	72J/14		246				
Candiac	10 14 W2	PL	47	06	001	001	5013	10316	62L/03		47	001229	47	47	
Candle Lake		RV	47	15	070	099	5341	10518	73H/14		284				
Cando		VL	47	12	074	072	5221	10813	73C/08		128				
Canoe Lake 165		R	47	18	817	090	5571	10812	73N		357				
Canora		T	47	09	032	029	5131	10226	62M/09		2,602				
Cantuar	16 15 W3	PL	47	08	001	001	5018	10759	72J/05		13	012253	13	230	
Canwood		VL	47	16	052	051	5321	10636	73G/07		355				
Canwood No. 494		RM	47	16	051	051	5333	10659	73G/10		1,968				
Carievale		VL	47	01	004	001	4911	10138	62F/04		219				
Carlton	44 4 W3	PL	47	15	031	031	5249	10630	73B/16		111	006105	111	111	
Carlyle		T	47	01	056	053	4931	10216	62E/09		1,172				
Carlyle Lake Resort (White Bear)	9 2 W2	PL	47	01	053	053	4945	10216	62E/16		54	007072	54	54	
Carmel	37 24 W2	PL	47	15	007	007	5212	10517	73A/03		68	002451	68	301	
Carmichael		VL	47	04	056	054	5031	10839	72K/02		24				
Carmichael No. 109		RM	47	04	054	054	4951	10840	72F/15		574				
Carnduff		T	47	01	008	006	4911	10148	62F/04		1,090				
Caron	17 29 W2	PL	47	07	036	036	5027	10552	72I/05		101	005223	101	101	
Caron No. 162		RM	47	07	036	036	5027	10549	72I/05		1,267				
Caronport	17 28 W2	PL	47	07	036	036	5027	10549	72I/05		665	005215	58	58	
Caronport	17 28 W2	PL	47	07	036	036	...	...	...		...	005221	605	605	
Caronport	17 28 W2	PL	47	07	036	036	...	...	...		...	005224	2	2	
Caronport		PL	47	07	036	036	...	...	...		...	005225			
Carragana		VL	47	14	008	006	5231	10306	63D/11		86				
Carrot River		T	47	14	069	067	5311	10335	63E/05		1,101				
Carrot River 27A		R	47	14	838	001	5331	10158	63F/12		-				
Carwin Park	53 27 W2	PL	47	15	075	099	5335	10551	73H/12		25	006342	25	77	
Casavant Acres	49 26 W2	PL	47	15	094	094	5315	10544	73H/05		42	006259	42	438	
Cadoux	11 14 W2	PL	47	02	073	073	4953	10352	62E/13		43	001210	43	191	
Central Butte		T	47	07	054	053	5041	10631	72J/15		548				
Ceylon		VL	47	02	028	026	4921	10436	72H/07		184				
Chamberlain		VL	47	06	064	063	5051	10534	72I/13		137				
Chaplin		VL	47	07	031	029	5021	10639	72J/07		399				
Chaplin No. 164		RM	47	07	029	029	5023	10642	72J/07		278				
Chelan	42 10 W2	PL	47	14	038	038	5237	10324	63D/11		69	004071	69	69	
Chester No. 125		RM	47	05	018	018	5011	10301	62L/03		648				
Chesterfield No. 261		RM	47	08	065	065	5161	10930	72N/03		638				
Chicken 224		R	47	18	828	090	5991	10536	74 NE		769				
Chicken 225		R	47	18	823	090	5911	10545	74 NE		-				
Chitek Lake		RV	47	16	077	075	5341	10744	73G/13		176				
Chitek Lake 191		R	47	16	863	056	5341	10745	73G/12		378				
Choceland		T	47	14	092	077	5321	10429	73H/08		526				
Chortitz	13 12 W3	PL	47	07	018	018	5051	10733	72J/04		34	012158	17	177	

&lt; - In - Dens.

= - See - Voir.

! - Incompletely enumerated Indian reserve or Indian settlement (see Special Notes). - Réserve indienne ou établissement indien partiellement dénombré (voir Notes spéciales).

Table 1. Census Subdivisions and Unincorporated Places - Population and Geographic Location, 1986

Tableau 1. Subdivisions de recensement et localités non constituées - Population et localisation géographique, 1986

Alphabetical Listing - Liste alphabétique

Province : Saskatchewan

Place Name Nom de localité	T.R.M.	Type Genre	SGC Codes CGT				LAT.	LONG.	NTS SNRC	G86	1986 Pop.	EA SD	Population Part Total	
			CD PROV	CSD DR	CCS SRU	CMA/CA RMR/AR								
Chortitz	13 12 W3	PL	47	07	018	018	...	...	...	...	012178	17	17	
Christopher Lake		VL	47	15	076	099	5331	10547	73H/12	...	199			
Churchbridge		T	47	05	094	093	5051	10153	62K/13	1,035				
Churchbridge No. 211		RM	47	05	093	093	5111	10152	62N/04	1,100				
Clair	35 15 W2	PL	47	10	066	066	5201	10403	73A/01	28	002308	28	190	
Clavet		VL	47	11	077	069	5201	10623	720/16	335				
Claybank	12 24 W2	PL	47	02	061	061	5031	10514	721/03	19	001377	19	19	
Clayton No. 333		RM	47	09	067	067	5211	10215	63D/01	1,138				
Clearwater Lake		PL	47	08	042	042	5056	10758	72J/13	12	003054	12	169	
Clemenceau	42 4 W2	PL	47	14	001	001	5226	10239	63D/07	35	004002	35	109	
Climax		VL	47	04	009	006	4911	10823	72F/01	268				
Clinworth No. 230		RM	47	08	053	053	5049	10901	72K/14	394				
Coalfields No. 4		RM	47	01	016	016	4912	10234	62E/02	498				
Cochin	47 16 W3	PL	47	17	001	001	5351	10821	73F/01	147	013175	147	147	
Coderre		VL	47	07	008	006	5081	10623	72J/01	98				
Codette		VL	47	14	074	072	5311	10402	73H/08	270				
Cole Bay		NH	47	18	028	090	5561	10820	73N	189				
Coleville		VL	47	13	026	024	5141	10915	72N/11	472				
Colfax	11 15 W2	PL	47	02	073	073	4957	10359	62E/13	16	001211	16	118	
Colgate		VL	47	02	034	033	4921	10353	62E/05	44				
Collacott Subdivision	25 4 W2	PL	47	09	011	011	5112	10230	62M/02	281	014211	281	281	
Colonsay		T	47	11	079	076	5151	10552	72P/13	485				
Colonsay No. 342		RM	47	11	076	076	5151	10547	72P/13	398				
Congress	9 1 W3	PL	47	03	038	038	4944	10602	72G/09	57	001406	57	181	
Connaught No. 457		RM	47	14	056	056	5251	10357	63D/13	969				
Conquest		VL	47	12	022	020	5131	10714	720/11	221				
Consul		VL	47	04	021	019	4911	10931	72F/05	124				
Copper Sand Trailer Park	17 18 W2	PL	47	06	029	029	5028	10422	721/08	254	008075	254	656	
Corman Park No. 344		RM	47	11	065	065	5231	10630	73B/02	6,506				
Corning	11 8 W2	PL	47	01	069	069	4957	10258	62E/15	48	007127	48	48	
Coronach		T	47	03	004	001	4971	10531	72H/04	1,006				
Cote		PL	47	09	037	037	5131	10146	62N/12	10	014301	10	132	
Cote No. 271		RM	47	09	037	037	5132	10155	62N/12	790				
Cote 64		R	47	09	819	037	5137	10155	62N/12	468				
Coteau Beach	25 5 W3	PL	47	07	068	067	5110	10649	720/02	19	003025	19	19	
Coteau Beach		RV	47	07	068	067	5110	10649	720/02	19				
Coteau No. 255		RM	47	07	067	067	5181	10655	720/02	592				
Coulee No. 136		RM	47	07	018	018	5011	10735	72J/04	736				
Courval	14 2 W3	PL	47	07	006	006	5010	10615	72J/01	21	005222	21	21	
Cowessess 73		R	47	05	803	028	5031	10240	62L/10	377				
Craik		T	47	07	092	091	5131	10549	72P/04	565				
Craik No. 222		RM	47	07	091	091	5051	10547	721/13	372				
Crane Valley	9 26 W2	PL	47	03	029	029	4942	10528	72H/11	53	001360	51	200	
Crane Valley	9 27 W2	PL	47	03	029	029	...	...	...	...	001361	2	139	
Craven		VL	47	06	078	070	5041	10449	721/10	235				
Creelman		VL	47	02	079	076	4941	10318	62E/14	167				
Creighton		T	47	18	051	090	5441	10154	63K	1,620				
Crescent Beach	48 12 W3	PL	47	16	038	038	5310	10736	73G/04	6	013103	6	142	
Crestview Acres	49 26 W2	PL	47	15	094	094	5315	10544	73H/05	72	006259	49	438	
Crestview Acres	49 26 W2	PL	47	15	094	094	...	...	...	...	006280	23	636	
Crooked River	45 12 W2	PL	47	14	038	038	5251	10344	63D/13	106	004119	106	106	
Crowsnest < North Echo		PL	47	06	048	048	...	...	...	...				
Crutwell	49 1 W3	PL	47	16	046	046	5313	10604	73G/01	67	006338	67	67	
Crystal Lake	33 3 W2	PL	47	09	046	046	5150	10220	62M/16	16	014354	6	165	
Crystal Lake	33 3 W2	PL	47	09	049	049	...	...	...	...	014374	10	10	
Crystal Springs	44 24 W2	PL	47	15	054	054	5248	10523	73A/14	42	006009	1	144	
Crystal Springs	44 24 W2	PL	47	15	054	054	...	...	...	...	006031	41	41	
Cudsaskwa Beach	42 26 W2	PL	47	15	039	039	5239	10538	73A/12	1	006079	1	1	
Dudworth		T	47	15	041	039	5221	10544	73A/05	873				
Cumberland 20		R	47	18	801	090	5356	10213	63E	187				
Cumberland House		NV	47	18	005	090	5351	10216	63E	862				
Cumberland 100A		R	47	15	850	071	5331	10451	73H/02	377				
Cupar		T	47	06	094	091	5051	10413	721/16	641				
Cupar No. 218		RM	47	06	091	091	5051	10426	721/16	683				
Cut Knife		T	47	13	098	096	5241	10901	73C/11	583				
Cut Knife No. 439		RM	47	13	096	096	5241	10850	73C/10	525				
Cymri No. 36		RM	47	02	037	037	4921	10315	62E/06	572				
Cypress Hills Park	8 26 W3	PL	47	04	045	045	4939	10925	72F/11	21	012114	21	155	
Cypress Mobile Valley Trailer Park	11 26 W3	PL	47	04	045	045	4949	10928	72F/14	75	012304	75	426	

< - In - Dans.  
= - See - Voir.

¶ - Incompletely enumerated Indian reserve or Indian settlement (see Special Notes). - Réserve indienne ou établissement indien partiellement dénombré (voir Notes spéciales).

Table 1. Census Subdivisions and Unincorporated Places - Population and Geographic Location, 1986

Tableau 1. Subdivisions de recensement et localités non constituées - Population et localisation géographique, 1986

Alphabetical Listing - Liste alphabétique

Province : Saskatchewan

Place Name - Nom de localité	T.R.M.	Type - Genre	SGC Codes CGT				LAT.	LONG.	NTS - SNRC	G86	1986 Pop.	EA - SD	Population			
			CD PROV	CSD - DR	CCS - SDR	CMA/CA - SRU RMR/AR							1986 Pop.	EA - SD	Population Part	Total
Dafoe		VL	47	10	051	046	5141	10431	72P/15		29					
Dalmeny		T	47	11	073	065	725	5221	10646	73B/07	1,328					
Dana	38 26 W2	PL	47	15	011	011		5217	10541	73A/05	34	002457	34	89		
Danbury	35 2 W2	PL	47	09	067	067		5211	10215	63D/01	21	014452	7	248		
Danbury	36 2 W2	PL	47	09	067	067						014453	14	174		
Danielson Park	26 6 W3	PL	47	11	018	018		5119	10645	72O/07	21	005354	21	167		
Darcy	29 19 W3	PL	47	13	006	006		5130	10837	72N/10	39	003234	39	165		
Davidson		T	47	11	014	011		5111	10559	72P/05	1,183					
Davin	16 16 W2	PL	47	06	011	011		5023	10407	72I/08	63	001329	63	63		
Davis	47 25 W2	PL	47	15	064	064	745	5371	10539	73H/04	35	006072	35	524		
Day Star 87		R	47	10	824	026		5131	10418	72P/09	98					
Day's Beach	47 16 W3	PL	47	17	001	001		5331	10821	73F/01	4	013176	4	4		
Debden		VL	47	16	054	051		5331	10653	73G/10	423					
Deer Forks No. 232		RM	47	08	061	061		5051	10949	72K/13	266					
Delisle		T	47	12	056	054	725	5151	10708	72D/14	986					
Delmas	45 18 W3	PL	47	12	078	078		5256	10836	73C/15	145	003377	145	145		
Demaine	22 10 W3	PL	47	07	063	063		5053	10715	72J/14	60	003023	60	60		
Denere Beach		NV	47	18	049	090		5441	10205	63L	712					
Denholm		VL	47	16	002	005		5231	10801	73C/09	102					
Denzil		VL	47	13	054	049		5211	10939	73C/04	247					
Deschambault Lake		NH	47	18	045	090		5451	10322	63L	492					
Descherm Lake		PL	47	18	090	090		5761	10913	74 SW	21	013379	21	21		
Diamond Willow Estates	53 20 W3	PL	47	17	043	043		5338	10857	73F/10	6	013202	6	286		
Dilke		VL	47	06	068	063		5051	10515	72I/14	113					
Dinsmore		VL	47	12	016	011		5121	10727	72O/06	398					
Dipper Rapids 192C		R	47	18	816	090		5551	10717	73O	-					
Disley		VL	47	06	054	053	705	5031	10503	72I/11	51					
Division No. 18, Unorganized		UNO	47	18	090	090		5915	10550	74 NE	1,709					
Doddsland		VL	47	13	029	028		5141	10850	72N/15	285					
Dollard		VL	47	04	039	038		4931	10835	72F/10	50					
Domremy		VL	47	15	058	057		5241	10544	73A/13	201					
Donevon	33 8 W3	PL	47	12	026	026		5150	10654	72O/15	32	011006	32	470		
Donwell	29 3 W2	PL	47	09	033	033		5131	10220	62M/09	17	014151	17	206		
Doré Lake		NH	47	18	023	090		5431	10725	73J	60					
Dorintosh	62 18 W3	PL	47	17	054	054		5421	10838	73K/07	120	013274	120	120		
Douglas No. 436		RM	47	16	023	023		5246	10731	73B/13	590					
Drake		VL	47	11	048	046		5141	10501	72P/11	229					
Driftwood Trailer Court	48 26 W2	PL	47	15	064	064	745	5310	10545	73H/04	240	005083	240	527		
Drinkwater		VL	47	06	019	016		5011	10508	72I/06	79					
Dubuc		VL	47	05	058	057		5041	10229	62L/09	110					
Duck Lake		T	47	15	062	061		5241	10613	73B/16	672					
Duck Lake No. 463		RM	47	15	061	061		5331	10617	73G/01	945					
Duff		VL	47	05	068	067		5051	10306	62L/14	74					
Dufferin No. 190		RM	47	06	059	059		5047	10509	72I/14	598					
Dunblane	26 7 W3	PL	47	07	067	067		5181	10655	72O/02	45	003007	45	404		
Dundurn		T	47	11	063	061	725	5141	10630	72O/15	522					
Dundurn No. 314		RM	47	11	061	061	725	5141	10627	72O/16	537					
Dunleath	25 2 W2	PL	47	09	006	006		5110	10205	62M/01	40	014023	40	336		
Duval		VL	47	11	002	003		5191	10459	72P/02	120					
Dysart		VL	47	06	097	096		5051	10402	72I/16	259					
Eagle Creek No. 376		RM	47	12	064	064		5223	10740	73B/05	592					
Eagles Lake 165C		R	47	17	816	054		5471	10800	73K/01	19					
Earl Grey		VL	47	06	079	070		5051	10443	72I/15	320					
East Chatfield Beach	47 16 W3	PL	47	17	001	001		5341	10820	73F/01	12	013185	12	12		
Eastend		T	47	04	026	024		4931	10849	72F/10	696					
Eastview Mobile Park	48 26 W2	PL	47	15	064	064	745	5310	10545	73H/04	283	005083	283	527		
Estonia		T	47	08	068	065		5111	10923	72N/03	563					
Ebenezer		VL	47	09	014	011	710	5121	10227	62M/08	192					
Echo Bay		RV	47	16	060	056		5311	10708	73G/03	22					
Echomere Subdivision < North Echo		PL	47	06	048	048										
Edam		VL	47	17	011	008		5311	10846	73F/02	440					
Edenburg	39 3 W3	PL	47	15	018	018		5221	10619	73B/08	29	002173	29	236		
Edenwold		VL	47	06	033	029	705	5031	10415	72I/09	174					
Edenwold No. 158		RM	47	06	029	029	705	5028	10422	72I/08	1,992					
Edgeley	19 15 W2	PL	47	06	034	034		5038	10400	62L/12	36	008026	36	36		
Elbow		VL	47	11	019	018		5171	10636	72O/02	323					
Elcapo No. 154		RM	47	05	028	028		5024	10250	62L/07	784					
Eldersely	45 13 W2	PL	47	14	043	043		5252	10349	63D/13	50	004121	50	50		
Eldon No. 471		RM	47	17	017	017		5311	10918	73F/06	1,010					

&lt; - In - Dans.

= - See - Voir.

¶ - Incompletely enumerated Indian reserve or Indian settlement (see Special Notes). - Réserve indienne ou établissement indien partiellement dénombré (voir Notes spéciales).

Table 1. Census Subdivisions and Unincorporated Places - Population and Geographic Location, 1986

Tableau 1. Subdivisions de recensement et localités non constituées - Population et localisation géographique, 1986

Alphabetical Listing - Liste alphabétique

Province : Saskatchewan

Place Name Nom de localité	T.R.M.	Type Genre	SGC Codes CGT				LAT.	LONG.	NTS SNRC	G86	1986 Pop.	EA SD	Population	
			CD PROV	CSD DR	CCS SDR	CMA/CA RMR/AR							Part	Total
Elfros		VL	47	10	043	041	5141	10352	62M/12		221			
Elfros No. 307		RM	47	10	041	041	5143	10346	62M/12		738			
Elmsthorpe No. 100		RM	47	02	061	061	4955	10456	72H/15		441			
Elrose		T	47	08	094	092	5111	10802	72N/01		685			
Elstow		VL	47	11	074	069	725	5151	10604	720/16	140			
Emerald No. 277		RM	47	10	031	031	5127	10352	62M/05		848			
Emerald Park	17 18 W2	PL	47	06	029	029	705	5028	10422	721/08	159	008075	159	656
Endeavour		VL	47	09	065	062		5211	10239	63D/02	191			
Enfield No. 194		RM	47	07	053	053		5041	10636	72J/10	494			
Englefield		VL	47	15	002	001		5211	10440	73A/02	249			
English Bay	71 21 W2	PL	47	18	090	090		5524	10509	73P	15	004356	15	179
Enniskillen No. 3		RM	47	01	011	011		4931	10213	62E/01	617			
Enterprise No. 142		RM	47	08	021	021		5021	10955	72K/05	356			
Ernfold		VL	47	07	028	024		5021	10654	72J/07	77			
Erwood	45 2 W2	PL	47	14	001	001		5252	10211	63D/16	101	004027	101	101
Esk	33 21 W2	PL	47	10	052	052		5148	10452	72P/15	28	002267	28	255
Esterhazy		T	47	05	052	051		5031	10204	62L/09	3,083			
Estevan		C	47	01	024	022		4991	10300	62E/03	10,161			
Estevan No. 5		RM	47	01	022	022		4913	10307	62E/03	1,270			
Estlin	15 19 W2	PL	47	06	013	013		5015	10432	721/07	16	001320	16	176
Eston		T	47	08	076	074		5191	10845	72N/02	1,383			
Ethelton	44 21 W2	PL	47	15	051	051		5246	10500	73A/14	20	006002	20	169
Etter's Beach		VL	47	11	007	006		5111	10518	72P/03	7			
Evergreen Acres	52 19 W3	PL	47	17	038	038		5323	10844	73F/07	10	013168	10	217
Evesham		VL	47	13	052	049		5221	10951	73C/05	55			
Excel No. 71		RM	47	03	029	029		4942	10528	72H/11	710			
Excelsior No. 166		RM	47	07	021	021		5035	10736	72J/12	1,003			
Eye Hill No. 382		RM	47	13	049	049		5221	10946	73C/05	784			
Eye Brow		VL	47	07	049	047		5041	10609	72J/16	207			
Eye Brow No. 193		RM	47	07	047	047		5040	10616	72J/09	388			
Fairholme	51 18 W3	PL	47	17	047	047		5326	10832	73F/07	32	013182	32	32
Fairlight		VL	47	01	098	094		4951	10141	62F/13	71			
Fairmount	28 24 W3	PL	47	13	006	006		5126	10918	72N/06	15	003113	15	111
Fairy Glen	47 18 W2	PL	47	14	053	053		5321	10432	73H/02	37	004271	37	37
Fenton	46A25 W2	PL	47	15	067	067		5259	10536	73A/13	13	006070	13	209
Fenwood		VL	47	05	071	067		5111	10303	62M/03	73			
Ferguson Bay	12 16 W3	PL	47	08	006	006		5011	10816	72K/01	10	012254	10	210
Ferland		VL	47	03	021	018		4921	10657	72G/07	67			
Fertile Belt No. 183		RM	47	05	051	051		5031	10206	62L/09	1,153			
Fertile Valley No. 285		RM	47	12	020	020		5118	10710	720/06	770			
Fielding	42 11 W3	PL	47	16	005	005		5232	10730	73B/12	17	013006	17	169
Fife Lake		VL	47	03	008	006		4911	10544	72H/04	72			
Fillmore		VL	47	02	078	076		4951	10326	62E/14	350			
Fillmore No. 96		RM	47	02	076	076		4951	10319	62E/14	454			
Findlater		VL	47	06	062	059		5041	10524	721/14	70			
Fir Mountain	5 5 W3	PL	47	03	022	022		4923	10634	72G/07	18	001171	18	182
Fish Creek No. 402		RM	47	15	036	036		5231	10552	73A/12	480			
Fishing Lake 89		R	47	10	826	036		5151	10342	62M/13	243			
Fiske	29 18 W3	PL	47	12	001	001		5129	10824	72N/08	96	003233	96	96
Flamingo Trailer Court	25 4 W2	PL	47	09	011	011	710	5111	10239	62M/02	189	014212	189	554
Flaxcombe		VL	47	13	009	006		5121	10936	72N/05	154			
Fleming		T	47	05	002	001		5051	10131	62K/04	141			
Flett's Springs No. 429		RM	47	15	051	051		5252	10453	73A/15	1,027			
Flin Flon (Part)		C	47	18	052	090	625	5441	10152	63K	348			
Foam Lake		T	47	10	038	036		5131	10331	62M/12	1,535			
Foam Lake No. 276		RM	47	10	036	036		5146	10339	62M/13	1,036			
Fond du Lac 227		R	47	18	824	090		5911	10712	74 NE	623			
Fond du Lac 229		R	47	18	833	090		5921	10742	74 NE	-			
Forgen	27 13 W3	PL	47	08	092	092		5111	10747	720/04	20	003058	20	178
Forget		VL	47	01	064	063		4931	10252	62E/10	81			
Fort Qu'Appelle		T	47	06	051	048		5041	10347	62L/13	1,915			
Fosston		VL	47	14	025	023		5211	10349	63D/04	94			
Fox Valley		VL	47	08	026	024		5021	10929	72K/06	394			
Fox Valley No. 171		RM	47	08	024	024		5021	10930	72K/05	503			
Foxford	52 22 W2	PL	47	15	099	099		5335	10515	73H/11	15	006309	15	224
Francis		T	47	06	009	004		5061	10352	62L/04	197			
Francis No. 127		RM	47	06	004	004		5011	10400	721/01	840			
Frenchman Butte	53 25 W3	PL	47	17	032	032		5336	10938	73F/12	85	013225	85	85
Frenchman Butte No. 501		RM	47	17	032	032		5343	10944	73F/12	1,537			

< - In - Dans.

= - See - Voir.

¶ - Incompletely enumerated Indian reserve or Indian settlement (see Special Notes). - Réserve indienne ou établissement indien partiellement dénombré (voir Notes spéciales).



Table 1. Census Subdivisions and Unincorporated Places - Population and Geographic Location, 1986

Tableau 1. Subdivisions de recensement et localités non constituées - Population et localisation géographique, 1986

Alphabetical Listing - Liste alphabétique

Province : Saskatchewan

Place Name Nom de localité	T.R.M.	Type Genre	SGC Codes CGT				LAT.	LONG.	NTS SNRC	G85	1986 Pop.	EA SD	Population		
			PROV	CD	CSD	CCS							CMA/CA RMR/AR	Part	Total
Frobisher		VL	47	01	017	016	4911	10226	62E/01		187				
Frontier		VL	47	04	012	011	4911	10834	72F/02		483				
Frontier No. 19		RM	47	04	011	011	4911	10843	72F/02		392				
Froude	8 10 W2	PL	47	02	042	042	4937	10317	62E/11		15	001079	15	164	
Fulda	39 23 W2	PL	47	15	007	007	5219	10513	73B/06		34	002452	34	239	
Furdale	36 5 W3	PL	47	11	065	065	5241	10639	73B/02	13	136	010003	136	335	
Furness	48 28 W3	PL	47	17	022	022	5310	10943	73F/04		71	003408	71	414	
Gainsborough		VL	47	01	002	001	4911	10127	62F/03		325				
Garden River No. 490		RM	47	15	079	079	5311	10526	73H/06		808				
Garrick	52 16 W2	PL	47	14	077	077	5329	10415	73H/08		64	004312	3	143	
Garrick	52 16 W2	PL	47	14	077	077	...	...	...		...	004321	61	61	
Garry No. 245		RM	47	09	019	019	5110	10256	62M/02		728				
Garson Lake	84 26 W3	PL	47	18	090	090	5619	10958	74 SW		64	013378	64	64	
Gerald		VL	47	05	044	041	5041	10148	62K/12		201				
Girvin		VL	47	11	012	011	5191	10555	72P/04		44				
Gladmar		VL	47	02	015	014	4911	10427	72H/01		57				
Glaslyn		VL	47	17	048	047	5321	10822	73F/08		480				
Glen Bain No. 105		RM	47	03	064	064	4950	10658	72G/15		444				
Glen Ewen		VL	47	01	012	011	4911	10201	62E/01		197				
Glen Harbour	22 23 W2	PL	47	06	071	071	5053	10506	72L/14		20	002085	20	20	
Glen McPherson No. 46		RM	47	03	016	016	4921	10725	72G/06		226				
Glenavon		VL	47	05	021	018	5011	10308	62L/03		252				
Glenbain	10 8 W3	PL	47	03	064	064	4950	10658	72G/15		13	012019	13	147	
Glenbush	49 14 W3	PL	47	16	062	062	5314	10756	73G/04		11	013109	11	189	
Glenside		VL	47	11	029	026	5121	10648	72O/07		92				
Glenside No. 377		RM	47	12	069	069	5221	10759	73B/05		457				
Glenworth		VL	47	03	024	022	4921	10641	72G/07		90				
Glidden		VL	47	08	072	071	5111	10910	72N/03		51				
Golden Prairie		VL	47	08	018	016	5011	10938	72K/04		89				
Golden Ridge	61 21 W3	PL	47	17	062	062	5418	10914	73K/06		22	013263	13	147	
Golden Ridge	62 21 W3	PL	47	17	062	062	...	...	...		...	013264	9	318	
Golden Sands	53 18 W3	PL	47	17	047	047	...	...	...		6	013319	6	6	
Golden West No. 95		RM	47	01	069	069	5336	10836	73F/10		582				
Good Lake No. 274		RM	47	09	029	029	4958	10258	62E/15		788				
Goodeve		VL	47	05	069	067	5131	10311	62M/03		100				
Goodsoil		VL	47	17	066	062	5421	10914	73K/06		269				
Goodwater		VL	47	02	036	033	4921	10342	62E/05		42				
Gordon 86		R	47	10	823	014	5111	10415	72P/01		682				
Gorlitz	28 4 W2	PL	47	09	029	029	5128	10229	62M/08		48	014153	48	264	
Gouldtown	19 9 W3	PL	47	07	024	024	5037	10707	72J/11		17	012162	17	295	
Goven		T	47	11	004	003	5111	10500	72P/07		405				
Grand Coulee		VL	47	06	028	026	5021	10449	72I/07		218				
Grandmother's Bay 219		R	47	18	831	090	5531	10436	73P		132				
Grandora	36 7 W3	PL	47	12	054	054	5261	10659	73B/02	13	19	011014	19	597	
Grandview Beach		VL	47	06	069	063	5051	10506	72I/14		5				
Grandview No. 349		RM	47	13	032	032	5271	10834	73C/02		532				
Grent No. 372		RM	47	15	014	014	5214	10606	73B/01		590				
Grass Lake No. 381		RM	47	13	056	056	5214	10912	73C/03		652				
Grasswood	35 5 W3	PL	47	11	065	065	5241	10638	73B/02	13	309	010029	309	309	
Grassy Creek No. 78		RM	47	04	034	034	4931	10820	72F/09		466				
Gravelbourg		T	47	03	071	068	4951	10634	72G/15		1,305				
Gravelbourg No. 104		RM	47	03	068	068	4956	10633	72G/15		620				
Grey	14 18 W2	PL	47	06	011	011	5010	10427	72I/01		95	001328	95	95	
Grayson		VL	47	05	059	057	5041	10239	62L/10		275				
Grayson No. 184		RM	47	05	057	057	5044	10246	62L/10		831				
Great Bend No. 405		RM	47	16	008	008	5221	10701	73B/06		616				
Green Acres	49 26 W2	PL	47	15	094	094	5316	10545	73H/05		39	006280	39	636	
Green Lake		NV	47	18	021	090	5411	10749	73J		546				
Greenfeld	40 5 W3	PL	47	15	026	026	5228	10637	73B/07		38	011069	38	200	
Greenfield No. 529		RM	47	17	043	043	5338	10857	73F/10		436				
Greenstreet	52 26 W3	PL	47	17	028	028	5329	10942	73F/05		50	003422	50	470	
Greenwater Subdivision	41 11 W2	PL	47	14	038	038	5231	10336	63D/12		25	004067	25	360	
Greig Lake	63 18 W3	PL	47	17	053	054	5427	10842	73K/07		6	013275	6	6	
Greig Lake		RV	47	17	053	054	5427	10842	73K/07		6				
Grenfell		T	47	05	029	028	5021	10256	62L/07		1,274				
Griffin	8 11 W2	PL	47	02	042	042	4940	10327	62E/11		80	001080	5	148	
Griffin	8 11 W2	PL	47	02	042	042	...	...	...		...	001083	75	75	
Griffin No. 66		RM	47	02	042	042	4937	10317	62E/11		544				
Grizzly Bear's Head 110 and Lean Man 111		R	47	12	832	076	5231	10817	73C/09		107				

&lt; - In - Dens.

= - See - Voir.

¶ - Incompletely enumerated Indian reserve or Indian settlement (see Special Notes). - Réserve indienne ou établissement indien partiellement dénombré (voir Notes spéciales).

Table 1. Census Subdivisions and Unincorporated Places - Population and Geographic Location, 1986

Tableau 1. Subdivisions de recensement et localités non constituées - Population et localisation géographique, 1986

Alphabetical Listing - Liste alphabétique

Province : Saskatchewan

Place Name Nom de localité	T.R.M.	Type Genre	SGC Codes CGT				LAT.	LONG.	NTS SNRC	G86	1986 Pop.	EA SD	Population	
			CD PROV	CSD DR	CCS SDR	CMA/CA SRU RMR/AR							Part	Total
Gronlid	47 17 W2	PL	47	14	053	053	5361	10428	73H/01		93	004272	93	93
Gruenthal	40 4 W3	PL	47	15	031	031	5228	10628	73B/08		41	011065	41	616
Guernsey		VL	47	11	051	046	5151	10511	72P/14		186			
Guises Beach	53 27 W2	PL	47	15	075	099	5335	10551	73H/12		15	006345	15	20
Gull Lake		T	47	08	011	009	5061	10829	72K/01		1,164			
Gull Lake No. 139		RM	47	08	009	009	5011	10834	72K/02		338			
Hafford		T	47	16	022	018	5241	10721	73B/11		533			
Hagen	46A25 W2	PL	47	15	067	067	5256	10534	73A/13		29	006082	29	29
Hague		VL	47	15	034	031	5231	10625	73B/09		655			
Halbrite		VL	47	02	038	037	4921	10333	62E/05		136			
Handel		VL	47	13	036	032	5241	10841	73C/02		44			
Handsworth	10 8 W2	PL	47	01	069	069	4950	10258	62E/15		20	007112	20	186
Hanley		T	47	11	032	031	5131	10626	72D/09		493			
Happy Valley No. 10		RM	47	02	018	018	4991	10501	72H/03		279			
Happyland No. 231		RM	47	08	056	056	5041	10932	72K/12		517			
Hardy		VL	47	02	027	026	4921	10443	72H/07		25			
Harris		VL	47	12	032	029	5141	10735	72D/12		277			
Harris No. 316		RM	47	12	029	029	5141	10721	72D/11		332			
Hart Butte No. 11		RM	47	03	001	001	4981	10522	72H/03		434			
Hawarden		VL	47	11	024	018	5121	10636	72D/07		112			
Hazel Dell	35 7 W2	PL	47	09	060	060	5159	10259	62M/15		56	014427	56	56
Hazel Dell No. 335		RM	47	09	060	060	5271	10303	63D/03		1,070			
Hazelwood No. 94		RM	47	01	072	072	4951	10231	62E/15		472			
Hazenmore		VL	47	03	052	048	4941	10708	72G/11		105			
Hazlet		VL	47	08	029	028	5021	10836	72K/07		160			
Heart's Hill No. 352		RM	47	13	046	046	5281	10949	73C/04		507			
Hendon	36 13 W2	PL	47	10	056	066	5251	10350	63D/04		51	002324	51	51
Henribourg	51 25 W2	PL	47	15	094	094	5325	10536	73H/05		53	006262	53	231
Hepburn		VL	47	15	027	026	5231	10644	73B/10		451			
Herbert		T	47	07	026	024	5021	10713	72J/06		964			
Herman Brothers Trailer Court	16 20 W2	PL	47	06	026	026	5021	10445	72I/07	13	136	009201	136	313
Herschel		VL	47	12	039	038	5131	10821	72N/09		64			
Heward		VL	47	01	067	063	4941	10309	62E/11		39			
Highwood Beach	21 23 W2	PL	47	06	059	059	5047	10509	72I/14		13	005021	13	269
Hillmond	51 26 W3	PL	47	17	028	028	5326	10942	73F/05		30	003421	30	490
Hillsborough No. 132		RM	47	07	004	004	5011	10549	72I/05		182			
Hillsdale No. 440		RM	47	13	092	092	5247	10916	73C/14		692			
Hirsch	3 5 W2	PL	47	01	016	016	4912	10234	62E/02		11	007057	11	176
Hitchcock	3 9 W2	PL	47	01	022	022	4913	10307	62E/03		94	001026	94	94
Hodgeville		VL	47	07	016	014	5071	10658	72J/02		287			
Hoey	45A27 W2	PL	47	15	057	057	5252	10548	73A/13		76	006080	76	76
Holbein	49 2 W3	PL	47	16	046	046	5314	10612	73G/01		94	006339	94	94
Holdfast		VL	47	06	067	063	5051	10525	72I/14		242			
Hoodoo No. 401		RM	47	15	039	039	5226	10542	73A/05		824			
Hoosier	31 27 W3	PL	47	13	016	016	5144	10948	72N/12		26	003209	26	225
Horseshoe Bay	53 18 W3	PL	47	17	047	047	5337	10838	73F/10		6	013235	6	6
Hubbard		VL	47	10	002	003	5181	10322	62M/03		79			
Hudson Bay		T	47	14	004	001	5251	10223	63D/16		2,133			
Hudson Bay No. 394		RM	47	14	001	001	5241	10220	63D/09		2,100			
Hughton	26 14 W3	PL	47	08	092	092	5112	10754	72D/04		18	003059	18	159
Humboldt		T	47	15	008	007	5211	10508	73A/03		5,089			
Humboldt No. 370		RM	47	15	007	007	5219	10505	73A/06		1,232			
Hume	8 12 W2	PL	47	02	042	042	4944	10333	62E/12		14	001201	14	157
Hunts Cove	47 16 W3	PL	47	17	001	001	5341	10821	73F/01		17	013177	17	17
Huron No. 223		RM	47	07	076	076	5051	10613	72J/16		315			
Hyas		VL	47	09	071	067	5151	10216	62M/16		167			
Île-à-la-Crosse		NV	47	18	067	090	5521	10754	73D		1,030			
Île-à-la-Crosse 192E		R	47	18	805	090	5521	10746	73D		7			
Imperial		T	47	11	008	006	5121	10526	72P/06		414			
Indian Head		T	47	06	039	038	5031	10340	62L/12		1,886			
Indian Head No. 156		RM	47	06	038	038	5030	10337	62L/12		577			
Insinger		VL	47	09	026	023	5131	10305	62M/11		32			
Insinger No. 275		RM	47	09	023	023	5131	10307	62M/11		732			
Invergordon No. 430		RM	47	15	054	054	5253	10526	73A/14		899			
Invermay		VL	47	09	058	054	5141	10309	62M/14		384			
Invermay No. 305		RM	47	09	054	054	5141	10303	62M/14		677			
Ituna		T	47	10	004	003	5111	10330	62M/03		902			
Ituna Bon Accord No. 246		RM	47	10	003	003	5110	10317	62M/03		734			
Jackfish Lake	48 17 W3	PL	47	17	001	001	5381	10828	73F/01		13	013154	13	277

&lt; - In - Dans.

= - See - Voir.

¶ - Incompletely enumerated Indian reserve or Indian settlement (see Special Notes). - Réserve indienne ou établissement indien partiellement dénombré (voir Notes spéciales).

Table 1. Census Subdivisions and Unincorporated Places - Population and Geographic Location, 1986

Tableau 1. Subdivisions de recensement et localités non constituées - Population et localisation géographique, 1986

Alphabetical Listing - Liste alphabétique

Province : Saskatchewan

Place Name - Nom de localité	T.R.M.	Type - Genre	SGC Codes CGT					LAT.	LONG.	NTS - SNRC	G86	1986 Pop.	EA - SD	Population		
			PROV	CD - DR	CSD - SDR	CCS - SRU	CMA/CA - RMR/AR							1985 Pop.	Part	Total
James Smith 100		R	47	15	849	071	5371	10451	73H/02		370					
Jans Bay		NH	47	18	030	090	5591	10806	73N		166					
Jansen		VL	47	10	054	052	5141	10443	72P/15		214					
Jasmin	26 12 W2	PL	47	10	003	003	5114	10339	62M/04		13	014127	13	13		
Jedburgh		VL	47	09	021	019	5111	10300	62M/06		21					
Jumbo Beach	58 22 W3	PL	47	17	056	056	5353	10910	73F/14		25	013215	25	62		
Kahkewistahaw 72		R	47	05	804	028	5031	10233	62L/10		256					
Kamsack		T	47	09	039	037	5131	10153	62N/12		2,565					
Kamsack Beach	30 30 W1	PL	47	09	037	037	5137	10140	62N/12		53					
Kendehar	32 17 W2	PL	47	10	046	046	5145	10422	72P/16		40	014302	53	153		
Kannata Valley		VL	47	06	075	070	5041	10454	72I/15		40	002277	40	40		
Katepwa Beach		VL	47	06	043	042	5041	10338	62L/12		90					
Kathrinal Colony	16 17 W2	PL	47	06	029	029	5021	10414	72I/08	13	41	008051	41	175		
Kavinee-Moonlight Bay	53 19 W3	PL	47	17	043	043	5338	10847	73F/10		1	013201	1	146		
Keyville	9 24 W2	PL	47	02	057	057	4944	10509	72H/11		54	001375	54	54		
Keeler		VL	47	07	046	042	5041	10553	72I/12		43					
Keeseekoose 66 ¶		R	47	09	820	042	5141	10157	62N/12		-					
Keeseekoose 66A		R	47	09	822	042	5141	10156	62N/13		-					
Kelfield		VL	47	13	034	032	5151	10837	72N/15		9					
Kelliher		VL	47	10	009	008	5111	10344	62M/05		402					
Kellross No. 247		RM	47	10	008	008	5121	10355	62M/05		848					
Kelso	11 33 W1	PL	47	01	091	091	4958	10155	62F/13		22	007157	22	164		
Kelvington		T	47	14	022	021	5211	10332	63D/04		1,084					
Kelvington No. 366		RM	47	14	021	021	5221	10333	63D/05		922					
Kenaston		VL	47	11	036	034	5131	10616	72D/09		359					
Kendal		VL	47	06	003	001	5011	10337	62L/05		99					
Kennedy		VL	47	01	077	076	5011	10221	62L/01		305					
Kenosee Lake		RV	47	01	079	076	4951	10217	62E/16		139					
Kenosee Park (Moose Mountain)	10 3 W2	PL	47	01	076	076	4949	10219	62E/16		102	007222	102	113		
Kerrobot		T	47	13	042	041	5151	10908	72N/14		1,288					
Ketchen	35 6 W2	PL	47	09	062	062	5201	10249	62M/15		40	014468	40	40		
Key West No. 70		RM	47	02	057	057	4934	10500	72H/11		600					
Keys No. 303		RM	47	09	046	046	5149	10204	62M/16		604					
Khedive		VL	47	02	053	052	4931	10431	72H/10		38					
Killalaly		VL	47	05	062	057	5041	10250	62L/15		122					
Kincaid		VL	47	03	051	048	4941	10700	72G/11		237					
Kindersley		T	47	13	008	006	5121	10909	72N/06		4,912					
Kindersley No. 290		RM	47	13	006	006	5125	10927	72N/06		1,230					
King George No. 256		RM	47	07	066	066	5181	10730	72D/04		330					
Kingsley No. 124		RM	47	05	014	014	5051	10240	62L/02		694					
Kinistino		T	47	15	074	071	5251	10502	73A/14		736					
Kinistino No. 459		RM	47	15	071	071	5391	10503	73H/03		1,086					
Kinistino 91		R	47	14	842	035	5231	10412	73A/09		169					
Kinistino 91A		R	47	14	843	035	5221	10414	73A/08		-					
Kinley		VL	47	12	052	050	5241	10725	73B/03		57					
Kinookimaw	21 22 W2	PL	47	06	053	053	5041	10459	72I/10	13	46	005015	46	234		
Kinoosao	92 1 W2	PL	47	18	090	090	5751	10201	64 SW		68	004383	68	68		
Kipling		T	47	05	016	014	5061	10238	62L/02		1,033					
Kitsbey		VL	47	01	061	058	4931	10241	62E/10		234					
Kitsakie 156B		R	47	18	812	090	5561	10519	73P		501					
Kivimae-Moonlight Bay	53 19 W3	PL	47	17	043	043	5338	10847	73F/10		6	013201	6	146		
Klømmer Subdivision	51 14 W2	PL	47	14	072	072	5320	10401	73H/08		182	004267	182	498		
Knee Lake 192B		R	47	18	815	090	5551	10703	730		-					
Kronau	15 17 W2	PL	47	06	011	011	5018	10418	72I/08		153	001330	153	154		
Krydor		VL	47	16	019	018	5241	10704	73B/14		53					
Kuroki	33 11 W2	PL	47	10	071	071	5154	10330	62M/14		167	014416	21	207		
Kuroki	33 11 W2	PL	47	10	071	071	...	...	...		...	014424	146	146		
Kutawa No. 278		RM	47	10	026	026	5121	10411	72P/08		449					
Kyle		T	47	08	044	042	5051	10802	72K/16		552					
Kylemore	34 12 W2	PL	47	10	071	071	5154	10338	62M/13		38	014425	38	38		
La Clare Trailer Court	8 14 W2	PL	47	02	044	044	4943	10351	62E/12		58	001252	58	232		
La Loche		NV	47	18	074	090	5621	10926	74 SW		1,623					
La Loche 221		R	47	18	838	090	5621	10933	74 SW		-					
La Loche 222		R	47	18	839	090	5631	10926	74 SW		301					
La Loche 223		R	47	18	829	090	5641	10842	74 SW		2					
La Plonge 192		R	47	18	807	090	5511	10735	730		124					
La Ronge		T	47	18	041	090	5571	10517	73P		2,696					
Lac La Hache 220		R	47	18	832	090	5811	10259	64 NW		383					
Lac La Ronge 156		R	47	18	809	090	5551	10518	73P		370					

&lt; - In - Dans.

= - See - Voir.

¶ - Incompletely enumerated Indian reserve or Indian settlement (see Special Notes). - Réserve indienne ou établissement indien partiellement dénombré (voir Notes spéciales).

Table 1. Census Subdivisions and Unincorporated Places - Population and Geographic Location, 1986

Tableau 1. Subdivisions de recensement et localités non constituées - Population et localisation géographique, 1986

Alphabetical Listing - Liste alphabétique

Province : Saskatchewan

Place Name Nom de localité	T.R.M.	Type Genre	SGC Codes CGT				LAT.	LONG.	NTS - SNRC	G86	1986 Pop.	EA - SD	Population				
			CD PROV	CSD DR	CCS SDR	CMA/CA SRU							RMR/AR	1986 Pop.	EA - SD	Part	Total
Lac Pelletier No. 107		RM	47	04	061	061	5011	10746	72J/04		544						
Lac Vert	41 18 W2	PL	47	14	035	035	5230	10430	73A/09		73	002424	73	73			
Lacadena	23 17 W3	PL	47	08	042	042	5057	10820	72K/16		44	003078	44	44			
Lacadena No. 228		RM	47	08	042	042	5111	10826	72M/01		968						
Ladder Lake Subdivision	56 7 W3	PL	47	16	075	075	5353	10703	73G/14		56	013302	56	524			
Lady Lake	35 5 W2	PL	47	09	062	062	5221	10237	63D/02		44	014469	44	44			
Lafleche		T	47	03	044	042	4941	10634	72G/10		562						
Laird		VL	47	15	029	026	5241	10635	73B/10		266						
Laird No. 404		RM	47	15	026	026	5237	10643	73B/10		1,214						
Lajord No. 128		RM	47	06	011	011	5019	10407	72I/08		1,104						
Lake Alma		VL	47	02	012	011	4991	10412	72H/01		87						
Lake Alma No. 8		RM	47	02	011	011	4981	10407	72H/01		407						
Lake Johnston No. 102		RM	47	03	093	093	4951	10545	72H/13		303						
Lake Lenore		VL	47	15	006	001	5221	10459	73A/07		370						
Lake Lenore No. 399		RM	47	15	048	048	5231	10442	73A/10		568						
Lake of the Rivers No. 72		RM	47	03	034	034	4941	10554	72H/12		495						
Lakeland No. 521		RM	47	15	075	099	5333	10549	73H/12		495						
Lakeside	19 12 W2	PL	47	06	038	038	5038	10343	62L/12		25	007365	25	137			
Lakeside No. 338		RM	47	10	061	061	5231	10414	73A/01		651						
Lakeview	47 17 W3	PL	47	17	001	001	5381	10828	73F/01		4	013154	4	277			
Lakeview Beach	20 12 W2	PL	47	06	048	048	5042	10339	62L/12		17	008027	17	17			
Lakeview No. 337		RM	47	10	066	066	5241	10350	63D/04		829						
Lampman		T	47	01	032	031	4921	10246	62E/07		660						
Lancer		VL	47	08	049	046	5041	10853	72K/15		119						
Lendis		VL	47	13	067	064	5211	10827	73C/01		269						
Leng		VL	47	02	071	069	4951	10422	72H/16		210						
Langbank	13 3 W2	PL	47	05	011	011	5031	10218	62L/01		48	007223	48	48			
Langenburg		T	47	05	048	047	5051	10143	62K/13		1,371						
Langenburg No. 181		RM	47	05	047	047	5046	10143	62K/13		960						
Langham		T	47	11	067	065	5221	10657	73B/07		1,193						
Langigan		T	47	11	049	046	5151	10501	72P/14		1,698						
Lanz Point	47 16 W3	PL	47	17	001	001	5321	10817	73F/01		1	013178	1	1			
Laporte	26 26 W3	PL	47	08	065	065	5113	10931	72M/04		23	003131	23	23			
Lashburn		T	47	17	024	022	5381	10937	73F/04		873						
Last Mountain Valley No. 250		RM	47	11	003	003	5115	10506	72P/03		460						
Laura	33 9 W3	PL	47	12	026	026	5150	10654	72D/15		39	011006	39	470			
Laurier No. 38		RM	47	02	029	029	4923	10405	72H/08		537						
Lawson	22 5 W3	PL	47	07	071	071	5051	10639	72J/15		10	005271	10	10			
Lawtonia No. 135		RM	47	07	014	014	5051	10706	72J/03		560						
Leader		T	47	08	058	056	5051	10933	72K/13		1,130						
Leask		VL	47	16	042	041	5311	10645	73G/02		460						
Leask No. 464		RM	47	16	041	041	5361	10658	73G/02		1,027						
Lebret		VL	47	06	049	048	5041	10342	62L/13		201						
Leinan	18 13 W3	PL	47	08	038	038	5031	10752	72J/12		10	012264	10	183			
Leipzig	37 19 W3	PL	47	13	064	064	5211	10841	73C/02		9	003272	9	9			
Leisure Land Trailer Park	36 6 W3	PL	47	11	065	065	5231	10647	73B/02		32	011001	32	484			
Lemberg		T	47	05	066	063	5041	10312	62L/11		437						
Lemsford	22 23 W3	PL	47	08	053	053	5052	10907	72K/14		14	012362	14	87			
Leney	35 11 W3	PL	47	12	050	050	5158	10730	72D/13		2	011020	2	259			
Leoville		VL	47	16	061	056	5331	10733	73G/12		394						
Leross		VL	47	10	011	008	5111	10352	62M/05		103						
Leroy		T	47	10	058	056	5201	10444	73A/02		521						
Leroy No. 339		RM	47	10	056	056	5251	10440	73A/02		867						
Leslie		VL	47	10	042	041	5141	10343	62M/12		53						
Leslie Beach	33 11 W2	PL	47	10	036	036	5145	10327	62M/11		2	014408	2	146			
Lestock		VL	47	10	012	008	5111	10359	62M/05		369						
Lewvan	12 16 W2	PL	47	02	069	069	5001	10407	72I/01		28	001313	28	141			
Liberty		VL	47	11	009	006	5191	10526	72P/03		134						
Limerick		VL	47	03	041	038	4931	10616	72G/09		175						
Lintlaw		VL	47	09	061	060	5241	10314	63D/03		238						
Lipps Beach	23 23 W2	PL	47	06	063	063	5056	10510	72I/14		11	005275	11	11			
Lipton		VL	47	06	098	096	5051	10351	62L/13		372						
Lipton No. 217		RM	47	06	096	096	5131	10355	62M/04		661						
Lisieux	4 30 W2	PL	47	03	026	026	4917	10559	72H/05		37	001175	37	37			
Little Black Bear 84 ¶		R	47	06	814	099	5051	10319	62L/14		..						
Little Fishing Lake	56 24 W3	PL	47	17	056	056	5353	10938	73F/13		11	013216	11	98			
Little Pine and Lucky Man 116		R	47	13	836	096	5251	10904	73C/14		508						
Little Red River 105C		R	47	15	851	099	5331	10554	73H/05		125						
Little Red River 105D		R	47	16	857	046	5331	10603	73G/09		-						

&lt; - In - Dans.

= - See - Voir.

¶ - Incompletely enumerated Indian reserve or Indian settlement (see Special Notes). - Réserve indienne ou établissement indien partiellement dénombré (voir Notes spéciales).

Table 1. Census Subdivisions and Unincorporated Places - Population and Geographic Location, 1986

Tableau 1. Subdivisions de recensement et localités non constituées - Population et localisation géographique, 1986

Alphabetical Listing - Liste alphabétique

Province : Saskatchewan

Place Name Nom de localité	T.R.M.	Type Genre	SGC Codes CGT					LAT.	LONG.	NTS SNRC	G86	1986 Pop.	EA SD	Population			
			PROV	CD DR	CSD SDR	CCS SRU	CMA/CA RMR/AR							1986 Pop.	EA SD	Part	Total
Livelong	51 19 W3	PL		47	17	038	038			5327	10842	73F/07		108			
Livingston No. 331		RM		47	09	075	075			5231	10142	63C/04		608			
Lloydminster (Part)		C		47	17	029	028		840	5311	11000	73F/05		7,155			
Lockwood		VL		47	11	047	046			5131	10501	72P/11		35			
Lomond No. 37		RM		47	02	033	033			4921	10357	62E/05		477			
Lone Rock	47 27 W3	PL		47	17	022	022			5331	10953	73F/04		109	003378	109	
Lone Tree No. 18		RM		47	04	006	006			4911	10817	72F/01		249			
Longleketon No. 219		RM		47	06	070	070			5041	10449	721/15		1,072			
Loon Lake		VL		47	17	058	056			5421	10909	73K/03		372			
Loon Lake No. 561		RM		47	17	056	056			5356	10849	73F/15		942			
Loreburn		VL		47	11	021	018			5111	10636	720/02		179			
Loreburn No. 254		RM		47	11	018	018			5112	10630	720/02		505			
Lorlie	21 10 W2	PL		47	06	042	042			5049	10325	621/14		16	007372	16	
Lost River No. 313		RM		47	11	059	059			5145	10613	720/09		323		183	
Love		VL		47	14	091	077			5321	10410	73H/08		127			
Loverna		VL		47	13	018	016			5141	10000	72N/12		30			
Lucky Lake		VL		47	07	059	058			5051	10708	72J/14		382			
Lumsden		T		47	06	056	053	705		5031	10452	721/10		1,369			
Lumsden Beach		VL		47	06	057	053	705		5041	10454	721/15		-			
Lumsden No. 189		RM		47	06	053	053	705		5036	10447	721/10		1,216			
Luseland		T		47	13	044	041			5251	10924	73C/03		691			
Maddowall	46 1 W3	PL		47	15	061	061			5311	10601	73G/01		132	006127	132	
Macklin		T		47	13	051	049			5221	10956	73C/05		1,131			
MacNutt		VL		47	05	096	093			5151	10136	62N/04		108			
Macoun		VL		47	02	041	037			4911	10316	62E/06		178			
Macrouie		VL		47	12	019	020			5111	10705	720/06		138			
Madden Place	49 26 W2	PL		47	15	094	094	745		5316	10545	73H/05		66	006280	66	
Madison		VL		47	08	073	071			5111	10901	72N/03		37		536	
Maidstone		T		47	17	018	017			5351	10918	73F/03		1,112			
Main Centre	19 10 W3	PL		47	07	021	021			5035	10721	72J/11		10	012179	10	
Major		VL		47	13	021	019			5151	10937	72N/13		120		10	
Makao (Part) 120		R		47	17	802	032			5341	10959	73F/12		235			
Makwa		VL		47	17	057	056			5401	10854	73K/02		129			
Makwa Lake 129		R		47	17	808	056			5411	10917	73K/03		7			
Makwa Lake 129A		R		47	17	814	056			5421	10905	73K/03		19			
Makwa Lake 129B		R		47	17	807	056			5431	10913	73K/03		490			
Makwa Lake 129C		R		47	17	815	056			5431	10906	73K/03		-			
Makwa Resort	58 22 W3	PL		47	17	056	056			5353	10910	73F/14		7	013215	7	
Manitou Beach		VL		47	11	054	052			5141	10526	72P/11		147		62	
Manitou Lake No. 442		RM		47	13	079	079			5251	10948	73C/13		727			
Mankota		VL		47	03	019	018			4921	10704	72G/06		394			
Mankota No. 45		RM		47	03	018	018			4923	10655	72G/07		561			
Manor		VL		47	01	054	053			4931	10205	62E/09		419			
Mantario		VL		47	08	066	065			5111	10942	72N/05		23			
Maple Bush No. 224		RM		47	07	071	071			5055	10646	72J/15		269			
Maple Creek		T		47	04	048	045			4951	10928	72F/14		2,452			
Maple Creek No. 111		RM		47	04	045	045			4949	10928	72F/14		1,276			
Marcelin		VL		47	16	014	013			5251	10647	73B/15		224			
Marchwell	21 30 W1	PL		47	05	047	047			5048	10135	62K/13		87	007301	87	
Merengo		VL		47	13	014	011			5121	10947	72N/05		97		263	
Margo		VL		47	10	072	071			5141	10320	62H/14		162			
Mariposa No. 350		RM		47	13	038	038			5241	10857	73C/02		383			
Merkinch		VL		47	06	093	091			5051	10422	721/16		101			
Marquis		VL		47	07	044	042			5031	10543	721/12		97			
Marquis No. 191		RM		47	07	042	042			5037	10538	721/12		473			
Marriott No. 317		RM		47	12	034	034			5141	10803	72N/09		631			
Marsden		VL		47	13	091	079			5251	10949	73C/13		266			
Marshall		VL		47	17	026	022			5311	10947	73F/04		636			
Martensville		T		47	11	070	065	725		5211	10640	73B/07		2,760			
Martin No. 122		RM		47	05	007	007			5011	10148	62K/04		472			
Martinson's Beach	47 17 W3	PL		47	17	001	001			5361	10826	73F/01		7	013181	7	
Maryfield		VL		47	01	096	094			4951	10131	62F/13		422		7	
Maryfield No. 91		RM		47	01	094	094			4941	10139	62F/13		533			
Marysburg	39 22 W2	PL		47	15	007	007			5219	10505	73A/06		30	002368	30	
Mawer	21 3 W3	PL		47	07	047	047			5040	10616	72J/09		12	005251	12	
Maxstone	6 1 W3	PL		47	03	038	038			4930	10606	72G/08		10	001168	10	
Mayfair	46 11 W3	PL		47	16	038	038			5259	10736	73B/13		94	013124	94	
Mayfield No. 406		RM		47	16	005	005			5237	10744	73B/12		580			
Maymont		VL		47	16	004	005			5231	10742	73B/12		197			

&lt; - In - Dans.

= - See - Voir.

¶ - Incompletely enumerated Indian reserve or Indian settlement (see Special Notes). - Réserve indienne ou établissement indien partiellement dénombré (voir Notes spéciales).

Table 1. Census Subdivisions and Unincorporated Places - Population and Geographic Location, 1986

Tableau 1. Subdivisions de recensement et localités non constituées - Population et localisation géographique, 1986

Alphabetical Listing - Liste alphabétique

Province : Saskatchewan

Place Name Nom de localité	T.R.M.	Type Genre	SGC Codes CGT				LAT.	LONG.	NTS - SNRC	G86	1986 Pop.	EA - SD	Population	
			CD	CSD	CCS	CMA/CA							Part	Total
			PROV	DR	SDR	SRU								
Mazenod		VL	47	03	078	074	4951	10613	72G/16		41			
Mccord	5 7 W3	PL	47	03	018	018	4926	10650	72G/07		47	012032	47	47
McCraney No. 282		RM	47	11	034	034	5131	10552	72P/12		588			
Mcgee	29 16 W3	PL	47	12	001	001	5132	10810	72N/09		14	003230	14	154
Mcintosh Point	53 27 W2	PL	47	15	075	099	5335	10551	73H/12		5	006345	5	20
Mckague	42 14 W2	PL	47	14	034	034	5237	10353	63D/12		26	004110	26	297
McKillop No. 220		RM	47	06	071	071	5054	10503	72I/14		629			
McLean		VL	47	06	037	034	5031	10404	72I/09		216			
McLeans Subdivision	2 8 W2	PL	47	01	022	022	4981	10306	62E/03		44	001006	44	231
McLeod No. 185		RM	47	05	063	063	5031	10312	62L/11		796			
McMahon	13 12 W3	PL	47	07	018	018	5051	10733	72J/04		25	012158	25	177
Mcphail Cove	53 27 W2	PL	47	15	075	099	5335	10551	73H/12		14	006343	14	54
McPhee Lake	56 27 W2	PL	47	15	075	099	5354	10555	73H/13		24	006321	24	46
McTaggart		VL	47	02	048	044	4941	10401	72H/09		128			
Meacham		VL	47	11	078	076	5261	10546	73A/04		138			
Meadow Lake		T	47	17	052	054	5481	10827	73K/01		3,976			
Meadow Lake No. 588		RM	47	17	054	054	5461	10834	73K/02		2,503			
Meadow Lake 105		R	47	17	805	054	5481	10824	73K/01		288			
Meath Park		VL	47	15	092	079	5321	10522	73H/06		246			
Medstead		VL	47	16	063	062	5311	10805	73F/08		180			
Medstead No. 497		RM	47	16	062	062	5333	10805	73F/09		812			
Meeting Lake No. 466		RM	47	16	038	038	5258	10726	73B/14		715			
Melval	8 4 W3	PL	47	03	042	042	4942	10627	72G/09		29	001409	29	141
Melfort		C	47	14	051	047	5251	10437	73A/15		6,078			
Melville		C	47	05	074	073	5051	10248	62L/15		5,123			
Melville Beach		RV	47	05	060	057	5031	10243	62L/10		-			
Mendham		VL	47	08	059	056	5041	10940	72K/13		103			
Meota		VL	47	17	006	001	5321	10827	73F/01		241			
Meota No. 468		RM	47	17	001	001	5381	10828	73F/01		1,084			
Mervin		VL	47	17	039	038	5321	10852	73F/07		174			
Mervin No. 499		RM	47	17	038	038	5329	10900	73F/07		889			
Meskanaw	44 22 W2	PL	47	15	054	054	5247	10505	73A/14		26	006029	26	26
Metinota		VL	47	17	004	001	5321	10824	73F/01		9			
Meyronne		VL	47	03	049	048	4941	10650	72G/10		71			
Michel Village		NH	47	18	072	090	5601	10906	74 SW		110			
Midale		T	47	02	039	037	4921	10324	62E/06		545			
Middle Lake		VL	47	15	047	044	5221	10518	73A/06		261			
Mikado	30 2 W2	PL	47	09	033	033	5137	10216	62M/09		113	014223	113	113
Milden		VL	47	12	012	011	5121	10731	72O/05		265			
Milden No. 285		RM	47	12	011	011	5121	10735	72O/05		381			
Mildred	50 10 W3	PL	47	16	056	056	5321	10720	73G/06		28	013116	28	156
Milestone		T	47	02	067	066	5001	10431	72H/15		624			
Milton No. 292		RM	47	13	011	011	5131	10951	72N/12		289			
Ministikwan 161		R	47	17	809	056	5421	10942	73K/04		376			
Ministikwan 161A		R	47	17	810	062	5491	10945	73K/04		121			
Minton		VL	47	02	016	014	4911	10435	72H/02		145			
Miry Creek No. 229		RM	47	08	046	046	5041	10850	72K/10		555			
Missinipe		NH	47	18	062	090	5531	10446	73P		28			
Mistatin		VL	47	14	039	038	5251	10322	63D/14		158			
Mistawasis 103		R	47	16	855	041	5311	10648	73G/02		465			
Mistusinne		RV	47	07	074	071	5141	10632	72O/02		16			
Monet No. 257		RM	47	08	092	092	5111	10802	72N/01		818			
Mont Nebo	49 6 W3	PL	47	16	051	051	5315	10654	73G/02		37	006164	37	296
Montmartre		VL	47	06	002	001	5011	10327	62L/03		510			
Montmartre No. 126		RM	47	06	001	001	5071	10324	62L/03		756			
Montreal Lake 106		R	47	18	802	090	5431	10549	731/04		537			
Montreal Lake 106B		R	47	15	853	099	5331	10601	73G/09		194			
Montrose No. 315		RM	47	12	026	026	5150	10654	72O/15		699			
Moose Bay	19 5 W2	PL	47	05	057	057	5037	10241	62L/10		8	007379	8	8
Moose Creek No. 33		RM	47	01	036	036	4921	10213	62E/08		500			
Moose Jaw		C	47	07	039	038	5021	10535	72I/05		35,073			
Moose Jaw No. 161		RM	47	07	038	038	5021	10533	72I/05		2,146			
Moose Mountain No. 63		RM	47	01	053	053	4935	10221	62E/09		710			
Moose Range	49 12 W2	PL	47	14	067	067	5315	10339	63E/04		28	004161	28	325
Moose Range No. 486		RM	47	14	067	067	5315	10339	63E/04		1,612			
Moosomin		T	47	05	004	001	5091	10140	62K/04		2,557			
Moosomin No. 121		RM	47	05	001	001	5011	10137	62K/04		586			
Moosomin 112B		R	47	17	812	001	5371	10815	73F/01		350			
Morin Lake 217		R	47	18	808	090	5551	10544	73P		132			

&lt; - In - Dans.

= - See - Voir.

† - Incompletely enumerated Indian reserve or Indian settlement (see Special Notes). - Réserve indienne ou établissement indien partiellement dénombré (voir Notes spéciales).

Table 1. Census Subdivisions and Unincorporated Places - Population and Geographic Location, 1986

Tableau 1. Subdivisions de recensement et localités non constituées - Population et localisation géographique, 1986

Alphabetical Listing - Liste alphabétique

Province : Saskatchewan

Place Name Nom de localité	T.R.M.	Type Genre	SGC Codes CGT				LAT.	LONG.	NTS SNRC	G86	1986 Pop.	EA SD	Population		
			PROV	CD DR	CSD SDR	CCS SRU							CMA/CA RMR/AR	Part	Total
Morris No. 312		RM	47	11	052	052		5141	10543	72P/12			568		
Morse		T	47	07	027	024		5021	10702	72J/06			372		
Morse No. 165		RM	47	07	024	024		5037	10707	72J/11			663		
Mortlach		VL	47	07	034	032		5021	10604	72J/08			311		
Mosquito 109		R	47	12	830	076		5231	10816	73C/09			300		
Mossbank		T	47	03	092	093		4951	10558	72H/13			450		
Mount Hope No. 279		RM	47	10	021	021		5121	10437	72P/07			806		
Mount Pleasant No. 2		RM	47	01	006	006		4911	10151	62F/04			520		
Mountain View No. 318		RM	47	12	038	038		5142	10821	72N/09			480		
Mowery	54 20 W3	PL	47	17	043	043		5338	10857	73F/10			4	013202	4 286
Mozart	32 15 W2	PL	47	10	041	041		5147	10400	62M/13			79	002323	79 79
Muenster		VL	47	15	004	001		5211	10500	73A/02			405		
Mullingar	47 12 W3	PL	47	16	038	038		5351	10740	73G/04			18	013125	18 18
Murray Point	53 27 W2	PL	47	15	075	099		5335	10551	73H/12			25	006344	25 25
Muscowpetung 80		R	47	06	813	029		5041	10417	72I/16			262		
Muskeg Lake 102		R	47	16	854	041		5301	10653	73G/02			223		
Muskoday 99		R	47	15	847	064		5351	10527	73H/03			281		
Muskowekwan 85		R	47	10	822	008		5111	10406	72P/08			250		
Neicam		T	47	14	032	035		5221	10430	73A/08			902		
Neilburg		VL	47	13	094	092		5251	10938	73C/13			368		
Nekeneet 160A		R	47	04	802	045		4941	10916	72F/14			114		
Nesbit Heights	49 26 W2	PL	47	15	094	094	745	5315	10544	73H/05			90	006259	90 438
Netherhill		VL	47	13	004	006		5121	10851	72N/07			74		
Neunenlage	40 4 W3	PL	47	15	031	031		5228	10628	73B/08			166	011065	166 616
Naudorf		VL	47	05	064	063		5041	10301	62L/11			383		
Neuhorst	39 4 W3	PL	47	11	065	065	725	5224	10635	73B/07	13		152	011074	152 152
Neville		VL	47	03	051	059		4951	10738	72G/13			100		
New Thunderchild 115B		R	47	17	803	038		5321	10853	73F/07			434		
New Thunderchild 115C		R	47	17	804	043		5331	10838	73F/10			43		
Newcombe No. 260		RM	47	08	071	071		5181	10909	72N/03			419		
Nies Beach	53 27 W2	PL	47	15	075	099		5335	10551	73H/12			32	005342	15 77
Nies Beach	53 27 W2	PL	47	15	075	099		...	...	...			...	006345	20
Nies Beach	53 27 W2	PL	47	15	075	099		...	...	...			...	006347	17 17
Nies Beach	53 27 W2	PL	47	15	075	099		...	...	...			...	006348	
Nies Beach	53 27 W2	PL	47	15	075	099		...	...	...			...	006349	26
Nipawin		T	47	14	076	072		5321	10401	73H/08			4,588		
Nipawin No. 487		RM	47	14	072	072		5320	10401	73H/08			1,570		
Nokomis		T	47	11	044	042		5131	10501	72P/11			538		
Nordale	49 26 W2	PL	47	15	094	094	745	5315	10544	73H/05			14	006259	14 438
Norquay		T	47	09	072	067		5151	10205	62M/16			575		
North Battleford		C	47	16	029	028	735	5241	10817	73C/16			14,876		
North Battleford No. 437		RM	47	16	028	028		5241	10812	73C/09			1,075		
North Echo	21 14 W2	PL	47	06	048	048		5047	10348	62L/13			247	002028	72 72
North Echo	21 14 W2	PL	47	06	048	048		...	...	...			...	002029	175 178
North Portal		VL	47	01	018	016		4901	10233	62E/02			175		
North Qu'Appelle No. 187		RM	47	06	048	048		5042	10358	62L/12			956		
North Shore Development	20 26 W2	PL	47	06	059	059		5042	10530	72I/12			10	005023	10 112
North Hayburn	9 14 W2	PL	47	02	044	044		4942	10348	62E/12			107	001272	107 107
Northgate	1 2 W2	PL	47	01	011	011		4931	10213	62E/01			11	007051	11 218
Northside	52 26 W2	PL	47	15	099	099		5331	10546	73H/12			37	006336	37 37
Norton No. 69		RM	47	02	052	052		4931	10447	72H/10			387		
Nut Lake 90		R	47	14	841	021		5221	10339	63D/05			453		
Nut Mountain	36 10 W2	PL	47	10	071	071		5281	10323	63D/03			40	014426	40 40
Oakdale No. 320		RM	47	13	024	024		5141	10905	72N/11			436		
Oakshela	16 6 W2	PL	47	05	028	028		5024	10250	62L/07			18	007257	18 259
Ochepowace 71		R	47	05	806	033		5021	10223	62L/08			245		
Odessa		VL	47	06	006	004		5011	10347	62L/05			223		
Ogema		T	47	02	058	057		4931	10455	72H/10			413		
Okanese 82 ¶		R	47	06	815	099		5051	10321	62L/14			...		
Okla	35 8 W2	PL	47	09	060	060		5211	10306	63D/03			34	014423	34 34
Old Main Centre	18 10 W3	PL	47	07	021	021		5032	10724	72J/11			7	012169	4 127
Old Main Centre	19 10 W3	PL	47	07	021	021		...	...	...			...	012170	3 46
Old Post No. 43		RM	47	03	011	011		4981	10610	72G/01			637		
One Arrow 95		R	47	15	844	057		5241	10501	73B/09			225		
Onion Lake	55 27 W3	PL	47	17	032	032		5343	10944	73F/12			71	013209	71 444
Opawskoscikan		R	47	15	846	064	745	5311	10547	73H/04			63		
Orcadia	26 5 W2	PL	47	09	011	011	710	5121	10239	62M/07			21	014215	21 315
Orkney	2 15 W3	PL	47	04	003	003		4991	10755	72G/04			28	012076	28 28
Orkney No. 244		RM	47	09	011	011	710	5111	10239	62M/02			2,094		

< - In - Dans.  
 = - See - Voir.  
 ¶ - Incompletely enumerated Indian reserve or Indian settlement (see Special Notes). - Réserve indienne ou établissement indien partiellement dénombré (voir Notes spéciales).

Table 1. Census Subdivisions and Unincorporated Places – Population and Geographic Location, 1986

Tableau 1. Subdivisions de recensement et localités non constituées – Population et localisation géographique, 1986

Alphabetical Listing - Liste alphabétique

Province : Saskatchewan

Place Name Nom de localité	T.R.M.	Type Genre	SGC Codes CGT					LAT.	LONG.	NTS - SNRC	G85	1986 Pop.	EA - SD	Population	
			PROV	CD	CSD	CCS	CMA/CA								
				DR	SDR	SRU	RMR/AR								Part
Ormiston	9 25 W2	PL	47	03	029	029		4944	10524	72H/11		81	001376	81	81
Osage		VL	47	02	077	076		4951	10335	62E/13		43			
Osler		T	47	11	075	065	725	5221	10632	73B/07		594			
Otthon	24 5 W2	PL	47	05	073	073		5161	10236	62M/02		95	014074	95	95
Oungre	2 14 W2	PL	47	02	006	006		4991	10348	62E/04		53	001081	53	53
Outlook		T	47	11	027	026		5121	10703	72O/06		2,137			
Outram	2 10 W2	PL	47	02	001	001		4981	10319	62E/03		31	001055	31	194
Oxbow		T	47	01	014	011		4911	10210	62E/01		1,229			
Paddockwood		VL	47	15	098	099		5331	10534	73H/12		197			
Paddockwood No. 520		RM	47	15	099	099		5329	10540	73H/05		1,117			
Palmer		VL	47	03	076	074		4951	10621	72G/16		53			
Pambrun	11 11 W3	PL	47	03	059	059		4956	10735	72G/13		88	012025	88	264
Pangman		VL	47	02	054	052		4931	10439	72H/10		270			
Paradise Hill		VL	47	17	034	032		5331	10927	73F/11		494			
Parkbeg	17 2 W3	PL	47	07	032	032		5028	10612	72J/08		40	005212	40	217
Parkdale No. 498		RM	47	17	047	047		5332	10824	73F/09		816			
Parkerview	27 9 W2	PL	47	09	019	019		5121	10301	62M/06		12	014161	12	108
Parkland	53 19 W3	PL	47	17	043	043		5338	10847	73F/10		2	013201	2	146
Parkman	9 33 W1	PL	47	01	091	091		4945	10148	62F/13		12	007024	12	200
Parkside		VL	47	16	044	041		5311	10632	73G/02		113			
Parkview	19 25 W2	PL	47	07	042	042		5037	10527	72I/11		11	005074	11	11
Parry	10 21 W2	PL	47	02	066	066		4947	10443	72H/15		48	001326	48	48
Pasqua	16 25 W2	PL	47	07	038	038	715	5025	10522	72I/06		26	005054	26	294
Pasqua Lake	21 15 W2	PL	47	06	048	048		5048	10358	62L/13		87	002027	87	87
Pasqua 79		R	47	06	812	048		5041	10401	72I/09		252			
Paswegin	35 14 W2	PL	47	10	066	066		5201	10403	73A/01		19	002308	19	190
Pathlow	43 20 W2	PL	47	15	051	051		5243	10448	73A/10		44	006028	44	44
Patuanak		NH	47	18	069	090		5551	10742	730		138			
Paynton		VL	47	17	014	013		5311	10856	73F/02		221			
Paynton No. 470		RM	47	17	013	013		5341	10909	73F/03		376			
Pebble Baye		RV	47	16	043	041		5311	10700	73G/03		8			
Peck Lake	56 25 W3	PL	47	17	056	056		5353	10938	73F/13		9	013216	9	98
Peebles	14 7 W2	PL	47	05	018	018		5010	10257	62L/02		33	007128	33	33
Peepeekisis 81		R	47	06	816	099		5051	10322	62L/14		348			
Peerless	62 22 W3	PL	47	17	062	062		5424	10902	73K/06		15	013264	15	318
Peesane	45 12 W2	PL	47	14	038	038		5252	10337	63D/13		18	004107	18	246
Pelican Narrows		NH	47	18	055	090		5511	10256	63M		523			
Pelican Narrows 184B		R	47	18	820	090		5511	10254	63M		827			
Pelican Point	21 22 W2	PL	47	06	071	071		5048	10502	72I/14		32	002081	12	13
Pelican Point	47 16 W3	PL	47	17	001	001							013187	20	20
Pelly		VL	47	09	044	042		5151	10155	62M/13		404			
Pemmican Portage	57 2 W2	PL	47	18	090	090		5352	10238	63E		106	004172	13	84
Pemmican Portage	57 2 W2	PL	47	18	801	090							004173	93	187
Pennant		VL	47	08	034	031		5031	10814	72K/09		179			
Pense		VL	47	06	023	021	705	5021	10459	72I/07		523			
Pense No. 160		RM	47	06	021	021	705	5028	10507	72I/06		565			
Penzance		VL	47	06	066	063		5141	10526	72P/03		88			
Percival	16 3 W2	PL	47	05	033	033		5022	10225	62L/08		22	007273	22	22
Perdue		VL	47	12	051	050		5231	10733	73B/04		400			
Perdue No. 346		RM	47	12	050	050		5158	10730	72O/13		516			
Peter Pond Lake 193		R	47	18	818	090		5551	10859	73N		423			
Peterson	37 26 W2	PL	47	15	011	011		5212	10542	73A/04		17	002455	17	189
Piapot		VL	47	04	051	050		4951	10907	72F/14		71			
Piapot No. 110		RM	47	04	050	050		4941	10902	72F/14		450			
Piapot 75		R	47	06	809	029		5041	10426	72I/16		385			
Pierceland		VL	47	17	067	062		5421	10947	73K/05		501			
Pike Lake	34 6 W3	PL	47	12	054	054	725	5156	10648	72O/15	13	38	011012	38	483
Pilger		VL	47	15	045	044		5221	10516	73A/06		137			
Pilot Butte		T	47	06	031	029	705	5021	10425	72I/08		1,387			
Pine Cove Subdivision	59 22 W3	PL	47	17	056	056		5410	10914	73K/03		13	013261	13	195
Pine Haven	49 26 W2	PL	47	15	094	094	745	5315	10544	73H/05		33	006259	33	438
Pinehouse		NV	47	18	065	090		5531	10634	730		682			
Pinto Creek No. 75		RM	47	03	048	048		4941	10707	72G/11		317			
Pipin	34 6 W3	PL	47	12	054	054	725	5156	10648	72O/15	13	94	011012	94	483
Pittville No. 169		RM	47	08	028	028		5021	10831	72K/07		356			
Place Verte	49 26 W2	PL	47	15	094	094	745	5315	10544	73H/05		34	006259	34	438
Plato		VL	47	08	079	074		5111	10826	72N/01		29			
Plaza Mobile Home Park	35 15 W3	PL	47	12	042	042		5221	10747	73B/04		48	003252	48	329
Pleasant Heights	26 4 W2	PL	47	09	011	011	710	5115	10230	62M/07		106	014213	106	274

&lt; - In - Dans.

= - See - Voir.

¶ - Incompletely enumerated Indian reserve or Indian settlement (see Special Notes). - Réserve indienne ou établissement indien partiellement dénombré (voir Notes spéciales).



Table 1. Census Subdivisions and Unincorporated Places - Population and Geographic Location, 1986

Tableau 1. Subdivisions de recensement et localités non constituées - Population et localisation géographique, 1986

Alphabetical Listing - Liste alphabétique

Province : Saskatchewan

Place Name - Nom de localité	T.R.M.	Type - Genre	SGC Codes CGT				LAT.	LONG.	NTS - SNRC	G86	1986 Pop.	EA - SD	Population	
			CD - DR	CSD - SDR	CCS - SRU	CMA/CA - RMR/AR							Part	Total
Pleasant Valley No. 288		RM	47	12	001	001	5132	10810	72N/09		481			
Pleasantdale	41 18 W2	PL	47	14	035	035	5235	10430	73A/10		119	002423	119	119
Pleasantdale No. 398		RM	47	14	035	035	5238	10427	73A/09		996			
Plenty		VL	47	13	031	028	5141	10839	72N/15		189			
Plunkett		VL	47	11	094	091	5151	10527	72P/14		130			
Ponass Lake No. 367		RM	47	14	023	023	5222	10407	73A/08		997			
Pondarosa Trailer Court	15 13 W3	PL	47	08	001	001	5016	10742	72J/05		115	012251	115	411
Ponteix		T	47	03	058	054	4941	10729	72J/11		702			
Pontrilas	49 14 W2	PL	47	14	072	072	5313	10402	73H/01		37	004264	37	153
Poor Man 88		R	47	10	825	026	5131	10424	72P/08		555			
Poplar Grove	35 5 W3	PL	47	11	065	065	5211	10639	73B/02	13	35	010002	35	375
Poplar Valley No. 12		RM	47	03	006	006	4911	10544	72H/04		325			
Porcupine No. 395		RM	47	14	006	006	5252	10252	63D/15		1,559			
Porcupine Plain		T	47	14	007	006	5231	10316	63D/11		918			
Portreeve	21 22 W3	PL	47	08	053	053	5049	10901	72K/14		14	012361	14	141
Potato River 156A		R	47	18	810	090	5521	10516	73P		-			
Poundmaker 114		R	47	13	835	086	5251	10857	73C/15		377			
Pown Beach	53 19 W3	PL	47	17	043	043	5334	10842	73F/10		4	013224	4	4
Prairie No. 408		RM	47	12	076	076	5231	10810	73C/09		639			
Prairie River	45 7 W2	PL	47	14	006	006	5252	10252	63D/15		68	004103	68	330
Prairie Rose No. 309		RM	47	10	052	052	5148	10452	72P/15		492			
Prairiedale No. 321		RM	47	13	019	019	5141	10932	72N/13		402			
Preeceville		T	47	09	064	062	5151	10240	62M/15		1,272			
Preeceville No. 334		RM	47	09	062	062	5155	10234	62M/15		1,552			
Prelate		VL	47	08	057	056	5051	10924	72K/14		254			
Primate		VL	47	13	053	049	5211	10950	73C/05		89			
Primaau Lake 192F		R	47	18	830	090	5551	10714	730		-			
Prince	46 17 W3	PL	47	17	001	001	5258	10822	73C/16		59	013174	59	60
Prince Albert		C	47	15	066	064	5311	10543	73H/04		33,686			
Prince Albert National Park		UND	47	16	053	053	5347	10613	73G/16		170			
Prince Albert No. 461		RM	47	15	064	064	5312	10549	73H/04		3,500			
Progress No. 351		RM	47	13	041	041	5241	10927	73C/03		491			
Prongua	43 18 W3	PL	47	12	078	078	5245	10833	73C/15		27	003354	27	200
Prud'Homme		VL	47	15	016	011	5221	10554	73A/05		220			
Punnichy		VL	47	10	029	026	5121	10418	72P/08		388			
Qu'Appelle		T	47	06	036	034	5031	10353	62L/12		714			
Qu'Appelle Place	21 14 W2	PL	47	06	048	048	5046	10352	62L/13		18	008010	18	88
Quill Lake		VL	47	10	064	061	5241	10415	73A/01		517			
Quinton		VL	47	10	028	026	5121	10424	72P/08		168			
Rabbit Lake		VL	47	16	034	033	5391	10746	73G/04		160			
Redisson		T	47	16	009	008	5221	10724	73B/06		434			
Radville		T	47	02	031	029	4921	10417	72H/08		960			
Ralph	7 13 W2	PL	47	02	044	044	4939	10341	62E/12		21	001202	21	269
Rama		VL	47	09	056	054	5141	10300	62M/15		130			
Rapid View	59 19 W3	PL	47	17	054	054	5411	10849	73K/02		52	013253	52	263
Revenscrag	6 23 W3	PL	47	04	024	024	4926	10858	72F/07		24	012110	24	160
Raymore		T	47	10	027	026	5121	10431	72P/07		689			
Readlyn	7 27 W2	PL	47	03	029	029	4938	10534	72H/12		15	001361	15	139
Reciprocity No. 32		RM	47	01	039	039	4921	10152	62F/05		580			
Red Deer Hill	46 26 W2	PL	47	15	064	064	5311	10548	73H/04		28	006075	28	356
Red Earth 29		R	47	14	840	001	5321	10252	63E		504			
Red Pheasant 108		R	47	12	829	076	5231	10808	73C/08		394			
Red Wing Terrace	49 26 W2	PL	47	15	094	094	5316	10545	73H/05		121	006280	121	636
Redberry No. 435		RM	47	16	018	018	5241	10723	73B/14		667			
Redburn No. 130		RM	47	06	016	016	5011	10456	72I/02		373			
Redvers		T	47	01	049	047	4931	10142	62F/12		924			
Reford No. 379		RM	47	13	054	064	5217	10842	73C/07		511			
Regina		C	47	06	027	027	5021	10441	72I/07		175,064			
Regina Beach		T	47	06	058	053	5041	10459	72I/15		792			
Regway	1 20 W2	PL	47	02	014	014	4931	10427	72H/01		13	001102	13	106
Reno No. 51		RM	47	04	019	019	4921	10929	72F/06		594			
Reserve	40 5 W2	PL	47	14	001	001	5228	10239	63D/07		37	004026	37	37
Resource	43 18 W2	PL	47	14	047	047	5243	10432	73A/10		8	004203	8	160
Revenue	37 21 W3	PL	47	13	059	059	5213	10854	73C/02		12	003301	12	96
Reward	38 24 W3	PL	47	13	056	056	5218	10922	73C/06		21	003328	21	21
Rhein		VL	47	09	009	006	5121	10211	62M/08		255			
Rheinfeld	13 12 W3	PL	47	07	018	018	5051	10733	72J/04		24	012158	24	177
Rheinland	40 4 W3	PL	47	11	065	065	5224	10630	73B/08	13	65	011052	65	506
Rhineland	14 13 W3	PL	47	08	001	001	5010	10746	72J/04		73	012175	73	268

&lt; - In - Dans.

= - See - Voir.

¶ - Incompletely enumerated Indian reserve or Indian settlement (see Special Notes). - Réserve indienne ou établissement indien partiellement dénombré (voir Notes spéciales).

Table 1. Census Subdivisions and Unincorporated Places - Population and Geographic Location, 1986

Tableau 1. Subdivisions de recensement et localités non constituées - Population et localisation géographique, 1986

Alphabetical Listing - Liste alphabétique

Province : Saskatchewan

Place Name Nom de localité	T.R.M.	Type Genre	SGC Codes CGT				LAT.	LONG.	NTS SNRC	G85	1986 Pop.	EA SD	Population	
			CD PROV	CSD SDR	CCS SRU	CMA/CA RMR/AR							Part	Total
Riceton	13 17 W2	PL	47	06	011	011	5071	10419	721/01		90	001327	90	91
Richard		VL	47	16	026	023	5241	10742	73B/12		26			
Richardson	16 18 W2	PL	47	06	029	029	5023	10427	721/08	13	12	008052	12	101
Richlea	26 19 W3	PL	47	08	074	074	5113	10837	72N/02		30	003066	30	183
Richmond		VL	47	08	022	021	5021	10945	72K/05		199			
Ridgedale		VL	47	14	058	056	5331	10409	73H/01		149			
River Park Trailer Court	2 8 W2	PL	47	01	022	022	4981	10253	62E/02		111	001005	111	312
Riverhurst		VL	47	07	072	071	5051	10652	72J/15		180			
Riverside	6 17 W2	PL	47	02	029	029	4923	10405	72H/08		41	001067	41	212
Riverside Country Estate	35 5 W3	PL	47	11	065	065	5231	10642	73B/02	13	215	010019	215	215
Riverside No. 168		RM	47	08	031	031	5031	10819	72K/09		677			
Robsart		VL	47	04	022	019	4921	10917	72F/06		22			
Rocanville		T	47	05	038	037	5021	10142	62K/05		920			
Rocanville No. 151		RM	47	05	037	037	5027	10150	62K/05		732			
Roche Percee		VL	47	01	019	016	4941	10248	62E/02		159			
Rockglen		T	47	03	009	006	4911	10557	72H/04		565			
Rockhaven		VL	47	13	099	096	5241	10852	73C/10		34			
Rodgers No. 133		RM	47	07	006	006	5081	10615	72J/01		306			
Rokeby	25 3 W2	PL	47	09	006	006	5111	10223	62M/01		46	014024	46	217
Rose Valley		T	47	14	024	023	5211	10349	63D/05		501			
Rosedale No. 283		RM	47	11	031	031	5121	10631	72D/07		557			
Rosemount No. 378		RM	47	12	072	072	5211	10813	73C/01		252			
Rosenhof	14 12 W3	PL	47	07	018	018	5011	10735	72J/04		100	012159	100	258
Rosetown		T	47	12	006	004	5131	10759	72D/12		2,663			
Rosthern		T	47	15	032	031	5231	10620	73B/09		1,594			
Rosthern No. 403		RM	47	15	031	031	5228	10628	73B/08		1,920			
Rouleau		T	47	06	017	016	5011	10454	72I/02		495			
Round Hill No. 467		RM	47	16	033	033	5258	10755	73B/13		477			
Round Valley No. 410		RM	47	13	072	072	5221	10919	73C/06		554			
Ruddell		VL	47	16	003	005	5231	10751	73B/12		33			
Rudy No. 284		RM	47	11	026	026	5121	10656	72D/07		447			
Runnymede	28 30 W1	PL	47	09	037	037	5127	10137	62N/05		37	014202	1	130
Runnymede	29 30 W1	PL	47	09	037	037	.....	.....	.....		.....	014322	36	36
Rush Lake		VL	47	07	023	021	5021	10724	72J/06		88			
Ruthilda		VL	47	13	033	032	5151	10828	72N/16		38			
Sakimay 74		R	47	05	805	028	5031	10247	62L/10		151			
Saltcoats		T	47	05	078	077	5121	10209	62M/01		594			
Saltcoats No. 213		RM	47	05	077	077	5121	10205	62M/01		1,005			
Salvador		VL	47	13	058	056	5211	10931	73C/04		64			
Sanctuary		PL	47	08	042	042	5056	10758	72J/13		11	003054	11	169
Sand Point Beach	20 26 W2	PL	47	07	042	042	5037	10538	721/12		19	005064	19	252
Sandy Bay		NV	47	18	058	090	5531	10219	63M		875			
Sandy Beach		RV	47	06	044	042	5041	10339	62L/12		12			
Sarnia No. 221		RM	47	06	063	063	5053	10523	721/14		413			
Saskatchewan Beach		RV	47	06	072	071	5041	10456	721/15		72			
Saskatchewan Landing No. 167		RM	47	08	038	038	5026	10748	72J/05		551			
Saskatoon		C	47	11	066	066	5271	10645	73B/02		177,641			
Sasman No. 336		RM	47	10	071	071	5251	10332	63D/04		1,372			
Saulteaux 159		R	47	17	813	001	5391	10819	73F/01		285			
Sceptre		VL	47	08	054	053	5051	10916	72K/14		193			
Schoenfeld	13 3 W3	PL	47	08	001	001	5061	10743	72J/04		58	012174	58	226
Scotsguard	9 16 W3	PL	47	04	058	058	4947	10813	72F/16		8	012074	8	141
Scott		T	47	13	062	059	5221	10850	73C/07		202			
Scott No. 98		RM	47	02	069	069	5001	10407	721/01		371			
Scout Lake	5 30 W3	PL	47	03	026	026	4922	10600	72H/05		33	001176	33	33
Sedley		VL	47	06	008	004	5011	10401	721/01		360			
Seekaskootch 119		R	47	17	801	032	5341	10955	73F/12		937			
Seitzville	19 18 W2	PL	47	06	029	029	5042	10422	721/09	13	31	008020	31	209
Semens		VL	47	10	022	021	5121	10444	72P/07		356			
Senlac		VL	47	13	078	076	5221	10942	73C/05		105			
Senlac No. 411		RM	47	13	076	076	5221	10930	73C/05		406			
Shackleton		VL	47	08	047	046	5041	10836	72K/10		28			
Shamrock		VL	47	07	012	011	5091	10638	72J/02		74			
Shamrock No. 134		RM	47	07	011	011	5051	10640	72J/02		412			
Shaunavon		T	47	04	036	034	4931	10825	72F/09		2,153			
Sheho		VL	47	09	024	023	5131	10313	62M/11		258			
Shell Lake		VL	47	16	057	056	5311	10704	73G/06		218			
Shellbrook		T	47	16	047	046	5311	10623	73G/01		1,238			
Shellbrook No. 493		RM	47	16	046	046	5315	10607	73G/01		1,956			

&lt; - In - Dans.

= - See - Voir.

¶ - Incompletely enumerated Indian reserve or Indian settlement (see Special Notes). - Réserve indienne ou établissement indien partiellement dénombré (voir Notes spéciales).

Table 1. Census Subdivisions and Unincorporated Places - Population and Geographic Location, 1986

Tableau 1. Subdivisions de recensement et localités non constituées - Population et localisation géographique, 1986

Alphabetical Listing - Liste alphabétique

Province : Saskatchewan

Place Name - Nom de localité	T.R.M.	Type - Genre	SGC Codes CGT				LAT.	LONG.	NTS - SNRC	G86	1986 Pop.	EA - SD	Population			
			CD - DR	CSD - SDR	CCS - SRU	CMA/CA - RMR/AR							1986 Pop.	EA - SD	Part	Total
Sherwood No. 159		RM	47	06	026	026	705	5021	10445	721/07						
Shesheep 74A		R	47	05	807	057		5031	10245	62L/10						
Shields		RV	47	11	064	051	725	5141	10624	720/16						
Shipman	52 21 W2	PL	47	14	077	077		5329	10459	73H/07		006335	46	46		
Shoal Lake 28A		R	47	14	839	001		5321	10237	63E						
Silton		VL	47	06	077	070		5041	10455	721/15						
Silver Park	42 18 W2	PL	47	14	035	035		5238	10427	73A/09		002406	25	224		
Silverwood No. 123		RM	47	05	011	011		5012	10220	62L/01						
Simmie	11 16 W3	PL	47	04	058	058		4957	10806	72F/16		012077	53	53		
Simpson		VL	47	11	041	039		5121	10526	72P/06						
Sinteluta		T	47	06	041	038		5021	10327	62L/06						
Sled Lake	63 10 W3	PL	47	18	090	090		5426	10720	73J		013377	44	44		
Sliding Hills No. 273		RM	47	09	033	033		5131	10220	62M/09						
Smeaton		VL	47	14	093	077		5321	10448	73H/07						
Smiley		VL	47	13	022	019		5131	10928	72N/11						
Snipe Lake	25 21 W3	PL	47	08	074	074		5181	10844	72N/02		003064	11	198		
Snipe Lake No. 259		RM	47	08	074	074		5181	10844	72N/02						
Snowden	52 19 W2	PL	47	14	077	077		5329	10441	73H/07						
Somme		PL	47	14	006	006		5233	10246	63D/10						
Sonningdale	39 12 W3	PL	47	12	064	064		5223	10740	73B/05		011027	65	202		
Souris Valley No. 7		RM	47	02	006	006		4911	10348	62E/04						
South Allan	32 1 W3	PL	47	11	059	059		5146	10605	720/16		002151	15	153		
South Lake	20 26 W2	PL	47	07	042	042		5041	10534	721/12		005072	19	19		
South Ou'Appelle No. 157		RM	47	06	034	034		5031	10410	721/09						
Southend Reindeer		NH	47	18	081	090		5611	10316	64 SW						
Southend 200		R	47	18	822	090		5621	10312	64 SW						
Southey		T	47	06	092	091		5051	10430	721/16						
Sovereign		VL	47	12	009	004		5131	10743	720/12						
Spalding		VL	47	14	028	026		5221	10430	73A/08						
Spalding No. 368		RM	47	14	026	026		5221	10426	73A/08						
Speers		VL	47	16	024	023		5241	10733	73B/12						
Spiritwood		T	47	16	058	056		5321	10731	73G/05						
Spiritwood Acres	29 5 W2	PL	47	09	029	029		5127	10240	62M/07						
Spiritwood No. 496		RM	47	16	056	056		5317	10742	73G/05						
Spring Valley		VL	47	03	098	096		4951	10524	72H/14						
Springfield	14 13 W3	PL	47	08	001	001		5010	10746	72J/04		012175	44	268		
Springside		T	47	09	016	011	710	5121	10245	62M/07						
Springwater		VL	47	12	044	042		5151	10823	72N/16						
Spruce Home	51 26 W2	PL	47	15	094	094	745	5320	10545	73H/05		005261	3	498		
Spruce Home	51 26 W2	PL	47	15	094	094	745	...	...	...		005307	13	385		
Spruce Lake		VL	47	17	044	043		5331	10905	73F/11						
Spy Hill		VL	47	05	043	041		5031	10141	62K/12						
Spy Hill No. 152		RM	47	05	041	041		5031	10154	62K/12						
St Isadore de Bellevue	44 28 W2	PL	47	15	057	057		5248	10559	73A/13		006065	11	211		
St Isadore de Bellevue	44 27 W2	PL	47	15	057	057		...	...	...		006081	118	118		
St. Andrews No. 287		RM	47	12	004	004		5131	10801	72N/09						
St. Benedict		VL	47	15	045	044		5231	10524	73A/11						
St. Brigux		VL	47	15	049	048		5231	10454	73A/10						
St. Denis	37 1 W3	PL	47	15	014	014		5214	10606	73B/01		002168	27	205		
St. Front	39 16 W2	PL	47	14	026	026		5221	10426	73A/08		002401	24	292		
St. Front	39 16 W2	PL	47	14	026	026		5221	10426	73A/08						
St. Front	39 15 W2	PL	47	14	023	023		...	...	...		004063	31	262		
St. Gregor		VL	47	15	003	001		5211	10449	73A/02						
St. Joseph's Colony	18 16 W2	PL	47	06	034	034		5031	10410	721/09		008003	42	351		
St. Louis		VL	47	15	059	057		5251	10548	73A/13						
St. Louis No. 431		RM	47	15	057	057		5251	10542	73A/13						
St. Peter No. 369		RM	47	15	001	001		5211	10451	73A/07						
St. Philips No. 301		RM	47	09	042	042		5151	10158	62N/13						
St. Victor		VL	47	03	027	026		4921	10552	72H/05						
St. Walburg		T	47	17	036	032		5331	10912	73F/11						
St. George's Hill		NH	47	18	071	090		5551	10858	73N						
St-Laurent-Grandin	44 1 W3	PL	47	15	057	057		5250	10604	73B/16		006066	22	112		
Stelwart	26 25 W2	PL	47	11	006	006		5113	10526	72P/03		005303	37	253		
Standing Buffalo 78		R	47	06	811	048		5051	10354	62L/13						
Stanley Mission		NH	47	18	061	090		5521	10434	73P						
Stanley No. 215		RM	47	05	067	067		5054	10258	62L/15						
Stanley 157		R	47	18	803	090		5521	10434	73P						
Stanley 157A		R	47	18	804	090		5521	10422	73P						
Star Blanket 83 ¶		R	47	06	818	099		5051	10320	62L/14						

&lt; - In - Dans.

= - See - Voir.

¶ - Incompletely enumerated Indian reserve or Indian settlement (see Special Notes). - Réserve indienne ou établissement indien partiellement dénombré (voir Notes spéciales).

Table 1. Census Subdivisions and Unincorporated Places - Population and Geographic Location, 1986

Tableau 1. Subdivisions de recensement et localités non constituées - Population et localisation géographique, 1986

Alphabetical Listing - Liste alphabétique

Province : Saskatchewan

Place Name - Nom de localité	T.R.M.	Type - Genre	SGC Codes CGT				LAT.	LONG.	NTS - SNRC	G86	1986 Pop.	EA - SD	Population	
			CD	CSD	CCS	CMA/CA							Part	Total
			PROV	DR	SDR	SRU								
Star City		T	47	14	049	047	5251	10420	73A/16		581			
Star City No. 428		RM	47	14	047	047	5248	10433	73A/15		1,161			
Starlite Trailer Court	44 3 W2	PL	47	14	001	001	5241	10220	63D/09		331	004003	331	828
Ste. Marthe	17 30 W1	PL	47	05	037	037	5026	10134	62K/05		20	007170	20	177
Stenen		VL	47	09	069	067	5151	10223	62M/16		164			
Stewart Valley		VL	47	08	039	038	5031	10749	72J/12		128			
Stockholm		VL	47	05	056	051	5041	10218	62L/09		406			
Stonehenge No. 73		RM	47	03	038	038	4940	10608	72G/09		670			
Stony Beach	17 23 W2	PL	47	06	021	021	5028	10507	72I/06	13	25	005008	25	196
Stony Rapids	118 26 W2	PL	47	18	090	090	5915	10550	74 NE		243	004390	243	243
Stornoway		VL	47	09	008	006	5111	10202	62M/08		12			
Storthoaks		VL	47	01	044	043	4921	10136	62F/05		139			
Storthoaks No. 31		RM	47	01	043	043	4928	10130	62F/06		568			
Stoughton		T	47	01	066	063	4941	10302	62E/11		749			
Stranraer	32 18 W3	PL	47	12	038	038	5147	10831	72N/15		22	003236	22	156
Strasbourg		T	47	06	074	071	5151	10458	72P/02		826			
Strasbourg Beach	23 23 W2	PL	47	06	071	071	5141	10504	72P/03		20	002071	20	187
Strongfield		VL	47	11	022	018	5121	10636	72O/07		67			
Struan	39 12 W3	PL	47	12	064	064	5223	10740	73B/05		11	011027	11	202
Sturgeon Lake 101		R	47	16	856	046	5321	10605	73G/08		687			
Sturgeon Landing	61 30 W1	PL	47	18	090	090	5417	10149	63K		35	004389	35	35
Sturgeon Weir 184F		R	47	18	821	090	5411	10151	63K		43			
Sturgis		T	47	09	066	062	5151	10232	62M/15		796			
Success		VL	47	08	036	031	5021	10805	72K/08		61			
Sucker River 156C		R	47	18	811	090	5511	10510	73P		110			
Summerberry	17 8 W2	PL	47	05	027	027	5026	10306	62L/06		25	007274	25	25
Sun Valley		RV	47	07	045	042	5041	10532	72I/12		55			
Sunnyside	29 5 W2	PL	47	09	029	029	5127	10240	62M/07		14	014154	14	165
Sunnyside Beach	53 27 W2	PL	47	15	075	099	5335	10551	73H/12		29	006342	29	77
Sunnyside Beach	53 27 W2	PL	47	15	075	099	5335	10551	73H/12		29	006346	29	31
Sunset Bay	53 27 W2	PL	47	15	075	099	5335	10551	73H/12		25	006342	25	77
Sunset Beach	19 5 W2	PL	47	05	057	057	5036	10240	62L/10		3	007380	3	3
Sunset Cove		RV	47	06	076	071	5041	10500	72I/14		4			
Sunset View	53 18 W3	PL	47	17	047	047	5333	10838	73F/10		19	013322	19	19
Sunset Villa Estates Trailer Court	36 3 W3	PL	47	11	069	069	5261	10621	73B/01	13	474	002180	474	654
Surprise Valley No. 9		RM	47	02	014	014	4913	10445	72H/02		316			
Sutton No. 103		RM	47	03	074	074	4951	10606	72G/16		423			
Swan Plain	36 1 W2	PL	47	09	067	067	5271	10203	63O/01		22	014323	22	22
Swanson	31 9 W3	PL	47	12	026	026	5142	10707	72O/11		23	011007	23	229
Sweet Grass 113		R	47	12	833	078	5241	10842	73C/15		447			
Swift Current		C	47	08	004	001	5011	10749	72J/05		15,666			
Swift Current No. 137		RM	47	08	001	001	5016	10742	72J/05		1,801			
Sybouts	1 19 W2	PL	47	02	014	014	4931	10427	72H/01		2	001102	2	106
Sylvania	43 14 W2	PL	47	14	043	043	5242	10400	73A/09		114	004120	114	119
Tadmore	33 4 W2	PL	47	09	049	049	5150	10229	62M/16		63	014372	63	63
Tantalion		VL	47	05	042	041	5031	10150	62K/12		163			
Tecumseh No. 65		RM	47	01	063	063	4931	10301	62E/11		456			
Terrell No. 101		RM	47	03	096	096	4951	10520	72H/14		439			
Tessier		VL	47	12	031	029	5141	10726	72O/14		36			
The Gap No. 39		RM	47	02	026	026	4921	10430	72H/07		389			
The Key 65		R	47	09	821	046	5141	10209	62M/16		112			
Theodore		VL	47	09	028	023	5121	10255	62M/07		472			
Thode		RV	47	11	060	061	5141	10627	72O/16		42			
Three Lakes No. 400		RM	47	15	044	044	5228	10524	73A/06		858			
Timber Bay		NH	47	18	012	090	5491	10541	73I/04		174			
Timber Cove	57 27 W2	PL	47	15	075	099	5354	10555	73H/13		22	006321	22	46
Tisdale		T	47	14	044	043	5251	10403	73A/16		3,184			
Tisdale No. 427		RM	47	14	043	043	5245	10406	73A/09		1,351			
Tisdale Subdivision	44 15 W2	PL	47	14	043	043	5245	10406	73A/09		34	004201	34	343
Tobin Lake		RV	47	14	068	067	5331	10344	63E/12		31			
Togo		VL	47	09	038	037	5121	10135	62N/05		176			
Tompkins		VL	47	08	012	009	5041	10848	72K/02		286			
Tonkin	25 2 W2	PL	47	09	006	006	5110	10205	62M/01		31	014023	31	336
Torch River No. 488		RM	47	14	077	077	5325	10406	73H/08		2,292			
Torquay		VL	47	02	002	001	4981	10330	62E/03		321			
Touchwood No. 248		RM	47	10	014	014	5111	10410	72P/01		511			
Tramping Lake		VL	47	13	039	038	5281	10857	73C/02		182			
Tramping Lake No. 380		RM	47	13	059	059	5218	10857	73C/07		402			
Trawin Seeds	45 18 W2	PL	47	14	047	047	5248	10433	73A/15		18	004205	18	342

&lt; - In - Dans.

= - See - Voir.

¶ - Incompletely enumerated Indian reserve or Indian settlement (see Special Notes). - Réserve indienne ou établissement indien partiellement dénombré (voir Notes spéciales).

Table 1. Census Subdivisions and Unincorporated Places - Population and Geographic Location, 1986

Tableau 1. Subdivisions de recensement et localités non constituées - Population et localisation géographique, 1986

Alphabetical Listing - Liste alphabétique

Province : Saskatchewan

Place Name - Nom de localité	T.R.M.	Type - Genre	SGC Codes CGT				LAT.	LONG.	NTS - SNRC	G86	1986 Pop.	EA - SD	Population		
			CD PROV	CSD DR	CCS SDR	CMA/CA SRU							RMR/AR	Part	Total
Trevesa Beach	47 16 W3	PL	47	17	001	001	5321	10820	73F/01		2	013179	2	2	
Tribune		VL	47	02	008	006	4911	10349	62E/04		52				
Trossachs	8 17 W2	PL	47	02	051	051	4938	10413	72H/09		57	001324	57	57	
Truax	11 22 W2	PL	47	02	061	061	4955	10456	72H/15		20	001364	20	144	
Tuffnell	30 10 W2	PL	47	10	036	036	5139	10322	62M/11		23	014178	23	23	
Tugaske		VL	47	07	077	076	5051	10617	72J/16		186				
Tullymet No. 216		RM	47	06	099	099	5161	10323	62M/03		419				
Turnor Lake		NH	47	18	075	090	5621	10842	74 SW		219				
Turnor Lake 193B		R	47	18	819	090	5621	10841	74 SW		104				
Turnor Lake 194		R	47	18	837	090	5551	10851	73N		-				
Turtle Lake South Bay (Blatz-Nolin)	52 19 W3	PL	47	17	038	038	5331	10842	73F/10		17	013184	17	17	
Turtle River No. 469		RM	47	17	008	008	5381	10845	73F/02		450				
Turtleford		T	47	17	041	038	5321	10858	73F/07		491				
Tuxford		VL	47	07	043	042	5031	10535	72I/12		76				
Twey	43 24 W2	PL	47	15	054	054	5244	10526	73A/11		26	006030	26	26	
Tyner	23 18 W3	PL	47	08	042	042	5101	10826	72N/01		23	003077	23	23	
Tyrell Lake	68 1 W2	PL	47	18	090	090	5440	10205	63L		13	004351	13	19	
Tyvan	12 13 W2	PL	47	02	073	073	5021	10344	62L/04		67	001212	67	136	
Uhl's Bay	23 23 W2	PL	47	06	071	071	5059	10509	72I/14		18	002085	18	18	
Unity		T	47	13	074	072	5221	10910	73C/06		2,471				
Uren	17 6 W3	PL	47	07	029	029	5023	10642	72J/07		12	005209	12	278	
Usborne No. 310		RM	47	11	046	046	5141	10502	72P/11		620				
Usherville	37 5 W2	PL	47	09	062	062	5214	10239	63D/02		31	014470	25	25	
Usherville	38 5 W2	PL	47	09	062	062	...	...	...		...	014471	6	6	
Uskatik Subdivision	41 11 W2	PL	47	14	038	038	5231	10336	63D/12		35	004067	35	360	
Val Marie		VL	47	04	002	003	4911	10744	72G/04		204				
Val Marie No. 17		RM	47	04	003	003	4910	10746	72G/04		620				
Valpreaiso		VL	47	14	048	047	5251	10411	73A/16		44				
Vandura	12 1 W2	PL	47	01	076	076	5021	10216	62L/01		15	007203	15	252	
Vanguard		VL	47	03	062	059	4951	10718	72G/14		279				
Vanscoy		VL	47	12	058	054	5201	10659	73B/02		322				
Vanscoy No. 345		RM	47	12	054	054	5261	10659	73B/02		2,215				
Vantage	10 1 W3	PL	47	03	074	074	4950	10602	72G/16		9	001424	9	9	
Vawn		VL	47	17	009	008	5361	10840	73F/02		68				
Venn	30 24 W2	PL	47	11	042	042	5135	10518	72P/11		22	002122	22	135	
Veregin		VL	47	09	036	033	5131	10205	62M/09		136				
Verwood	6 27 W2	PL	47	03	029	029	4929	10524	72H/06		19	001123	19	73	
Vibank		VL	47	06	007	004	5021	10357	62L/05		375				
Viceroy		VL	47	03	031	029	4921	10522	72H/06		77				
Victoire	52 8 W3	PL	47	16	051	051	5333	10659	73G/10		20	006168	20	368	
Victory No. 226		RM	47	07	063	063	5049	10730	72J/14		579				
Viscount		VL	47	11	092	091	5151	10539	72P/13		364				
Viscount No. 341		RM	47	11	091	091	5141	10538	72P/13		626				
Vonda		T	47	15	017	014	5211	10606	73B/08		329				
Wa-Pii Moos-Toosis No. 83A		R	47	06	820	048	5041	10343	62L/13		49				
Wadena		T	47	10	068	066	5151	10348	62M/13		1,602				
Wahpaton 94A		R	47	15	848	094	5311	10554	73H/05		132				
Wainville	45 24 W2	PL	47	15	054	054	5253	10526	73A/14		13	006010	13	190	
Wakaw		T	47	15	042	039	5231	10544	73A/12		1,010				
Wakaw Lake		VL	47	15	043	039	5231	10537	73A/12		4				
Waldack		VL	47	07	022	021	5021	10736	72J/05		335				
Waldheim		T	47	15	028	026	5231	10639	73B/10		814				
Waldron		VL	47	05	061	057	5051	10231	62L/15		37				
Wallace No. 243		RM	47	09	006	006	5110	10205	62M/01		1,138				
Walpole No. 92		RM	47	01	091	091	4945	10148	62F/13		653				
Wapachewunak 1920		R	47	18	814	090	5551	10743	730		354				
Wapella		T	47	05	009	007	5011	10159	62K/05		476				
Warman		T	47	11	068	065	5211	10635	73B/07		2,455				
Wartime	26 16 W3	PL	47	08	092	092	5111	10809	72N/01		10	003061	10	211	
Waseca		VL	47	17	019	017	5361	10928	73F/03		190				
Waskesiu Lake		PL	47	16	053	053	5347	10613	73G/16		163	006332	163	170	
Waterhen 130		R	47	17	806	054	5421	10823	73K/08		514				
Watrous		T	47	11	053	052	5141	10528	72P/11		1,953				
Watson		T	47	10	062	061	5281	10431	73A/02		964				
Wauchope	7 33 W1	PL	47	01	047	047	4939	10153	62F/12		26	007021	26	243	
Waverley No. 44		RM	47	03	022	022	4923	10634	72G/07		468				
Wawken No. 93		RM	47	01	076	076	5021	10216	62L/01		759				
Wawota		T	47	01	078	076	4951	10202	62E/16		676				
Webb		VL	47	08	008	006	5011	10812	72K/01		87				

< - In - Dans.

s - See - Voir.

¶ - Incompletely enumerated Indian reserve or Indian settlement (see Special Notes). - Réserve indienne ou établissement indien partiellement dénombré (voir Notes spéciales).

Table 1. Census Subdivisions and Unincorporated Places - Population and Geographic Location, 1986

Tableau 1. Subdivisions de recensement et localités non constituées - Population et localisation géographique, 1986

Alphabetical Listing - Liste alphabétique

Province : Saskatchewan

Place Name Nom de localité	T.R.M.	Type Genre	SGC Codes CGT				LAT.	LONG.	NTS SNRC	G86	1986 Pop.	EA SD	Population	
			CD DR	CSD SDR	CCS SRU	CMA/CA RMR/AR							Part	Total
Hebb No. 138		RM	47	08	006	006	5011	10816	72K/01		504			
Hee Too Beach		RV	47	06	060	063	5051	10510	72I/14		11			
Heekes		VL	47	14	009	006	5231	10252	63D/10		108			
Heirdale		VL	47	15	091	079	5321	10514	73H/06		90			
Heldon		VL	47	15	072	071	5301	10509	73H/03		277			
Hellington No. 97		RM	47	02	073	073	4953	10352	62E/13		525			
Helwyn		VL	47	05	006	001	5021	10131	62K/05		187			
West Bend		VL	47	10	037	036	5121	10341	62M/05		17			
West Chatfield Beach	47 16 W3	PL	47	17	001	001	5341	10821	73F/01		2	013188	2	2
West End		RV	47	05	050	051	5031	10225	62L/09		11			
Westview	22 7 W2	PL	47	05	067	067	5054	10258	62L/15		92	014067	6	247
Westview	22 7 W2	PL	47	05	067	067	.....	.....	.....		.....	014075	86	86
Meyakwin		NH	47	18	015	090	5421	10547	73I		166			
Meyburn		C	47	02	047	044	4941	10352	62E/12		10,153			
Meyburn No. 67		RM	47	02	044	044	4939	10341	62E/12		1,080			
Wheatlands No. 163		RM	47	07	032	032	5028	10612	72J/08		292			
Whiska Creek No. 106		RM	47	03	059	059	4956	10735	72G/13		553			
Whispering Pines Trailer Court	49 26 W2	PL	47	15	094	094	5316	10545	73H/05		86	006280	86	636
White Bear	22 15 W3	PL	47	08	042	042	5053	10813	72K/16		43	003076	43	43
White Bear 70		R	47	01	808	053	4941	10215	62E/09		505			
White Cap 94		R	47	11	828	061	5151	10642	72D/15		140			
White City		VL	47	06	030	029	5021	10421	72I/08		783			
White Fox		VL	47	14	079	077	5321	10405	73H/08		464			
White Valley No. 49		RM	47	04	024	024	4926	10846	72F/07		674			
Whitewood		T	47	05	034	033	5021	10216	62L/08		1,107			
Whitkow	46 13 W3	PL	47	16	033	033	5258	10755	73B/13		24	013104	24	197
Wilcox		VL	47	06	014	013	5061	10443	72I/02		224			
Wilkie		T	47	13	059	068	5221	10842	73C/07		1,526			
Willmar	6 4 W2	PL	47	01	031	031	4928	10233	62E/07		21	007062	21	198
Willner No. 253		RM	47	11	016	016	5111	10604	72D/01		439			
Willow Bunch		T	47	03	028	026	4921	10538	72H/05		492			
Willow Bunch No. 42		RM	47	03	026	026	4923	10533	72H/05		605			
Willow Creek No. 458		RM	47	14	053	053	5310	10415	73H/01		1,184			
Willowbrook		VL	47	09	018	011	5111	10248	62M/02		62			
Willowdale No. 153		RM	47	05	033	033	5022	10214	62L/08		567			
Wilton No. 472		RM	47	17	022	022	5315	10952	73F/05		1,910			
Windthorst		VL	47	05	019	018	5071	10250	62L/02		249			
Winslow No. 319		RM	47	13	028	028	5141	10838	72N/10		533			
Wise Creek No. 77		RM	47	04	028	028	4931	10756	72G/12		346			
Wiseton		VL	47	12	014	011	5111	10739	72D/05		172			
Wishart		VL	47	10	032	031	5131	10359	62M/12		216			
Witchekan Lake 117		R	47	16	862	056	5331	10737	73G/05		196			
Wollaston Lake	105 8 W2	PL	47	18	090	090	5851	10332	64 NW		236	004376	236	236
Wolseley		T	47	05	024	027	5021	10316	62L/06		896			
Wolseley No. 155		RM	47	05	027	027	5026	10317	62L/06		632			
Wolverine No. 340		RM	47	11	096	096	5221	10507	73A/03		767			
Wood Creek No. 281		RM	47	11	039	039	5131	10527	72P/11		408			
Wood End Resort < Wood End Resort-Boundary Dam		PL	47	01	022	022	.....	.....	.....		.....			
Wood End Resort-Boundary Dam	1 8 W2	PL	47	01	022	022	4941	10256	62E/02		52	001004	52	301
Wood Mountain		VL	47	03	012	011	4921	10623	72G/08		36			
Wood Mountain 160		R	47	03	801	022	4921	10627	72G/08		16			
Wood River No. 74		RM	47	03	042	042	4942	10627	72G/09		524			
Woodrow		VL	47	03	046	042	4941	10643	72G/10		50			
Wreford No. 280		RM	47	11	042	042	5128	10504	72P/06		281			
Wroxton		VL	47	09	004	001	5111	10153	62N/04		61			
Hymark	13 3 W3	PL	47	08	001	001	5061	10743	72J/04		198	012174	33	226
Hymark	13 13 W3	PL	47	08	001	001	.....	.....	.....		.....	012180	165	165
Hynyard		T	47	10	047	046	5141	10411	72P/16		2,079			
Yarbo		VL	47	05	049	047	5041	10156	62K/12		120			
Yellow Creek		VL	47	15	056	054	5241	10515	73A/14		107			
Yellow Grass		T	47	02	072	069	4941	10409	72H/16		557			
Yorkton		C	47	09	012	011	5111	10229	62M/01		15,574			
Yorkton (Airport)	26 5 W2	PL	47	09	011	011	5118	10236	62M/07		169	014216	169	169
Young		VL	47	11	056	052	5141	10545	72P/13		427			
Zealandia		T	47	12	008	004	5131	10745	72D/12		141			
Zelma		VL	47	11	058	052	5151	10555	72P/13		73			
Zenon Park		VL	47	14	061	059	5341	10345	63E/04		286			

&lt; - In - Dans.

= - See - Voir.

† - Incompletely enumerated Indian reserve or Indian settlement (see Special Notes). - Réserve indienne ou établissement indien partiellement dénombré (voir Notes spéciales).

**Table 2. Census Subdivisions and Unincorporated Places by Census Division and Census Consolidated Subdivision - Population, 1986**

**Tableau 2. Subdivisions de recensement et localités non constituées selon la division de recensement et la subdivision de recensement unifiée - Population, 1986**

Standard Geographical Classification Code Order - Ordre du code de la classification géographique type

Province : Saskatchewan

SGC Codes CGT				P	Place Name Nom de localité	Type Genre	Population
PROV	CD DR	CSD SDR	CCS SRU				
47	01				Division No. 1		33,813
47	01		001		Argyle No. 1		940
47	01	001	001		Argyle No. 1	RM	396
47	01	002	001		Gainsborough	VL	325
47	01	004	001		Carievale	VL	219
47	01		006		Mount Pleasant No. 2		1,610
47	01	006	006		Mount Pleasant No. 2	RM	520
47	01	008	006		Carnduff	T	1,090
47	01		011		Enniskillen No. 3		2,043
47	01	011	011		Enniskillen No. 3	RM	617
47	01	011	011		Beaver Park	PL	18
47	01	011	011		Northgate	PL	11
47	01		012		Remainder of/Reste de Enniskillen No. 3		588
47	01	012	011		Glen Ewen	VL	197
47	01	014	011		Oxbow	T	1,229
47	01		016		Coalfields No. 4		1,852
47	01	016	016		Coalfields No. 4	RM	498
47	01	016	016		Hirsch	PL	11
47	01		017		Remainder of/Reste de Coalfields No. 4		487
47	01	017	016		Frobisher	VL	187
47	01	018	016		North Portal	VL	175
47	01	019	016		Roche Percee	VL	159
47	01	021	016		Bienfait	T	833
47	01		022		Estevan No. 5		11,431
47	01	022	022		Estevan No. 5	RM	1,270
47	01	022	022		B and B Trailer Court = River Park Trailer Court	PL	-
47	01	022	022		Boundary Dam < Hood End Resort-Boundary Dam	PL	-
47	01	022	022		Hitchcock	PL	94
47	01	022	022		Mcleans Subdivision	PL	44
47	01	022	022		River Park Trailer Court	PL	111
47	01	022	022		Wood End Resort < Wood End Resort-Boundary Dam	PL	-
47	01	022	022		Wood End Resort-Boundary Dam	PL	52
47	01		024		Remainder of/Reste de Estevan No. 5		969
47	01	024	022		Estevan	C	10,161
47	01		027		Benson No. 35		693
47	01	027	027		Benson No. 35	RM	595
47	01	028	027		Benson	VL	98
47	01		031		Browning No. 34		1,317
47	01	031	031		Browning No. 34	RM	657
47	01	031	031		Willmar	PL	21
47	01		032		Remainder of/Reste de Browning No. 34		636
47	01	032	031		Lempman	T	660
47	01		036		Moose Creek No. 33		818
47	01	036	036		Moose Creek No. 33	RM	500
47	01	037	036		Alameda	T	318
47	01		039		Reciprocity No. 32		768
47	01	039	039		Reciprocity No. 32	RM	580
47	01	041	039		Alida	VL	188
47	01		043		Stortheoaks No. 31		707
47	01	043	043		Stortheoaks No. 31	RM	568
47	01	043	043		Bellegarde	PL	71
47	01		044		Remainder of/Reste de Stortheoaks No. 31		497
47	01	044	043		Stortheoaks	VL	139
47	01		047		Antler No. 61		1,757
47	01	047	047		Antler No. 61	RM	745
47	01	047	047		Wauchope	PL	26
47	01		048		Remainder of/Reste de Antler No. 61		719
47	01	048	047		Antler	VL	88
47	01	049	047		Redvers	T	924
47	01		053		Moose Mountain No. 63		2,806
47	01	053	053		Moose Mountain No. 63	RM	710
47	01	053	053		Carlyle Lake Resort (White Bear)	PL	54
47	01		054		Remainder of/Reste de Moose Mountain No. 63		656
47	01	054	053		Manor	VL	419

< - In - Dans.

= - See - Voir.

† - Excludes 1986 Census data for one or more incompletely enumerated Indian reserves or Indian settlements (see Special Notes). - Ne comprend pas les données du recensement de 1986 pour une ou plusieurs réserves indiennes ou établissements indiens partiellement dénombrés (voir Notes spéciales).

†† - Incompletely enumerated Indian reserve or Indian settlement (see Special Notes). - Réserve indienne ou établissement indien partiellement dénombré (voir Notes spéciales).

Table 2. Census Subdivisions and Unincorporated Places by Census Division and Census Consolidated Subdivision - Population, 1986

Tableau 2. Subdivisions de recensement et localités non constituées selon la division de recensement et la subdivision de recensement unifiée - Population, 1986

Standard Geographical Classification Code Order - Ordre du code de la classification géographique type

Province : Saskatchewan

SGC Codes CGT				P	Place Name Nom de localité	Type Genre	Population
PROV	CD DR	CSD SDR	CCS SRU				
47	01	056	053		Carlyle .....	T	1,172
47	01	808	053		White Bear 70 .....	R	505
47	01		058		Brock No. 64 .....		1,134
47	01	058	058		Brock No. 64 .....	RM	361
47	01	059	058		Arcola .....	T	539
47	01	061	058		Kisbey .....	VL	234
47	01		063		Tecumseh No. 65 .....		1,325
47	01	063	063		Tecumseh No. 65 .....	RM	456
47	01	064	063		Forget .....	VL	81
47	01	066	063		Stoughton .....	T	749
47	01	067	063		Heward .....	VL	39
47	01		069		Golden West No. 95 .....		582
47	01	069	069		Golden West No. 95 .....	RM	582
47	01	069	069		Corning .....	PL	48
47	01	069	069		Handsworth .....	PL	20
					Remainder of/Reste de Golden West No. 95 .....		514
47	01		072		Hazelwood No. 94 .....		472
47	01	072	072		Hazelwood No. 94 .....	RM	472
47	01		076		Hawken No. 93 .....		1,879
47	01	076	076		Hawken No. 93 .....	RM	759
47	01	076	076		Kenosee Park (Moose Mountain) .....	PL	102
47	01	076	076		Vandura .....	PL	15
					Remainder of/Reste de Hawken No. 93 .....		642
47	01	077	076		Kennedy .....	VL	305
47	01	078	076		Hawota .....	T	676
47	01	079	076		Kenosee Lake .....	RV	139
47	01		091		Walpole No. 92 .....		653
47	01	091	091		Walpole No. 92 .....	RM	653
47	01	091	091		Kelso .....	PL	22
47	01	091	091		Parkman .....	PL	12
					Remainder of/Reste de Walpole No. 92 .....		619
47	01		094		Maryfield No. 91 .....		1,026
47	01	094	094		Maryfield No. 91 .....	RM	533
47	01	096	094		Maryfield .....	VL	422
47	01	098	094		Fairlight .....	VL	71
47	02				Division No. 2 .....		26,491
47	02		001		Cambria No. 6 .....		747
47	02	001	001		Cambria No. 6 .....	RM	426
47	02	001	001		Outram .....	PL	31
					Remainder of/Reste de Cambria No. 6 .....		395
47	02	002	001		Torquay .....	VL	321
47	02		006		Souris Valley No. 7 .....		577
47	02	006	006		Souris Valley No. 7 .....	RM	525
47	02	006	006		Bromhead .....	PL	21
47	02	006	006		Dungre .....	PL	53
					Remainder of/Reste de Souris Valley No. 7 .....		451
47	02	008	006		Tribune .....	VL	52
47	02		011		Lake Alma No. 8 .....		494
47	02	011	011		Lake Alma No. 8 .....	RM	407
47	02	011	011		Beaubier .....	PL	53
					Remainder of/Reste de Lake Alma No. 8 .....		354
47	02	012	011		Lake Alma .....	VL	87
47	02		014		Surprise Valley No. 9 .....		518
47	02	014	014		Surprise Valley No. 9 .....	RM	316
47	02	014	014		Regway .....	PL	13
47	02	014	014		Sybouts .....	PL	2
					Remainder of/Reste de Surprise Valley No. 9 .....		301
47	02	015	014		Gladmar .....	VL	57
47	02	016	014		Minton .....	VL	145
47	02		018		Happy Valley No. 10 .....		279
47	02	018	018		Happy Valley No. 10 .....	RM	279
47	02	018	018		Big Beaver .....	PL	59
					Remainder of/Reste de Happy Valley No. 10 .....		220
47	02		024		Bengough No. 40 .....		1,076

< - In - Dans.

= - See - Voir.

† - Excludes 1986 Census data for one or more incompletely enumerated Indian reserves or Indian settlements (see Special Notes). - Ne comprend pas les données du recensement de 1986 pour une ou plusieurs réserves indiennes ou établissements indiens partiellement dénombrés (voir Notes spéciales).

†† - Incompletely enumerated Indian reserve or Indian settlement (see Special Notes). - Réserve indienne ou établissement indien partiellement dénombré (voir Notes spéciales).



Table 2. Census Subdivisions and Unincorporated Places by Census Division and Census Consolidated Subdivision - Population, 1986

Tableau 2. Subdivisions de recensement et localités non constituées selon la division de recensement et la subdivision de recensement unifiée - Population, 1986

Standard Geographical Classification Code Order - Ordre du code de la classification géographique type

Province : Saskatchewan

SGC Codes CGT				P	Place Name Nom de localité	Type Genre	Population
PROV	CD DR	CSD SDR	CCS SRU				
47	02	023	024		Bengough .....	T	569
47	02	024	024		Bengough No. 40 .....	RM	507
47	02		026		The Gap No. 39 .....		598
47	02	026	026		The Gap No. 39 .....	RM	389
47	02	027	026		Hardy .....	VL	25
47	02	028	026		Ceylon .....	VL	184
47	02	029	029		Laurier No. 38 .....		1,497
47	02	029	029		Laurier No. 38 .....	RM	537
47	02	029	029		Riverside .....	PL	41
					Remainder of/Reste de Laurier No. 38 .....		496
47	02	031	029		Radville .....	T	960
47	02		033		Lomond No. 37 .....		563
47	02	033	033		Lomond No. 37 .....	RM	477
47	02	034	033		Colgate .....	VL	44
47	02	036	033		Goodwater .....	VL	42
47	02		037		Cymri No. 36 .....		1,431
47	02	037	037		Cymri No. 36 .....	RM	572
47	02	038	037		Halbrite .....	VL	136
47	02	039	037		Midale .....	T	545
47	02	041	037		Macoun .....	VL	178
47	02		042		Griffin No. 66 .....		544
47	02	042	042		Griffin No. 66 .....	RM	544
47	02	042	042		Froude .....	PL	15
47	02	042	042		Griffin .....	PL	80
47	02	042	042		Hume .....	PL	14
					Remainder of/Reste de Griffin No. 66 .....		435
47	02		044		Weyburn No. 67 .....		11,361
47	02	044	044		Weyburn No. 67 .....	RM	1,080
47	02	044	044		La Clere Trailer Court .....	PL	58
47	02	044	044		North Weyburn .....	PL	107
47	02	044	044		Ralph .....	PL	21
					Remainder of/Reste de Weyburn No. 67 .....		894
47	02	047	044		Weyburn .....	C	10,153
47	02	048	044		McTaggart .....	VL	128
47	02		051		Brokenshell No. 68 .....		393
47	02	051	051		Brokenshell No. 68 .....	RM	393
47	02		051		Trossachs .....	PL	57
					Remainder of/Reste de Brokenshell No. 68 .....		336
47	02		052		Norton No. 69 .....		695
47	02	052	052		Norton No. 69 .....	RM	387
47	02	053	052		Khedive .....	VL	38
47	02	054	052		Pangman .....	VL	270
47	02		057		Key West No. 70 .....		1,013
47	02	057	057		Key West No. 70 .....	RM	600
47	02	057	057		Kayville .....	PL	54
					Remainder of/Reste de Key West No. 70 .....		546
47	02	058	057		Ogema .....	T	413
47	02		061		Elmsthorpe No. 100 .....		874
47	02	061	061		Elmsthorpe No. 100 .....	RM	441
47	02	061	061		Claybank .....	PL	19
47	02	061	061		Truax .....	PL	20
					Remainder of/Reste de Elmsthorpe No. 100 .....		402
47	02	062	061		Avonlea .....	VL	433
47	02		066		Caledonia No. 99 .....		1,154
47	02	066	066		Caledonia No. 99 .....	RM	530
47	02	066	066		Parry .....	PL	48
					Remainder of/Reste de Caledonia No. 99 .....		482
47	02	067	066		Milestone .....	T	624
47	02		069		Scott No. 98 .....		1,138
47	02	069	069		Scott No. 98 .....	RM	371
47	02	069	069		Lawvan .....	PL	28
					Remainder of/Reste de Scott No. 98 .....		343
47	02	071	069		Lang .....	VL	210

< - In - Dans.

= - See - Voir.

† - Excludes 1986 Census data for one or more incompletely enumerated Indian reserves or Indian settlements (see Special Notes). - Ne comprend pas les données du recensement de 1986 pour une ou plusieurs réserves indiennes ou établissements indiens partiellement dénombrés (voir Notes spéciales).

†† - Incompletely enumerated Indian reserve or Indian settlement (see Special Notes). - Réserve indienne ou établissement indien partiellement dénombré (voir Notes spéciales).

Table 2. Census Subdivisions and Unincorporated Places by Census Division and Census Consolidated Subdivision - Population, 1986

Tableau 2. Subdivisions de recensement et localités non constituées selon la division de recensement et la subdivision de recensement unifiée - Population, 1986

Standard Geographical Classification Code Order - Ordre du code de la classification géographique type

Province : Saskatchewan

SGC Codes CGT				P	Place Name Nom de localité	Type Genre	Population
PROV	CD DR	CSD SDR	CCS SRU				
47	02	072	069		Yellow Grass .....	T	557
47	02		073		Wellington No. 97 .....		525
47	02	073	073		Wellington No. 97 .....	RM	525
47	02	073	073		Cedoux .....	PL	43
47	02	073	073		Colfax .....	PL	16
47	02	073	073		Tyvan .....	PL	67
					Remainder of/Reste de Wellington No. 97 .....		399
47	02		076		Fillmore No. 96 .....		1,014
47	02	076	076		Fillmore No. 96 .....	RM	454
47	02	077	076		Osage .....	VL	43
47	02	078	076		Fillmore .....	VL	350
47	02	079	076		Creelman .....	VL	167
47	03				Division No. 3 .....		19,392
47	03		001		Hart Butte No. 11 .....		1,440
47	03	001	001		Hart Butte No. 11 .....	RM	434
47	03	004	001		Coronach .....	T	1,006
47	03		006		Poplar Valley No. 12 .....		962
47	03	006	006		Poplar Valley No. 12 .....	RM	325
47	03	008	006		Fife Lake .....	VL	72
47	03	009	006		Rockglen .....	T	565
47	03		011		Old Post No. 43 .....		673
47	03	011	011		Old Post No. 43 .....	RM	637
47	03	012	011		Wood Mountain .....	VL	36
47	03		016		Glen McPherson No. 46 .....		226
47	03	016	016		Glen McPherson No. 46 .....	RM	226
47	03		018		Mankota No. 45 .....		1,022
47	03	018	018		Mankota No. 45 .....	RM	561
47	03	018	018		Mccord .....	PL	47
					Remainder of/Reste de Mankota No. 45 .....		514
47	03	019	018		Mankota .....	VL	394
47	03	021	018		Ferland .....	VL	67
47	03		022		Haverley No. 44 .....		574
47	03	022	022		Haverley No. 44 .....	RM	468
47	03	022	022		Fir Mountain .....	PL	18
					Remainder of/Reste de Haverley No. 44 .....		450
47	03	024	022		Glentworth .....	VL	90
47	03	801	022		Wood Mountain 160 .....	R	16
47	03		026		Willow Bunch No. 42 .....		1,142
47	03	026	026		Willow Bunch No. 42 .....	RM	605
47	03	026	026		Lisieux .....	PL	37
47	03	026	026		Scout Lake .....	PL	33
					Remainder of/Reste de Willow Bunch No. 42 .....		535
47	03	027	026		St. Victor .....	VL	45
47	03	028	026		Willow Bunch .....	T	492
47	03		029		Excel No. 71 .....		787
47	03	029	029		Excel No. 71 .....	RM	710
47	03	029	029		Crane Valley .....	PL	53
47	03	029	029		Ormiston .....	PL	81
47	03	029	029		Readlyn .....	PL	15
47	03	029	029		Verwood .....	PL	19
					Remainder of/Reste de Excel No. 71 .....		542
47	03	031	029		Viceroy .....	VL	77
47	03		034		Lake of the Rivers No. 72 .....		3,496
47	03	034	034		Lake of the Rivers No. 72 .....	RM	495
47	03	036	034		Assiniboia .....	T	3,001
47	03		038		Stonehenge No. 73 .....		845
47	03	038	038		Stonehenge No. 73 .....	RM	670
47	03	038	038		Congress .....	PL	57
47	03	038	038		Maxstone .....	PL	10
					Remainder of/Reste de Stonehenge No. 73 .....		603
47	03	041	038		Limerick .....	VL	175
47	03		042		Wood River No. 74 .....		1,136
47	03	042	042		Wood River No. 74 .....	RM	524

< - In - Dans.

= - See - Voir.

† - Excludes 1986 Census data for one or more incompletely enumerated Indian reserves or Indian settlements (see Special Notes). - Ne comprend pas les données du recensement de 1986 pour une ou plusieurs réserves indiennes ou établissements indiens partiellement dénombrés (voir Notes spéciales).

‡ - Incompletely enumerated Indian reserve or Indian settlement (see Special Notes). - Réserve indienne ou établissement indien partiellement dénombré (voir Notes spéciales).

Table 2. Census Subdivisions and Unincorporated Places by Census Division and Census Consolidated Subdivision - Population, 1986

Tableau 2. Subdivisions de recensement et localités non constituées selon la division de recensement et la subdivision de recensement unifiée - Population, 1986

Standard Geographical Classification Code Order - Ordre du code de la classification géographique type

Province : Saskatchewan

SGC Codes CGT				P	Place Name - Nom de localité	Type - Genre	Population
PROV	CD - DR	CSD - SDR	CCS - SRU				
47	03	042	042		Melval	PL	29
					Remainder of/Reste de Wood River No. 74		495
47	03	044	042		Lefleche	T	562
47	03	046	042		Woodrow	VL	50
47	03	048	048		Pinto Creek No. 75		730
47	03	048	048		Pinto Creek No. 75	RM	317
47	03	049	048		Meyronne	VL	71
47	03	051	048		Kincaid	VL	237
47	03	052	048		Hazenmore	VL	105
47	03	054	054		Auvergne No. 76		1,318
47	03	054	054		Auvergne No. 76	RM	497
47	03	056	054		Aneroid	VL	119
47	03	058	054		Ponteix	T	702
47	03	059	059		Whiska Creek No. 106		932
47	03	059	059		Whiska Creek No. 106	RM	553
47	03	059	059		Pambrun	PL	88
					Remainder of/Reste de Whiska Creek No. 106		465
47	03	061	059		Neville	VL	100
47	03	062	059		Vanguard	VL	279
47	03	064	064		Glen Bain No. 105		444
47	03	064	064		Glen Bain No. 105	RM	444
47	03	064	064		Glenbain	PL	13
					Remainder of/Reste de Glen Bain No. 105		431
47	03	068	068		Gravelbourg No. 104		1,925
47	03	068	068		Gravelbourg No. 104	RM	620
47	03	068	068		Bateman	PL	32
					Remainder of/Reste de Gravelbourg No. 104		588
47	03	071	068		Gravelbourg	T	1,305
47	03	074	074		Sutton No. 103		517
47	03	074	074		Sutton No. 103	RM	423
47	03	074	074		Vantage	PL	9
					Remainder of/Reste de Sutton No. 103		414
47	03	076	074		Palmer	VL	53
47	03	078	074		Mazenod	VL	41
47	03	093	093		Lake Johnston No. 102		753
47	03	093	093		Mossbank	T	450
47	03	093	093		Lake Johnston No. 102	RM	303
47	03	096	096		Terrell No. 101		470
47	03	096	096		Terrell No. 101	RM	439
47	03	098	096		Spring Valley	VL	31
47	04				Division No. 4		14,058
47	04	003	003		Val Marie No. 17		824
47	04	002	003		Val Marie	VL	204
47	04	003	003		Val Marie No. 17	RM	620
47	04	003	003		Orkney	PL	28
					Remainder of/Reste de Val Marie No. 17		592
47	04	006	006		Lone Tree No. 18		571
47	04	006	006		Lone Tree No. 18	RM	249
47	04	008	006		Bracken	VL	54
47	04	009	006		Climax	VL	268
47	04	011	011		Frontier No. 19		875
47	04	011	011		Frontier No. 19	RM	392
47	04	012	011		Frontier	VL	483
47	04	019	019		Reno No. 51		740
47	04	019	019		Reno No. 51	RM	594
47	04	021	019		Consul	VL	124
47	04	022	019		Robsert	VL	22
47	04	024	024		White Valley No. 49		1,370
47	04	024	024		White Valley No. 49	RM	674
47	04	024	024		Ravenscrag	PL	24
					Remainder of/Reste de White Valley No. 49		650
47	04	026	024		Eastend	T	696
47	04	028	028		Wise Creek No. 77		570

< - In - Dans.

= - See - Voir.

† - Excludes 1986 Census data for one or more incompletely enumerated Indian reserves or Indian settlements (see Special Notes). - Ne comprend pas les données du recensement de 1986 pour une ou plusieurs réserves indiennes ou établissements indiens partiellement dénombrés (voir Notes spéciales).

‡ - Incompletely enumerated Indian reserve or Indian settlement (see Special Notes). - Réserve indienne ou établissement indien partiellement dénombré (voir Notes spéciales).

**Table 2. Census Subdivisions and Unincorporated Places by Census Division and Census Consolidated Subdivision - Population, 1986**

**Tableau 2. Subdivisions de recensement et localités non constituées selon la division de recensement et la subdivision de recensement unifiée - Population, 1986**

Standard Geographical Classification Code Order - Ordre du code de la classification géographique type

Province : Saskatchewan

SGC Codes CGT				P	Place Name Nom de localité	Type Genre	Population
PROV	CD DR	CSD SDR	CCS SRU				
47	04	028	028		Wise Creek No. 77	RM	346
47	04	029	028		Cadillac	VL	176
47	04	031	028		Admiral	VL	48
47	04		034		Grassy Creek No. 78		2,619
47	04	034	034		Grassy Creek No. 78	RM	466
47	04	036	034		Shaunavon	T	2,153
47	04		038		Arlington No. 79		478
47	04	038	038		Arlington No. 79	RM	428
47	04	039	038		Dollard	VL	50
47	04		045		Maple Creek No. 111		3,842
47	04	045	045		Maple Creek No. 111	RM	1,276
47	04	045	045		Cypress Hills Park	PL	21
47	04	045	045		Cypress Mobile Valley Trailer Park	PL	75
47	04		045		Remainder of/Reste de Maple Creek No. 111		1,180
47	04	048	045		Maple Creek	T	2,452
47	04	802	045		Nekaneet 160A	R	114
47	04		050		Piapot No. 110		521
47	04	050	050		Piapot No. 110	RM	450
47	04	051	050		Piapot	VL	71
47	04		054		Carmichael No. 109		598
47	04	054	054		Carmichael No. 109	RM	574
47	04	056	054		Carmichael	VL	24
47	04		058		Bone Creek No. 108		506
47	04	058	058		Bone Creek No. 108	RM	506
47	04	058	058		Scotsguard	PL	8
47	04	058	058		Simmie	PL	53
47	04		058		Remainder of/Reste de Bone Creek No. 108		445
47	04		061		Lac Pelletier No. 107		544
47	04	061	061		Lac Pelletier No. 107	RM	544
47	04	061	061		Blumenhof	PL	20
47	04	061	061		Blumenort	PL	59
47	04		061		Remainder of/Reste de Lac Pelletier No. 107		465
47	05				Division No. 5		40,315
47	05		001		Moosomin No. 121		3,471
47	05	001	001		Moosomin No. 121	RM	586
47	05	002	001		Fleming	T	141
47	05	004	001		Moosomin	T	2,557
47	05	006	001		Welwyn	VL	187
47	05		007		Martin No. 122		948
47	05	007	007		Martin No. 122	RM	472
47	05	009	007		Mapella	T	476
47	05		011		Silverwood No. 123		785
47	05	011	011		Silverwood No. 123	RM	785
47	05	011	011		Burrows	PL	13
47	05	011	011		Langbank	PL	48
47	05		011		Remainder of/Reste de Silverwood No. 123		724
47	05		014		Kingsley No. 124		1,727
47	05	014	014		Kingsley No. 124	RM	694
47	05	016	014		Kipling	T	1,033
47	05		018		Chester No. 125		1,159
47	05	018	018		Chester No. 125	RM	648
47	05	018	018		Pebbles	PL	33
47	05		018		Remainder of/Reste de Chester No. 125		615
47	05	019	018		Hindthorst	VL	249
47	05	021	018		Glenavon	VL	262
47	05		027		Wolseley No. 155		1,528
47	05	024	027		Wolseley	T	896
47	05	027	027		Wolseley No. 155	RM	632
47	05	027	027		Summerberry	PL	25
47	05		027		Remainder of/Reste de Wolseley No. 155		607
47	05		028		Elcapo No. 154		3,679
47	05	028	028		Elcapo No. 154	RM	784
47	05	028	028		Dakshela	PL	18

< - In - Dans.

= - See - Voir.

† - Excludes 1986 Census data for one or more incompletely enumerated Indian reserves or Indian settlements (see Special Notes). - Ne comprend pas les données du recensement de 1986 pour une ou plusieurs réserves indiennes ou établissements indiens partiellement dénombrés (voir Notes spéciales).

†† - Incompletely enumerated Indian reserve or Indian settlement (see Special Notes). - Réserve indienne ou établissement indien partiellement dénombré (voir Notes spéciales).

**Table 2. Census Subdivisions and Unincorporated Places by Census Division and Census Consolidated Subdivision - Population, 1986**

**Tableau 2. Subdivisions de recensement et localités non constituées selon la division de recensement et la subdivision de recensement unifiée - Population, 1986**

Standard Geographical Classification Code Order - Ordre du code de la classification géographique type

Province : Saskatchewan

SGC Codes EGT				P	Place Name - Nom de localité	Type - Genre	Population
PROV	CD - DR	CSD - SDR	CCS - SRU				
47	05	029	028		Remainder of/Reste de Elcapo No. 154		766
47	05	031	028		Grenfell	T	1,274
47	05	803	028		Broadview	T	837
47	05	804	028		Cowassess 73	R	377
47	05	805	028		Kahkewistahaw 72	R	256
47	05	033	033		Sakimay 74	R	151
47	05	033	033		Willowdale No. 153	RM	1,919
47	05	033	033		Willowdale No. 153	PL	567
47	05	034	033		Percival 16 3 W2	RM	22
47	05	806	033		Remainder of/Reste de Willowdale No. 153		545
47	05	037	037		Whitewood	T	1,107
47	05	037	037		Ochapowace 71	R	245
47	05	037	037		Rocanville No. 151		1,652
47	05	037	037		Rocanville No. 151	RM	732
47	05	038	037		Ste. Marthe 17 30 W1	PL	70
47	05	038	037		Remainder of/Reste de Rocanville No. 151		212
47	05	041	041		Rocanville	T	920
47	05	041	041		Spy Hill No. 152		1,340
47	05	042	041		Spy Hill No. 152	RM	624
47	05	043	041		Tantallon	VL	163
47	05	044	041		Spy Hill	VL	352
47	05	047	047		Gerald	VL	201
47	05	047	047		Langenburg No. 181		2,451
47	05	047	047		Langenburg No. 181	RM	960
47	05	048	047		Marchwell 21 30 W1	PL	87
47	05	049	047		Remainder of/Reste de Langenburg No. 181		873
47	05	051	051		Langenburg	T	1,371
47	05	051	051		Yarbo	VL	120
47	05	051	051		Fertile Belt No. 183		4,807
47	05	052	051		West End	RV	11
47	05	053	051		Fertile Belt No. 183	RM	1,153
47	05	054	051		Esterhazy	T	3,083
47	05	055	051		Atwater	VL	56
47	05	056	051		Bangor	VL	73
47	05	057	057		Bird's Point	RV	25
47	05	057	057		Stockholm	VL	406
47	05	057	057		Grayson No. 184		1,409
47	05	057	057		Grayson No. 184	RM	831
47	05	058	057		Moose Bay 19 5 W2	PL	8
47	05	059	057		Sunset Beach 19 5 W2	PL	3
47	05	060	057		Remainder of/Reste de Grayson No. 184		820
47	05	061	057		Dubuc	VL	110
47	05	062	057		Grayson	VL	275
47	05	063	057		Melville Beach	RV	-
47	05	064	057		Waldron	VL	37
47	05	065	057		Killaly	VL	122
47	05	066	057		Shesheep 74A	R	34
47	05	067	057		McLeod No. 185		1,616
47	05	067	057		McLeod No. 185	RM	796
47	05	067	057		Neudorf	VL	383
47	05	067	057		Lemberg	T	437
47	05	067	057		Stanley No. 215		1,162
47	05	067	057		Stanley No. 215	RM	915
47	05	067	057		Birmingham 23 7 W2	PL	15
47	05	067	057		Westview 22 7 W2	PL	92
47	05	068	057		Remainder of/Reste de Stanley No. 215		808
47	05	069	057		Duff	VL	74
47	05	071	057		Goodeve	VL	100
47	05	073	057		Fenwood	VL	73
47	05	073	057		Cana No. 214		6,358
47	05	073	057		Cana No. 214	RM	1,235
47	05	074	057		Otthon 24 5 W2	PL	95
47	05	074	057		Remainder of/Reste de Cana No. 214		1,140
47	05	074	057		Melville	C	5,123

< - In - Dans.

= - See - Voir.

† - Excludes 1986 Census data for one or more incompletely enumerated Indian reserves or Indian settlements (see Special Notes). - Ne comprend pas les données du recensement de 1986 pour une ou plusieurs réserves indiennes ou établissements indiens partiellement dénombrés (voir Notes spéciales).

†† - Incompletely enumerated Indian reserve or Indian settlement (see Special Notes). - Réserve indienne ou établissement indien partiellement dénombré (voir Notes spéciales).

**Table 2. Census Subdivisions and Unincorporated Places by Census Division and Census Consolidated Subdivision - Population, 1986**

**Tableau 2. Subdivisions de recensement et localités non constituées selon la division de recensement et la subdivision de recensement unifiée - Population, 1986**

Standard Geographical Classification Code Order - Ordre du code de la classification géographique type

Province : Saskatchewan

SGC Codes CGT				P	Place Name Nom de localité	Type Genre	Population
PROV	CD DR	CSD SDR	CCS SRU				
47	05		077		Saltcoats No. 213		2,061
47	05	077	077		Saltcoats No. 213	RM	1,005
47	05	078	077		Saltcoats	T	594
47	05	079	077		Bredenbury	T	462
47	05		093		Churchbridge No. 211		2,243
47	05	093	093		Churchbridge No. 211	RM	1,100
47	05	094	093		Churchbridge	T	1,035
47	05	096	093		MacNutt	VL	108
47	06				Division No. 6 †		213,800
47	06		001		Montmartre No. 126		1,869
47	06	001	001		Montmartre No. 126	RM	756
47	06	001	001		Candiac 10 14 W2	PL	47
					Remainder of/Reste de Montmartre No. 126		709
47	06	002	001		Montmartre	VL	510
47	06	003	001		Kendal	VL	99
47	06	810	001		Assiniboine 76	R	504
47	06		004		Francis No. 127		1,995
47	06	004	004		Francis No. 127	RM	840
47	06	006	004		Odessa	VL	223
47	06	007	004		Vibank	VL	375
47	06	008	004		Sedley	VL	360
47	06	009	004		Francis	T	197
47	06		011		Lajord No. 128		1,104
47	06	011	011		Lajord No. 128	RM	1,104
47	06	011	011		Davin 16 16 W2	PL	63
47	06	011	011		Gray 14 18 W2	PL	95
47	06	011	011		Kronau 15 17 W2	PL	153
47	06	011	011		Riceton 13 17 W2	PL	90
					Remainder of/Reste de Lajord No. 128		703
47	06		013		Bratt's Lake No. 129		657
47	06	013	013		Bratt's Lake No. 129	RM	433
47	06	013	013		Estlin 15 19 W2	PL	16
					Remainder of/Reste de Bratt's Lake No. 129		417
47	06	014	013		Milcox	VL	224
47	06		016		Redburn No. 130		1,112
47	06	016	016		Redburn No. 130	RM	373
47	06	017	016		Rouleau	T	495
47	06	018	016		Briercrest	VL	165
47	06	019	016		Drinkwater	VL	79
47	06		021		Pense No. 160		1,170
47	06	021	021		Pense No. 160	RM	565
47	06	021	021		Stony Beach 17 23 W2	PL	25
					Remainder of/Reste de Pense No. 160		540
47	06	022	021		Belle Plaine	VL	82
47	06	023	021		Pense	VL	523
47	06		026		Sherwood No. 159		1,436
47	06	026	026		Sherwood No. 159	RM	1,218
47	06	026	026		Herman Brothers Trailer Court 16 20 W2	PL	136
					Remainder of/Reste de Sherwood No. 159		1,082
47	06	028	026		Grand Coulee	VL	218
47	06		027		Regina		175,064
47	06	027	027		Regina	C	175,064
47	06		029		Edenwold No. 158		5,884
47	06	029	029		Edenwold No. 158	RM	1,992
47	06	029	029		Copper Sand Trailer Park 17 18 W2	PL	254
47	06	029	029		Emerald Park 17 18 W2	PL	159
47	06	029	029		Kathrintal Colony 16 17 W2	PL	41
47	06	029	029		Richardson 16 18 W2	PL	12
47	06	029	029		Seitzville 19 18 W2	PL	31
					Remainder of/Reste de Edenwold No. 158		1,495
47	06	030	029		White City	VL	783
47	06	031	029		Pilot Butte	T	1,387
47	06	032	029		Balgonie	T	901

< - In - Dans.

= - See - Voir.

† - Excludes 1986 Census data for one or more incompletely enumerated Indian reserves or Indian settlements (see Special Notes). - Ne comprend pas les données du recensement de 1986 pour une ou plusieurs réserves indiennes ou établissements indiens partiellement dénombrés (voir Notes spéciales).

¶ - Incompletely enumerated Indian reserve or Indian settlement (see Special Notes). - Réserve indienne ou établissement indien partiellement dénombré (voir Notes spéciales).

Table 2. Census Subdivisions and Unincorporated Places by Census Division and Census Consolidated Subdivision - Population, 1986

Tableau 2. Subdivisions de recensement et localités non constituées selon la division de recensement et la subdivision de recensement unifiée - Population, 1986

Standard Geographical Classification Code Order - Ordre du code de la classification géographique type

Province : Saskatchewan

SGC Codes CGT				P	Place Name - Nom de localité	Type - Genre	Population
PROV	CD - DR	CSD - SDR	CCS - SRU				
47	06	033	029		Edenwold .....	VL	174
47	06	809	029		Piapot 75 .....	R	385
47	06	813	029		Muscowpetung 80 .....	R	262
47	06		034		South Qu'Appelle No. 157 .....		2,097
47	06	034	034		South Qu'Appelle No. 157 .....	RM	1,167
47	06	034	034		Edgeley .....	PL	36
47	06	034	034		St. Joseph's Colony .....	PL	42
					Remainder of/Reste de South Qu'Appelle No. 157 .....		1,089
47	06	036	034		Qu'Appelle .....	T	714
47	06	037	034		McLean .....	VL	216
47	06		038		Indian Head No. 156 .....		2,661
47	06	038	038		Indian Head No. 156 .....	RM	577
47	06	038	038		Lakeside .....	PL	25
					Remainder of/Reste de Indian Head No. 156 .....		552
47	06	039	038		Indian Head .....	T	1,886
47	06	041	038		Sintaluta .....	T	198
47	06		042		Abernethy No. 186 .....		1,679
47	06	042	042		Abernethy No. 186 .....	RM	610
47	06	042	042		Lorlie .....	PL	16
					Remainder of/Reste de Abernethy No. 186 .....		594
47	06	043	042		Katepwa Beach .....	VL	90
47	06	044	042		Sandy Beach .....	RV	12
47	06	046	042		Abernethy .....	VL	261
47	06	047	042		Balcarres .....	T	706
47	06		048		North Qu'Appelle No. 187 .....		3,774
47	06	048	048		North Qu'Appelle No. 187 .....	RM	956
47	06	048	048		Crowsnest < North Echo .....	PL	-
47	06	048	048		Echomere Subdivision < North Echo .....	PL	-
47	06	048	048		Lakeview Beach .....	PL	17
47	06	048	048		North Echo .....	PL	247
47	06	048	048		Pasqua Lake .....	PL	87
47	06	048	048		Qu'Appelle Place .....	PL	18
					Remainder of/Reste de North Qu'Appelle No. 187 .....		587
47	06	049	048		Lebret .....	VL	201
47	06	051	048		Fort Qu'Appelle .....	T	1,915
47	06	052	048		B-Say-Tah .....	VL	117
47	06	811	048		Standing Buffalo 78 .....	R	284
47	06	812	048		Pasqua 79 .....	R	252
47	06	820	048		We-Pii Moos-Toosis No. 83A .....	R	49
47	06		053		Lumsden No. 189 .....		3,614
47	06	053	053		Lumsden No. 189 .....	RM	1,216
47	06	053	053		Kinookimaw .....	PL	46
					Remainder of/Reste de Lumsden No. 189 .....		1,170
47	06	054	053		Disley .....	VL	51
47	06	055	053		Buena Vista .....	VL	186
47	06	056	053		Lumsden .....	T	1,369
47	06	057	053		Lumsden Beach .....	VL	-
47	06	058	053		Regina Beach .....	T	792
47	06		059		Dufferin No. 190 .....		1,041
47	06	059	059		Dufferin No. 190 .....	RM	598
47	06	059	059		Highwood Beach .....	PL	13
47	06	059	059		North Shore Development .....	PL	10
					Remainder of/Reste de Dufferin No. 190 .....		575
47	06	061	059		Bethune .....	VL	373
47	06	062	059		Findlater .....	VL	70
47	06		063		Sarnia No. 221 .....		1,030
47	06	060	063		Wee Too Beach .....	RV	11
47	06	063	063		Sarnia No. 221 .....	RM	413
47	06	063	063		Lipps Beach .....	PL	11
					Remainder of/Reste de Sarnia No. 221 .....		402
47	06	064	063		Chamberlain .....	VL	137
47	06	065	063		Alice Beach .....	RV	21
47	06	066	063		Panzance .....	VL	88

< - In - Dans.  
= - See - Voir.

† - Excludes 1986 Census data for one or more incompletely enumerated Indian reserves or Indian settlements (see Special Notes). - Ne comprend pas les données du recensement de 1986 pour une ou plusieurs réserves indiennes ou établissements indiens partiellement dénombrés (voir Notes spéciales).

†† - Incompletely enumerated Indian reserve or Indian settlement (see Special Notes). - Réserve indienne ou établissement indien partiellement dénombré (voir Notes spéciales).

**Table 2. Census Subdivisions and Unincorporated Places by Census Division and Census Consolidated Subdivision - Population, 1986**

**Tableau 2. Subdivisions de recensement et localités non constituées selon la division de recensement et la subdivision de recensement unifiée - Population, 1986**

Standard Geographical Classification Code Order - Ordre du code de la classification géographique type

Province : Saskatchewan

SGC Codes CGT				P	Place Name - Nom de localité	Type - Genre	Population
PROV	CD - DR	CSD - SDR	CCS - SRU				
47	06	067	063		Holdfast .....	VL	242
47	06	068	063		Dilke .....	VL	113
47	06	069	063		Grandview Beach .....	VL	5
47	06		070		Longlaketon No. 219 .....		1,771
47	06	070	070		Longlaketon No. 219 .....	RM	1,072
47	06	075	070		Kannata Valley .....	VL	40
47	06	077	070		Silton .....	VL	104
47	06	078	070		Craven .....	VL	235
47	06	079	070		Earl Grey .....	VL	320
47	06		071		McKillop No. 220 .....		1,674
47	06	071	071		McKillop No. 220 .....	RM	629
47	06	071	071		Glen Harbour .....	PL	20
47	06	071	071	P	Pelican Point .....	PL	12
47	06	071	071		Strasbourg Beach .....	PL	20
47	06	071	071		Uhl's Bay .....	PL	18
47	06		071		Remainder of/Reste de McKillop No. 220 .....		559
47	06	072	071		Saskatchewan Beach .....	RV	72
47	06	073	071		Bulyea .....	VL	143
47	06	074	071		Strasbourg .....	T	826
47	06	076	071		Sunset Cove .....	RV	4
47	06		091		Cupar No. 218 .....		2,109
47	06	091	091		Cupar No. 218 .....	RM	683
47	06	092	091		Southey .....	T	684
47	06	093	091		Markinch .....	VL	101
47	06	094	091		Cupar .....	T	641
47	06		095		Lipton No. 217 .....		1,292
47	06	096	095		Lipton No. 217 .....	RM	661
47	06	097	095		Dysart .....	VL	259
47	06	098	095		Lipton .....	VL	372
47	06		099		Tullymet No. 216 † .....		767
47	06	099	099		Tullymet No. 216 .....	RM	419
47	06	814	099		Little Black Bear 84 † .....	R	..
47	06	815	099		Okanese 82 † .....	R	..
47	06	816	099		Peepeekisis 81 .....	R	348
47	06	818	099		Star Blanket 83 † .....	R	..
47	07				Division No. 7 .....		53,706
47	07		001		Baildon No. 131 .....		797
47	07	001	001		Baildon No. 131 .....	RM	797
47	07		004		Hillsborough No. 132 .....		182
47	07	004	004		Hillsborough No. 132 .....	RM	182
47	07		006		Rodgers No. 133 .....		404
47	07	006	006		Rodgers No. 133 .....	RM	306
47	07		006		Courval .....	PL	21
47	07		006		Remainder of/Reste de Rodgers No. 133 .....		285
47	07	008	006		Coderre .....	VL	98
47	07		011		Shamrock No. 134 .....		485
47	07	011	011		Shamrock No. 134 .....	RM	412
47	07	012	011		Shamrock .....	VL	74
47	07		014		Lawtonia No. 135 .....		847
47	07	014	014		Lawtonia No. 135 .....	RM	560
47	07	016	014		Hodgeville .....	VL	287
47	07		018		Coulee No. 136 .....		736
47	07	018	018		Coulee No. 136 .....	RM	736
47	07	018	018		Chortitz .....	PL	34
47	07	018	018		McMahon .....	PL	25
47	07	018	018		Rheinfeld .....	PL	24
47	07	018	018		Rosenhof .....	PL	100
47	07		021		Remainder of/Reste de Coulee No. 136 .....		553
47	07		021		Excelsior No. 166 .....		1,441
47	07	020	021		Beaver Flat .....	RV	15
47	07	021	021		Excelsior No. 166 .....	RM	1,003
47	07	021	021		Main Centre .....	PL	10
47	07	021	021		Old Main Centre .....	PL	7

< - In - Dans.

= - See - Voir.

† - Excludes 1986 Census data for one or more incompletely enumerated Indian reserves or Indian settlements (see Special Notes). - Ne comprend pas les données du recensement de 1986 pour une ou plusieurs réserves indiennes ou établissements indiens partiellement dénombrés (voir Notes spéciales).

‡ - Incompletely enumerated Indian reserve or Indian settlement (see Special Notes). - Réserve indienne ou établissement indien partiellement dénombré (voir Notes spéciales).



**Table 2. Census Subdivisions and Unincorporated Places by Census Division and Census Consolidated Subdivision - Population, 1986**

**Tableau 2. Subdivisions de recensement et localités non constituées selon la division de recensement et la subdivision de recensement unifiée - Population, 1986**

Standard Geographical Classification Code Order - Ordre du code de la classification géographique type

Province : Saskatchewan

SGC Codes CGT				P	Place Name Nom de localité	Type Genre	Population
PROV	CD DR	CSD SDR	CCS SRU				
47	07	022	021		Remainder of/Reste de Excelsior No. 166		986
					Waldeck	VL	335
47	07	023	021		Rush Lake	VL	88
47	07		024		Morse No. 165		2,076
47	07	024	024		Morse No. 165	RM	663
47	07	024	024		Gouldtown	PL	17
					Remainder of/Reste de Morse No. 165		646
47	07	026	024		Herbert	T	964
47	07	027	024		Morse	T	372
47	07	028	024		Ernfold	VL	77
47	07		029		Chaplin No. 164		677
47	07	029	029		Chaplin No. 164	RM	278
47	07	029	029		Uren	PL	12
					Remainder of/Reste de Chaplin No. 164		256
47	07	031	029		Chaplin	VL	399
47	07		032		Wheatlands No. 163		603
47	07	032	032		Wheatlands No. 163	RM	292
47	07	032	032		Parkbeg	PL	40
					Remainder of/Reste de Wheatlands No. 163		252
47	07	034	032		Mortlach	VL	311
47	07		036		Caron No. 162		1,267
47	07	036	036		Caron	RM	1,267
47	07	036	036		Caronport	PL	101
47	07	036	036		Remainder of/Reste de Caron No. 162	PL	665
					Moose Jaw No. 161		501
47	07		038		Moose Jaw No. 161		37,219
47	07	038	038		Boharm	RM	2,146
47	07	038	038		Pasqua	PL	39
47	07	038	038		Remainder of/Reste de Moose Jaw No. 161	PL	26
					Moose Jaw		2,081
47	07	039	038		Marquis No. 191	C	35,073
47	07		042		Marquis No. 191		744
47	07	042	042		Parkview	RM	473
47	07	042	042		Sand Point Beach	PL	11
47	07	042	042		South Lake	PL	19
47	07	042	042		Remainder of/Reste de Marquis No. 191	PL	19
					Tuxford		424
47	07	043	042		Tuxford	VL	76
47	07	044	042		Marquis	VL	97
47	07	045	042		Sun Valley	RV	55
47	07	046	042		Keeler	VL	43
47	07		047		Eyebrow No. 193		684
47	07	047	047		Eyebrow No. 193	RM	388
47	07	047	047		Mawer	PL	12
					Remainder of/Reste de Eyebrow No. 193		376
47	07	048	047		Brownlee	VL	89
47	07	049	047		Eyebrow	VL	207
47	07		053		Enfield No. 194		1,042
47	07	053	053		Enfield No. 194	RM	494
47	07	054	053		Central Butte	T	548
47	07	058	058		Canaan No. 225		628
47	07	058	058		Canaan No. 225	RM	246
47	07	059	058		Lucky Lake	VL	382
47	07		063		Victory No. 226		878
47	07	062	063		Beechy	VL	299
47	07	063	063		Victory No. 226	RM	579
47	07	063	063		Demaine	PL	60
					Remainder of/Reste de Victory No. 226		519
47	07		066		King George No. 256		330
47	07	066	066		King George No. 256	RM	330
47	07		067		Coteau No. 255		688
47	07	067	067		Coteau No. 255	RM	592
47	07	067	067		Dunblane	PL	45

< - In - Dens.

= - See - Voir.

† - Excludes 1986 Census data for one or more incompletely enumerated Indian reserves or Indian settlements (see Special Notes). - Ne comprend pas les données du recensement de 1986 pour une ou plusieurs réserves indiennes ou établissements indiens partiellement dénombrés (voir Notes spéciales).

†† - Incompletely enumerated Indian reserve or Indian settlement (see Special Notes). - Réserve indienne ou établissement indien partiellement dénombré (voir Notes spéciales).

**Table 2. Census Subdivisions and Unincorporated Places by Census Division and Census Consolidated Subdivision - Population, 1986**

**Tableau 2. Subdivisions de recensement et localités non constituées selon la division de recensement et la subdivision de recensement unifiée - Population, 1986**

Standard Geographical Classification Code Order - Ordre du code de la classification géographique type

Province : Saskatchewan

SGC Codes CGT				P	Place Name Nom de localité	Type Genre	Population
PROV	CD DR	CSD SDR	CCS SRU				
					Remainder of/Reste de Coteau No. 255		547
47	07	068	067		Coteau Beach	RV	19
47	07	068	067		Coteau Beach	PL	19
47	07	069	067		Birsay	VL	77
47	07	071	071		Maple Bush No. 224		465
47	07	071	071		Maple Bush No. 224	RM	269
47	07	071	071		Lawson	PL	10
					Remainder of/Reste de Maple Bush No. 224		259
47	07	072	071		Riverhurst	VL	180
47	07	074	071		Mistusinne	RV	16
47	07	076	076		Huron No. 223		501
47	07	076	076		Huron No. 223	RM	315
47	07	077	076		Tugaske	VL	186
47	07	091	091		Craik No. 222		1,011
47	07	091	091		Craik No. 222	RM	372
47	07	092	091		Craik	T	565
47	07	093	091		Aylesbury	VL	74
47	08				Division No. 8		35,723
47	08		001		Swift Current No. 137		17,467
47	08		001		Swift Current No. 137	RM	1,801
47	08	001	001		Atlas Trailer Court	PL	97
47	08	001	001		Beverly	PL	30
47	08	001	001		Cantuar	PL	13
47	08	001	001		Pondarosa Trailer Court	PL	115
47	08	001	001		Rhineland	PL	73
47	08	001	001		Schoenfeld	PL	58
47	08	001	001		Springfield	PL	44
47	08	001	001		Hymark	PL	198
					Remainder of/Reste de Swift Current No. 137		1,173
47	08	004	001		Swift Current	C	15,666
47	08		006		Webb No. 138		591
47	08	006	006		Webb No. 138	RM	504
47	08	006	006		Ferguson Bay	PL	10
					Remainder of/Reste de Webb No. 138		494
47	08	008	006		Webb	VL	87
47	08	008	009		Gull Lake No. 139		1,788
47	08	009	009		Gull Lake No. 139	RM	338
47	08	011	009		Gull Lake	T	1,164
47	08	012	009		Tompkins	VL	286
47	08	016	016		Big Stick No. 141		352
47	08	016	016		Big Stick No. 141	RM	263
47	08	018	016		Golden Prairie	VL	89
47	08	021	021		Enterprise No. 142		555
47	08	021	021		Enterprise No. 142	RM	356
47	08	022	021		Richmond	VL	199
47	08		024		Fox Valley No. 171		897
47	08	024	024		Fox Valley No. 171	RM	503
47	08	026	024		Fox Valley	VL	394
47	08		028		Pittville No. 169		515
47	08	028	028		Pittville No. 169	RM	356
47	08	029	028		Hazlet	VL	160
47	08	031	031		Riverside No. 168		1,545
47	08	031	031		Riverside No. 168	RM	677
47	08	032	031		Cabri	T	628
47	08	034	031		Pennant	VL	179
47	08	036	031		Success	VL	61
47	08		038		Saskatchewan Landing No. 167		679
47	08	038	038		Saskatchewan Landing No. 167	RM	551
47	08	038	038		Leinan	PL	10
					Remainder of/Reste de Saskatchewan Landing No. 167		541
47	08	039	038		Stewart Valley	VL	128
47	08		042		Lacadena No. 228		1,520
47	08	042	042		Lacadena No. 228	RM	968

< - In - Dans.

= - See - Voir.

† - Excludes 1986 Census data for one or more incompletely enumerated Indian reserves or Indian settlements (see Special Notes). - Ne comprend pas les données du recensement de 1986 pour une ou plusieurs réserves indiennes ou établissements indiens partiellement dénombrés (voir Notes spéciales).

†† - Incompletely enumerated Indian reserve or Indian settlement (see Special Notes). - Réserve indienne ou établissement indien partiellement dénombré (voir Notes spéciales).

**Table 2. Census Subdivisions and Unincorporated Places by Census Division and Census Consolidated Subdivision - Population, 1986**

**Tableau 2. Subdivisions de recensement et localités non constituées selon la division de recensement et la subdivision de recensement unifiée - Population, 1986**

Standard Geographical Classification Code Order - Ordre du code de la classification géographique type

Province : Saskatchewan

SGC Codes CGT				P	Place Name Nom de localité	Type Genre	Population
PROV	CD DR	CSD SDR	CCS SRU				
47	08	042	042		Clearwater Lake	PL	12
47	08	042	042		Lacadena	PL	44
47	08	042	042		Sanctuary	PL	11
47	08	042	042		Tyner	PL	23
47	08	042	042		White Bear	PL	43
					Remainder of/Reste de Lacadena No. 228		835
47	08	044	042		Kyle	T	552
47	08	046	046		Miry Creek No. 229		900
47	08	046	046		Miry Creek No. 229	RM	555
47	08	047	046		Shackleton	VL	28
47	08	048	046		Abbey	VL	198
47	08	049	046		Lancer	VL	119
47	08	053	053		Clinworth No. 230		587
47	08	053	053		Clinworth No. 230	RM	394
47	08	053	053		Lemsford	PL	14
47	08	053	053		Portreeve	PL	14
					Remainder of/Reste de Clinworth No. 230		366
47	08	054	053		Sceptre	VL	193
47	08	056	056		Happyland No. 231		2,004
47	08	056	056		Happyland No. 231	RM	517
47	08	057	056		Prelate	VL	254
47	08	058	056		Leader	T	1,130
47	08	059	056		Mendham	VL	103
47	08	061	061		Deer Forks No. 232		802
47	08	061	061		Deer Forks No. 232	RM	266
47	08	062	061		Burstall	T	536
47	08	065	065		Chesterfield No. 261		1,224
47	08	065	065		Chesterfield No. 261	RM	638
47	08	065	065		Laporte	PL	23
					Remainder of/Reste de Chesterfield No. 261		615
47	08	066	065		Mantario	VL	23
47	08	068	065		Eatonia	T	563
47	08	071	071		Newcombe No. 260		507
47	08	071	071		Newcombe No. 260	RM	419
47	08	072	071		Glidden	VL	51
47	08	073	071		Madison	VL	37
47	08	074	074		Snipe Lake No. 259		2,286
47	08	074	074		Snipe Lake No. 259	RM	874
47	08	074	074		Bickleigh	PL	12
47	08	074	074		Richlea	PL	30
47	08	074	074		Snipe Lake	PL	11
					Remainder of/Reste de Snipe Lake No. 259		821
47	08	076	074		Eston	T	1,383
47	08	079	074		Plato	VL	29
47	08	092	092		Monet No. 257		1,503
47	08	092	092		Monet No. 257	RM	818
47	08	092	092		Forgen	PL	20
47	08	092	092		Hughton	PL	18
47	08	092	092		Wartime	PL	10
					Remainder of/Reste de Monet No. 257		770
47	08	094	092		Elrose	T	685
47	09				Division No. 9 t		43,455
47	09	001	001		Calder No. 241		958
47	09	001	001		Calder No. 241	RM	737
47	09	002	001		Calder	VL	160
47	09	004	001		Wroxton	VL	61
47	09	006	006		Wallace No. 243		1,405
47	09	006	006		Wallace No. 243	RM	1,138
47	09	006	006		Dunleath	PL	40
47	09	006	006		Rokeby	PL	46
47	09	006	006		Tonkin	PL	31
					Remainder of/Reste de Wallace No. 243		1,021
47	09	008	006		Stornoway	VL	12

< - In - Dans.  
= - See - Voir.

† - Excludes 1986 Census data for one or more incompletely enumerated Indian reserves or Indian settlements (see Special Notes). - Ne comprend pas les données du recensement de 1986 pour une ou plusieurs réserves indiennes ou établissements indiens partiellement dénombrés (voir Notes spéciales).

†† - Incompletely enumerated Indian reserve or Indian settlement (see Special Notes). - Réserve indienne ou établissement indien partiellement dénombré (voir Notes spéciales).

Table 2. Census Subdivisions and Unincorporated Places by Census Division and Census Consolidated Subdivision - Population, 1986

Tableau 2. Subdivisions de recensement et localités non constituées selon la division de recensement et la subdivision de recensement unifiée - Population, 1986

Standard Geographical Classification Code Order - Ordre du code de la classification géographique type

Province : Saskatchewan

SGC Codes CGT				P	Place Name - Nom de localité	Type - Genre	Population
PROV	CD - DR	CSD - SDR	CCS - SRU				
47	09	009	006		Rhein	VL	255
47	09	011	011		Orkney No. 244		18,525
47	09	011	011		Orkney No. 244	RM	2,094
47	09	011	011		Collacott Subdivision	PL	281
47	09	011	011		Fleming Trailer Court	PL	189
47	09	011	011		Orcadia	PL	21
47	09	011	011		Pleasant Heights	PL	106
47	09	011	011		Yorkton (Airport)	PL	169
47	09	011	011		Remainder of/Reste de Orkney No. 244		1,328
47	09	012	011		Yorkton	C	15,574
47	09	014	011		Ebenezer	VL	192
47	09	016	011		Springside	T	603
47	09	018	011		Willowbrook	VL	62
47	09	019	019		Garry No. 245		749
47	09	019	019		Garry No. 245	RM	728
47	09	019	019		Parkerview	PL	12
47	09	019	019		Remainder of/Reste de Garry No. 245		716
47	09	021	019		Jedburgh	VL	21
47	09	023	023		Insinger No. 275		1,494
47	09	023	023		Insinger No. 275	RM	732
47	09	024	023		Sheho	VL	258
47	09	026	023		Insinger	VL	32
47	09	028	023		Theodore	VL	472
47	09	029	029		Good Lake No. 274		3,390
47	09	029	029		Good Lake No. 274	RM	788
47	09	029	029		Gorlitz	PL	48
47	09	029	029		Spiritwood Acres	PL	15
47	09	029	029		Sunnyside	PL	14
47	09	029	029		Remainder of/Reste de Good Lake No. 274		711
47	09	032	029		Canora	T	2,602
47	09	033	033		Sliding Hills No. 273		1,093
47	09	033	033		Sliding Hills No. 273	RM	957
47	09	033	033		Donwell	PL	17
47	09	033	033		Mikado	PL	113
47	09	033	033		Remainder of/Reste de Sliding Hills No. 273		827
47	09	036	033		Veregin	VL	136
47	09	037	037		Cote No. 271		3,999
47	09	037	037		Cote No. 271	RM	790
47	09	037	037		Cote	PL	10
47	09	037	037		Kamsack Beach	PL	53
47	09	037	037		Runnymede	PL	37
47	09	037	037		Remainder of/Reste de Cote No. 271		690
47	09	038	037		Togo	VL	176
47	09	039	037		Kamsack	T	2,565
47	09	819	037		Cote 64	R	468
47	09	819	037		Badgerville	PL	217
47	09	819	037		Remainder of/Reste de Cote 64		251
47	09	042	042		St. Philips No. 301 †		890
47	09	042	042		St. Philips No. 301	RM	486
47	09	044	042		Pelly	VL	404
47	09	820	042		Keeseekoose 65 †	R	-
47	09	822	042		Keeseekoose 66A	R	-
47	09	046	046		Keys No. 303		716
47	09	046	046		Keys No. 303	RM	604
47	09	046	046		Crystal Lake	PL	6
47	09	046	046		Remainder of/Reste de Keys No. 303		598
47	09	821	046		The Key 65	R	112
47	09	049	049		Buchanan No. 304		1,186
47	09	049	049		Buchanan No. 304	RM	809
47	09	049	049		Amsterdam	PL	50
47	09	049	049		Crystal Lake	PL	10
47	09	049	049		Tadmore	PL	63
47	09	049	049		Remainder of/Reste de Buchanan No. 304		686
47	09	053	049		Buchanan	VL	377

< - In - Dans.

= - See - Voir.

† - Excludes 1986 Census data for one or more incompletely enumerated Indian reserves or Indian settlements (see Special Notes). - Ne comprend pas les données du recensement de 1986 pour une ou plusieurs réserves indiennes ou établissements indiens partiellement dénombrés (voir Notes spéciales).

†† - Incompletely enumerated Indian reserve or Indian settlement (see Special Notes). - Réserve indienne ou établissement indien partiellement dénombré (voir Notes spéciales).

**Table 2. Census Subdivisions and Unincorporated Places by Census Division and Census Consolidated Subdivision - Population, 1986**

**Tableau 2. Subdivisions de recensement et localités non constituées selon la division de recensement et la subdivision de recensement unifiée - Population, 1986**

Standard Geographical Classification Code Order - Ordre du code de la classification géographique type

Province : Saskatchewan

SGC Codes CGT				P	Place Name Nom de localité	Type Genre	Population
PROV	CD DR	CSD SDR	CCS SRU				
47	09		054		Invermay No. 305		1,191
47	09	054	054		Invermay No. 305	RM	677
47	09	056	054		Rama	VL	130
47	09	058	054		Invermay	VL	384
47	09		060		Hazel Dell No. 335		1,308
47	09	060	060		Hazel Dell No. 335	RM	1,070
47	09	060	060		Hazel Dell	PL	56
47	09	060	060		Okla	PL	34
					Remainder of/Reste de Hazel Dell No. 335		980
47	09	061	060		Lintlaw	VL	238
47	09		062		Preeceville No. 334		3,811
47	09	062	062		Preeceville No. 334	RM	1,552
47	09	062	062		Ketchen	PL	40
47	09	062	062		Lady Lake	PL	44
47	09	062	062		Usherville	PL	31
					Remainder of/Reste de Preeceville No. 334		1,437
47	09	064	062		Preeceville	T	1,272
47	09	065	062		Endeavour	VL	191
47	09	066	062		Sturgis	T	796
47	09		067		Clayton No. 333		2,044
47	09	067	067		Clayton No. 333	RM	1,138
47	09	067	067		Danbury	PL	21
47	09	067	067		Swan Plain	PL	22
					Remainder of/Reste de Clayton No. 333		1,095
47	09	069	067		Stenen	VL	164
47	09	071	067		Hyas	VL	167
47	09	072	067		Norquay	T	575
47	09		075		Livingston No. 331		696
47	09	075	075		Livingston No. 331	RM	608
47	09	076	075		Arran	VL	88
47	10				Division No. 10		24,487
47	10		003		Ituna Bon Accord No. 246		1,715
47	10	002	003		Hubbard	VL	79
47	10	003	003		Ituna Bon Accord No. 246	RM	734
47	10	003	003		Jasmin	PL	13
					Remainder of/Reste de Ituna Bon Accord No. 246		721
47	10	004	003		Ituna	T	902
47	10		008		Kelliross No. 247		1,972
47	10	008	008		Kelliross No. 247	RM	848
47	10	009	008		Kelliher	VL	402
47	10	011	008		Leross	VL	103
47	10	012	008		Lestock	VL	369
47	10	822	008		Muskowekwan 85	R	250
47	10		014		Touchwood No. 248		1,193
47	10	014	014		Touchwood No. 248	RM	511
47	10	823	014		Gordon 85	R	682
47	10		021		Mount Hope No. 279		1,162
47	10	021	021		Mount Hope No. 279	RM	806
47	10	022	021		Semans	VL	356
47	10		026		Kutawa No. 278		2,347
47	10	026	026		Kutawa No. 278	RM	449
47	10	027	026		Raymore	T	689
47	10	028	026		Quinton	VL	168
47	10	029	026		Punnichy	VL	388
47	10	824	026		Day Star 87	R	98
47	10	825	026		Poor Man 88	R	555
47	10		031		Emerald No. 277		1,064
47	10	031	031		Emerald No. 277	RM	848
47	10	031	031		Bankend	PL	38
					Remainder of/Reste de Emerald No. 277		810
47	10	032	031		Wishart	VL	216
47	10		036		Foam Lake No. 276		2,831
47	10	036	036		Foam Lake No. 276	RM	1,036

< - In - Dans.

= - See - Voir.

† - Excludes 1986 Census data for one or more incompletely enumerated Indian reserves or Indian settlements (see Special Notes). - Ne comprend pas les données du recensement de 1986 pour une ou plusieurs réserves indiennes ou établissements indiens partiellement dénombrés (voir Notes spéciales).

†† - Incompletely enumerated Indian reserve or Indian settlement (see Special Notes). - Réserve indienne ou établissement indien partiellement dénombré (voir Notes spéciales).

**Table 2. Census Subdivisions and Unincorporated Places by Census Division and Census Consolidated Subdivision - Population, 1986**

**Tableau 2. Subdivisions de recensement et localités non constituées selon la division de recensement et la subdivision de recensement unifiée - Population, 1986**

Standard Geographical Classification Code Order - Ordre du code de la classification géographique type

Province : Saskatchewan

SGC Codes CGT				P	Place Name - Nom de localité	Type - Genre	Population
PROV	CD - DR	CSD - SDR	CCS - SRU				
47	10	036	036		Leslie Beach	PL	2
47	10	036	036		Tuffnell	PL	23
					Remainder of/Reste de Foam Lake No. 276		1,011
47	10	037	036		West Bend	VL	17
47	10	038	036		Foam Lake	T	1,535
47	10	826	036		Fishing Lake 89	R	243
47	10		041		Elfros No. 307		1,012
47	10	041	041		Elfros No. 307	RM	738
47	10	041	041		Mozart	PL	79
					Remainder of/Reste de Elfros No. 307		659
47	10	042	041		Leslie	VL	53
47	10	043	041		Elfros	VL	221
47	10		046		Big Quill No. 308		3,000
47	10	046	046		Big Quill No. 308	RM	892
47	10	046	046		Kendahar	PL	40
					Remainder of/Reste de Big Quill No. 308		852
47	10	047	046		Wynyard	T	2,079
47	10	051	046		Dafoe	VL	29
47	10		052		Prairie Rose No. 309		706
47	10	052	052		Prairie Rose No. 309	RM	492
47	10	052	052		Esk	PL	28
					Remainder of/Reste de Prairie Rose No. 309		464
47	10	054	052		Jansen	VL	214
47	10		056		Leroy No. 339		1,388
47	10	056	056		Leroy No. 339	RM	867
47	10	058	056		Leroy	T	521
47	10		061		Lakeside No. 338		2,132
47	10	061	061		Lakeside No. 338	RM	651
47	10	062	061		Watson	T	964
47	10	064	061		Quill Lake	VL	517
47	10		066		Lakeview No. 337		2,431
47	10	066	066		Lakeview No. 337	RM	829
47	10	065	066		Clair	PL	28
47	10	066	066		Hendon	PL	51
47	10	066	066		Paswegin	PL	19
					Remainder of/Reste de Lakeview No. 337		731
47	10	068	066		Madena	T	1,602
47	10		071		Sasman No. 336		1,534
47	10	071	071		Sasman No. 336	RM	1,372
47	10	071	071		Kuroki	PL	167
47	10	071	071		Kylemore	PL	38
47	10	071	071		Nut Mountain	PL	40
					Remainder of/Reste de Sasman No. 336		1,127
47	10	072	071		Margo	VL	162
47	11				Division No. 11		217,231
47	11		003		Last Mountain Valley No. 250		985
47	11	002	003		Duval	VL	120
47	11	003	003		Last Mountain Valley No. 250	RM	460
47	11	003	003		Arlington Beach	PL	8
					Remainder of/Reste de Last Mountain Valley No. 250		452
47	11	004	003		Govan	T	405
47	11		006		Big Arm No. 251		907
47	11	006	006		Big Arm No. 251	RM	352
47	11	006	006		Stalwart	PL	37
					Remainder of/Reste de Big Arm No. 251		315
47	11	007	006		Etter's Beach	VL	7
47	11	008	006		Imperial	T	414
47	11	009	006		Liberty	VL	134
47	11		011		Arm River No. 252		1,601
47	11	011	011		Arm River No. 252	RM	374
47	11	012	011		Girvin	VL	44
47	11	014	011		Davidson	T	1,183
47	11		016		Willner No. 253		439

< - In - Dans.

= - See - Voir.

† - Excludes 1986 Census data for one or more incompletely enumerated Indian reserves or Indian settlements (see Special Notes). - Ne comprend pas les données du recensement de 1986 pour une ou plusieurs réserves indiennes ou établissements indiens partiellement dénombrés (voir Notes spéciales).

†† - Incomplete(y) enumerated Indian reserve or Indian settlement (see Special Notes). - Réserve indienne ou établissement indien partiellement dénombré (voir Notes spéciales).

**Table 2. Census Subdivisions and Unincorporated Places by Census Division and Census Consolidated Subdivision - Population, 1986**

**Tableau 2. Subdivisions de recensement et localités non constituées selon la division de recensement et la subdivision de recensement unifiée - Population, 1986**

Standard Geographical Classification Code Order - Ordre du code de la classification géographique type

Province : Saskatchewan

SGC Codes CGT				P	Place Name - Nom de localité	Type - Genre	Population
PROV	CD - DR	CSD - SDR	CCS - SRU				
47	11	016	016		Willner No. 253 .....	RM	439
47	11	018	018		Loreburn No. 254 .....		1,186
47	11	018	018		Loreburn No. 254 .....	RM	505
47	11	018	018		Danielson Park .....	PL	21
					Remainder of/Reste de Loreburn No. 254 .....		484
47	11	019	018		Elbow .....	VL	323
47	11	021	018		Loreburn .....	VL	179
47	11	022	018		Strongfield .....	VL	67
47	11	024	018		Hawarden .....	VL	112
47	11		026		Rudy No. 284 .....		2,793
47	11	026	026		Rudy No. 284 .....	RM	447
47	11	027	026		Outlook .....	T	2,137
47	11	028	026		Broderick .....	VL	117
47	11	029	026		Glenside .....	VL	92
47	11		031		Rosedale No. 283 .....		1,050
47	11	031	031		Rosedale No. 283 .....	RM	557
47	11	032	031		Hanley .....	T	493
47	11		034		McCraney No. 282 .....		1,067
47	11	034	034		McCraney No. 282 .....	RM	588
47	11	036	034		Kenaston .....	VL	359
47	11	038	034		Bladworth .....	VL	120
47	11		039		Wood Creek No. 281 .....		632
47	11	039	039		Wood Creek No. 281 .....	RM	408
47	11	041	039		Simpson .....	VL	224
47	11		042		Wreford No. 280 .....		819
47	11	042	042		Wreford No. 280 .....	RM	281
47	11	042	042		Venn .....	PL	22
					Remainder of/Reste de Wreford No. 280 .....		259
47	11	044	042		Nokomis .....	T	538
47	11		046		Usborne No. 310 .....		2,768
47	11	046	046		Usborne No. 310 .....	RM	620
47	11	047	046		Lockwood .....	VL	35
47	11	048	046		Drake .....	VL	229
47	11	049	046		Lanigan .....	T	1,698
47	11	051	046		Guernsey .....	VL	186
47	11		052		Morris No. 312 .....		3,168
47	11	052	052		Morris No. 312 .....	RM	568
47	11	053	052		Watrous .....	T	1,953
47	11	054	052		Manitou Beach .....	VL	147
47	11	056	052		Young .....	VL	427
47	11	058	052		Zelma .....	VL	73
47	11		059		Lost River No. 313 .....		323
47	11	059	059		Lost River No. 313 .....	RM	323
47	11	059	059		South Allan .....	PL	15
					Remainder of/Reste de Lost River No. 313 .....		308
47	11		061		Dundurn No. 314 .....		1,277
47	11	060	061		Thode .....	RV	42
47	11	061	061		Dundurn No. 314 .....	RM	537
47	11	063	061		Dundurn .....	T	522
47	11	064	061		Shields .....	RV	36
47	11	828	061		White Cap 94 .....	R	140
47	11		065		Corman Park No. 344 .....		14,836
47	11	065	065		Corman Park No. 344 .....	RM	6,506
47	11	065	065		Blumenheim .....	PL	47
47	11	065	065		Furdale .....	PL	136
47	11	065	065		Grasswood .....	PL	309
47	11	065	065		Leisure Land Trailer Park .....	PL	32
47	11	065	065		Neuhorst .....	PL	152
47	11	065	065		Poplar Grove .....	PL	35
47	11	065	065		Rheinland .....	PL	65
47	11	065	065		Riverside Country Estate .....	PL	215
					Remainder of/Reste de Corman Park No. 344 .....		5,515
47	11	067	065		Langham .....	T	1,193

< - In - Dans.

= - See - Voir.

† - Excludes 1986 Census data for one or more incompletely enumerated Indian reserves or Indian settlements (see Special Notes). - Ne comprend pas les données du recensement de 1986 pour une ou plusieurs réserves indiennes ou établissements indiens partiellement dénombrés (voir Notes spéciales).

†† - Incompletely enumerated Indian reserve or Indian settlement (see Special Notes). - Réserve indienne ou établissement indien partiellement dénombré (voir Notes spéciales).

**Table 2. Census Subdivisions and Unincorporated Places by Census Division and Census Consolidated Subdivision - Population, 1986**

**Tableau 2. Subdivisions de recensement et localités non constituées selon la division de recensement et la subdivision de recensement unifiée - Population, 1986**

Standard Geographical Classification Code Order - Ordre du code de la classification géographique type

Province : Saskatchewan

SGC Codes CGT				P	Place Name - Nom de localité	Type - Genre	Population
PROV	CD - DR	CSD - SDR	CCS - SRU				
47	11	068	065		Harman .....	T	2,455
47	11	070	065		Martensville .....	T	2,760
47	11	073	065		Dalmeny .....	T	1,328
47	11	075	065		Osler .....	T	594
47	11		066		Saskatoon .....		177,641
47	11	066	066		Saskatoon .....	C	177,641
47	11		069		Blucher No. 343 .....		2,831
47	11	069	069		Blucher No. 343 .....	RM	1,383
47	11		069		Blucher .....	PL	17
47	11	069	069		Sunset Villa Estates Trailer Court .....	PL	474
47	11		069		Remainder of/Reste de Blucher No. 343 .....		892
47	11	071	069		Bradwell .....	VL	162
47	11	072	069		Allan .....	T	811
47	11	074	069		Elstow .....	VL	140
47	11	077	069		Clavet .....	VL	335
47	11		076		Colonsay No. 342 .....		1,021
47	11	076	076		Colonsay No. 342 .....	RM	398
47	11	078	076		Meacham .....	VL	138
47	11	079	076		Colonsay .....	T	485
47	11		091		Viscount No. 341 .....		1,120
47	11	091	091		Viscount No. 341 .....	RM	626
47	11	092	091		Viscount .....	VL	364
47	11	094	091		Plunkett .....	VL	130
47	11		096		Wolverine No. 340 .....		767
47	11	096	096		Wolverine No. 340 .....	RM	767
47	11	096	096		Burr .....	PL	18
47	11		096		Remainder of/Reste de Wolverine No. 340 .....		749
47	12				Division No. 12 .....		25,867
47	12		001		Pleasant Valley No. 288 .....		481
47	12	001	001		Pleasant Valley No. 288 .....	RM	481
47	12		001		Anglia .....	PL	26
47	12	001	001		Fiske .....	PL	96
47	12		001		Mcgee .....	PL	14
47	12		001		Remainder of/Reste de Pleasant Valley No. 288 .....		345
47	12		004		St. Andrews No. 287 .....		3,527
47	12	004	004		St. Andrews No. 287 .....	RM	654
47	12	006	004		Rosetown .....	T	2,663
47	12	008	004		Zealandia .....	T	141
47	12	009	004		Sovereign .....	VL	69
47	12		011		Milden No. 286 .....		1,216
47	12	011	011		Milden No. 286 .....	RM	381
47	12	012	011		Milden .....	VL	265
47	12	014	011		Wiseton .....	VL	172
47	12	016	011		Dinsmore .....	VL	398
47	12		020		Fertile Valley No. 285 .....		1,165
47	12	019	020		Macrorie .....	VL	138
47	12	020	020		Fertile Valley No. 285 .....	RM	770
47	12		020		Ardath .....	PL	20
47	12		020		Remainder of/Reste de Fertile Valley No. 285 .....		750
47	12	021	020		Bounty .....	VL	36
47	12	022	020		Conquest .....	VL	221
47	12		026		Montrose No. 315 .....		699
47	12	026	026		Montrose No. 315 .....	RM	699
47	12	026	026		Donavon .....	PL	32
47	12	026	026		Laura .....	PL	39
47	12	026	026		Swanson .....	PL	23
47	12		026		Remainder of/Reste de Montrose No. 315 .....		605
47	12		029		Harris No. 316 .....		645
47	12	029	029		Harris No. 316 .....	RM	332
47	12	031	029		Tessier .....	VL	36
47	12	032	029		Harris .....	VL	277
47	12		034		Marriott No. 317 .....		631
47	12	034	034		Marriott No. 317 .....	RM	631

< - In - Dans.

= - See - Voir.

† - Excludes 1986 Census data for one or more incompletely enumerated Indian reserves or Indian settlements (see Special Notes). - Ne comprend pas les données du recensement de 1986 pour une ou plusieurs réserves indiennes ou établissements indiens partiellement dénombrés (voir Notes spéciales).

†† - Incompletely enumerated Indian reserve or Indian settlement (see Special Notes). - Réserve indienne ou établissement indien partiellement dénombré (voir Notes spéciales).



**Table 2. Census Subdivisions and Unincorporated Places by Census Division and Census Consolidated Subdivision - Population, 1986**

**Tableau 2. Subdivisions de recensement et localités non constituées selon la division de recensement et la subdivision de recensement unifiée - Population, 1986**

Standard Geographical Classification Code Order - Ordre du code de la classification géographique type

Province : Saskatchewan

SGC Codes CGT				P	Place Name Nom de localité	Type Genre	Population
PROV	CD DR	CSD SDR	CCS SRU				
47	12		038		Mountain View No. 318		544
47	12	038	038		Mountain View No. 318	RM	480
47	12	038	038		Stranraer 32 18 W3	PL	22
					Remainder of/Reste de Mountain View No. 318		458
47	12	039	038		Herschel	VL	64
47	12		042		Biggar No. 347		3,772
47	12	042	042		Biggar No. 347	RM	1,122
47	12	042	042		Plaza Mobile Home Park	PL	48
					Remainder of/Reste de Biggar No. 347		1,074
47	12	044	042		Springwater	VL	24
47	12	046	042		Biggar	T	2,626
47	12	050	050		Perdue No. 346		973
47	12	050	050		Perdue No. 346	RM	516
					Loney 35 11 W3	PL	2
					Remainder of/Reste de Perdue No. 346		514
47	12	051	050		Perdue	VL	400
47	12	052	050		Kinley	VL	57
47	12		054		Vanscoy No. 345		4,080
47	12	054	054		Vanscoy No. 345	RM	2,215
47	12	054	054		Grandora 36 7 W3	PL	19
47	12	054	054		Pike Lake 34 6 W3	PL	38
47	12	054	054		Pipin 34 6 W3	PL	94
					Remainder of/Reste de Vanscoy No. 345		2,064
47	12	056	054		Delisle	T	986
47	12	058	054		Vanscoy	VL	322
47	12	059	054		Asquith	T	557
47	12		064		Eagle Creek No. 376		631
47	12	064	064		Eagle Creek No. 376	RM	592
47	12	064	064		Sonningdale 39 12 W3	PL	65
47	12	064	064		Struan 39 12 W3	PL	11
					Remainder of/Reste de Eagle Creek No. 376		516
47	12	066	064		Arelee	VL	39
47	12		069		Glenside No. 377		457
47	12	069	069		Glenside No. 377	RM	457
47	12		072		Rosemount No. 378		380
47	12	072	072		Rosemount No. 378	RM	252
47	12	074	072		Cando	VL	128
47	12		076		Prairie No. 408		1,440
47	12	076	076		Prairie No. 408	RM	639
47	12	829	076		Red Pheasant 108	R	394
47	12	830	076		Mosquito 109	R	300
47	12	832	076		Grizzly Bear's Head 110 and Lean Men 111	R	107
47	12		078		Battle River No. 438		5,226
47	12	078	078		Battle River No. 438	RM	946
47	12	078	078		Delmas 45 18 W3	PL	145
47	12	078	078		Prongua 43 18 W3	PL	27
					Remainder of/Reste de Battle River No. 438		774
47	12	079	078		Battleford	T	3,833
47	12	833	078		Sweet Grass 113	R	447
47	13				Division No. 13		28,656
47	13		006		Kindersley No. 290		6,560
47	13	002	006		Brock	VL	190
47	13	004	006		Netherhill	VL	74
47	13	006	006		Kindersley No. 290	RM	1,230
47	13	006	006		Beadle 29 22 W3	PL	33
47	13	006	006		Darcy 29 19 W3	PL	39
47	13	006	006		Fairmount 28 24 W3	PL	15
					Remainder of/Reste de Kindersley No. 290		1,143
47	13	008	006		Kindersley	T	4,912
47	13	009	006		Flaxcombe	VL	154
47	13		011		Milton No. 292		962
47	13	011	011		Milton No. 292	RM	289
47	13	012	011		Alsask	VL	576

< - In - Dans.

= - See - Voir.

† - Excludes 1986 Census data for one or more incompletely enumerated Indian reserves or Indian settlements (see Special Notes). - Ne comprend pas les données du recensement de 1986 pour une ou plusieurs réserves indiennes ou établissements indiens partiellement dénombrés (voir Notes spéciales).

†† - Incompletely enumerated Indian reserve or Indian settlement (see Special Notes). - Réserve indienne ou établissement indien partiellement dénombré (voir Notes spéciales).

Table 2. Census Subdivisions and Unincorporated Places by Census Division and Census Consolidated Subdivision - Population, 1986

Tableau 2. Subdivisions de recensement et localités non constituées selon la division de recensement et la subdivision de recensement unifiée - Population, 1986

Standard Geographical Classification Code Order - Ordre du code de la classification géographique type

Province : Saskatchewan

SGC Codes CGT				P	Place Name - Nom de localité	Type - Genre	Population
PROV	CD - DR	CSD - SDR	CCS - SRU				
47	13	014	011		Marengo .....	VL	97
47	13		016		Antelope Park No. 322 .....		255
47	13	016	016		Antelope Park No. 322 .....	RM	225
47	13		016		Hoosier .....	PL	26
					Remainder of/Reste de Antelope Park No. 322 .....		199
47	13	018	016		Loverna .....	VL	30
47	13		019		Prairiedale No. 321 .....		671
47	13	019	019		Prairiedale No. 321 .....	RM	402
47	13	021	019		Major .....	VL	120
47	13	022	019		Smiley .....	VL	149
47	13		024		Dakdale No. 320 .....		908
47	13	024	024		Dakdale No. 320 .....	RM	436
47	13	026	024		Coleville .....	VL	472
47	13		028		Winslow No. 319 .....		1,007
47	13	028	028		Winslow No. 319 .....	RM	533
47	13	029	028		Dodsland .....	VL	285
47	13	031	028		Plenty .....	VL	189
47	13		032		Grandview No. 349 .....		623
47	13	032	032		Grandview No. 349 .....	RM	532
47	13	033	032		Ruthilda .....	VL	38
47	13	034	032		Kelfield .....	VL	9
47	13	036	032		Handel .....	VL	44
47	13		038		Mariposa No. 350 .....		565
47	13	038	038		Mariposa No. 350 .....	RM	383
47	13	038	038		Broadacres .....	PL	12
					Remainder of/Reste de Mariposa No. 350 .....		371
47	13	039	038		Tramping Lake .....	VL	182
47	13		041		Progress No. 351 .....		2,470
47	13	041	041		Progress No. 351 .....	RM	491
47	13	042	041		Kerrobert .....	T	1,288
47	13	044	041		Luseland .....	T	691
47	13		046		Heart's Hill No. 352 .....		507
47	13	046	046		Heart's Hill No. 352 .....	RM	507
47	13	046	046		Cactus Lake .....	PL	9
					Remainder of/Reste de Heart's Hill No. 352 .....		498
47	13		049		Eye Hill No. 382 .....		2,306
47	13	049	049		Eye Hill No. 382 .....	RM	784
47	13	051	049		Hacklin .....	T	1,131
47	13	052	049		Evesham .....	VL	55
47	13	053	049		Primate .....	VL	89
47	13	054	049		Denzil .....	VL	247
47	13		056		Grass Lake No. 381 .....		716
47	13	056	056		Grass Lake No. 381 .....	RM	652
47	13	056	056		Reward .....	PL	21
					Remainder of/Reste de Grass Lake No. 381 .....		631
47	13	058	056		Salvador .....	VL	64
47	13		059		Tramping Lake No. 380 .....		604
47	13	059	059		Tramping Lake No. 380 .....	RM	402
47	13	059	059		Revenue .....	PL	12
					Remainder of/Reste de Tramping Lake No. 380 .....		390
47	13	062	059		Scott .....	T	202
47	13		064		Reford No. 379 .....		780
47	13	064	064		Reford No. 379 .....	RM	511
47	13	064	064		Leipzig .....	PL	9
					Remainder of/Reste de Reford No. 379 .....		502
47	13	067	064		Landis .....	VL	269
47	13		068		Buffalo No. 409 .....		2,091
47	13	068	068		Buffalo No. 409 .....	RM	565
47	13	069	068		Milkie .....	T	1,526
47	13		072		Round Valley No. 410 .....		3,040
47	13	072	072		Round Valley No. 410 .....	RM	554
47	13	073	072		Adanac .....	VL	15
47	13	074	072		Unity .....	T	2,471

< - In - Dans.

= - See - Voir.

† - Excludes 1986 Census data for one or more incompletely enumerated Indian reserves or Indian settlements (see Special Notes). - Ne comprend pas les données du recensement de 1986 pour une ou plusieurs réserves indiennes ou établissements indiens partiellement dénombrés (voir Notes spéciales).

¶ - Incompletely enumerated Indian reserve or Indian settlement (see Special Notes). - Réserve indienne ou établissement indien partiellement dénombré (voir Notes spéciales).

**Table 2. Census Subdivisions and Unincorporated Places by Census Division and Census Consolidated Subdivision - Population, 1986**

**Tableau 2. Subdivisions de recensement et localités non constituées selon la division de recensement et la subdivision de recensement unifiée - Population, 1986**

Standard Geographical Classification Code Order - Ordre du code de la classification géographique type

Province : Saskatchewan

SGC Codes CGT				P	Place Name - Nom de localité	Type - Genre	Population
PROV	CD - DR	CSD - SDR	CCS - SRU				
47	13		076		Senlac No. 411 .....		511
47	13	076	076		Senlac No. 411 .....	RM	406
47	13	078	076		Senlac .....	VL	105
47	13		079		Manitou Lake No. 442 .....		993
47	13	079	079		Manitou Lake No. 442 .....	RM	727
47	13	091	079		Marsden .....	VL	266
47	13		092		Hillsdale No. 440 .....		1,060
47	13	092	092		Hillsdale No. 440 .....	RM	692
47	13	092	092		Baldwinton .....	PL	22
					44 23 W3		
					Remainder of/Reste de Hillsdale No. 440 .....		670
47	13	094	092		Neilburg .....	VL	368
47	13		096		Cut Knife No. 439 .....		2,027
47	13	096	096		Cut Knife No. 439 .....	RM	525
47	13	098	096		Cut Knife .....	T	583
47	13	099	096		Rockhaven .....	VL	34
47	13	835	096		Poundmaker 114 .....	R	377
47	13	836	096		Little Pine and Lucky Man 116 .....	R	508
47	14				Division No. 14 .....		46,932
47	14		001		Hudson Bay No. 394 .....		4,929
47	14	001	001		Hudson Bay No. 394 .....	RM	2,100
47	14	001	001		Bertwell .....	PL	13
47	14	001	001		Clemenceau .....	PL	35
47	14	001	001		Erwood .....	PL	101
47	14	001	001		Reserve .....	PL	37
47	14	001	001		Starlite Trailer Court .....	PL	331
					44 3 W2		
					Remainder of/Reste de Hudson Bay No. 394 .....		1,583
47	14	004	001		Hudson Bay .....	T	2,133
47	14	838	001		Carrot River 27A .....	R	-
47	14	839	001		Shoal Lake 28A .....	R	192
47	14	840	001		Red Earth 29 .....	R	504
47	14		006		Porcupine No. 395 .....		2,671
47	14	006	006		Porcupine No. 395 .....	RM	1,559
47	14	006	006		Prairie River .....	PL	68
47	14	006	006		Somme .....	PL	31
					45 7 W2		
					Remainder of/Reste de Porcupine No. 395 .....		1,460
47	14	007	006		Porcupine Plain .....	T	918
47	14	008	006		Carragena .....	VL	86
47	14	009	006		Weekes .....	VL	108
47	14		021		Kelvington No. 366 .....		2,459
47	14	021	021		Kelvington No. 366 .....	RM	922
47	14	022	021		Kelvington .....	T	1,084
47	14	841	021		Nut Lake 90 .....	R	453
47	14		023		Ponass Lake No. 367 .....		1,592
47	14	023	023		Ponass Lake No. 367 .....	RM	997
47	14	023	023		St. Front .....	PL	31
					39 15 W2		
					Remainder of/Reste de Ponass Lake No. 367 .....		966
47	14	024	023		Rose Valley .....	T	501
47	14	025	023		Fosston .....	VL	94
47	14		026		Spalding No. 368 .....		1,226
47	14	026	026		Spalding No. 368 .....	RM	869
47	14	026	026		St. Front .....	PL	0
47	14	026	026		St. Front .....	PL	24
					39 16 W2		
					Remainder of/Reste de Spalding No. 368 .....		845
47	14	028	026		Spalding .....	VL	357
47	14		034		Barrier Valley No. 397 .....		1,059
47	14	034	034		Barrier Valley No. 397 .....	RM	775
47	14	034	034		Algrove .....	PL	28
47	14	034	034		Mckague .....	PL	26
					40 14 W2		
					42 14 W2		
					Remainder of/Reste de Barrier Valley No. 397 .....		721
47	14	036	034		Archerwill .....	VL	284
47	14		035		Pleasantdale No. 398 .....		2,067
47	14	032	035		Naicam .....	T	902
47	14	035	035		Pleasantdale No. 398 .....	RM	996

< - In - Dans.

= - See - Voir.

† - Excludes 1986 Census data for one or more incompletely enumerated Indian reserves or Indian settlements (see Special Notes). - Ne comprend pas les données du recensement de 1986 pour une ou plusieurs réserves indiennes ou établissements indiens partiellement dénombrés (voir Notes spéciales).

†† - Incompletely enumerated Indian reserve or Indian settlement (see Special Notes). - Réserve indienne ou établissement indien partiellement dénombré (voir Notes spéciales).

**Table 2. Census Subdivisions and Unincorporated Places by Census Division and Census Consolidated Subdivision - Population, 1986**

**Tableau 2. Subdivisions de recensement et localités non constituées selon la division de recensement et la subdivision de recensement unifiée - Population, 1986**

Standard Geographical Classification Code Order - Ordre du code de la classification géographique type

Province : Saskatchewan

SGC Codes CGT				P	Place Name Nom de localité	Type Genre	Population
PROV	CD DR	CSD SDR	CCS SRU				
47	14	035	035		Lac Vert	PL	73
47	14	035	035		Pleasantdale	PL	119
47	14	035	035		Silver Park	PL	25
					Remainder of/Reste de Pleasantdale No. 398		779
47	14	842	035		Kinistino 91	R	169
47	14	843	035		Kinistino 91A	R	-
47	14		038		Bjorkdale No. 426		1,846
47	14	038	038		Bjorkdale No. 426	RM	1,387
47	14	038	038		Barrier Ford	PL	8
47	14	038	038		Chelan	PL	69
47	14	038	038		Crooked River	PL	106
47	14	038	038		Greenwater Subdivision	PL	25
47	14	038	038		Peasane	PL	18
47	14	038	038		Uskatik Subdivision	PL	35
					Remainder of/Reste de Bjorkdale No. 426		1,126
47	14	039	038		Mistatim	VL	158
47	14	041	038		Bjorkdale	VL	301
47	14		043		Tisdale No. 427		4,535
47	14	043	043		Tisdale No. 427	RM	1,351
47	14	043	043		Eldersely	PL	50
47	14	043	043		Sylvania	PL	114
47	14	043	043		Tisdale Subdivision	PL	34
					Remainder of/Reste de Tisdale No. 427		1,153
47	14	044	043		Tisdale	T	3,184
47	14		047		Star City No. 428		7,864
47	14	047	047		Star City No. 428	RM	1,161
47	14	047	047		Resource	PL	8
47	14	047	047		Trawin Seeds	PL	18
					Remainder of/Reste de Star City No. 428		1,135
47	14	048	047		Valparaiso	VL	44
47	14	049	047		Star City	T	581
47	14	051	047		Melfort	C	6,078
47	14		053		Willow Creek No. 458		1,184
47	14	053	053		Willow Creek No. 458	RM	1,184
47	14	053	053		Brooksby	PL	21
47	14	053	053		Fairy Glen	PL	37
47	14	053	053		Gronlid	PL	93
					Remainder of/Reste de Willow Creek No. 458		1,033
47	14		056		Connaught No. 457		1,118
47	14	056	056		Connaught No. 457	RM	969
47	14	058	056		Ridgedale	VL	149
47	14		059		Arborfield No. 456		1,355
47	14	059	059		Arborfield No. 456	RM	630
47	14	061	059		Zenon Park	VL	286
47	14	062	059		Arborfield	T	439
47	14		067		Moose Range No. 486		2,744
47	14	067	067		Moose Range No. 486	RM	1,612
47	14	067	067		Moose Range	PL	28
					Remainder of/Reste de Moose Range No. 486		1,584
47	14	068	067		Tobin Lake	RV	31
47	14	069	067		Carrot River	T	1,101
47	14		072		Nipawin No. 487		6,574
47	14	072	072		Nipawin No. 487	RM	1,570
47	14	072	072		Klemmer Subdivision	PL	182
47	14	072	072		Pontrilas	PL	37
					Remainder of/Reste de Nipawin No. 487		1,351
47	14	073	072		Aylsham	VL	146
47	14	074	072		Codette	VL	270
47	14	076	072		Nipawin	T	4,588
47	14		077		Torch River No. 488		3,709
47	14	077	077		Torch River No. 488	RM	2,292
47	14	077	077		Garrick	PL	64
47	14	077	077		Shipman	PL	46

< - In - Dans.

= - See - Voir.

† - Excludes 1986 Census data for one or more incompletely enumerated Indian reserves or Indian settlements (see Special Notes). - Ne comprend pas les données du recensement de 1986 pour une ou plusieurs réserves indiennes ou établissements indiens partiellement dénombrés (voir Notes spéciales).

†† - Incompletely enumerated Indian reserve or Indian settlement (see Special Notes). - Réserve indienne ou établissement indien partiellement dénombré (voir Notes spéciales).

Table 2. Census Subdivisions and Unincorporated Places by Census Division and Census Consolidated Subdivision - Population, 1986

Tableau 2. Subdivisions de recensement et localités non constituées selon la division de recensement et la subdivision de recensement unifiée - Population, 1986

Standard Geographical Classification Code Order - Ordre du code de la classification géographique type

Province : Saskatchewan

SGC Codes CGT				P	Place Name - Nom de localité	Type - Genre	Population
PROV	CD - DR	CSD - SDR	CCS - SRU				
47	14	077	077		Snowden . . . . . 52 19 W2	PL	45
					Remainder of/Reste de Torch River No. 488		2,137
47	14	079	077		White Fox . . . . .	VL	464
47	14	091	077		Love . . . . .	VL	127
47	14	092	077		Choiceland . . . . .	T	526
47	14	093	077		Smeaton . . . . .	VL	300
47	15				Division No. 15 . . . . .		82,258
47	15		001		St. Peter No. 369 . . . . .		2,672
47	15	001	001		St. Peter No. 369 . . . . .	RM	1,298
47	15	002	001		Englefeld . . . . .	VL	249
47	15	003	001		St. Gregor . . . . .	VL	148
47	15	004	001		Muenster . . . . .	VL	405
47	15	005	001		Annheim . . . . .	VL	202
47	15	006	001		Lake Lenore . . . . .	VL	370
47	15	007	007		Humboldt No. 370 . . . . .		6,321
47	15	007	007		Humboldt No. 370 . . . . .	RM	1,232
47	15	007	007		Carmel . . . . . 37 24 W2	PL	68
47	15	007	007		Fulda . . . . . 39 23 W2	PL	34
47	15	007	007		Marysburg . . . . . 39 22 W2	PL	30
					Remainder of/Reste de Humboldt No. 370		1,100
47	15	008	007		Humboldt . . . . .	T	5,089
47	15		011		Bayne No. 371 . . . . .		2,093
47	15	011	011		Bayne No. 371 . . . . .	RM	1,089
47	15	011	011		Dena . . . . . 38 26 W2	PL	34
47	15	011	011		Peterson . . . . . 37 26 W2	PL	17
					Remainder of/Reste de Bayne No. 371		1,038
47	15	012	011		Bruno . . . . .	T	784
47	15	016	011		Prud'Homme . . . . .	VL	220
47	15		014		Grant No. 372 . . . . .		919
47	15	014	014		Grant No. 372 . . . . .	RM	590
47	15	014	014		St. Denis . . . . . 37 1 W3	PL	27
					Remainder of/Reste de Grant No. 372		563
47	15	017	014		Vonda . . . . .	T	329
47	15		018		Aberdeen No. 373 . . . . .		1,249
47	15	018	018		Aberdeen No. 373 . . . . .	RM	734
47	15		018		Edenburg . . . . . 39 3 W3	PL	29
					Remainder of/Reste de Aberdeen No. 373		705
47	15	019	018		Aberdeen . . . . .	VL	515
47	15		026		Laird No. 404 . . . . .		2,745
47	15	026	026		Laird No. 404 . . . . .	RM	1,214
47	15	026	026		Greenfield . . . . . 40 5 W3	PL	38
					Remainder of/Reste de Laird No. 404		1,176
47	15	027	026		Hepburn . . . . .	VL	451
47	15	028	026		Waldheim . . . . .	T	814
47	15	029	026		Laird . . . . .	VL	266
47	15		031		Rosthern No. 403 . . . . .		4,169
47	15	031	031		Rosthern No. 403 . . . . .	RM	1,920
47	15	031	031		Blumenthal . . . . . 40 3 W3	PL	37
47	15	031	031		Carlton . . . . . 44 4 W3	PL	111
47	15	031	031		Gruenthal . . . . . 40 4 W3	PL	41
47	15	031	031		Neuanlage . . . . . 40 4 W3	PL	166
					Remainder of/Reste de Rosthern No. 403		1,565
47	15	032	031		Rosthern . . . . .	T	1,594
47	15	034	031		Hague . . . . .	VL	655
47	15		036		Fish Creek No. 402 . . . . .		555
47	15	036	036		Fish Creek No. 402 . . . . .	RM	480
47	15	038	036		Alvena . . . . .	VL	75
47	15		039		Hoodoo No. 401 . . . . .		2,711
47	15	039	039		Hoodoo No. 401 . . . . .	RM	824
47	15	039	039		Bonne Madone Beach . . . . . 43 25 W2	PL	1
47	15	039	039		Cudsaskwa Beach . . . . . 42 26 W2	PL	1
					Remainder of/Reste de Hoodoo No. 401		822
47	15	041	039		Cudworth . . . . .	T	873

< - In - Dans.

= - See - Voir.

† - Excludes 1986 Census data for one or more incompletely enumerated Indian reserves or Indian settlements (see Special Notes). - Ne comprend pas les données du recensement de 1986 pour une ou plusieurs réserves indiennes ou établissements indiens partiellement dénombrés (voir Notes spéciales).

†† - Incompletely enumerated Indian reserve or Indian settlement (see Special Notes). - Réserve indienne ou établissement indien partiellement dénombré (voir Notes spéciales).

**Table 2. Census Subdivisions and Unincorporated Places by Census Division and Census Consolidated Subdivision - Population, 1986**

**Tableau 2. Subdivisions de recensement et localités non constituées selon la division de recensement et la subdivision de recensement unifiée - Population, 1986**

Standard Geographical Classification Code Order - Ordre du code de la classification géographique type

Province : Saskatchewan

SGC Codes CGT				P	Place Name Nom de localité	Type Genre	Population
PROV	CD DR	CSD SDR	CCS SRU				
47	15	042	039		Hakaw	T	1,010
47	15	043	039		Hakaw Lake	VL	4
47	15	044	044		Three Lakes No. 400	RM	1,424
47	15	044	044		Three Lakes No. 400	PL	858
47	15	044	044		Bethany 40 24 W2	PL	69
47	15	045	044		Remainder of/Reste de Three Lakes No. 400		789
47	15	046	044		Pilger	VL	137
47	15	047	044		St. Benedict	VL	168
47	15	048	044		Middle Lake	VL	261
47	15	048	048		Lake Lenore No. 399		997
47	15	048	048		Lake Lenore No. 399	RM	568
47	15	049	048		St. Brieux	VL	429
47	15	051	051		Flett's Springs No. 429		1,132
47	15	051	051		Flett's Springs No. 429	RM	1,027
47	15	051	051		Ethelton 44 21 W2	PL	20
47	15	051	051		Pathlow 43 20 W2	PL	44
47	15	052	051		Remainder of/Reste de Flett's Springs No. 429		963
47	15	052	051		Beatty	VL	105
47	15	054	054		Invergordon No. 430		1,006
47	15	054	054		Invergordon No. 430	RM	899
47	15	054	054		Crystal Springs 44 24 W2	PL	42
47	15	054	054		Meskanaw 44 22 W2	PL	26
47	15	054	054		Iway 43 24 W2	PL	26
47	15	054	054		Haitville 45 24 W2	PL	13
47	15	056	054		Remainder of/Reste de Invergordon No. 430		792
47	15	056	054		Yellow Creek	VL	107
47	15	057	057		St. Louis No. 431		2,271
47	15	057	057		St. Louis No. 431	RM	1,393
47	15	057	057		Hoey 45A27 W2	PL	76
47	15	057	057		St Isadore de Bellevue 44 28 W2	PL	129
47	15	057	057		St-Laurent-Grandin 44 1 W3	PL	22
47	15	058	057		Remainder of/Reste de St. Louis No. 431		1,166
47	15	058	057		Domremy	VL	201
47	15	059	057		St. Louis	VL	452
47	15	061	061		One Arrow 95	R	225
47	15	061	061		Duck Lake No. 463		2,326
47	15	061	061		Duck Lake No. 463	RM	945
47	15	061	061		Macdowall 46 1 W3	PL	132
47	15	062	061		Remainder of/Reste de Duck Lake No. 463		813
47	15	062	061		Duck Lake	T	672
47	15	064	061		Beardy 97 and Okemasis 96	R	709
47	15	064	064		Prince Albert No. 461		37,530
47	15	064	064		Prince Albert No. 461	RM	3,500
47	15	064	064		Blockville = Eastview Mobile Park	PL	-
47	15	064	064		Davis 47 25 W2	PL	35
47	15	064	064		Driftwood Trailer Court 48 26 W2	PL	240
47	15	064	064		Eastview Mobile Park 48 26 W2	PL	283
47	15	064	064		Red Deer Hill 46 26 W2	PL	28
47	15	066	064		Remainder of/Reste de Prince Albert No. 461		2,914
47	15	066	064		Prince Albert	C	33,686
47	15	067	064		Opawākoskikan	R	63
47	15	067	064		Muskoday 99	R	281
47	15	067	067		Birch Hills No. 460		1,818
47	15	067	067		Birch Hills No. 460	RM	871
47	15	067	067		Brancepeth 46 23 W2	PL	33
47	15	067	067		Fenton 46A25 W2	PL	13
47	15	067	067		Hagen 46A25 W2	PL	29
47	15	068	067		Remainder of/Reste de Birch Hills No. 460		796
47	15	071	071		Birch Hills	T	947
47	15	071	071		Kinistino No. 459		2,846
47	15	071	071		Kinistino No. 459	RM	1,086
47	15	072	071		Weldon	VL	277
47	15	074	071		Kinistino	T	736

< - In - Dans.

= - See - Voir.

† - Excludes 1986 Census data for one or more incompletely enumerated Indian reserves or Indian settlements (see Special Notes). - Ne comprend pas les données du recensement de 1986 pour une ou plusieurs réserves indiennes ou établissements indiens partiellement dénombrés (voir Notes spéciales).

†† - Incompletely enumerated Indian reserve or Indian settlement (see Special Notes). - Réserve indienne ou établissement indien partiellement dénombré (voir Notes spéciales).

**Table 2. Census Subdivisions and Unincorporated Places by Census Division and Census Consolidated Subdivision - Population, 1986**

**Tableau 2. Subdivisions de recensement et localités non constituées selon la division de recensement et la subdivision de recensement unifiée - Population, 1986**

Standard Geographical Classification Code Order - Ordre du code de la classification géographique type

Province : Saskatchewan

SGC Codes CGT				P	Place Name Nom de localité	Type Genre	Population
PROV	CD DR	CSD SDR	CCS SRU				
47	15	849	071		James Smith 100	R	370
47	15	850	071		Cumberland 100A	R	377
47	15	079	079		Garden River No. 490		1,271
47	15	079	079		Garden River No. 490	RM	808
47	15	085	079		Albertville	VL	127
47	15	091	079		Weirdale	VL	90
47	15	092	079		Meath Park	VL	246
47	15	094	094		Buckland No. 491		3,592
47	15	094	094		Buckland No. 491	RM	3,460
47	15	094	094		Brewsters Trailer Court	PL	205
47	15	094	094		Casavant Acres	PL	42
47	15	094	094		Crestview Acres	PL	72
47	15	094	094		Green Acres	PL	39
47	15	094	094		Henribourg	PL	53
47	15	094	094		Madden Place	PL	66
47	15	094	094		Nesbit Heights	PL	90
47	15	094	094		Nordale	PL	14
47	15	094	094		Pine Haven	PL	33
47	15	094	094		Place Verte	PL	34
47	15	094	094		Red Wing Terrace	PL	121
47	15	094	094		Spruce Home	PL	16
47	15	094	094		Whispering Pines Trailer Court	PL	86
47	15	848	094		Remainder of/Reste de Buckland No. 491		2,589
47	15	099	099		Mahpaton 94A	R	132
47	15	070	099		Paddockwood No. 520		2,611
47	15	075	099		Candle Lake	RV	284
47	15	075	099		Lakeland No. 521	RM	495
47	15	075	099		Birch Bay	PL	26
47	15	075	099		Carwin Park	PL	25
47	15	075	099		Guises Beach	PL	15
47	15	075	099		Mcintosh Point	PL	5
47	15	075	099		Mcphail Cove	PL	14
47	15	075	099		Mcphie Lake	PL	24
47	15	075	099		Murray Point	PL	25
47	15	075	099		Nies Beach	PL	32
47	15	075	099		Sunnyside Beach	PL	29
47	15	075	099		Sunset Bay	PL	25
47	15	075	099		Timber Cove	PL	22
47	15	076	099		Remainder of/Reste de Lakeland No. 521		253
47	15	098	099		Christopher Lake	VL	199
47	15	099	099		Paddockwood	VL	197
47	15	099	099		Paddockwood No. 520	RM	1,117
47	15	099	099		Foxford	PL	15
47	15	099	099		Northside	PL	37
47	15	851	099		Remainder of/Reste de Paddockwood No. 520		1,065
47	15	853	099		Little Red River 106C	R	125
47	16				Montreal Lake 106B	R	194
47	16	005	005		Division No. 16		40,314
47	16	002	005		Mayfield No. 406		912
47	16	003	005		Denholm	VL	102
47	16	004	005		Ruddell	VL	33
47	16	005	005		Maymont	VL	197
47	16	005	005		Mayfield No. 406	RM	580
47	16	005	005		Fielding	PL	17
47	16	008	008		Remainder of/Reste de Mayfield No. 406		563
47	16	008	008		Great Bend No. 405		1,241
47	16	009	008		Great Bend No. 405	RM	616
47	16	011	008		Radisson	T	434
47	16	013	013		Borden	VL	191
47	16	013	013		Blaine Lake No. 434		1,377
47	16	014	013		Blaine Lake No. 434	RM	483
47	16	016	013		Marcelin	VL	224
47	16	016	013		Blaine Lake	T	670

< - In - Dans.

= - See - Voir.

† - Excludes 1986 Census data for one or more incompletely enumerated Indian reserves or Indian settlements (see Special Notes). - Ne comprend pas les données du recensement de 1986 pour une ou plusieurs réserves indiennes ou établissements indiens partiellement dénombrés (voir Notes spéciales).

‡ - Incompletely enumerated Indian reserve or Indian settlement (see Special Notes). - Réserve indienne ou établissement indien partiellement dénombré (voir Notes spéciales).

Table 2. Census Subdivisions and Unincorporated Places by Census Division and Census Consolidated Subdivision - Population, 1986

Tableau 2. Subdivisions de recensement et localités non constituées selon la division de recensement et la subdivision de recensement unifiée - Population, 1986

Standard Geographical Classification Code Order - Ordre du code de la classification géographique type

Province : Saskatchewan

SGC Codes CGT				P	Place Name Nom de localité	Type Genre	Population
PROV	CD DR	CSD SDR	CCS SRU				
47	16		018		Redberry No. 435		1,253
47	16	018	018		Redberry No. 435	RM	667
47	16	019	018		Krydor	VL	53
47	16	022	018		Hafford	T	533
47	16		023		Douglas No. 436		726
47	16	023	023		Douglas No. 436	RM	590
47	16	023	023		Alticane	PL	9
					Remainder of/Reste de Douglas No. 436		581
47	16	024	023		Speers	VL	110
47	16	026	023		Richard	VL	26
47	16		028		North Battleford No. 437		15,951
47	16	028	028		North Battleford No. 437	RM	1,075
47	16	029	028		North Battleford	C	14,876
47	16		033		Round Hill No. 467		637
47	16	033	033		Round Hill No. 467	RM	477
47	16	033	033		Whitkow	PL	24
					Remainder of/Reste de Round Hill No. 467		453
47	16	034	033		Rabbit Lake	VL	160
47	16		038		Meeting Lake No. 466		715
47	16	038	038		Meeting Lake No. 466	RM	715
47	16	038	038		Crescent Beach	PL	6
47	16	038	038		Mayfair	PL	94
47	16	038	038		Mullingar	PL	18
					Remainder of/Reste de Meeting Lake No. 466		597
47	16		041		Leask No. 464		2,296
47	16	041	041		Leask No. 464	RM	1,027
47	16	042	041		Leask	VL	460
47	16	043	041		Pebble Bay	RV	8
47	16	044	041		Parkside	VL	113
47	16	854	041		Muskeg Lake 102	R	223
47	16	855	041		Mistawasis 103	R	465
47	16		046		Shellbrook No. 493		3,881
47	16	046	046		Shellbrook No. 493	RM	1,956
47	16	046	046		Crutwell	PL	67
47	16	046	046		Holbein	PL	94
					Remainder of/Reste de Shellbrook No. 493		1,795
47	16	047	046		Shellbrook	T	1,238
47	16	856	046		Sturgeon Lake 101	R	687
47	16	857	046		Little Red River 106D	R	-
47	16		051		Canwood No. 494		4,239
47	16	051	051		Canwood No. 494	RM	1,968
47	16	051	051		Mont Nabo	PL	37
47	16	051	051		Victoire	PL	20
					Remainder of/Reste de Canwood No. 494		1,911
47	16	052	051		Canwood	VL	355
47	16	054	051		Debden	VL	423
47	16	858	051		Big River 118	R	540
47	16	860	051		Atakakup 104	R	953
47	16		053		Prince Albert National Park		170
47	16	053	053		Prince Albert National Park	UNO	170
47	16	053	053		Weskiesiu Lake	PL	163
					Remainder of/Reste de Prince Albert National Park		7
47	16		056		Spiritwood No. 496		4,032
47	16	056	056		Spiritwood No. 496	RM	1,799
47	16	056	056		Bapaume	PL	26
47	16	056	056		Mildred	PL	28
					Remainder of/Reste de Spiritwood No. 496		1,745
47	16	057	056		Shell Lake	VL	218
47	16	058	056		Spiritwood	T	1,025
47	16	059	056		Big Shell	RV	-
47	16	060	056		Echo Bay	RV	22
47	16	061	056		Leoville	VL	394
47	16	862	056		Witchehan Lake 117	R	196

< - In - Dans.

= - See - Voir.

† - Excludes 1986 Census data for one or more incompletely enumerated Indian reserves or Indian settlements (see Special Notes). - Ne comprend pas les données du recensement de 1986 pour une ou plusieurs réserves indiennes ou établissements indiens partiellement dénombrés (voir Notes spéciales).

¶ - Incompletely enumerated Indian reserve or Indian settlement (see Special Notes). - Réserve indienne ou établissement indien partiellement dénombré (voir Notes spéciales).



**Table 2. Census Subdivisions and Unincorporated Places by Census Division and Census Consolidated Subdivision - Population, 1986**

**Tableau 2. Subdivisions de recensement et localités non constituées selon la division de recensement et la subdivision de recensement unifiée - Population, 1986**

Standard Geographical Classification Code Order - Ordre du code de la classification géographique type

Province : Saskatchewan

SGC Codes CGT				P	Place Name Nom de localité	Type Genre	Population
PROV	CD DR	CSD SDR	CCS SRU				
47	16	063	056		Chitek Lake 191	R	378
47	16	062	062		Medstead No. 497		992
47	16	062	062		Medstead No. 497	RM	812
47	16	062	062		Belbutte	PL	25
47	16	062	062		Glenbush	PL	11
					Remainder of/Reste de Medstead No. 497		776
47	16	063	062		Medstead	VL	180
47	16	072	075		Big River No. 555		1,892
47	16	075	075		Big River	T	815
47	16	075	075		Big River No. 555	RM	901
47	16	075	075		Big River Subdivision	PL	24
47	16	075	075		Ladder Lake Subdivision	PL	56
					Remainder of/Reste de Big River No. 555		821
47	16	077	075		Chitek Lake	RV	176
47	17				Division No. 17		37,775
47	17	001	001		Meota No. 468		1,969
47	17	001	001		Meota No. 468	RM	1,084
47	17	001	001		Aquadeo Beach	PL	38
47	17	001	001		Bayview Heights	PL	5
47	17	001	001		Cochin	PL	147
47	17	001	001		Day's Beach	PL	4
47	17	001	001		East Chatfield Beach	PL	12
47	17	001	001		Hunts Cove	PL	17
47	17	001	001		Jackfish Lake	PL	13
47	17	001	001		Lekeview	PL	4
47	17	001	001		Lenz Point	PL	1
47	17	001	001		Martinson's Beach	PL	7
47	17	001	001		Pelican Point	PL	20
47	17	001	001		Prince	PL	59
47	17	001	001		Trevessa Beach	PL	2
47	17	001	001		West Chatfield Beach	PL	2
					Remainder of/Reste de Meota No. 468		753
47	17	004	001		Metinote	VL	9
47	17	006	001		Meota	VL	241
47	17	812	001		Moosomin 112B	R	350
47	17	813	001		Saulteaux 159	R	285
47	17	008	008		Turtle River No. 469		958
47	17	009	008		Vawn	RM	450
47	17	011	008		Edam	VL	68
47	17	013	013		Edam	VL	440
47	17	013	013		Paynton No. 470		597
47	17	014	013		Paynton No. 470	RM	376
47	17	017	017		Paynton	VL	221
47	17	017	017		Eldon No. 471		2,312
47	17	018	017		Eldon No. 471	RM	1,010
47	17	019	017		Meidstone	T	1,112
47	17	022	022		Waseca	VL	190
47	17	022	022		Wilton No. 472		3,419
47	17	022	022		Wilton No. 472	RM	1,910
47	17	022	022		Furness	PL	71
47	17	022	022		Lone Rock	PL	109
					Remainder of/Reste de Wilton No. 472		1,730
47	17	024	022		Lashburn	T	873
47	17	026	022		Marshall	VL	636
47	17	028	028		Britannia No. 502		8,608
47	17	028	028		Britannia No. 502	RM	1,453
47	17	028	028		Greenstreet	PL	50
47	17	028	028		Hillmond	PL	30
					Remainder of/Reste de Britannia No. 502		1,373
47	17	029	028		Lloydminster (Part)	C	7,155
47	17	032	032		Frenchman Butte No. 501		3,958
47	17	032	032		Frenchman Butte No. 501	RM	1,537
47	17	032	032		Frenchman Butte	PL	85

< - In - Dans.

= - See - Voir.

† - Excludes 1986 Census data for one or more incompletely enumerated Indian reserves or Indian settlements (see Special Notes). - Ne comprend pas les données du recensement de 1986 pour une ou plusieurs réserves indiennes ou établissements indiens partiellement dénombrés (voir Notes spéciales).

†† - Incompletely enumerated Indian reserve or Indian settlement (see Special Notes). - Réserve indienne ou établissement indien partiellement dénombré (voir Notes spéciales).

**Table 2. Census Subdivisions and Unincorporated Places by Census Division and Census Consolidated Subdivision - Population, 1986**

**Tableau 2. Subdivisions de recensement et localités non constituées selon la division de recensement et la subdivision de recensement unifiée - Population, 1986**

Standard Geographical Classification Code Order - Ordre du code de la classification géographique type

Province : Saskatchewan

SGC Codes CGT				P	Place Name Nom de localité	Type Genre	Population
PROV	CD DR	CSD SDR	CCS SRU				
47	17	032	032		Onion Lake ..... 55 27 W3	PL	71
					Remainder of/Reste de Frenchman Butte No. 501		1,381
47	17	034	032		Paradise Hill	VL	494
47	17	036	032		St. Walburg	T	755
47	17	801	032		Seekaskootch 119	R	937
47	17	802	032		Makao (Part) 120	R	235
47	17		038		Mervin No. 499		1,988
47	17	038	038		Mervin No. 499	RM	889
47	17	038	038		Evergreen Acres ..... 52 19 W3	PL	10
47	17	038	038		Livelong ..... 51 19 W3	PL	108
47	17	038	038		Turtle Lake South Bay (Blatz-Nolin) ..... 52 19 W3	PL	17
					Remainder of/Reste de Mervin No. 499		754
47	17	039	038		Mervin	VL	174
47	17	041	038		Turtleford	T	491
47	17	803	038		New Thunderchild 115B	R	434
47	17		043		Greenfield No. 529		568
47	17	043	043		Greenfield No. 529	RM	436
47	17	043	043		Brightsand ..... 54 20 W3	PL	12
47	17	043	043		Diamond Willow Estates ..... 53 20 W3	PL	6
47	17	043	043		Kavinaa-Moonlight Bay ..... 53 19 W3	PL	1
47	17	043	043		Kivimaa-Moonlight Bay ..... 53 19 W3	PL	6
47	17	043	043		Mowery ..... 54 20 W3	PL	4
47	17	043	043		Parkland ..... 53 19 W3	PL	2
47	17	043	043		Pown Beach ..... 53 19 W3	PL	4
					Remainder of/Reste de Greenfield No. 529		401
47	17	044	043		Spruce Lake	VL	89
47	17	804	043		New Thunderchild 115C	R	43
47	17		047		Parkdale No. 498		1,296
47	17	047	047		Parkdale No. 498	RM	816
47	17	047	047		Fairholme ..... 51 18 W3	PL	32
47	17	047	047		Golden Sands ..... 53 18 W3	PL	6
47	17	047	047		Horseshoe Bay ..... 53 18 W3	PL	6
47	17	047	047		Sunset View ..... 53 18 W3	PL	19
					Remainder of/Reste de Parkdale No. 498		753
47	17	048	047		Glaslyn	VL	480
47	17		054		Meadow Lake No. 588		7,306
47	17	052	054		Meadow Lake	T	3,976
47	17	053	054		Greig Lake	RV	6
47	17	053	054		Greig Lake ..... 63 18 W3	PL	6
47	17	054	054		Meadow Lake No. 588	RM	2,503
47	17	054	054		Dorintosh ..... 62 18 W3	PL	120
47	17	054	054		Rapid View ..... 59 19 W3	PL	52
					Remainder of/Reste de Meadow Lake No. 588		2,331
47	17	805	054		Meadow Lake 105	R	288
47	17	806	054		Waterhen 130	R	514
47	17	816	054		Eagles Lake 165C	R	19
47	17		056		Loon Lake No. 561		2,335
47	17	056	056		Loon Lake No. 561	RM	942
47	17	056	056		Barthel ..... 57 21 W3	PL	19
47	17	056	056		Jumbo Beach ..... 58 22 W3	PL	25
47	17	056	056		Little Fishing Lake ..... 56 24 W3	PL	11
47	17	056	056		Makwa Resort ..... 58 22 W3	PL	7
47	17	056	056		Peck Lake ..... 56 25 W3	PL	9
47	17	056	056		Pine Cove Subdivision ..... 59 22 W3	PL	13
					Remainder of/Reste de Loon Lake No. 561		858
47	17	057	056		Makwa	VL	129
47	17	058	056		Loon Lake	VL	372
47	17	807	056		Makwa Lake 129B	R	490
47	17	808	056		Makwa Lake 129	R	7
47	17	809	056		Ministikwan 161	R	376
47	17	814	056		Makwa Lake 129A	R	19
47	17	815	056		Makwa Lake 129C	R	-
47	17		062		Beaver River No. 622		2,461

< - In - Dans.

= - See - Voir.

† - Excludes 1986 Census data for one or more incompletely enumerated Indian reserves or Indian settlements (see Special Notes). - Ne comprend pas les données du recensement de 1986 pour une ou plusieurs réserves indiennes ou établissements indiens partiellement dénombrés (voir Notes spéciales).

¶ - Incompletely enumerated Indian reserve or Indian settlement (see Special Notes). - Réserve indienne ou établissement indien partiellement dénombré (voir Notes spéciales).

Table 2. Census Subdivisions and Unincorporated Places by Census Division and Census Consolidated Subdivision - Population, 1986

Tableau 2. Subdivisions de recensement et localités non constituées selon la division de recensement et la subdivision de recensement unifiée - Population, 1986

Standard Geographical Classification Code Order - Ordre du code de la classification géographique type

Province : Saskatchewan

SGC Codes CGT				P	Place Name Nom de localité	Type Genre	Population
PROV	CD DR	CSD SDR	CCS SRU				
47	17	062	062		Beaver River No. 622	RM	1,231
47	17	062	062		Beacon Hill	PL	28
47	17	062	062		Golden Ridge	PL	22
47	17	062	062		Peerless	PL	15
					Remainder of/Reste de Beaver River No. 622		1,166
47	17	066	062		Goodsoil	VL	269
47	17	067	062		Pierceland	VL	501
47	17	810	062		Ministikwan 161A	R	121
47	17	811	062		Big Head 124	R	339
47	18				Division No. 18		25,340
47	18		090		Division No. 18, Unorganized		25,340
47	18	005	090		Cumberland House	NV	862
47	18	012	090		Timber Bay	NH	174
47	18	015	090		Heyakwin	NH	166
47	18	021	090		Green Lake	NV	546
47	18	023	090		Doré Lake	NH	60
47	18	028	090		Cole Bay	NH	189
47	18	030	090		Jans Bay	NH	166
47	18	033	090		Beauval	NV	656
47	18	041	090		La Ronge	T	2,696
47	18	042	090		Air Ronge	NV	698
47	18	045	090		Deschambault Lake	NH	492
47	18	049	090		Denere Beach	NV	712
47	18	051	090		Creighton	T	1,620
47	18	052	090		Flin Flon (Part)	C	348
47	18	055	090		Pelican Narrows	NH	523
47	18	058	090		Sandy Bay	NV	875
47	18	061	090		Stanley Mission	NH	175
47	18	062	090		Missinipe	NH	28
47	18	065	090		Pinehouse	NV	682
47	18	067	090		Île-à-la-Crosse	NV	1,030
47	18	069	090		Patuanak	NH	138
47	18	070	090		Buffalo Narrows	NV	1,183
47	18	071	090		St. George's Hill	NH	112
47	18	072	090		Michel Village	NH	110
47	18	074	090		La Loche	NV	1,623
47	18	075	090		Turnor Lake	NH	219
47	18	081	090		Southend Reindeer	NH	180
47	18	090	090		Division No. 18, Unorganized	UNO	1,709
47	18	090	090		Bear Creek	PL	54
47	18	090	090		Descharme Lake	PL	21
47	18	090	090		English Bay	PL	15
47	18	090	090		Garson Lake	PL	64
47	18	090	090		Kinoosao	PL	68
47	18	090	090		Pemmican Portage	PL	13
47	18	090	090		Sled Lake	PL	44
47	18	090	090		Stony Rapids	PL	243
47	18	090	090		Sturgeon Landing	PL	35
47	18	090	090		Tyrell Lake	PL	13
47	18	090	090		Wollaston Lake	PL	236
					Remainder of/Reste de Division No. 18, Unorganized		903
47	18	801	090		Cumberland 20	R	187
47	18	801	090		Pemmican Portage	PL	93
					Remainder of/Reste de Cumberland 20		94
47	18	802	090		Montreal Lake 106	R	537
47	18	803	090		Stanley 157	R	589
47	18	804	090		Stanley 157A	R	41
47	18	805	090		Île-à-la-Crosse 192E	R	7
47	18	807	090		La Plonge 192	R	124
47	18	808	090		Morin Lake 217	R	132
47	18	809	090		Lac La Ronge 156	R	370
47	18	810	090		Potato River 156A	R	-
47	18	811	090		Sucker River 156C	R	110

< - In - Dans.

= - See - Voir.

† - Excludes 1986 Census data for one or more incompletely enumerated Indian reserves or Indian settlements (see Special Notes). - Ne comprend pas les données du recensement de 1986 pour une ou plusieurs réserves indiennes ou établissements indiens partiellement dénombrés (voir Notes spéciales).

†† - Incompletely enumerated Indian reserve or Indian settlement (see Special Notes). - Réserve indienne ou établissement indien partiellement dénombré (voir Notes spéciales).

**Table 2. Census Subdivisions and Unincorporated Places by Census Division and Census Consolidated Subdivision - Population, 1986**

**Tableau 2. Subdivisions de recensement et localités non constituées selon la division de recensement et la subdivision de recensement unifiée - Population, 1986**

Standard Geographical Classification Code Order - Ordre du code de la classification géographique type

Province : Saskatchewan

SGC Codes CGT				P	Place Name - Nom de localité	Type - Genre	Population
PROV	CD - DR	CSD - SDR	CCS - SRU				
47	18	812	090		Kitsakie 156B .....	R	501
47	18	814	090		Wapachewunak 192D .....	R	354
47	18	815	090		Knee Lake 192B .....	R	-
47	18	816	090		Dipper Rapids 192C .....	R	-
47	18	817	090		Canoe Lake 165 .....	R	357
47	18	818	090		Peter Pond Lake 193 .....	R	423
47	18	819	090		Turnor Lake 193B .....	R	104
47	18	820	090		Pelican Narrows 184B .....	R	827
47	18	821	090		Sturgeon Heir 184F .....	R	43
47	18	822	090		Southend 200 .....	R	305
47	18	823	090		Chicken 225 .....	R	-
47	18	824	090		Fond du Lac 227 .....	R	623
47	18	825	090		Brabant Lake .....	S-E	147
47	18	828	090		Chicken 224 .....	R	759
47	18	829	090		La Loche 223 .....	R	2
47	18	830	090		Primeau Lake 192F .....	R	-
47	18	831	090		Grandmother's Bay 219 .....	R	132
47	18	832	090		Lac La Hache 220 .....	R	383
47	18	833	090		Fond du Lac 229 .....	R	-
47	18	837	090		Turnor Lake 194 .....	R	-
47	18	838	090		La Loche 221 .....	R	-
47	18	839	090		La Loche 222 .....	R	301

< - In - Dans.

= - See - Voir.

† - Excludes 1986 Census data for one or more incompletely enumerated Indian reserves or Indian settlements (see Special Notes). - Ne comprend pas les données du recensement de 1986 pour une ou plusieurs réserves indiennes ou établissements indiens partiellement dénombrés (voir Notes spéciales).

†† - Incompletely enumerated Indian reserve or Indian settlement (see Special Notes). - Réserve indienne ou établissement indien partiellement dénombré (voir Notes spéciales).

Alberta



Table 1. Census Subdivisions and Unincorporated Places – Population and Geographic Location, 1986

Tableau 1. Subdivisions de recensement et localités non constituées – Population et localisation géographique, 1986

Alphabetical Listing - Liste alphabétique

Province : Alberta

Place Name - Nom de localité	T.R.M.	Type - Genre	SGC Codes CGT				LAT.	LONG.	NTS - SNRC	G86	1986 Pop.	EA - SD	Population	
			CD	CSD	CCS	CMA/CA							Part	Total
			PROV	DR	SDR	SRU							RMR/AR	
Abee	60 21 W4	PL	48	13	036	036	5411	11305	831/03		26	017464	26	189
Acadia No. 34		MD	48	04	001	012	5191	11012	72M/01		618			
Acadia Valley	25 2 W4	PL	48	04	001	012	5110	11012	72M/01		132	008026	132	132
Acme		VL	48	05	044	041	5131	11330	82P/05		457			
Adem Lily Acres	52 22 W4	PL	48	11	052	052	5328	11307	83H/06	13	60	017002	60	532
Aerial	28 19 W4	PL	48	05	024	024	5124	11239	82P/07		152	002260	152	295
Aetna	2 25 W4	PL	48	03	001	001	4971	11316	82H/03		92	014252	92	479
Agriculture Research Station	9 21 W4	PL	48	02	011	011	4941	11244	82H/10		25	014009	25	354
Airdrie		C	48	06	021	014	5111	11359	82P/05		10,390			
Akenside Estates	53 23 W4	PL	48	11	052	052	5339	11313	83H/11	13	21	017156	21	444
Alberta Beach		SV	48	13	012	001	5341	11421	83G/09		425			
Alcomdale	57 26 W4	PL	48	11	059	059	5357	11346	83H/13	13	68	017414	68	346
Alder Flats	46 7 W5	PL	48	11	001	001	5256	11457	83B/15		111	020179	111	111
Alder Heights	19 28 W4	PL	48	06	001	001	5037	11341	821/12		126	002102	126	450
Aldersyde	20 29 W4	PL	48	06	001	001	5041	11357	821/12		55	002108	55	512
Alexander 134 ¶		R	48	11	805	059	5341	11357	83H/13		..			
Alexis 133		R	48	13	811	001	5341	11429	83G/16		546			
Alhambra	39 5 W5	PL	48	09	002	002	5220	11439	83B		62	018420	62	441
Alix		VL	48	08	034	022	5221	11311	83A/06		793			
Alliance		VL	48	07	032	031	5221	11147	73D/05		202			
Almac Subdivision	66 14 W4	PL	48	16	030	030	5441	11210	831/09		23	001117	23	560
Altario	34 2 W4	PL	48	04	020	020	5156	11009	72M/16		40	008022	40	207
Amisk		VL	48	07	008	001	5231	11103	73D/11		212			
Anetapi	24 2 W5	PL	48	06	014	014	5121	11414	820/01	13	59	002473	59	349
Anchor Farms	50 23 W4	PL	48	11	012	012	5321	11316	83H/06	13	26	020265	26	1123
Anderson Addition	38 20 W4	PL	48	07	019	019	5216	11243	83A/07		45	008301	45	674
Andrew		VL	48	10	059	058	5351	11220	83H/16		492			
Annaliese Estates	53 1 W5	PL	48	11	034	034	5333	11408	83G/09	13	53	021145	63	520
Antler Lake	52 21 W4	PL	48	11	052	052	5329	11259	83H/07	13	97	017041	97	103
Anzac	86 7 W4	PL	48	16	030	030	5627	11103	74 SW		231	001468	231	231
Aradt Acres	55 3 W5	PL	48	13	001	001	5346	11422	83G/16		19	021258	19	449
Ardley	38 23 W4	PL	48	08	001	001	5211	11303	83A/03		20	018211	20	389
Ardmoor	52 22 W4	PL	48	11	052	052	5333	11308	83H/11	13	88	017024	88	259
Ardmore	62 4 W4	PL	48	12	004	004	5420	11029	73L/08		268	001027	268	268
Ardrossan	53 22 W4	PL	48	11	052	052	5333	11309	83H/11	13	115	017044	115	115
Argentia Beach		SV	48	11	003	001	5331	11401	83G/01		3			
Armens	48 21 W4	PL	48	10	001	001	5371	11257	83H/02		47	020278	47	47
Arrowhead Estates	52 2 W5	PL	48	11	034	034	5332	11413	83G/09	13	73	021134	73	643
Arrowwood		VL	48	05	011	001	5041	11309	821/11		137			
Artesian Estates	53 21 W4	PL	48	11	052	052	5334	11306	83H/11	13	112	017045	112	112
Artists View East Subdivision	24 2 W5	PL	48	06	014	014	5141	11414	820/01	13	83	002452	83	471
Artists View West Subdivision	24 2 W5	PL	48	06	014	014	5151	11416	820/01	13	103	002485	103	103
Ascot Beach	53 4 W5	PL	48	11	034	034	5334	11431	83G/10	13	24	021131	24	65
Ascot Heights	44 6 W4	PL	48	07	049	049	5247	11044	73D/15		60	019005	60	601
Ashmont	59 11 W4	PL	48	12	014	014	5481	11134	73L/04		222	019476	222	222
Aspen Estates	51 26 W4	PL	48	11	034	034	5323	11350	83H/05	13	14	021012	14	640
Aspen Grove	69 8 W6	PL	48	18	015	015	5511	11908	83M		90	016130	90	297
Aspen Heights	52 23 W4	PL	48	11	052	052	5329	11320	83H/06	13	97	017569	97	97
Aspen Hills	53 1 W5	PL	48	11	034	034	5335	11406	83G/09	13	102	021133	102	571
Aspen Hills	55 1 W5	PL	48	13	001	001	5344	11405	83G/09		46	021254	46	428
Aspen Ridge Subdivision	71 5 W6	PL	48	19	006	006	5511	11833	83M		54	016133	54	204
Athabasca		T	48	13	048	044	5441	11317	831/11		1,970			
Athabasca County No. 12		CM	48	13	044	044	5440	11330	831/12		5,979			
Atikameg	80 11 W5	PL	48	17	025	025	5612	11523	84B		18	001313	18	18
Atmore	67 17 W4	PL	48	13	044	044	5449	11233	831/15		37	001176	37	37
Avery Park	51 22 W4	PL	48	11	052	052	5327	11311	83H/06	13	96	017553	96	96
Avondale Estates	53 2 W5	PL	48	11	034	034	5334	11412	83G/09	13	34	021135	34	705
Balay Subdivision	62 24 W4	PL	48	13	044	044	5424	11328	831/06		22	001201	22	169
Ball Meadows	52 22 W4	PL	48	11	052	052	5330	11312	83H/11	13	38	017009	38	293
Balmoral	38 26 W4	PL	48	08	001	001	5217	11342	83A/05		77	018222	49	49
Balmoral	38 26 W4	PL	48	08	001	001	..	..	..		..	018223	28	28
Banksiana Ranch	51 26 W4	PL	48	11	034	034	5323	11343	83H/05	13	71	021004	71	595
Baptiste Lake	67 24 W4	VL	48	13	044	044	5451	11330	831/14		11	001208	11	240
Barnwell		VL	48	02	023	021	4941	11216	82H/16		402			
Berons		VL	48	02	016	011	5001	11305	82H/14		290			
Baronwood	52 21 W4	PL	48	11	052	052	5332	11303	83H/11	13	28	017022	28	260
Barrhead		T	48	13	019	018	5471	11423	83J/01		3,991			
Barrhead County No. 11		CM	48	13	018	018	5461	11441	83J		5,728			
Bashaw		T	48	10	002	001	5231	11258	83A/10		829			

< - In - Dans.

= - See - Voir.

¶ - Incompletely enumerated Indian reserve or Indian settlement (see Special Notes). - Réserve indienne ou établissement indien partiellement dénombré (voir Notes spéciales).

Table 1. Census Subdivisions and Unincorporated Places - Population and Geographic Location, 1986

Tableau 1. Subdivisions de recensement et localités non constituées - Population et localisation géographique, 1986

Alphabetical Listing - Liste alphabétique

Province : Alberta

Place Name Nom de localité	T.R.M.	Type Genre	SGC Codes CGT				LAT.	LONG.	NTS - SNRC	G86	1986 Pop.	EA - SD	Population		
			PRDV	CD - DR	CSD - SDR	CCS - SRU							CMA/CA - RMR/AR	Part	Total
Bassano		T	48	02	039	031	5041	11228	821/16		1,186				
Battle Lake	46 1 W5	PL	48	11	001	001	5258	11406	83B/16		20	020175	20	223	
Bawlf		VL	48	10	009	001	5251	11228	83A/16		375				
Beach Corner Heights	53 1 W5	PL	48	11	034	034	835	5333	11407	83G/09	13	63	021101	63	219
Beau Vista < Beau Vista North		PL	48	11	012	012									
Beau Vista North	50 24 W4	PL	48	11	012	012	835	5320	11327	83H/06	13	94	020303	94	793
Beau Vista South	50 24 W4	PL	48	11	012	012	835	5320	11327	83H/06	13	255	020303	255	793
Beaumont		T	48	11	013	012	835	5321	11325	83H/06		3,944			
Beauvallon	54 10 W4	PL	48	10	048	048		5340	11125	73E/11		18	019357	18	122
Beaver Brook Estates	52 22 W4	PL	48	11	052	052	835	5333	11312	83H/11	13	97	017012	18	400
Beaver Brook Estates	52 22 W4	PL	48	11	052	052	835						017566	79	79
Beaver County No. 9		CM	48	10	016	016		5324	11247	83H/07		5,400			
Beaver Creek Estates	50 20 W4	PL	48	10	016	016		5320	11250	83H/07		40	020260	40	562
Beaver Crossing	62 2 W4	PL	48	12	004	004		5423	11012	73L/08		17	001005	17	201
Beaver Estates	50 7 W5	PL	48	11	034	034	835	5319	11457	83G	13	53	021155	53	656
Beaver Lake	66 13 W4	PL	48	15	030	030	860	5446	11154	73L/13		26	001126	26	46
Beaver Lake 131 ¶		R	48	16	809	030	860	5441	11152	73L/12					
Beaver Lake-Young's Beach	66 13 W4	PL	48	16	030	030	860	5446	11154	73L/13		99	001118	99	352
Beaver Meadow Estates	50 20 W4	PL	48	10	016	016		5320	11250	83H/07		20	020260	20	562
Beaver Mines	6 2 W5	PL	48	03	011	011		4927	11412	82G/08		47	014373	47	47
Beaver Ranch 163		R	48	17	841	095		5821	11544	84J		12			
Beaver Valley Estates	52 21 W4	PL	48	11	052	052	835	5332	11303	83H/11	13	45	017022	45	260
Beaverbrook	51 26 W4	PL	48	11	034	034	835	5323	11343	83H/05	13	92	021004	92	595
Beaverdam	60 3 W4	PL	48	15	030	030	860	5412	11014	73L/01		20	001019	20	270
Beaverhill Estates	51 19 W4	PL	48	10	016	016		5324	11247	83H/07		16	019114	16	525
Beaverlodge		T	48	19	009	006		5511	11925	83M		1,808			
Beazer	2 27 W4	PL	48	03	001	001		4981	11333	82H/04		35	014254	35	269
Beiseker		VL	48	06	024	014	825	5121	11332	82P/05		503			
Bellis	59 15 W4	PL	48	12	022	022		5401	11208	83H/16		82	019460	82	297
Belvedere Heights	51 23 W4	PL	48	11	052	052	835	5325	11316	83H/06	13	187	020280	187	187
Benalto	38 2 W5	PL	48	08	001	001		5218	11416	83B/08		107	018427	107	107
Bench Lands	27 6 W5	PL	48	15	017	017		5117	11448	82D/07		35	002482	35	35
Bentley		VL	48	08	026	022		5221	11402	83B/08		841			
Bergman Estates	52 2 W5	PL	48	11	034	034	835	5329	11413	83G		61	021104	61	515
Berry Hill	52 22 W4	PL	48	11	052	052	835	5331	11314	83H/11	13	15	017010	15	208
Berwyn		VL	48	19	072	071		5691	11744	84C		661			
Best Estates	51 22 W4	PL	48	11	052	052	835	5324	11312	83H/06	13	14	020270	14	620
Betula Beach		SV	48	11	039	034	835	5331	11441	83G/10		10			
Bevan Estates	47 25 W4	PL	48	11	001	001		5321	11333	83H/04		39	020353	39	408
Beverly Hills	53 21 W4	PL	48	11	052	052	835	5334	11302	83H/11	13	99	017042	99	99
Bezanson	72 3 W6	PL	48	19	006	006		5514	11822	83M		62	016083	62	62
Big Horn 144A		R	48	09	810	002		5221	11615	83C		104			
Big Meadow	75 15 W5	PL	48	17	025	025		5535	11616	83N		96	001307	96	172
Big Prairie	76 15 W5	PL	48	17	025	025		5535	11616	83N		171	001307	23	172
Big Prairie	76 16 W5	PL	48	17	025	025							001308	148	290
Big Valley		VL	48	07	021	019		5221	11245	83A/02		295			
Bindloss	22 2 W4	PL	48	04	004	004		5053	11014	72L/16		21	015354	21	188
Birch Estates	51 25 W4	PL	48	11	034	034	835	5323	11343	83H/05	13	35	021004	35	595
Birch Grove Estates	61 6 W4	PL	48	12	004	004		5412	11051	73L/02		49	001003	49	921
Birch Hills	51 26 W4	PL	48	11	034	034	835	5327	11345	83H/05	13	94	021040	94	94
Birch Park	51 23 W4	PL	48	11	052	052	835	5324	11316	83H/06	13	71	020281	71	157
Birchcliff		SV	48	08	023	022		5221	11407	83B/08		48			
Birchwood Village	52 22 W4	PL	48	11	052	052	835	5332	11309	83H/11	13	50	017011	50	418
Bittern Lake		VL	48	10	012	001		5301	11303	83H/03		133			
Black Diamond		T	48	06	011	001		5041	11414	82J/09		1,486			
Blackfalds		T	48	08	029	022		5221	11348	83A/05		1,688			
Blackfoot	50 2 W4	PL	48	10	036	036		5317	11010	73E/08		220	019223	220	220
Blackfoot 146		R	48	05	802	001		5051	11305	82L/14		2,303			
Blackie		VL	48	06	004	001		5031	11337	82L/12		266			
Blissful Beach	39 2 W5	PL	48	08	022	022		5224	11410	83B/08		2	020101	2	351
Blissful Beach	39 2 W5	PL	48	08	022	022							020129		
Blood 148		R	48	03	802	001		4921	11321	82H/06		4,081			
Bloomsbury	60 4 W5	PL	48	13	018	018		5413	11429	83J/01		18	021310	18	284
Blue Ridge	59 10 W5	PL	48	13	029	029		5481	11522	83J		163	021384	163	163
Bluesky	82 2 W6	PL	48	19	066	066		5641	11814	84D		165	016374	165	165
Bluffton	43 3 W5	PL	48	08	038	038		5245	11417	83B/09		141	020128	141	141
Bodo	37 1 W4	PL	48	07	001	001		5210	11007	73D/01		32	008025	32	300
Bon Accord		T	48	11	066	059	835	5351	11325	83H/14		1,355			
Bondiss		SV	48	13	053	044		5431	11242	83I/10		51			

&lt; - In - Dans.

= - See - Voir.

¶ - Incompletely enumerated Indian reserve or Indian settlement (see Special Notes). - Réserve indienne ou établissement indien partiellement dénombré (voir Notes spéciales).



Table 1. Census Subdivisions and Unincorporated Places - Population and Geographic Location, 1986

Tableau 1. Subdivisions de recensement et localités non constituées - Population et localisation géographique, 1986

Alphabetical Listing - Liste alphabétique

Province : Alberta

Place Name Nom de localité	T.R.M.	Type Genre	SGC Codes CGT				LAT.	LONG.	NTS SNRC	G86	1986 Pop.	EA SD	Population		
			CD PROV	CSD DR	CCS SDR	CMA/CA SRU							RMR/AR	Part	Total
Bone Town	66 13 W4	PL	48	16	030	030	860	5443	11158	73L/12		87			
Bonnyville		T	48	12	009	004		5411	11043	73L/07		5,470			
Bonnyville Beach		SV	48	12	011	004		5411	11052	73L/02		60			
Bonnyville No. 87		MD	48	12	004	004		5425	11015	73L/08		10,384			
Bothe		VL	48	07	024	019		5211	11232	83A/07		180			
Bouteiller Subdivision	37 28 W4	PL	48	08	001	001		5281	11355	83A/04		12	018354	12	404
Bow Island		T	48	01	014	008		4951	11122	72E/14		1,650			
Bowden		T	48	08	006	001		5151	11402	82D/16		967			
Bowell	14 7 W4	PL	48	01	003	003	805	5091	11107	72L/03		21	015203	21	303
Bowen Lake Estates	53 2 W5	PL	48	11	034	034	835	5334	11412	83G/09	13	69	021135	69	705
Boyer River Settlement	109 13 W5	PL	48	17	095	095		5826	11626	84K		24	016506	24	411
Boyer 164		R	48	17	842	095		5821	11619	84K		84			
Boyle		VL	48	13	046	044		5431	11248	83I/10		678			
Bragg Creek	23 5 W5	PL	48	06	014	014	825	5056	11435	82J/15	13	498	002167	498	498
Braim	47 20 W4	PL	48	10	001	001		5321	11250	83H/02		86	008430	86	86
Brent	18 26 W4	PL	48	05	001	001		5022	11329	82I/06		45	002015	45	423
Brecken Hood	51 22 W4	PL	48	11	052	052	835	5324	11312	83H/06	13	49	020270	49	620
Brenda Vista < Beau Vista South		PL	48	11	012	012									
Breton		VL	48	11	026	012	835	5371	11429	83G/01		466			
Breynat	71 16 W4	PL	48	16	030	030	860	5591	11233	83P		34	001166	34	435
Bridgewater Properties	53 1 W5	PL	48	11	034	034	835	5333	11408	83G/09	13	17	021145	17	520
Brighton Beach	40 28 W4	PL	48	08	022	022		5230	11355	83A/05		18	020105	18	514
Bristol Estates	51 21 W4	PL	48	11	052	052	835	5322	11301	83H/06	13	22	020268	22	359
Brodersons Subdivision	37 27 W4	PL	48	08	001	001		5212	11350	83A/04		36	018357	36	268
Brooks		T	48	02	034	031		5031	11153	72L/12		9,464			
Brookside Estates	53 4 W5	PL	48	11	034	034	835	5335	11435	83G/10	13	142	021107	142	484
Brookville Estates	53 21 W4	PL	48	11	052	052	835	5336	11303	83H/11	13	22	017178	22	95
Brookwood Estates	53 14 W4	PL	48	10	026	026		5335	11201	83H/09		39	019353	39	226
Brownfield	39 10 W4	PL	48	07	011	011		5223	11122	73D/06		23	008203	19	370
Brownfield	38 11 W4	PL	48	07	011	011		.....	.....	.....		.....	008204	4	137
Brownlee Acreage	35 4 W5	PL	48	08	001	001		5221	11424	83B/01		17	018401	17	310
Brownvale	82 25 W5	PL	48	19	071	071		5681	11753	84C		134	016372	134	134
Bruce	48 14 W4	PL	48	10	016	016		5391	11155	73E/04		93	019063	93	334
Bruderheim		T	48	10	066	058		5341	11255	83H/15		1,131			
Buck Creek	47 7 W5	PL	48	11	012	012	835	5351	11431	83G/02	13	89	020406	89	466
Buck Lake	46 6 W5	PL	48	11	001	001		5257	11446	83B/15		91	020178	91	91
Buffalo Head Prairie	104 15 W5	PL	48	17	095	095		5821	11647	84K		18	016508	18	950
Buford	49 27 W4	PL	48	11	012	012	835	5313	11355	83H/04	13	44	020360	44	293
Burdett		VL	48	01	012	008		4951	11131	72E/13		278			
Burmis	7 3 W5	PL	48	03	011	011		4943	11414	82G/09		48	014401	48	283
Busby	57 27 W4	PL	48	13	028	028		5357	11353	83H/13		66	017425	66	74
Busenius Estates	52 22 W4	PL	48	11	052	052	835	5332	11309	83H/11	13	100	017011	100	418
Bushy River 207		R	48	17	848	095		5821	11700	84K		89			
Byemoor	35 16 W4	PL	48	07	019	019		5159	11217	82P/16		51	008070	50	50
Byemoor	35 17 W4	PL	48	07	019	019		.....	.....	.....		.....	008114	1	187
Cadogan	39 4 W4	PL	48	07	001	001		5226	11030	73D/08		114	008160	114	371
Cadomin	47 23 W5	PL	48	14	003	003		5321	11719	83F		107	021220	107	107
Cadotte Lake	86 15 W5	PL	48	17	025	025		5628	11623	84C		241	016038	241	241
Calahoo	54 27 W4	PL	48	11	059	059	835	5343	11357	83H/12	13	164	017609	164	164
Calabo Estates	52 21 W4	PL	48	11	052	052	835	5328	11304	83H/06	13	17	017023	17	427
Calgary		C	48	06	016	016	825	5051	11408	82J/15		636,104			
Calmar		T	48	11	019	012	835	5311	11348	83H/05		1,087			
Calvert	53 18 W5	PL	48	14	003	003		5335	11633	83F		19	021216	19	525
Cam-Bar Estates	59 5 W5	PL	48	13	018	018		5461	11441	83J		20	021307	20	593
Cambrina	28 19 W4	PL	48	05	024	024		5124	11235	82P/07		29	002259	29	103
Cameron Heights	54 27 W4	PL	48	11	034	034	835	5339	11357	83H/12	13	75	017277	75	403
Cameron Lake Estates	54 1 W5	PL	48	11	034	034	835	5339	11403	83G/09	13	74	021103	74	305
Cameron Park	55 24 W4	PL	48	11	059	059	835	5346	11327	83H/14	13	26	017173	26	284
Campbelltown Heights	52 23 W4	PL	48	11	052	052	835	5330	11319	83H/11	13	139	017572	139	139
Campsie Cove	59 5 W5	PL	48	13	018	018		5461	11441	83J		29	021307	29	593
Camrose		C	48	10	011	001	833	5301	11250	83H/02		12,968			
Camrose County No. 22		CM	48	10	001	001		5251	11232	83A/15		7,475			
Canmore		T	48	15	023	017		5161	11522	82D/03		4,182			
Canyon Creek	73 8 W5	PL	48	17	025	025		5522	11506	830		164	001293	164	164
Canyon Heights	38 26 W4	PL	48	08	001	001		5217	11341	83A/05		45	018224	45	45
Carbon		VL	48	05	042	041		5121	11309	82P/06		429			
Carbondale	55 24 W4	PL	48	11	059	059	835	5345	11332	83H/12	13	74	017604	74	74
Carcsjou	101 19 W5	PL	48	17	076	076		5746	11703	84F		24	016472	24	24
Cardiff-Echoes	55 25 W4	PL	48	11	059	059	835	5346	11336	83H/13	13	425	017294	425	495

&lt; - In - Dans.

= - See - Voir.

¶ - Incompletely enumerated Indian reserve or Indian settlement (see Special Notes). - Réserve indienne ou établissement indien partiellement dénombré (voir Notes spéciales).

Table 1. Census Subdivisions and Unincorporated Places - Population and Geographic Location, 1986

Tableau 1. Subdivisions de recensement et localités non constituées - Population et localisation géographique, 1986

Alphabetical Listing - Liste alphabétique

Province : Alberta

Place Name Nom de localité	T.R.M.	Type Genre	SGC Codes CGT				LAT.	LONG.	NTS - SNRC	G85	1986 Pop.	EA - SD	Population	
			CD - DR	CSD - SDR	CCS - SRU	CMA/CA - RMR/AR							Part	Total
Cardiff-Pittsburgh	55 25 W4	PL	48 11 059	059	835	5346	11336	83H/13	13	65	017294	65	495	
Cardinal Point	80 25 W4	PL	48 17 025	025		5557	11350	83P		51	001267	51	77	
Cardston		T	48 03 004	001		4911	11319	82H/03		3,497				
Cardston No. 6		MD	48 03 001	001		4951	11304	82H/03		4,419				
Carmangay		VL	48 05 002	001		5081	11307	821/03		240				
Caroline		VL	48 09 010	002		5261	11444	83B		364				
Carseland	22 26 W4	PL	48 05 012	012		5051	11328	821/14		480	002220	480	480	
Carstairs		T	48 06 029	028		5131	11406	820/09		1,629				
Casian	65 17 W4	PL	48 16 030	030	860	5439	11224	831/09		15	001162	15	282	
Cassils	19 15 W4	PL	48 02 031	031		5039	11203	821/09		28	015406	28	471	
Castle Island		SV	48 13 009	001		5341	11420	83G/09		7				
Castor		T	48 07 014	011		5211	11154	73D/04		1,030				
Caswellm	52 21 W4	PL	48 11 052	052	835	5332	11303	83H/11	13	110	017575	110	110	
Cavendish	21 4 W4	PL	48 04 004	004		5047	11055	72L/15		26	015355	26	380	
Cayley		VL	48 06 002	001		5021	11351	821/05		202				
Caywood Estates	50 23 W4	PL	48 11 012	012	835	5321	11316	83H/06	13	68	020265	68	1123	
Cedar Heights	54 1 W5	PL	48 11 034	034	835	5339	11403	83G/09	13	66	021103	66	305	
Central Heights	54 27 W4	PL	48 11 034	034	835	5339	11357	83H/12	13	35	017277	35	403	
Central Park	39 27 W4	PL	48 08 001	001		5220	11349	83A/05		74	018373	74	74	
Centre Calling Lake	72 21 W4	PL	48 17 025	025		5512	11312	83P		168	001227	168	169	
Century Estates	65 22 W4	PL	48 13 044	044		5440	11330	831/12		50	001204	50	555	
Century Estates	52 22 W4	PL	48 11 052	052	835	5329	11308	83H/06	13	115	017039	115	115	
Century Meadows	52 22 W4	PL	48 11 052	052	835	5328	11307	83H/06	13	44	017002	44	532	
Cereal		VL	48 04 016	012		5121	11048	72M/07		243				
Cessford	23 12 W4	PL	48 04 004	004		5171	11135	72M/04		37	008051	37	375	
Champion		VL	48 05 004	001		5011	11309	821/03		350				
Chancellor	24 21 W4	PL	48 05 012	012		5151	11250	82P/02		14	002279	14	14	
Chard	79 6 W4	PL	48 16 030	030	860	5643	11116	74 SW		177	001451	177	374	
Chateau Heights	53 1 W5	PL	48 11 034	034	835	5333	11408	83G/09	13	40	021145	40	520	
Chauvin		VL	48 07 051	049		5241	11009	73D/09		367				
Cheadle	24 26 W4	PL	48 05 012	012		5111	11332	82P/04		77	002224	77	77	
Chelsea Estates	51 27 W4	PL	48 11 034	034	835	5323	11350	83H/05	13	74	021012	74	640	
Cherhill	56 5 W5	PL	48 13 001	001		5350	11440	83G		61	021263	61	223	
Cherry Grove	62 1 W4	PL	48 16 030	030	860	5421	11005	73L/08		115	001021	115	644	
Cherry Ridge Estates	62 1 W4	PL	48 16 030	030	860	5421	11005	73L/08		23	001021	23	544	
Cheryl Heights	53 1 W5	PL	48 11 034	034	835	5336	11404	83G/09	13	53	021102	53	460	
Chestermere Lake		SV	48 06 017	014	825	5121	11349	82P/04		584				
Cheyenne Estates	54 2 W5	PL	48 13 001	001		5340	11413	83G/09		20	021256	20	530	
Child Lake 164A		R	48 17 843	095		5821	11634	84K		51				
Chin	9 19 W4	PL	48 02 011	011		4946	11227	82H/16		22	014020	22	22	
Chinook	29 7 W4	PL	48 04 012	012		5127	11055	72M/07		39	008011	39	217	
Chipewyan Lake	91 22 W4	PL	48 17 025	025		5656	11328	84 SE		129	001472	129	129	
Chipman		VL	48 10 062	058		5341	11238	83H/10		239				
Chisholm	68 2 W5	PL	48 17 025	025		5455	11410	83J/16		53	001289	53	53	
Chrenek Acres	52 23 W4	PL	48 11 052	052	835	5329	11319	83H/06	13	49	017015	49	421	
Chrenek Estates	52 23 W4	PL	48 11 052	052	835	5329	11319	83H/06	13	84	017015	84	421	
Cinnamon Ridge Estates	50 20 W4	PL	48 10 016	016		5320	11250	83H/07		26	020260	26	562	
Claireridge Estates	51 22 W4	PL	48 11 052	052	835	5324	11312	83H/06	13	35	020270	35	620	
Clairmont	72 6 W6	PL	48 19 006	006		5516	11847	83M		443	016132	443	823	
Clairmont Trailer Court	72 6 W6	PL	48 19 006	006		5516	11847	83M		374	016132	374	823	
Clandonald	53 5 W4	PL	48 10 036	036		5334	11043	73E/10		165	019278	165	165	
Clareholm		T	48 03 022	018		5021	11335	821/04		3,382				
Clareholm Airport	12 27 W4	PL	48 03 018	018		5021	11348	821/04		13	002051	13	294	
Clarkdale Meadows	53 23 W4	PL	48 11 052	052	835	5331	11316	83H/11	13	189	017014	189	956	
Clear Hills 152C		R	48 17 825	062		5631	11847	84D		9				
Cleardale	85 10 W6	PL	48 17 062	062		5630	11907	84D		13	016415	13	668	
Clearview Acres	58 23 W4	PL	48 11 059	059	835	5359	11330	83H/14	13	52	017406	52	397	
Clearwater Estates	53 1 W5	PL	48 11 034	034	835	5334	11405	83G/09	13	73	021138	73	73	
Clearwater No. 99		MD	48 09 002	002		5271	11441	83B		9,848				
Clearwater 175		R	48 16 823	030	860	5631	11101	74 SW		3				
Clive		VL	48 08 032	022		5221	11327	83A/06		356				
Cloverlawn Estates	48 23 W4	PL	48 11 012	012	835	5381	11315	83H/03	13	30	020228	30	478	
Cloverlea	52 21 W4	PL	48 11 052	052	835	5328	11304	83H/06	13	45	017023	45	427	
Cluny		VL	48 05 014	012		5051	11252	821/15		95				
Clyde		VL	48 13 032	028		5491	11338	831/04		446				
Coaldale		T	48 02 019	011		4941	11236	82H/10		4,796				
Coalhurst		VL	48 02 013	011		4941	11256	82H/10		1,252				
Cochrane		T	48 06 019	014	825	5111	11429	820/01		4,190				
Cochrane Lake Subdivision	26 4 W5	PL	48 06 014	014	825	5115	11429	820/01	13	118	002481	118	118	

&lt; - In - Dans.

= - See - Voir.

† - Incompletely enumerated Indian reserve or Indian settlement (see Special Notes). - Réserve indienne ou établissement indien partiellement dénombré (voir Notes spéciales).

Table 1. Census Subdivisions and Unincorporated Places - Population and Geographic Location, 1986

Tableau 1. Subdivisions de recensement et localités non constituées - Population et localisation géographique, 1986

Alphabetical Listing - Liste alphabétique

Province : Alberta

Place Name Nom de localité	T.R.M.	Type Genre	SGC Codes CGT				LAT.	LONG.	NTS SNRC	G86	1986 Pop.	EA SD	Population				
			PROV	CD	CSD	CCS							CMA/CA	1986 Pop.	EA SD	Part	Total
				DR	SDR	SRU							RMR/AR				
Cold Lake		T	48	12	006	004	5421	11011	73L/08		3,195						
Cold Lake 149 ¶		R	48	12	810	004	5411	11015	73L/08								
Cold Lake 149A ¶		R	48	12	813	004	5421	11009	73L/08								
Cold Lake 149B ¶		R	48	12	815	004	5431	11016	73L/09								
Cole Anne Heights	53 1 W5	PL	48	11	034	034	835	5333	11408	83G/09	13	43	021145	43	520		
Colinton	65 22 W4	PL	48	13	044	044		5437	11315	83I/11		147	001225	147	147		
College Heights	40 26 W4	PL	48	08	022	022		5229	11345	83A/05		404	020026	404	404		
College Park	38 27 W4	PL	48	08	001	001		5217	11346	83A/05		49	018226	49	49		
Collingwood Cove	51 21 W4	PL	48	11	052	052	835	5327	11301	83H/06	13	205	017036	205	205		
Colonel Younger Estates	52 22 W4	PL	48	11	052	052	835	5333	11312	83H/11	13	68	017012	68	400		
Colonial Estates	52 21 W4	PL	48	11	052	052	835	5328	11304	83H/06	13	47	017023	47	427		
Colpitts Ranch Subdivision	24 2 W5	PL	48	06	014	014	825	5121	11414	82D/01	13	31	002473	31	349		
Compeer	33 1 W4	PL	48	04	020	020		5152	11008	72M/16		44	008021	44	256		
Condor	39 4 W5	PL	48	09	002	002		5224	11432	83B		95	018454	95	459		
Conklin	76 7 W4	PL	48	16	030	030	860	5538	11105	73M		138	001128	138	138		
Consort		VL	48	04	022	020		5201	11047	73D/02		674					
Cooking Lake	51 22 W4	PL	48	11	052	052	835	5325	11307	83H/06	13	207	020279	207	207		
Coop Trailer Park	50 6 W4	PL	48	10	036	036		5318	11051	73E/07		19	019152	19	409		
Coronation		T	48	07	012	011		5261	11127	73D/03		1,310					
Corsair Cove Subdivision	55 3 W5	PL	48	13	001	001		5346	11422	83G/16		21	021258	21	449		
Cottage Lake Heights	52 2 W5	PL	48	11	034	034	835	5332	11413	83G/09	13	105	021134	105	643		
Cottonwood Subdivision	49 8 W5	PL	48	11	034	034	835	5314	11506	83G/03	13	53	021173	53	537		
Country Club Estates	52 23 W4	PL	48	11	052	052	835	5331	11316	83H/11	13	90	017014	90	956		
Country Lane Estates	53 1 W5	PL	48	11	034	034	835	5336	11404	83G/09	13	35	021102	35	460		
Country Style Trailer Court	49 7 W5	PL	48	11	034	034	835	5313	11500	83G/03	13	317	021174	317	884		
Coutts		VL	48	02	002	001		4901	11158	72E/04		359					
Cowley		VL	48	03	016	011		4931	11404	82G/09		290					
Craigavon	52 23 W4	PL	48	11	052	052	835	5331	11316	83H/11	13	11	017014	11	956		
Craigmyle	31 16 W4	PL	48	05	031	031		5146	11214	82P/16		82	008102	82	259		
Cranston Place	54 21 W4	PL	48	11	052	052	835	5342	11302	83H/11	13	19	017159	19	211		
Cremona		VL	48	06	031	028		5131	11429	82D/09		355					
Crestview Heights	54 25 W4	PL	48	11	059	059	835	5341	11334	83H/12	13	66	017292	66	296		
Croftland	54 21 W4	PL	48	11	052	052	835	5339	11301	83H/11	13	51	017158	51	515		
Crossfield		T	48	06	026	014	825	5121	11402	82D/08		1,402					
Crowsnest Pass		T	48	15	007	003		4931	11430	82G/10		6,912					
Croxford Estates	27 29 W4	PL	48	06	014	014	825	5121	11358	82P/05	13	32	002379	32	368		
Crystal Springs		SV	48	11	006	001		5251	11401	83B/16		26					
Cynthia	50 10 W5	PL	48	11	034	034	835	5314	11514	83G/03	13	81	021153	81	294		
Cypress No. 1		MD	48	01	003	003	805	5015	11110	72L/03		4,795					
Czar		VL	48	07	004	001		5221	11050	73D/07		178					
Dalemead	22 27 W4	PL	48	06	014	014	825	5052	11338	82I/13	13	38	002440	38	189		
Dalroy	25 27 W2	PL	48	06	014	014	825	5151	11342	82P/04	13	12	002313	12	591		
Dapp	62 27 W4	PL	48	13	028	028		5421	11355	83I/05		30	017526	30	30		
Darbyson Estates	55 3 W5	PL	48	13	001	001		5346	11422	83G/16		13	021258	13	449		
Dartmoor Meadow	53 1 W5	PL	48	11	034	034	835	5335	11406	83G/09	13	65	021133	65	571		
Desmarinas Estates	52 22 W4	PL	48	11	052	052	835	5328	11307	83H/06	13	61	017002	61	532		
Dawn Valley	53 1 W5	PL	48	11	034	034	835	5337	11401	83G/09	13	125	021140	125	125		
Daysland		T	48	07	039	031		5251	11216	83A/16		678					
De Winton	21 1 W5	PL	48	06	001	001		5047	11404	82J/16		57	002438	57	495		
Deedwood	89 22 W5	PL	48	17	076	076		5644	11728	84C		24	016458	24	213		
Debolt	72 1 W6	PL	48	18	015	015		5513	11801	83M		106	016082	106	106		
Deer Horn Estates	54 21 W4	PL	48	11	052	052	835	5339	11301	83H/11	13	30	017158	30	515		
Deer Park	51 26 W4	PL	48	11	034	034	835	5326	11347	83H/05	13	59	021006	59	437		
Deer Park No.2 Subdivision	51 27 W4	PL	48	11	034	034	835	5325	11353	83H/05	13	93	021014	93	420		
Deer Park No.3 Subdivision	51 27 W4	PL	48	11	034	034	835	5325	11353	83H/05	13	22	021014	22	420		
Del Bonita	1 21 W4	PL	48	03	001	001		4921	11241	82H/02		23	015114	23	440		
Del-Rich Meadows	25 28 W4	PL	48	06	014	014	825	5110	11349	82P/04	13	48	002314	48	754		
Delburne		VL	48	08	004	001		5211	11314	83A/03		577					
Delia		VL	48	05	034	031		5131	11222	82P/09		208					
Delta Estates	52 27 W4	PL	48	11	034	034	835	5329	11352	83H/05	13	24	021020	24	139		
Derwent		VL	48	10	049	048		5331	11058	73E/10		149					
Desmerais	80 25 W4	PL	48	17	025	025		5557	11348	83P		230	001294	230	230		
Deville	51 20 W4	PL	48	11	052	052	835	5327	11255	83H/07	13	12	019118	12	360		
Devon		T	48	11	018	012	835	5321	11343	83H/05		3,691					
Devon Ridge Estates	51 26 W4	PL	48	11	034	034	835	5323	11343	83H/05	13	52	021004	52	595		
Devonshire Meadows	51 26 W4	PL	48	11	034	034	835	5323	11350	83H/05	13	133	021045	133	133		
Dewberry		VL	48	10	046	036		5331	11032	73E/10		214					
Diamond City	10 21 W4	PL	48	02	011	011		4948	11250	82H/15		102	014235	102	102		
Dickson	35 3 W5	PL	48	08	001	001		5231	11418	83B/01		82	018423	82	83		

< - In - Dans.

= - See - Voir.

¶ - Incompletely enumerated Indian reserve or Indian settlement (see Special Notes). - Réserve indienne ou établissement indien partiellement dénombré (voir Notes spéciales).

Table 1. Census Subdivisions and Unincorporated Places - Population and Geographic Location, 1986

Tableau 1. Subdivisions de recensement et localités non constituées - Population et localisation géographique, 1986

Alphabetical Listing - Liste alphabétique

Province : Alberta

Place Name Nom de localité	T.R.M.	Type Genre	SGC Codes CGT					LAT.	LONG.	NTS - SNRC	G86	1986 Pop.	EA - SD	Population	
			PROV	CD - DR	CSD - SDR	CCS - SRU	CMA/CA - RMR/AR							Part	Total
Didsbury		T	48	06	032	028		5141	11409	820/09		3,184			
Dixon Crescent	52 21 W4	PL	48	11	052	052	835	5327	11301	83H/06	13	24	017001	24	350
Dixon Place	52 21 W4	PL	48	11	052	052	835	5328	11304	83H/06	13	81	017023	81	427
Dixonville	87 24 W5	PL	48	17	076	076		5632	11740	84C		90	016478	90	90
Dog Head	112 7 W4	PL	48	16	030	030	860	5843	11109	74 NW		90	001455	90	1017
Donalda		VL	48	07	029	019		5231	11234	83A/10		249			
Donaldson Park	51 22 W4	PL	48	11	052	052	835	5324	11312	83H/06	13	61	020270	61	620
Donnelly		VL	48	19	044	041		5541	11706	83N		405			
Dorothy	27 17 W4	PL	48	04	004	004		5117	11155	72M/05		13	008052	13	291
Double You Ranch	51 26 W4	PL	48	11	034	034	835	5325	11344	83H/05	13	16	021005	16	430
Dover Estates	55 27 W4	PL	48	11	059	059	835	5345	11356	83H/13	13	25	017275	25	390
Dowling Estates	53 21 W4	PL	48	11	052	052	835	5333	11306	83H/11	13	61	017006	61	272
Drayton Valley		T	48	11	031	034	835	5311	11458	83G/02		5,290			
Dream Hollow Estates	57 23 W4	PL	48	11	059	059	835	5357	11319	83H/14	13	28	017424	28	463
Dried Meat Lake	45 19 W4	PL	48	10	001	001		5250	11242	83A/15		48	008363	48	400
Drift Pile River 150		R	48	17	828	025		5521	11546	830		444			
Drumheller		C	48	05	029	024		5121	11243	82P/07		6,366			
Duchess		VL	48	02	036	031		5041	11155	72L/12		430			
Duffield	52 3 W5	PL	48	11	034	034	835	5327	11423	83G	13	72	021105	72	314
Duhamel	45 21 W4	PL	48	10	001	001		5255	11258	83A/15		28	008377	28	28
Duncan's 151A		R	48	19	826	071		5661	11752	84C		48			
Dunmore	12 5 W4	PL	48	01	003	003	805	4958	11035	72E/15		155	015025	155	155
Duverney	55 12 W4	PL	48	10	048	048		5345	11143	73E/12		34	019362	34	202
Eaglesham		VL	48	19	052	049		5541	11753	83N		197			
East Coulee	27 8 W4	PL	48	05	024	024		5120	11230	82P/08		180	002282	180	180
East Eighty Estates	53 2 W5	PL	48	11	034	034	835	5334	11421	83G/09	13	32	021136	32	455
Easton Acres	52 22 W4	PL	48	11	052	052	835	5331	11314	83H/11	13	15	017010	15	208
Ebeling Beach	40 28 W4	PL	48	08	022	022		5230	11355	83A/05		19	020105	19	514
Eckville		T	48	08	024	022		5221	11422	83B/08		853			
Edberg		VL	48	10	006	001		5241	11247	83A/15		124			
Edda Vista < Beau Vista North		PL	48	11	012	012									
Eden Park Estates	53 1 W5	PL	48	11	034	034	835	5333	11408	83G/09	13	86	021145	86	520
Eden Valley 216		R	48	06	803	001		5021	11428	82J/08		432			
Edgemont Ridge	51 27 W4	PL	48	11	034	034	835	5325	11353	83H/05	13	15	021014	15	420
Edgerton		VL	48	07	052	049		5241	11028	730/16		400			
Edgewood Acres	51 26 W4	PL	48	11	034	034	835	5323	11350	83H/05	13	78	021012	78	640
Edinburgh Park	52 3 W5	PL	48	11	034	034	835	5327	11423	83G	13	16	021105	16	314
Edmonton		C	48	11	061	061	835	5331	11331	83H/12		573,982			
Edmonton Beach		SV	48	11	046	034	835	5331	11408	83G/09		322			
Edson		T	48	14	024	003		5331	11626	83F		7,323			
Edward	59 16 W4	PL	48	12	022	022		5411	11218	831/01		2	019461	2	242
Egremont	58 22 W4	PL	48	13	036	036		5359	11312	83H/14		75	017458	75	299
El Greco Estates	52 19 W4	PL	48	10	016	016		5330	11237	83H/07		21	019115	21	230
Elbow River Estates	24 3 W5	PL	48	06	014	014	825	5111	11423	820/01	13	173	002474	173	343
Eldoes Trailer Park	71 5 W6	PL	48	19	006	006		5581	11844	83M		190	016104	190	585
Elinor Lake Subdivision	65 11 W4	PL	48	16	030	030	860	5438	11134	73L/12		28	001112	28	444
Elizabeth	60 1 W4	PL	48	16	030	030	860	5412	11005	73L/01		377	001020	377	377
Elk Point		T	48	12	016	014		5351	11054	73E/15		1,318			
Elkland Estates	53 21 W4	PL	48	11	052	052	835	5336	11302	83H/11	13	21	017154	21	385
Elkwater	8 3 W4	PL	48	01	003	003	805	4939	11010	72E/09		67	015003	67	314
Ellscoff	64 20 W4	PL	48	13	044	044		5430	11254	831/10		13	001175	13	13
Elnora		VL	48	08	002	001		5151	11312	82P/14		245			
Empress		VL	48	04	006	004		5051	11001	72L/16		229			
Enchant	14 18 W4	PL	48	02	021	021		5016	11219	821/08		94	015214	94	315
Endiang	34 16 W4	PL	48	07	019	019		5157	11209	82P/16		31	008123	31	31
Enilda	74 16 W5	PL	48	17	025	025		5525	11619	83N		128	001324	128	128
Ensign	17 25 W4	PL	48	05	001	001		5028	11324	821/06		33	002026	33	237
Entrance	51 26 W5	PL	48	14	003	003		5324	11721	83F		79	021214	79	340
Entwistle		VL	48	11	036	034	835	5331	11459	83G/10		478			
Erin Estates	54 27 W4	PL	48	11	034	034	835	5338	11356	83H/12	13	99	017610	99	99
Erith Tie	51 19 W5	PL	48	14	003	003		5326	11657	83F		21	021215	21	111
Ermieskin 138 ¶		R	48	11	801	001		5251	11329	83A/14		...			
Erskine	39 20 W4	PL	48	07	019	019		5219	11253	83A/07		314	008321	262	262
Erskine	39 21 W4	PL	48	07	019	019		...	...	...		...	008322	52	52
Etzikom	6 9 W4	PL	48	01	008	008		4934	11110	72E/11		68	015052	68	228
Eureka Beach	53 5 W5	PL	48	11	034	034	835	5335	11435	83G/10	13	8	021107	8	484
Evansburg		VL	48	14	002	003		5331	11501	83G		750			
Executive Estates	52 23 W4	PL	48	11	052	052	835	5331	11316	83H/11	13	67	017014	67	956
Exelsior Park	52 1 W5	PL	48	11	034	034	835	5328	11406	83G	13	78	021018	78	394

&lt; - In - Dans.

= - See - Voir.

¶ - Incompletely enumerated Indian reserve or Indian settlement (see Special Notes). - Réserve indienne ou établissement indien partiellement dénombré (voir Notes spéciales).

Table 1. Census Subdivisions and Unincorporated Places - Population and Geographic Location, 1986

Tableau 1. Subdivisions de recensement et localités non constituées - Population et localisation géographique, 1986

Alphabetical Listing - Liste alphabétique

Province : Alberta

Place Name - Nom de localité	T.R.M.	Type - Genre	SGC Codes CGT					LAT.	LONG.	NTS - SNRC	G&E	1986 Pop.	EA - SD	Population	
			PROV	CD	CSD	CCS	CMA/CA							Part	Total
				DR	SDR	SRU	RMR/AR								
Exshaw	24 9 W5	PL	48	15	017	017		5151	11508	820/03		348	002504	19	54
Exshaw	24 9 W5	PL	48	15	017	017		...	...	...		...	002505	329	329
Fabyan	45 7 W4	PL	48	07	049	049		5253	11104	73D/14		98	019008	98	531
Fairhaven East Subdivision	54 26 W4	PL	48	11	059	059	835	5337	11344	83H/12	13	89	017269	89	532
Fairhaven West Subdivision	54 26 W4	PL	48	11	059	059	835	5337	11344	83H/12	13	36	017269	36	532
Fairview		T	48	19	068	066		5641	11823	84D		2,998			
Fairview Heights	47 24 W4	PL	48	11	001	001		5341	11327	83H/03		79	020352	79	829
Fairview No. 135		MD	48	19	066	066		5621	11823	84D		1,903			
Fairview Subdivision	8 21 W4	PL	48	02	011	011		4941	11244	82H/10		137	014009	137	354
Fairway Meadows	49 7 W5	PL	48	11	034	034	835	5313	11500	83G/03	13	40	021174	40	884
Faiher		T	48	19	046	041		5541	11712	83N		1,178			
Fallis	53 5 W5	PL	48	11	034	034	835	5335	11435	83G/10	13	37	021107	37	484
Falun	46 27 W4	PL	48	11	001	001		5257	11350	83A/13		34	020158	34	396
Farrrell Properties	52 21 W4	PL	48	11	052	052	835	5330	11301	83H/06	13	121	017574	121	121
Faust	73 11 W5	PL	48	17	025	025		5519	11538	830		344	001262	344	344
Fawcett	64 1 W5	PL	48	13	028	028		5432	11405	83J/09		123	017528	123	123
Federal	36 11 W4	PL	48	07	011	011		5201	11117	72M/14		26	008201	26	284
Ferintosh		VL	48	10	004	001		5241	11258	83A/15		125			
Fern Valley Trailer Park	55 3 W5	PL	48	13	001	001		5346	11422	83G/16		11	021258	11	449
Fernwood Estates	53 27 W4	PL	48	11	034	034	835	5335	11355	83H/12	13	90	017267	90	599
Ferrier Acres Trailer Court	39 8 W5	PL	48	09	002	002		5222	11505	83B		97	018123	97	97
Fitzgerald	125 10 W4	PL	48	16	030	030	860	5952	11136	74 NW		15	001502	15	15
Flagstaff County No. 29		CM	48	07	031	031		5231	11146	73D/12		4,406			
Fiatbush	66 1 W5	PL	48	17	025	025		5441	11410	83J/09		36	001288	36	36
Fleet	37 13 W4	PL	48	07	011	011		5212	11147	73D/04		39	008206	39	368
Fleming	38 27 W4	PL	48	08	001	001		5216	11352	83A/05		22	018358	22	247
Fleming Park	51 26 W4	PL	48	11	034	034	835	5327	11343	83H/05	13	117	021041	117	117
Flying Shot	71 6 W6	PL	48	19	006	006		5581	11851	83M		94	016137	94	94
Foothills No. 31		MD	48	06	001	001		5047	11422	82J/16		9,398			
Footner Lake	111 19 W5	PL	48	17	095	095		5830	11727	84K		58	016504	58	66
Foremost		VL	48	01	009	008		4921	11127	72E/06		595			
Forest Heights	51 26 W4	PL	48	11	034	034	835	5323	11350	83H/05	13	54	021012	54	640
Forest Hills Country Estates	51 23 W4	PL	48	11	052	052	835	5324	11316	83H/06	13	86	020281	86	157
Forest West	54 3 W5	PL	48	13	001	001		5338	11423	83G/09		48	021121	48	767
Forestburg		VL	48	07	036	031		5231	11204	83A/09		924			
Forshee	41 1 W5	PL	48	08	022	022		5232	11410	83B/09		15	020106	15	351
Fort Assiniboine		VL	48	13	026	029		5421	11446	83J		214			
Fort Augustus	55 22 W4	PL	48	11	059	059	835	5345	11313	83H/11	13	56	017171	56	269
Fort Chipewyan	112 7 W4	PL	48	16	030	030	860	5843	11109	74 NW		922	001455	922	1017
Fort Kent	61 5 W4	PL	48	12	004	004		5419	11036	73L/07		202	001026	118	118
Fort Kent	61 4 W4	PL	48	12	004	004		...	...	...		...	001029	84	84
Fort MacLeod		T	48	03	019	018		4941	11324	82H/11		3,123			
Fort McKay	94 11 W4	PL	48	16	030	030	860	5711	11138	74 SW		250	001467	250	250
Fort McMurray		C	48	16	048	030	860	5641	11127	74 SW		34,949			
Fort Saskatchewan		C	48	11	056	052	835	5341	11315	83H/11		11,983			
Fort Vermilion	108 12 W5	PL	48	17	095	095		5823	11601	84K		823	016510	823	823
Fort Vermilion Settlement	108 12 W5	PL	48	17	095	095		5822	11603	84K		38	016511	38	382
Forty Mile County No. 8		CM	48	01	008	008		4915	11107	72E/03		3,335			
Fox Creek		T	48	18	002	015		5421	11648	83K		2,068			
Fox Lake 162		R	48	17	835	095		5821	11432	84J		811			
Freeman 150B		R	48	17	836	025		5531	11609	83N		27			
Freemore Estates		PL	48	11	059	059	835	5357	11319	83H/14	13	17	017424	17	463
Gadsby		VL	48	07	022	019		5211	11221	83A/08		35			
Gainford	53 6 W5	PL	48	11	034	034	835	5335	11447	83G/10	13	93	021144	93	93
Galehead		VL	48	07	034	031		5231	11156	73D/12		190			
Galloway Park Subdivision	54 22 W4	PL	48	11	052	052	835	5339	11312	83H/11	13	113	017192	113	113
Garden Estates	52 22 W4	PL	48	11	052	052	835	5331	11305	83H/11	13	94	017003	94	359
Garden Grove Estates	52 27 W4	PL	48	11	034	034	835	5329	11357	83H/05	13	295	021047	295	295
Garden Heights	24 28 W4	PL	48	06	014	014	825	5191	11358	82P/04	13	30	002429	30	354
Garden Heights	52 22 W4	PL	48	11	052	052	835	5331	11307	83H/11	13	103	017040	103	103
Gardner's Cove	52 4 W5	PL	48	11	034	034	835	5324	11430	83G	13	5	021109	5	199
Gateway Estates	50 23 W4	PL	48	11	012	012	835	5321	11316	83H/06	13	57	020265	57	1123
Gem	23 16 W4	PL	48	02	031	031		5058	11211	821/16		10	015363	10	370
Genesee Park	52 2 W5	PL	48	11	034	034	835	5329	11413	83G	13	17	021104	17	515
Georgian Estates	25 28 W4	PL	48	06	014	014	825	5110	11349	82P/04	13	29	002314	29	754
Ghost Dam	26 6 W5	PL	48	06	014	014	825	5115	11442	820/07	13	14	002458	14	28
Ghost Lake		SV	48	15	027	017		5111	11446	820/02		28			
Gibbons		T	48	11	064	059	835	5341	11320	83H/14		2,335			
Gift Lake	79 12 W5	PL	48	17	025	025		5621	11553	84B		419	001312	419	419

&lt; - In - Dans.

= - See - Voir.

% - Incompletely enumerated Indian reserve or Indian settlement (see Special Notes). - Réserve indienne ou établissement indien partiellement dénombré (voir Notes spéciales).

Table 1. Census Subdivisions and Unincorporated Places - Population and Geographic Location, 1986

Tableau 1. Subdivisions de recensement et localités non constituées - Population et localisation géographique, 1986

Alphabetical Listing - Liste alphabétique

Province : Alberta

Place Name Nom de localité	T.R.M.	Type Genre	SGC Codes CGT				LAT.	LONG.	NTS SNRC	G86	1986 Pop.	EA SD	Population		
			PROV DR	CD SDR	CSD SRU	CCS RMR/AR							CMA/CA RMR/AR	Part	Total
Girouxville		VL	48	19	048	041	5541	11720	83N		367				
Gleichen		T	48	05	016	012	5051	11303	82I/14		327				
Glen On The Lake	56 9 W4	PL	48	12	014	014	5350	11116	73E/14		20	019310	20	462	
Glendon		VL	48	12	012	004	5411	11109	73L/06		480				
Glenevis	55 4 W5	PL	48	13	001	001	5348	11431	83G		47	021261	47	264	
Glenview	54 24 W4	PL	48	11	059	059	835	5342	11329	83H/11	13	20	017251	20	264
Glenwood		VL	48	03	006	001	4921	11331	82H/05		304				
Glenwood Estates	51 26 W4	PL	48	11	034	034	835	5325	11344	83H/05	13	40	021005	40	430
Glenwood Park Estates	51 23 W4	PL	48	11	052	052	835	5324	11319	83H/06	13	55	020271	55	364
Glory Hills Development	54 27 W4	PL	48	11	059	059	835	5341	11358	83H/12	13	152	017607	152	152
Glory Hills Estates	53 1 W5	PL	48	11	034	034	835	5333	11358	83H/12	13	42	021078	42	105
Golden Acres	51 27 W4	PL	48	11	034	034	835	5325	11353	83H/05	13	86	021014	86	420
Golden Days		SV	48	11	023	012	835	5331	11403	83G/01		65			
Golden Glen Estates	54 3 W5	PL	48	13	001	001	5338	11423	83G/09		214	021121	214	767	
Goodfare	72 12 W6	PL	48	19	006	006	5514	11944	83M		11	016206	11	291	
Goose Lake	61 8 W5	PL	48	13	029	029	5419	11519	83J		11	021357	11	253	
Goudreau	50 23 W4	PL	48	11	012	012	835	5321	11316	83H/06	13	27	020265	27	1123
Graham Heights	52 23 W4	PL	48	11	052	052	835	5331	11316	83H/11	13	64	017014	64	956
Grand Centre		T	48	12	008	004	5421	11013	73L/08		3,655				
Grande Cache		T	48	18	005	015	5351	11908	83E		3,646				
Grande Cache Lake	57 7 W6	PL	48	18	015	015	5356	11832	83E		49	021463	49	151	
Grande Prairie		C	48	19	012	006	850	5511	11847	83M		26,471			
Grande Prairie County No. 1		CM	48	19	006	006	5516	11847	83M		12,042				
Grandmuir Estates	54 27 W4	PL	48	11	034	034	835	5338	11357	83H/12	13	102	017611	102	102
Grandview		SV	48	11	004	001	5301	11404	83B/16		55				
Grandview Heights	55 24 W4	PL	48	11	059	059	835	5346	11327	83H/14	13	83	017173	83	284
Grandview Heights	47 24 W4	PL	48	11	001	001	5341	11327	83H/03		48	020352	48	829	
Granum		T	48	03	021	018	4951	11330	82H/13		352				
Grassland	67 18 W4	PL	48	13	044	044	5449	11241	83I/15		66	001177	66	66	
Grassy Lake		VL	48	02	024	021	4951	11142	72E/13		235				
Green Acres	54 25 W4	PL	48	11	059	059	835	5341	11336	83H/12	13	60	017255	60	310
Green Acres	50 24 W4	PL	48	11	012	012	835	5320	11327	83H/06	13	82	020303	82	793
Green Acres Estates	52 27 W4	PL	48	11	034	034	835	5330	11356	83H/05	13	134	021048	134	134
Green Court	58 9 W5	PL	48	13	001	001	5421	11515	83J		45	021352	45	260	
Green Ridge Park	38 28 W4	PL	48	08	001	001	5217	11356	83A/05		93	018376	93	93	
Green Valley Place	26 4 W5	PL	48	06	014	014	825	5115	11427	82O/01	13	37	002476	37	272
Greenbrae	52 22 W4	PL	48	11	052	052	835	5333	11308	83H/11	13	112	017024	112	259
Greendale Subdivision	57 3 W5	PL	48	13	018	018	5359	11421	83G/16		23	021281	23	328	
Greenfield Acres	53 1 W5	PL	48	11	034	034	835	5335	11406	83G/09	13	36	021133	36	571
Greenhaven	52 22 W4	PL	48	11	052	052	835	5331	11305	83H/11	13	26	017003	26	359
Greenshields	44 6 W4	PL	48	07	049	049	5247	11044	73D/15		55	019005	55	601	
Greenwood Estates	52 22 W4	PL	48	11	052	052	835	5329	11313	83H/06	13	120	017556	120	120
Grégoire Lake 176		R	48	16	821	030	860	5621	11109	74 SW		16			
Grégoire Lake 176A		R	48	16	822	030	860	5621	11111	74 SW		83			
Grimshaw		T	48	19	074	071	5611	11737	84C		2,579				
Grouard Mission	75 14 W5	PL	48	17	025	025	5533	11609	83N		352	001325	352	352	
Grouse Meadows	50 20 W4	PL	48	10	001	001	5314	11252	83H/02		31	020257	31	233	
Grove Acres	52 27 W4	PL	48	11	034	034	835	5331	11356	83H/12	13	71	021019	71	462
Gull Lake		SV	48	08	028	022	5221	11356	83A/05		102				
Gunn	55 3 W5	PL	48	13	001	001	5346	11422	83G/16		144	021258	144	449	
Gunnmanor	54 21 W4	PL	48	11	052	052	835	5339	11301	83H/11	13	71	017158	71	515
Guy	75 21 W5	PL	48	19	041	041	5530	11706	83N		54	016011	37	176	
Guy	76 21 W5	PL	48	19	041	041	5530	11706	83N		54	016014	17	182	
Gwynne	46 23 W4	PL	48	11	001	001	5259	11312	83A/14		118	020225	118	118	
Hacienda Estates	53 28 W4	PL	48	11	034	034	835	5334	11359	83H/12	13	28	021051	28	251
Hairy Hill		VL	48	10	054	048	5341	11159	73E/13		73				
Half Moon Bay		SV	48	08	025	022	5221	11410	83B/08		43				
Half Moon Estates	52 21 W4	PL	48	11	052	052	835	5327	11305	83H/06	13	103	017037	103	103
Half Moon Lake	52 21 W4	PL	48	11	052	052	835	5328	11304	83H/06	13	100	017023	100	427
Halkirk		VL	48	07	016	011	5211	11209	83A/08		143				
Hanna		T	48	04	011	004	5131	11155	72M/12		3,017				
Hanson Estates	51 22 W4	PL	48	11	052	052	835	5324	11312	83H/06	13	29	020270	29	620
Hanson Subdivision	54 27 W4	PL	48	11	059	059	835	5340	11353	83H/12	13	41	017270	41	245
Hansonville	53 8 W5	PL	48	14	003	003	5334	11504	83G		25	021168	25	435	
Happy Acres	52 27 W4	PL	48	11	034	034	835	5331	11356	83H/12	13	49	021019	49	462
Harder Acres	51 26 W4	PL	48	11	034	034	835	5326	11347	83H/05	13	31	021006	31	437
Hardisty		T	48	07	048	031	5241	11118	73D/11		642				
Harmattan	32 4 W5	PL	48	06	028	028	5146	11425	82O/16		31	018153	31	376	
Harris Acres	53 26 W4	PL	48	11	034	034	835	5335	11355	83H/12	13	59	017267	59	599

&lt; - In - Dans.

= - See - Voir.

\* - Incompletely enumerated Indian reserve or Indian settlement (see Special Notes). - Réserve indienne ou établissement indien partiellement dénombré (voir Notes spéciales).

Table 1. Census Subdivisions and Unincorporated Places - Population and Geographic Location, 1986

Tableau 1. Subdivisions de recensement et localités non constituées - Population et localisation géographique, 1986

Alphabetical Listing - Liste alphabétique

Province : Alberta

Place Name - Nom de localité	T.R.M.	Type - Genre	SGC Codes CGT					LAT.	LONG.	NTS - SNRC	G86	1986 Pop.	EA - SD	Population			
			PROV	CD DR	CSD SDR	CCS SRU	CMA/CA RMR/AR							1986 Pop.	EA - SD	Part	Total
Hertell	19 2 W5	PL	48	06	001	001		5037	11410	82J/09		17	002111	17	300		
Hervie Heights	25 10 W5	PL	48	15	017	017		5171	11523	82O/03		178	002531	178	178		
Hastings Lake	51 20 W4	PL	48	11	052	052	835	5327	11255	83H/07	13	36	019118	36	360		
Hay Lake 209		R	48	17	845	095		5841	11844	84L		783					
Hay Lakes		VL	48	10	014	001		5311	11303	83H/03		294					
Haynes	39 24 W4	PL	48	08	022	022		5219	11323	83A/06		27	020024	27	27		
Heys	13 14 W4	PL	48	02	021	021		5061	11148	72L/04		118	015210	118	294		
Heyter	39 1 W4	PL	48	07	001	001		5221	11007	73D/08		61	008156	61	393		
Heert Lake 167 ¶		R	48	16	820	030	860	5521	11133	73M							
Heatherlea	52 2 W5	PL	48	11	034	034	835	5332	11413	83G/09	13	73	021134	73	643		
Heinsburg	55 4 W4	PL	48	12	014	014		5348	11026	73E/16		59	019273	59	176		
Heisler		VL	48	07	038	031		5241	11213	83A/09		213					
Helenslea Estates	53 26 W4	PL	48	11	034	034	835	5333	11346	83H/12	13	59	021009	59	269		
Herder	38 26 W4	PL	48	08	001	001		5216	11343	83A/05		74	018225	74	74		
Heritage Hills	52 23 W4	PL	48	11	052	052	835	5331	11316	83H/11	13	125	017014	125	956		
Heritage Woods Subdivision	24 2 W5	PL	48	06	014	014	825	5131	11414	82O/01	13	106	002480	106	106		
Herrinton	19 25 W4	PL	48	05	001	001		5040	11326	82I/11		10	002221	10	287		
Hesketh	29 22 W4	PL	48	05	041	041		5128	11259	82P/07		13	002285	13	13		
Hewitt Estates	56 23 W4	PL	48	11	059	059	835	5349	11324	83H/14	13	203	017195	203	203		
High Level		T	48	17	093	095		5831	11708	84K		3,004					
High Point Estates	24 28 W4	PL	48	06	014	014	825	5121	11347	82P/04	13	121	002330	121	121		
High Prairie		T	48	17	021	025		5521	11629	83N		2,817					
High Ridge Place	52 22 W4	PL	48	11	052	052	835	5332	11307	83H/11	13	128	017551	128	128		
High Ridge Properties	38 28 W4	PL	48	08	001	001		5218	11356	83A/05		88	018375	88	88		
High River		T	48	06	006	001		5031	11351	82I/12		5,096					
Highland Acres	53 3 W5	PL	48	11	034	034	835	5334	11425	83G/09	13	56	021106	56	328		
Highland Park Subdivision	55 3 W5	PL	48	13	001	001		5346	11422	83G/16		2	021258	2	449		
Highridge	58 1 W5	PL	48	13	018	018		5431	11407	83J/01		16	017415	16	296		
Highroad Estates	52 22 W4	PL	48	11	052	052	835	5330	11312	83H/11	13	25	017009	25	293		
Hilde	17 1 W4	PL	48	01	003	003	805	5029	11002	72L/08		65	015028	65	65		
Hilliard	54 17 W4	PL	48	10	058	058		5339	11228	83H/09		47	019408	47	219		
Hillsborough Estates	57 23 W4	PL	48	11	059	059	835	5357	11319	83H/14	13	13	017424	13	463		
Hillsdale	52 22 W4	PL	48	11	052	052	835	5330	11314	83H/11	13	128	017559	128	128		
Hillside Estates	57 9 W4	PL	48	12	014	014		5350	11116	73E/14		33	019310	33	462		
Hillside Estates	47 24 W4	PL	48	11	001	001		5341	11327	83H/03		17	020352	17	829		
Hillside Estates	53 1 W5	PL	48	11	034	034	835	5335	11406	83G/09	13	73	021133	73	571		
Hillside Park	51 22 W4	PL	48	11	052	052	835	5324	11308	83H/06	13	132	020269	132	455		
Hillspring		VL	48	03	008	001		4911	11337	82H/05		243					
Hilltop Estates	71 8 W6	PL	48	19	006	006		5541	11906	83M		104	016107	104	388		
Hillview Estates	52 1 W5	PL	48	11	034	034	835	5328	11406	83G	13	41	021018	41	394		
Hillview Estates	55 1 W5	PL	48	13	001	001		5344	11405	83G/09		28	021254	28	428		
Hines Creek		VL	48	17	064	062		5611	11836	84D		513					
Hinton		T	48	14	019	003		5321	11735	83F		8,629					
Hoadley	45 3 W5	PL	48	08	038	038		5247	11420	83B/16		9	020119	9	320		
Hobbama	44 24 W4	PL	48	08	038	038		5246	11332	83A/13		33	020059	33	351		
Hoffman Beach	54 5 W5	PL	48	13	001	001		5339	11438	83G/10		3	021122	3	269		
Holden		VL	48	10	021	016		5311	11214	83H/01		411					
Holland Subdivision	52 22 W4	PL	48	11	052	052	835	5331	11309	83H/11	13	128	017565	128	128		
Home Acres	54 4 W5	PL	48	13	001	001		5341	11432	83G/10		17	021137	17	395		
Horizon West	52 1 W5	PL	48	11	034	034	835	5333	11408	83G/09	13	55	021145	55	520		
Hornbeck	53 19 W5	PL	48	14	003	003		5339	11656	83F		36	021219	36	210		
Horse Lakes 152B		R	48	19	815	006		5521	11943	83M		161					
Horseshoe Bay		SV	48	12	020	014		5471	11122	73L/03		14					
Horton Place	53 22 W4	PL	48	11	052	052	835	5333	11308	83H/11	13	119	017552	119	119		
Hu Haven	55 22 W4	PL	48	11	059	059	835	5346	11312	83H/14	13	135	017194	135	135		
Huallen	71 9 W6	PL	48	19	006	006		5510	11917	83M		23	016202	23	504		
Hubble Lake Subdivision	53 1 W5	PL	48	11	034	034	835	5334	11405	83G/09	13	175	021139	175	175		
Hughenden		VL	48	07	006	001		5231	11058	73D/10		249					
Hulbert Crescent	52 23 W4	PL	48	11	052	052	835	5330	11320	83H/11	13	63	017031	63	86		
Hunter Heights	52 22 W4	PL	48	11	052	052	835	5331	11312	83H/11	13	70	017027	70	158		
Hunter Hill Estates	53 22 W4	PL	48	11	052	052	835	5335	11307	83H/11	13	168	017189	168	168		
Huntington Heights	51 27 W4	PL	48	11	034	034	835	5323	11350	83H/05	13	24	021012	24	640		
Hussar		VL	48	05	019	012		5121	11241	82P/02		167					
Huxley	34 23 W4	PL	48	05	041	041		5155	11314	82P/14		70	018030	70	70		
Hycrest Place	53 1 W5	PL	48	11	034	034	835	5336	11404	83G/09	13	106	021102	106	460		
Hyland Hills	52 21 W4	PL	48	11	052	052	835	5331	11305	83H/11	13	69	017003	69	359		
Hylo	66 15 W4	PL	48	16	030	030	860	5441	11210	83I/09		34	001117	34	560		
Hythe		VL	48	19	008	006		5521	11933	83M		673					
Iddesleigh	20 10 W4	PL	48	04	004	004		5047	11055	72L/15		22	015355	22	380		

&lt; - In - Dans.

= - See - Voir.

¶ - Incompletely enumerated Indian reserve or Indian settlement (see Special Notes). - Réserve indienne ou établissement indien partiellement dénombré (voir Notes spéciales).

Table 1. Census Subdivisions and Unincorporated Places - Population and Geographic Location, 1986

Tableau 1. Subdivisions de recensement et localités non constituées - Population et localisation géographique, 1986

Alphabetical Listing - Liste alphabétique

Province : Alberta

Place Name - Nom de localité	T.R.M.	Type - Genre	SGC Codes CGT				LAT.	LONG.	NTS - SNRC	G85	1986 Pop.	EA - SD	Population	
			PROV	CD - DR	CSD - SDR	CCS - SRU							CMA/CA - RMR/AR	Part
Idle Hours	57 2 W5	PL	48	13	018	018	5358	11413	83G/16		15	021280	15	446
Imperial Mills	69 12 W4	PL	48	16	030	030	5551	11149	73M		29	001119	29	421
Improvement District No. 4		ID	48	15	001	001	4981	11355	82H/04		150			
Improvement District No. 5		ID	48	15	013	013	5038	11440	82J/10		282			
Improvement District No. 6		ID	48	15	003	003	5041	11421	82J/01		128			
Improvement District No. 7		ID	48	05	024	024	5128	11247	82P/07		1,145			
Improvement District No. 8		ID	48	15	017	017	5141	11510	82O/03		1,106			
Improvement District No. 9		ID	48	15	032	032	5111	11534	82O/04		6,063			
Improvement District No. 12		ID	48	15	037	037	5252	11806	83D		3,927			
Improvement District No. 13		ID	48	10	068	058	5341	11249	83H/10		29			
Improvement District No. 14		ID	48	14	003	003	5344	11623	83F		8,230			
Improvement District No. 15		ID	48	13	029	029	5461	11535	83J		2,854			
Improvement District No. 16		ID	48	18	015	015	5521	11852	83M		5,332			
Improvement District No. 17		ID	48	17	025	025	5559	11353	83P		12,534			
Improvement District No. 18 (Part)		ID	48	16	030	030	5843	11109	74 NW		10,498			
Improvement District No. 18 (Part)		ID	48	12	031	004	...	...	...		...			
Improvement District No. 19		ID	48	19	049	049	5535	11823	83M		1,620			
Improvement District No. 20		ID	48	19	059	059	5551	11914	83M		2,922			
Improvement District No. 21		ID	48	17	062	062	5630	11907	84D		2,992			
Improvement District No. 22		ID	48	17	076	076	5618	11719	84C		4,451			
Improvement District No. 23		ID	48	17	095	095	5821	11647	84K		6,942			
Improvement District No. 24		ID	48	16	051	051	5842	11353	84 NE		282			
Indian Cabins	125 18 W5	PL	48	17	095	095	5923	11607	84 NW		17	016513	17	17
Indian Lake Meadows	51 7 W4	PL	48	10	036	036	5318	11051	73E/07		21	019152	21	409
Indus	22 28 W4	PL	48	06	014	014	825	5053	11351 82I/13	13	25	002401	25	327
Innisfail		T	48	08	008	001	5211	11358	83A/04		5,535			
Innisfree		VL	48	10	031	026	5321	11132	73E/05		219			
Ireland Subdivision	52 22 W4	PL	48	11	052	052	835	5328	11307 83H/06	13	34	017002	34	532
Irma		VL	48	07	056	049	5251	11114	73D/14		484			
Iron Springs	11 20 W4	PL	48	02	011	011	4956	11241	82H/15		67	014234	67	67
Irricana		VL	48	06	022	014	825	5111	11336 82P/05		669			
Irvine		T	48	01	004	003	805	4951	11016 72E/16		301			
Island Lake		SV	48	13	049	044	5451	11333	83I/13		89			
Island Lake South		SV	48	13	051	044	5451	11332	83I/13		41			
Islay	51 4 W4	PL	48	10	036	036	5324	11032	73E/07		255	019277	255	255
Islet Lake Estates	51 19 W4	PL	48	10	016	016	5324	11247	83H/07		59	019114	59	625
Itaska Beach		SV	48	11	022	012	835	5341	11405 83G/01		4			
Ithacan Drive	52 22 W4	PL	48	11	052	052	835	5332	11309 83H/11	13	38	017011	38	418
J D Barr Subdivision	74 5 W6	PL	48	19	006	006	5525	11845	83M		31	016112	31	710
J.D. Renton Subdivision	74 5 W6	PL	48	19	006	006	5525	11845	83M		16	016112	16	710
J.D. Willis Subdivision	74 5 W6	PL	48	19	006	006	5525	11845	83M		29	016112	29	710
Jackfish	108 6 W4	PL	48	16	030	030	860	5829	11055 74 NW		11	001454	11	16
Janvier 194		R	48	16	817	030	860	5551	11044 73M		159			
Jarvie	63 27 W4	PL	48	13	028	028	5427	11359	83I/05		93	017527	93	93
Jarvis Bay		SV	48	08	005	001	5221	11405	83B/08		58			
Jay Haven	53 2 W5	PL	48	11	034	034	835	5334	11412 83G/09	13	18	021135	18	705
Jean Baptiste Gambler 183		R	48	17	817	025	5511	11313	83P		93			
Jean Cote	79 22 W5	PL	48	19	041	041	5551	11723	83N		75	016077	35	183
Jean Cote	80 22 W5	PL	48	19	041	041	...	...	...		...	016078	40	212
Jenner	21 9 W4	PL	48	04	004	004	5047	11055	72L/15		35	015355	35	380
Jidaro Estate = Jidaro Valley Subdivision		PL	48	11	052	052	835	5328	11312 83H/06	13	58	017008	58	351
Jidaro Valley Subdivision	52 22 W4	PL	48	11	052	052	835	5220	11332 83A/05		162	020025	162	162
Joffre	39 25 W4	PL	48	08	022	022	5821	11509	84J		514			
John d'Or Prairie 215		R	48	17	837	095	5329	11413	83G		16	021104	16	515
Johnny's Estates	52 2 W5	PL	48	11	034	034	835	4947	11210 82H/16		95	015170	95	95
Johnson Addition	9 17 W4	PL	48	02	021	021	5338	11423	83G/09		18	021121	18	767
Johnston Park	54 3 W5	PL	48	13	001	001	5339	11438	83G/10		22	021122	22	269
Jones Beach	53 6 W5	PL	48	13	001	001	5343	11304	83H/11	13	150	017193	150	150
Josephsburg	54 21 W4	PL	48	11	052	052	835	5524	11557 83O		269	001291	269	269
Joussard	74 13 W5	PL	48	17	025	025	5320	11250	83H/07		20	020260	20	562
Joyland and Jade Estates	50 20 W4	PL	48	10	016	016	835	5350	11312 83H/14	13	42	017451	42	548
Juniper Hill	57 22 W4	PL	48	11	059	059	835	5056	11516 82J/14		63	002503	45	82
Kananaskis	24 9 W5	PL	48	15	013	013	...	...	...		...	002504	18	54
Kananaskis	24 9 W5	PL	48	15	017	017	...	...	...		...	...	...	...
Kapasawin		SV	48	11	044	034	835	5331	11427 83G/09		2			
Kavanagh	48 25 W4	PL	48	11	012	012	835	5310	11332 83H/04	13	41	020356	41	333
Kayda Vista < Beau Vista South		PL	48	11	012	012	...	...	...		...			
Keephills	51 3 W5	PL	48	11	034	034	835	5327	11423 83G	13	30	021105	30	314
Kehiwin 123		R	48	12	811	004	...	...	...		507			

< - In - Dans.  
 = - See - Voir.  
 † - Incompletely enumerated Indian reserve or Indian settlement (see Special Notes). - Réserve indienne ou établissement indien partiellement dénombré (voir Notes spéciales).



Table 1. Census Subdivisions and Unincorporated Places - Population and Geographic Location, 1986

Tableau 1. Subdivisions de recensement et localités non constituées - Population et localisation géographique, 1986

Alphabetical Listing - Liste alphabétique

Province : Alberta

Place Name Nom de localité	T.R.M.	Type Genre	SGC Codes CGT					LAT.	LONG.	NTS - SNRC	G86	1986 Pop.	EA - SD	Population		
			PROV	CD DR	CSD SDR	CCS SRU	CMA/CA - RMR/AR							Part	Total	
Kelsey	45 18 W4	PL	48	10	001	001		5251	11233	83A/15		8	008376	8	8	
Keoma	26 27 W4	PL	48	06	014	014	825	5113	11341	82P/04	13	43	002315	43	318	
Kikino	63 14 W4	PL	48	16	030	030	860	5427	11206	831/08		130	001125	130	130	
Killam		T	48	07	042	031		5241	11151	73D/13		1,032				
Kimball	1 24 W4	PL	48	03	001	001		4951	11304	82H/03		42	014251	17	569	
Kimball	1 25 W4	PL	48	03	001	001								014252	25	479
Kingsmen	49 19 W4	PL	48	10	001	001		5313	11245	83H/02		83	019079	83	83	
Kingsway Estates	50 20 W4	PL	48	10	016	016		5320	11250	83H/07		44	020260	44	562	
Kinsella	46 11 W4	PL	48	10	016	016		5257	11131	73D/13		54	019057	54	227	
Kinuso		VL	48	17	028	025		5521	11526	830		282				
Kirkcaldy	16 24 W4	PL	48	05	001	001		5021	11307	821/06		15	002016	15	196	
Kirriemuir	34 3 W4	PL	48	04	020	020		5152	11008	72M/16		21	008021	21	256	
Kitscoty		VL	48	10	041	036		5321	11020	73E/08		631				
Kneehill No. 48		MD	48	05	041	041		5134	11327	82P/11		4,996				
Kounty Meadows Estates	38 2 W5	PL	48	08	001	001		5219	11417	83B/08		141	018426	141	141	
Kuusamo Krest	39 2 W5	PL	48	08	022	022		5224	11410	83B/08		18	020101	18	351	
La Corey	63 6 W4	PL	48	12	004	004		5427	11046	73L/07		62	001010	62	566	
La Crete	106 15 W5	PL	48	17	095	095		5811	11624	84K		689	016529	689	689	
La Gléce	74 8 W6	PL	48	19	006	006		5524	11909	83M		191	016139	191	191	
Lac des Arcs	24 9 W5	PL	48	15	017	017		5131	11509	82D/03		45	002529	45	45	
Lac la Biche		T	48	16	032	030	860	5441	11158	73L/13		2,553				
Lac Ste. Anne	54 3 W5	PL	48	13	001	001		5338	11423	83G/09		20	021121	20	767	
Lac Ste. Anne County No. 28		CM	48	13	001	001		5338	11423	83G/09		7,765				
Lacombe		T	48	08	031	022		5221	11345	83A/05		6,080				
Lacombe County No. 14		CM	48	08	022	022		5233	11339	83A/12		8,911				
Lake Edith	45 1 W6	PL	48	15	037	037		5238	11740	83C		6	021202	6	185	
Lake Erie Estates	24 28 W4	PL	48	06	014	014	825	5121	11348	82P/04	13	52	002323	52	459	
Lake Louise	28 16 W5	PL	48	15	032	032		5118	11544	82D/05		688	002513	418	604	
Lake Louise	28 16 W5	PL	48	15	032	032							002514	270	270	
Lakeland Estates	47 1 W5	PL	48	11	001	001		5341	11359	83H/04		12	020402	12	270	
Lakeland Village	53 23 W4	PL	48	11	052	052	835	5331	11316	83H/11	13	125	017014	125	956	
Lakeside Country Estates	45 25 W4	PL	48	11	001	001		5258	11336	83A/13		45	020351	45	361	
Lakeside Park	52 2 W5	PL	48	11	034	034	835	5329	11413	83G	13	19	021104	19	515	
Lakeview	51 22 W4	PL	48	11	052	052	835	5324	11301	83H/06	13	33	020267	33	159	
Lakeview	47 28 W4	PL	48	11	001	001		5341	11359	83H/04		80	020402	80	270	
Lakeview		SV	48	11	042	034	835	5331	11427	83G/09		24				
Lakeview Estates	67 13 W4	PL	48	16	030	030	860	5446	11154	73L/13		43	001118	43	352	
Lakeview Estates	71 7 W6	PL	48	19	006	006		5513	11902	83M		111	016108	111	575	
Lakeview Estates	52 22 W4	PL	48	11	052	052	835	5331	11312	83H/11	13	79	017027	79	158	
Lakewood Acres	51 20 W4	PL	48	11	052	052	835	5323	11252	83H/07	13	22	019119	22	219	
Lakewood Estates	53 2 W5	PL	48	13	001	001		5338	11423	83G/09		94	021121	94	767	
Lamont		T	48	10	064	058		5341	11247	83H/15		1,576				
Lamont County No. 30		CM	48	10	058	058		5348	11246	83H/15		4,419				
Lamoureux	55 22 W4	PL	48	11	059	059	835	5345	11313	83H/11	13	70	017171	70	269	
Landmark Estates	53 27 W4	PL	48	11	034	034	835	5335	11355	83H/12	13	88	017267	88	599	
Langdon	23 27 W4	PL	48	06	014	014	825	5058	11341	821/13	13	203	002327	203	204	
Lansdowne Estates	24 28 W4	PL	48	06	014	014	825	5121	11348	82P/04	13	85	002323	85	459	
Lansdowne Park	47 24 W4	PL	48	11	001	001		5341	11327	83H/03		166	020352	166	829	
Larch Tree Park	47 24 W4	PL	48	11	001	001		5341	11327	83H/03		82	020352	82	829	
Larkspur		SV	48	13	033	028		5421	11346	831/05		9				
Las Villas	51 21 W4	PL	48	11	052	052	835	5322	11301	83H/06	13	19	020268	19	359	
Laurentian Heights	54 2 W5	PL	48	13	001	001		5340	11413	83G/09		13	021256	13	530	
Laurina Estates	52 22 W4	PL	48	11	052	052	835	5328	11312	83H/06	13	40	017008	40	351	
Levoy		VL	48	10	029	026		5321	11152	73E/05		126				
Leavitt	2 26 W4	PL	48	03	001	001		4911	11326	82H/03		48	014253	48	437	
Leduc		C	48	11	016	012	835	5311	11332	83H/05		13,126				
Leduc County No. 25		CM	48	11	012	012		5321	11316	83H/06		13,220				
Legal		VL	48	11	069	059	835	5351	11336	83H/13		881				
Lehigh	27 18 W4	PL	48	05	024	024		5121	11230	82P/08		21	002258	21	30	
Les Trailer Park	38 28 W5	PL	48	08	001	001		5214	11353	83A/04		185	018370	185	186	
Leslieville	39 5 W5	PL	48	09	002	002		5223	11436	83B		168	018469	168	168	
Lethbridge		C	48	02	012	011	810	4941	11249	82H/10		58,841				
Lethbridge County No. 26		CM	48	02	011	011		4950	11255	82H/15		8,266				
Levder's Ridge Subdivision	52 22 W4	PL	48	11	052	052	835	5328	11312	83H/06	13	27	017008	27	351	
Lightning Bay	59 5 W5	PL	48	13	018	018		5461	11441	83J		5	021307	5	593	
Lily Lake Estates	57 23 W4	PL	48	11	059	059	835	5357	11319	83H/14	13	17	017424	17	463	
Lincoln Green	51 22 W4	PL	48	11	052	052	835	5327	11312	83H/06	13	94	017554	94	94	
Lincolnshire Downs	52 2 W5	PL	48	11	034	034	835	5332	11413	83G/09	13	23	021134	23	643	
Linda Vista < Beau Vista South		PL	48	11	012	012										

&lt; - In - Dans.

= - See - Voir.

¶ - Incompletely enumerated Indian reserve or Indian settlement (see Special Notes). - Réserve indienne ou établissement indien partiellement dénombré (voir Notes spéciales).

Table 1. Census Subdivisions and Unincorporated Places - Population and Geographic Location, 1986

Tableau 1. Subdivisions de recensement et localités non constituées - Population et localisation géographique, 1986

Alphabetical Listing - Liste alphabétique

Province : Alberta

Place Name Nom de localité	T.R.M.	Type Genre	SGC Codes CGT				LAT.	LONG.	NTS SNRC	G86	1986 Pop.	EA SD	Population Part Total		
			PROV	CD DR	CSD SDR	CCS SRU							CMA/CA RMR/AR	Part	Total
Lindale	49 5 W5	PL	48	11	012	012	835	5315	11436	83G	13	28	020415	28	441
Lindale Park	53 22 W4	PL	48	11	052	052	835	5334	11309	83H/11	13	80	017576	80	80
Lindberg	56 5 W4	PL	48	12	014	014		5352	11041	73E/15		47	019305	47	414
Lindberg	51 22 W4	PL	48	11	052	052	835	5324	11312	83H/06	13	14	020270	14	620
Lindbrook	51 19 W4	PL	48	10	016	016		5324	11247	83H/07		61	019114	61	625
Linden		VL	48	05	046	041		5131	11329	82P/11		417			
Linden Acres	51 27 W4	PL	48	11	034	034	835	5323	11350	83H/05	13	19	021012	19	640
Linkewich Trailer Court	57 9 W4	PL	48	12	014	014		5350	11116	73E/14		104	019310	104	462
Linn Valley	39 27 W4	PL	48	08	001	001		5219	11352	83A/05		224	018374	224	224
Little Buffalo Lake	86 14 W5	PL	48	17	025	025		5626	11606	84C		315	016035	315	315
Little Smoky	66 22 W5	PL	48	18	015	015		5443	11734	83K		34	021373	34	376
Lloydminster (Part)		C	48	10	039	036		5311	11001	73E/08		10, 201			
Lodgepole	47 9 W5	PL	48	11	034	034	835	5361	11519	83G/03	13	175	021172	175	175
Lomond		VL	48	05	008	001		5021	11238	82I/07		177			
Long Lake Subdivision	63 19 W4	PL	48	13	036	036		5427	11246	83I/07		19	001129	19	19
Longview		VL	48	06	008	001		5031	11414	82J/09		276			
Looma	50 23 W4	PL	48	11	012	012	835	5321	11316	83H/06	13	30	020265	30	1123
Looma Estates	50 23 W4	PL	48	11	012	012	835	5321	11316	83H/06	13	82	020265	82	1123
Loon Lake	87 9 W5	PL	48	17	025	025		5632	11524	84B		218	001326	218	218
Lottie Lake Development	58 11 W4	PL	48	12	014	014		5431	11132	73L/04		71	019452	71	293
Louden Park	54 3 W5	PL	48	13	001	001		5338	11423	83G/09		21	021121	21	767
Lougheed		VL	48	07	046	031		5241	11133	73D/12		268			
Louis Bull 138B		R	48	11	803	001		5251	11336	83A/13		690			
Lousana	36 23 W4	PL	48	08	001	001		5271	11311	83A/03		44	018221	44	44
Lower Manor Estates	54 25 W4	PL	48	11	059	059	835	5341	11333	83H/12	13	121	017601	121	121
Lower Viscount	54 25 W4	PL	48	11	059	059	835	5341	11333	83H/12	13	94	017603	94	234
Lowland Heights	6 30 W4	PL	48	03	011	011		4930	11354	82H/12		45	014372	45	45
Loyalist	35 7 W4	PL	48	04	020	020		5201	11109	72H/14		8	008152	8	477
Lundbreck	7 2 W5	PL	48	03	011	011		4935	11410	82G/09		261	014374	261	261
Lyalil Subdivision	65 22 W4	PL	48	13	044	044		5434	11316	83I/11		18	001205	18	410
Lyalta	25 26 W4	PL	48	05	012	012		5171	11336	82P/04		17	002326	17	17
Lynley Ridge	52 23 W4	PL	48	11	052	052	835	5329	11319	83H/06	13	65	017015	65	421
Ma-Me-O Beach		SV	48	11	008	001		5251	11358	83A/13		85			
Mackay	54 11 W5	PL	48	14	003	003		5339	11535	83G		22	021422	22	22
Madden	28 2 W5	PL	48	06	014	014	825	5121	11412	82O/08	13	15	002374	15	454
Magrath	58 5 W5	T	48	03	002	001		4921	11251	82H/07		1, 637			
Mahar Subdivision	59 5 W5	PL	48	13	018	018		5461	11441	83J		54	021307	54	593
Makao (Part) 120		R	48	10	805	036		5341	11002	73E/09		191			
Mallerg	60 10 W4	PL	48	12	014	014		5413	11122	73L/03		194	019324	194	194
Mallard Park	51 27 W4	PL	48	11	034	034	835	5323	11357	83H/05	13	83	021015	83	417
Manning		T	48	17	078	076		5651	11737	84C		1, 144			
Mannville		VL	48	10	034	026		5321	11111	73E/06		778			
Manola	59 2 W5	PL	48	13	018	018		5461	11413	83J/01		74	021284	74	187
Mansfield Subdivision	71 5 W6	PL	48	19	006	006		5581	11844	83M		30	016104	30	585
Manyberries	5 6 W4	PL	48	01	008	008		4910	11049	72E/02		88	015018	88	288
Maple Ridge	13 6 W4	PL	48	01	003	003	805	5091	11107	72L/03		25	015203	25	303
Marie-Reine	82 22 W5	PL	48	17	025	025		5558	11712	83N		93	016080	93	500
Mark Iv Estates	52 22 W4	PL	48	11	052	052	835	5328	11307	83H/06	13	47	017002	47	532
Markerville	36 2 W5	PL	48	08	001	001		5271	11410	83B/01		48	018425	48	49
Marlboro	53 19 W5	PL	48	14	003	003		5333	11647	83F		183	021223	183	183
Marquis Development	50 23 W4	PL	48	11	012	012	835	5321	11316	83H/06	13	30	020265	30	1123
Martin River Subdivision	75 6 W5	PL	48	17	025	025		5540	11506	83O		21	001266	21	26
Martins Trailer Court	39 8 W5	PL	48	09	002	002		5221	11501	83B		125	018124	125	125
Marvin Gardens	51 22 W4	PL	48	11	052	052	835	5324	11312	83H/06	13	45	020270	45	620
Marwayne		VL	48	10	044	036		5331	11020	73E/09		516			
Maude West	52 1 W5	PL	48	11	034	034	835	5332	11405	83G/09	13	59	021046	59	259
Mayatan Lake Estates	52 3 W5	PL	48	11	034	034	835	5327	11423	83G	13	4	021105	4	314
Mayerthorpe		T	48	13	002	001		5351	11508	83G		1, 414			
Mayfair Heights	53 1 W5	PL	48	11	034	034	835	5335	11406	83G/09	13	31	021133	31	571
Mazeppa	19 27 W4	PL	48	06	001	001		5037	11341	82I/12		18	002102	18	450
McConnell Estates	52 22 W4	PL	48	11	052	052	835	5330	11311	83H/11	13	95	017560	95	95
McDermott Subdivision	22 9 W4	PL	48	02	011	011		4944	11257	82H/10		32	014233	32	32
McKenzie Subdivision	37 27 W4	PL	48	08	001	001		5212	11350	83A/04		63	018357	63	268
McLaughlin	46 2 W4	PL	48	10	036	036		5256	11013	73D/16		55	019202	55	202
McLaurin Beach	41 28 W4	PL	48	08	022	022		5230	11355	83A/05		37	020105	37	514
McLennan		T	48	19	042	041		5541	11653	83N		993			
McNabb's	65 22 W4	PL	48	13	044	044		5437	11315	83I/11		25	001233	25	25
Meadow Court	52 21 W4	PL	48	11	052	052	835	5327	11301	83H/06	13	81	017001	81	350
Meadow Crest	51 27 W4	PL	48	11	034	034	835	5324	11350	83H/05	13	16	021013	16	600

< - In - Dans.

= - See - Voir.

¶ - Incompletely enumerated Indian reserve or Indian settlement (see Special Notes). - Réserve indienne ou établissement indien partiellement dénombré (voir Notes spéciales).

Table 1. Census Subdivisions and Unincorporated Places - Population and Geographic Location, 1986

Tableau 1. Subdivisions de recensement et localités non constituées - Population et localisation géographique, 1986

Alphabetical Listing - Liste alphabétique

Province : Alberta

Place Name Nom de localité	T.R.M.	Type Genre	SGC Codes CGT				LAT.	LONG.	NTS - SNRC	G86	1986 Pop.	EA - SD	Population				
			PROV	CD DR	CSD SDR	CCS SRU							CMA/CA - RMR/AR	1986 Pop.	EA - SD	Part	Total
Meadow Ridge	51 25 W4	PL	48	11	034	034	835	5323	11343	83H/05	13	21	021004	21	595		
Meadow Run	52 1 W5	PL	48	11	034	034	835	5332	11405	83G/09	13	84	021046	84	259		
Meadowbrook Heights	51 22 W4	PL	48	11	052	052	835	5324	11308	83H/06	13	20	020269	20	455		
Meander River	116 22 W5	PL	48	17	095	095		5938	11710	84 NW		61	016514	61	66		
Meenook	64 22 W4	PL	48	13	044	044		5435	11310	83I/11		14	001226	14	14		
Mearns	56 26 W4	PL	48	11	059	059	835	5351	11349	83H/13	13	15	017413	15	545		
Medicine Hat		C	48	01	006	003	805	5001	11038	72L/02		41,804					
Meeting Creek	43 19 W4	PL	48	10	001	001		5241	11232	83A/10		33	008375	33	33		
Meldal Subdivision	43 21 W4	PL	48	10	001	001		5243	11255	83A/10		8	008357	8	307		
Mercoel	48 22 W5	PL	48	14	003	003		5254	11707	83C		4	021210	4	140		
Meridian Estates	53 1 W5	PL	48	11	034	034	835	5336	11404	83G/09	13	45	021102	45	460		
Messo West	53 3 W5	PL	48	11	034	034	835	5335	11419	83G/09	13	272	021142	272	272		
Metiskow	40 5 W4	PL	48	07	001	001		5226	11057	73D/07		93	008159	93	415		
Mewatha Beach		SV	48	13	045	044		5431	11245	83I/10		28					
Meyers Lakeshore Estates	51 22 W4	PL	48	11	052	052	835	5324	11312	83H/06	13	64	020270	64	620		
Michael Park	54 27 W4	PL	48	11	034	034	835	5339	11357	83H/12	13	40	017277	40	403		
Michichi	30 18 W4	PL	48	05	031	031		5134	11227	82P/09		33	008101	33	201		
Milk River		T	48	02	004	001		4991	11205	82H/01		861					
Millet		T	48	11	011	001		5351	11329	83H/03		1,520					
Milo		VL	48	05	009	001		5031	11253	82I/10		117					
Minburn		VL	48	10	032	026		5311	11122	73E/06		135					
Minburn County No. 27		CM	48	10	026	026		5312	11110	73E/03		3,894					
Mini Vista < Beau Vista South		PL	48	11	012	012											
Miniskic Estates	51 21 W4	PL	48	11	052	052	835	5322	11301	83H/06	13	32	020268	32	359		
Miquelon Acres	49 21 W4	PL	48	10	001	001		5313	11300	83H/02		18	020258	18	257		
Miquelon Estates	50 20 W4	PL	48	10	016	016		5320	11250	83H/07		19	020260	19	562		
Mirror		VL	48	08	036	022		5221	11307	83A/06		508					
Mission Beach	47 1 W5	PL	48	11	012	012	835	5351	11417	83G/01	13	21	020405	21	326		
Mission Creek Estates	54 4 W5	PL	48	13	001	001		5341	11432	83G/10		21	021137	21	395		
Mitsue	72 5 W5	PL	48	17	025	025		5513	11435	830		68	001259	68	211		
Mon's Lake	60 16 W4	PL	48	12	022	022		5411	11218	83I/01		8	019461	8	242		
Monarch	10 23 W4	PL	48	02	011	011		4948	11306	82H/14		213	014237	213	213		
Monitor	35 4 W4	PL	48	04	020	020		5201	11034	72M/15		73	008023	73	245		
Montana 139 ¶		R	48	08	813	038		5241	11327	83A/11							
Moon River Estates	9 24 W4	PL	48	03	018	018		4944	11308	82H/11		117	014319	117	117		
Moonlite Bay	57 2 W5	PL	48	13	018	018		5358	11413	83G/16		16	021280	16	446		
Moose Lake Estates	61 6 W4	PL	48	12	004	004		5412	11051	73L/02		24	001003	24	921		
Morgan's Mountain Subdivision	74 5 W6	PL	48	19	006	006		5525	11845	83M		70	016112	70	710		
Morinville		T	48	11	068	059	835	5341	11339	83H/13		5,364					
Morning Meadows Subdivision	42 26 W4	PL	48	08	038	038		5237	11338	83A/12		215	020075	215	555		
Morningside	41 26 W4	PL	48	08	022	022		5235	11338	83A/12		65	020076	65	65		
Morrin		VL	48	05	038	031		5141	11246	82P/10		252					
Mossleigh	20 24 W4	PL	48	05	001	001		5042	11317	82I/11		41	020207	41	328		
Mount View Estates	26 4 W5	PL	48	06	014	014	825	5115	11427	820/01	13	56	020476	56	272		
Mountain View	2 27 W4	PL	48	03	001	001		4981	11336	82H/04		72	014271	72	72		
Mountain View County No. 17		CM	48	06	028	028		5133	11439	820/10		8,886					
Mountain View Estates	51 26 W5	PL	48	14	003	003		5328	11755	83F		48	021452	48	223		
Mountainside Acres	72 8 W6	PL	48	19	006	006		5518	11909	83M		40	016211	40	462		
Mulhurst	47 28 W4	PL	48	11	001	001		5331	11400	83H/04		152	020424	152	153		
Mundere		T	48	10	061	058		5331	11220	83H/09		545					
Munson		VL	48	05	036	031		5131	11244	82P/10		152					
Musidora	54 11 W4	PL	48	10	048	048		5341	11135	73E/12		17	019359	17	189		
Muskeg River	57 5 W6	PL	48	18	015	015		5356	11832	83E		27	021463	27	151		
Myrnam		VL	48	10	051	048		5331	11114	73E/11		383					
Nacmine	29 20 W4	PL	48	05	024	024		5128	11247	82P/07		391	002284	391	391		
Nakemun Park		SV	48	13	003	001		5351	11413	83G/16		6					
Namaka	23 24 W4	PL	48	05	012	012		5057	11318	82I/14		33	002223	33	33		
Namao Ridge Estates	55 24 W4	PL	48	11	059	059	835	5346	11328	83H/14	13	308	017196	308	308		
Nempa		VL	48	17	039	025		5621	11708	84C		464					
Nanton		T	48	03	026	018		5021	11346	82I/05		1,562					
Naptha	19 2 W5	PL	48	06	001	001		5037	11410	82J/09		18	002111	18	300		
Nearlandia	61 3 W5	PL	48	13	018	018		5418	11422	83J/08		77	021313	77	440		
Neutral Valley	53 2 W5	PL	48	11	034	034	835	5334	11412	83G/09	13	23	021135	23	705		
Nevis	39 22 W4	PL	48	07	019	019		5220	11302	83A/06		41	008323	41	41		
New Brigden	31 4 W4	PL	48	04	012	012		5132	11025	72M/09		22	008009	22	239		
New Dayton	5 18 W4	PL	48	02	001	001		4925	11221	82H/08		65	015104	65	222		
New Norway		VL	48	10	008	001		5251	11257	83A/15		278					
New Serepta		VL	48	11	014	012	835	5311	11308	83H/06		314					
Newbrook	62 20 W4	PL	48	13	036	036		5420	11257	83I/07		100	001172	88	88		

< - In - Dans.

= - See - Voir.

¶ - Incompletely enumerated Indian reserve or Indian settlement (see Special Notes). - Réserve indienne ou établissement indien partiellement dénombré (voir Notes spéciales).

Table 1. Census Subdivisions and Unincorporated Places - Population and Geographic Location, 1986

Tableau 1. Subdivisions de recensement et localités non constituées - Population et localisation géographique, 1986

Alphabetical Listing - Liste alphabétique

Province : Alberta

Place Name Nom de localité	T.R.M.	Type Genre	SGC Codes CGT				LAT.	LONG.	NTS SNRC	G86	1986 Pop.	EA SD	Population		
			PROV	CD DR	CSD SDR	CCS SRU							CMA/CA RMR/AR	Part	Total
Newbrook	62 20 W4	PL	48	13	036	036					017474	12	12		
Newell County No. 4		CM	48	02	031	031				6,143					
Newton Estates	53 21 W4	PL	48	11	052	052	835	5037 11152 72L/12	13	34	017179	34	261		
Nisku	50 25 W4	PL	48	11	012	012	835	5336 11306 83H/11	13	55	020303	55	793		
Niton Junction	53 12 W5	PL	48	14	003	003		5320 11327 83H/06	13	99	021423	99	99		
No Jack	53 11 W5	PL	48	14	003	003		5337 11546 83G		19	021402	19	410		
Nobleford		VL	48	02	014	011		5338 11533 83G		531					
Nordegg	40 15 W5	PL	48	09	002	002		4951 11304 82H/14		53	018117	53	104		
Nordhagen Subdivision	71 6 W6	PL	48	19	006	006		5226 11629 83C		20	016108	20	575		
Nordic Place	47 24 W4	PL	48	11	001	001		5513 11902 83M		65	020371	65	383		
Norglenwold		SV	48	08	013	001		5361 11326 83H/03		107					
Noroncal	54 24 W4	PL	48	11	059	059	835	5221 11408 83B/08	13	53	017251	53	264		
Norris Acres	51 26 W4	PL	48	11	034	034	835	5342 11329 83H/11	13	43	021006	43	437		
Norris Beach	46 1 W5	PL	48	11	001	001		5326 11347 83H/05	13	20	020175	20	223		
North Calling Lake	72 21 W4	PL	48	17	025	025		5258 11406 83B/16		222	001228	222	222		
North Cooking Lake	52 21 W4	PL	48	11	052	052	835	5513 11311 83P	13	80	017023	18	427		
North Cooking Lake	52 20 W4	PL	48	11	052	052	835	5328 11304 83H/06	13		019118	62	360		
North Queensdale Place	53 22 W4	PL	48	11	052	052	835			21	017155	21	315		
North Side Acres	49 7 W5	PL	48	11	034	034	835	5335 11310 83H/11	13	18	021174	18	884		
North Star	90 23 W5	PL	48	17	076	076		5313 11500 83G/03	13	52	016460	26	195		
North Star	91 23 W5	PL	48	17	076	076		5649 11739 84C			016461	26	292		
North Vermilion Settlement	108 13 W5	PL	48	17	095	095				24	016506	24	411		
Northridge Meadows	53 1 W5	PL	48	11	034	034	835	5826 11626 84K	13	24	021133	24	571		
Northshore Heights	61 6 W4	PL	48	12	004	004		5335 11406 83G/09	13	114	001003	114	921		
Notikewin	92 23 W5	PL	48	17	076	076		5412 11051 73L/02		39	016464	39	262		
Noyes Crossing Estates	55 1 W5	PL	48	13	001	001		5658 11733 84C		82	021254	82	428		
Nywening	56 23 W4	PL	48	11	059	059	835	5344 11405 83G/09	13	80	017187	80	263		
O'Chiese 203		R	48	09	806	002		5349 11324 83H/14	13	266					
O'Neil Ranchettes	25 28 W4	PL	48	06	014	014	825	5241 11520 83B/14		88	002314	88	754		
Oakwood Estates	54 27 W4	PL	48	11	034	034	835	5110 11349 82P/04	13	90	017277	90	403		
Obed	53 22 W5	PL	48	14	003	003		5339 11357 83H/12	13	34	021222	34	34		
Ohaton	46 19 W4	PL	48	10	001	001		5333 11713 83F		116	008429	116	118		
Okotoks		T	48	06	012	001		5258 11239 83A/15		5,214					
Old Entrance	51 26 W5	PL	48	14	003	003		5041 11358 82I/12		9	021452	9	223		
Old Town	73 5 W5	PL	48	17	025	025		5328 11755 83F		16	001259	16	211		
Olds		T	48	06	034	028		5513 11435 83D		4,871					
Onefour	2 4 W4	PL	48	01	003	003	805	5141 11407 82D/16		31	015001	31	81		
Onoway		VL	48	13	014	001		4919 11017 72E/08		639					
Opal	58 22 W4	PL	48	13	036	036		5341 11411 83G/09		19	017458	19	299		
Ordze Park And Wye Road Garden	52 23 W4	PL	48	11	052	052	835	5359 11312 83H/14	13	75	017570	75	86		
Orion	6 6 W4	PL	48	01	008	008		5331 11320 83H/11		11	015019	11	191		
Orton	9 25 W4	PL	48	03	018	018		4930 11040 72E/10		62	014320	62	62		
Osborne Acres	53 26 W4	PL	48	11	034	034	835	4944 11316 82H/11	13	147	021044	147	147		
Owlsye	59 10 W4	PL	48	12	014	014		5333 11348 83H/12		20	019312	20	538		
Oyen		T	48	04	014	012		5471 11122 73L/03		979					
Paddle Prairie	103 21 W5	PL	48	17	076	076		5121 11029 72M/08		41	016476	41	460		
Paintearth County No. 18		CM	48	07	011	011		5757 11728 84F		2,439					
Pakshan 1500		R	48	17	830	025		5223 11122 73D/06		6					
Panorama Acres	50 22 W4	PL	48	11	012	012	835	5531 11616 83N	13	41	020264	41	797		
Panorama Heights	54 27 W4	PL	48	11	034	034	835	5318 11312 83H/06	13	118	017612	118	118		
Paradise Estates	54 3 W5	PL	48	13	001	001		5338 11356 83H/12	13	36	021121	36	767		
Paradise Resort	45 20 W4	PL	48	10	001	001		5338 11423 83G/09		11	008363	11	400		
Paradise Valley		VL	48	10	038	036		5250 11242 83A/15		184					
Parker Ridge	53 22 W4	PL	48	11	052	052	835	5321 11018 73E/01	13	100	017006	100	272		
Parkland	15 27 W4	PL	48	03	018	018		5333 11306 83H/11	13	56	002010	56	306		
Parkland Beach		SV	48	08	042	038		5017 11340 82I/05		48					
Parkland County No. 31		CM	48	11	034	034	835	5231 11404 83B/09		24,394					
Parkland Heights	54 1 W5	PL	48	11	034	034	835	5313 11500 83G/03	13	12	021103	12	305		
Parklane Acres	52 27 W4	PL	48	11	034	034	835	5339 11403 83G/09	13	18	021020	18	139		
Parkview Estates	53 28 W4	PL	48	11	034	034	835	5329 11352 83H/05	13	41	021051	41	251		
Parkview Ridge	53 21 W4	PL	48	11	052	052	835	5334 11359 83H/12	13	62	017154	62	385		
Parkwood Place	53 21 W4	PL	48	11	052	052	835	5336 11302 83H/11	13	125	017043	125	125		
Parmac Point	52 2 W5	PL	48	11	034	034	835	5333 11303 83H/11	13	9	021104	9	515		
Partridge Heights	51 26 W4	PL	48	11	034	034	835	5329 11413 83G	13	87	021012	87	640		
Partridge Hill	54 22 W4	PL	48	11	052	052	835	5323 11350 83H/05	13	19	017156	19	444		
Partridge Place	53 1 W5	PL	48	11	034	034	835	5339 11313 83H/11	13	20	021102	20	460		
Paso Valley Subdivision	51 22 W4	PL	48	11	052	052	835	5336 11404 83G/09	13	52	020270	52	620		
Paterson Park	50 23 W4	PL	48	11	012	012	835	5324 11312 83H/06	13	59	020265	59	1123		
Patricia	20 13 W4	PL	48	02	031	031		5321 11316 83H/06	13	94	015369	94	94		
								5042 11141 72L/12							

< - In - Dans.

= - See - Voir.

¶ - Incompletely enumerated Indian reserve or Indian settlement (see Special Notes). - Réserve indienne ou établissement indien partiellement dénombré (voir Notes spéciales).

Table 1. Census Subdivisions and Unincorporated Places - Population and Geographic Location, 1986

Tableau 1. Subdivisions de recensement et localités non constituées - Population et localisation géographique, 1986

Alphabetical Listing - Liste alphabétique

Province : Alberta

Place Name - Nom de localité	T.R.M.	Type - Genre	SGC Codes CGT				LAT.	LONG.	NTS - SNRC	G86	1986 Pop.	EA - SD	Population				
			PROV	CD - DR	CSD - SDR	CCS - SRU							CMA/CA - RMR/AR	1986 Pop.	EA - SD	Part	Total
Patricia Estates	51 21 W4	PL	48	11	052	052	835	5322	11301	83H/06	13	16	020268	16	359		
Patricia Hills	54 1 W5	PL	48	11	034	034	835	5339	11403	83G/09	13	64	021103	64	305		
Paulson Pasture	42 1 W5	PL	48	08	038	038		5239	11406	83B/09		20	020111	20	420		
Peace Hills Heights	46 24 W4	PL	48	11	001	001		5252	11323	83A/14		112	020206	112	590		
Peace No. 135		MD	48	19	071	071		5610	11732	84C		1,527					
Peace Point	117 15 W4	PL	48	16	051	051		5912	11216	84 NE		21	001501	21	51		
Peace River		T	48	19	038	071		5611	11717	84C		6,288					
Pebble Court	51 22 W4	PL	48	11	052	052	835	5324	11308	83H/06	13	24	020269	24	455		
Pedley	52 24 W5	PL	48	14	003	003		5324	11721	83F		31	021214	31	340		
Peerless Lake	88 4 W5	PL	48	17	025	025		5630	11432	84B		253	001473	253	253		
Peers	54 14 W5	PL	48	14	003	003		5340	11559	83G		138	021424	138	138		
Peigan 147 ¶		R	48	03	801	011		4931	11338	82H/12		..					
Pelican Mountain	79 22 W4	PL	48	17	025	025		5549	11325	83P		121	001295	121	146		
Pelican Narrows		SV	48	12	013	004		5411	11054	73L/07		55					
Pelican Point	41 20 W4	PL	48	10	001	001		5238	11246	83A/10		17	008355	17	390		
Pendant D'Oreille	3 8 W4	PL	48	01	008	008		4910	11049	72E/02		27	015018	27	288		
Penhold		T	48	08	009	001		5281	11353	83A/04		1,580					
Penridge Estates	51 22 W4	PL	48	11	052	052	835	5326	11312	83H/06	13	77	017007	77	344		
Peoria	76 3 W6	PL	48	19	049	049		5535	11823	83M		12	016063	12	347		
Peter Burn Estate	52 27 W4	PL	48	11	034	034	835	5330	11358	83H/05	13	196	021049	196	196		
Pibroch	61 26 W4	PL	48	13	028	028		5415	11352	83I/05		87	017525	87	87		
Picardville	58 27 W4	PL	48	13	028	028		5431	11353	83I/04		217	017426	217	217		
Picture Butte		T	48	02	018	011		4951	11247	82H/15		1,576					
Pigeon Lake 138A ¶		R	48	11	802	001		5301	11357	83A/13		..					
Pigeon Mountain	24 9 W5	PL	48	15	017	017		5121	11516	82D/03		29	002528	29	29		
Pincher Creek		T	48	03	014	011		4921	11357	82H/05		3,800					
Pincher Creek No. 9		MD	48	03	011	011		4927	11409	82G/08		3,093					
Pincher Station	7 30 W4	PL	48	03	011	011		4931	11357	82H/12		34	014371	34	34		
Pine Dale Subdivision	53 15 W5	PL	48	14	003	003		5335	11610	83F		70	021405	70	551		
Pine Grove Acres	51 22 W4	PL	48	11	052	052	835	5327	11311	83H/06	13	126	017555	126	126		
Pine Lane Trailer Court	66 15 W4	PL	48	16	030	030	860	5441	11210	83I/09		179	001117	179	560		
Pine Shadows	53 16 W5	PL	48	14	003	003		5336	11618	83F		136	021425	136	136		
Pine Valley Acres Subdivision	51 26 W4	PL	48	11	034	034	835	5324	11350	83H/05	13	86	021013	86	600		
Pinebrook	24 2 W5	PL	48	06	014	014	825	5121	11414	82D/01	13	110	002473	110	349		
Pinebrook	59 23 W4	PL	48	13	036	036		5461	11310	83I/03		24	017460	24	460		
Pineridge Downs	47 24 W4	PL	48	11	001	001		5361	11326	83H/03		106	020371	106	383		
Pinewood Estates	57 23 W4	PL	48	11	059	059	835	5357	11319	83H/14	13	38	017424	38	463		
Pinewood Subdivision	51 27 W4	PL	48	11	034	034	835	5324	11350	83H/05	13	43	021013	43	600		
Pioneer	51 27 W4	PL	48	11	034	034	835	5325	11353	83H/05	13	129	021014	129	420		
Pipestone	47 26 W4	PL	48	11	001	001		5331	11346	83H/04		40	020354	40	332		
Plemondon		VL	48	16	034	030	860	5451	11221	83I/16		236					
Pleasant Hill Subdivision	42 26 W4	PL	48	08	038	038		5237	11338	83A/12		43	020075	43	555		
Pleasantview Acres	53 22 W4	PL	48	11	052	052	835	5337	11307	83H/11	13	151	017191	151	151		
Poe	49 16 W4	PL	48	10	016	016		5315	11207	83H/01		15	019069	15	346		
Point Alison		SV	48	11	041	034	835	5331	11429	83G/09		2					
Pointe aux Pins Estates	54 23 W4	PL	48	11	052	052	835	5341	11307	83H/11	13	67	017157	67	302		
Ponoka		T	48	08	039	038		5241	11335	83A/12		5,473					
Ponoka County No. 3		CM	48	08	038	038		5237	11338	83A/12		7,739					
Poplar Bay		SV	48	11	005	001		5311	11407	83G/01		43					
Poplar Lake Estates	52 22 W4	PL	48	11	052	052	835	5330	11312	83H/11	13	31	017009	31	293		
Poplar Ridge Subdivision	38 28 W4	PL	48	08	001	001		5218	11356	83A/05		74	018371	74	75		
Poplar Ridge Trailer Court	49 7 W5	PL	48	11	034	034	835	5313	11500	83G/03	13	330	021174	330	884		
Portas Gardens	51 22 W4	PL	48	11	052	052	835	5326	11312	83H/06	13	37	017007	37	344		
Prairie Lodge Trailer Court	52 14 W4	PL	48	10	026	026		5331	11203	83H/09		101	019121	101	101		
Prairie Royale	25 28 W4	PL	48	06	014	014	825	5110	11349	82P/04	13	104	002314	104	754		
Pratch Subdivision	58 9 W4	PL	48	12	014	014		5421	11118	73L/03		33	019311	33	464		
Prestige Heights	54 27 W4	PL	48	11	034	034	835	5339	11357	83H/12	13	13	017277	13	403		
Prestone Village	47 24 W4	PL	48	11	001	001		5341	11327	83H/03		38	020352	38	829		
Princess Estates	51 26 W4	PL	48	11	034	034	835	5323	11350	83H/05	13	50	021012	50	640		
Provost		T	48	07	002	001		5221	11016	73D/08		1,725					
Provost No. 52		MD	48	07	001	001		5226	11057	73D/07		2,725					
Purple Springs	10 14 W4	PL	48	02	021	021		4948	11149	72E/13		35	015153	35	419		
Puskiakwain 122		R	48	12	804	014		5351	11028	73E/16		222					
Quatre Fourches	111 8 W4	PL	48	16	051	051		5912	11216	84 NE		18	001501	18	51		
Queensdale Place = Lindale Park		PL	48	11	052	052											
Queenstown	19 22 W4	PL	48	05	001	001		5038	11255	82I/10		20	002021	20	202		
Quesnel Country Estates	53 21 W4	PL	48	11	052	052	835	5333	11303	83H/11	13	20	017005	20	357		
Redway		VL	48	13	039	036		5441	11257	83I/02		162					
Rainbow Lake		T	48	17	097	095		5831	11924	84L		675					

&lt; - In - Dans.

= - See - Voir.

¶ - Incompletely enumerated Indian reserve or Indian settlement (see Special Notes). - Réserve indienne ou établissement indien partiellement dénombré (voir Notes spéciales).

Table 1. Census Subdivisions and Unincorporated Places - Population and Geographic Location, 1986

Tableau 1. Subdivisions de recensement et localités non constituées - Population et localisation géographique, 1986

Alphabetical Listing - Liste alphabétique

Province : Alberta

Place Name Nom de localité	T.R.M.	Type Genre	SGC Codes CGT					LAT.	LONG.	NTS - SNRC	G86	1986 Pop.	EA - SD	Population	
			PROV	CD DR	CSD SDR	CCS SRU	CMA/CA - RMR/AR							Part	Total
Rainier	16 16 W4	PL	48	02	031	031		5022	11204	821/08		43	015218	43	249
Ralston	15 9 W4	PL	48	01	003	003	805	5015	11110	721/03		422	015368	422	422
Ranfury	51 12 W4	PL	48	10	026	026		5324	11141	73E/05		61	019175	61	61
Raven	36 4 W5	PL	48	08	001	001		5241	11419	83B/01		14	018402	14	337
Raymond		T	48	02	008	001		4921	11239	82H/07		2,957			
Red Deer		C	48	08	011	001	830	5211	11350	83A/05		54,425			
Red Deer County No. 23		CM	48	08	001	001		5211	11354	83A/04		13,911			
Red Earth	87- 8 W5	PL	48	17	025	025		5633	11515	84B		84	001327	84	84
Red Willow	40 18 W4	PL	48	07	019	019		5227	11234	83A/07		33	008324	33	33
Redcliff		T	48	01	018	003	805	5041	11048	72L/02		3,834			
Redelback	18 14 W4	PL	48	02	031	031		5032	11137	72L/12		61	015401	61	384
Redland	27 22 W4	PL	48	05	012	012		5117	11301	82P/06		20	002280	20	20
Redwater		T	48	11	065	059	835	5351	11308	83H/14		1,982			
Regal Park	58 23 W4	PL	48	13	028	028		5421	11332	831/04		78	017416	78	425
Reno	81 20 W5	PL	48	17	025	025		5601	11700	83N		27	016036	27	27
Reno Ville	53 22 W4	PL	48	11	052	052	835	5333	11309	83H/11	13	99	017567	99	99
Repp Subdivision	39 20 W4	PL	48	07	019	019		5222	11247	83A/07		44	008303	44	197
Research Station	72 10 W6	PL	48	19	006	006		5519	11927	83M		20	016208	20	302
Rex Block	49 8 W5	PL	48	11	034	034	835	5314	11506	83G/03	13	37	021173	37	537
Reyda Vista Subdivision	53 26 W4	PL	48	11	059	059	835	5337	11344	83H/12	13	68	017269	68	532
Ribstone	43 2 W4	PL	48	07	049	049		5243	11012	73D/09		35	019001	35	192
Rich Lake	64 11 W4	PL	48	16	030	030	860	5438	11134	73L/12		10	001112	10	444
Rich Valley	56 3 W5	PL	48	13	001	001		5351	11422	83G/16		46	021260	46	291
Richdale	30 12 W4	PL	48	04	004	004		5135	11140	72M/12		11	008054	11	185
Richdale Estates	50 23 W4	PL	48	11	012	012	835	5321	11316	83H/06	13	79	020265	79	1123
Richie's Point	53 4 W5	PL	48	11	034	034	835	5334	11431	83G/10	13	14	021131	14	65
Richlyn Estates	52 22 W4	PL	48	11	052	052	835	5330	11312	83H/11	13	44	017009	44	293
Richmond Subdivision	71 7 W6	PL	48	19	006	006		5513	11902	83M		81	015108	81	575
Ridge Valley	71 26 W5	PL	48	18	015	015		5511	11754	83N		40	016053	40	584
Rimbey		T	48	08	044	038		5231	11414	83B/09		1,785			
Rivercourse	46 1 W4	PL	48	10	036	036		5331	11012	73E/01		26	019201	26	359
Riverview	56 5 W4	PL	48	12	014	014		5352	11041	73E/15		60	019305	60	414
Riverview Acres	51 26 W4	PL	48	11	034	034	835	5323	11343	83H/05	13	50	021004	50	595
Riverview Park	38 27 W4	PL	48	08	001	001		5216	11352	83A/05		60	018358	60	247
Riverview Pines Subdivision	70 7 W6	PL	48	19	006	006		5551	11857	83M		101	016138	101	101
Rivière Qui Barre	55 26 W4	PL	48	11	059	059	835	5347	11349	83H/13	13	68	017274	68	553
Rizzie's Point	53 4 W5	PL	48	11	034	034	835	5334	11431	83G/10	13	4	021131	4	65
Robb	49 21 W5	PL	48	14	003	003		5313	11658	83F		194	021221	194	194
Rochester	62 24 W4	PL	48	13	044	044		5426	11325	831/06		105	001153	58	249
Rochester	62 24 W4	PL	48	13	044	044		...	...	...		...	001224	47	47
Rochfort Bridge	57 7 W5	PL	48	13	001	001		5357	11501	83G		72	021302	72	569
Rochon Sands		SV	48	07	028	019		5221	11253	83A/07		31			
Rocky Mountain House		T	48	09	015	002		5221	11456	83B		5,182			
Rocky Rapids	50 7 W5	PL	48	11	034	034	835	5319	11457	83G	13	125	021155	125	656
Rocky View No. 44		MD	48	06	014	014	825	5141	11421	82D/01		17,484			
Rockyford		VL	48	05	022	012		5111	11308	82P/03		293			
Roi-Ana Park	54 27 W4	PL	48	11	059	059	835	5340	11353	83H/12	13	44	017270	44	245
Rolag Subdivision = Stewart Siding		PL	48	02	011	011		...	...	...		...			
Rolling Forest Estates	52 22 W4	PL	48	11	052	052	835	5330	11312	83H/11	13	37	017009	37	293
Rolling Glory Estates	50 20 W4	PL	48	10	016	016		5320	11250	83H/07		16	020260	16	562
Rolling Heights	54 28 W4	PL	48	11	034	034	835	5338	11359	83H/12	13	104	021073	104	104
Rolling Hills	15 13 W4	PL	48	02	031	031		5013	11146	72L/04		176	015224	176	176
Rolling Hills	54 27 W4	PL	48	11	034	034	835	5339	11357	83H/12	13	74	017277	74	403
Rolling Meadows	53 27 W4	PL	48	11	034	034	835	5335	11351	83H/12	13	91	021050	91	91
Rolly View	49 23 W4	PL	48	11	012	012	835	5315	11319	83H/06	13	65	020263	65	630
Roman Estates	51 21 W4	PL	48	11	052	052	835	5322	11301	83H/06	13	57	020268	57	359
Rosalind		VL	48	10	003	001		5241	11226	83A/16		214			
Rose Burn Estate	52 23 W4	PL	48	11	052	052	835	5328	11316	83H/06	13	106	017030	106	210
Rosebud	27 21 W4	PL	48	05	012	012		5118	11257	82P/07		61	002281	61	61
Rosedale	28 19 W4	PL	48	05	024	024		5125	11238	82P/07		139	002283	139	139
Rosedale	40 26 W4	PL	48	08	022	022		5229	11344	83A/05		188	020008	167	167
Rosedale	40 27 W4	PL	48	08	022	022		...	...	...		...	020029	21	21
Rosemary		VL	48	02	038	031		5041	11205	821/16		321			
Rosewood Beach	52 5 W5	PL	48	11	034	034	835	5323	11440	83G	13	10	021110	10	348
Roslair Estates	53 1 W5	PL	48	11	034	034	835	5333	11407	83G/09	13	13	021101	13	219
Ross Haven		SV	48	13	008	001		5341	11425	83G/09		73			
Rossbrooke Estates	53 21 W4	PL	48	11	052	052	835	5336	11302	83H/11	13	108	017188	108	108
Rossian	69 16 W4	PL	48	16	030	030	860	5457	11222	831/16		182	001178	182	182
Round Hill	48 18 W4	PL	48	10	001	001		5310	11238	83H/02		132	019078	132	132

&lt; - In - Dans.

= - See - Voir.

¶ - Incompletely enumerated Indian reserve or Indian settlement (see Special Notes). - Réserve indienne ou établissement indien partiellement dénombré (voir Notes spéciales).

Table 1. Census Subdivisions and Unincorporated Places - Population and Geographic Location, 1986

Tableau 1. Subdivisions de recensement et localités non constituées - Population et localisation géographique, 1986

Alphabetical Listing - Liste alphabétique

Province : Alberta

Table with columns: Place Name, T.R.M., Type, SGC Codes CGT (PROV, CD, CSD, CCS, CMA/CA, DR, SDR, SRU, RMR/AR), LAT., LONG., NTS - SNRC, G86, 1986 Pop., EA - SD, Population Part Total. Lists various locations like Rowley, Royal Gardens, Royal Glenn Estates, etc.

< - In - Dans.
- See - Voir.
\* - Incompletely enumerated Indian reserve or Indian settlement (see Special Notes). - Réserve indienne ou établissement indien partiellement dénombré (voir Notes spéciales).

Table 1. Census Subdivisions and Unincorporated Places - Population and Geographic Location, 1986

Tableau 1. Subdivisions de recensement et localités non constituées - Population et localisation géographique, 1986

Alphabetical Listing - Liste alphabétique

Province : Alberta

Place Name - Nom de localité	T.R.M.	Type - Genre	SGC Codes CGT				LAT.	LONG.	NTS - SNRC	G86	1986 Pop.	EA - SD	Population				
			PRDV	CD - DR	CSD - SDR	CCS - SRU							CMA/CA - RMR/AR	1986 Pop.	EA - SD	Population Part	Total
South Queensdale Place	53 22 W4	PL	48	11	052	052	835	5335	11310	83H/11	13	30	017155	30	315		
South View		SV	48	13	015	001		5331	11440	83G/10		44					
Southwood Park	50 22 W4	PL	48	11	012	012	835	5318	11312	83H/06	13	36	020264	36	797		
Special Area No. 2		SA	48	04	004	004		5127	11209	82P/08		2,537					
Special Area No. 3		SA	48	04	012	012		5132	11025	72M/09		1,705					
Special Area No. 4		SA	48	04	020	020		5201	11109	72H/14		1,768					
Spedden	59 12 W4	PL	48	12	022	022		5471	11143	73L/04		38	019455	38	182		
Spirit River		T	48	19	058	054		5541	11850	83M		1,085					
Spirit River No. 133		MD	48	19	054	054		5541	11852	83M		848					
Spring Coulee	4 23 W4	PL	48	03	001	001		4920	11304	82H/06		50	014256	50	321		
Spring Hills	52 1 W5	PL	48	11	034	034	835	5332	11405	83G/09	13	51	021036	51	311		
Springhill Estate	52 22 W4	PL	48	11	052	052	835	5328	11313	83H/06	13	120	017557	120	120		
Springtree Park	47 24 W4	PL	48	11	001	001		5341	11327	83H/03		44	020352	44	829		
Spruce Bend Estate	52 22 W4	PL	48	11	052	052	835	5327	11313	83H/06	13	109	017558	109	109		
Spruce Grove		T	48	11	049	034	835	5331	11355	83H/12		11,918					
Spruce Lane	54 2 W5	PL	48	13	001	001		5340	11413	83G/09		82	021256	82	530		
Spruce Lane Acres	39 27 W4	PL	48	08	001	001		5221	11349	83A/05		71	020028	71	71		
Spruce View	36 3 W5	PL	48	08	001	001		5251	11419	83B/01		116	018424	116	116		
Sprucewood Subdivision	71 6 W6	PL	48	19	006	006		5581	11852	83M		86	016106	86	331		
Sputinow	57 2 W4	PL	48	16	030	030	860	5358	11014	73E/16		355	019302	355	355		
St. Albert		C	48	11	062	059	835	5331	11335	83H/12		36,710					
St. Edouard	58 8 W4	PL	48	12	014	014		5357	11106	73E/14		35	019309	35	435		
St. Isidore	83 20 W5	PL	48	17	025	025		5612	11705	84C		90	016037	90	90		
St. Lina	61 10 W4	PL	48	12	014	014		5419	11127	73L/06		44	001103	44	426		
St. Michael	56 18 W2	PL	48	10	058	058		5350	11237	83H/15		41	019413	41	191		
St. Paul		T	48	12	018	014		5351	11116	73E/14		5,030					
St. Paul Beach	59 9 W4	PL	48	12	014	014		5471	11122	73L/03		32	019312	32	538		
St. Paul County No. 19		CM	48	12	014	014		5471	11122	73L/03		6,595					
St. Vincent	59 9 W4	PL	48	12	014	014		5471	11122	73L/03		40	019312	17	538		
St. Vincent	60 9 W4	PL	48	12	014	014		...	...	...		...	019313	23	396		
Standard		VL	48	05	021	012		5171	11259	82P/02		331					
Star	56 19 W4	PL	48	10	058	058		5348	11246	83H/15		26	019412	26	421		
Star Lake	52 2 W5	PL	48	11	034	034	835	5329	11413	83G	13	11	021104	11	515		
Star Lake Estates	52 2 W5	PL	48	11	034	034	835	5329	11413	83G	13	14	021104	14	515		
Starland No. 47		MD	48	05	031	031		5128	11235	82P/07		2,120					
Stavely		T	48	03	024	018		5011	11338	82L/04		454					
Ste Anne	54 2 W5	PL	48	13	001	001		5340	11413	83G/09		13	021256	13	530		
Stettler		T	48	07	026	019		5211	11244	83A/07		5,147					
Stettler County No. 6		CM	48	07	019	019		5216	11243	83A/07		5,179					
Stewart Siding	8 21 W4	PL	48	02	011	011		4938	11244	82H/10		20	014004	20	259		
Stirling		VL	48	02	009	001		4931	11232	82H/10		796					
Stoney 142, 143, 144 ¶		R	48	15	802	017		5111	11452	82D/02		...					
Stony Brook Gardens	53 28 W4	PL	48	11	034	034	835	5334	11359	83H/12	13	41	021051	41	251		
Stony Plain		T	48	11	048	034	835	5331	11359	83H/12		5,802					
Stony Plain 135		R	48	11	804	034	835	5321	11346	83H/05		514					
Strathcona County No. 20		CM	48	11	052	052	835	5332	11317	83H/11		49,802					
Strathmore		T	48	05	018	012		5131	11323	82P/03		3,544					
Streamstown	51 2 W4	PL	48	10	036	036		5328	11013	73E/08		31	019252	31	345		
Strome		VL	48	07	041	031		5241	11204	83A/16		267					
Sturgeon Crest Subdivision	54 25 W4	PL	48	11	059	059	835	5341	11334	83H/12	13	60	017292	60	296		
Sturgeon Heights	70 25 W5	PL	48	18	015	015		5521	11747	83M		21	018051	21	367		
Sturgeon Heights	54 25 W4	PL	48	11	059	059	835	5341	11334	83H/12	13	27	017292	27	296		
Sturgeon Lake 154		R	48	18	816	015		5541	11731	83N		554					
Sturgeon No. 90		MD	48	11	059	059	835	5340	11330	83H/11		14,019					
Sturgeon Valley Vista	55 23 W4	PL	48	11	059	059	835	5346	11319	83H/14	13	93	017172	93	430		
Sturgeon View Estates	55 24 W4	PL	48	11	059	059	835	5346	11328	83H/14	13	148	017197	148	148		
Sucker Creek 150A		R	48	17	829	025		5521	11609	83N		299					
Suffield	14 9 W4	PL	48	01	003	003	805	5013	11110	72L/03		169	015223	169	169		
Summer Brook	54 25 W4	PL	48	11	059	059	835	5341	11336	83H/12	13	100	017255	100	310		
Sun Hill Estates	52 22 W4	PL	48	11	052	052	835	5331	11314	83H/11	13	88	017010	88	208		
Sunchild 202		R	48	09	809	002		5241	11520	83B/11		235					
Sundance Beach		SV	48	11	020	012	835	5351	11407	83G/01		11					
Sundance Meadows	52 5 W5	PL	48	11	034	034	835	5323	11440	83G	13	2	021110	2	348		
Sundown Estates	52 2 W5	PL	48	11	034	034	835	5332	11413	83G/09	13	123	021134	123	643		
Sundre		T	48	06	036	028		5141	11438	82D/15		1,712					
Sunhaven	39 2 W5	PL	48	08	022	022		5224	11410	83B/08		17	020101	17	351		
Sunhaven	39 2 W5	PL	48	08	022	022		...	...	...		...	020129				
Sunnybrook	49 2 W5	PL	48	11	012	012	835	5313	11415	83G/01	13	55	020413	55	437		
Sunnynook	27 12 W4	PL	48	04	004	004		5171	11135	72M/04		18	008051	18	375		

&lt; - In - Dans.

= - See - Voir.

¶ - Incompletely enumerated Indian reserve or Indian settlement (see Special Notes). - Réserve indienne ou établissement indien partiellement dénombré (voir Notes spéciales).



Table 1. Census Subdivisions and Unincorporated Places - Population and Geographic Location, 1986

Tableau 1. Subdivisions de recensement et localités non constituées - Population et localisation géographique, 1986

Alphabetical Listing - Liste alphabétique

Province : Alberta

Place Name - Nom de localité	T.R.M.	Type - Genre	SGC Codes CGT				LAT.	LONG.	NTS - SNRC	G86	1986 Pop.	EA - SD	Population				
			CD - PROV	CSD - DR	CCS - SDR	CMA/CA - SRU							RMR/AR	1986 Pop.	EA - SD	Part	Total
Sunnyside	42 1 W5	PL	48	08	038	038		5239	11406	83B/09		1	020111	1	420		
Sunnyside Park	52 1 W5	PL	48	11	034	034	835	5328	11406	83G	13	40	021018	40	394		
Sunnyslope	31 26 W4	PL	48	05	041	041		5139	11333	82P/12		24	018027	24	24		
Sunnyville	49 24 W4	PL	48	11	012	012	835	5314	11324	83H/03	13	76	020302	76	695		
Sunrise Beach	60 12 W4	PL	48	12	022	022		5412	11153	73L/04		1	019456	1	102		
Sunset Acres	28 22 W4	PL	48	02	011	011		4940	11256	82H/10		46	014232	46	46		
Sunset Bay	67 13 W4	PL	48	16	030	030	860	5446	11154	73L/13		28	001118	28	352		
Sunset Beach	61 6 W4	PL	48	12	004	004		5412	11051	73L/02		18	001003	18	921		
Sunset Beach	59 9 W4	PL	48	12	014	014		5471	11122	73L/03		32	019312	32	538		
Sunset Beach		SV	48	13	047	044		5441	11333	831/12		38					
Sunset Mobile Village	12 5 W4	PL	48	01	006	003	805	5001	11041	72E/15		257	015288	257	257		
Sunset Point		SV	48	13	011	001		5341	11421	83G/09		80					
Sunset View Acres	51 26 W4	PL	48	11	034	034	835	5327	11344	83H/05	13	94	021042	94	94		
Sunwapta	40 25 W5	PL	48	15	037	037		5238	11740	83C		8	021202	8	185		
Surrey Lane Acreages	54 27 W4	PL	48	11	034	034	835	5339	11357	83H/12	13	21	017277	21	403		
Susa Creek	57 7 W6	PL	48	18	015	015		5356	11832	83E		63	021463	63	151		
Swalwell	30 24 W4	PL	48	05	041	041		5133	11319	82P/11		55	018026	55	55		
Swan City Trailer Court	71 5 W6	PL	48	19	006	006		5581	11844	83M		144	016104	144	585		
Swan Hills		T	48	17	024	025		5441	11524	83J		2,403					
Swan River 150E		R	48	17	831	025		5521	11524	83D		172					
Swiss Valley	53 1 W5	PL	48	11	034	034	835	5336	11404	83G/09	13	26	021102	26	460		
Sylvan Lake		T	48	08	012	001		5211	11406	83B/08		3,937					
T - E Trailer Park	71 5 W6	PL	48	19	006	006		5511	11845	83M		177	016135	177	177		
Taber		T	48	02	022	021		4941	11209	82H/16		6,382					
Taber No. 14		MD	48	02	021	021		4946	11221	82H/16		5,284					
Tall Cree 173		R	48	17	838	095		5751	11522	84G		121					
Tall Cree 173A		R	48	17	840	095		5821	11535	84J		112					
Tangent	78 24 W5	PL	48	19	049	049		5546	11745	83N		40	016066	40	240		
Tewatinaw	61 24 W4	PL	48	13	028	028		5418	11329	831/06		11	017475	11	11		
Tees	40 24 W4	PL	48	08	022	022		5228	11319	83A/06		81	020027	81	81		
Telfordville	49 2 W5	PL	48	11	012	012	835	5313	11415	83G/01	13	36	020413	36	437		
Texaco Bonnie Glen Camp	47 27 W4	PL	48	11	001	001		5321	11355	83H/04		28	020401	28	294		
The Breakers	39 2 W5	PL	48	08	022	022		5224	11410	83B/08		24	020101	24	351		
The Breakers	39 2 W5	PL	48	08	022	022		...	...	...		...	020129	...	...		
Therien	61 9 W4	PL	48	12	004	004		5418	11114	73L/06		58	001101	41	369		
Therien	60 9 W4	PL	48	12	004	004		...	...	...		...	019304	17	168		
Thompson Subdivision	47 24 W4	PL	48	11	001	001		5341	11327	83H/03		15	020352	15	829		
Thorhild		VL	48	13	042	036		5491	11307	831/03		481					
Thorhild County No. 7		CM	48	13	036	036		5461	11310	831/03		3,094					
Thorsby		VL	48	11	021	012	835	5311	11403	83G/01		632					
Three Hills		T	48	05	048	041		5141	11316	82P/11		2,528					
Thunder Lake	59 5 W5	PL	48	13	018	018		5461	11441	83J		41	021307	41	593		
Tidan Heights	53 23 W4	PL	48	11	052	052	835	5339	11313	83H/11	13	54	017156	54	444		
Tiebecke Estates	50 21 W4	PL	48	11	012	012	835	5318	11312	83H/06	13	54	020264	54	797		
Tilley		VL	48	02	032	031		5021	11139	72L/05		362					
Tofield		T	48	10	018	016		5321	11239	83H/07		1,483					
Tomahawk	51 6 W5	PL	48	11	034	034	835	5324	11446	83G	13	103	021177	103	103		
Torrington		VL	48	05	051	041		5141	11336	82P/13		209					
Trafalgar Heights	52 3 W5	PL	48	11	034	034	835	5327	11423	83G	13	25	021105	25	314		
Trans Oak Estates	51 20 W4	PL	48	11	052	052	835	5323	11252	83H/07	13	20	019119	20	219		
Travers	15 19 W4	PL	48	05	001	001		5014	11236	821/02		7	002018	7	210		
Treasure Island Estates	50 23 W4	PL	48	11	012	012	835	5321	11316	83H/06	13	17	020265	17	1123		
Trevithick Subdivision	51 23 W4	PL	48	11	052	052	835	5327	11319	83H/06	13	58	017013	58	227		
Tri Lakes Manor	54 4 W5	PL	48	13	001	001		5341	11432	83G/10		8	021137	8	395		
Triple-L Trailer Court	71 5 W6	PL	48	19	006	006		5515	11839	83M		248	016135	248	248		
Trochu		T	48	05	049	041		5151	11314	82P/14		892					
Trout Lake	86 4 W5	PL	48	17	025	025		5640	11435	84B		290	001471	290	291		
Trueman Subdivision	37 28 W4	PL	48	08	001	001		5281	11355	83A/04		26	018354	26	404		
Tulliby Lake	55 2 W4	PL	48	10	036	036		5343	11011	73E/09		24	019262	24	230		
Turfside Park	54 27 W4	PL	48	11	059	059	835	5340	11353	83H/12	13	39	017270	39	245		
Turin	12 19 W4	PL	48	02	011	011		4958	11232	82H/15		84	002040	84	84		
Turner Valley		T	48	06	009	001		5041	11417	82J/09		1,271					
Twin Butte	4 29 W4	PL	48	03	011	011		4916	11351	82H/05		13	014370	13	13		
Twin Island Air Park	52 22 W4	PL	48	11	052	052	835	5328	11312	83H/06	13	36	017008	36	351		
Twin Ravines	50 2 W5	PL	48	11	034	034	835	5325	11412	83G	13	25	021017	25	385		
Two Hills		T	48	10	052	048		5341	11144	73E/12		1,127					
Two Hills County No. 21		CM	48	10	048	048		5334	11106	73E/11		3,086					
Unipouheos 121		R	48	12	802	014		5351	11025	73E/16		406					
Upper Hey River 212		R	48	17	849	095		5931	11745	84 NW		315					

< - In - Dans.

= - See - Voir.

¶ - Incompletely enumerated Indian reserve or Indian settlement (see Special Notes). - Réserve indienne ou établissement indien partiellement dénombré (voir Notes spéciales).

Table 1. Census Subdivisions and Unincorporated Places – Population and Geographic Location, 1986

Tableau 1. Subdivisions de recensement et localités non constituées – Population et localisation géographique, 1986

Alphabetical Listing - Liste alphabétique

Province : Alberta

Place Name - Nom de localité	T.R.M.	Type - Genre	SGC Codes CGT				LAT.	LONG.	NTS - SNRC	G86	1986 Pop.	EA - SD	Population				
			PROV	CD - DR	CSD - SDR	CCS - SRU							CMA/CA - RMR/AR	1986 Pop.	EA - SD	Part	Total
Upper Manor Estates	54 25 W4	PL	48	11	059	059	835	5342	11335	83H/12	13	298	017602	298	298		
Upper Viscount Estates Subdivision	54 25 W4	PL	48	11	059	059	835	5341	11333	83H/12	13	137	017603	137	234		
Utikoomak Lake 155		R	48	17	824	025		5551	11536	830		334					
Utikoomak Lake 155A		R	48	17	827	025		5551	11523	830		47					
Val Quentin		SV	48	13	005	001		5341	11423	83G/09		78					
Valaspen Place	53 1 W5	PL	48	11	034	034	835	5334	11405	83G/09	13	63	021132	63	150		
Valhalla Acres	54 2 W5	PL	48	13	001	001		5340	11413	83G/09		65	021256	65	530		
Valhalla Centre	74 10 W6	PL	48	19	006	006		5524	11923	83M		48	016223	48	48		
Valley Drive	49 7 W5	PL	48	11	034	034	835	5315	11457	83G/02	13	17	021154	17	258		
Valley Point	52 22 W4	PL	48	11	052	052	835	5332	11315	83H/11	13	105	017563	105	105		
Valley View Acres	50 24 W4	PL	48	11	012	012	835	5314	11324	83H/03	13	125	020302	125	695		
Valleyview		T	48	18	018	015		5541	11715	83N		1,987					
Valleyview Acres	21 1 W5	PL	48	06	001	001		5047	11404	82J/16		54	002438	54	495		
Vauxhall		T	48	02	029	021		5041	11207	82I/01		991					
Vega	62 3 W5	PL	48	13	018	018		5424	11422	83J/08		42	021315	42	453		
Vegreville		T	48	10	028	026		5321	11203	83H/08		5,276					
Veinerville	12 5 W4	PL	48	01	003	003	805	5021	11038	72I/02		61	015026	61	61		
Venice	66 15 W4	PL	48	16	030	030	860	5441	11210	83I/09		18	001117	18	560		
Verden Place	51 21 W4	PL	48	11	052	052	835	5322	11301	83H/06	13	43	020268	43	359		
Vermilion		T	48	10	042	036		5321	11051	73E/07		3,879					
Vermilion River County No. 24		CM	48	10	036	036		5313	11006	73E/01		8,112					
Veteran		VL	48	04	021	020		5201	11107	73D/03		312					
Vezeau Beach	61 6 W4	PL	48	12	004	004		5412	11051	73L/02		26	001003	26	921		
Viewpoint Estates	52 2 W5	PL	48	11	034	034	835	5332	11413	83G/09	13	74	021134	74	643		
Viking		T	48	10	022	016		5361	11147	73E/04		1,160					
Villeneuve	54 26 W4	PL	48	11	059	059	835	5339	11349	83H/12	13	156	017608	156	156		
Vilna		VL	48	12	024	022		5471	11155	73L/04		325					
Vimy	58 25 W4	PL	48	13	028	028		5441	11339	83I/04		186	017427	186	186		
Violet Grove	48 8 W5	PL	48	11	034	034	835	5361	11504	83G/03	13	94	021152	94	415		
Voyageur Estates	52 21 W4	PL	48	11	052	052	835	5329	11257	83H/07	13	140	017038	140	140		
Vulcan		T	48	05	006	001		5021	11316	82I/06		1,420					
Vulcan County No. 2		CM	48	05	001	001		5022	11329	82I/06		3,656					
Wabamun		VL	48	11	045	034	835	5331	11428	83G/09		585					
Wabamun 133A		R	48	11	806	034	835	5331	11425	83G/09		552					
Wabasca	80 25 W4	PL	48	17	025	025		5559	11353	83P		851	001287	851	851		
Wabasca 166		R	48	17	818	025		5551	11332	83P		12					
Wabasca 166A		R	48	17	819	025		5551	11346	83P		358					
Wabasca 166B		R	48	17	821	025		5551	11357	83P		42					
Wabasca 166C		R	48	17	822	025		5691	11350	84 SE		88					
Wabasca 166D		R	48	17	823	025		5551	11353	83P		334					
Wagner	73 7 W5	PL	48	17	025	025		5520	11506	830		55	001265	55	231		
Wainwright		T	48	07	054	049		5251	11051	73D/15		4,665					
Wainwright No. 61		MD	48	07	049	049		5247	11044	73D/15		3,937					
Wainwright		SV	48	15	030	017		5111	11450	82D/07		16					
Walsh	11 1 W4	PL	48	01	003	003	805	4957	11003	72E/16		65	015023	65	65		
Wandering River	71 16 W4	PL	48	16	030	030	860	5591	11233	83P		67	001166	67	435		
Wanham		VL	48	19	051	049		5541	11823	83M		233					
Warburg		VL	48	11	024	012	835	5311	11419	83G/01		477					
Wardlaw	22 12 W4	PL	48	04	004	004		5171	11135	72M/04		46	008051	46	375		
Warner		VL	48	02	006	001		4911	11212	82H/08		435					
Warner County No. 5		CM	48	02	001	001		4925	11230	82H/08		3,579					
Warspite		VL	48	12	028	022		5461	11237	83I/02		97					
Warwick	53 14 W4	PL	48	10	026	026		5335	11201	83H/09		21	019353	21	226		
Maskatenau		VL	48	12	026	022		5461	11247	83I/02		276					
Water Valley	29 5 W5	PL	48	06	028	028		5133	11439	82D/10		109	018059	109	572		
Waterton Park	1 30 W4	PL	48	15	001	001		4981	11355	82H/04		119	014365	119	150		
Watino	77 24 W5	PL	48	19	049	049		5541	11744	83N		47	016062	47	271		
Wayne	28 19 W4	PL	48	05	024	024		5124	11239	82P/07		54	002260	54	295		
Weekend Estates	52 2 W5	PL	48	11	034	034	835	5329	11413	83G	13	30	021104	30	515		
Welling	6 21 W4	PL	48	03	001	001		4926	11252	82H/07		35	015116	35	568		
Wellington Estates	52 21 W4	PL	48	11	052	052	835	5332	11303	83H/11	13	45	017022	45	260		
Wembley		T	48	19	011	006		5591	11909	83M		1,208					
Wendel Heights	53 1 W5	PL	48	11	034	034	835	5333	11408	83G/09	13	44	021145	44	520		
Wendel Place Park	53 1 W5	PL	48	11	034	034	835	5335	11406	83G/09	13	92	021133	92	571		
West Bank Acres	49 7 W5	PL	48	11	034	034	835	5315	11457	83G/02	13	53	021154	53	258		
West Baptiste		SV	48	13	057	044		5441	11334	83I/13		19					
West Country Estates	54 1 W5	PL	48	11	034	034	835	5339	11403	83G/09	13	19	021103	19	305		
West Cove		SV	48	13	006	001		5341	11430	83G/09		48					
West Gentry Estates	53 1 W5	PL	48	11	034	034	835	5336	11404	83G/09	13	23	021102	23	460		

< - In - Dans.

= - See - Voir.

¶ - Incompletely enumerated Indian reserve or Indian settlement (see Special Notes). - Réserve indienne ou établissement indien partiellement dénombré (voir Notes spéciales).

Table 1. Census Subdivisions and Unincorporated Places - Population and Geographic Location, 1986

Tableau 1. Subdivisions de recensement et localités non constituées - Population et localisation géographique, 1986

Alphabetical Listing - Liste alphabétique

Province : Alberta

Place Name Nom de localité	T.R.M.	Type Genre	SGC Codes CGT				LAT.	LONG.	NTS SNRC	G86	1986 Pop.	EA SD	Population Part Total		
			PROV	CD DR	CSD SDR	CCS SRU							CMA/CA RMR/AR	Part	Total
West Hill Acres	53 2 W5	PL	48	11	034	034	835	5334	11412	83G/09	13	80	021135	80	705
West Lake Estates	52 1 W5	PL	48	11	034	034	835	5332	11405	83G/09	13	116	021046	116	259
West Park Estates	54 21 W4	PL	48	11	052	052	835	5339	11301	83H/11	13	27	017158	27	515
West Parkdale	52 27 W4	PL	48	11	034	034	835	5331	11356	83H/12	13	106	021019	106	462
West Ridge Estates	38 28 W4	PL	48	08	001	001		5217	11356	83A/05		154	018372	154	154
West Thirty-Five Estates	51 26 W4	PL	48	11	034	034	835	5323	11343	83H/05	13	67	021004	67	595
West Whitecroft	52 23 W4	PL	48	11	052	052	835	5330	11317	83H/11	13	116	017018	116	162
Westbrooke Crescents	53 27 W4	PL	48	11	034	034	835	5335	11358	83H/12	13	250	017605	250	252
Westerner Trailer Court	38 7 W5	PL	48	09	002	002		5214	11444	83B		36	018112	36	648
Westerose	46 1 W5	PL	48	11	001	001		5258	11406	83B/16		29	020175	29	223
Westland Park	53 3 W5	PL	48	11	034	034	835	5334	11425	83G/09	13	129	021106	129	328
Westlock		T	48	13	031	028		5491	11351	831/04		4,532			
Westlock No. 92		MD	48	13	028	028		5471	11354	831/04		6,992			
Westview Acres	10 23 W4	PL	48	02	011	011		4947	11301	82H/14		36	014238	36	36
Westward Ho	32 4 W5	PL	48	06	028	028		5146	11431	820/15		51	018154	19	152
Westward Ho	33 4 W5	PL	48	06	028	028							018157	32	492
Metaskiwin		C	48	11	002	001		5251	11322	83A/14		10,071			
Metaskiwin County No. 10		CM	48	11	001	001		5341	11327	83H/03		9,521			
Wheatland County No. 15		CM	48	05	012	012		5119	11311	82P/06		5,407			
Whispering Hills		SV	48	13	061	044		5441	11333	831/13		18			
Whispering Pines	51 27 W4	PL	48	11	034	034	835	5325	11353	83H/05	13	73	021014	73	420
White Fish Lake 128 ¶		R	48	12	808	014		5421	11149	73L/05					
White Gull		SV	48	13	059	044		5441	11333	831/13		7			
White Sands		SV	48	07	027	019		5221	11249	83A/07		2			
Whitecourt		T	48	13	030	029		5491	11541	83J		5,737			
Whitecroft	52 23 W4	PL	48	11	052	052	835	5330	11317	83H/11	13	190	017573	190	194
Whitetail	82 1 W6	PL	48	19	066	066		5661	11804	84D		139	016373	139	139
Whitewood Sands	53 4 W5	PL	48	11	034	034	835	5335	11435	83G/10	13	41	021107	41	484
Widewater	73 7 W5	PL	48	17	025	025		5522	11502	830		203	001292	203	203
Wild Rose	36 27 W4	PL	48	08	001	001		5231	11346	83A/04		12	018208	12	420
Wild Rose Park	52 2 W5	PL	48	11	034	034	835	5332	11413	83G/09	13	59	021134	59	643
Wildlife Park	57 23 W4	PL	48	11	059	059	835	5357	11319	83H/14	13	14	017424	14	463
Wildwood		VL	48	14	004	003		5331	11514	83G		377			
Wildwood Village	52 21 W4	PL	48	11	052	052	835	5327	11301	83H/06	13	55	017001	55	350
Williams Park	53 22 W4	PL	48	11	052	052	835	5333	11312	83H/11	13	38	017012	38	400
Willingdon		VL	48	10	056	048		5351	11207	83H/16		371			
Willow Creek No. 26		MD	48	03	018	018		5021	11340	821/05		4,733			
Willow Park	51 26 W4	PL	48	11	034	034	835	5325	11344	83H/05	13	18	021005	18	430
Willow Ridge	51 25 W4	PL	48	11	034	034	835	5323	11343	83H/05	13	34	021004	34	595
Willow Hood Subdivision	71 5 W6	PL	48	19	006	006		5581	11844	83M		86	016104	86	585
Willowdale Estates	52 22 W4	PL	48	11	052	052	835	5332	11309	83H/11	13	77	017011	77	418
Willowglen Estates	40 19 W4	PL	48	07	019	019		5228	11240	83A/07		28	008307	28	373
Wilson Beach	41 28 W4	PL	48	08	022	022		5230	11355	83A/05		27	020105	27	514
Wimborne	33 26 W4	PL	48	05	041	041		5152	11336	82P/13		61	018029	61	61
Winfield	46 3 W5	PL	48	11	001	001		5258	11425	83B/16		231	020177	231	231
Winfield Heights	52 23 W4	PL	48	11	052	052	835	5329	11319	83H/06	13	83	017015	83	421
Withrow	39 4 W5	PL	48	09	002	002		5224	11432	83B		56	018454	56	459
Woking	76 5 W6	PL	48	19	059	059		5535	11846	83M		77	016257	3	295
Woking	76 5 W6	PL	48	19	059	059							016274	74	74
Wolf Creek Subdivision	54 16 W5	PL	48	14	003	003		5344	11623	83F		32	021410	32	844
Woodbend Crescents	51 26 W4	PL	48	11	034	034	835	5326	11344	83H/05	13	104	021043	104	104
Woodbend Place	51 25 W4	PL	48	11	034	034	835	5323	11343	83H/05	13	63	021004	63	595
Woodhouse	11 26 W4	PL	48	03	018	018		4956	11332	82H/13		8	014311	8	196
Woodland Acres	72 8 W6	PL	48	19	006	006		5518	11909	83M		94	016211	94	462
Woodland Acres	51 26 W4	PL	48	11	034	034	835	5325	11344	83H/05	13	45	021005	45	430
Woodland Downs	51 23 W4	PL	48	11	052	052	835	5324	11319	83H/06	13	25	020271	25	364
Woodland Estates	19 28 W4	PL	48	06	001	001		5037	11341	821/12		36	002102	36	450
Woodland Hills	37 27 W4	PL	48	08	001	001		5214	11350	83A/04		89	018369	89	89
Woodland Park	53 21 W4	PL	48	11	052	052	835	5336	11306	83H/11	13	77	017179	77	261
Woodland Park	42 26 W4	PL	48	08	038	038		5237	11338	83A/12		75	020075	75	555
Woodland Park	51 26 W4	PL	48	11	034	034	835	5326	11347	83H/05	13	212	021006	212	437
Woodridge	53 27 W4	PL	48	11	034	034	835	5335	11355	83H/12	13	84	017267	84	599
Woodridge Estates	57 23 W4	PL	48	11	059	059	835	5357	11319	83H/14	13	23	017424	23	463
Woodridge Heights	46 20 W4	PL	48	10	001	001		5258	11247	83A/15		13	008401	13	417
Woodvale Park	50 21 W4	PL	48	11	012	012	835	5318	11312	83H/06	13	95	020264	95	797
Woodville Estates	53 21 W4	PL	48	11	052	052	835	5333	11303	83H/11	13	75	017005	75	357
Woody Nook	40 28 W4	PL	48	08	022	022		5230	11355	83A/05		25	020105	25	514
Woolford	3 24 W4	PL	48	03	001	001		4951	11304	82H/03		13	014251	13	569
Worsley	86 8 W6	PL	48	17	062	062		5630	11907	84D		51	016415	51	668

&lt; - In - Dans.

= - See - Voir.

¶ - Incompletely enumerated Indian reserve or Indian settlement (see Special Notes). - Réserve indienne ou établissement indien partiellement dénombré (voir Notes spéciales).

Table 1. Census Subdivisions and Unincorporated Places - Population and Geographic Location, 1986

Tableau 1. Subdivisions de recensement et localités non constituées - Population et localisation géographique, 1986

Alphabetical Listing - Liste alphabétique

Province : Alberta

Place Name - Nom de localité	T.R.M.	Type - Genre	SGC Codes CGT				LAT.	LONG.	NTS - SNRC	G86	1986 Pop.	EA - SD	Population		
			CD - PROV	CSD - DR	CCS - SDR	CMA/CA - SRU							RMR/AR	Part	Total
Hostok	56 17 W4	PL	48	10	058	058	5350	11227	83H/16		15	019414	15	114	
Wrentham	6 18 W4	PL	48	02	001	001	4931	11219	82H/09		64	015105	64	344	
Hyecliff	52 22 W4	PL	48	11	052	052	835	5331	11314	83H/11	13	339	017010	17	208
Hyecliff	52 22 W4	PL	48	11	052	052	835	...	...	...	...	...	017564	322	379
Hyeknot Village	52 21 W4	PL	48	11	052	052	835	5327	11301	83H/06	13	75	017001	75	350
Yellowstone		SV	48	13	007	001	5341	11423	83G/09		74				
Youngstown		VL	48	04	019	012	5131	11112	72M/11		294				
Zama City	117 4 W6	PL	48	17	095	095	5991	11841	84 NH		178	016530	178	178	

&lt; - In - Dans.

= - See - Voir.

¶ - Incompletely enumerated Indian reserve or Indian settlement (see Special Notes). - Réserve indienne ou établissement indien partiellement dénombré (voir Notes spéciales).

Table 2. Census Subdivisions and Unincorporated Places by Census Division and Census Consolidated Subdivision - Population, 1986

Tableau 2. Subdivisions de recensement et localités non constituées selon la division de recensement et la subdivision de recensement unifiée - Population, 1986

Standard Geographical Classification Code Order - Ordre du code de la classification géographique type

Province : Alberta

SGC Codes CGT				P	Place Name Nom de localité	Type Genre	Population
PROV	CD DR	CSD SDR	CCS SRU				
48	01				Division No. 1		56,592
48	01		003		Improvement District No. 1		50,734
48	01	003	003		Cypress No. 1	MD	4,795
48	01	003	003		Bowell	PL	21
48	01	003	003		Dunmore	PL	155
48	01	003	003		Elkwater	PL	67
48	01	003	003		Hilda	PL	65
48	01	003	003		Maple Ridge	PL	25
48	01	003	003		Onefour	PL	31
48	01	003	003		Ralston	PL	422
48	01	003	003		Schuler	PL	97
48	01	003	003		Seven Persons	PL	129
48	01	003	003		Suffield	PL	169
48	01	003	003		Veinerville	PL	61
48	01	003	003		Welsh	PL	65
					Remainder of/Reste de Cypress No. 1		3,488
48	01	004	003		Irvine	T	301
48	01	006	003		Medicine Hat	C	41,804
48	01	006	003		Sunset Mobile Village	PL	257
					Remainder of/Reste de Medicine Hat		41,547
48	01	018	003		Redcliff	T	3,834
48	01	008	008		Forty Mile County No. 8		5,858
48	01	008	008		Forty Mile County No. 8	CM	3,335
48	01	008	008		Etzikom	PL	68
48	01	008	008		Manyberries	PL	88
48	01	008	008		Orion	PL	11
48	01	008	008		Pendant D'Oreille	PL	27
48	01	008	008		Skiff	PL	15
					Remainder of/Reste de Forty Mile County No. 8		3,126
48	01	009	008		Foremost	VL	595
48	01	012	008		Burdett	VL	278
48	01	014	008		Bow Island	T	1,650
48	02				Division No. 2		115,739
48	02		001		Warner County No. 5		8,987
48	02	001	001		Warner County No. 5	CM	3,579
48	02	001	001		New Dayton	PL	65
48	02	001	001		Wrentham	PL	64
					Remainder of/Reste de Warner County No. 5		3,450
48	02	002	001		Coutts	VL	359
48	02	004	001		Milk River	T	861
48	02	006	001		Warner	VL	435
48	02	008	001		Raymond	T	2,957
48	02	009	001		Stirling	VL	796
48	02	011	011		Lethbridge County No. 26		75,552
48	02	011	011		Lethbridge County No. 26	CM	8,266
48	02	011	011		Agriculture Research Station	PL	25
48	02	011	011		Chin	PL	22
48	02	011	011		Diamond City	PL	102
48	02	011	011		Fairview Subdivision	PL	137
48	02	011	011		Iron Springs	PL	67
48	02	011	011		McDermott Subdivision	PL	32
48	02	011	011		Monarch	PL	213
48	02	011	011		Rolag Subdivision = Stewart Siding	PL	-
48	02	011	011		Shaughnessy	PL	296
48	02	011	011		Stewart Siding	PL	20
48	02	011	011		Sunset Acres	PL	46
48	02	011	011		Turin	PL	84
48	02	011	011		Westview Acres	PL	36
					Remainder of/Reste de Lethbridge County No. 26		7,186
48	02	012	011		Lethbridge	C	58,841
48	02	013	011		Coalhurst	VL	1,252
48	02	014	011		Nobleford	VL	531
48	02	016	011		Barons	VL	290

&lt; - In - Dans.

= - See - Voir.

† - Excludes 1986 Census data for one or more incompletely enumerated Indian reserves or Indian settlements (see Special Notes). - Ne comprend pas les données du recensement de 1986 pour une ou plusieurs réserves indiennes ou établissements indiens partiellement dénombrés (voir Notes spéciales).

‡ - Incompletely enumerated Indian reserve or Indian settlement (see Special Notes). - Réserve indienne ou établissement indien partiellement dénombré (voir Notes spéciales).

Table 2. Census Subdivisions and Unincorporated Places by Census Division and Census Consolidated Subdivision - Population, 1986

Tableau 2. Subdivisions de recensement et localités non constituées selon la division de recensement et la subdivision de recensement unifiée - Population, 1986

Standard Geographical Classification Code Order - Ordre du code de la classification géographique type

Province : Alberta

SGC Codes CGT				P	Place Name Nom de localité	Type Genre	Population
PROV	CD DR	CSD SDR	CCS SRU				
48	02	018	011		Picture Butte .....	T	1,576
48	02	019	011		Coaldale .....	T	4,796
48	02		021		Taber No. 14 .....		13,294
48	02	021	021		Taber No. 14 .....	MD	5,284
48	02	021	021		Enchant .....	PL	94
48	02	021	021		Hays .....	PL	118
48	02	021	021		Johnson Addition .....	PL	95
48	02	021	021		Purple Springs .....	PL	35
48	02	021	021		Remainder of/Reste de Taber No. 14 .....		4,942
48	02	022	021		Taber .....	T	6,382
48	02	023	021		Barnwell .....	VL	402
48	02	024	021		Grassy Lake .....	VL	235
48	02	029	021		Vauxhall .....	T	991
48	02		031		Newell County No. 4 .....		17,906
48	02	031	031		Newell County No. 4 .....	CM	6,143
48	02	031	031		Cassils .....	PL	28
48	02	031	031		Gem .....	PL	10
48	02	031	031		Patricia .....	PL	94
48	02	031	031		Rainier .....	PL	43
48	02	031	031		Redelback .....	PL	61
48	02	031	031		Rolling Hills .....	PL	176
48	02	031	031		Scandia .....	PL	113
48	02		031		Remainder of/Reste de Newell County No. 4 .....		5,618
48	02	032	031		Tilley .....	VL	362
48	02	034	031		Brooks .....	T	9,464
48	02	036	031		Duchess .....	VL	430
48	02	038	031		Rosemary .....	VL	321
48	02	039	031		Bassano .....	T	1,186
48	03				Division No. 3 † .....		34,970
48	03		001		Cardston No. 6 .....		14,181
48	03	001	001		Cardston No. 6 .....	MD	4,419
48	03	001	001		Aetna .....	PL	92
48	03	001	001		Beazer .....	PL	35
48	03	001	001		Del Bonita .....	PL	23
48	03	001	001		Kimball .....	PL	42
48	03	001	001		Leavitt .....	PL	48
48	03	001	001		Mountain View .....	PL	72
48	03	001	001		Spring Coulee .....	PL	50
48	03	001	001		Helling .....	PL	35
48	03	001	001		Woolford .....	PL	13
48	03		001		Remainder of/Reste de Cardston No. 6 .....		4,009
48	03	002	001		Magrath .....	T	1,637
48	03	004	001		Cardston .....	T	3,497
48	03	006	001		Glenwood .....	VL	304
48	03	008	001		Hillspring .....	VL	243
48	03	802	001		Blood 148 .....	R	4,081
48	03		011		Pincher Creek No. 9 † .....		7,183
48	03	011	011		Pincher Creek No. 9 .....	MD	3,093
48	03	011	011		Beaver Mines .....	PL	47
48	03	011	011		Burmis .....	PL	48
48	03	011	011		Lowland Heights .....	PL	45
48	03	011	011		Lundbreck .....	PL	261
48	03	011	011		Pincher Station .....	PL	34
48	03	011	011		Twin Butte .....	PL	13
48	03		011		Remainder of/Reste de Pincher Creek No. 9 .....		2,645
48	03	014	011		Pincher Creek .....	T	3,800
48	03	016	011		Cowley .....	VL	290
48	03	801	011		Peigan 147 † .....	R	...
48	03		018		Willow Creek No. 26 .....		13,606
48	03	018	018		Willow Creek No. 26 .....	MD	4,733
48	03	018	018		Claresholm Airport .....	PL	13
48	03	018	018		Moon River Estates .....	PL	117
48	03	018	018		Orton .....	PL	62

< - In - Dans.  
 = - See - Voir.

† - Excludes 1986 Census data for one or more incompletely enumerated Indian reserves or Indian settlements (see Special Notes). - Ne comprend pas les données du recensement de 1986 pour une ou plusieurs réserves indiennes ou établissements indiens partiellement dénombrés (voir Notes spéciales).

‡ - Incompletely enumerated Indian reserve or Indian settlement (see Special Notes). - Réserve indienne ou établissement indien partiellement dénombré (voir Notes spéciales).

Table 2. Census Subdivisions and Unincorporated Places by Census Division and Census Consolidated Subdivision - Population, 1986

Tableau 2. Subdivisions de recensement et localités non constituées selon la division de recensement et la subdivision de recensement unifiée - Population, 1986

Standard Geographical Classification Code Order - Ordre du code de la classification géographique type

Province : Alberta

SGC Codes CGT				P	Place Name Nom de localité	Type Genre	Population
PROV	CD DR	CSD SDR	CCS SRU				
48	03	018	018		Parkland .....	PL	56
48	03	018	018		Woodhouse .....	PL	8
					Remainder of/Reste de Willow Creek No. 26 .....		4,477
48	03	019	018		Fort MacLeod .....	T	3,123
48	03	021	018		Granum .....	T	352
48	03	022	018		Claresholm .....	T	3,382
48	03	024	018		Stavely .....	T	454
48	03	026	018		Nanton .....	T	1,562
48	04				Division No. 4 .....		12,376
48	04		004		Special Area No. 2 .....		5,783
48	04	004	004		Special Area No. 2 .....	SA	2,537
48	04	004	004		Bindloss .....	PL	21
48	04	004	004		Cavendish .....	PL	26
48	04	004	004		Cessford .....	PL	37
48	04	004	004		Dorothy .....	PL	13
48	04	004	004		Iddesleigh .....	PL	22
48	04	004	004		Jenner .....	PL	35
48	04	004	004		Richdale .....	PL	11
48	04	004	004		Sheerness .....	PL	25
48	04	004	004		Sunnynook .....	PL	18
48	04	004	004		Hardlow .....	PL	46
					Remainder of/Reste de Special Area No. 2 .....		2,283
48	04	006	004		Empress .....	VL	229
48	04	011	004		Hanna .....	T	3,017
48	04		012		Special Area No. 3 .....		3,839
48	04	001	012		Acadia No. 34 .....	MD	618
48	04	001	012		Acadia Valley .....	PL	132
					Remainder of/Reste de Acadia No. 34 .....		486
48	04	012	012		Special Area No. 3 .....	SA	1,705
48	04	012	012		Chinook .....	PL	39
48	04	012	012		New Brigden .....	PL	22
48	04	012	012		Sedalia .....	PL	13
48	04	012	012		Sibbald .....	PL	52
					Remainder of/Reste de Special Area No. 3 .....		1,579
48	04	014	012		Dyen .....	T	979
48	04	016	012		Cereal .....	VL	243
48	04	019	012		Youngstown .....	VL	294
48	04		020		Special Area No. 4 .....		2,754
48	04	020	020		Special Area No. 4 .....	SA	1,768
48	04	020	020		Altario .....	PL	40
48	04	020	020		Compeer .....	PL	44
48	04	020	020		Kirriemuir .....	PL	21
48	04	020	020		Loyalist .....	PL	8
48	04	020	020		Monitor .....	PL	73
					Remainder of/Reste de Special Area No. 4 .....		1,582
48	04	021	020		Veteran .....	VL	312
48	04	022	020		Consort .....	VL	674
48	05				Division No. 5 .....		38,805
48	05		001		Vulcan County No. 2 .....		8,400
48	05	001	001		Vulcan County No. 2 .....	CM	3,656
48	05	001	001		Brant .....	PL	45
48	05	001	001		Ensign .....	PL	33
48	05	001	001		Herronton .....	PL	10
48	05	001	001		Kirkcaldy .....	PL	16
48	05	001	001		Mossleigh .....	PL	41
48	05	001	001		Queenstown .....	PL	20
48	05	001	001		Shouldice .....	PL	10
48	05	001	001		Travers .....	PL	7
					Remainder of/Reste de Vulcan County No. 2 .....		3,474
48	05	002	001		Carmangay .....	VL	240
48	05	004	001		Champion .....	VL	350
48	05	006	001		Vulcan .....	T	1,420
48	05	008	001		Lomond .....	VL	177

< - In - Dans.

= - See - Voir.

† - Excludes 1986 Census data for one or more incompletely enumerated Indian reserves or Indian settlements (see Special Notes). - Ne comprend pas les données du recensement de 1986 pour une ou plusieurs réserves indiennes ou établissements indiens partiellement dénombrés (voir Notes spéciales).

†† - Incompletely enumerated Indian reserve or Indian settlement (see Special Notes). - Réserve indienne ou établissement indien partiellement dénombré (voir Notes spéciales).

**Table 2. Census Subdivisions and Unincorporated Places by Census Division and Census Consolidated Subdivision - Population, 1986**

**Tableau 2. Subdivisions de recensement et localités non constituées selon la division de recensement et la subdivision de recensement unifiée - Population, 1986**

Standard Geographical Classification Code Order - Ordre du code de la classification géographique type

Province : Alberta

SGC Codes CGT				P	Place Name - Nom de localité	Type - Genre	Population
PROV	CD - DR	CSD - SDR	CCS - SRU				
48	05	009	001		Milo .....	VL	117
48	05	011	001		Arrowwood .....	VL	137
48	05	802	001		Blackfoot 146 .....	R	2,303
48	05		012		Wheatland County No. 16 .....		10,164
48	05	.012	012		Wheatland County No. 16 .....	CM	5,407
48	05	012	012		Carseland .....	PL	480
48	05	012	012		Chancellor .....	PL	14
48	05	012	012		Cheadle .....	PL	77
48	05	012	012		Lyalta .....	PL	17
48	05	012	012		Namaka .....	PL	33
48	05	012	012		Redland .....	PL	20
48	05	012	012		Rosebud .....	PL	61
48	05	012	012		Remainder of/Reste de Wheatland County No. 16 .....		4,705
48	05	014	012		Cluny .....	VL	95
48	05	016	012		Gleichen .....	T	327
48	05	018	012		Strathmore .....	T	3,544
48	05	019	012		Hussar .....	VL	167
48	05	021	012		Standard .....	VL	331
48	05	022	012		Rockyford .....	VL	293
48	05		024		Improvement District No. 7 .....		7,511
48	05	024	024		Improvement District No. 7 .....	ID	1,145
48	05	024	024		Aerial .....	PL	152
48	05	024	024		Cambria .....	PL	29
48	05	024	024		East Coulee .....	PL	180
48	05	024	024		Lehigh .....	PL	21
48	05	024	024		Nacmine .....	PL	391
48	05	024	024		Rosedale .....	PL	139
48	05	024	024		Wayne .....	PL	54
48	05	024	024		Remainder of/Reste de Improvement District No. 7 .....		179
48	05	029	024		Drumheller .....	C	6,366
48	05		031		Starland No. 47 .....		2,802
48	05	031	031		Starland No. 47 .....	MD	2,120
48	05	031	031		Craigmyle .....	PL	82
48	05	031	031		Michichi .....	PL	33
48	05	031	031		Rowley .....	PL	14
48	05	031	031		Remainder of/Reste de Starland No. 47 .....		1,991
48	05	034	031		Delia .....	VL	208
48	05	036	031		Munson .....	VL	152
48	05	038	031		Morrin .....	VL	252
48	05	039	031		Rumsey .....	VL	70
48	05		041		Kneehill No. 48 .....		9,928
48	05	041	041		Kneehill No. 48 .....	MD	4,996
48	05	041	041		Hesketh .....	PL	13
48	05	041	041		Huxley .....	PL	70
48	05	041	041		Ruarkville .....	PL	266
48	05	041	041		Sunnyslope .....	PL	24
48	05	041	041		Swalwell .....	PL	55
48	05	041	041		Wimborne .....	PL	61
48	05	041	041		Remainder of/Reste de Kneehill No. 48 .....		4,507
48	05	042	041		Carbon .....	VL	429
48	05	044	041		Acme .....	VL	457
48	05	046	041		Linden .....	VL	417
48	05	048	041		Three Hills .....	T	2,528
48	05	049	041		Trochu .....	T	892
48	05	051	041		Torrington .....	VL	209
48	06				Division No. 6 † .....		715,605
48	06		001		Foothills No. 31 .....		23,641
48	06	001	001		Foothills No. 31 .....	MD	9,398
48	06	001	001		Alder Heights .....	PL	126
48	06	001	001		Aldersyde .....	PL	55
48	06	001	001		De Winton .....	PL	57
48	06	001	001		Hartell .....	PL	17
48	06	001	001		Mazeppa .....	PL	18

< - In - Dans.

= - See - Voir.

† - Excludes 1986 Census data for one or more incompletely enumerated Indian reserves or Indian settlements (see Special Notes). - Ne comprend pas les données du recensement de 1986 pour une ou plusieurs réserves indiennes ou établissements indiens partiellement dénombrés (voir Notes spéciales).

†† - Incompletely enumerated Indian reserve or Indian settlement (see Special Notes). - Réserve indienne ou établissement indien partiellement dénombré (voir Notes spéciales).



**Table 2. Census Subdivisions and Unincorporated Places by Census Division and Census Consolidated Subdivision - Population, 1986**

**Tableau 2. Subdivisions de recensement et localités non constituées selon la division de recensement et la subdivision de recensement unifiée - Population, 1986**

Standard Geographical Classification Code Order - Ordre du code de la classification géographique type

Province : Alberta

SGC Codes CGT				P	Place Name - Nom de localité	Type - Genre	Population
PROV	CD - DR	CSD - SDR	CCS - SRU				
48	06	001	001		Naptha .....	PL	18
48	06	001	001		Valleyview Acres .....	PL	54
48	06	001	001		Woodland Estates .....	PL	36
					Remainder of/Reste de foothills No. 31 .....		9,017
48	06	002	001		Cayley .....	VL	202
48	06	004	001		Blackie .....	VL	266
48	06	006	001		High River .....	T	5,096
48	06	008	001		Longview .....	VL	276
48	06	009	001		Turner Valley .....	T	1,271
48	06	011	001		Black Diamond .....	T	1,486
48	06	012	001		Okotoks .....	T	5,214
48	06	803	001		Eden Valley 216 .....	R	432
48	06	014	014		Rocky View No. 44 † .....		35,222
48	06	014	014		Rocky View No. 44 .....	MD	17,484
48	06	014	014		Anatapi .....	PL	59
48	06	014	014		Artists View East Subdivision .....	PL	83
48	06	014	014		Artists View West Subdivision .....	PL	103
48	06	014	014		Bragg Creek .....	PL	498
48	06	014	014		Cochrane Lake Subdivision .....	PL	118
48	06	014	014		Colpitts Ranch Subdivision .....	PL	31
48	06	014	014		Croxford Estates .....	PL	32
48	06	014	014		Dalemead .....	PL	38
48	06	014	014		Dalroy .....	PL	12
48	06	014	014		Del-Rich Meadows .....	PL	48
48	06	014	014		Elbow River Estates .....	PL	173
48	06	014	014		Garden Heights .....	PL	30
48	06	014	014		Georgian Estates .....	PL	29
48	06	014	014		Ghost Dam .....	PL	14
48	06	014	014		Green Valley Place .....	PL	37
48	06	014	014		Heritage Woods Subdivision .....	PL	106
48	06	014	014		High Point Estates .....	PL	121
48	06	014	014		Indus .....	PL	25
48	06	014	014		Keoma .....	PL	43
48	06	014	014		Lake Erie Estates .....	PL	52
48	06	014	014		Langdon .....	PL	203
48	06	014	014		Lansdowne Estates .....	PL	85
48	06	014	014		Madden .....	PL	15
48	06	014	014		Mount View Estates .....	PL	56
48	06	014	014		O'Neil Ranchettes .....	PL	88
48	06	014	014		Pinebrook .....	PL	110
48	06	014	014		Prairie Royale .....	PL	104
48	06	014	014		Shepard .....	PL	88
					Remainder of/Reste de Rocky View No. 44 .....		15,083
48	06	017	014		Chestermere Lake .....	SV	584
48	06	019	014		Cochrane .....	T	4,190
48	06	021	014		Airdrie .....	C	10,390
48	06	022	014		Irricana .....	VL	669
48	06	024	014		Beiseker .....	VL	503
48	06	026	014		Crossfield .....	T	1,402
48	06	804	014		Sarcee 145 † .....	R	
48	06	016	016		Calgary .....		636,104
48	06	016	016		Calgary .....	C	636,104
48	06	028	028		Mountain View County No. 17 .....		20,638
48	06	028	028		Mountain View County No. 17 .....	CM	8,886
48	06	028	028		Harmattan .....	PL	31
48	06	028	028		Water Valley .....	PL	109
48	06	028	028		Westward Ho .....	PL	51
					Remainder of/Reste de Mountain View County No. 17 .....		8,695
48	06	029	028		Carstairs .....	T	1,629
48	06	031	028		Cremona .....	VL	356
48	06	032	028		Didsbury .....	T	3,184
48	06	034	028		Dids .....	T	4,871
48	06	036	028		Sundre .....	T	1,712

< - In - Dans.  
= - See - Voir.

† - Excludes 1986 Census data for one or more incompletely enumerated Indian reserves or Indian settlements (see Special Notes). - Ne comprend pas les données du recensement de 1986 pour une ou plusieurs réserves indiennes ou établissements indiens partiellement dénombrés (voir Notes spéciales).

†† - Incompletely enumerated Indian reserve or Indian settlement (see Special Notes). - Réserve indienne ou établissement indien partiellement dénombré (voir Notes spéciales).

**Table 2. Census Subdivisions and Unincorporated Places by Census Division and Census Consolidated Subdivision - Population, 1986**

**Tableau 2. Subdivisions de recensement et localités non constituées selon la division de recensement et la subdivision de recensement unifiée - Population, 1986**

Standard Geographical Classification Code Order - Ordre du code de la classification géographique type

Province : Alberta

PROV	SGC Codes CGT			P	Place Name Nom de localité	Type Genre	Population
	CD DR	CSD SDR	CCS SRU				
48	07				Division No. 7		40,681
48	07		001		Provost No. 52		5,089
48	07	001	001		Provost No. 52	MD	2,725
48	07	001	001		Bodo	PL	32
48	07	001	001		Cadogan	PL	114
48	07	001	001		Hayter	PL	61
48	07	001	001		Metiskow	PL	93
					Remainder of/Reste de Provost No. 52		2,425
48	07	002	001		Provost	T	1,725
48	07	004	001		Czar	VL	178
48	07	006	001		Hughenden	VL	249
48	07	008	001		Amisk	VL	212
48	07	011	011		Paintearth County No. 18		4,922
48	07	011	011		Paintearth County No. 18	CM	2,439
48	07	011	011		Brownfield	PL	23
48	07	011	011		Federal	PL	26
48	07	011	011		Fleet	PL	39
					Remainder of/Reste de Paintearth County No. 18		2,351
48	07	012	011		Coronation	T	1,310
48	07	014	011		Castor	T	1,030
48	07	016	011		Halkirk	VL	143
48	07	019	019		Stettler County No. 6		11,118
48	07	019	019		Stettler County No. 6	CM	5,179
48	07	019	019		Anderson Addition	PL	45
48	07	019	019		Byemoor	PL	51
48	07	019	019		Endiang	PL	31
48	07	019	019		Erskine	PL	314
48	07	019	019		Nevis	PL	41
48	07	019	019		Red Willow	PL	33
48	07	019	019		Repp Subdivision	PL	44
48	07	019	019		Willowglen Estates	PL	28
					Remainder of/Reste de Stettler County No. 6		4,592
48	07	021	019		Big Valley	VL	295
48	07	022	019		Gadsby	VL	35
48	07	024	019		Botha	VL	180
48	07	026	019		Stettler	T	5,147
48	07	027	019		White Sands	SV	2
48	07	028	019		Rochon Sands	SV	31
48	07	029	019		Donalda	VL	249
48	07	031	031		Flagstaff County No. 29		9,699
48	07	031	031		Flagstaff County No. 29	CM	4,406
48	07	032	031		Alliance	VL	202
48	07	034	031		Galahad	VL	190
48	07	036	031		Forestburg	VL	924
48	07	038	031		Heisler	VL	213
48	07	039	031		Daysland	T	678
48	07	041	031		Strome	VL	267
48	07	042	031		Killam	T	1,032
48	07	044	031		Sedgewick	T	877
48	07	046	031		Lougheed	VL	268
48	07	048	031		Hardisty	T	642
48	07	049	049		Wainwright No. 61		9,853
48	07	049	049		Wainwright No. 61	MD	3,937
48	07	049	049		Ascot Heights	PL	60
48	07	049	049		Fabyan	PL	98
48	07	049	049		Greenshields	PL	55
48	07	049	049		Ribstone	PL	35
					Remainder of/Reste de Wainwright No. 61		3,688
48	07	051	049		Chauvin	VL	367
48	07	052	049		Edgerton	VL	400
48	07	054	049		Wainwright	T	4,655
48	07	056	049		Irma	VL	484
48	08				Division No. 8 †		116,611

< - In - Dans.

= - See - Voir.

† - Excludes 1986 Census data for one or more incompletely enumerated Indian reserves or Indian settlements (see Special Notes). - Ne comprend pas les données du recensement de 1986 pour une ou plusieurs réserves indiennes ou établissements indiens partiellement dénombrés (voir Notes spéciales).

†† - Incompletely enumerated Indian reserve or Indian settlement (see Special Notes). - Réserve indienne ou établissement indien partiellement dénombré (voir Notes spéciales).

Table 2. Census Subdivisions and Unincorporated Places by Census Division and Census Consolidated Subdivision - Population, 1986

Tableau 2. Subdivisions de recensement et localités non constituées selon la division de recensement et la subdivision de recensement unifiée - Population, 1986

Standard Geographical Classification Code Order - Ordre du code de la classification géographique type

Province : Alberta

SGC Codes CGT				P	Place Name - Nom de localité	Type - Genre	Population
PROV	CD - DR	CSD - SDR	CCS - SRU				
48	08		001		Red Deer County No. 23		81,342
48	08	001	001		Red Deer County No. 23	CM	13,911
48	08	001	001		Ardley	PL	20
48	08	001	001		Balmoral	PL	77
48	08	001	001		Benalto	PL	107
48	08	001	001		Bouteiller Subdivision	PL	12
48	08	001	001		Brodersons Subdivision	PL	36
48	08	001	001		Brownlee Acreage	PL	17
48	08	001	001		Canyon Heights	PL	45
48	08	001	001		Central Park	PL	74
48	08	001	001		College Park	PL	49
48	08	001	001		Dickson	PL	82
48	08	001	001		Fleming	PL	22
48	08	001	001		Green Ridge Park	PL	93
48	08	001	001		Herder	PL	74
48	08	001	001		High Ridge Properties	PL	88
48	08	001	001		Kouny Meadows Estates	PL	141
48	08	001	001		Les Trailer Park	PL	185
48	08	001	001		Linn Valley	PL	224
48	08	001	001		Lousana	PL	44
48	08	001	001		Markerville	PL	48
48	08	001	001		McKenzie Subdivision	PL	63
48	08	001	001		Poplar Ridge Subdivision	PL	74
48	08	001	001		Raven	PL	14
48	08	001	001		Riverview Park	PL	60
48	08	001	001		Shady Pine Trailer Park	PL	38
48	08	001	001		Spruce Lane Acres	PL	71
48	08	001	001		Spruce View	PL	116
48	08	001	001		Trueman Subdivision	PL	26
48	08	001	001		West Ridge Estates	PL	154
48	08	001	001		Wild Rose	PL	12
48	08	001	001		Woodland Hills	PL	89
					Remainder of/Reste de Red Deer County No. 23		11,756
48	08	002	001		Elnora	VL	245
48	08	004	001		Delburne	VL	577
48	08	005	001		Jarvis Bay	SV	58
48	08	006	001		Bowden	T	967
48	08	008	001		Innisfail	T	5,535
48	08	009	001		Penhold	T	1,580
48	08	011	001		Red Deer	C	54,425
48	08	012	001		Sylvan Lake	T	3,937
48	08	013	001		Norglenwold	SV	107
48	08	022	022		Lacombe County No. 14		20,223
48	08	022	022		Lacombe County No. 14	CM	8,911
48	08	022	022		Blissful Beach	PL	2
48	08	022	022		Brighton Beach	PL	18
48	08	022	022		College Heights	PL	404
48	08	022	022		Ebeling Beach	PL	19
48	08	022	022		Forshee	PL	15
48	08	022	022		Haynes	PL	27
48	08	022	022		Joffre	PL	162
48	08	022	022		Kuusamo Krest	PL	18
48	08	022	022		McLaurin Beach	PL	37
48	08	022	022		Morningside	PL	65
48	08	022	022		Rosedale	PL	188
48	08	022	022		Sunhaven	PL	17
48	08	022	022		Tees	PL	81
48	08	022	022		The Breakers	PL	24
48	08	022	022		Wilson Beach	PL	27
48	08	022	022		Woody Nook	PL	25
					Remainder of/Reste de Lacombe County No. 14		7,782
48	08	023	022		Birchcliff	SV	48
48	08	024	022		Eckville	T	853

< - In - Dans.

= - See - Voir.

† - Excludes 1986 Census data for one or more incompletely enumerated Indian reserves or Indian settlements (see Special Notes). - Ne comprend pas les données du recensement de 1986 pour une ou plusieurs réserves indiennes ou établissements indiens partiellement dénombrés (voir Notes spéciales).

†† - Incompletely enumerated Indian reserve or Indian settlement (see Special Notes). - Réserve indienne ou établissement indien partiellement dénombré (voir Notes spéciales).

**Table 2. Census Subdivisions and Unincorporated Places by Census Division and Census Consolidated Subdivision - Population, 1986**

**Tableau 2. Subdivisions de recensement et localités non constituées selon la division de recensement et la subdivision de recensement unifiée - Population, 1986**

Standard Geographical Classification Code Order - Ordre du code de la classification géographique type

Province : Alberta

SGC Codes CGT				P	Place Name Nom de localité	Type Genre	Population
PROV	CD DR	CSD SDR	CCS SRU				
48	08	025	022		Half Moon Bay .....	SV	43
48	08	026	022		Bentley .....	VL	841
48	08	028	022		Gull Lake .....	SV	102
48	08	029	022		Blackfalds .....	T	1,688
48	08	031	022		Lacombe .....	T	6,080
48	08	032	022		Clive .....	VL	356
48	08	034	022		Alix .....	VL	793
48	08	036	022		Mirror .....	VL	508
48	08		038		Ponoka County No. 3 † .....		15,046
48	08	038	038		Ponoka County No. 3 .....	CM	7,739
48	08	038	038		Bluffton .....	PL	141
48	08	038	038		Hoadley .....	PL	9
48	08	038	038		Hobbema .....	PL	33
48	08	038	038		Morning Meadows Subdivision .....	PL	215
48	08	038	038		Paulson Pasture .....	PL	20
48	08	038	038		Pleasant Hill Subdivision .....	PL	43
48	08	038	038		Sunnyside .....	PL	1
48	08	038	038		Woodland Park .....	PL	75
48	08	038	038		Remainder of/Reste de Ponoka County No. 3 .....		7,202
48	08	039	038		Ponoka .....	T	5,473
48	08	042	038		Parkland Beach .....	SV	48
48	08	044	038		Rimbey .....	T	1,786
48	08	811	038		Samson 137 † .....	R	..
48	08	812	038		Samson 137A † .....	R	..
48	08	813	038		Montana 139 † .....	R	..
48	09				Division No. 9 .....		15,999
48	09		002		Improvement District No. 10 .....		15,999
48	09	002	002		Clearwater No. 99 .....	MD	9,848
48	09	002	002		Alhambra .....	PL	62
48	09	002	002		Condor .....	PL	95
48	09	002	002		Ferrier Acres Trailer Court .....	PL	97
48	09	002	002		Leslieville .....	PL	168
48	09	002	002		Martins Trailer Court .....	PL	125
48	09	002	002		Nordegg .....	PL	53
48	09	002	002		Westerner Trailer Court .....	PL	36
48	09	002	002		Withrow .....	PL	56
48	09				Remainder of/Reste de Clearwater No. 99 .....		9,156
48	09	010	002		Caroline .....	VL	364
48	09	015	002		Rocky Mountain House .....	T	5,182
48	09	806	002		O'Chiese 203 .....	R	266
48	09	809	002		Sunchild 202 .....	R	235
48	09	810	002		Big Horn 144A .....	R	104
48	10				Division No. 10 .....		79,745
48	10		001		Camrose County No. 22 .....		22,815
48	10	001	001		Camrose County No. 22 .....	CM	7,475
48	10	001	001		Armena .....	PL	47
48	10	001	001		Braim .....	PL	86
48	10	001	001		Dried Meat Lake .....	PL	48
48	10	001	001		Duhamel .....	PL	28
48	10	001	001		Grouse Meadows .....	PL	31
48	10	001	001		Kelsey .....	PL	8
48	10	001	001		Kingman .....	PL	83
48	10	001	001		Meeting Creek .....	PL	33
48	10	001	001		Meldal Subdivision .....	PL	8
48	10	001	001		Miquelon Acres .....	PL	18
48	10	001	001		Dhaton .....	PL	116
48	10	001	001		Paradise Resort .....	PL	11
48	10	001	001		Pelican Point .....	PL	17
48	10	001	001		Round Hill .....	PL	132
48	10	001	001		Sherman Park Subdivision .....	PL	10
48	10	001	001		Woodridge Heights .....	PL	13
48	10	002	001		Remainder of/Reste de Camrose County No. 22 .....		6,786
48	10	002	001		Bashaw .....	T	829

< - In - Dans.

= - See - Voir.

† - Excludes 1986 Census data for one or more incompletely enumerated Indian reserves or Indian settlements (see Special Notes). - Ne comprend pas les données du recensement de 1986 pour une ou plusieurs réserves indiennes ou établissements indiens partiellement dénombrés (voir Notes spéciales).

† - Incompletely enumerated Indian reserve or Indian settlement (see Special Notes). - Réserve indienne ou établissement indien partiellement dénombré (voir Notes spéciales).

**Table 2. Census Subdivisions and Unincorporated Places by Census Division and Census Consolidated Subdivision - Population, 1986**

**Tableau 2. Subdivisions de recensement et localités non constituées selon la division de recensement et la subdivision de recensement unifiée - Population, 1986**

Standard Geographical Classification Code Order - Ordre du code de la classification géographique type

Province : Alberta

SGC Codes CGT				P	Place Name Nom de localité	Type Genre	Population
PROV	CD DR	CSD SDR	CCS SRU				
48	10	003	001		Rosalind .....	VL	214
48	10	004	001		Ferintosh .....	VL	125
48	10	006	001		Edberg .....	VL	124
48	10	008	001		New Norway .....	VL	278
48	10	009	001		Bawlf .....	VL	375
48	10	011	001		Camrose .....	C	12,968
48	10	012	001		Bittern Lake .....	VL	133
48	10	014	001		Hay Lakes .....	VL	294
48	10		016		Beaver County No. 9 .....		8,954
48	10	016	016		Beaver County No. 9 .....	CM	5,400
48	10	016	016		Beaver Creek Estates .....	PL	40
48	10	016	016		Beaver Meadow Estates .....	PL	20
48	10	016	016		Beaverhill Estates .....	PL	16
48	10	016	016		Bruce .....	PL	93
48	10	016	016		Cinnamon Ridge Estates .....	PL	26
48	10	016	016		El Greco Estates .....	PL	21
48	10	016	016		Islet Lake Estates .....	PL	59
48	10	016	016		Joyland and Jade Estates .....	PL	20
48	10	016	016		Kingsway Estates .....	PL	44
48	10	016	016		Kinsella .....	PL	54
48	10	016	016		Lindbrook .....	PL	61
48	10	016	016		Miqueion Estates .....	PL	19
48	10	016	016		Poe .....	PL	15
48	10	016	016		Rolling Glory Estates .....	PL	16
48	10	016	016		Royal Glenn Estates .....	PL	37
48	10	018	016		Remainder of/Reste de Beaver County No. 9 .....		4,859
48	10	019	016		Tofield .....	T	1,483
48	10	021	016		Ryley .....	VL	500
48	10	022	016		Holden .....	VL	411
48	10		026		Viking .....	T	1,160
48	10	026	026		Minburn County No. 27 .....		10,428
48	10	026	026		Minburn County No. 27 .....	CM	3,894
48	10	026	026		Brookwood Estates .....	PL	39
48	10	026	026		Prairie Lodge Trailer Court .....	PL	101
48	10	026	026		Ranfurlly .....	PL	61
48	10	026	026		Warwick .....	PL	21
48	10		028		Remainder of/Reste de Minburn County No. 27 .....		3,672
48	10	028	026		Vegreville .....	T	5,276
48	10	029	026		Levoy .....	VL	126
48	10	031	026		Innisfree .....	VL	219
48	10	032	026		Minburn .....	VL	135
48	10	034	026		Mannville .....	VL	778
48	10		036		Vermilion River County No. 24 .....		23,928
48	10	036	036		Vermilion River County No. 24 .....	CM	8,112
48	10	036	036		Blackfoot .....	PL	220
48	10	036	036		Clandonald .....	PL	165
48	10	036	036		Coop Trailer Park .....	PL	19
48	10	036	036		Indian Lake Meadows .....	PL	21
48	10	036	036		Islay .....	PL	255
48	10	036	036		McLaughlin .....	PL	55
48	10	036	036		Rivercourse .....	PL	26
48	10	036	036		Silver Birch Farms .....	PL	20
48	10	036	036		Streamstown .....	PL	31
48	10	036	036		Tulliby Lake .....	PL	24
48	10		038		Remainder of/Reste de Vermilion River County No. 24 .....		7,276
48	10	038	036		Paradise Valley .....	VL	184
48	10	039	036		Lloydminster (Part) .....	C	10,201
48	10	041	036		Kitscoty .....	VL	631
48	10	042	036		Vermilion .....	T	3,879
48	10	044	036		Marwayne .....	VL	516
48	10	046	036		Dewberry .....	VL	214
48	10	805	036		Makaoo (Part) 120 .....	R	191
48	10		048		Two Hills County No. 21 .....		5,189

< - In - Dans.

= - See - Voir.

† - Excludes 1986 Census data for one or more incompletely enumerated Indian reserves or Indian settlements (see Special Notes). - Ne comprend pas les données du recensement de 1986 pour une ou plusieurs réserves indiennes ou établissements indiens partiellement dénombrés (voir Notes spéciales).

†† - Incompletely enumerated Indian reserve or Indian settlement (see Special Notes). - Réserve indienne ou établissement indien partiellement dénombré (voir Notes spéciales).

**Table 2. Census Subdivisions and Unincorporated Places by Census Division and Census Consolidated Subdivision - Population, 1986**

**Tableau 2. Subdivisions de recensement et localités non constituées selon la division de recensement et la subdivision de recensement unifiée - Population, 1986**

Standard Geographical Classification Code Order - Ordre du code de la classification géographique type

Province : Alberta

SGC Codes CGT				P	Place Name Nom de localité	Type Genre	Population
PROV	CD DR	CSD SDR	CCS SRU				
48	10	048	048		Two Hills County No. 21	CM	3,086
48	10	048	048		Beauvallon	PL	18
48	10	048	048		Duvernay	PL	34
48	10	048	048		Musidora	PL	17
					Remainder of/Reste de Two Hills County No. 21		3,017
48	10	049	048		Derwent	VL	149
48	10	051	048		Myrnam	VL	383
48	10	052	048		Two Hills	T	1,127
48	10	054	048		Hairy Hill	VL	73
48	10	056	048		Willingdon	VL	371
48	10		058		Lamont County No. 30		8,431
48	10	058	058		Lamont County No. 30	CM	4,419
48	10	058	058		Hilliard	PL	47
48	10	058	058		St. Michael	PL	41
48	10	058	058		Star	PL	26
48	10	058	058		Wostok	PL	15
					Remainder of/Reste de Lamont County No. 30		4,290
48	10	059	058		Andrew	VL	492
48	10	061	058		Mundare	T	545
48	10	062	058		Chipman	VL	239
48	10	064	058		Lamont	T	1,576
48	10	066	058		Bruderheim	T	1,131
48	10	068	058		Improvement District No. 13	ID	29
48	11				Division No. 11 T		807,504
48	11		001		Metaskiwin County No. 10 †		22,039
48	11	001	001		Metaskiwin County No. 10	CM	9,521
48	11	001	001		Alder Flats	PL	111
48	11	001	001		Battle Lake	PL	20
48	11	001	001		Bevan Estates	PL	39
48	11	001	001		Buck Lake	PL	91
48	11	001	001		Fairview Heights	PL	79
48	11	001	001		Falun	PL	34
48	11	001	001		Grandview Heights	PL	48
48	11	001	001		Gwynne	PL	118
48	11	001	001		Hillside Estates	PL	17
48	11	001	001		Lakeland Estates	PL	12
48	11	001	001		Lakeside Country Estates	PL	45
48	11	001	001		Lakeview	PL	80
48	11	001	001		Lansdowne Park	PL	166
48	11	001	001		Larch Tree Park	PL	82
48	11	001	001		Mulhurst	PL	152
48	11	001	001		Nordic Place	PL	65
48	11	001	001		Norris Beach	PL	20
48	11	001	001		Peace Hills Heights	PL	112
48	11	001	001		Pineridge Downs	PL	106
48	11	001	001		Pipestone	PL	40
48	11	001	001		Prestone Village	PL	38
48	11	001	001		Springtree Park	PL	44
48	11	001	001		Texaco Bonnie Glen Camp	PL	28
48	11	001	001		Thompson Subdivision	PL	15
48	11	001	001		Westerose	PL	29
48	11	001	001		Winfield	PL	231
					Remainder of/Reste de Metaskiwin County No. 10		7,699
48	11	002	001		Metaskiwin	C	10,071
48	11	003	001		Argentia Beach	SV	3
48	11	004	001		Grandview	SV	55
48	11	005	001		Poplar Bay	SV	43
48	11	006	001		Crystal Springs	SV	26
48	11	008	001		Ma-Me-O Beach	SV	85
48	11	009	001		Silver Beach	SV	25
48	11	011	001		Millet	T	1,520
48	11	801	001		Ermineskin 138 †	R	..
48	11	802	001		Pigeon Lake 138A †	R	..

< - In - Dans.

= - See - Voir.

† - Excludes 1986 Census data for one or more incompletely enumerated Indian reserves or Indian settlements (see Special Notes). - Ne comprend pas les données du recensement de 1986 pour une ou plusieurs réserves indiennes ou établissements indiens partiellement dénombrés (voir Notes spéciales).

‡ - Incompletely enumerated Indian reserve or Indian settlement (see Special Notes). - Réserve indienne ou établissement indien partiellement dénombré (voir Notes spéciales).

**Table 2. Census Subdivisions and Unincorporated Places by Census Division and Census Consolidated Subdivision - Population, 1986**

**Tableau 2. Subdivisions de recensement et localités non constituées selon la division de recensement et la subdivision de recensement unifiée - Population, 1986**

Standard Geographical Classification Code Order - Ordre du code de la classification géographique type

Province : Alberta

SGC Codes CGT				P	Place Name Nom de localité	Type Genre	Population
PROV	CD DR	CSD SDR	CSS SRU				
48	11	803	001		Louis Bull 1388	R	690
48	11		012		Leduc County No. 25		37,037
48	11	012	012		Leduc County No. 25	CM	13,220
48	11	012	012		Anchor Farms	PL	26
48	11	012	012		Beau Vista < Beau Vista North	PL	-
48	11	012	012		Beau Vista North	PL	94
48	11	012	012		Beau Vista South	PL	255
48	11	012	012		Brenda Vista < Beau Vista South	PL	-
48	11	012	012		Buck Creek	PL	89
48	11	012	012		Buford	PL	44
48	11	012	012		Caywood Estates	PL	68
48	11	012	012		Cloverlawn Estates	PL	30
48	11	012	012		Edda Vista < Beau Vista North	PL	-
48	11	012	012		Gateway Estates	PL	57
48	11	012	012		Goudreau	PL	27
48	11	012	012		Green Acres	PL	62
48	11	012	012		Kavanagh	PL	41
48	11	012	012		Kayda Vista < Beau Vista South	PL	-
48	11	012	012		Linda Vista < Beau Vista South	PL	-
48	11	012	012		Lindale	PL	28
48	11	012	012		Looma	PL	30
48	11	012	012		Looma Estates	PL	82
48	11	012	012		Marquis Development	PL	30
48	11	012	012		Mini Vista < Beau Vista South	PL	-
48	11	012	012		Mission Beach	PL	21
48	11	012	012		Nisku	PL	55
48	11	012	012		Panorama Acres	PL	41
48	11	012	012		Paterson Park	PL	59
48	11	012	012		Richdale Estates	PL	79
48	11	012	012		Rolly View	PL	65
48	11	012	012		Scottsdale Estates	PL	24
48	11	012	012		Southwood Park	PL	36
48	11	012	012		Sunnybrook	PL	55
48	11	012	012		Sunnyville	PL	76
48	11	012	012		Telfordville	PL	36
48	11	012	012		Tiebecke Estates	PL	54
48	11	012	012		Treasure Island Estates	PL	17
48	11	012	012		Valley View Acres	PL	125
48	11	012	012		Woodvale Park	PL	95
48	11	013	012		Remainder of/Reste de Leduc County No. 25		11,419
48	11	014	012		Beaumont	T	3,944
48	11	016	012		New Sarepta	VL	314
48	11	018	012		Leduc	C	13,126
48	11	019	012		Devon	T	3,691
48	11	020	012		Calmar	T	1,087
48	11	021	012		Sundance Beach	SV	11
48	11	022	012		Thorsby	VL	632
48	11	023	012		Itaska Beach	SV	4
48	11	024	012		Golden Days	SV	65
48	11	026	012		Warburg	VL	477
48	11	034	034		Breton	VL	466
48	11	031	034		Perkland County No. 31		50,015
48	11	034	034		Drayton Valley	T	5,290
48	11	034	034		Perkland County No. 31	CM	24,394
48	11	034	034		Annalies Estates	PL	63
48	11	034	034		Arrowhead Estates	PL	73
48	11	034	034		Ascot Beach	PL	24
48	11	034	034		Aspen Estates	PL	14
48	11	034	034		Aspen Hills	PL	102
48	11	034	034		Avondale Estates	PL	34
48	11	034	034		Banksiana Ranch	PL	71
48	11	034	034		Beach Corner Heights	PL	63
48	11	034	034		Beaver Estates	PL	53

< - In - Dans.

= - See - Voir.

† - Excludes 1986 Census data for one or more incompletely enumerated Indian reserves or Indian settlements (see Special Notes). - Ne comprend pas les données du recensement de 1986 pour une ou plusieurs réserves indiennes ou établissements indiens partiellement dénombrés (voir Notes spéciales).

‡ - Incompletely enumerated Indian reserve or Indian settlement (see Special Notes). - Réserve indienne ou établissement indien partiellement dénombré (voir Notes spéciales).

Table 2. Census Subdivisions and Unincorporated Places by Census Division and Census Consolidated Subdivision - Population, 1986

Tableau 2. Subdivisions de recensement et localités non constituées selon la division de recensement et la subdivision de recensement unifiée - Population, 1986

Standard Geographical Classification Code Order - Ordre du code de la classification géographique type

Province : Alberta

SGC Codes CGT				P	Place Name - Nom de localité	Type - Genre	Population
PROV	CD - DR	CSD - SDR	CCS - SRU				
48	11	034	034		Beaverbrook	PL	92
48	11	034	034		Bergman Estates	PL	61
48	11	034	034		Birch Estates	PL	35
48	11	034	034		Birch Hills	PL	94
48	11	034	034		Bowen Lake Estates	PL	69
48	11	034	034		Bridgewater Properties	PL	17
48	11	034	034		Brookside Estates	PL	142
48	11	034	034		Cameron Heights	PL	75
48	11	034	034		Cameron Lake Estates	PL	74
48	11	034	034		Cedar Heights	PL	66
48	11	034	034		Central Heights	PL	35
48	11	034	034		Chateau Heights	PL	40
48	11	034	034		Chelsea Estates	PL	74
48	11	034	034		Cheryl Heights	PL	53
48	11	034	034		Clearwater Estates	PL	73
48	11	034	034		Cole Anne Heights	PL	43
48	11	034	034		Cottage Lake Heights	PL	105
48	11	034	034		Cottonwood Subdivision	PL	53
48	11	034	034		Country Lane Estates	PL	35
48	11	034	034		Country Style Trailer Court	PL	317
48	11	034	034		Cynthia	PL	81
48	11	034	034		Dartmoor Meadow	PL	65
48	11	034	034		Dawn Valley	PL	125
48	11	034	034		Deer Park	PL	59
48	11	034	034		Deer Park No.2 Subdivision	PL	93
48	11	034	034		Deer Park No.3 Subdivision	PL	22
48	11	034	034		Delta Estates	PL	24
48	11	034	034		Devon Ridge Estates	PL	52
48	11	034	034		Devonshire Meadows	PL	133
48	11	034	034		Double You Ranch	PL	16
48	11	034	034		Duffield	PL	72
48	11	034	034		East Eighty Estates	PL	32
48	11	034	034		Eden Park Estates	PL	86
48	11	034	034		Edgemont Ridge	PL	15
48	11	034	034		Edgewood Acres	PL	78
48	11	034	034		Edinburgh Park	PL	16
48	11	034	034		Erin Estates	PL	99
48	11	034	034		Eureka Beach	PL	8
48	11	034	034		Exelsior Park	PL	78
48	11	034	034		Fairway Meadows	PL	40
48	11	034	034		Fallis	PL	37
48	11	034	034		Fernwood Estates	PL	90
48	11	034	034		Fleming Park	PL	117
48	11	034	034		Forest Heights	PL	54
48	11	034	034		Gainford	PL	93
48	11	034	034		Garden Grove Estates	PL	295
48	11	034	034		Gardner's Cove	PL	5
48	11	034	034		Genesse Park	PL	17
48	11	034	034		Glenwood Estates	PL	40
48	11	034	034		Glory Hills Estates	PL	42
48	11	034	034		Golden Acres	PL	86
48	11	034	034		Grandmuir Estates	PL	102
48	11	034	034		Green Acres Estates	PL	134
48	11	034	034		Greenfield Acres	PL	36
48	11	034	034		Grove Acres	PL	71
48	11	034	034		Hacienda Estates	PL	28
48	11	034	034		Happy Acres	PL	49
48	11	034	034		Harder Acres	PL	31
48	11	034	034		Harris Acres	PL	59
48	11	034	034		Heatherlea	PL	73
48	11	034	034		Helenslea Estates	PL	59
48	11	034	034		Highland Acres	PL	56
48	11	034	034		Hillside Estates	PL	73

< - In - Dans.

= - See - Voir.

† - Excludes 1986 Census data for one or more incompletely enumerated Indian reserves or Indian settlements (see Special Notes). - Ne comprend pas les données du recensement de 1986 pour une ou plusieurs réserves indiennes ou établissements indiens partiellement dénombrés (voir Notes spéciales).

‡ - Incompletely enumerated Indian reserve or Indian settlement (see Special Notes). - Réserve indienne ou établissement indien partiellement dénombré (voir Notes spéciales).



**Table 2. Census Subdivisions and Unincorporated Places by Census Division and Census Consolidated Subdivision - Population, 1986**

**Tableau 2. Subdivisions de recensement et localités non constituées selon la division de recensement et la subdivision de recensement unifiée - Population, 1986**

Standard Geographical Classification Code Order - Ordre du code de la classification géographique type

Province : Alberta

SGC Codes CGT				p	Place Name - Nom de localité	Type - Genre	Population
PROV	CD - DR	CSD - SDR	CCS - SRU				
48	11	034	034		Hillview Estates	52 1 W5	PL 41
48	11	034	034		Horizon West	52 1 W5	PL 55
48	11	034	034		Hubble Lake Subdivision	53 1 W5	PL 175
48	11	034	034		Huntington Heights	51 27 W4	PL 24
48	11	034	034		Hycrest Place	53 1 W5	PL 106
48	11	034	034		Jay Haven	53 2 W5	PL 18
48	11	034	034		Johnny's Estates	52 2 W5	PL 16
48	11	034	034		Keephills	51 3 W5	PL 30
48	11	034	034		Lakeside Park	52 2 W5	PL 19
48	11	034	034		Landmark Estates	53 27 W4	PL 88
48	11	034	034		Linconshire Downs	52 2 W5	PL 23
48	11	034	034		Linden Acres	51 27 W4	PL 19
48	11	034	034		Lodgepole	47 9 W5	PL 175
48	11	034	034		Mallard Park	51 27 W4	PL 83
48	11	034	034		Maude West	52 1 W5	PL 59
48	11	034	034		Mayatan Lake Estates	52 3 W5	PL 4
48	11	034	034		Mayfair Heights	53 1 W5	PL 31
48	11	034	034		Meadow Crest	51 27 W4	PL 16
48	11	034	034		Meadow Ridge	51 25 W4	PL 21
48	11	034	034		Meadow Run	52 1 W5	PL 84
48	11	034	034		Meridian Estates	53 1 W5	PL 45
48	11	034	034		Messo West	53 3 W5	PL 272
48	11	034	034		Michael Park	54 27 W4	PL 40
48	11	034	034		Neutral Valley	53 2 W5	PL 23
48	11	034	034		Norris Acres	51 26 W4	PL 43
48	11	034	034		North Side Acres	49 7 W5	PL 18
48	11	034	034		Northridge Meadows	53 1 W5	PL 24
48	11	034	034		Oakwood Estates	54 27 W4	PL 90
48	11	034	034		Osborne Acres	53 26 W4	PL 147
48	11	034	034		Panorama Heights	54 27 W4	PL 118
48	11	034	034		Parkland Heights	54 1 W5	PL 12
48	11	034	034		Parklane Acres	52 27 W4	PL 18
48	11	034	034		Parkview Estates	53 28 W4	PL 41
48	11	034	034		Permac Point	52 2 W5	PL 9
48	11	034	034		Partridge Heights	51 26 W4	PL 87
48	11	034	034		Partridge Place	53 1 W5	PL 20
48	11	034	034		Patricia Hills	54 1 W5	PL 64
48	11	034	034		Peter Burn Estate	52 27 W4	PL 196
48	11	034	034		Pine Valley Acres Subdivision	51 26 W4	PL 86
48	11	034	034		Pinewood Subdivision	51 27 W4	PL 43
48	11	034	034		Pioneer	51 27 W4	PL 129
48	11	034	034		Poplar Ridge Trailer Court	49 7 W5	PL 330
48	11	034	034		Prestige Heights	54 27 W4	PL 13
48	11	034	034		Princess Estates	51 26 W4	PL 50
48	11	034	034		Rex Block	49 8 W5	PL 37
48	11	034	034		Richie's Point	53 4 W5	PL 14
48	11	034	034		Riverview Acres	51 26 W4	PL 50
48	11	034	034		Rizzie's Point	53 4 W5	PL 4
48	11	034	034		Rocky Rapids	50 7 W5	PL 125
48	11	034	034		Rolling Heights	54 28 W4	PL 104
48	11	034	034		Rolling Hills	54 27 W4	PL 74
48	11	034	034		Rolling Meadows	53 27 W4	PL 91
48	11	034	034		Rosewood Beach	52 5 W5	PL 10
48	11	034	034		Roslaire Estates	53 1 W5	PL 13
48	11	034	034		Royal Park	52 2 W5	PL 40
48	11	034	034		Sandy Heights	52 27 W4	PL 22
48	11	034	034		Sandy Ridge	51 26 W4	PL 38
48	11	034	034		Shady Acres	52 26 W4	PL 52
48	11	034	034		Shannon Meadows	52 2 W5	PL 16
48	11	034	034		Silver Bell Estates	51 26 W4	PL 35
48	11	034	034		Silver Bell Heights	51 26 W4	PL 48
48	11	034	034		Silver Sands	53 1 W5	PL 87
48	11	034	034		Singer Acres	53 27 W4	PL 34

< - In - Dans.  
= - See - Voir.

† - Excludes 1986 Census data for one or more incompletely enumerated Indian reserves or Indian settlements (see Special Notes). - Ne comprend pas les données du recensement de 1986 pour une ou plusieurs réserves indiennes ou établissements indiens partiellement dénombrés (voir Notes spéciales).

†† - Incompletely enumerated Indian reserve or Indian settlement (see Special Notes). - Réserve indienne ou établissement indien partiellement dénombré (voir Notes spéciales).

**Table 2. Census Subdivisions and Unincorporated Places by Census Division and Census Consolidated Subdivision - Population, 1986**

**Tableau 2. Subdivisions de recensement et localités non constituées selon la division de recensement et la subdivision de recensement unifiée - Population, 1986**

Standard Geographical Classification Code Order - Ordre du code de la classification géographique type

Province : Alberta

SGC Codes CGT				P	Place Name - Nom de localité	Type - Genre	Population	
PROV	CD - DR	CSD - SDR	CES - SRU					
48	11	034	034		Sorensens Park	53 1 W5	PL	49
48	11	034	034		South Parkdale	52 27 W4	PL	93
48	11	034	034		Spring Hills	52 1 W5	PL	51
48	11	034	034		Star Lake	52 2 W5	PL	11
48	11	034	034		Star Lake Estates	52 2 W5	PL	14
48	11	034	034		Stony Brook Gardens	53 28 W4	PL	41
48	11	034	034		Sundance Meadows	52 5 W5	PL	2
48	11	034	034		Sundown Estates	52 2 W5	PL	123
48	11	034	034		Sunnyside Park	52 1 W5	PL	40
48	11	034	034		Sunset View Acres	51 26 W4	PL	94
48	11	034	034		Surrey Lane Acreages	54 27 W4	PL	21
48	11	034	034		Swiss Valley	53 1 W5	PL	26
48	11	034	034		Tomahawk	51 6 W5	PL	103
48	11	034	034		Trafalgar Heights	52 3 W5	PL	25
48	11	034	034		Twin Ravines	50 2 W5	PL	25
48	11	034	034		Valaspen Place	53 1 W5	PL	63
48	11	034	034		Valley Drive	49 7 W5	PL	17
48	11	034	034		Viewpoint Estates	52 2 W5	PL	74
48	11	034	034		Violet Grove	48 8 W5	PL	94
48	11	034	034		Weekend Estates	52 2 W5	PL	30
48	11	034	034		Wendel Heights	53 1 W5	PL	44
48	11	034	034		Wendel Place Park	53 1 W5	PL	92
48	11	034	034		West Bank Acres	49 7 W5	PL	53
48	11	034	034		West Country Estates	54 1 W5	PL	19
48	11	034	034		West Gentry Estates	53 1 W5	PL	23
48	11	034	034		West Hill Acres	53 2 W5	PL	80
48	11	034	034		West Lake Estates	52 1 W5	PL	116
48	11	034	034		West Parkdale	52 27 W4	PL	106
48	11	034	034		West Thirty-Five Estates	51 26 W4	PL	67
48	11	034	034		Westbrooke Crescents	53 27 W4	PL	250
48	11	034	034		Westland Park	53 3 W5	PL	129
48	11	034	034		Whispering Pines	51 27 W4	PL	73
48	11	034	034		Whitewood Sands	53 4 W5	PL	41
48	11	034	034		Wild Rose Park	52 2 W5	PL	59
48	11	034	034		Willow Park	51 26 W4	PL	18
48	11	034	034		Willow Ridge	51 25 W4	PL	34
48	11	034	034		Woodbend Crescents	51 26 W4	PL	104
48	11	034	034		Woodbend Place	51 25 W4	PL	63
48	11	034	034		Woodland Acres	51 26 W4	PL	45
48	11	034	034		Woodland Park	51 26 W4	PL	212
48	11	034	034		Woodridge	53 27 W4	PL	84
					Remainder of/Reste de Parkland County No. 31			12,896
48	11	036	034		Entwistle		VL	478
48	11	038	034		Seba Beach		SV	122
48	11	039	034		Betula Beach		SV	10
48	11	041	034		Point Alison		SV	2
48	11	042	034		Lakeview		SV	24
48	11	044	034		Kapasiwin		SV	2
48	11	045	034		Wabamun		VL	585
48	11	046	034		Edmonton Beach		SV	322
48	11	048	034		Stony Plain		T	5,802
48	11	049	034		Spruce Grove		T	11,918
48	11	804	034		Stony Plain 135		R	514
48	11	806	034		Wabamun 133A		R	552
48	11	052	052		Strathcona County No. 20			61,785
48	11	052	052		Strathcona County No. 20		CM	49,802
48	11	052	052		Adam Lily Acres	52 22 W4	PL	60
48	11	052	052		Akenside Estates	53 23 W4	PL	21
48	11	052	052		Antler Lake	52 21 W4	PL	97
48	11	052	052		Ardmoor	52 22 W4	PL	88
48	11	052	052		Ardrossan	53 22 W4	PL	115
48	11	052	052		Artesian Estates	53 21 W4	PL	112
48	11	052	052		Aspen Heights	52 23 W4	PL	97

< - In - Dens.  
= - See - Voir.

† - Excludes 1986 Census data for one or more incompletely enumerated Indian reserves or Indian settlements (see Special Notes). - Ne comprend pas les données du recensement de 1986 pour une ou plusieurs réserves indiennes ou établissements indiens partiellement dénombrés (voir Notes spéciales).

†† - Incompletely enumerated Indian reserve or Indian settlement (see Special Notes). - Réserve indienne ou établissement indien partiellement dénombré (voir Notes spéciales).

**Table 2. Census Subdivisions and Unincorporated Places by Census Division and Census Consolidated Subdivision - Population, 1986**

**Tableau 2. Subdivisions de recensement et localités non constituées selon la division de recensement et la subdivision de recensement unifiée - Population, 1986**

Standard Geographical Classification Code Order - Ordre du code de la classification géographique type

Province : Alberta

SGC Codes CGT				P	Place Name - Nom de localité	Type - Genre	Population
PROV	CD - DR	CSD - SDR	CCS - SRU				
48	11	052	052		Avery Park	PL	96
48	11	052	052		Ball Meadows	PL	38
48	11	052	052		Baronwood	PL	28
48	11	052	052		Beaver Brook Estates	PL	97
48	11	052	052		Beaver Valley Estates	PL	45
48	11	052	052		Belvedere Heights	PL	187
48	11	052	052		Berry Hill	PL	15
48	11	052	052		Best Estates	PL	14
48	11	052	052		Beverly Hills	PL	99
48	11	052	052		Birch Park	PL	71
48	11	052	052		Birchwood Village	PL	50
48	11	052	052		Brecken Wood	PL	49
48	11	052	052		Bristol Estates	PL	22
48	11	052	052		Brookville Estates	PL	22
48	11	052	052		Busenius Estates	PL	100
48	11	052	052		Calebo Estates	PL	17
48	11	052	052		Campbelltown Heights	PL	139
48	11	052	052		Caswellem	PL	110
48	11	052	052		Century Estates	PL	115
48	11	052	052		Century Meadows	PL	44
48	11	052	052		Chrenek Acres	PL	49
48	11	052	052		Chrenek Estates	PL	84
48	11	052	052		Claireridge Estates	PL	35
48	11	052	052		Clarkdale Meadows	PL	189
48	11	052	052		Cloverlea	PL	45
48	11	052	052		Collingwood Cove	PL	205
48	11	052	052		Colonel Younger Estates	PL	68
48	11	052	052		Colonial Estates	PL	47
48	11	052	052		Cooking Lake	PL	207
48	11	052	052		Country Club Estates	PL	90
48	11	052	052		Craigavon	PL	11
48	11	052	052		Cranston Place	PL	19
48	11	052	052		Croftland	PL	51
48	11	052	052		Dasmarrinas Estates	PL	61
48	11	052	052		Deer Horn Estates	PL	30
48	11	052	052		Denville	PL	12
48	11	052	052		Dixon Crescent	PL	24
48	11	052	052		Dixon Place	PL	81
48	11	052	052		Donaldson Park	PL	61
48	11	052	052		Dowling Estates	PL	61
48	11	052	052		Easton Acres	PL	15
48	11	052	052		Elkland Estates	PL	21
48	11	052	052		Executive Estates	PL	67
48	11	052	052		Farrell Properties	PL	121
48	11	052	052		Forest Hills Country Estates	PL	86
48	11	052	052		Galloway Park Subdivision	PL	113
48	11	052	052		Garden Estates	PL	94
48	11	052	052		Garden Heights	PL	103
48	11	052	052		Glenwood Park Estates	PL	55
48	11	052	052		Graham Heights	PL	64
48	11	052	052		Greenbrae	PL	112
48	11	052	052		Greenhaven	PL	26
48	11	052	052		Greenwood Estates	PL	120
48	11	052	052		Gunnmanor	PL	71
48	11	052	052		Half Moon Estates	PL	103
48	11	052	052		Half Moon Lake	PL	100
48	11	052	052		Hanson Estates	PL	29
48	11	052	052		Hastings Lake	PL	36
48	11	052	052		Heritage Hills	PL	125
48	11	052	052		High Ridge Place	PL	128
48	11	052	052		Highroad Estates	PL	25
48	11	052	052		Hillsdale	PL	128
48	11	052	052		Hillside Park	PL	132

< - In - Dans.

= - See - Voir.

† - Excludes 1986 Census data for one or more incompletely enumerated Indian reserves or Indian settlements (see Special Notes). - Ne comprend pas les données du recensement de 1986 pour une ou plusieurs réserves indiennes ou établissements indiens partiellement dénombrés (voir Notes spéciales).

¶ - Incompletely enumerated Indian reserve or Indian settlement (see Special Notes). - Réserve indienne ou établissement indien partiellement dénombré (voir Notes spéciales).

**Table 2. Census Subdivisions and Unincorporated Places by Census Division and Census Consolidated Subdivision - Population, 1986**

**Tableau 2. Subdivisions de recensement et localités non constituées selon la division de recensement et la subdivision de recensement unifiée - Population, 1986**

Standard Geographical Classification Code Order - Ordre du code de la classification géographique type

Province : Alberta

SGC Codes CGT				P	Place Name Nom de localité	Type Genre	Population	
PROV	CD DR	CSD SDR	CCS SRU					
48	11	052	052		Holland Subdivision	52 22 W4	PL	128
48	11	052	052		Horton Place	53 22 W4	PL	119
48	11	052	052		Hulbert Crescent	52 23 W4	PL	63
48	11	052	052		Hunter Heights	52 22 W4	PL	70
48	11	052	052		Hunter Hill Estates	53 22 W4	PL	168
48	11	052	052		Hyland Hills	52 21 W4	PL	69
48	11	052	052		Ireland Subdivision	52 22 W4	PL	34
48	11	052	052		Ithacan Drive	52 22 W4	PL	38
48	11	052	052		Jidaro Estate = Jidaro Valley Subdivision		PL	-
48	11	052	052		Jidaro Valley Subdivision	52 22 W4	PL	58
48	11	052	052		Josephburg	54 21 W4	PL	150
48	11	052	052		Lakeland Village	53 23 W4	PL	125
48	11	052	052		Lakeview	51 22 W4	PL	33
48	11	052	052		Lakeview Estates	52 22 W4	PL	79
48	11	052	052		Lakewood Acres	51 20 W4	PL	22
48	11	052	052		Las Villas	51 21 W4	PL	19
48	11	052	052		Laurina Estates	52 22 W4	PL	40
48	11	052	052		Levder's Ridge Subdivision	52 22 W4	PL	27
48	11	052	052		Lincoln Green	51 22 W4	PL	94
48	11	052	052		Lindale Park	53 22 W4	PL	80
48	11	052	052		Lindberg	51 22 W4	PL	14
48	11	052	052		Lynley Ridge	52 23 W4	PL	65
48	11	052	052		Mark Iv Estates	52 22 W4	PL	47
48	11	052	052		Marvin Gardens	51 22 W4	PL	45
48	11	052	052		McConnell Estates	52 22 W4	PL	95
48	11	052	052		Meadow Court	52 21 W4	PL	81
48	11	052	052		Meadowbrook Heights	51 22 W4	PL	20
48	11	052	052		Meyers Lakeshore Estates	51 22 W4	PL	64
48	11	052	052		Miniskic Estates	51 21 W4	PL	32
48	11	052	052		Newton Estates	53 21 W4	PL	34
48	11	052	052		North Cooking Lake	52 20 W4	PL	80
48	11	052	052		North Queensdale Place	53 22 W4	PL	21
48	11	052	052		Ordze Park And Wye Road Garden	52 23 W4	PL	75
48	11	052	052		Parker Ridge	53 22 W4	PL	100
48	11	052	052		Parkview Ridge	53 21 W4	PL	62
48	11	052	052		Parkwood Place	53 21 W4	PL	125
48	11	052	052		Partridge Hill	54 22 W4	PL	19
48	11	052	052		Paso Valley Subdivision	51 22 W4	PL	52
48	11	052	052		Patricia Estates	51 21 W4	PL	16
48	11	052	052		Pebble Court	51 22 W4	PL	24
48	11	052	052		Penridge Estates	51 22 W4	PL	77
48	11	052	052		Pine Grove Acres	51 22 W4	PL	126
48	11	052	052		Pleasantview Acreages	53 22 W4	PL	151
48	11	052	052		Pointe aux Pins Estates	54 23 W4	PL	67
48	11	052	052		Poplar Lake Estates	52 22 W4	PL	31
48	11	052	052		Portas Gardens	51 22 W4	PL	37
48	11	052	052		Queensdale Place = Lindale Park		PL	-
48	11	052	052		Quesnel Country Estates	53 21 W4	PL	20
48	11	052	052		Reno Ville	53 22 W4	PL	99
48	11	052	052		Richlyn Estates	52 22 W4	PL	44
48	11	052	052		Rolling Forest Estates	52 22 W4	PL	37
48	11	052	052		Roman Estates	51 21 W4	PL	57
48	11	052	052		Rose Burn Estate	52 23 W4	PL	106
48	11	052	052		Rossbrooke Estates	53 21 W4	PL	108
48	11	052	052		Royal Gardens	52 22 W4	PL	81
48	11	052	052		Ryedale Estates	52 21 W4	PL	74
48	11	052	052		Sconadale	52 23 W4	PL	42
48	11	052	052		Sconaglen Estates	52 23 W4	PL	87
48	11	052	052		Scot Haven	52 23 W4	PL	155
48	11	052	052		Shady Lanes	51 23 W4	PL	35
48	11	052	052		Sherwood Place	52 22 W4	PL	241
48	11	052	052		Sierra Grand Estates	52 20 W4	PL	42
48	11	052	052		Silver Birch Hills	52 23 W4	PL	116

< - In - Dans.

= - See - Voir.

† - Excludes 1986 Census data for one or more incompletely enumerated Indian reserves or Indian settlements (see Special Notes). - Ne comprend pas les données du recensement de 1986 pour une ou plusieurs réserves indiennes ou établissements indiens partiellement dénombrés (voir Notes spéciales).

\* - Incompletely enumerated Indian reserve or Indian settlement (see Special Notes). - Réserve indienne ou établissement indien partiellement dénombré (voir Notes spéciales).

**Table 2. Census Subdivisions and Unincorporated Places by Census Division and Census Consolidated Subdivision - Population, 1986**

**Tableau 2. Subdivisions de recensement et localités non constituées selon la division de recensement et la subdivision de recensement unifiée - Population, 1986**

Standard Geographical Classification Code Order - Ordre du code de la classification géographique type

Province : Alberta

SGC Codes CGT				P	Place Name Nom de localité	Type Genre	Population	
PROV	CD DR	CSD SDR	CCS SRU					
48	11	052	052		South Bailey	52 22 W4	PL	138
48	11	052	052		South Queensdale Place	53 22 W4	PL	30
48	11	052	052		Springhill Estate	52 22 W4	PL	120
48	11	052	052		Spruce Bend Estate	52 22 W4	PL	109
48	11	052	052		Sun Hill Estates	52 22 W4	PL	88
48	11	052	052		Tidan Heights	53 23 W4	PL	54
48	11	052	052		Trans Oak Estates	51 20 W4	PL	20
48	11	052	052		Trevithick Subdivision	51 23 W4	PL	58
48	11	052	052		Twin Island Air Park	52 22 W4	PL	36
48	11	052	052		Valley Point	52 22 W4	PL	105
48	11	052	052		Verden Place	51 21 W4	PL	43
48	11	052	052		Voyageur Estates	52 21 W4	PL	140
48	11	052	052		Wellington Estates	52 21 W4	PL	45
48	11	052	052		West Park Estates	54 21 W4	PL	27
48	11	052	052		West Whitecroft	52 23 W4	PL	116
48	11	052	052		Whitecroft	52 23 W4	PL	190
48	11	052	052		Wildwood Village	52 21 W4	PL	55
48	11	052	052		Williams Park	53 22 W4	PL	38
48	11	052	052		Willowdale Estates	52 22 W4	PL	77
48	11	052	052		Winfield Heights	52 23 W4	PL	83
48	11	052	052		Woodland Downs	51 23 W4	PL	25
48	11	052	052		Woodland Park	53 21 W4	PL	77
48	11	052	052		Woodville Estates	53 21 W4	PL	75
48	11	052	052		Hyecliff	52 22 W4	PL	339
48	11	052	052		Hyecliff Village	52 21 W4	PL	75
					Remainder of/Reste de Strathcona County No. 20			38,067
48	11	056	052		Fort Saskatchewan		C	11,983
48	11		059		Sturgeon No. 90 †			62,646
48	11	059	059		Sturgeon No. 90		MD	14,019
48	11	059	059		Alcomdale	57 26 W4	PL	68
48	11	059	059		Calahoo	54 27 W4	PL	164
48	11	059	059		Cameron Park	55 24 W4	PL	26
48	11	059	059		Carbondale	55 24 W4	PL	74
48	11	059	059		Cardiff-Echoes	55 25 W4	PL	425
48	11	059	059		Cardiff-Pittsburgh	55 25 W4	PL	65
48	11	059	059		Clearview Acres	58 23 W4	PL	52
48	11	059	059		Crestview Heights	54 25 W4	PL	66
48	11	059	059		Dover Estates	55 27 W4	PL	25
48	11	059	059		Dream Hollow Estates	57 23 W4	PL	28
48	11	059	059		Fairhaven East Subdivision	54 26 W4	PL	89
48	11	059	059		Fairhaven West Subdivision	54 26 W4	PL	36
48	11	059	059		Fort Augustus	55 22 W4	PL	56
48	11	059	059		Freemore Estates	57 23 W4	PL	17
48	11	059	059		Glenview	54 24 W4	PL	20
48	11	059	059		Glory Hills Development	54 27 W4	PL	152
48	11	059	059		Grandview Heights	55 24 W4	PL	83
48	11	059	059		Green Acres	54 25 W4	PL	60
48	11	059	059		Hanson Subdivision	54 27 W4	PL	41
48	11	059	059		Hewitt Estates	56 23 W4	PL	203
48	11	059	059		Hillsborough Estates	57 23 W4	PL	13
48	11	059	059		Hu Haven	55 22 W4	PL	135
48	11	059	059		Juniper Hill	57 22 W4	PL	42
48	11	059	059		Lamoureux	55 22 W4	PL	70
48	11	059	059		Lily Lake Estates	57 23 W4	PL	17
48	11	059	059		Lower Manor Estates	54 25 W4	PL	121
48	11	059	059		Lower Viscount	54 25 W4	PL	94
48	11	059	059		Mearns	56 26 W4	PL	16
48	11	059	059		Nambo Ridge Estates	55 24 W4	PL	308
48	11	059	059		Noroncal	54 24 W4	PL	53
48	11	059	059		Nywening	56 23 W4	PL	80
48	11	059	059		Pinewood Estates	57 23 W4	PL	38
48	11	059	059		Reyda Vista Subdivision	53 26 W4	PL	68
48	11	059	059		Rivière Qui Barre	55 26 W4	PL	68

< - In - Dans.

= - See - Voir.

† - Excludes 1986 Census data for one or more incompletely enumerated Indian reserves or Indian settlements (see Special Notes). - Ne comprend pas les données du recensement de 1986 pour une ou plusieurs réserves indiennes ou établissements indiens partiellement dénombrés (voir Notes spéciales).

†† - Incompletely enumerated Indian reserve or Indian settlement (see Special Notes). - Réserve indienne ou établissement indien partiellement dénombré (voir Notes spéciales).

**Table 2. Census Subdivisions and Unincorporated Places by Census Division and Census Consolidated Subdivision - Population, 1986**

**Tableau 2. Subdivisions de recensement et localités non constituées selon la division de recensement et la subdivision de recensement unifiée - Population, 1986**

Standard Geographical Classification Code Order - Ordre du code de la classification géographique type

Province : Alberta

SGC Codes DGT				P	Place Name Nom de localité	Type Genre	Population
PROV	CD DR	CSD SDR	CCS SRU				
48	11	059	059		Rol-Ana Park	PL	44
48	11	059	059		Silverchief Subdivision	PL	109
48	11	059	059		Skyglen	PL	44
48	11	059	059		Sturgeon Crest Subdivision	PL	60
48	11	059	059		Sturgeon Heights	PL	27
48	11	059	059		Sturgeon Valley Vista	PL	93
48	11	059	059		Sturgeon View Estates	PL	148
48	11	059	059		Summer Brook	PL	100
48	11	059	059		Turfside Park	PL	39
48	11	059	059		Upper Manor Estates	PL	298
48	11	059	059		Upper Viscount Estates Subdivision	PL	137
48	11	059	059		Villeneuve	PL	156
48	11	059	059		Wildlife Park	PL	14
48	11	059	059		Woodridge Estates	PL	23
48	11	059	059		Remainder of/Reste de Sturgeon No. 90		9,854
48	11	062	059		St. Albert	C	36,710
48	11	064	059		Gibbons	T	2,335
48	11	065	059		Redwater	T	1,982
48	11	066	059		Bon Accord	T	1,355
48	11	068	059		Morinville	T	5,364
48	11	069	059		Legal	VL	881
48	11	805	059		Alexander 134 ¶	R	..
48	11	061	061		Edmonton		573,982
48	11	061	061		Edmonton	C	573,982
48	12				Division No. 12 †		43,907
48	12		004		Bonnyville No. 87 †		23,806
48	12	004	004		Bonnyville No. 87	MD	10,384
48	12	004	004		Ardmore	PL	268
48	12	004	004		Beaver Crossing	PL	17
48	12	004	004		Birch Grove Estates	PL	49
48	12	004	004		Fort Kent	PL	202
48	12	004	004		La Corey	PL	62
48	12	004	004		Moose Lake Estates	PL	24
48	12	004	004		Northshore Heights	PL	114
48	12	004	004		Sunset Beach	PL	18
48	12	004	004		Therien	PL	58
48	12	004	004		Vezeau Beach	PL	26
48	12	004	004		Remainder of/Reste de Bonnyville No. 87		9,546
48	12	006	004		Cold Lake	T	3,195
48	12	008	004		Grand Centre	T	3,655
48	12	009	004		Bonnyville	T	5,470
48	12	011	004		Bonnyville Beach	SV	60
48	12	012	004		Glendon	VL	480
48	12	013	004		Pelican Narrows	SV	55
48	12	031	004		Improvement District No. 18 (Part)	ID	..
48	12	810	004		Cold Lake 149 ¶	R	..
48	12	811	004		Kehiwin 123	R	507
48	12	813	004		Cold Lake 149A ¶	R	..
48	12	815	004		Cold Lake 149B ¶	R	..
48	12	014	014		St. Paul County No. 19 †		13,585
48	12	014	014		St. Paul County No. 19	CM	6,595
48	12	014	014		Ashmont	PL	222
48	12	014	014		Glen On The Lake	PL	20
48	12	014	014		Heinsburg	PL	59
48	12	014	014		Hillside Estates	PL	33
48	12	014	014		Lindberg	PL	47
48	12	014	014		Linkewich Trailer Court	PL	104
48	12	014	014		Lottie Lake Development	PL	71
48	12	014	014		Mallaig	PL	194
48	12	014	014		Owlseye	PL	20
48	12	014	014		Pratch Subdivision	PL	33
48	12	014	014		Riverview	PL	60
48	12	014	014		St. Edouard	PL	35

< - In - Dans.

= - See - Voir.

† - Excludes 1986 Census data for one or more incompletely enumerated Indian reserves or Indian settlements (see Special Notes). - Ne comprend pas les données du recensement de 1986 pour une ou plusieurs réserves indiennes ou établissements indiens partiellement dénombrés (voir Notes spéciales).

¶ - Incompletely enumerated Indian reserve or Indian settlement (see Special Notes). - Réserve indienne ou établissement indien partiellement dénombré (voir Notes spéciales).

**Table 2. Census Subdivisions and Unincorporated Places by Census Division and Census Consolidated Subdivision - Population, 1986**

**Tableau 2. Subdivisions de recensement et localités non constituées selon la division de recensement et la subdivision de recensement unifiée - Population, 1986**

Standard Geographical Classification Code Order - Ordre du code de la classification géographique type

Province : Alberta

SGC Codes CGT				P	Place Name - Nom de localité	Type - Genre	Population
PROV	CD - DR	CSD - SDR	CCS - SRU				
48	12	014	014		St. Lina .....	PL	44
48	12	014	014		St. Paul Beach .....	PL	32
48	12	014	014		St. Vincent .....	PL	40
48	12	014	014		Sunset Beach .....	PL	32
					Remainder of/Reste de St. Paul County No. 19 .....		5,549
48	12	016	014		Elk Point .....	T	1,318
48	12	018	014		St. Paul .....	T	5,030
48	12	020	014		Horseshoe Bay .....	SV	14
48	12	802	014		Unipouheos 121 .....	R	405
48	12	804	014		Puskiakiwenin 122 .....	R	222
48	12	808	014		White Fish Lake 128 ¶ .....	R	..
48	12		022		Smoky Lake County No. 13 .....		6,516
48	12	022	022		Smoky Lake County No. 13 .....	CM	2,789
48	12	022	022		Bellis .....	PL	82
48	12	022	022		Edward .....	PL	2
48	12	022	022		Mon's Lake .....	PL	8
48	12	022	022		Spedden .....	PL	38
48	12	022	022		Sunrise Beach .....	PL	1
					Remainder of/Reste de Smoky Lake County No. 13 .....		2,658
48	12	024	022		Vilna .....	VL	325
48	12	026	022		Waskatena .....	VL	276
48	12	028	022		Warspite .....	VL	97
48	12	029	022		Smoky Lake .....	T	1,036
48	12	806	022		Saddle Lake 125 .....	R	1,993
48	13				Division No. 13 .....		54,973
48	13		001		Lac Ste. Anne County No. 28 .....		11,749
48	13	001	001		Lac Ste. Anne County No. 28 .....	CM	7,765
48	13	001	001		Aradt Acres .....	PL	19
48	13	001	001		Aspen Hills .....	PL	46
48	13	001	001		Cherhill .....	PL	61
48	13	001	001		Cheyenne Estates .....	PL	20
48	13	001	001		Corsair Cove Subdivision .....	PL	21
48	13	001	001		Darbyson Estates .....	PL	13
48	13	001	001		Fern Valley Trailer Park .....	PL	11
48	13	001	001		Forest West .....	PL	48
48	13	001	001		Glenevis .....	PL	47
48	13	001	001		Golden Glen Estates .....	PL	214
48	13	001	001		Green Court .....	PL	45
48	13	001	001		Gunn .....	PL	144
48	13	001	001		Highland Park Subdivision .....	PL	2
48	13	001	001		Hillview Estates .....	PL	28
48	13	001	001		Hoffman Beach .....	PL	3
48	13	001	001		Home Acres .....	PL	17
48	13	001	001		Johnston Park .....	PL	18
48	13	001	001		Jones Beach .....	PL	22
48	13	001	001		Lac Ste. Anne .....	PL	20
48	13	001	001		Lakewood Estates .....	PL	94
48	13	001	001		Laurentian Heights .....	PL	13
48	13	001	001		Louden Park .....	PL	21
48	13	001	001		Mission Creek Estates .....	PL	21
48	13	001	001		Noyes Crossing Estates .....	PL	82
48	13	001	001		Paradise Estates .....	PL	36
48	13	001	001		Rich Valley .....	PL	46
48	13	001	001		Rochfort Bridge .....	PL	72
48	13	001	001		Spruce Lane .....	PL	82
48	13	001	001		Ste Anne .....	PL	13
48	13	001	001		Tri Lakes Manor .....	PL	8
48	13	001	001		Valhalla Acres .....	PL	65
					Remainder of/Reste de Lac Ste. Anne County No. 28 .....		6,413
48	13	002	001		Mayerthorpe .....	T	1,414
48	13	003	001		Nakamun Park .....	SV	6
48	13	004	001		Sengudo .....	VL	391
48	13	005	001		Val Quentin .....	SV	78

< - In - Dens.

= - See - Voir.

† - Excludes 1986 Census data for one or more incompletely enumerated Indian reserves or Indian settlements (see Special Notes). - Ne comprend pas les données du recensement de 1986 pour une ou plusieurs réserves indiennes ou établissements indiens partiellement dénombrés (voir Notes spéciales).

¶ - Incompletely enumerated Indian reserve or Indian settlement (see Special Notes). - Réserve indienne ou établissement indien partiellement dénombré (voir Notes spéciales).

**Table 2. Census Subdivisions and Unincorporated Places by Census Division and Census Consolidated Subdivision - Population, 1986**

**Tableau 2. Subdivisions de recensement et localités non constituées selon la division de recensement et la subdivision de recensement unifiée - Population, 1986**

Standard Geographical Classification Code Order - Ordre du code de la classification géographique type

Province : Alberta

SGC Codes CGT				P	Place Name Nom de localité	Type Genre	Population
PROV	CD DR	CSD SDR	CCS SRU				
48	13	006	001		West Cove .....	SV	48
48	13	007	001		Yellowstone .....	SV	74
48	13	008	001		Ross Haven .....	SV	73
48	13	009	001		Castle Island .....	SV	7
48	13	010	001		Silver Sands .....	SV	67
48	13	011	001		Sunset Point .....	SV	80
48	13	012	001		Alberta Beach .....	SV	425
48	13	014	001		Onoway .....	VL	639
48	13	015	001		South View .....	SV	44
48	13	016	001		Sandy Beach .....	SV	92
48	13	811	001		Alexis 133 .....	R	546
48	13		018		Barrhead County No. 11 .....		9,719
48	13	018	018		Barrhead County No. 11 .....	CM	5,728
48	13	018	018		Bloomsbury .....	PL	18
48	13	018	018		Cam-Bar Estates .....	PL	20
48	13	018	018		Campsie Cove .....	PL	29
48	13	018	018		Greendale Subdivision .....	PL	23
48	13	018	018		Highridge .....	PL	16
48	13	018	018		Idle Hours .....	PL	15
48	13	018	018		Lightning Bay .....	PL	5
48	13	018	018		Mahar Subdivision .....	PL	54
48	13	018	018		Manola .....	PL	74
48	13	018	018		Moonlite Bay .....	PL	16
48	13	018	018		Neerlandia .....	PL	77
48	13	018	018		Thunder Lake .....	PL	41
48	13	018	018		Vega .....	PL	42
48	13	019	018		Remainder of/Reste de Barrhead County No. 11 .....		5,298
48	13	028	028		Barrhead .....	T	3,991
48	13	028	028		Westlock No. 92 .....		11,979
48	13	028	028		Westlock No. 92 .....	MD	6,992
48	13	028	028		Busby .....	PL	66
48	13	028	028		Dapp .....	PL	30
48	13	028	028		Fawcett .....	PL	123
48	13	028	028		Jarvie .....	PL	93
48	13	028	028		Pibroch .....	PL	87
48	13	028	028		Picardville .....	PL	217
48	13	028	028		Regal Park .....	PL	78
48	13	028	028		Tawatinaw .....	PL	11
48	13	028	028		Vimy .....	PL	186
48	13	031	028		Remainder of/Reste de Westlock No. 92 .....		6,101
48	13	032	028		Westlock .....	T	4,532
48	13	033	028		Clyde .....	VL	446
48	13	029	029		Larkspur .....	SV	9
48	13	029	029		Improvement District No. 15 .....		8,805
48	13	029	029		Fort Assiniboine .....	VL	214
48	13	029	029		Improvement District No. 15 .....	ID	2,854
48	13	029	029		Blue Ridge .....	PL	163
48	13	029	029		Goose Lake .....	PL	11
48	13	030	029		Remainder of/Reste de Improvement District No. 15 .....		2,680
48	13	036	036		Whitecourt .....	T	5,737
48	13	036	036		Thorhild County No. 7 .....		3,737
48	13	036	036		Thorhild County No. 7 .....	CM	3,094
48	13	036	036		Abee .....	PL	26
48	13	036	036		Egremont .....	PL	75
48	13	036	036		Long Lake Subdivision .....	PL	19
48	13	036	036		Newbrook .....	PL	100
48	13	036	036		Opal .....	PL	19
48	13	036	036		Pinebrook .....	PL	24
48	13	039	036		Remainder of/Reste de Thorhild County No. 7 .....		2,831
48	13	042	036		Radway .....	VL	162
48	13	044	044		Thorhild .....	VL	481
48	13	044	044		Athabasca County No. 12 .....		8,984
48	13	044	044		Athabasca County No. 12 .....	CM	5,979

< - In - Dans.

= - See - Voir.

† - Excludes 1986 Census data for one or more incompletely enumerated Indian reserves or Indian settlements (see Special Notes). - Ne comprend pas les données du recensement de 1986 pour une ou plusieurs réserves indiennes ou établissements indiens partiellement dénombrés (voir Notes spéciales).

†† - Incompletely enumerated Indian reserve or Indian settlement (see Special Notes). - Réserve indienne ou établissement indien partiellement dénombré (voir Notes spéciales).



Table 2. Census Subdivisions and Unincorporated Places by Census Division and Census Consolidated Subdivision - Population, 1986

Tableau 2. Subdivisions de recensement et localités non constituées selon la division de recensement et la subdivision de recensement unifiée - Population, 1986

Standard Geographical Classification Code Order - Ordre du code de la classification géographique type

Province : Alberta

SGC Codes CGT				P	Place Name Nom de localité	Type Genre	Population
PROV	CD DR	CSD SDR	CCS SRU				
48	13	044	044		Atmore .....	PL	37
48	13	044	044		Baley Subdivision .....	PL	22
48	13	044	044		Baptiste Lake .....	PL	11
48	13	044	044		Century Estates .....	PL	50
48	13	044	044		Colinton .....	PL	147
48	13	044	044		Ellscoot .....	PL	13
48	13	044	044		Grassland .....	PL	66
48	13	044	044		Lyall Subdivision .....	PL	18
48	13	044	044		McNabb's .....	PL	25
48	13	044	044		Meanook .....	PL	14
48	13	044	044		Rochester .....	PL	105
					Remainder of/Reste de Athabasca County No. 12 .....		5,471
48	13	045	044		Mewatha Beach .....	SV	28
48	13	046	044		Boyle .....	VL	678
48	13	047	044		Sunset Beach .....	SV	38
48	13	048	044		Athabasca .....	T	1,970
48	13	049	044		Island Lake .....	SV	89
48	13	051	044		Island Lake South .....	SV	41
48	13	053	044		Bondiss .....	SV	51
48	13	055	044		South Baptiste .....	SV	66
48	13	057	044		West Baptiste .....	SV	19
48	13	059	044		White Gull .....	SV	7
48	13	061	044		Whispering Hills .....	SV	18
48	14				Division No. 14 .....		25,309
48	14		003		Improvement District No. 14 .....		25,309
48	14	002	003		Evansburg .....	VL	750
48	14	003	003		Improvement District No. 14 .....	ID	8,230
48	14	003	003		Cadomin .....	PL	107
48	14	003	003		Calvert .....	PL	19
48	14	003	003		Entrance .....	PL	79
48	14	003	003		Erith Tie .....	PL	21
48	14	003	003		Hansonville .....	PL	25
48	14	003	003		Hornbeck .....	PL	36
48	14	003	003		McKay .....	PL	22
48	14	003	003		Marlboro .....	PL	183
48	14	003	003		Mercoal .....	PL	4
48	14	003	003		Mountain View Estates .....	PL	48
48	14	003	003		Niton Junction .....	PL	99
48	14	003	003		No Jack .....	PL	19
48	14	003	003		Obed .....	PL	34
48	14	003	003		Old Entrance .....	PL	9
48	14	003	003		Pedley .....	PL	31
48	14	003	003		Peers .....	PL	138
48	14	003	003		Pine Dale Subdivision .....	PL	70
48	14	003	003		Pine Shadows .....	PL	136
48	14	003	003		Robb .....	PL	194
48	14	003	003		Wolf Creek Subdivision .....	PL	32
					Remainder of/Reste de Improvement District No. 14 .....		6,924
48	14	004	003		Wildwood .....	VL	377
48	14	019	003		Hinton .....	T	8,629
48	14	024	003		Edson .....	T	7,323
48	15				Division No. 15 † .....		22,794
48	15		001		Improvement District No. 4 .....		150
48	15	001	001		Improvement District No. 4 .....	ID	150
48	15	001	001		Waterton Park .....	PL	119
					Remainder of/Reste de Improvement District No. 4 .....		31
48	15		003		Improvement District No. 6 .....		7,040
48	15	003	003		Improvement District No. 6 .....	ID	128
48	15	007	003		Crowsnest Pass .....	T	6,912
48	15		013		Improvement District No. 5 .....		282
48	15	013	013		Improvement District No. 5 .....	ID	282
48	15	013	013	P	Kananaskis .....	PL	45
48	15	013	013	P	Seebe .....	PL	36

< - In - Dans.

= - See - Voir.

† - Excludes 1986 Census data for one or more incompletely enumerated Indian reserves or Indian settlements (see Special Notes). - Ne comprend pas les données du recensement de 1986 pour une ou plusieurs réserves indiennes ou établissements indiens partiellement dénombrés (voir Notes spéciales).

¶ - Incompletely enumerated Indian reserve or Indian settlement (see Special Notes). - Réserve indienne ou établissement indien partiellement dénombré (voir Notes spéciales).

**Table 2. Census Subdivisions and Unincorporated Places by Census Division and Census Consolidated Subdivision - Population, 1986**

**Tableau 2. Subdivisions de recensement et localités non constituées selon la division de recensement et la subdivision de recensement unifiée - Population, 1986**

Standard Geographical Classification Code Order - Ordre du code de la classification géographique type

Province : Alberta

SGC Codes CGT				P	Place Name - Nom de localité	Type - Genre	Population
PROV	CD - DR	CSD - SDR	CCS - SRU				
					Remainder of/Reste de Improvement District No. 5		201
					Improvement District No. 8 †		5,332
					Improvement District No. 8	ID	1,106
					Bench Lands	PL	35
					Exshaw	PL	348
					Harvie Heights	PL	178
				P	Kananaskis	PL	18
					Lac des Arcs	PL	45
					Pigeon Mountain	PL	29
				P	Seebe	PL	98
					Remainder of/Reste de Improvement District No. 8		355
					Canmore	T	4,182
					Ghost Lake	SV	28
					Waiparous	SV	16
					Stoney 142, 143, 144 †	R	..
					Improvement District No. 9		6,063
					Improvement District No. 9	ID	6,063
					Lake Louise	PL	688
					Remainder of/Reste de Improvement District No. 9		5,375
					Improvement District No. 12		3,927
					Improvement District No. 12	ID	3,927
					Lake Edith	PL	6
					Sunwapta	PL	8
					Remainder of/Reste de Improvement District No. 12		3,913
					Division No. 16 †		48,779
					Improvement District No. 18 †		48,497
					Improvement District No. 18 (Part)	ID	10,498
					Almac Subdivision	PL	23
					Anzac	PL	231
					Beaver Lake	PL	26
					Beaver Lake-Young's Beach	PL	99
					Beaverdam	PL	20
					Bone Town	PL	87
					Breyhat	PL	34
					Caslan	PL	15
					Chard	PL	177
					Cherry Grove	PL	115
					Cherry Ridge Estates	PL	23
					Conklin	PL	138
					Dog Head	PL	90
					Elinor Lake Subdivision	PL	28
					Elizabeth	PL	377
					Fitzgerald	PL	15
					Fort Chipewyan	PL	922
					Fort McKay	PL	250
					Hylo	PL	34
					Imperial Mills	PL	29
					Jackfish	PL	11
					Kikino	PL	130
					Lakeview Estates	PL	43
					Pine Lane Trailer Court	PL	179
					Rich Lake	PL	10
					Rossian	PL	182
					Sputinow	PL	355
					Sunset Bay	PL	28
					Venice	PL	18
					Wandering River	PL	67
					Remainder of/Reste de Improvement District No. 18 (Part)		6,742
					Lac la Biche	T	2,553
					Plamondon	VL	236
					Fort McMurray	C	34,949
					Beaver Lake 131 †	R	..
					Janvier 194	R	159

< - In - Dans.

= - See - Voir.

† - Excludes 1986 Census data for one or more incompletely enumerated Indian reserves or Indian settlements (see Special Notes). - Ne comprend pas les données du recensement de 1986 pour une ou plusieurs réserves indiennes ou établissements indiens partiellement dénombrés (voir Notes spéciales).

†† - Incompletely enumerated Indian reserve or Indian settlement (see Special Notes). - Réserve indienne ou établissement indien partiellement dénombré (voir Notes spéciales).

Table 2. Census Subdivisions and Unincorporated Places by Census Division and Census Consolidated Subdivision - Population, 1986

Tableau 2. Subdivisions de recensement et localités non constituées selon la division de recensement et la subdivision de recensement unifiée - Population, 1986

Standard Geographical Classification Code Order - Ordre du code de la classification géographique type

Province : Alberta

SGC Codes DGT				P	Place Name - Nom de localité	Type - Genre	Population
PROV	CD - DR	CSD - SDR	CCS - SRU				
48	16	820	030		Heart Lake 167 4	R	..
48	16	821	030		Grégoire Lake 176	R	16
48	16	822	030		Grégoire Lake 176A	R	83
48	16	823	030		Clearwater 175	R	3
48	16		051		Improvement District No. 24		282
48	16	051	051		Improvement District No. 24	ID	282
48	16	051	051		Peace Point 117 15 W4	PL	21
48	16	051	051		Quatre Fourches 111 8 W4	PL	18
48	16				Remainder of/Reste de Improvement District No. 24		243
48	17				Division No. 17		48,852
48	17		025		Improvement District No. 17		26,230
48	17	021	025		High Prairie	T	2,817
48	17	024	025		Swan Hills	T	2,403
48	17	025	025		Improvement District No. 17	ID	12,534
48	17	025	025		Atikameg 80 11 W5	PL	18
48	17	025	025		Big Meadow 75 15 W5	PL	96
48	17	025	025		Big Prairie 76 15 W5	PL	171
48	17	025	025		Cadotte Lake 86 15 W5	PL	241
48	17	025	025		Canyon Creek 73 8 W5	PL	164
48	17	025	025		Cardinal Point 80 25 W4	PL	51
48	17	025	025		Centre Calling Lake 72 21 W4	PL	168
48	17	025	025		Chipewyan Lake 91 22 W4	PL	129
48	17	025	025		Chisholm 68 2 W5	PL	53
48	17	025	025		Desmarais 80 25 W4	PL	230
48	17	025	025		Enilda 74 16 W5	PL	128
48	17	025	025		Faust 73 11 W5	PL	344
48	17	025	025		Flatbush 66 1 W5	PL	36
48	17	025	025		Gift Lake 79 12 W5	PL	419
48	17	025	025		Grouard Mission 75 14 W5	PL	352
48	17	025	025		Joussard 74 13 W5	PL	269
48	17	025	025		Little Buffalo Lake 86 14 W5	PL	315
48	17	025	025		Loon Lake 87 9 W5	PL	218
48	17	025	025		Marie-Reine 82 22 W5	PL	93
48	17	025	025		Martin River Subdivision 75 6 W5	PL	21
48	17	025	025		Mitsue 72 5 W5	PL	68
48	17	025	025		North Calling Lake 72 21 W4	PL	222
48	17	025	025		Old Town 73 5 W5	PL	16
48	17	025	025		Peerless Lake 88 4 W5	PL	253
48	17	025	025		Pelican Mountain 79 22 W4	PL	121
48	17	025	025		Red Earth 87 8 W5	PL	84
48	17	025	025		Reno 81 20 W5	PL	27
48	17	025	025		Salt Prairie 76 14 W5	PL	52
48	17	025	025		Smith 71 1 W5	PL	251
48	17	025	025		St. Isidore 83 20 W5	PL	90
48	17	025	025		Trout Lake 86 4 W5	PL	290
48	17	025	025		Wabasca 80 25 W4	PL	851
48	17	025	025		Wagner 73 7 W5	PL	55
48	17	025	025		Widewater 73 7 W5	PL	203
48	17				Remainder of/Reste de Improvement District No. 17		6,435
48	17	028	025		Kinuso	VL	282
48	17	029	025		Slave Lake	T	5,429
48	17	039	025		Nampa	VL	464
48	17	817	025		Jean Baptiste Gambler 183	R	93
48	17	818	025		Wabasca 166	R	12
48	17	819	025		Wabasca 166A	R	358
48	17	821	025		Wabasca 166B	R	42
48	17	822	025		Wabasca 166C	R	88
48	17	823	025		Wabasca 166D	R	334
48	17	824	025		Utikoomak Lake 155	R	334
48	17	827	025		Utikoomak Lake 155A	R	47
48	17	828	025		Drift Pile River 150	R	444
48	17	829	025		Sucker Creek 150A	R	299
48	17	830	025		Pakashan 150D	R	6

< - In - Dens.

= - See - Voir.

† - Excludes 1986 Census data for one or more incompletely enumerated Indian reserves or Indian settlements (see Special Notes). - Ne comprend pas les données du recensement de 1986 pour une ou plusieurs réserves indiennes ou établissements indiens partiellement dénombrés (voir Notes spéciales).

†† - Incompletely enumerated Indian reserve or Indian settlement (see Special Notes). - Réserve indienne ou établissement indien partiellement dénombré (voir Notes spéciales).

**Table 2. Census Subdivisions and Unincorporated Places by Census Division and Census Consolidated Subdivision - Population, 1986**

**Tableau 2. Subdivisions de recensement et localités non constituées selon la division de recensement et la subdivision de recensement unifiée - Population, 1986**

Standard Geographical Classification Code Order - Ordre du code de la classification géographique type

Province : Alberta

SGC Codes CGT				P	Place Name Nom de localité	Type Genre	Population
PRDV	CD DR	CSD SDR	CCS SRU				
48	17	831	025		Swan River 150E	R	172
48	17	832	025		Sawridge 150G	R	38
48	17	833	025		Sawridge 150H	R	7
48	17	836	025		Freeman 150B	R	27
48	17		062		Improvement District No. 21		3,514
48	17	062	062		Improvement District No. 21	ID	2,992
48	17	062	062		Cleardale 85 10 W6	PL	13
48	17	062	062		Worsley 86 8 W6	PL	51
48	17		062		Remainder of/Reste de Improvement District No. 21		2,928
48	17	064	062		Hines Creek	VL	513
48	17	825	062		Clear Hills 152C	R	9
48	17		076		Improvement District No. 22		5,595
48	17	076	076		Improvement District No. 22	ID	4,451
48	17	076	076		Carcajou 101 19 W5	PL	24
48	17	076	076		Deadwood 89 22 W5	PL	24
48	17	076	076		Dixonville 87 24 W5	PL	90
48	17	076	076		North Star 91 23 W5	PL	52
48	17	076	076		Notikewin 92 23 W5	PL	39
48	17	076	076		Paddle Prairie 103 21 W5	PL	41
48	17		076		Remainder of/Reste de Improvement District No. 22		4,181
48	17	078	076		Manning	T	1,144
48	17		095		Improvement District No. 23		13,513
48	17	093	095		High Level	T	3,004
48	17	095	095		Improvement District No. 23	ID	6,942
48	17	095	095		Boyer River Settlement 109 13 W5	PL	24
48	17	095	095		Buffalo Head Prairie 104 15 W5	PL	18
48	17	095	095		Footner Lake 111 19 W5	PL	58
48	17	095	095		Fort Vermilion 108 12 W5	PL	823
48	17	095	095		Fort Vermilion Settlement 108 12 W5	PL	38
48	17	095	095		Indian Cabins 125 18 W5	PL	17
48	17	095	095		La Crete 106 15 W5	PL	689
48	17	095	095		Meander River 116 22 W5	PL	61
48	17	095	095		North Vermilion Settlement 108 13 W5	PL	24
48	17	095	095		Zema City 117 4 W6	PL	178
48	17		095		Remainder of/Reste de Improvement District No. 23		5,012
48	17	097	095		Rainbow Lake	T	675
48	17	835	095		Fox Lake 162	R	811
48	17	837	095		John d'Or Prairie 215	R	514
48	17	838	095		Tall Cree 173	R	121
48	17	840	095		Tall Cree 173A	R	112
48	17	841	095		Beaver Ranch 163	R	12
48	17	842	095		Boyer 164	R	84
48	17	843	095		Child Lake 164A	R	51
48	17	845	095		Hay Lake 209	R	783
48	17	848	095		Bushe River 207	R	89
48	17	849	095		Upper Hay River 212	R	315
48	18		015		Division No. 18		13,587
48	18		015		Improvement District No. 16		13,587
48	18	002	015		Fox Creek	T	2,068
48	18	005	015		Grande Cache	T	3,646
48	18	015	015		Improvement District No. 16	ID	5,332
48	18	015	015		Aspen Grove 69 8 W6	PL	90
48	18	015	015		Debolt 72 1 W6	PL	106
48	18	015	015		Grande Cache Lake 57 7 W6	PL	49
48	18	015	015		Little Smoky 66 22 W5	PL	34
48	18	015	015		Muskeg River 57 5 W6	PL	27
48	18	015	015		Ridge Valley 71 26 W5	PL	40
48	18	015	015		Sturgeon Heights 70 25 W5	PL	21
48	18	015	015		Susa Creek 57 7 W6	PL	63
48	18		015		Remainder of/Reste de Improvement District No. 16		4,902
48	18	018	015		Valleyview	T	1,987
48	18	816	015		Sturgeon Lake 154	R	554
48	19				Division No. 19		72,997

< - In - Dans.  
= - See - Voir.

† - Excludes 1986 Census data for one or more incompletely enumerated Indian reserves or Indian settlements (see Special Notes). - Ne comprend pas les données du recensement de 1986 pour une ou plusieurs réserves indiennes ou établissements indiens partiellement dénombrés (voir Notes spéciales).

¶ - Incompletely enumerated Indian reserve or Indian settlement (see Special Notes). - Réserve indienne ou établissement indien partiellement dénombré (voir Notes spéciales).

**Table 2. Census Subdivisions and Unincorporated Places by Census Division and Census Consolidated Subdivision - Population, 1986**

**Tableau 2. Subdivisions de recensement et localités non constituées selon la division de recensement et la subdivision de recensement unifiée - Population, 1986**

Standard Geographical Classification Code Order - Ordre du code de la classification géographique type

Province : Alberta

SGC Codes CGT				P	Place Name - Nom de localité	Type - Genre	Population
PROV	CD - DR	CSD - SDR	CCS - SRU				
48	19		005		Grande Prairie County No. 1		43,619
48	19	005	005		Grande Prairie County No. 1	CM	12,042
48	19	005	006		Aspen Ridge Subdivision	PL	54
48	19	006	006		Bezanson	PL	62
48	19	006	006		Clairmont	PL	443
48	19	006	006		Clairmont Trailer Court	PL	374
48	19	006	006		Eldoes Trailer Park	PL	190
48	19	006	006		Flying Shot	PL	94
48	19	006	006		Goodfare	PL	11
48	19	006	006		Hilltop Estates	PL	104
48	19	006	006		Huallen	PL	23
48	19	006	006		J D Barr Subdivision	PL	31
48	19	006	006		J.D. Renton Subdivision	PL	16
48	19	006	006		J.D. Willis Subdivision	PL	29
48	19	006	006		La Glace	PL	191
48	19	006	006		Lakeview Estates	PL	111
48	19	006	006		Mansfield Subdivision	PL	30
48	19	006	006		Morgan's Mountain Subdivision	PL	70
48	19	006	006		Mountainside Acres	PL	40
48	19	006	006		Nordhagen Subdivision	PL	20
48	19	006	006		Research Station	PL	20
48	19	006	006		Richmond Subdivision	PL	81
48	19	006	006		Riverview Pines Subdivision	PL	101
48	19	006	006		Sandy Lane	PL	24
48	19	006	006		Sprucewood Subdivision	PL	86
48	19	006	006		Swan City Trailer Court	PL	144
48	19	006	006		T + E Trailer Park	PL	177
48	19	006	006		Triple-L- Trailer Court	PL	248
48	19	006	006		Valhalla Centre	PL	48
48	19	006	006		Willow Wood Subdivision	PL	86
48	19	006	006		Woodland Acres	PL	94
					Remainder of/Reste de Grande Prairie County No. 1		9,040
48	19	008	006		Hythe	VL	673
48	19	009	006		Beaverlodge	T	1,808
48	19	011	006		Membley	T	1,208
48	19	012	006		Grande Prairie	C	26,471
48	19	014	006		Sexsmith	T	1,256
48	19	815	006		Horse Lakes 152B	R	161
48	19	041	041		Smoky River No. 130		5,796
48	19	041	041		Smoky River No. 130	MD	2,853
48	19	041	041		Guy	PL	54
48	19	041	041		Jean Cote	PL	75
					Remainder of/Reste de Smoky River No. 130		2,724
48	19	042	041		McLennan	T	993
48	19	044	041		Donnelly	VL	405
48	19	046	041		Falher	T	1,178
48	19	048	041		Girouxville	VL	367
48	19	049	049		Improvement District No. 19		2,050
48	19	049	049		Improvement District No. 19	ID	1,620
48	19	049	049		Peoria	PL	12
48	19	049	049		Tangent	PL	40
48	19	049	049		Watino	PL	47
					Remainder of/Reste de Improvement District No. 19		1,521
48	19	051	049		Manham	VL	233
48	19	052	049		Eaglesham	VL	197
48	19	054	054		Spirit River No. 133		2,606
48	19	054	054		Spirit River No. 133	MD	848
48	19	056	054		Rycroft	VL	672
48	19	058	054		Spirit River	T	1,086
48	19	059	059		Improvement District No. 20		2,922
48	19	059	059		Improvement District No. 20	ID	2,922
48	19	059	059		Woking	PL	77
					Remainder of/Reste de Improvement District No. 20		2,845
48	19	066			Fairview No. 136		4,901

< - In - Dans.

= - See - Voir.

† - Excludes 1986 Census data for one or more incompletely enumerated Indian reserves or Indian settlements (see Special Notes). - Ne comprend pas les données du recensement de 1986 pour une ou plusieurs réserves indiennes ou établissements indiens partiellement dénombrés (voir Notes spéciales).

†† - Incompletely enumerated Indian reserve or Indian settlement (see Special Notes). - Réserve indienne ou établissement indien partiellement dénombré (voir Notes spéciales).

**Table 2. Census Subdivisions and Unincorporated Places by Census Division and Census Consolidated Subdivision - Population, 1986**

**Tableau 2. Subdivisions de recensement et localités non constituées selon la division de recensement et la subdivision de recensement unifiée - Population, 1986**

Standard Geographical Classification Code Order - Ordre du code de la classification géographique type

Province : Alberta

SGC Codes CGT				P	Place Name - Nom de localité	Type - Genre	Population
PROV	CD - DR	CSD - SDR	CCS - SRU				
48	19	066	066		Fairview No. 136 .....	MD	1,903
48	19	066	066		Bluesky .....	PL	165
48	19	066	066		Whitelaw .....	PL	139
					Remainder of/Reste de Fairview No. 136 .....		1,599
48	19	068	066		Fairview .....	T	2,998
48	19		071		Peace No. 135 .....		11,103
48	19	038	071		Peace River .....	T	6,288
48	19	071	071		Peace No. 135 .....	MD	1,527
48	19	071	071		Brownvale .....	PL	134
48	19	071	071		Shaftsbury Settlement .....	PL	102
					Remainder of/Reste de Peace No. 135 .....		1,291
48	19	072	071		Berwyn .....	VL	661
48	19	074	071		Grimshaw .....	T	2,579
48	19	826	071		Duncan's 151A .....	R	48

< - In - Dans.

= - See - Voir.

† - Excludes 1986 Census data for one or more incompletely enumerated Indian reserves or Indian settlements (see Special Notes). - Ne comprend pas les données du recensement de 1986 pour une ou plusieurs réserves indiennes ou établissements indiens partiellement dénombrés (voir Notes spéciales).

‡ - Incompletely enumerated Indian reserve or Indian settlement (see Special Notes). - Réserve indienne ou établissement indien partiellement dénombré (voir Notes spéciales).

**British Columbia – Colombie-Britannique**





Table 1. Census Subdivisions and Unincorporated Places - Population and Geographic Location, 1986

Tableau 1. Subdivisions de recensement et localités non constituées - Population et localisation géographique, 1986

Alphabetical Listing - Liste alphabétique

Province : British Columbia - Colombie-Britannique

Place Name Nom de localité	T.R.M.	Type Genre	SGC Codes CGT				LAT.	LONG.	NTS SNRC	G85	1986 Pop.	EA SD	Population				
			PROV	CD DR	CSD SDR	CCS SRU							CMA/CA RMR/AR	1986 Pop.	EA SD	Part	Total
Abbotsford		DM	59	11	012	012	932	4931	12215	92G/01	14,496						
Abbott Heights		PL	59	41	023	023	952	5253	12237	93B/15	184	003412	184	557			
Adams Lake		PL	59	33	040	040		5047	11948	82L/13	30	010121	30	122			
Agats Meadow 8		R	59	41	844	037		5211	12410	93C	-						
Ahahwinis 1		R	59	23	801	031	940	4911	12449	92F/07	85						
Aheminequus 12		R	59	25	803	047		4941	12607	92E/09	131						
Ahbau Siding		PL	59	41	023	023	952	5320	12242	93G/07	8	003410	8	384			
Anousat		PL	59	23	045	045		4922	12555	92F/05	5	014408	5	78			
Ainsworth		PL	59	03	037	037		4948	11656	82F/15	57	012252	57	379			
Aird Subdivision		PL	59	41	023	023	952	5311	12229	93G/01	275	003407	275	563			
Aitchelitch 9		R	59	09	835	038	930	4991	12200	92H/04	23						
Aiyensch 1		R	59	49	822	037		5511	12905	103P	-						
Alberni 2		R	59	23	802	031	940	4911	12449	92F/02	-						
Alberni-Clayoquot, Subd. A		SRD	59	23	031	031	940	4917	12447	92F/07	7,475						
Alberni-Clayoquot, Subd. B		SRD	59	23	045	045		4921	12455	92F/02	676						
Alcan Trailer Court		PL	59	55	036	036		5613	12041	94A	47	007204	47	552			
Alert Bay		VL	59	43	008	035		5031	12654	92L	679						
Alert Bay 1		R	59	43	801	035		5031	12656	92L	118						
Alert Bay 1A		R	59	43	802	035		5031	12657	92L	508						
Alexandria		PL	59	41	023	023	952	5239	12223	93B/09	53	003404	53	268			
Alexandria 1		R	59	41	815	023	952	5231	12228	93B/09	21						
Alexandria 3		R	59	41	816	023	952	5231	12230	93B/09	31						
Alexandria 3A		R	59	41	814	023	952	5231	12230	93B/09	-						
Alexis Creek		PL	59	41	037	037		5251	12316	93B	164	003460	164	164			
Alexis Creek 6		R	59	41	847	037		5221	12406	93C	13						
Alexis Creek 14		R	59	41	817	037		5211	12418	93C	15						
Alexis Creek 16		R	59	41	818	037		5211	12419	93C	-						
Alexis Creek 17		R	59	41	842	037		5211	12422	93C	-						
Alexis Creek 21		R	59	41	848	037		5211	12417	93C	2						
Alexis Creek 24		R	59	41	819	037		5211	12422	93C	-						
Alexis Creek 25		R	59	41	820	037		5211	12424	93C	-						
Alexis Creek 34		R	59	41	856	037		5221	12417	93C	4						
Alexis 9		R	59	07	808	020		4911	11955	82E/04	12						
Aloza Lake		PL	59	53	040	040		5481	12213	93J	46	019023	46	352			
Alice Arm		PL	59	49	037	037		5530	12938	103P	6	021312	6	11			
Alkali Lake 1 ¶		R	59	41	801	011	950	5141	12214	92D	-						
Allandale Subdivision		PL	59	03	054	054		4921	11744	82F/05	10	012107	10	270			
Allenby Trailer Park		PL	59	19	014	014		4846	12342	92B/13	36	005210	36	764			
Allens Addition		PL	59	03	037	037		5031	11656	82K/02	146	012255	146	436			
Allison Lake		PL	59	07	030	030		4942	12037	92H/10	15	018165	15	50			
Allison Pass		PL	59	07	030	030		4941	12048	92H/02	10	018180	10	66			
Almond Gardens		PL	59	05	048	048		4901	11828	82E/01	426	018004	426	682			
Anecle 12		R	59	23	803	045		4841	12507	92C/14	91						
Anehim Lake		PL	59	41	037	037		5234	12523	93C	85	003457	85	252			
Anehim's Flat 1		R	59	41	821	037		5211	12310	93B	499						
Anehim's Meadow 2		R	59	41	822	037		5271	12314	93B	1						
Anehim's Meadow 2A		R	59	41	823	037		5261	12313	93B	28						
Anderson Subdivision		PL	59	41	011	011	950	5132	12112	92P/11	220	003220	220	1016			
Andy Cahoose Meadow 16 ¶		R	59	41	824	037		5251	12544	93C	-						
Anmore And Area		PL	59	15	063	063	933	4919	12252	92G/07	243	013351	243	449			
Annis		PL	59	39	041	041		5047	11855	82L/15	29	010015	29	585			
Anvil Island		PL	59	29	020	020		4924	12327	92G/06	4	004020	4	248			
Appledale		PL	59	03	037	037		4936	11733	82F/12	69	012163	69	608			
Applegrove		PL	59	03	054	054		4955	11759	82F/13	29	012262	29	252			
April Point		PL	59	25	050	050		5031	12513	92K/03	16	004425	16	521			
Arbour Ridge Subdivision		PL	59	33	058	058		5040	11936	82L/12	63	010117	63	874			
Arbutus Park		PL	59	21	028	028		4918	12414	92F/08	360	014208	360	567			
Argenta		PL	59	03	037	037		5061	11652	82K/02	119	012254	119	216			
Armstrong		C	59	37	028	024		5021	11912	82L/06	2,706						
Arrow Creek		PL	59	03	008	008		4910	11620	82F/01	250	011117	54	294			
Arrow Creek		PL	59	03	008	008		...	...	...	...	011126	196	196			
Artina Trailer Court		PL	59	01	015	015		4933	11502	82G/11	55	011022	55	377			
Aschcroft Ranch		PL	59	33	034	034		5043	12126	921/11	18	003152	18	297			
Ashcroft		VL	59	33	019	034		5041	12117	921/11	1,914						
Ashcroft 4		R	59	33	844	034		5041	12119	921/11	33						
Ashnola 10		R	59	07	809	020		4911	12000	92H/01	31						
Ashton Creek		PL	59	37	039	039		5028	11903	82L/06	481	017455	481	604			
Aspen Grove		PL	59	33	010	010		4956	12038	92H/15	28	018402	28	475			
Aspen Mobile Trailer Court		PL	59	55	019	019		5537	12212	930	43	007156	43	759			

&lt; - In - Dans.

- See - Voir.

¶ - Incompletely enumerated Indian reserve or Indian settlement (see Special Notes). - Réserve indienne ou établissement indien partiellement dénombré (voir Notes spéciales).

Table 1. Census Subdivisions and Unincorporated Places - Population and Geographic Location, 1986

Tableau 1. Subdivisions de recensement et localités non constituées - Population et localisation géographique, 1986

Alphabetical Listing - Liste alphabétique

Province : British Columbia - Colombie-Britannique

Place Name Nom de localité	T.R.M.	Type Genre	SGC Codes CGT				LAT.	LONG.	NTS SNRC	G86	1986 Pop.	EA SD	Population Part Total		
			CD DR	CSD SDR	CCS SRU	CMA/CA RMR/AR									
Atlin		PL	59	57	802	020	5934	13342	104	NH	506	021323	223	223	
Atlin		PL	59	57	803	020	...	...	...	...	...	021337	49	49	
Atlin		PL	59	57	020	020	...	...	...	...	...	021339	234	233	
Aupe 6		R	59	25	815	050	5021	12505	92K		-				
Aupe 6A		R	59	25	816	050	5021	12504	92K		-				
Australian		PL	59	41	023	023	5239	12223	93B/09		43	003404	43	268	
Avola		PL	59	33	066	066	5144	11922	82M		112	010358	112	158	
Aywanwis 15		R	59	09	801	012	4921	12125	92H/06		1				
Azu Village		PL	59	53	040	040	5445	12250	93J		7	007068	7	164	
B and D Trailer Court		PL	59	37	039	039	5043	11858	82L/10		21	017458	21	328	
Babcock Subdivision		PL	59	33	066	066	5138	11949	82M		26	010361	26	576	
Babine 6		R	59	51	828	049	5521	12637	93M		80				
Babine 17		R	59	49	819	026	5521	12720	93M		-				
Babine 25		R	59	51	829	049	5441	12609	93L		97				
Baezaeko River 25 ¶		R	59	41	825	023	5251	12348	93B		-				
Baezaeko River 26		R	59	41	836	023	5251	12349	93B		-				
Baldonnel		PL	59	55	036	036	5613	12041	94A		128	007204	128	552	
Balfour		PL	59	03	037	037	4938	11658	82F/10		239	012271	239	330	
Balmoral		PL	59	39	041	041	5052	11918	82L/14		19	010108	19	483	
Bamberton		PL	59	19	045	045	4836	12333	92B/12		63	005156	63	545	
Baptiste Meadow 2		R	59	41	849	037	5201	12233	93B		-				
Barlow		PL	59	41	023	023	5311	12219	93G/01		276	003406	276	756	
Barnston Island		PL	59	15	063	063	933	4912	12242	92G	13	114	009317	114	114
Barnston Island 3		R	59	15	809	063	933	4911	12242	92G	23				
Barriere		PL	59	33	066	066	5111	12008	92P		1,204	010355	643	643	
Barriere		PL	59	33	066	066	...	...	...		...	010372	561	561	
Besque 18		R	59	33	828	034	5031	12119	92I/11		5				
Bates Beach		PL	59	25	020	020	4945	12459	92F/10		29	004278	29	601	
Baynes Lake		PL	59	01	015	015	4915	11511	82G/03		162	011052	162	587	
Bayview Estates		PL	59	03	054	054	5012	11745	82K/04		20	012265	20	489	
Beachcomber		PL	59	21	028	028	4918	12411	92F/08		364	014207	364	544	
Bealby Point		PL	59	03	037	037	4928	11712	82F/06		45	012205	45	495	
Bear Flats		PL	59	55	036	036	5623	12142	94A		30	007325	30	359	
Bear Lake		PL	59	53	040	040	5429	12225	93J		294	007066	294	352	
Beasley		PL	59	03	037	037	4928	11729	82F/06		137	012157	137	579	
Beaver Cove		PL	59	43	029	029	5024	12636	92L		5	004637	5	49	
Beaver Creek		PL	59	23	031	031	4923	12456	92F/07		150	014366	150	484	
Beaver Falls		PL	59	05	028	028	4971	11734	82F/04		369	012010	369	369	
Beaver Harbour Trailer Court		PL	59	43	023	029	5041	12722	92L		259	004551	259	1062	
Beaverdell		PL	59	05	048	048	4922	11906	82E/06		229	018053	229	374	
Becher Bay 1 ¶		R	59	17	809	045	935	4821	12336		...				
Becher Bay 2 ¶		R	59	17	810	045	935	4811	12335		...				
Belaire Estates Trailer Park		PL	59	35	801	013	915	5011	11923	82L/03	13	172	017130	172	172
Belcarra		VL	59	15	036	063	933	4911	12255	92G/07		549			
Bella Bella 1		R	59	45	801	008	5211	12809	93D		875				
Bella Coola		PL	59	45	008	008	5224	12648	93D		240	004655	240	241	
Bella Coola 1		R	59	45	802	008	5221	12644	93D		583				
Belle Vue Trailer Court		PL	59	03	037	037	4930	11722	82F/06		51	012207	51	560	
Berkley Estates		PL	59	35	802	023	915	4951	11936	82E/13	13	48	018377	48	48
Betty Creek 18		R	59	41	861	037	5251	12525	93C		-				
Big Bay		PL	59	25	050	050	5042	12444	92K		19	004460	19	86	
Big Creek		PL	59	41	037	037	5137	12255	92D		89	003453	89	268	
Big Lake Ranch		PL	59	41	011	011	5215	12140	93A		233	003281	233	598	
Big White Village		PL	59	05	048	048	4922	11906	82E/06		17	018053	17	374	
Birch Island		PL	59	33	066	066	5133	11953	82M		119	010360	108	585	
Birch Island		PL	59	33	066	066	...	...	...		...	010361	11	576	
Birken		PL	59	31	019	019	5027	12235	92J/07		91	003063	91	311	
Black Creek		PL	59	25	020	020	943	4952	12514	92F/14	1,972	004311	580	580	
Black Creek		PL	59	25	020	020	943	...	...		...	004312	368	377	
Black Creek		PL	59	25	020	020	943	...	...		...	004323	152	515	
Black Creek		PL	59	25	020	020	943	...	...		...	004326	147	518	
Black Creek		PL	59	25	020	020	943	...	...		...	004327	725	740	
Blackstock Subdivision		PL	59	41	011	011	950	5142	12058	92P/10	194	003223	194	212	
Blackwater		PL	59	31	019	019	5027	12235	92J/07		19	003063	19	311	
Blackwater Meadow 11		R	59	41	859	037	5241	12531	93C		-				
Blakley Trailer Court		PL	59	01	044	044	5037	11558	82J/12		55	011307	55	369	
Blewett		PL	59	03	037	037	4928	11724	82F/06		400	012206	400	437	
Blind Bay		PL	59	39	041	041	5053	11923	82L/14		135	010107	135	857	
Blind Creek 6		R	59	07	806	020	4911	11944	82E/04		19				

< - In - Dans.  
= - See - Voir.

¶ - Incompletely enumerated Indian reserve or Indian settlement (see Special Notes). - Réserve indienne ou établissement indien partiellement dénombré (voir Notes spéciales).

Table 1. Census Subdivisions and Unincorporated Places – Population and Geographic Location, 1986

Tableau 1. Subdivisions de recensement et localités non constituées – Population et localisation géographique, 1986

Alphabetical Listing - Liste alphabétique

Province : British Columbia - Colombie-Britannique

Place Name - Nom de localité	T.R.M.	Type - Genre	SGC Codes CGT				LAT.	LONG.	NTS - SNRC	G86	1986 Pop.	EA - SD	Population		
			CD - PROV	CSD - DR	CCS - SDR	CMA/CA - SRU							RMR/AR	Part	Total
Blubber Bay		PL	59	27	014	014	945	4943	12431	92F/10		35	004474	35	227
Blue Jay Subdivision		PL	59	37	019	019	918	5019	11916	82L/06		275	017366	275	660
Blue River		PL	59	33	066	066		5251	11920	83D		313	010359	313	313
Blueberry Creek		PL	59	03	054	054		4914	11740	82F/04		581	012102	581	727
Blueberry Farm		PL	59	55	036	036		5641	12122	94A		76	007277	76	177
Blueberry River 205		R	59	55	803	036		5641	12106	94A		118			
Bob Quinn Lake		PL	59	49	037	037		5720	13041	104 SE		19	021313	19	158
Bold Point		PL	59	25	050	050		5012	12515	92K/03		36	004426	36	449
Bonaparte 3		R	59	33	812	034		5051	12123	921/14		127			
Bonaventure Trailer Park		PL	59	03	037	037		4934	11715	82F/11		101	012150	101	771
Bonnington		PL	59	03	037	037		4928	11729	82F/06		154	012157	154	579
Boothroyd (Part) 8A		R	59	33	813	034		5031	12133	921/04		-			
Boothroyd (Part) 8A		R	59	09	803	012		...	...	...		...			
Boothroyd 5A		R	59	09	802	012		4951	12129	92H/14		-			
Boston Ber 1A		R	59	09	836	012		4951	12126	92H/14		-			
Boston Flats Trailer Court		PL	59	33	034	034		5049	12109	921/14		90	003151	90	388
Boswell And Area		PL	59	03	008	008		4934	11646	82F/10		146	012202	146	270
Bouchie Lake		PL	59	41	023	023	952	5258	12235	93B/15		275	003414	275	604
Bovanis Beach		PL	59	21	028	028		4925	12439	92F/07		14	014261	14	329
Bowen Island		PL	59	15	063	063	933	4923	12320	92G/06	13	1,447	002221	506	506
Bowen Island		PL	59	15	063	063	933	...	...	...		...	002226	357	357
Bowen Island		PL	59	15	063	063	933	...	...	...		...	002227	387	387
Bowen Island		PL	59	15	063	063	933	...	...	...		...	002228	197	197
Bowron		PL	59	41	023	023	952	5361	12119	93H		16	003401	16	49
Box Lake		PL	59	03	054	054		5012	11745	82K/04		21	012265	21	469
Brackendale		PL	59	31	006	019		4946	12308	92G/14		1,973	003010	735	763
Brackendale		PL	59	31	006	019		...	...	...		...	003011	854	859
Brackendale		PL	59	31	006	019		...	...	...		...	003028	384	390
Bralorne		PL	59	31	030	030		5047	12249	92J		88	003073	88	88
Brandon		PL	59	03	037	037		4945	11725	82F/11		39	012167	39	288
Brauns Island		PL	59	49	016	016	965	5430	12834	1031/10		136	021167	136	136
Brennan Creek		PL	59	33	066	066		5126	11918	82M		70	010357	70	248
Bridesville		PL	59	05	048	048		4921	11910	82E/03		187	018051	187	404
Bridge Lake		PL	59	41	011	011	950	5131	12041	92P/10		17	003221	17	307
Bridge River 1 1/4		R	59	31	813	030		5041	12200	92J/16		-			
Brilliant		PL	59	03	054	054		4921	11738	82F/05		136	012106	136	600
Brilliant Dam		PL	59	03	054	054		4921	11738	82F/05		4	012106	4	600
Brisco		PL	59	01	044	044		5048	11620	82K/16		146	011311	146	246
Britannia Beach		PL	59	31	019	019		4937	12312	92G/11		210	003022	210	210
Brkich Trailer Court		PL	59	53	040	040		5351	12241	93G/15		169	019355	169	693
Broadview Villa		PL	59	39	032	041		5040	11914	82L/11		240	010006	240	1089
Broman Lake		PL	59	51	030	030		5424	12607	93L		25	019293	25	175
Brookfield Trailers		PL	59	33	066	066		5139	12004	92P/09		33	010362	33	519
Brookmere		PL	59	33	010	010		4956	12038	92H/15		24	018402	24	475
Brouse		PL	59	03	054	054		5012	11745	82K/04		185	012265	90	469
Brouse		PL	59	03	054	054		...	...	...		...	012266	95	472
Brown Road Trailer Park		PL	59	39	041	041		5035	11922	82L/11		66	010061	66	477
Browns Bay		PL	59	25	044	044	944	5012	12542	92K		15	004410	15	198
Brunswick Beach		PL	59	15	063	063	933	4927	12310	92G/06	13	54	002222	54	138
Buckley Bay		PL	59	25	020	020	943	4931	12458	92F/10		48	004153	48	322
Bucktum 4		R	59	09	847	012		4951	12127	92H/14		-			
Buffe Subdivision		PL	59	33	034	034		5113	12129	92P		17	003211	17	556
Buffalo Creek		PL	59	41	011	011	950	5143	12111	92P/11		97	003253	97	743
Buffalo Lake		PL	59	41	011	011	950	5142	12058	92P/10		7	003223	7	212
Bulkley River 19		R	59	49	820	026		5521	12719	93M		-			
Bulkley-Nechako, Subd. A		SRD	59	51	018	018		5421	12351	93J/04		6,749			
Bulkley-Nechako, Subd. B		SRD	59	51	049	049		5447	12706	93L		5,766			
Bulkley-Nechako, Subd. C		SRD	59	51	030	030		5414	12532	93K/04		3,994			
Bull River		PL	59	01	033	033		4937	11536	82G/12		189	011065	189	273
Bummers Flat 6		R	59	01	807	033		4931	11541	82G/12		-			
Burnaby		DM	59	15	025	025	933	4911	12256	92G/07		145,161			
Burns Lake		VL	59	51	022	030		5411	12545	93K/04		1,723			
Burns Lake 18		R	59	51	815	030		5411	12546	93K/04		23			
Burnt Flats		PL	59	03	037	037		4971	11715	82F/03		41	012001	41	92
Burrard Inlet 3		R	59	15	806	063	933	4911	12259	92G/07		97			
Burton		PL	59	03	054	054		5011	11752	82K/04		162	012261	162	303
C.P.R. Hill Subdivision		PL	59	39	041	041		5047	11855	82L/15		25	010015	25	585
Cable Car Subdivision		PL	59	49	005	009	950	5441	12834	1031/02		440	021101	440	448
Cache Creek		VL	59	33	024	034		5041	12119	921/14		1,147			

&lt; - In - Dans.

= - See - Voir.

1/4 - Incompletely enumerated Indian reserve or Indian settlement (see Special Notes). - Réserve indienne ou établissement indien partiellement dénombré (voir Notes spéciales).

**Table 1. Census Subdivisions and Unincorporated Places – Population and Geographic Location, 1986**

**Tableau 1. Subdivisions de recensement et localités non constituées – Population et localisation géographique, 1986**

Alphabetical Listing - Liste alphabétique

Province : British Columbia - Colombie-Britannique

Place Name - Nom de localité	T.R.M.	Type - Genre	SGC Codes CGT				LAT.	LONG.	NTS - SNRC	G86	1986 Pop.	EA - SD	Population		
			CD PROV	CSD DR	CCS SDR	CMA/CA SRU RMR/AR							Part	Total	
Cahoose 8		R	59	41	826	037	5251	12541	93C		-				
Cahoose 10		R	59	41	858	037	5231	12524	93C		-				
Cahoose 12		R	59	41	860	037	5251	12540	93C		-				
Calithness Trailer Court		PL	59	01	015	015	4915	11511	82G/03		70	011052	70	587	
Cambie		PL	59	39	041	041	5054	11854	82L/15		156	010017	142	352	
Cambie		PL	59	39	041	041	...	...	...		...	010026	14	330	
Cameron Bar 13		R	59	33	890	034	5021	12141	921/05		-				
Camp Homewood		PL	59	25	050	050	5031	12513	92K/03		25	004425	25	521	
Campbell River		DM	59	25	034	044	944	4951	12513	92F/14	16,986				
Campbell River 11		R	59	25	804	044	944	5021	12515	92K/03	123				
Canal Flats		PL	59	01	044	044	5019	11531	82J/05		824	011301	17	214	
Canal Flats		PL	59	01	044	044	...	...	...		...	011302	807	807	
Canford		PL	59	33	010	010	4957	12111	92H/14		60	018403	60	60	
Canim Lake		PL	59	41	011	011	950	5154	12053	92P/15	23	003252	23	339	
Canim Lake 1		R	59	41	802	011	950	5141	12058	92P/15	246				
Canim Lake 2		R	59	41	813	011	950	5141	12108	92P/11	23				
Canim Lake 4		R	59	41	803	011	950	5141	12128	92P/14	1				
Cannings Subdivision		PL	59	01	033	033	4944	11549	82G/12		58	011251	58	416	
Canoe Creek 1 ½		R	59	33	814	034	...	...	...		...				
Canoe Creek 2		R	59	33	821	034	...	...	...		27				
Canoe Creek 3		R	59	41	804	011	950	5131	12214	920	4				
Canoe Trailer Park		PL	59	39	041	041	5049	11914	82L/14		31	010103	31	383	
Canyon		PL	59	03	008	008	4951	11627	82F/01		477	011113	322	322	
Canyon		PL	59	03	008	008	...	...	...		...	011151	155	675	
Cape Mudge 10		R	59	25	817	050	5011	12511	92K/03		148				
Capilano 5		R	59	15	808	063	933	4911	12307	92G/06	1,731				
Capital, Subd. A		SRD	59	17	025	025	4854	12332	92B/13		9,046				
Capital, Subd. B		SRD	59	17	045	045	935	4821	12333		20,096				
Capital, Subd. C		SRD	59	17	051	051	935	4823	12343		8,129				
Cariboo Creek Estates		PL	59	03	054	054	5011	11752	82K/04		15	012261	15	303	
Cariboo, Subd. A		SRD	59	41	023	023	952	5259	12226	93B/16	14,825				
Cariboo, Subd. B		SRD	59	41	011	011	950	5144	12121	92P/11	21,176				
Cariboo, Subd. C		SRD	59	41	037	037	...	...	...		1,555				
Carmi Subdivision		PL	59	07	045	045	913	4922	11931	82E/05	45	018076	45	607	
Carrs Landing		PL	59	35	013	013	915	5051	11927	82L/03	13	266	017207	106	613
Carrs Landing		PL	59	35	013	013	915	...	...		...	017211	160	296	
Casimiel Meadows 15A		R	59	41	857	037	...	...	...		...				
Cassiar		PL	59	57	020	020	5918	12951	104 NE		921	021324	650	650	
Cassiar		PL	59	57	020	020	...	...	...		...	021331	271	271	
Cassidy		PL	59	19	014	014	4921	12351	92G/04		547	014002	173	385	
Cassidy		PL	59	21	012	012	938	...	...		...	014005	317	820	
Cassidy		PL	59	21	012	012	938	...	...		...	014019	57	567	
Cassidy Mobile Home Park		PL	59	21	012	012	938	4941	12352	92G/04	120	014005	120	820	
Cassimayooks 5		R	59	01	805	033	4931	11534	82G/05		4				
Castle Rock		PL	59	41	023	023	952	5235	12300	93B	18	003462	18	54	
Castledale		PL	59	39	013	013	...	...	...		36	011316	36	278	
Castlegar		C	59	03	045	054	4911	11739	82F/05		6,385				
Cawston		PL	59	07	020	020	4911	11941	82E/04		828	018153	449	449	
Cawston		PL	59	07	020	020	...	...	...		...	018154	379	379	
Caycuse		PL	59	19	031	031	4852	12425	92C/16		98	005410	98	98	
Cayoosh Creek 1 ½		R	59	31	814	030	5041	12156	921/12		...				
Cedar		PL	59	19	014	014	4921	12349	92G/04		3,342	014001	354	1066	
Cedar		PL	59	19	014	014	...	...	...		...	014002	210	385	
Cedar		PL	59	21	012	012	938	...	...		...	014004	586	586	
Cedar		PL	59	21	012	012	938	...	...		...	014005	148	820	
Cedar		PL	59	21	012	012	938	...	...		...	014007	101	102	
Cedar		PL	59	21	012	012	938	...	...		...	014008	788	788	
Cedar		PL	59	21	012	012	938	...	...		...	014009	656	889	
Cedar		PL	59	21	012	012	938	...	...		...	014028	114	377	
Cedar		PL	59	21	012	012	938	...	...		...	014029	385	385	
Cedar By The Sea		PL	59	21	012	012	938	4971	12349	92G/04	227	014009	227	889	
Cedar Creek Mobile Home Park		PL	59	19	045	045	4839	12334	92B/12		187	005157	187	460	
Cedar Heights Estates		PL	59	39	041	041	5053	11923	82L/14		305	010107	305	857	
Cedar Point		PL	59	03	037	037	4937	11711	82F/11		72	012162	72	677	
Cedarvale		PL	59	49	026	026	5513	12810	103P		1,662	021219	105	700	
Central Coast, Subd. A		SRD	59	45	008	008	5224	12629	930		1,662				
Central Fraser Valley, Subd. A		SRD	59	11	030	012	932	4901	12216	92G/01	311				
Central Kootenay, Subd. A		SRD	59	03	054	054	4914	11740	82F/04		7,083				
Central Kootenay, Subd. B		SRD	59	03	037	037	4934	11715	82F/11		12,375				

< - In - Dans.

= - See - Voir.

½ - Incompletely enumerated Indian reserve or Indian settlement (see Special Notes). - Réserve indienne ou établissement indien partiellement dénombré (voir Notes spéciales).

Table 1. Census Subdivisions and Unincorporated Places - Population and Geographic Location, 1986

Tableau 1. Subdivisions de recensement et localités non constituées - Population et localisation géographique, 1986

Alphabetical Listing - Liste alphabétique

Province : British Columbia - Colombie-Britannique

Place Name Nom de localité	T.R.M.	Type Genre	SGC Codes CGT				LAT.	LONG.	NTS SNRC	G86	1986 Pop.	EA SD	Population			
			CD PROV	CSD - DR	CCS - SRU	CMA/CA - RMR/AR							1986 Pop.	EA SD	Part	Total
Central Kootenay, Subd. C		SRD	59	03	008	008	4911	11627	82F/01		6,575					
Central Okanagan, Subd. A		SRD	59	35	013	013	4956	11921	82E/14		8,458					
Central Okanagan, Subd. B		SRD	59	35	023	023	4951	11940	82E/13		13,445					
Central Saanich		DM	59	17	015	015	4831	12325	92B/11		11,475					
Chain Lake		PL	59	07	030	030	4942	12016	92H/09		6	018179	6	6		
Chamiss Bay		PL	59	25	047	047	5011	12711	92L		23	004505	23	89		
Charley Boy's Meadow 3		R	59	41	827	037	5211	12414	93C		1					
Charlie Lake		PL	59	55	036	036	5616	12106	94A		168	007318	168	478		
Chase		VL	59	33	054	058	5041	11942	82L/13		1,933					
Chasm		PL	59	33	034	034	5113	12129	92P		75	003211	75	556		
Chateau Village Trailer Court		PL	59	03	037	037	4930	11722	82F/06		44	012207	44	560		
Chaumox 11		R	59	09	820	012	4951	12129	92H/14		-					
Chawathil 4		R	59	09	804	012	4921	12132	92H/05		83					
Chaakamus 11		R	59	31	801	019	4941	12309	92G/14		32					
Chem 1		R	59	09	837	038	4911	12146	92H/04		94					
Chelalis 5		R	59	09	839	050	4911	12155	92H/05		263					
Chekweip 26		R	59	29	801	020	4921	12330	92G/06		35					
Chekweip 26A		R	59	29	802	020	4921	12329	92G/06		2					
Chemains 13		R	59	19	804	014	4911	12347	92G/04		393					
Chenahkint 12		R	59	25	805	047	4951	12658	92E		7					
Cherry Bluff		PL	59	33	040	040	5035	12023	92I/09		30	010301	30	196		
Cherry Creek		PL	59	33	040	040	5035	12023	92I/09		23	010301	23	196		
Cherry Creek Ranch		PL	59	33	040	040	5035	12023	92I/09		21	010301	21	196		
Cherry Point		PL	59	19	045	045	4843	12334	92B/12		89	005453	89	577		
Chas-la-kee 3		R	59	43	803	029	5031	12659	92L		-					
Cheslatte 1		R	59	51	818	030	5401	12542	93F/13		54					
Chetwynd		DM	59	55	010	019	5541	12138	93P		2,774					
Chozacut		PL	59	41	037	037	5225	12431	93C		23	003459	23	214		
Chilanko Forks		PL	59	41	037	037	5225	12431	93C		48	003459	48	214		
Chilco Lake 1		R	59	41	828	037	5121	12407	92N		4					
Chilco Lake 1A		R	59	41	829	037	5121	12406	92N		41					
Chilhil 6 1/4		R	59	31	815	030	5031	12148	92I/12		-					
Chilliwack		DM	59	09	020	038	4971	12158	92H/04		41,337					
Chilton Subdivision		PL	59	55	019	019	5548	12017	93P		67	007107	67	538		
Chimney Lake		PL	59	41	011	011	5151	12144	92P/13		59	003258	59	286		
Chimney Valley		PL	59	41	011	011	5221	12208	93B/01		211	003261	211	1017		
Chinook Cove		PL	59	33	066	066	5134	12021	92P/09		28	010353	28	491		
Chinook Mobile Home Park		PL	59	21	028	028	4923	12437	92F/07		26	014260	26	775		
Choate		PL	59	09	012	012	4936	12126	92H/11		20	008011	20	334		
Christian Valley		PL	59	05	048	048	4931	11849	82E/10		191	018052	191	194		
Chuchhraschin 5		R	59	33	816	034	5021	12120	92I/06		1					
Chuchhraschin 5A		R	59	33	822	034	5021	12121	92I/06		1					
Chuchwayha 2		R	59	07	807	020	4921	12006	92H/08		31					
Chum Creek 2		R	59	39	801	041	5051	11935	82L/13		116					
Cleamucus 2		R	59	23	804	045	4851	12534	92C/13		6					
Cleose 4		R	59	19	805	031	4841	12449	92C/10		-					
Cleagh Creek		PL	59	43	029	029	5028	12752	92L		8	004577	8	231		
Clearwater		PL	59	33	066	066	5139	12004	92P/09		1,375	010362	228	519		
Clearwater		PL	59	33	066	066	...	...	...		...	010370	565	565		
Clearwater		PL	59	33	066	066	...	...	...		...	010371	582	582		
Clearwater Subdivision = Winfield		PL	59	35	013	013										
Clearwater Trailer Park		PL	59	33	066	066	5139	12004	92P/09		36	010362	36	519		
Clinton		VL	59	33	028	034	5161	12135	92P/04		754					
Clover Acres Mobile Villa		PL	59	19	014	014	4911	12355	92G/04		46	005362	46	472		
Coal Harbour		PL	59	43	029	029	5041	12741	92L		201	004560	201	352		
Coalmont		PL	59	07	030	030	4933	12046	92H/10		82	018162	82	374		
Cobble Hill		PL	59	19	045	045	4841	12336	92B/12		102	005454	102	497		
Coffin Point		PL	59	19	014	014	4921	12349	92G/04		73	014001	73	1066		
Coglistiko River 29		R	59	41	835	023	5251	12351	93B		-					
Coldstream		DM	59	37	010	019	5013	11915	82L/03		6,872					
Coldstream Ranch		PL	59	37	010	019	5013	11909	82L/03		36	017402	36	523		
Coldwater 1		R	59	33	801	010	5021	12051	92I/02		208					
Cole Bay 3		R	59	17	801	005	4831	12327	92B/11		164					
Collettsville		PL	59	33	010	010	5071	12048	92I/02		569	018406	569	581		
Colleymount		PL	59	51	030	030	5421	12615	93L		63	019264	63	484		
Columbia Lake Resort Trailer Park		PL	59	01	044	044	5014	11615	82K/01		19	011267	19	241		
Columbia Lake 3		R	59	01	804	044	5021	11553	82J/05		122					
Columbia-Shuswap, Subd. A		SRD	59	39	013	013	5117	11659	82N		3,068					
Columbia-Shuswap, Subd. B		SRD	59	39	025	025	5052	11802	82L/16		732					

< - In - Dans.

= - See - Voir.

† - Incompletely enumerated Indian reserve or Indian settlement (see Special Notes). - Réserve indienne ou établissement indien partiellement dénombré (voir Notes spéciales).

Table 1. Census Subdivisions and Unincorporated Places - Population and Geographic Location, 1986

Tableau 1. Subdivisions de recensement et localités non constituées - Population et localisation géographique, 1986

Alphabetical Listing - Liste alphabétique

Province : British Columbia - Colombie-Britannique

Place Name Nom de localité	T.R.M.	Type Genre	SGC Codes CGT				LAT.	LONG.	NTS - SNRC	G86	1986 Pop.	EA - SD	Population		
			PROV	CD	CSD	CCS							CMA/CA	Part	Total
				DR	SDR	SRU							RMR/AR		
Columbia-Shuswap, Subd. C		SRD	59	39	041	041		5053	11923	82L/14		12,520			
Columere Park		PL	59	01	044	044		5014	11615	82K/01		49	011267	49	241
Colwood		C	59	17	041	045	935	4821	12330			11,546			
Comer Hill Trailer Park		PL	59	41	011	011	950	5212	12211	93B/01		192	003312	192	311
Commodore Heights		PL	59	41	011	011	950	5210	12207	93B/01		505	003310	505	1212
Comox		T	59	25	005	020	943	4941	12455	92F/10		6,873			
Comox 1		R	59	25	801	020	943	4941	12457	92F/10		160			
Comox-Strathcona, Subd. A		SRD	59	25	050	050		5031	12511	92K/03		2,727			
Comox-Strathcona, Subd. B		SRD	59	25	044	044	944	4955	12511	92F/14		9,061			
Comox-Strathcona, Subd. C		SRD	59	25	020	020	943	4940	12501	92F/11		19,035			
Comox-Strathcona, Subd. D		SRD	59	25	047	047		5011	12711	92L		213			
Coombs		PL	59	21	028	028		4916	12422	92F/08		711	014252	711	711
Cooper Creek		PL	59	03	037	037		5025	11700	82K/06		148	012257	148	288
Copper City		PL	59	49	016	016	965	5443	12807	1031		7	021203	7	786
Copper Cove		PL	59	39	041	041		5057	11923	82L/14		26	010110	26	253
Copperside Estates		PL	59	49	016	016	965	5443	12807	1031		314	021203	314	786
Coquitlam		DM	59	15	034	063	933	4911	12247	92G/07		69,291			
Coquitlam 1		R	59	15	805	063	933	4911	12248	92G		-			
Coquitlam 2		R	59	15	804	063	933	4911	12248	92G/07		-			
Coral Beach		PL	59	35	013	013	915	5071	11926	82L/03	13	75	017211	75	296
Cornwall Lodge Trailer Park		PL	59	33	040	040		5035	12023	921/09		42	010301	42	196
Corra Linn		PL	59	03	037	037		4928	11729	82F/06		16	012157	16	579
Coryatsaqua 2		R	59	49	810	026		5531	12720	93M		270			
Costa Lotta Mobile Home Park		PL	59	21	028	028		4923	12437	92F/07		57	014260	57	775
Cosys Circle 7 Ranch		PL	59	33	034	034		5049	12109	921/14		32	003151	32	388
Cottonwood		PL	59	41	023	023	952	5351	12215	93G/01		117	003403	117	155
Cottonwood Mobile Home Park		PL	59	07	020	020		4912	11924	82E/03		34	018056	34	305
Cottonwood Trailer Park		PL	59	33	010	010		5091	12053	921/02		15	018405	15	1124
Couldwell Subdivision		PL	59	41	023	023	952	5311	12229	93G/01		100	003407	100	563
Country Pines Park		PL	59	07	020	020		4912	11924	82E/03		119	018056	119	305
Country Side Estates Trailer Court		PL	59	39	032	041		5040	11914	82L/11		285	010006	285	1089
Courtenay		C	59	25	010	020	943	4941	12459	92F/10		9,631			
Coutlee		PL	59	33	010	010		5020	12048	921/07		12	018407	12	177
Cowichan Bay		PL	59	19	014	014		4844	12337	92B/12		1,083	005459	603	880
Cowichan Bay		PL	59	19	014	014		...	...	...		...	005460	480	549
Cowichan Lake		R	59	19	812	031		4851	12404	92C/16		-			
Cowichan Station		PL	59	19	014	014		4844	12340	92B/12		78	005207	34	373
Cowichan Station		PL	59	19	014	014		...	...	...		...	005463	44	388
Cowichan Valley, Subd. A		SRD	59	19	031	031		4847	12353	92B/13		2,860			
Cowichan Valley, Subd. B		SRD	59	19	014	014		4921	12349	92G/04		9,484			
Cowichan Valley, Subd. C		SRD	59	19	045	045		4841	12333	92B/12		8,672			
Cowichan 1		R	59	19	807	014	937	4841	12340	92B/13		1,169			
Cowichan 9		R	59	19	806	014		4841	12339	92B/13		19			
Craigellachie		PL	59	39	041	041		5101	11834	82L/15		67	010019	67	156
Craigs Trailer Court		PL	59	01	033	033		4944	11549	82G/12		15	011251	15	416
Cranbrook		C	59	01	022	033	905	4931	11545	82G/12		15,893			
Cranbrook Trailer Court		PL	59	01	033	033		4933	11544	82G/12		236	011119	236	236
Crawford Bay		PL	59	03	008	008		4941	11651	82F/10		212	012203	212	342
Crescent Bay		PL	59	03	037	037		4937	11711	82F/11		66	012162	66	677
Crescent Bay		PL	59	03	054	054		5012	11745	82K/04		167	012265	167	469
Crescent Valley		PL	59	03	037	037		4928	11731	82F/05		49	012156	49	557
Creston		T	59	03	004	008		4961	11630	82F/01		4,098			
Creston 1		R	59	03	807	008		4941	11631	82F/02		76			
Crestwood Subdivision		PL	59	55	036	036		5616	12055	94A		92	007316	92	360
Crotteau Subdivision		PL	59	41	023	023	952	5311	12229	93G/01		36	003407	36	563
Croydon Station		PL	59	53	017	017		5311	11953	83E		18	019004	18	439
Cultus Lake		PL	59	09	038	038	930	4941	12158	92H/04		434	008174	434	434
Cultus Lake Estates Mobile Home Park		PL	59	09	038	038	930	4921	12154	92H/04		62	008181	62	526
Cumberland		VL	59	25	014	020	943	4931	12502	92F/11		1,853			
Curlew Island		PL	59	17	025	025		4850	12312	92B/14		5	005251	5	7
Curzon		PL	59	03	008	008		4961	11607	82F/01		19	011112	19	330
Darcy		PL	59	31	019	019		5027	12235	92J/07		38	003063	38	311
Darfield		PL	59	33	066	066		5134	12021	92P/09		10	010353	10	491
Davie Bay		PL	59	29	020	020		4927	12343	92G/05		453	004010	12	12
Davie Bay		PL	59	29	020	020		...	...	...		...	004011	441	441
Davis Bay		PL	59	29	020	020		4927	12344	92G/05		175	004051	175	669
Dawson Creek		C	59	55	014	019	975	5541	12015	93P		10,544			
Days Subdivision		PL	59	39	013	013		5116	11651	82N		50	011367	50	453
De Courcy Island		PL	59	21	012	012	938	4981	12346	92G/04		23	014010	23	27

&lt; - In - Dans.

= - See - Voir.

\* - Incompletely enumerated Indian reserve or Indian settlement (see Special Notes). - Réserve indienne ou établissement indien partiellement dénombré (voir Notes spéciales).

Table 1. Census Subdivisions and Unincorporated Places - Population and Geographic Location, 1986

Tableau 1. Subdivisions de recensement et localités non constituées - Population et localisation géographique, 1986

Alphabetical Listing - Liste alphabétique

Province : British Columbia - Colombie-Britannique

Place Name Nom de localité	T.R.M.	Type Genre	SGC Codes CGT				LAT.	LONG.	NTS SNRC	G86	1986 Pop.	EA SD	Population			
			CD PROV	CSD SDR	CCS SRU	CMA/CA RMR/AR							1986 Pop.	EA SD	Part	Total
Dead Point 5		R	59	43	807	035	5031	12635	92L		-					
Deadtree Point		PL	59	47	029	029	5329	13217	103F		34	021006	34	529		
Dease Lake		PL	59	57	020	020	5827	13002	104 NE		271	021336	271	331		
Dease Lake 9		R	59	57	801	020	5821	13002	104 NE		-					
Decker Lake		PL	59	51	030	030	5418	12550	93K		299	019291	295	371		
Decker Lake		PL	59	51	030	030	...	...	...		...	019292	4	292		
Decker Lake 10		R	59	51	820	030	5421	12554	93K		23					
Decker Lake 10A		R	59	51	836	030	5421	12553	93K		-					
Deep Creek 2		R	59	41	805	011	5211	12206	93B/08		71					
Deer Park		PL	59	03	054	054	4921	11744	82F/05		16	012107	16	270		
Deka Lake Subdivision		PL	59	41	011	011	5139	12059	92P/10		194	003231	194	396		
Dal Oro Subdivision		PL	59	33	058	058	5037	11957	82L/12		110	010074	110	533		
Delta		DM	59	15	011	011	4981	12255	92G		79,610					
Denman Island		PL	59	25	020	020	4932	12446	92F/10		760	004152	389	389		
Denman Island		PL	59	25	020	020	...	...	...		...	004165	371	371		
Deroche		PL	59	13	024	024	4910	12205	92G/01		394	013012	318	319		
Deroche		PL	59	13	024	024	...	...	...		...	013013	76	334		
Devine		PL	59	31	019	019	5027	12235	92J/07		15	003063	15	311		
Dewdney-Alouette, Subd. A		SRD	59	13	024	024	4910	12214	92G/01		3,085					
Digby Island		PL	59	47	018	018	5430	13017	103J/08		94	021302	94	797		
Dinan Bay		PL	59	47	029	029	5329	13217	103F		34	021006	34	529		
Dog Creek 1 ¶		R	59	41	806	011	5131	12212	92D		...					
Dog Creek 2		R	59	41	807	011	5131	12206	92D		21					
Dogwood Trailer Park		PL	59	35	802	023	4951	11937	82E/13	13	32	018381	32	33		
Dogwood Valley		PL	59	09	012	012	4936	12126	92H/11		100	008011	100	334		
Doig River 206		R	59	55	804	036	5631	12030	94A		87					
Dolan Road Subdivision		PL	59	39	041	041	5056	11912	82L/14		8	010109	8	307		
Dolphin Beach		PL	59	21	028	028	4917	12408	92F/08		329	014217	329	727		
Dolphin Beach Estates		PL	59	21	028	028	4917	12408	92F/08		94	014217	94	727		
Dolphin Island 1		R	59	49	801	009	5341	13026	103F		421					
Dome Creek		PL	59	53	017	017	5336	12046	93H		79	019008	79	143		
Dons Trailer Court		PL	59	39	013	013	5116	11651	82N		77	011367	77	453		
Dorcas Point		PL	59	21	028	028	4918	12411	92F/08		36	014207	36	544		
Doriston		PL	59	29	020	020	4959	12350	92G/13		4	004061	4	142		
Dot		PL	59	33	034	034	5011	12122	921/03		11	003102	11	254		
Douglas Hill Estates		PL	59	19	045	045	4842	12336	92B/12		568	005455	568	568		
Douglas Lake		PL	59	33	010	010	5013	12002	921/01		104	018401	104	233		
Douglas Lake 3		R	59	33	802	010	5091	12017	921/01		160					
Douglas 8		R	59	09	842	050	4941	12210	92G/16		13					
Dove Creek		PL	59	25	020	020	4942	12502	92F/11		71	004325	71	402		
Driftwood Creek		PL	59	51	049	049	5453	12701	93L		406	021253	406	484		
Duboise Road Trailer Court		PL	59	41	011	011	5210	12207	93B/01		42	003310	42	1212		
Duck Lake 7		R	59	35	801	013	5001	11924	82L/03		719					
Duck Range		PL	59	33	058	058	5037	11950	82L/12		97	010066	97	337		
Dugan		PL	59	41	011	011	5291	12200	93B/01		76	003264	76	1257		
Dugan Lake		PL	59	41	011	011	5291	12200	93B/01		217	003264	217	1257		
Duncan		C	59	19	012	014	4841	12341	92B/13		4,039					
Duncan Lake 12		R	59	51	821	030	5421	12608	93L		6					
Dunkley		PL	59	41	023	023	5320	12242	93G/07		43	003410	43	384		
Dunnes Trailer Park		PL	59	21	028	028	4925	12439	92F/07		28	014261	28	329		
Dunsmuir		PL	59	21	028	028	4923	12437	92F/07		17	014260	17	775		
Dunster		PL	59	53	017	017	5311	11953	83E		12	019004	12	439		
Durieu		PL	59	13	024	024	4912	12215	92G/01		438	013017	169	509		
Durieu		PL	59	13	024	024	...	...	...		...	013018	150	517		
Durieu		PL	59	13	024	024	...	...	...		...	013025	119	119		
Dutch Creek Subdivision		PL	59	01	044	044	5014	11615	82K/01		29	011267	29	241		
Dutch Lake Resort		PL	59	33	066	066	5139	12004	92P/09		13	010362	13	519		
Dutch Lake Subdivision		PL	59	33	066	066	5139	12004	92P/09		158	010362	158	519		
Dutch Lake Trailer Park		PL	59	33	066	066	5139	12004	92P/09		46	010362	46	519		
Eagle Bay Estates Subdivision		PL	59	39	041	041	5056	11912	82L/14		51	010109	51	307		
Eagle Creek 6		R	59	51	817	018	5501	12523	93K		-					
Eagle Heights		PL	59	19	014	014	4846	12342	92B/13		99	005210	99	764		
Eagle Rock Trailer Park		PL	59	37	024	024	5024	11913	82L/06		48	017367	48	166		
Eerls Cove		PL	59	29	020	020	4939	12358	92G/12		24	004076	24	353		
East Kootenay, Subd. A		SRD	59	01	044	044	5091	11548	82J/04		4,237					
East Kootenay, Subd. B		SRD	59	01	033	033	4936	11549	82G/12		7,118					
East Kootenay, Subd. C		SRD	59	01	015	015	4915	11511	82G/03		3,758					
East Moberly Lake 169		R	59	55	801	019	5551	12138	93P		115					
East Sebnich 2		R	59	17	803	015	4831	12323	92B/11		410					

&lt; - In - Dans.

= - See - Voir.

¶ - Incompletely enumerated Indian reserve or Indian settlement (see Special Notes). - Réserve indienne ou établissement indien partiellement dénombré (voir Notes spéciales).

**Table 1. Census Subdivisions and Unincorporated Places - Population and Geographic Location, 1986**

**Tableau 1. Subdivisions de recensement et localités non constituées - Population et localisation géographique, 1986**

Alphabetical Listing - Liste alphabétique

Province : British Columbia - Colombie-Britannique

Place Name Nom de localité	T.R.M.	Type Genre	SGC Codes CGT				LAT.	LONG.	NTS - SNRC	G86	1986 Pop.	EA - SD	Population		
			PROV	CD	CSD	CCS							CMA/CA	Part	Total
				DR	SDR	SRU							RMR/AR		
Echo Mountain		PL	59	21	028	028	4913	12409	92F/01		132	014206	132	668	
Eddontenjón		PL	59	49	830	037	5751	13000	104 SE		13	021327	13	278	
Eddy		PL	59	53	017	017	5311	11953	83E		19	019004	19	439	
Edgewater		PL	59	01	044	044	5043	11606	82K/09		330	011309	330	512	
Edgewood		PL	59	03	054	054	4950	11811	82E/16		187	012263	187	412	
Egmont		PL	59	29	020	020	4959	12350	92G/13		92	004061	92	142	
Eleven Mile Site		PL	59	41	023	023	5311	12219	93G/01		18	003406	18	756	
Ehlataese 2		R	59	23	805	045	4911	12502	92F/03		26				
Elk Valley Trailer Court		PL	59	01	006	015	4945	11454	82G/10		230	011024	230	576	
Elkford		DM	59	01	003	015	5011	11455	82J/02		3,187				
Elko		PL	59	01	015	015	4915	11511	82G/03		163	011052	163	587	
Endako		PL	59	51	018	018	5461	12505	93K		99	019255	99	365	
Enderby		C	59	37	033	039	5031	11909	82L/11		1,714				
Enderby 2 ¶		R	59	37	802	039	5031	11909	82L/11						
Enterprise		PL	59	41	011	011	5151	12144	92P/13		18	003258	18	286	
Erickson		PL	59	03	008	008	4951	11628	82F/01		441	011116	441	443	
Erie		PL	59	03	037	037	4951	11722	82F/03		24	012002	24	312	
Errington		PL	59	21	028	028	4918	12418	92F/08		841	014210	313	437	
Errington		PL	59	21	028	028	...	...	...		...	014251	528	528	
Esler Subdivision		PL	59	41	011	011	5271	12212	93B/01		180	003305	180	1007	
Esowista 3		R	59	23	823	045	4941	12547	92F/04		87				
Esquimalt		DM	59	17	040	045	4821	12324			15,972				
Esquimalt ¶		R	59	17	811	045	4821	12326							
Euchinic Creek 17		R	59	41	866	023	5311	12330	93G						
Evelyn		PL	59	51	049	049	5457	12729	93L		83	021254	83	483	
Everglade Trailer Park		PL	59	13	024	024	4910	12214	92G/01		54	013016	54	579	
Evergreen Acres		PL	59	55	036	036	5641	12122	94A		51	007277	51	177	
Extension		PL	59	21	012	012	4961	12357	92G/04		255	014030	255	380	
Fairbridge		PL	59	19	014	014	4844	12342	92B/12		101	005464	101	509	
Fairmont Hot Springs		PL	59	01	044	044	5019	11531	82J/05		185	011301	185	214	
Fairmont Hot Springs		PL	59	01	044	044	...	...	...		...	011324			
Fairview Subdivision		PL	59	03	054	054	4914	11740	82F/04		143	012102	143	727	
Falcon Park		PL	59	25	020	020	4943	12456	92F/10		108	004274	108	901	
Falkland		PL	59	39	041	041	5032	11932	82L/12		385	010062	385	478	
Fallsview		PL	59	41	011	011	5132	12112	92P/11		75	003220	75	1016	
Fanny Bay		PL	59	25	020	020	4931	12458	92F/10		195	004153	195	322	
Fauquier		PL	59	03	054	054	4955	11759	82F/13		160	012262	160	252	
Ferndale		PL	59	53	040	040	5338	12209	93G		103	019012	103	226	
Fernie		C	59	01	012	015	4921	11504	82G/06		5,188				
Field		PL	59	39	013	013	5125	11628	82N/08		200	011355	200	233	
Five Mile Point 3		R	59	57	803	020	5930	13339	104 NW		49				
Flett Subdivision		PL	59	41	011	011	5221	12208	93B/01		148	003261	148	1017	
Fontas 1		R	59	55	805	049	5811	12144	94 NE		9				
Footo Subdivision		PL	59	33	066	066	5136	12007	92P/09		102	010374	102	717	
Foreman		PL	59	53	040	040	5357	12235	93G/15		67	019352	67	559	
Forest Grove		PL	59	41	011	011	5153	12115	92P/14		266	003254	266	629	
Forest Grove Trailer Park		PL	59	37	039	039	5036	11909	82L/11		110	017464	110	241	
Forest Lawn Trailer Court		PL	59	55	036	036	5612	12045	94A		65	007205	65	420	
Forestdale		PL	59	51	030	030	5424	12607	93L		27	019293	27	175	
Fort Fraser		PL	59	51	018	018	5441	12433	93K/02		405	019373	405	405	
Fort George 2		R	59	53	801	040	5401	12237	93J/02		52				
Fort Nelson		VL	59	55	038	049	5841	12241	94 NE		3,729				
Fort Nelson 2		R	59	55	806	049	5841	12234	94 NE		263				
Fort Rupert 1		R	59	43	804	029	5041	12724	92L		33				
Fort St. James		VL	59	51	013	018	5421	12416	93K/08		1,983				
Fort St. John		C	59	55	034	036	5611	12050	94A		13,355				
Fort Steele		PL	59	01	033	033	4937	11536	82G/12		118	011065	81	273	
Fort Steele		PL	59	01	033	033	...	...	...		...	011104	37	600	
Fort Ware 1		R	59	55	807	036	5721	12539	94 SW		200				
Fountain		PL	59	31	030	030	5051	12147	921/13		56	003201	56	128	
Fountain 1 ¶		R	59	31	816	030	5041	12152	921/12						
Fountain 3 ¶		R	59	31	817	030	5041	12151	921/13						
Fountain Creek 8		R	59	31	822	030	5041	12150	921/12						
Fountain 10		R	59	31	818	030	5041	12155	921/13						
Fountain 11 ¶		R	59	31	819	030	5041	12154	921/12						
Fountain 12		R	59	31	820	030	5041	12148	921/12						
Four Mile Creek Point		PL	59	03	037	037	4932	11717	82F/11		17	012159	17	430	
Fox Mountain		PL	59	41	011	011	5281	12206	93B/01		439	003309	370	370	
Fox Mountain		PL	59	41	011	011	...	...	...		...	003310	69	1212	

< - In - Dans.

= - See - Voir.

¶ - Incompletely enumerated Indian reserve or Indian settlement (see Special Notes). - Réserve indienne ou établissement indien partiellement dénombré (voir Notes spéciales).



Table 1. Census Subdivisions and Unincorporated Places - Population and Geographic Location, 1986

Tableau 1. Subdivisions de recensement et localités non constituées - Population et localisation géographique, 1986

Alphabetical Listing - Liste alphabétique

Province : British Columbia - Colombie-Britannique

Place Name - Nom de localité	T.R.M.	Type - Genre	SGC Codes CGT					LAT.	LONG.	NTS - SNRC	G86	1986 Pop.	EA - SD	Population			
			PRDV	CD	CSD	CCS	CMA/CA - RMR/AR							1986 Pop.	EA - SD	Population Part	Total
Francis Peninsula		PL	59	29	020	020		4937	12403	92F/09		441	004056	441	441		
Francois Lake 7		R	59	51	822	030		5411	12557	93K/04		11					
Franks 10		R	59	09	846	050		4951	12218	92G/16		-					
Fraser Canyon Trailer Park		PL	59	09	012	012		4957	12136	92H/13		107	008013	107	541		
Fraser Lake		VL	59	51	009	018		5441	12450	93K/02		1,182					
Fraser-Cheam, Subd. A		SRD	59	09	012	012		4921	12128	92H/05		3,768					
Fraser-Cheam, Subd. B		SRD	59	09	038	038	930	4941	12157	92H/04		3,120					
Fraser-Cheam, Subd. C		SRD	59	09	050	050		4923	12156	92H/05		186					
Fraser-Fort George, Subd. A		SRD	59	53	040	040		5351	12255	93G/15		12,203					
Fraser-Fort George, Subd. B		SRD	59	53	017	017		5311	11953	83E		2,114					
Freepoint Trailer Park		PL	59	51	030	030		5414	12532	93K/04		89	019267	89	707		
French Creek		PL	59	21	028	028		4920	12421	92F/08		1,065	014211	251	343		
French Creek		PL	59	21	028	028		.....	.....	.....		.....	014254	814	814		
Fruitvale		VL	59	05	005	028	910	4971	11733	82F/04		1,932					
Fulford Harbour		PL	59	17	025	025		4846	12327	92B/14		132	005273	132	518		
Gabriola Island		PL	59	21	012	012	938	4991	12346	92G/04		2,066	014011	335	335		
Gabriola Island		PL	59	21	012	012	938	.....	.....	.....		.....	014012	300	300		
Gabriola Island		PL	59	21	012	012	938	.....	.....	.....		.....	014025	513	513		
Gabriola Island		PL	59	21	012	012	938	.....	.....	.....		.....	014026	515	515		
Gabriola Island		PL	59	21	012	012	938	.....	.....	.....		.....	014027	403	403		
Galena Bay		PL	59	39	025	025		5040	11750	82K/12		10	011402	10	22		
Galiano Island		PL	59	17	025	025		4857	12329	92B/14		754	005263	754	754		
Galiano Island		PL	59	17	025	025		.....	.....	.....		.....	005287				
Galiano Island		PL	59	17	025	025		.....	.....	.....		.....	005288				
Galiano Island 9		R	59	17	805	025		4901	12335	92G/04		21					
Gallagher Lake		PL	59	07	020	020		4912	11924	82E/03		26	018056	26	305		
Galloway		PL	59	01	015	015		4923	11516	82G/06		70	011068	70	451		
Gambier Island		PL	59	29	020	020		4930	12323	92G/06		93	004001	93	93		
Gang Ranch		PL	59	41	037	037		5137	12255	920		36	003453	36	268		
Ganges		PL	59	17	025	025		4851	12330	92B/13		1,133	005258	461	461		
Ganges		PL	59	17	025	025		.....	.....	.....		.....	005259	672	672		
Gerden Bay		PL	59	29	020	020		4938	12403	92F/09		349	004057	349	411		
Garden 2		R	59	41	830	037		5121	12403	92N		6					
Garden 2A		R	59	41	832	037		5121	12403	92N		11					
Gardner Lake Mobile Home Park		PL	59	39	041	041		5039	11912	82L/11		44	010013	44	804		
Garena Estates		PL	59	09	038	038	930	4911	12145	92H/04		112	008004	112	508		
Garnet Rock Trailer Court		PL	59	27	014	014	945	4949	12429	92F/16		41	004479	41	784		
Garry Oaks		PL	59	21	028	028		4917	12408	92F/08		118	014217	118	727		
Gateway		PL	59	41	011	011	950	5143	12111	92P/11		210	003253	210	743		
Gavels Trailer Court		PL	59	39	041	041		5054	11854	82L/15		46	010017	46	352		
Gelangle 1		R	59	51	814	018		5451	12508	93K		12					
Germansen Lending		PL	59	51	018	018		5540	12435	93N		57	019213	57	98		
Gerow Island		PL	59	51	030	030		5414	12552	93K/04		70	019266	70	295		
Gerry's Trailer Court		PL	59	51	034	049		5423	12641	93L/07		79	019307	79	602		
Gibsons		T	59	29	005	020		4921	12331	92G/05		2,675					
Gifford		PL	59	11	014	014	932	4961	12223	92G/01		50	008365	50	698		
Gillies Bay		PL	59	27	014	014	945	4941	12430	92F/10		331	004473	331	331		
Giscome		PL	59	53	040	040		5451	12223	93J		47	019022	47	86		
Gitanmaax 1		R	59	49	812	026		5511	12740	93M		400					
Gitwagak 1		R	59	49	816	026		5561	12804	103P		383					
Glade		PL	59	03	054	054		4922	11732	82F/05		351	012151	238	249		
Glade		PL	59	03	054	054		.....	.....	.....		.....	012154	113	647		
Gladwin Trailer Court		PL	59	33	034	034		5011	12122	92I/03		49	003102	49	254		
Glenbank		PL	59	03	054	054		5015	11747	82K/05		375	012266	375	472		
Gleneagle farms		PL	59	53	040	040		5357	12235	93G/15		151	019352	151	559		
Gleneden		PL	59	39	032	041		5042	11921	82L/11		588	010054	588	591		
Glenlily		PL	59	03	008	008		4961	11607	82F/01		71	011112	71	330		
Glentanna		PL	59	51	049	049		5453	12701	93L		76	021253	76	484		
Glimpse Lake		PL	59	33	010	010		5013	12002	92I/01		8	018401	8	233		
Gold River		VL	59	25	025	047		4941	12603	92E		1,879					
Golden		T	59	39	007	013		5111	11658	82N		3,584					
Good Hope Lake		PL	59	57	020	020		5849	12931	104 NE		89	021332	89	185		
Good Hope Lake		PL	59	57	804	020		.....	.....	.....		.....	021338				
Good Hope Lake		S-E	59	57	804	020		5911	12914	104 NE		-					
Goodlow		PL	59	55	036	036		5616	12010	94A		35	007312	35	408		
Gordon River 2		R	59	17	815	051	935	4831	12424	92C/09		75					
Gorge Harbour		PL	59	25	050	050		5041	12457	92K		70	004437	70	182		
Gossen Creek		PL	59	49	016	016	965	5443	12807	103I		138	021203	138	786		
Gowlland Harbour		PL	59	25	050	050		5031	12513	92K/03		71	004425	46	521		

&lt; - In - Dans.

= - See - Voir.

¶ - Incompletely enumerated Indian reserve or Indian settlement (see Special Notes). - Réserve indienne ou établissement indien partiellement énuméré (voir Notes spéciales).

Table 1. Census Subdivisions and Unincorporated Places - Population and Geographic Location, 1986

Tableau 1. Subdivisions de recensement et localités non constituées - Population et localisation géographique, 1986

Alphabetical Listing - Liste alphabétique

Province : British Columbia - Colombie-Britannique

Place Name Nom de localité	T.R.M.	Type Genre	SGC Codes CGT				LAT.	LONG.	NTS SNRC	G86	1986 Pop.	EA SD	Population		
			PROV	CD DR	CSD SDR	CCS SRU							CMA/CA RMR/AR	Part	Total
Gowlland Harbour		PL	59	25	050	050						004426	25	449	
Graffunder Trailer Park		PL	59	33	066	066	5138	11949	82M		54	010361	54	576	
Graham River Farm Ltd		PL	59	55	036	036	5625	12226	94B		33	007280	33	33	
Grand Forks		C	59	05	032	048	4921	11827	82E/01		3,282				
Grand Haven		PL	59	55	036	036	5614	12053	94A		143	007207	51	385	
Grand Haven		PL	59	55	036	036						007316	92	360	
Grand Rapide 5		R	59	51	816	018	5441	12453	93K		4				
Granduc		PL	59	49	032	037	5556	13000	103P		356	021308	356	356	
Granisle		VL	59	51	032	049	5451	12613	93L		646				
Granite Trailer Park		PL	59	03	037	037	4928	11724	82F/06		13	012206	13	437	
Grant's Site		PL	59	41	023	023	5258	12232	93B/15		14	003413	14	226	
Grantham		PL	59	25	020	020	943	4944	12500	92F/10		10	004276	10	765
Granthams Landing		PL	59	29	020	020	4925	12330	92G/06		137	004002	137	395	
Grasmere		PL	59	01	015	015	4981	11505	82G/03		26	011051	26	179	
Gravelle Ferry		PL	59	41	023	023	952	5239	12223	93B/09		50	003404	17	268
Gravelle Ferry		PL	59	41	023	023	952					003405	33	506	
Gray Creek		PL	59	03	008	008	4934	11646	82F/10		119	012202	119	270	
Great Central Lake		PL	59	23	031	031	940	4923	12515	92F/06		76	014405	76	694
Greater Vancouver, Subd. A		SRD	59	15	063	063	933	4923	12320	92G/06		2,499			
Greely		PL	59	39	025	025		5112	11755	82N		14	011370	14	24
Green Acres Mobile Home		PL	59	07	020	020		4912	11933	82E/04		33	018106	33	618
Green Acres Trailer		PL	59	13	024	024		4910	12214	92G/01		101	013016	101	579
Green Acres Trailer Park		PL	59	39	041	041		5054	11840	82L/15		24	010022	24	122
Green Acres Trailer Park		PL	59	01	044	044		5037	11558	82J/12		97	011307	97	369
Green Acres Trailer Park		PL	59	03	054	054		4921	11744	82F/05		34	012107	34	270
Green Bay Resort		PL	59	01	033	033		4923	11548	82G/05		53	011101	53	330
Green Lake		PL	59	33	034	034		5121	12102	92P/06		121	003212	121	420
Greenwood		C	59	05	042	048		4961	11840	82E/02		767			
Greenwood Mobile Park		PL	59	03	037	037		4934	11715	82F/11		55	012160	55	771
Grindrod		PL	59	37	039	039		5038	11907	82L/11		107	017465	107	282
Groundbirch		PL	59	55	019	019		5546	12053	93P		39	007158	39	428
Gwayasdums 1		R	59	43	808	035		5041	12636	92L		35			
Hagensborg		PL	59	45	008	008		5224	12629	93D		557	004653	557	559
Hagwilget 1		R	59	49	811	026		5511	12736	93M		170			
Halalt 2		R	59	19	801	014	937	4851	12341	92B/13		104			
Halfmoon Bay		PL	59	29	020	020		4928	12352	92G/05		539	004074	295	308
Halfmoon Bay		PL	59	29	020	020							004075	244	267
Halfway River 168		R	59	55	808	036		5621	12152	94A		127			
Halhalaeden 14		R	59	33	818	034		5011	12138	92I/05		9			
Halhalaeden 14A		R	59	33	815	034		5011	12137	92I/05		-			
Hamilton Creek 2		R	59	33	803	010		5011	12031	92I/02		2			
Hamilton Creek 7		R	59	33	804	010		5031	12031	92I/02		2			
Hanbury		PL	59	01	015	015		4921	11516	82G/06		26	011054	26	419
Henceville		PL	59	41	037	037		5137	12255	920		65	003453	65	268
Hardwicke Island		PL	59	25	050	050		5031	12541	92K		6	004640	6	28
Harmony Heights Trailer Park		PL	59	53	040	040		5351	12235	93G/15		67	018351	67	827
Harper Ranch		PL	59	33	040	040		5041	12008	92I/09		9	010122	9	652
Harrison Hot Springs		VL	59	09	027	038	930	4911	12147	92H/05		652			
Harrison Mills		PL	59	09	050	050		4923	12156	92H/05		181	008071	181	186
Harrogate		PL	59	39	013	013		5151	11656	82N		36	011316	36	278
Harrop		PL	59	03	037	037		4936	11701	82F/11		95	012204	95	402
Hartley Subdivision		PL	59	41	023	023	952	5371	12226	93G/01		26	003408	26	920
Herwood Island 2		R	59	27	805	014	945	4951	12439	92F/15		-			
Hatzic Island		PL	59	13	024	024		4910	12214	92G/01		254	013016	254	579
Hatzic Prairie And Area		PL	59	13	024	024		4912	12215	92G/01		338	013017	338	509
Hawkins Lake Subdivision		PL	59	41	011	011	950	5154	12053	92P/15		40	003252	40	339
Hazelton		VL	59	49	022	026		5511	12739	93M		436			
Headwaters Ranch		PL	59	55	036	036		5711	12243	94 SE		69	007279	69	69
Hedley		PL	59	07	020	020		4926	12004	92H/08		274	018156	274	374
Hells Gate		PL	59	09	012	012		4947	12128	92H/14		8	008012	8	513
Henry And Ann Trailer Park		PL	59	19	031	031		4854	12416	92C/16		50	005411	50	437
Heriot Bay		PL	59	25	050	050		5012	12515	92K/03		190	004426	190	449
Hesquiat 1		R	59	23	806	045		4921	12628	92E/08		8			
Heydon Bay		PL	59	25	050	050		5031	12541	92K		8	004640	8	28
High Bar 1		R	59	33	819	034		5161	12200	92P/04		-			
Highlands Valley Trailer Park		PL	59	33	034	034		5011	12122	92I/03		31	003102	31	254
Hill Group		PL	59	41	023	023	952	5258	12235	93B/15		17	003414	17	604
Hills		PL	59	03	037	037		5071	11727	82K/03		148	012256	148	358
Hillside		PL	59	29	020	020		4924	12327	92G/06		43	004020	1	248

&lt; - In - Dans.

= - See - Voir.

\* - Incompletely enumerated Indian reserve or Indian settlement (see Special Notes). - Réserve indienne ou établissement indien partiellement dénombré (voir Notes spéciales).

Table 1. Census Subdivisions and Unincorporated Places - Population and Geographic Location, 1986

Tableau 1. Subdivisions de recensement et localités non constituées - Population et localisation géographique, 1986

Alphabetical Listing - Liste alphabétique

Province : British Columbia - Colombie-Britannique

Place Name - Nom de localité	T.R.M.	Type - Genre	SGC Codes CGT					LAT.	LONG.	NTS - SNRC	G86	1986 Pop.	EA - SD	Population			
			PROV	CD	CSD	CCS	CMA/CA							1986 Pop.	EA - SD	Part	Total
				DR	SDR	SRU	RMR/AR										
Hillside		PL	59	29	020	020						004060	42	49			
Hilltop Ranch		PL	59	55	036	036	5641	12122	94A		49	007277	49	177			
Hixon		PL	59	53	040	040	5328	12234	93G/07		357	019013	189	269			
Hixon		PL	59	53	040	040						019014	168	225			
Hodgson		PL	59	41	011	011	5221	12208	93B/01		72	003261	72	1017			
Holachten 8		R	59	13	804	024	4911	12201	92G/01		70						
Holberg		PL	59	43	029	029	5039	12800	92L		355	004582	355	355			
Holmwood		PL	59	33	058	058	5037	11957	82L/12		25	010074	25	533			
Homestead Trailer Park		PL	59	39	041	041	5039	11912	82L/11		34	010013	34	804			
Honeymoon Bay		PL	59	19	031	031	4846	12410	92C/16		211	005408	211	428			
Honeymoon Creek		PL	59	53	040	040	5445	12250	93J		21	007068	21	164			
Hope		T	59	09	006	012	4921	12127	92H/06		3,046						
Hopetown 10A		R	59	43	809	035	5051	12649	92L		15						
Hopkins Landing		PL	59	29	020	020	4925	12330	92G/06		189	004002	82	395			
Hopkins Landing		PL	59	29	020	020						004020	107	248			
Horlick Point		PL	59	03	037	037	4928	11712	82F/06		9	012205	9	495			
Hornby Island		PL	59	25	020	020	4932	12439	92F/10		796	004151	181	181			
Hornby Island		PL	59	25	020	020	943					004163	312	316			
Hornby Island		PL	59	25	020	020	943					004164	303	303			
Horsefly		PL	59	41	011	011	5225	12113	93A		426	003267	426	426			
Hosmer		PL	59	01	015	015	4936	11455	82G/10		268	011009	268	425			
Hosmer Trailer Park		PL	59	01	015	015	4936	11455	82G/10		63	011009	63	425			
Hospital Hill - North Ridge		PL	59	31	006	019	4942	12308	92G/11		178	003026	178	178			
Houpsites 5		R	59	25	806	047	5021	12722	92L		102						
Houston		DM	59	51	034	049	5424	12638	93L/07		3,905						
Howser		PL	59	03	037	037	5025	11700	82K/06		18	012257	18	288			
Hudson Hope		PL	59	55	025	019	5621	12154	94A		834	007303	310	310			
Hudson Hope		PL	59	55	025	019						007304	524	524			
Hudson's Hope		DM	59	55	025	019	5621	12155	94A		1,158						
Huntingdon		PL	59	11	030	012	4901	12216	92G/01		194	008251	194	194			
Hunts Inlet		PL	59	47	018	018	5441	13023	103J/01		5	021303	5	62			
Hustalen 1		R	59	39	802	041	5051	11937	82L/13		56						
Hyde Creek		PL	59	43	029	029	5029	12713	92L		371	004558	371	371			
Imperial Ranchettes		PL	59	41	011	011	5137	12107	92P/11		342	003224	342	864			
Indian Rock		PL	59	07	045	045	4934	11930	82E/12		13	018301	13	589			
Ingenika Point		PL	59	55	812	036	5648	12454	94C		84	007080	84	84			
Ingenika Point		S-E	59	55	812	036	5648	12454	94C		84						
Inkehtsoph 6		R	59	09	805	012	5001	12130	92I/04		1						
Inkenep Point		PL	59	07	020	020	4931	11928	82E/03		25	018059	25	529			
Inkluckcheen 21		R	59	33	820	034	5011	12135	92I/05		79						
Inklyuhkatko 2		R	59	33	825	034	5011	12135	92I/04		19						
Invermere		DM	59	01	039	044	5031	11601	82K/09		1,998						
Ioco		PL	59	15	063	063	4919	12252	92G/07	13	173	013351	105	449			
Ioco		PL	59	15	063	063	933					013352	68	327			
Irvines Landing		PL	59	29	020	020	4938	12403	92F/09		57	004057	57	411			
Isaac 8		R	59	51	835	030	5351	12615	93E		5						
Isidore's Ranch 4		R	59	01	802	033	4931	11536	82G/12								
Ittatsoo 1		R	59	23	807	045	4851	12531	92C/13		224						
Ivy Green Mobile Home Park		PL	59	19	014	014	4911	12355	92G/04		69	005362	69	472			
Jackfish Lake Subdivision		PL	59	55	019	019	5545	12115	93P		43	007157	43	295			
Jackpine Flats		PL	59	49	016	016	5423	12823	103I		242	021204	242	740			
Jaffray		PL	59	01	015	015	4921	11516	82G/06		322	011054	322	419			
Jaffray Estates		PL	59	01	015	015	4923	11516	82G/06		54	011068	54	451			
Jay-Lee Trailer Park		PL	59	23	031	031	4917	12445	92F/07		47	014356	47	385			
Jean Baptiste 28		R	59	51	830	049	5441	12701	93L								
Jennis Bay		PL	59	43	035	035	5055	12700	92L		6	004601	6	14			
Jersey Townsite		PL	59	03	037	037	4971	11715	82F/03		1	012001	1	92			
Jarvis Inlet		PL	59	29	020	020	4959	12350	92G/13		7	004061	7	142			
Jasmond		PL	59	33	034	034	5122	12144	92P/05		9	003213	9	35			
Jim Smith Lake		PL	59	01	033	033	4929	11550	82G/05		517	011120	517	517			
Joeyaska 2		R	59	33	805	010	5061	12045	92I/02		18						
Johnson Flats		PL	59	05	048	048	4901	11828	82E/01		22	018004	22	682			
Johnsons Landing		PL	59	03	037	037	5061	11652	82K/02		47	012254	47	216			
Johnny Sticks 2 1/2		R	59	41	811	011	5151	12210	920								
Juskatla		PL	59	47	029	029	5329	13217	103F		47	021006	47	529			
Kehmoose 4		R	59	09	819	012	4951	12129	92H/14		61						
Kahntah 3		R	59	55	809	049	5821	12054	94 NE		8						
Kaleden		PL	59	07	045	045	4923	11936	82E/05		1,000	018114	451	451			
Kaleden		PL	59	07	045	045	913					018123	549	553			

< - In - Dens.  
 = - See - Voir.  
 ¶ - Incompletely enumerated Indian reserve or Indian settlement (see Special Notes). - Réserve indienne ou établissement indien partiellement dénombré (voir Notes spéciales).

Table 1. Census Subdivisions and Unincorporated Places - Population and Geographic Location, 1986

Tableau 1. Subdivisions de recensement et localités non constituées - Population et localisation géographique, 1986

Alphabetical Listing - Liste alphabétique

Province : British Columbia - Colombie-Britannique

Place Name Nom de localité	T.R.M.	Type Genre	SGC Codes CGT				LAT.	LONG.	NTS - SNRC	G86	1986 Pop.	EA - SD	Population				
			PROV	CD	CSD	CCS							CMA/CA	1986 Pop.	EA - SD	Part	Total
				DR	SDR	SRU							RMR/AR				
Kaleva		PL	59	43	035	035		5039	12658	92L		99					
Kamloops		C	59	33	042	040	925	5031	12020	92I/09		61,773					
Kamloops 1 ¶		R	59	33	880	040	925	5041	12016	92I/09							
Kanaka Bar		PL	59	33	034	034		5011	12122	92I/03		10	003102	10	254		
Kanaka Bar 1A		R	59	33	826	034		5071	12133	92I/04		20					
Kanaka Bar 2		R	59	33	827	034		5071	12133	92I/04		2					
Kariukwees 1		R	59	43	810	035		5031	12630	92L		-					
Kaslo		VL	59	03	023	037		4951	11655	82F/15		858					
Katit 1 ¶		R	59	45	803	008		5141	12713	92M		-					
Katzie 1		R	59	13	803	018	933	4911	12240	92G		81					
Katzie 2		R	59	11	803	019	933	4911	12239	92G		14					
Keats Island		PL	59	29	020	020		4924	12327	92G/06		28	004022	28	28		
Keekwillie Subdivision		PL	59	33	058	058		5037	11957	82L/12		67	010074	67	533		
Keekwillie Trailer Park		PL	59	33	066	066		5136	12007	92P/09		99	010374	99	717		
Keeshan 9		R	59	23	821	045		4841	12510	92C/14		-					
Kelly Lake		PL	59	55	019	019		5518	12029	93P		196	007102	196	369		
Kelly Lake Road Estates		PL	59	33	034	034		5113	12210	920		13	003214	13	129		
Kelowna		C	59	35	010	013	915	4941	11929	82E/14		61,213					
Kemano		PL	59	49	009	009		5345	12832	103H		280	021202	280	284		
Kent		DM	59	09	032	038	930	4911	12147	92H/04		3,741					
Keremeos		VL	59	07	009	020		4911	11950	82E/04		839					
Kerry Park Village		PL	59	19	045	045		4839	12334	92B/12		15	005157	15	460		
Kershaw Subdivision		PL	59	33	066	066		5141	12015	92P/09		108	010363	108	357		
Kersley		PL	59	41	023	023	952	5239	12223	93B/09		281	003404	31	268		
Kersley		PL	59	41	023	023	952	...	...	...		...	003405	250	505		
Khahanie Trailer Court		PL	59	55	049	049		5921	12058	94 NE		127	007262	127	327		
Kil-pah-las 3		R	59	19	808	014		4841	12336	92B/12		5					
Kimberley		C	59	01	028	033		4931	11557	82G/12		6,732					
Kincolith 14		R	59	49	823	037		5501	12956	103I		354					
Kingsgate		PL	59	03	008	008		4961	11607	82F/01		64	011112	64	330		
Kingsvale		PL	59	33	010	010		4956	12038	92H/15		9	018402	9	475		
Kippase 2		R	59	43	815	029		5041	12724	92L		150					
Kispiox Valley		PL	59	49	026	026		5535	12741	93M		203	021262	203	736		
Kispiox 1		R	59	49	813	026		5521	12741	93M		469					
Kitamaat 2		R	59	49	803	009		5351	12839	103H/15		537					
Kitasoo 1		R	59	49	802	009		5231	12832	93D		231					
Kitchener		PL	59	03	008	008		4910	11620	82F/01		218	011117	218	294		
Kitimat		DM	59	49	005	009	960	5441	12838	103I/02		11,196					
Kitimat-Stikine, Subd. A		SRD	59	49	037	037		5517	12855	103P		374					
Kitimat-Stikine, Subd. B		SRD	59	49	026	026		5535	12741	93M		2,064					
Kitimat-Stikine, Subd. C		SRD	59	49	016	016	965	5430	12832	103I/10		6,699					
Kitimat-Stikine, Subd. D		SRD	59	49	009	009		5345	12832	103H		294					
Kitsault		PL	59	49	037	037		5527	12929	103P		5	021333				
Kitsault		PL	59	49	037	037		...	...	...		...	021334	5	5		
Kitseguecla 1		R	59	49	814	026		5561	12750	93M		247					
Kitsumkaylum 1		R	59	49	804	016	965	5431	12841	103I/10		102					
Kitty Coleman		PL	59	25	020	020	943	4949	12502	92F/14		154	004307	154	358		
Kitwancool 1		R	59	49	815	026		5511	12803	103P		288					
Kitwanga		PL	59	49	026	026		5513	12810	103P		392	021219	392	700		
Kitwilluchsilt 7		R	59	49	824	037		5511	12913	103P		176					
Kitzowit 20		R	59	33	823	034		5011	12134	92I/04		10					
Klahkamich 17		R	59	33	829	034		5011	12135	92I/04		47					
Klahkowitz 5		R	59	33	830	034		5021	12124	92I/06		-					
Kleanza Creek Subdivision		PL	59	49	016	016	965	5443	12807	103I		132	021203	132	786		
Kleena Kleene		PL	59	41	037	037		5157	12511	92N		7	003456	79	92		
Kleetlekut 22		R	59	33	831	034		5011	12134	92I/05		7					
Klehkoot 2		R	59	23	822	031	940	4911	12454	92F/07		2					
Kleindale		PL	59	29	020	020		4939	12358	92G/12		113	004076	113	353		
Klickumcheen 18		R	59	33	832	034		5011	12134	92I/04		89					
Kloklowuck 7		R	59	33	861	034		5021	12114	92I/06		-					
Kluachon Lake 1		R	59	49	830	037		5751	13000	104 SE		278					
Kluskus 1		R	59	41	833	023	952	5361	12430	93F		-					
Knutsford		PL	59	33	058	058		5034	12016	92I/09		31	010067	31	292		
Knutsford Tent And Trailer Park		PL	59	33	058	058		5034	12016	92I/09		32	010067	32	292		
Koksilah		PL	59	19	014	014		4846	12341	92B/13		102	005209	102	102		
Kootenay Bay		PL	59	03	008	008		4941	11651	82F/10		38	012203	38	342		
Kootenay Boundary, Subd. A		SRD	59	05	028	028	910	4971	11732	82F/04		3,882					
Kootenay Boundary, Subd. B		SRD	59	05	048	048		4941	11825	82E/01		5,389					
Kootenay Cove Mobile Village		PL	59	03	037	037		4930	11722	82F/06		30	012207	30	560		

&lt; - In - Dans.

= - See - Voir.

¶ - Incompletely enumerated Indian reserve or Indian settlement (see Special Notes). - Réserve indienne ou établissement indien partiellement dénombré (voir Notes spéciales).

Table 1. Census Subdivisions and Unincorporated Places - Population and Geographic Location, 1986

Tableau 1. Subdivisions de recensement et localités non constituées - Population et localisation géographique, 1986

Alphabetical Listing - Liste alphabétique

Province : British Columbia - Colombie-Britannique

Place Name - Nom de localité	T.R.M.	Type - Genre	SGC Codes CGT				LAT.	LONG.	NTS - SNRC	G85	1986 Pop.	EA - SD	Population			
			CD - DR	CSD - SDR	CCS - SRU	CMA/CA - RMR/AR							1986 Pop.	EA - SD	Population Part	Total
Kootenay 1		R	59	01	803	033		4931 11544	82G/12		121					
Kopchitchin 2		R	59	09	806	012		4951 12127	92H/14		36					
Kowtain 17		R	59	31	802	019		4941 12308	92G/11		21					
Kshish 4 and 4A		R	59	49	805	016	965	5431 12829	1031		-					
Kulkeyu 4		R	59	49	806	009		5321 12915	103H		214					
Kulspai 6		R	59	49	807	016	965	5431 12835	1031/07		57					
Kumcheen 1		R	59	33	834	034		5021 12119	921/06		47					
Kuper Island 7		R	59	19	809	014		4851 12339	92B/13		215					
Kushya Creek 7 ¶		R	59	41	867	023	952	5351 12440	93F		..					
Kuskonook		PL	59	03	008	008		4913 11634	82F/02		43	011158	43	404		
Kwawkwawapilt 6		R	59	09	821	038	930	4911 12159	92H/04		10					
Kye Bay		PL	59	25	020	020	943	4942 12452	92F/10		145	004257	145	146		
Kyuquot		PL	59	25	047	047		5011 12711	92L		65	004505	65	89		
Laboucan Subdivision		PL	59	55	036	036		5614 12053	94A		24	007207	24	385		
Lac La Hache		PL	59	41	011	011	950	5149 12129	92P/14		741	003256	205	205		
Lac La Hache		PL	59	41	011	011	950	..	..		..	003257	348	348		
Lac La Hache		PL	59	41	011	011	950	..	..		..	003278	188	202		
Lac Le Jeune		PL	59	33	040	040		5043 12052	921/10		83	010302	83	271		
Leceys Point		PL	59	07	020	020		4931 11928	82E/03		20	018059	20	529		
Lechkaltsap 9		R	59	49	825	037		5531 12933	103P		425					
Ledysmith		T	59	19	021	014		4901 12350	92B/13		4,393					
Lekahahmen 11		R	59	13	805	024		4911 12205	92G/01		107					
Lake Cowichan		VL	59	19	016	031		4841 12403	92C/16		2,170					
Lake Errock		PL	59	13	024	024		4913 12203	92G/01		255	013013	255	334		
Lakeair Mobile Home Park = Shawnigan Lake Mobile Home Park		PL	59	19	045	045										
Lakelse Lake		PL	59	49	016	016	965	5423 12823	1031		278	021204	278	740		
Lakeshore Highlands		PL	59	07	045	045	913	4922 11931	82E/05		92	018076	92	607		
Lakeside Trailer Park		PL	59	39	041	041		5047 11855	82L/15		10	010015	10	585		
Laketown 3		R	59	51	813	018		5351 12411	93F		13					
Lakeview		PL	59	03	008	008		4981 11630	82F/02		289	011114	289	289		
Lamming Mills		PL	59	53	017	017		5324 12023	93H		18	019007	18	248		
Lang Bay		PL	59	27	014	014	945	4952 12414	92F/16		83	004476	83	723		
Langley		CM	59	11	025	019	933	4951 12240	92G		16,557					
Langley		DC	59	11	019	019	933	4911 12239	92G		53,434					
Langley 5		R	59	13	801	011	933	4911 12232	92G		3					
Langner Trailer Park		PL	59	09	012	012		4957 12136	92H/13		49	008013	49	541		
Lantzville		PL	59	21	012	012	938	4913 12404	92F/01		1,839	014032	100	199		
Lantzville		PL	59	21	012	012	938	..	..		..	014201	596	596		
Lantzville		PL	59	21	012	012	938	..	..		..	014202	401	1007		
Lantzville		PL	59	21	012	012	938	..	..		..	014203	84	84		
Lantzville		PL	59	21	012	012	938	..	..		..	014204	658	684		
Lerdou		PL	59	03	037	037		5031 11656	82K/02		59	012255	59	436		
Lesquetti Island		PL	59	27	014	014	945	4929 12416	92F/08		298	014268	298	300		
Lawn Hill		PL	59	47	029	029		5329 13217	103F		17	021006	17	529		
Lebahdo		PL	59	03	037	037		4936 11733	82F/12		42	012163	42	608		
Lemon Creek		PL	59	03	037	037		4936 11733	82F/12		47	012163	47	608		
Leon Creek 2		R	59	33	835	034		5111 12156	92P/04		-					
Lexington Subdivision		PL	59	41	011	011	950	5291 12200	93B/01		76	003264	76	1257		
Liard River		PL	59	55	049	049		5943 12718	94 NW		13	007264	13	26		
Liard River 3		R	59	55	814	049		5951 12830	104 NE		-					
Likely		PL	59	41	011	011	950	5242 12113	93A		375	003269	375	570		
Lillooet		VL	59	31	024	030		5041 12156	921/12		1,758					
Lillooet 1 ¶		R	59	31	821	030		5041 12157	921/12		..					
Lindell Beach		PL	59	09	038	038	930	4921 12157	92H/04		70	008173	70	115		
Lions Bay		VL	59	15	065	063	933	4921 12314	92G/06		1,152					
Lismore Trailer Park		PL	59	09	012	012		4922 12129	92H/06		52	008039	52	139		
Lister And Area		PL	59	03	008	008		4911 11627	82F/01		586	011151	469	675		
Lister And Area		PL	59	03	008	008		..	..		..	011167	117	230		
Little Acres Trailer Court		PL	59	01	015	015		4954 11454	82G/15		22	011018	22	426		
Little Fort		PL	59	33	066	066		5134 12021	92P/09		152	010353	152	491		
Little River		PL	59	25	020	020	943	4944 12455	92F/10		631	004273	631	631		
Liumchen Village Mobile Home Park		PL	59	09	038	038	930	4921 12154	92H/04		53	008181	53	526		
Living Waters Trailer Park		PL	59	33	040	040		5035 12023	921/09		25	010301	25	196		
Locke Subdivision		PL	59	55	036	036		5614 12053	94A		47	007207	47	385		
Lodge Pole Trailer Park		PL	59	01	006	015		4945 11454	82G/10		94	011024	94	576		
Logan Lake		DM	59	33	035	040		5031 12049	921/07		2,001					
Lohbie 3		R	59	41	808	037		5121 12356	92D		60					
Lone Butte		PL	59	41	011	011	950	5132 12112	92P/11		70	003220	26	1016		

&lt; - In - Dans.

= - See - Voir..

¶ - Incompletely enumerated Indian reserve or Indian settlement (see Special Notes). - Réserve indienne ou établissement indien partiellement dénombré (voir Notes spéciales).

Table 1. Census Subdivisions and Unincorporated Places - Population and Geographic Location, 1986

Tableau 1. Subdivisions de recensement et localités non constituées - Population et localisation géographique, 1986

Alphabetical Listing - Liste alphabétique

Province : British Columbia - Colombie-Britannique

Place Name - Nom de localité	T.R.M.	Type - Genre	SGC Codes CGT				LAT.	LONG.	NTS - SNRC	G85	1986 Pop.	EA - SD	Population				
			PROV	CD	CSD	CCS							CMA/CA	1986 Pop.	EA - SD	Part	Total
				DR	SDR	SRU							RMR/AR				
Lone Butte		PL	59	41	011	011	950	...	...	...	003225	44	414				
Lone Prairie		PL	59	55	019	019	5513	12107	93P	134	007155	134	134				
Longworth		PL	59	53	040	040	5353	12131	93H	34	019011	34	173				
Loon Creek		PL	59	33	034	034	5113	12129	92P	57	003211	57	556				
Loon Lake		PL	59	33	034	034	5113	12129	92P	83	003211	83	556				
Loon Lake Subdivision		PL	59	33	034	034	5113	12129	92P	6	003211	6	556				
Loos		PL	59	53	017	017	5336	12046	93H	22	019008	22	143				
Lost Creek		PL	59	13	024	024	4919	12212	92G/08	9	013018	9	517				
Louis Creek 4 ¶		R	59	33	888	066	5181	12007	92P	..	..	..	..				
Louis Squinas Ranch 14 ¶		R	59	41	834	037	5231	12527	93C	..	..	..	..				
Lower Hat Creek 2		R	59	33	836	034	5051	12129	921/14	58	..	..	..				
Lower Nicola		PL	59	33	010	010	5091	12053	921/02	1,035	018405	1035	1124				
Lower Nicola Trailer Park		PL	59	33	010	010	5091	12053	921/02	66	018405	66	1124				
Lower Post		S-E	59	55	813	049	5951	12829	104 NE	142	..	..	..				
Lower Similkameen 2		R	59	07	801	020	4971	11944	82E/04	31	..	..	..				
Lukseetsissum 9		R	59	09	810	038	930	4921	12137	92H/05	25	..	..				
Lulu 5		R	59	07	804	030	930	4921	12014	92H/08	-	..	..				
Lumby		VL	59	37	005	019	918	5011	11858	82L/02	1,181	..	..				
Lyacksun 3		R	59	19	810	014	918	4951	12340	92G/04	11	..	..				
Lylell Island		PL	59	47	029	029	918	5251	13154	103B	22	021001	22	163			
Lynn Acres Mobile Home Park = Peach Cliff Estates		PL	59	07	045	045	918	..	..	..	..	..	..				
Lytton		VL	59	33	015	034	918	5011	12135	921/04	368	..	..				
Lytton 4A		R	59	33	839	034	918	5021	12143	921/05	-	..	..				
Lytton 4E		R	59	33	840	034	918	5021	12142	921/05	14	..	..				
Lytton 9A		R	59	33	841	034	918	5011	12139	921/05	21	..	..				
Lytton 9B		R	59	33	842	034	918	5011	12137	921/05	2	..	..				
Lytton 27B		R	59	33	843	034	918	5011	12136	921/04	-	..	..				
M And M Trailer Court		PL	59	01	015	015	918	4936	11455	82G/10	65	011009	65	425			
Mabel Lake		PL	59	37	039	039	918	5035	11845	82L/10	12	017414	12	12			
Mackenzie		DM	59	53	033	040	918	5521	12306	93D	5,542	..	..				
Madeira Park		PL	59	29	020	020	918	4937	12401	92F/09	326	004055	326	326			
Mahatta River		PL	59	43	029	029	918	5028	12752	92L	124	004577	124	231			
Mahmalilikullah 1		R	59	43	811	035	918	5031	12634	92L	-	..	..				
Malechan 11		R	59	19	814	031	918	4841	12440	92C/15	93	..	..				
Malahat 11 ¶		R	59	19	815	045	918	4831	12332	92B/12	..	..	..				
Malakwa		PL	59	39	041	041	918	5054	11848	82L/15	481	010018	417	417			
Malakwa		PL	59	39	041	041	918	..	..	..	..	010022	64	122			
Malakwa Trailer Park		PL	59	39	041	041	918	5054	11840	82L/15	34	010022	34	122			
Manca Subdivision		PL	59	21	012	012	918	4941	12352	92G/04	103	014005	103	820			
Mann Subdivision		PL	59	39	041	041	918	5047	11855	82L/15	51	010015	51	585			
Manning Park		PL	59	07	030	030	918	4941	12048	92H/02	52	018180	52	66			
Manson Creek		PL	59	51	018	018	918	5540	12435	93N	26	019213	26	98			
Maple Bay		PL	59	19	008	014	937	4849	12337	92B/13	181	005302	181	847			
Maple Ridge		DM	59	13	011	011	933	4911	12239	92G	36,023	..	..				
Marble Canyon 3 ¶		R	59	33	872	034	933	5041	12140	921/13	..	..	..				
Marktosis 15		R	59	23	808	045	933	4911	12604	92E/08	416	..	..				
Marsh Subdivision		PL	59	41	023	023	952	5253	12237	93B/15	140	003412	140	557			
Martin Valley		PL	59	45	008	008	952	5226	12714	93D	49	004656	49	50			
Masons Mobile Home Park		PL	59	19	045	045	952	4840	12337	92B/12	19	005161	19	490			
Masset		VL	59	47	023	029	952	5411	13209	103K/01	1,529	..	..				
Masset 1		R	59	47	803	029	952	5421	13211	103K/01	567	..	..				
Matsqui		DM	59	11	014	014	932	4951	12214	92G/01	51,449	..	..				
Matsqui Main 2		R	59	11	802	014	932	4961	12221	92G/01	30	..	..				
Matsqui 4		R	59	11	805	019	933	4901	12228	92G/01	422	..	..				
Maxim Lake 11		R	59	51	837	030	933	5411	12607	93L	4	..	..				
Mayne Island		PL	59	17	025	025	933	4850	12316	92B/14	620	005254	300	300			
Mayne Island		PL	59	17	025	025	933	..	..	..	..	005286	320	320			
Mayne Island 6 ¶		R	59	17	806	025	933	4851	12319	92B/14	..	..	..				
McBride		VL	59	53	012	017	933	5311	12010	93H	592	..	..				
McCartney's Flat 4		R	59	31	823	030	933	5031	12154	921/12	-	..	..				
McConnell Creek		PL	59	13	024	024	933	4919	12212	92G/08	298	013018	298	517			
Mcculloch		PL	59	35	013	013	915	4947	11913	82E/14	5	018054	5	5			
Mcgillivray Falls		PL	59	31	030	030	915	5039	12231	92J/10	2	003090	2	120			
Mcgowans Subdivision		PL	59	07	020	020	915	4913	11933	82E/04	67	018107	67	612			
Mcgregor		PL	59	53	040	040	915	5414	12119	93I	30	019024	30	30			
Mcleod Lake		PL	59	53	040	040	915	5451	12218	93J	52	007067	21	93			
Mcleod Lake		PL	59	53	040	040	915	..	..	..	..	007068	31	164			
Mcleod Lake 1		R	59	53	802	040	915	5451	12303	93J	52	..	..				
Mcleod Lake 5		R	59	53	803	040	915	5451	12256	93J	-	..	..				

< - In - Dans.  
 = - See - Voir.  
 ¶ - Incompletely enumerated Indian reserve or Indian settlement (see Special Notes). - Réserve indienne ou établissement indien partiellement dénombré (voir Notes spéciales).

Table 1. Census Subdivisions and Unincorporated Places - Population and Geographic Location, 1986

Tableau 1. Subdivisions de recensement et localités non constituées - Population et localisation géographique, 1986

Alphabetical Listing - Liste alphabétique

Province : British Columbia - Colombie-Britannique

Place Name - Nom de localité	T.R.M.	Type - Genre	SGC Codes CGT					LAT.	LONG.	NTS - SNRC	G86	1986 Pop.	EA - SD	Population			
			CD - PROV	CSD - DR	CCS - SDR	CMA/CA - SRU	RMA/RA - RMR/AR							1986 Pop.	EA - SD	Part	Total
Mcleod Subdivision		PL	59	55	036	036						140	007316	140	360		
Mclure		PL	59	33	066	066						361	010351	361	361		
McMillan Island 6		R	59	11	804	019						30					
Meadow Creek		PL	59	39	041	041						32	010110	32	253		
Meadow Creek		PL	59	03	037	037						83	012257	83	288		
Meadowbrook		PL	59	25	020	020						246	004277	246	723		
Meadowbrook		PL	59	01	033	033						711	011252	165	367		
Meadowbrook		PL	59	01	033	033						...	011269	386	386		
Meadowbrook		PL	59	01	033	033						...	011270	160	160		
Meadowbrook Estates Trailer Park		PL	59	35	801	013	915				13	223	017131	223	254		
Meadows		PL	59	03	037	037						34	012002	34	312		
Meldrum Creek		PL	59	41	037	037						29	003461	29	231		
Merritt		C	59	33	006	010						6,180					
Merryfield Subdivision		PL	59	11	014	014	932					55	008365	55	698		
Merville		PL	59	25	020	020	943					782	004307	203	358		
Merville		PL	59	25	020	020	943					...	004308	220	655		
Merville		PL	59	25	020	020	943					...	004323	359	515		
Metchosin		DM	59	17	042	045	935					3,676					
Meziadin Subdivision		PL	59	49	037	037						7	021311	7	200		
Mica Creek		PL	59	39	025	025						78	011365	78	78		
Midway		VL	59	05	037	048						640					
Mile 2 Subdivision		PL	59	39	041	041						123	010015	123	585		
Mile 5 Alaska Highway		PL	59	55	019	019						34	007107	34	538		
Mile 19 Overhead		PL	59	39	041	041						16	010019	16	156		
Mile 103 Trailer Park		PL	59	41	011	011	950					99	003226	99	829		
Mile 108 Recreational Ranch		PL	59	41	011	011	950					1,511	003255	1511	1511		
Mile 422 Alaska Highway		PL	59	55	049	049						43	007263	43	114		
Mile 16 (Hwy 97)		PL	59	33	034	034						133	003152	133	297		
Mile 292 Subdivision Alaska Hwy		PL	59	55	049	049						80	007262	80	327		
Mill Bay		PL	59	19	045	045						590	005158	590	590		
Miller Subdivision		PL	59	33	066	066						86	010361	86	576		
Millstream Subdivision		PL	59	23	045	045						105	014407	105	307		
Milnes Landing		PL	59	17	051	051	935					13	005012	13	599		
Mirror Lake		PL	59	03	037	037						72	012252	72	379		
Missequela Lake		PL	59	07	030	030						23	018163	14	276		
Missequela Lake		PL	59	07	030	030						...	018164	9	13		
Mission		DM	59	13	005	005	932					21,985					
Mission Island 2		R	59	25	807	047						5001	12723	92L			
Mission 1		R	59	15	807	063	933					261					
Mission 5 1/2		R	59	31	833	030						5041	12217	92J/09			
Mitchell Bay		PL	59	43	035	035						58	004602	58	224		
Mitlenatch		PL	59	25	044	044	944					325	004317	325	971		
Moberly Lake		PL	59	55	019	019						265	007184	265	255		
Monte Creek		PL	59	33	058	058						134	010066	18	337		
Monte Creek		PL	59	33	058	058						...	010074	116	533		
Monte Lake		PL	59	33	058	058						66	010066	30	337		
Monte Lake		PL	59	33	058	058						...	010074	36	533		
Montizambert Wynd		PL	59	15	063	063	933					29	002222	29	138		
Montney		PL	59	55	036	036						23	007320	23	403		
Montrose		VL	59	05	009	028	910					1,183					
Moricetown 1		R	59	49	817	026						183					
Mount Cheam Mobile Home Park		PL	59	09	038	038	930					50	008004	50	508		
Mount Currie		PL	59	31	019	019						90	003063	90	311		
Mount Currie 1 1/2		R	59	31	803	019						...					
Mount Currie 2 1/2		R	59	31	811	019						...					
Mount Currie 8 1/2		R	59	31	837	019						...					
Mount Currie 10 1/2		R	59	31	804	019						...					
Mount Lemorey		PL	59	55	019	019						10	007168	10	328		
Mount View Trailer Court		PL	59	33	066	066						46	010374	46	717		
Mount Waddington, Subd. A		SRD	59	43	035	035						1,098					
Mount Waddington, Subd. B		SRD	59	43	029	029						2,430					
Mountain Shadow Trailer Court		PL	59	01	015	015						26	011009	26	425		
Mountain Shadows Trailer Court		PL	59	39	013	013						81	011367	81	453		
Mountain Station		PL	59	03	037	037						47	012205	47	495		
Mountain View Trailer Court		PL	59	49	026	026						29	021219	29	700		
Mountain View Trailer Park		PL	59	23	031	031	940					30	014356	30	385		
Moyie		PL	59	01	033	033						169	011101	169	330		
Mud Bay		PL	59	25	020	020	943					7	004153	70	322		
Mudge Island		PL	59	21	012	012	938					40	014010	4	27		

< - In - Dans.  
 = - See - Voir.  
 1/2 - Incompletely enumerated Indian reserve or Indian settlement (see Special Notes). - Réserve indienne ou établissement indien partiellement dénombré (voir Notes spéciales).

Table 1. Census Subdivisions and Unincorporated Places - Population and Geographic Location, 1986

Tableau 1. Subdivisions de recensement et localités non constituées - Population et localisation géographique, 1986

Alphabetical Listing - Liste alphabétique

Province : British Columbia - Colombie-Britannique

Place Name - Nom de localité	T.R.M.	Type - Genre	SGC Codes CGT					LAT.	LONG.	NTS - SNRC	G86	1986 Pop.	EA - SD	Population			
			PRDV	CD DR	CSD SDR	CCS SRU	CMA/CA - RMR/AR							1986 Pop.	EA - SD	Population Part	Total
Muskwa Camp		PL	59	55	049	049		5921	12058	94 NE		96	007262	96	327		
Musqueam 2		R	59	15	803	022	933	4911	12312	92G/03		1,238					
Musqueam 4		R	59	15	810	011	933	4941	12308	92G/03		6					
Myrtle Point		PL	59	27	014	014	945	4949	12429	92F/16		97	004479	97	784		
Nakusp		VL	59	03	050	054		5011	11749	82K/04		1,410					
Nanaimo		C	59	21	007	012	938	4911	12401	92F/01		49,029					
Nanaimo Lakes		PL	59	21	012	012	938	4941	12355	92G/04		155	014019	105	567		
Nanaimo Lakes		PL	59	21	012	012	938						014030	50	380		
Nanaimo River 2		R	59	21	802	012	938	4971	12353	92G/04		25					
Nanaimo River 3		R	59	21	801	012	938	4981	12353	92G/04		41					
Nanaimo River 4		R	59	21	803	012	938	4971	12352	92G/04		94					
Nanaimo Town 1		R	59	21	804	012	938	4991	12356	92G/04		255					
Nanaimo, Subd. A		SRD	59	21	012	012	938	4915	12405	92F/01		10,902					
Nanaimo, Subd. B		SRD	59	21	028	028		4918	12423	92F/08		12,477					
Nanicut 3		R	59	51	801	018		5431	12504	93K		104					
Nanoose		R	59	21	805	012	938	4911	12408	92F/08		74					
Nanoose Bay		PL	59	21	028	028		4917	12413	92F/08		421	014218	421	669		
Nanoose Estates		PL	59	21	028	028		4913	12409	92F/01		318	014206	318	668		
Naramata		PL	59	07	045	045	913	4936	11936	82E/12		850	018302	850	850		
Nasookin Road Subdivision		PL	59	03	037	037		4932	11717	82F/11		70	012159	70	430		
Nass Camp		PL	59	49	037	037		5517	12855	103P		84	021311	84	200		
Nass Valley		PL	59	49	037	037		5517	12855	103P		34	021311	34	200		
Nautley 1		R	59	51	802	018		5451	12436	93K/02		137					
Nazco 20 ¶		R	59	41	837	023	952	5251	12335	93B							
Necait 6 ¶		R	59	31	826	030		5041	12218	92J/09							
Necoslie 1		R	59	51	803	018		5421	12415	93K/08		363					
Nedoats 11		R	59	51	831	049		5521	12619	93M							
Nekalliston 2 ¶		R	59	33	886	066		5121	12012	92P							
Nelson		C	59	03	015	037		4921	11718	82F/06		8,113					
Nelson Island		PL	59	29	020	020		4945	12405	92F/16		58	004058	58	58		
Nelway		PL	59	03	037	037		4971	11715	82F/03		9	012001	9	92		
Nemiah Valley		PL	59	41	037	037		5130	12356	92D		32	003454	32	123		
Nequatque 1		R	59	31	805	019		5031	12229	92J/09		87					
Nequatque 3A		R	59	31	810	019		5031	12229	92J/09		18					
Nesikep 6		R	59	31	827	030		5031	12147	92I/12		11					
Neskainlith 1 ¶		R	59	33	883	040		5041	11945	82L/13							
Neskainlith 2 ¶		R	59	33	885	058		5041	11944	82L/13							
Nesuch 3 ¶		R	59	31	812	019		5011	12239	92J/07							
New Aiyansh 1		R	59	49	828	037		5511	12904	103P		637					
New Cinema		PL	59	41	023	023	952	5320	12242	93G/07		13	003410	13	384		
New Denver		VL	59	03	032	037		5001	11722	82F/14		596					
New Denver Subdivision East		PL	59	03	037	037		5071	11727	82K/03		145	012256	145	358		
New Hazelton		DM	59	49	024	026		5515	12735	93M		796					
New Hazelton		PL	59	49	024	026		5515	12735	93M		796	021272	796	796		
New Remo		PL	59	49	016	016	965	5437	12845	103I/10		125	021223	125	259		
New Songhees 1A		R	59	17	812	045	935	4821	12325			1,467					
New Westminster		C	59	15	029	025	933	4911	12255	92G		39,972					
Newgate		PL	59	01	015	015		4919	11539	82G/05		7	011053	7	59		
Newlands		PL	59	53	040	040		5481	12213	93J		45	019023	45	352		
Newport Beach Mobile Home Park		PL	59	37	801	019	918	5021	11919	82I/06		73	017223	73	413		
Nichols Mobile Homes		PL	59	35	023	023	915	4952	11934	82E/13	13	57	018376	57	299		
Nickel Palm 4		R	59	33	848	034		5021	12142	92I/05		4					
Nickeyeah 25		R	59	33	850	034		5011	12135	92I/04		3					
Nicola Lake 1		R	59	33	806	010		5011	12028	92I/01		41					
Nicola Mameet 1		R	59	33	807	010		5011	12051	92I/02		223					
Nicomen Island		PL	59	13	024	024		4910	12211	92G/01		281	013015	281	281		
Nicomen 1		R	59	33	851	034		5011	12124	92I/06		40					
Nimpkish		PL	59	43	029	029		5091	12638	92L		9	004634	9	48		
Nimpo Lake		PL	59	41	037	037		5234	12523	93C		67	003457	67	252		
Ninety Five Mile House		PL	59	41	011	011	950	5134	12118	92P/11		42	003225	42	414		
Ninety Four Mile House		PL	59	41	011	011	950	5134	12118	92P/11		60	003225	60	414		
Ninety Seven Mile House		PL	59	41	011	011	950	5134	12118	92P/11		75	003225	75	414		
Ninety Three Mile House		PL	59	41	011	011	950	5134	12118	92P/11		92	003225	92	414		
Nkaih 10		R	59	33	870	034		5021	12140	92I/05							
Nohomeen 23		R	59	33	852	034		5011	12136	92I/04		2					
Nooaitch 10		R	59	33	808	010		5011	12104	92I/03		71					
Noralee		PL	59	51	030	030		5421	12615	93L		21	019264	21	484		
North Bay 5		R	59	39	803	041		5041	11919	82L/14		63					
North Bend		PL	59	09	012	012		4957	12136	92H/13		273	008013	273	541		

< - In - Dens.  
 = - See - Voir.  
 ¶ - Incompletely enumerated Indian reserve or Indian settlement (see Special Notes). - Réserve indienne ou établissement indien partiellement dénombré (voir Notes spéciales).



Table 1. Census Subdivisions and Unincorporated Places - Population and Geographic Location, 1986

Tableau 1. Subdivisions de recensement et localités non constituées - Population et localisation géographique, 1986

Alphabetical Listing - Liste alphabétique

Province : British Columbia - Colombie-Britannique

Place Name - Nom de localité	T.R.M.	Type - Genre	SGC Codes CGT					LAT.	LONG.	NTS - SNRC	G85	1986 Pop.	EA - SD	Population			
			PROV	CD	CSD	CCS	CMA/CA							1986 Pop.	EA - SD	Part	Total
				DR	SDR	SRU	RMR/AR										
North Cowichan		DM	59	19	008	014	937	4848	12344	92B/13		18,674					
North Lake		PL	59	29	020	020		4939	12358	92G/12		14	004075	14	353		
North Okanagan, Subd. A		SRD	59	37	039	039		5028	11903	82L/06		3,288					
North Okanagan, Subd. B		SRD	59	37	019	019	918	5014	11921	82L/03		13,370					
North Pender Island		PL	59	17	025	025		4848	12317	92B/14		1,045	005253	414	414		
North Pender Island		PL	59	17	025	025							005279	535	535		
North Pender Island		PL	59	17	025	025							005285	96	96		
North Saanich		DM	59	17	005	005	935	4831	12325	92B/11		7,247					
North Saanich		R	59	51	812	018		5521	12558	93N		248					
North Saanich		R	59	51	841	018		5521	12559	93N							
North Terrace		PL	59	49	016	016	965	5435	12837	1031/10		607	021213	607	619		
North Thompson 1 ¶		R	59	33	887	066		5111	12009	92P							
North Vancouver		C	59	15	051	063	933	4911	12303	92G/06		35,698					
North Vancouver		DM	59	15	046	063	933	4911	12257	92G/07		68,241					
North Wells		PL	59	41	023	023	952	5361	12119	93H		24	003401	24	49		
Northwest Bay		PL	59	21	028	028		4918	12411	92F/08		42	014207	42	544		
Nourse Subdivision		PL	59	51	030	030		5414	12552	93K/04		37	019265	37	295		
Nuchatl 1		R	59	25	809	047		4941	12658	92E							
Nuchatl 2		R	59	25	808	047		4941	12658	92E							
Numukamis 1		R	59	23	809	045		4851	12459	92C/15		3					
Nuuautin 2		R	59	33	853	034		5011	12135	92I/05		119					
Oak Bay		DM	59	17	030	045	935	4821	12319			17,065					
Oasis		PL	59	05	028	028	910	4981	11749	82F/04		151	012015	151	527		
Ocean Falls		PL	59	45	008	008		5221	12741	93D		12	004657	12	12		
Ocean Falls		PL	59	45	008	008							004658				
Ohamil 1		R	59	09	807	012		4921	12136	92H/05		34					
Okanagan (Part) 1		R	59	39	804	041		5021	11921	82L/06		64					
Okanagan (Part) 1		R	59	37	801	019	918										
Okanagan Centre		PL	59	35	013	013	915	5031	11926	82L/03	13	329	017206	329	543		
Okanagan Falls		PL	59	07	045	045	913	4921	11934	82E/05		1,101	018072	657	657		
Okanagan Falls		PL	59	07	045	045	913						018075	444	444		
Okanagan Falls		PL	59	07	045	045	913						017215	905	905		
Okanagan Landing		PL	59	37	019	019	918	5014	11921	82L/03		905					
Okanagan Terrace Trailer Park		PL	59	37	019	019	918	5015	11920	82L/03		81	017217	81	545		
Okanagan-Similkameen, Subd. A		SRD	59	07	045	045	913	4936	11936	82E/12		6,632					
Okanagan-Similkameen, Subd. B		SRD	59	07	020	020		4911	11934	82E/04		9,027					
Okanagan-Similkameen, Subd. C		SRD	59	07	030	030		4929	12029	92H/08		1,794					
Ollala		PL	59	07	020	020		4914	11950	82E/04		271	018155	271	556		
Old Cinema		PL	59	41	023	023	952	5320	12242	93G/07		35	003410	35	384		
Old Remo		PL	59	49	016	016	965	5423	12823	1031		204	021204	204	740		
Oliver		VI	59	07	014	020		4911	11933	82E/04		1,963					
Omineca 1		R	59	51	819	030		5351	12551	93F/13		6					
One Fifty Mile House		PL	59	41	011	011	950	5291	12200	93B/01		638	003264	638	1257		
One Forty Mile House		PL	59	41	011	011	950	5291	12200	93B/01		59	003264	59	1257		
One Forty One Mile House		PL	59	41	011	011	950	5291	12200	93B/01		26	003264	26	1257		
One Forty Seven Mile House		PL	59	41	011	011	950	5291	12200	93B/01		25	003264	25	1257		
One Hundred Mile House		VI	59	41	005	011	950	5131	12118	92P/11		1,692					
Oona River		PL	59	47	018	018	955	5441	13023	103J/01		35	021303	35	62		
Ootischenia Flats		PL	59	03	054	054		4918	11734	82F/05		665	012103	665	665		
Ootsa Lake		PL	59	51	030	030		5345	12553	93F/13		34	019263	34	401		
Openit 27		R	59	23	812	045		4921	12615	92E/08							
Opitsat 1		R	59	23	813	045		4911	12555	92F/04		136					
Oregon Jack Creek 3		R	59	33	854	034		5031	12119	92I/11		5					
Oregon Jack Creek 5		R	59	33	846	034		5031	12119	92I/11							
Osoyoos		T	59	07	005	020		4921	11928	82E/03		2,956					
Osoyoos West Estates		PL	59	07	020	020		4921	11934	82E/04		18	018060	18	34		
Osoyoos 1		R	59	07	802	020		4911	11932	82E/04		455					
Osprey Lake		PL	59	07	030	030		4942	12016	92H/09		26	018163	26	276		
Oyama		PL	59	35	013	013	915	5031	11922	82L/03	13	1,332	017201	16	916		
Oyama		PL	59	35	013	013	915						017204	15	597		
Oyama		PL	59	35	013	013	915						017208	404	404		
Oyama		PL	59	35	013	013	915						017209	453	453		
Oyama		PL	59	35	013	013	915						017210	444	444		
Oyster Bay		PL	59	25	044	044	944	4953	12510	92F/14		234	004314	234	909		
Oyster Bay 12		R	59	19	816	014		4911	12351	92G/04		72					
Oyster River		PL	59	25	044	044	944	4953	12510	92F/14		660	004314	660	909		
Pacheena 1		R	59	17	816	051	935	4831	12424	92C/09							
Pacific Shore Trailer Court		PL	59	21	028	028		4918	12414	92F/08		42	014208	42	567		
Pacific Subdivision		PL	59	55	036	036		5614	12053	94A		104	007207	104	385		
Pahas 3		R	59	43	812	035		5051	12718	92L							

< - In - Dans.

= - See - Voir.

¶ - Incompletely enumerated Indian reserve or Indian settlement (see Special Notes). - Réserve indienne ou établissement indien partiellement dénombré (voir Notes spéciales).

Table 1. Census Subdivisions and Unincorporated Places - Population and Geographic Location, 1986

Tableau 1. Subdivisions de recensement et localités non constituées - Population et localisation géographique, 1986

Alphabetical Listing - Liste alphabétique

Province : British Columbia - Colombie-Britannique

Place Name - Nom de localité	T.R.M.	Type - Genre	SGC Codes CGT				LAT.	LONG.	NTS - SNRC	G86	1986 Pop.	EA - SD	Population			
			CD - DR	CSD - SDR	CCS - SRU	CMA/CA - RMR/AR							1986 Pop.	EA - SD	Part	Total
Paldi		PL	59	19	031	031	4853	12358	92B/13		65	005407	65	415		
Palling		PL	59	51	030	030	5422	12555	93K		227	019292	227	292		
Panorama Trailer Court		PL	59	41	011	011	5271	12212	93B/01	950	200	003305	200	1007		
Papyum 27		R	59	33	855	034	5011	12135	92I/04		21					
Papyum 27A		R	59	33	856	034	5011	12135	92I/04		-					
Paradise Valley		PL	59	27	014	014	4949	12429	92F/16		197	004479	107	784		
Paradise Valley		PL	59	27	014	014	4949	12429	92F/16	945	...	004480	90	338		
Paradise Valley Trailer Court		PL	59	27	014	014	4949	12429	92F/16	945	108	004479	108	784		
Park Siding		PL	59	05	028	028	4991	11731	82F/04	910	31	012011	31	411		
Parke Ranch		PL	59	33	034	034	5043	12126	92I/11		12	003152	12	297		
Parksville		T	59	21	018	028	4921	12420	92F/08		5,828					
Parkville Trailer Park		PL	59	21	028	028	4919	12416	92F/08		102	014219	102	703		
Parsnips 5		R	59	53	804	040	5581	12259	930		-					
Parson		PL	59	39	013	013	5151	11656	82N		169	011316	169	278		
Pashilqua 2 #		R	59	31	828	030	5031	12155	92I/12		..					
Pass Creek		PL	59	03	054	054	4921	11738	82F/05		44	012106	44	600		
Pass Creek Park		PL	59	03	054	054	4920	11740	82F/05		92	012105	92	440		
Passmore		PL	59	03	037	037	4931	11739	82F/12		40	012165	40	599		
Paul Lake		PL	59	33	040	040	5045	12008	92I/09		218	010134	218	218		
Paul's Basin 2		R	59	33	809	010	4951	12057	92H/15		12					
Pavilion 1 #		R	59	31	829	030	5051	12151	92I/13		..					
Paxton Valley		PL	59	33	058	058	5037	11950	82L/12		40	010056	40	337		
Peace River-Liard, Subd. A		SRD	59	55	049	049	5851	12234	94 NE		1,054					
Peace River-Liard, Subd. B		SRD	59	55	036	036	5618	12047	94A		8,852					
Peace River-Liard, Subd. C		SRD	59	55	019	019	5537	12212	930		8,526					
Peach Cliff Estates		PL	59	07	045	045	4920	11933	82E/05	913	305	018071	305	310		
Peachland		DM	59	35	018	023	4946	11945	82E/13		2,988					
Pebble Beach		PL	59	27	014	014	4949	12429	92F/16	945	163	004479	163	784		
Pemberton		VL	59	31	012	019	5011	12248	92J/07		347					
Pemynoos 9		R	59	33	857	034	5021	12116	92I/06		-					
Pendleton Bay		PL	59	51	030	030	5418	12528	93K		32	019290	32	78		
Pennask Lake		PL	59	33	010	010	5013	12002	92I/01		11	018401	11	233		
Penny		PL	59	53	040	040	5353	12131	93H		32	019011	32	173		
Penticton		C	59	07	041	045	4921	11935	82E/05	913	23,588					
Penticton 1		R	59	07	803	045	4924	11941	82E/05		991					
Pentledge 2		R	59	25	802	020	4941	12500	92F/11	943	1					
Perry Siding		PL	59	03	037	037	4936	11733	82F/12		73	012163	73	608		
Peters 1		R	59	09	843	012	4911	12139	92H/05		36					
Pika Trailer Court		PL	59	51	049	049	5447	12706	93L		180	021251	180	856		
Pinchie 2		R	59	51	805	018	5431	12429	93K		63					
Pine Hills Mobile Home Park		PL	59	35	018	023	4945	11947	82E/13	915	64	018216	64	732		
Pine Ridge Estates		PL	59	35	802	023	4950	11936	82E/13	915	326	018378	326	326		
Pine Springs		PL	59	03	037	037	4991	11722	82F/03		20	012002	20	312		
Pine Trailer Court		PL	59	01	033	033	4929	11543	82G/05		94	011103	94	719		
Pine Valley		PL	59	41	011	011	5210	12207	93B/01	950	223	003310	223	1212		
Pinecrest Mobile Home Park		PL	59	35	013	013	5031	11925	82L/03	915	39	017205	39	639		
Pinegrove Trailer Park		PL	59	33	066	066	5136	12007	92P/09		55	010374	55	717		
Pineridge Estates		PL	59	03	037	037	4948	11656	82F/15		16	012252	16	379		
Pinewood Subdivision		PL	59	07	030	030	4942	12016	92H/09		33	018163	33	276		
Pink Mountain		PL	59	55	036	036	5634	12132	94A		19	007322	19	261		
Pinnacles		PL	59	41	023	023	5258	12235	93B/15	952	172	003414	172	604		
Pitt Meadows		DM	59	13	018	018	4911	12242	92G	933	8,004					
Playmor Junction		PL	59	03	037	037	4928	11731	82F/05		29	012156	29	557		
Pleasant Camp		PL	59	57	020	020	5956	13601	114 NE		15	021330	15	26		
Point Holmes		PL	59	25	020	020	4940	12454	92F/10	943	47	004251	47	918		
Ponderosa		PL	59	31	030	030	5039	12231	92J/10		4	003090	4	120		
Ponderosa Trailer Park		PL	59	03	054	054	4921	11744	82F/05		34	012107	34	270		
Popkum 1		R	59	09	844	038	4911	12143	92H/04	930	6					
Porpoise Bay		PL	59	29	020	020	4933	12340	92G/12		157	004059	157	450		
Port Alberni		C	59	23	008	031	4911	12447	92F/02		18,241					
Port Albion		PL	59	23	045	045	4921	12455	92F/02		13	014407	13	307		
Port Alice		VL	59	43	017	029	5021	12729	92L		1,387					
Port Clements		VL	59	47	030	029	5341	13211	103F		539					
Port Coquitlam		C	59	15	039	063	4911	12245	92G/07	933	29,115					
Port Edward		VL	59	47	007	018	5411	13009	103J/01	955	704					
Port Hardy		DM	59	43	023	029	5041	12722	92L		5,389					
Port McNeill		T	59	43	012	029	5031	12706	92L		2,559					
Port Mellon		PL	59	29	020	020	4934	12325	92G/11		5	004060	5	49		
Port Moody		C	59	15	043	063	4911	12250	92G/07		15,754					

&lt; - In - Dans.

= - See - Voir.

# - Incompletely enumerated Indian reserve or Indian settlement (see Special Notes). - Réserve indienne ou établissement indien partiellement dénombré (voir Notes spéciales).

Table 1. Census Subdivisions and Unincorporated Places - Population and Geographic Location, 1986

Tableau 1. Subdivisions de recensement et localités non constituées - Population et localisation géographique, 1986

Alphabetical Listing - Liste alphabétique

Province : British Columbia - Colombie-Britannique

Place Name Nom de localité	T.R.M.	Type Genre	SGC Codes CGT				LAT.	LONG.	NTS - SNRC	G86	1986 Pop.	EA - SD	Population		
			CD	CSD	CCS	CMA/CA							Part	Total	
			PROV	DR	SDR	SRU									RMR/AR
Port Neville		PL	59	25	050	050	5031	12541	92K		3	004640	3	28	
Port Renfrew		PL	59	17	051	051	935	4835	12421	92C/09	13	152	005020	152	209
Port Simpson 1		R	59	47	801	018	955	5431	13026	1031		150			
Portier Pass 5		R	59	19	817	014		4911	12336	92G/04		2			
Pouce Coupe		VL	59	55	005	019		5541	12008	93P		813			
Powell River		DM	59	27	008	014	945	4951	12430	92F/15		12,440			
Powell River, Subd. A		SRD	59	27	014	014	945	4949	12429	92F/16		5,288			
Premier Lake		PL	59	01	033	033		4947	11545	82G/13		2	011070	2	221
Pressy Lake		PL	59	33	034	034		5121	12102	92P/06		11	003212	11	420
Priest's Valley 6		R	59	37	803	019	918	5011	11920	82L/03		317			
Prince George		C	59	53	023	040	970	5351	12248	93G/15		67,621			
Prince Rupert		C	59	47	012	018	955	5411	13017	103J/08		15,755			
Princeton		T	59	07	024	030		4921	12031	92H/07		2,910			
Pritchard		PL	59	33	058	058		5040	11936	82L/12		47	010117	47	874
Pritchard Mobile Subdivision		PL	59	33	040	040		5041	12008	92I/09		281	010122	281	652
Procter		PL	59	03	037	037		4936	11701	82F/11		140	012204	140	402
Progress		PL	59	55	019	019		5546	12053	93P		28	007158	28	428
Prophet River 4		R	59	55	810	049		5861	12242	94 NE		77			
Puckatholatchin 11		R	59	09	808	012		4921	12126	92H/06		7			
Puntledge		PL	59	25	020	020	943	4940	12505	92F/11		36	004201	36	677
Puntzi Lake		PL	59	41	037	037		5225	12431	93C		35	003459	35	214
Puntzi Lake 2		R	59	41	838	037		5211	12403	93C		9			
Purmal Trailer Court		PL	59	41	023	023	952	5311	12229	93G/01		34	003407	34	553
Queebout 1		R	59	39	805	041		5051	11935	82L/13		219			
Queee 7		R	59	43	813	035		5051	12611	92L		92			
Qualicum		R	59	21	806	028		4921	12437	92F/07		45			
Qualicum Beach		T	59	21	023	028		4921	12425	92F/08		3,410			
Qualicum Beach Trailer Park		PL	59	21	028	028		4921	12428	92F/08		11	014256	11	265
Qualicum Mobile Home Park		PL	59	21	028	028		4922	12431	92F/07		44	014259	44	550
Quartz Creek		PL	59	57	020	020		5849	12931	104 NE		18	021332	18	185
Quathiaski Cove		PL	59	25	050	050		5031	12513	92K/03		159	004425	159	521
Quatsino		PL	59	43	029	029		5041	12741	92L		91	004560	91	352
Quatsino Subdivision 18		R	59	43	816	029		5031	12734	92L		149			
Quattishe 1		R	59	43	805	029		5031	12735	92L		-			
Queen Charlotte		PL	59	47	029	029		5315	13203	103F		924	021005	924	924
Queens Bay		PL	59	03	037	037		4938	11658	82F/10		80	012271	80	330
Quesnel		C	59	41	013	023	952	5251	12231	93B/15		8,358			
Quesnel Canyon		PL	59	41	023	023	952	5311	12219	93G/01		76	003405	76	756
Quesnel Trailer Park		PL	59	19	014	014		4846	12342	92B/13		40	005210	40	764
Quesnel View		PL	59	41	023	023	952	5258	12232	93B/15		114	003413	114	226
Quesnel 1		R	59	41	809	023	952	5251	12228	93B/16		29			
Quick		PL	59	51	049	049		5438	12659	93L		14	019328	14	83
Quilchena		PL	59	33	010	010		5013	12002	92I/01		76	018401	76	233
Quinsam 12		R	59	25	812	044	944	5011	12518	92K/03		107			
Race Point		PL	59	25	044	044	944	5012	12542	92K		51	004410	51	198
Redford Beach		PL	59	25	020	020	943	4940	12454	92F/10		106	004251	106	918
Radium Hot Springs		PL	59	01	044	044		5038	11603	82K/09		366	011308	366	366
Rainbow Trailer Court		PL	59	51	049	049		5443	12701	93L		19	019314	19	364
Ranch Park Trailer Park		PL	59	35	013	013	915	4956	11922	82E/14	13	128	017129	128	128
Respberry		PL	59	03	054	054		4920	11740	82F/05		345	012105	345	440
Red Mountain		PL	59	05	028	028	910	4981	11749	82F/04		60	012015	60	527
Red Rock		PL	59	53	040	040		5339	12239	93G		37	019016	37	230
Redstone Flat 1		R	59	41	839	037		5281	12358	93B		152			
Refuge Cove		PL	59	25	050	050		5042	12444	92K		17	004460	17	86
Refuge Cove 6		R	59	23	824	045		4921	12616	92E/08		76			
Revelstoke		C	59	39	019	025		5051	11811	82L/16		8,279			
Rhone		PL	59	05	048	048		4922	11906	82E/06		26	018053	26	374
Richmond		DM	59	15	015	015	933	4911	12310	92G/03		108,492			
Ricks Central Trailer Court		PL	59	51	018	018		5358	12355	93G		39	019362	39	600
Ridgewood Road Subdivision		PL	59	03	037	037		4932	11717	82F/11		112	012159	112	430
Riondel		PL	59	03	037	037		4946	11650	82F/15		268	012253	268	310
Riske Creek		PL	59	41	037	037		5137	12255	920		76	003453	76	268
River Jordan		PL	59	17	051	051	935	4826	12402	92C/08	13	73	005019	73	337
Riverdale Subdivision		PL	59	37	039	039		5035	11909	82L/11		72	017457	72	541
Rivers Inlet		PL	59	45	008	008		5142	12704	92M		31	004652	31	61
Rivervele		PL	59	05	028	028	910	4981	11749	82F/04		297	012015	297	527
Riverview Subdivision		PL	59	03	008	008		4931	11629	82F/01		24	011167	24	230
Roberts Creek		PL	59	29	020	020		4925	12337	92G/05		1,597	004008	544	544
Roberts Creek		PL	59	29	020	020		...	...	...		...	004009	254	254

&lt; - In - Dans.

\* - See - Voir.

|| - Incompletely enumerated Indian reserve or Indian settlement (see Special Notes). - Réserve indienne ou établissement indien partiellement dénombré (voir Notes spéciales).

Table 1. Census Subdivisions and Unincorporated Places - Population and Geographic Location, 1986

Tableau 1. Subdivisions de recensement et localités non constituées - Population et localisation géographique, 1986

Alphabetical Listing - Liste alphabétique

Province : British Columbia - Colombie-Britannique

Place Name Nom de localité	T.R.M.	Type Genre	SGC Codes CGT				LAT.	LONG.	NTS SNRC	G85	1986 Pop.	EA SD	Population			
			CD PROV	CSD SDR	CCS SRU	CMA/CA RMR/AR							1986 Pop.	EA SD	Part	Total
Roberts Creek		PL	59	29	020	020	...	...	...	...	004018	167	167			
Roberts Creek		PL	59	29	020	020	...	...	...	...	004024	632	632			
Roberts Point		PL	59	07	020	020	4931	11928	82E/03	16	018059	16	529			
Robson West		PL	59	03	054	054	4921	11756	82F/05	34	012104	34	93			
Rock Creek		PL	59	05	048	048	4921	11910	82E/03	142	018051	142	404			
Rocky Creek Trailer Park = Ivy Green Mobile Home Park		PL	59	19	014	014	...	...	...	...	...	...	...			
Rolla		PL	59	55	019	019	5555	12005	93P	70	007306	70	304			
Rolling Hills Park		PL	59	37	019	019	5015	11920	82L/03	154	017217	154	545			
Roosville		PL	59	01	015	015	4981	11505	82G/03	22	011051	22	179			
Rose Lake		PL	59	51	030	030	5422	12555	93K	67	019292	56	292			
Rose Lake		PL	59	51	030	030	...	...	...	...	019293	11	175			
Roseberry		PL	59	03	037	037	5071	11727	82K/03	36	012256	36	358			
Rosebud		PL	59	03	037	037	4971	11715	82F/03	22	012001	22	92			
Rosedale		PL	59	09	038	038	4911	12145	92H/04	9	008004	9	508			
Rosen Lake Trailer Court		PL	59	01	015	015	4923	11516	82G/06	29	011068	29	451			
Ross Spur		PL	59	03	037	037	4991	11722	82F/03	102	012002	102	312			
Rossland		C	59	05	023	028	910	4951	11747	82F/04	3,472					
Rosswood		PL	59	49	016	016	965	5437	12845	103I/10	104	021223	104	259		
Rough Bay		PL	59	43	035	035	5039	12658	92L	54	004602	54	224			
Royston		PL	59	25	020	020	943	4937	12455	92F/10	1,396	004155	787	802		
Royston		PL	59	25	020	020	943	...	...	...	004156	609	618			
Ruby Creek 2		R	59	09	811	038	930	4921	12136	92H/05	22					
Ruby Lake		PL	59	29	020	020	4939	12358	92G/12	10	004076	10	353			
Ryters Trailer Court		PL	59	39	013	013	5116	11651	82N	49	011367	49	453			
Saanich		DM	59	17	021	021	935	4821	12322	82,940						
Sachs 4		R	59	23	814	045	4851	12506	92C/14	6						
Saddle Rock 9		R	59	09	809	012	4931	12124	92H/11	5						
Sahhalkum 4 ¶		R	59	33	884	040	5041	11944	82L/13	...						
Salmo		VL	59	03	011	037	4911	11717	82F/03	1,014						
Salmon Arm		DM	59	39	032	041	5040	11914	82L/11	11,199						
Salmon River Meadow 7 ¶		R	59	41	862	037	5251	12510	93C	...						
Salmon River 1 ¶		R	59	39	806	041	5021	11919	82L/06	...						
Salt Lakes		PL	59	47	018	018	955	5430	13017	103J/08	8	021302	8	797		
Saltair		PL	59	19	014	014	4857	12345	92B/13	1,429	005359	633	633			
Saltair		PL	59	19	014	014	...	...	...	...	005360	796	796			
Saltary Bay		PL	59	27	014	014	945	4952	12414	92F/16	61	004476	61	723		
San Parreil		PL	59	21	028	028	4919	12416	92F/08	376	014219	376	703			
Sanca		PL	59	03	008	008	4913	11634	82F/02	33	011158	33	404			
Sanderson Site		PL	59	41	023	023	952	5258	12232	93B/15	28	003413	28	226		
Sandspit		PL	59	47	029	029	5313	13151	103F	537	021003	537	697			
Sandyville		PL	59	43	035	035	5036	12656	92L	13	004631	13	13			
Saratoga Beach		PL	59	25	020	020	943	4952	12505	92F/14	330	004326	324	518		
Saratoga Beach		PL	59	25	020	020	943	...	...	...	004327	6	740			
Saseenos		PL	59	17	051	051	935	4824	12342	13	355	005012	355	599		
Saturna Island		PL	59	17	025	025	4847	12309	92B/14	241	005277	241	245			
Sevarie Subdivision		PL	59	01	015	015	4954	11454	82G/15	61	011018	61	426			
Sevary Island		PL	59	27	014	014	945	4959	12455	92F/15	38	004451	38	779		
Savona		PL	59	33	040	040	5043	12052	92I/10	358	010302	103	271			
Savona		PL	59	33	040	040	...	...	...	...	010304	255	302			
Sayward		VL	59	25	039	044	944	5021	12557	92K	417					
Schaltuuch 27		R	59	29	804	020	4921	12329	92G/06	1						
Schelawat 1		R	59	09	838	038	930	4911	12150	92H/04	11					
Schemenauer Subdivision		PL	59	41	023	023	952	5311	12219	93G/01	215	003406	215	756		
Schkam 2		R	59	09	812	012	4921	12127	92H/06	48						
Schroeder Creek		PL	59	03	037	037	5031	11656	82K/02	21	012255	21	436			
Scotch Creek		PL	59	39	041	041	5055	11926	82L/14	271	010136	271	271			
Scotch Creek 4		R	59	39	807	041	5051	11929	82L/14	17						
Scott Cove		PL	59	43	035	035	5057	12625	92L	30	004644	30	92			
Scott Subdivision		PL	59	41	023	023	952	5371	12226	93G/01	75	003408	75	920		
Scotty Creek		PL	59	33	034	034	5043	12126	92I/11	36	003152	36	297			
Scowlitz 1		R	59	09	833	038	930	4911	12156	92H/04	10					
Seabird Island		R	59	09	832	038	930	4911	12143	92H/05	300					
Seabird Mobile Home Park		PL	59	21	012	012	938	4941	12352	92G/04	124	014005	124	820		
Seacrest Subdivision		PL	59	21	028	028	4918	12411	92F/08	94	014207	94	544			
Seah 5		R	59	33	858	034	5031	12144	92I/05	15						
Seachem 16		R	59	31	806	019	4941	12308	92G/14	52						
Seal Bay Subdivision		PL	59	25	020	020	943	4944	12457	92F/10	53	004277	53	723		
Seaspunkut 4		R	59	51	806	018	5431	12446	93K/02	25						

< - In - Dans.  
= - See - Voir.

¶ - Incompletely enumerated Indian reserve or Indian settlement (see Special Notes). - Réserve indienne ou établissement indien partiellement dénombré (voir Notes spéciales).

Table 1. Census Subdivisions and Unincorporated Places - Population and Geographic Location, 1986

Tableau 1. Subdivisions de recensement et localités non constituées - Population et localisation géographique, 1986

Alphabetical Listing - Liste alphabétique

Province : British Columbia - Colombie-Britannique

Place Name - Nom de localité	T.R.M.	Type - Genre	SGC Codes CGT				LAT.	LONG.	NTS - SNRC	G86	1986 Pop.	EA - SD	Population				
			PROV	CD	CSD	CCS							CMA/CA	1986 Pop.	EA - SD	Part	Total
				DR	SDR	SRU							RMR/AR				
Sechelt		VL	59	29	011	020		4921	12346	92G/05		1,224					
Secret Cove		PL	59	29	020	020		4932	12357	92G/12		31	004054	31	166		
Selma Park		PL	59	29	020	020		4927	12344	92G/05		487	004051	487	669		
Semiahmoo		R	59	15	801	004	933	4911	12247	92G		236					
Seshelt 2		R	59	29	803	020		4921	12344	92G/05		568					
Seton Lake 5		R	59	31	824	030		5041	12159	92I/12		-					
Seton Lake 5A ¶		R	59	31	830	030		5041	12218	92J/09		-					
Seton Portage		PL	59	31	030	030		5039	12231	92J/10		67	003090	67	120		
Seventy Mile House		PL	59	33	034	034		5121	12102	92P/06		192	003212	192	420		
Sevilla Island		PL	59	27	014	014	945	4959	12455	92F/15		13	004451	13	779		
Sewall Inlet		PL	59	47	029	029		5251	13154	103B		122	021001	122	163		
Seymour Inlet		PL	59	43	035	035		5191	12608	92M		18	004651	18	18		
Seymour Meadows 19		R	59	41	843	037		5211	12427	93C		-					
Shacken 11		R	59	33	859	034		5011	12112	92I/06		46					
Shaha Estates		PL	59	07	045	045	913	4922	11931	82E/05		209	018076	209	607		
Shalalth		PL	59	31	030	030		5039	12231	92J/10		23	003090	23	120		
Shannon Lake Estates		PL	59	35	023	023	915	4952	11936	82E/13	13	571	018357	571	611		
Shannon Lake Trailer Park		PL	59	35	802	023	915	4951	11937	82E/13	13	19	018380	19	19		
Shannon Trailer Park		PL	59	03	037	037		4934	11715	82F/11		24	012160	24	771		
Sharpe Lake		PL	59	33	034	034		5121	12102	92P/06		11	003212	11	420		
Shawnigan Lake Mobile Home Park		PL	59	19	045	045		4840	12337	92B/12		120	005161	120	490		
Shell Beach		PL	59	19	014	014		4921	12349	92G/04		58	014001	58	1066		
Shelley		PL	59	53	040	040		5357	12235	93G/15		60	019352	60	559		
Shelter Bay		PL	59	25	044	044	944	4956	12511	92F/14		176	004317	176	971		
Shelter Point		PL	59	25	044	044	944	4957	12512	92F/14		536	004316	536	536		
Sheraton		PL	59	51	030	030		5414	12532	93K/04		31	019267	31	707		
Sherringham Estates		PL	59	17	051	051	935	4826	12402	92C/08	13	30	005019	30	337		
Shiloh Farms		PL	59	55	036	036		5645	12215	94B		64	007278	64	64		
Shingle Point 4		R	59	19	811	014		4931	12338	92G/04		-					
Sho-ook 5		R	59	09	813	012		4951	12129	92H/14		-					
Shoreacres		PL	59	03	054	054		4925	11732	82F/05		349	012154	349	647		
Shorewood		PL	59	21	028	028		4919	12416	92F/08		147	014219	147	703		
Shuswap		R	59	01	806	044		5031	11602	82K/09		97					
Shuswap Lake Estates		PL	59	39	041	041		5053	11923	82L/14		410	010107	410	857		
Shutty Bench		PL	59	03	037	037		5031	11656	82K/02		160	012255	160	436		
Sicamous		PL	59	39	041	041		5050	11859	82L/15		2,004	010016	564	564		
Sicamous		PL	59	39	041	041		...	...	...		...	010024	778	810		
Sicamous		PL	59	39	041	041		...	...	...		...	010025	408	416		
Sicamous		PL	59	39	041	041		...	...	...		...	010026	254	330		
Sidney		T	59	17	010	005	935	4831	12325	92B/11		8,982					
Sik-e-dakh 2		R	59	49	818	026		5511	12741	93M		143					
Silver Creek		PL	59	39	041	041		5035	11922	82L/11		156	010061	156	477		
Silver Crest Hill		PL	59	25	044	044	944	4955	12511	92F/14		183	004315	183	1048		
Silver Star Trailer Park		PL	59	03	037	037		4928	11724	82F/06		20	012206	20	437		
Silverton		VL	59	03	027	037		4951	11721	82F/14		233					
Sinclair Mills		PL	59	53	040	040		5353	12131	93H		71	019011	71	173		
Sirdar		PL	59	03	008	008		4911	11634	82F/02		50	011157	8	174		
Sirdar		PL	59	03	008	008		...	...	...		...	011158	42	404		
Sirvios Trailer Court		PL	59	39	041	041		5051	11857	82L/15		21	010026	21	330		
Siska Flat 3		R	59	33	860	034		5081	12134	92I/04		31					
Siska Flat 5A		R	59	33	862	034		5091	12134	92I/04		-					
Siska Flat 5B		R	59	33	863	034		5091	12135	92I/04		6					
Siska Flat 8		R	59	33	864	034		5081	12134	92I/04		-					
Skawahlook 1		R	59	09	814	012		4921	12135	92H/05		-					
Skeena-Queen Charlotte, Subd. A		SRD	59	47	018	018	955	5430	13017	103J/08		861					
Skeena-Queen Charlotte, Subd. B		SRD	59	47	029	029		5315	13203	103F		2,507					
Skeetchestn ¶		R	59	33	817	040		5051	12058	92I/15		...					
Skemeoskuankin 7 and 8		R	59	07	805	020		4921	11943	82E/04		55					
Skidegate Landing		PL	59	47	029	029		5316	13223	103F		81	021004	81	189		
Skidegate 1		R	59	47	804	029		5311	13159	103F		338					
Skins Lake 16A		R	59	51	823	030		5401	12553	93F/13		3					
Skins Lake 16B		R	59	51	824	030		5351	12539	93F/13		1					
Skookumchuck		PL	59	01	033	033		4947	11545	82G/13		39	011070	39	221		
Skookumchuck 4		R	59	09	845	050		4951	12224	92G/16		30					
Skowkale 10		R	59	09	822	038	930	4981	12156	92H/04		62					
Skowkale 11		R	59	09	823	038	930	4981	12157	92H/04		7					
Skuppeh 2A		R	59	33	824	034		5011	12135	92I/04		-					
Skuppeh 4		R	59	33	865	034		5011	12134	92I/04		8					
Skwah 4		R	59	09	824	038	930	4911	12159	92H/04		187					

< - In - Dans.

= - See - Voir.

¶ - Incompletely enumerated Indian reserve or Indian settlement (see Special Notes). - Réserve indienne ou établissement indien partiellement dénombré (voir Notes spéciales).

Table 1. Census Subdivisions and Unincorporated Places - Population and Geographic Location, 1986

Tableau 1. Subdivisions de recensement et localités non constituées - Population et localisation géographique, 1986

Alphabetical Listing - Liste alphabétique

Province : British Columbia - Colombie-Britannique

Place Name Nom de localité	T.R.M.	Type Genre	SGC Codes CGT					LAT.	LONG.	NTS - SNRC	G86	1986 Pop.	EA - SD	Population		
			PROV	CD	CSD	CCS	CMA/CA							EA - SD	Part	Total
				DR	SDR	SRU	RMR/AR									
Skwali 3		R	59	09	825	038	930	4911	12158	92H/04		-				
Skway 5		R	59	09	826	038	930	4911	12159	92H/04		25				
Skwayaynope 26		R	59	33	866	034		5011	12135	92I/04		5				
Skweahm 10		R	59	13	806	024		4911	12205	92G/01		50				
Slaterville		PL	59	01	033	033		4931	11547	82G/12		178	011107	178	178	
Sleepy Hollow Road Trailer Park		PL	59	09	038	038	930	4921	12154	92H/04		277	008181	277	526	
Sliammon 1		R	59	27	802	014	945	4951	12437	92F/15		646				
Slim Creek		PL	59	53	040	040		5353	12131	93H		16	019011	16	173	
Slocan		VL	59	03	019	037		4941	11728	82F/14		294				
Slocan Park		PL	59	03	037	037		4931	11739	82F/12		271	012165	271	599	
Slosh 1 ¶		R	59	31	831	030		5041	12214	92J/09		..				
Slumber Valley		PL	59	33	058	058		5037	11950	82L/12		86	010066	21	337	
Slumber Valley		PL	59	33	058	058		..	..	..		..	010117	65	874	
Smithers		T	59	51	043	049		5441	12711	93L		4,713				
Snake 5		R	59	55	811	049		5921	12227	94 NE		-				
Soames Point		PL	59	29	020	020		4925	12330	92G/06		97	004002	97	395	
Soda Creek 1		R	59	41	810	011	950	5221	12216	93B/08		42				
Sointula		PL	59	43	035	035		5038	12701	92L		692	004603	692	692	
Solsqua		PL	59	39	041	041		5054	11854	82L/15		183	010017	144	352	
Solsqua		PL	59	39	041	041		..	..	..		..	010026	39	330	
Sooke 1 ¶		R	59	17	817	051	935	4821	12342	..		..				
Soowahlie 14		R	59	09	827	038	930	4951	12158	92H/04		133				
Sorrento		PL	59	39	041	041		5053	11928	82L/14		655	010105	655	655	
South Hazelton		PL	59	49	026	026		5513	12738	93M		524	021218	524	524	
South Lakeside (Williams Lake)		PL	59	41	011	011	950	5271	12205	93B/01		1,046	003301	718	718	
South Lakeside (Williams Lake)		PL	59	41	011	011	950	..	..	..		..	003302	328	328	
South Pender Island		PL	59	17	025	025		4845	12313	92B/14		104	005278	104	104	
South Seannich 1 ¶		R	59	17	804	015	935	4831	12327	92B/11		..				
South Slocan		PL	59	03	037	037		4928	11731	82F/05		142	012156	142	557	
South Wellington		PL	59	21	012	012	938	4961	12352	92G/04		679	014006	611	611	
South Wellington		PL	59	21	012	012	938	..	..	..		..	014030	68	380	
Sowchea 3		R	59	51	804	018		5421	12424	93K/08		10				
Soyandostar 2		R	59	51	843	018		5451	12500	93K		-				
Spallumcheen		DM	59	37	024	024		5025	11913	82L/06		4,310				
Sparwood		DM	59	01	006	015		4944	11454	82G/10		4,540				
Spatsum 11		R	59	33	847	034		5031	12117	92I/11		5				
Spectacle Lake Mobile Home Park		PL	59	19	045	045		4836	12333	92B/12		298	005156	298	545	
Spences Bridge		PL	59	33	034	034		5011	12122	92I/03		138	003102	30	254	
Spences Bridge		PL	59	33	034	034		..	..	..		..	003103	108	294	
Spences Bridge 4		R	59	33	867	034		5021	12121	92I/06		17				
Spences Bridge 4C		R	59	33	871	034		5021	12120	92I/06		11				
Speyem 3		R	59	09	815	012		4951	12129	92H/14		1				
Spillimacheen		PL	59	01	044	044		5048	11620	82K/16		68	011311	68	246	
Spintlum Flat 3		R	59	33	858	034		5021	12139	92I/05		-				
Springhouse		PL	59	41	011	011	950	5147	12209	920		148	003260	148	398	
Springwood Trailer Court		PL	59	19	045	045		4841	12336	92B/12		83	005454	83	497	
Sproat Lake		PL	59	23	031	031	940	4916	12456	92F/07		445	014403	445	445	
Sproule Creek		PL	59	03	037	037		4928	11729	82F/06		91	012157	91	579	
Spur Valley Subdivision		PL	59	01	044	044		5048	11620	82K/16		18	011311	18	246	
Spuzzum		PL	59	09	012	012		4936	12126	92H/11		27	008011	27	334	
Spuzzum 1		R	59	09	816	012		4941	12125	92H/11		10				
Squam Bay		PL	59	33	066	066		5126	11918	82M		118	010357	118	248	
Squam 2 ¶		R	59	33	889	066		5151	11947	82M		..				
Squamish		DM	59	31	006	019		4943	12307	92G/11		10,157				
Squamish-Lillooet, Subd. A		SRD	59	31	030	030		5044	12200	92J/09		1,826				
Squamish-Lillooet, Subd. B		SRD	59	31	019	019		5028	12308	92J		1,423				
Squaw-hay-one 11		R	59	19	802	014	937	4851	12342	92B/13		25				
Squawkum Creek 3		R	59	13	807	024		4911	12200	92G/01		77				
Squiaala 7		R	59	09	828	038	930	4991	12159	92H/04		56				
Squiaala 8		R	59	09	829	038	930	4911	12200	92G/01		2				
Squinas 2 ¶		R	59	41	840	037		5221	12518	93C		..				
Squirrel Cove		PL	59	25	050	050		5041	12457	92K		45	004424	45	82	
Squirrel Cove 8		R	59	25	818	050		5091	12455	92K		-				
St. Andrews		PL	59	07	045	045	913	4920	11945	82E/05		19	018113	19	344	
St. Mary Lake		PL	59	53	040	040		5338	12209	93G		25	019012	25	226	
Staiyahanny 8		R	59	33	869	034		5041	12133	92I/04		8				
Stanley		PL	59	41	023	023	952	5351	12215	93G/01		-	003403	8	155	
Star Subdivision		PL	59	41	023	023	952	5301	12231	93G/02		208	003417	208	209	
Stawamus 24		R	59	31	807	019		4941	12309	92G/11		67				

&lt; - In - Dans.

= - See - Voir.

¶ - Incompletely enumerated Indian reserve or Indian settlement (see Special Notes). - Réserve indienne ou établissement indien partiellement dénombré (voir Notes spéciales).

Table 1. Census Subdivisions and Unincorporated Places - Population and Geographic Location, 1986

Tableau 1. Subdivisions de recensement et localités non constituées - Population et localisation géographique, 1986

Alphabetical Listing - Liste alphabétique

Province : British Columbia - Colombie-Britannique

Place Name Nom de localité	T.R.M.	Type Genre	SGC Codes CGT				LAT.	LONG.	NTS SNRC	G86	1986 Pop.	EA SD	Population		
			CD PROV	CSD DR	CCS SDR	CMA/CA SRU RMR/AR							Part	Total	
Stearns Subdivision		PL	59	51	030	030	54 14	125 32	93K/04		101	019267	101	707	
Stellaquo 1		R	59	51	807	018	5431	12454	93K/02		74				
Stevan 4		R	59	51	808	018	5441	12455	93K		-				
Stewart		DM	59	49	032	037	5556	13000	103P		858				
Stewart		PL	59	49	032	037	5556	13000	103P		502	021328	502	502	
Stikine, Subd. A		SRD	59	57	020	020	5918	12951	104 NE		1,750				
Stone 1		R	59	41	841	037	5151	12309	920		186				
Stony Creek 1		R	59	51	809	018	5351	12406	93F		275				
Stories Beach		PL	59	25	044	044	4955	12511	92F/14		1,043	004315	578	1048	
Stories Beach		PL	59	25	044	044	.....	.....	.....		.....	004317	465	971	
Strachan Creek		PL	59	15	063	063	933	4927	12310	92G/06	13	43	002222	43	138
Strathnaver		PL	59	41	023	023	952	5320	12242	93G/07		21	003410	21	384
Streatham		PL	59	51	030	030		5345	12553	93F/13		18	019263	18	401
Stryen 9		R	59	33	873	034		5011	12138	92I/05		30			
Stuart Bay 6		R	59	23	815	045		4851	12531	92C/13					
Stuart Island		PL	59	25	050	050		5042	12444	92K		5	004460	5	86
Stullawheets 8		R	59	09	841	012		4921	12126	92H/06		36			
Stump Lake		PL	59	33	010	010		5013	12002	92I/01		19	018401	19	233
Sulphurous Lake Subdivision		PL	59	41	011	011	950	5139	12059	92P/10		50	003231	50	396
Summerland		DM	59	07	035	045	913	4931	11940	82E/12		7,755			
Summit Lake		PL	59	53	040	040		5429	12225	93J		75	007066	46	352
Summit Lake		PL	59	53	040	040		.....	.....	.....		.....	007068	29	164
Summit Lake		PL	59	03	037	037		5071	11727	82K/03		23	012256	23	358
Sun Leisure Estates		PL	59	07	803	045	913	4927	11936	82E/05		236	018269	236	236
Sundance Subdivision		PL	59	39	041	041		5054	11854	82L/15		18	010017	18	352
Sundaymen's Meadow 3 ¶		R	59	41	864	023	952	5371	12420	93F					
Sunnybree		PL	59	39	041	041		5049	11914	82L/14		124	010103	124	383
Sunnyside Trailer Court		PL	59	03	037	037		4930	11719	82F/06		54	012158	54	497
Sunnyview Trailer Court		PL	59	33	010	010		4956	12038	92H/15		30	018402	30	475
Sunset Beach		PL	59	21	012	012	938	4914	12406	92F/01		21	014204	21	684
Sunset Trailer Park		PL	59	33	066	066		5136	12007	92P/09		42	010374	42	717
Sunshine Bay		PL	59	03	037	037		4936	11701	82F/11		49	012204	49	402
Sunshine Coast Trailer Court		PL	59	29	020	020		4926	12332	92G/05		159	004005	159	710
Sunshine Coast, Subd. A		SRD	59	29	020	020		4923	12332	92G/05		12,253			
Sunshine Valley		PL	59	09	012	012		4938	12059	92H/10		250	008010	5	766
Sunshine Valley		PL	59	33	066	066		.....	.....	.....		.....	010363	245	357
Surrey		DM	59	15	004	004	933	4911	12248	92G		181,447			
Sutton Subdivision		PL	59	41	011	011	950	5291	12200	93B/01		34	003264	34	1257
Swehliabah 14		R	59	09	840	012		4921	12125	92H/06		-			
Swansea Point		PL	59	39	041	041		5047	11855	82L/15		207	010015	207	585
Switsemalph 3 ¶		R	59	39	808	041		5041	11920	82L/11		..			
Switsemalph 6 ¶		R	59	39	809	041		5041	11919	82L/11		..			
Switsemalph 7 ¶		R	59	39	810	041		5041	11918	82L/11		..			
Ta Ta Creek		PL	59	01	033	033		4944	11549	82G/12		172	011251	172	416
Tebor Lake Trailer Park = Harmony Heights Trailer Park		PL	59	53	040	040									
Tache 1		R	59	51	810	018		5441	12446	93K		407			
Tacle Lake 9		R	59	51	811	018		5511	12601	93M		-			
Teghum		PL	59	03	037	037		4928	11729	82F/06		142	012157	126	579
Teghum		PL	59	03	037	037		.....	.....	.....		.....	012207	16	560
Teghum Beach		PL	59	03	037	037		4930	11722	82F/06		20	012207	20	560
Teghum Hill		PL	59	03	037	037		4930	11722	82F/06		67	012207	67	560
Tehlten 1		R	59	57	805	020		5811	13100	104 NE		-			
Tehsis		VL	59	25	030	047		4951	12639	92E		1,445			
Takla Landing		PL	59	51	018	018		5524	12543	93N		17	019214	17	21
Takysie Lake		PL	59	51	030	030		5345	12553	93F/13		35	019263	35	401
Talana Bay Subdivision		PL	59	39	041	041		5057	11923	82L/14		13	010110	13	253
Tall Timbers Trailer Park		PL	59	19	014	014		4844	12340	92B/12		61	005207	61	373
Tanakut 4		R	59	41	831	037		5121	12351	920		42			
Tantalus Acres		PL	59	31	019	019		4956	12318	92G/14		15	003024	15	108
Tarrys And Area		PL	59	03	054	054		4923	11733	82F/05		256	012153	256	256
Tasu		PL	59	47	029	029		5246	13202	103B		5	021002	5	5
Tatelkus Lake 28 ¶		R	59	41	855	023	952	5311	12443	93F		..			
Tatla Lake		PL	59	41	037	037		5130	12356	920		34	003454	34	123
Tatla 1		R	59	51	825	030		5351	12629	93E		6			
Tatogga Lake		PL	59	49	037	037		5720	13041	104 SE		4	021313	4	158
Tatpo-oose 10		R	59	25	819	050		5011	12507	92K/03		-			
Taylor		VL	59	55	030	036		5611	12041	94A		711			
Telegraph Cove		PL	59	43	029	029		5024	12636	92L		28	004637	28	49

< - In - Dans.

= - See - Voir.

¶ - Incompletely enumerated Indian reserve or Indian settlement (see Special Notes). - Réserve indienne ou établissement indien partiellement dénombré (voir Notes spéciales).

Table 1. Census Subdivisions and Unincorporated Places - Population and Geographic Location, 1986

Tableau 1. Subdivisions de recensement et localités non constituées - Population et localisation géographique, 1986

Alphabetical Listing - Liste alphabétique

Province : British Columbia - Colombie-Britannique

Place Name Nom de localité	T.R.M.	Type Genre	SGC Codes CGT					LAT.	LONG.	NTS SNRC	G86	1986 Pop.	EA SD	Population			
			PROV	CD DR	CSD SDR	CCS SRU	CMA/CA RMR/AR							1986 Pop.	EA SD	Part	Total
Telegraph Creek 6		R	59	49	826	037		5751	13110	104 SE		249					
Telegraph Creek 6A		R	59	49	827	037		5751	13110	104 SE		-					
Telkwa		VL	59	51	038	049		5441	12703	93L		863					
Terrace		DM	59	49	011	016	965	5431	12835	103I/10		10,532					
Tete Jaune Cache		PL	59	53	017	017		5258	11925	83D		41	019026	41	291		
Theik 2		R	59	19	818	014		4841	12338	92B/12		15					
Thetis Island		PL	59	19	014	014		4901	12341	92B/13		235	005280	235	235		
Thomas Squinas Ranch 2A ¶		R	59	41	845	037		5231	12519	93C		..					
Thompson River Estates		PL	59	33	034	034		5049	12109	92I/14		27	003151	27	388		
Thompson-Nicola, Subd. A		SRD	59	33	066	066		5136	12007	92P/09		8,009					
Thompson-Nicola, Subd. B		SRD	59	33	040	040		5041	12008	92I/09		3,368					
Thompson-Nicola, Subd. C		SRD	59	33	010	010		5091	12053	92I/02		2,755					
Thompson-Nicola, Subd. D		SRD	59	33	034	034		5113	12129	92P		2,375					
Thompson-Nicola, Subd. E		SRD	59	33	058	058		5040	11936	82L/12		2,454					
Three Valley		PL	59	39	041	041		5101	11834	82L/15		17	010019	17	156		
Thrusms		PL	59	03	054	054		4921	11735	82F/05		312	012152	312	317		
Tie Lake		PL	59	01	015	015		4923	11516	82G/06		62	011068	62	451		
Tillicum		PL	59	29	020	020		4933	12340	92G/12		28	004059	28	450		
Timberland Trailer Park		PL	59	21	012	012	938	4941	12355	82G/04		219	014019	219	567		
Tintagel		PL	59	51	030	030		5414	12532	93K/04		105	019267	105	707		
Tlell		PL	59	47	029	029		5329	13217	103F		152	021006	152	529		
Tobacco Plains 2		R	59	01	801	015		4951	11506	82G/03		94					
Toby's Meadow 4		R	59	41	846	037		5211	12411	93C		-					
Tofino		DM	59	23	025	045		4991	12554	92F/04		940					
Tomslake		PL	59	55	019	019		5536	12005	93P		33	007104	33	243		
Toosey 1		R	59	41	850	037		5151	12229	92D		46					
Topley		PL	59	51	049	049		5435	12622	93L		361	019311	361	401		
Topley Landing		PL	59	51	049	049		5535	12642	93M		41	019315	41	144		
Tork 7		R	59	25	820	050		5081	12456	92K		27					
Total Erickson Gold Mine		PL	59	57	020	020		5849	12931	104 NE		55	021332	55	185		
Tow Hill Road		PL	59	47	029	029		5329	13217	103F		88	021006	88	529		
Towdystan Lake 3 ¶		R	59	41	851	037		5211	12507	93C		..					
Towels Trailer Camp		PL	59	19	031	031		4854	12416	82C/16		11	005411	11	437		
Towinock 2 ¶		R	59	31	832	030		5031	12151	92I/12		..					
Trade Winds Mobile Trailer Park		PL	59	07	020	020		4912	11933	82E/04		46	018106	46	618		
Trail		C	59	05	014	028	910	4961	11740	82F/04		7,948					
Trinity Creek		PL	59	37	039	039		5028	11903	82L/06		61	017455	61	604		
Trout Lake		PL	59	39	025	025		5039	11727	82K/11		56	011401	56	59		
Trout Lake Alec 16 ¶		R	59	41	852	023	952	5311	12332	93G		..					
Tsehaheh 1		R	59	23	816	031	940	4911	12452	92F/07		331					
Tsaukan 12		R	59	33	874	034		5021	12141	92I/05		-					
Tseawassen		R	59	15	802	011	933	4921	12306	92G/03		173					
Tseatah 2		R	59	09	834	038	930	4911	12146	92H/04		9					
Tsimpsean 2		R	59	47	802	018	955	5421	13026	103J/08		111					
Tsinstikeptum 9		R	59	35	802	023	915	4951	11936	82E/13		2,458					
Tsinstikeptum 10		R	59	35	803	023	915	4951	11932	82E/13		449					
Tsulquate 4		R	59	43	806	029		5041	12730	92L		292					
Tsunnia Lake 5		R	59	41	853	037		5131	12409	92N		-					
Tsussie 6		R	59	19	803	014	937	4851	12340	92B/13		51					
Tuck-In Trailer Park		PL	59	09	012	012		4922	12129	92H/06		75	008039	75	139		
Tuckkwiowhum 1		R	59	09	817	012		4951	12126	92H/14		-					
Tulameen		PL	59	07	030	030		4933	12046	92H/10		117	018162	117	374		
Tumbler Ridge		DM	59	55	003	019		5581	12101	93P		4,387					
Tupper		PL	59	55	019	019		5531	12003	93P		49	007103	49	304		
Turner Subdivision		PL	59	51	018	018		5358	12419	93F		65	019371	65	130		
Tuwaneh		PL	59	29	020	020		4933	12340	92G/12		114	004059	114	450		
Twin Bays		PL	59	03	008	008		4913	11634	82F/02		22	011158	22	404		
Twin Firs Trailer Park		PL	59	37	024	024		5024	11913	82L/06		117	017367	117	166		
Two Mile Hazelton		PL	59	49	026	026		5535	12741	93M		402	021262	402	736		
Tyhee Trailer Park		PL	59	51	049	049		5443	12701	93L		27	019314	27	364		
Tzeachten 13		R	59	09	830	038	930	4971	12157	92H/04		426					
Tzetzi Lake 11 ¶		R	59	41	863	037		5301	12500	93C		..					
Ucluelet		VL	59	23	019	045		4851	12534	92C/13		1,512					
Ulkatcho 13 ¶		R	59	41	854	037		5221	12502	93C		..					
Uncha Lake 13A		R	59	51	826	030		5351	12540	93F/13		7					
Union Bay		PL	59	25	020	020	943	4935	12500	92F/10		553	004154	553	557		
Union Bay 4 ¶		R	59	17	802	005	935	4841	12327	92B/11		..					
University Endowment Area		SRD	59	15	018	022	933	4911	12314	92G/06		3,606					
Unnamed 10		R	59	57	802	020		5934	13342	104 NW		223					

&lt; - In - Dans.

= - See - Voir.

¶ - Incompletely enumerated Indian reserve or Indian settlement (see Special Notes). - Réserve indienne ou établissement indien partiellement dénombré (voir Notes spéciales).



Table 1. Census Subdivisions and Unincorporated Places - Population and Geographic Location, 1986

Tableau 1. Subdivisions de recensement et localités non constituées - Population et localisation géographique, 1986

Alphabetical Listing - Liste alphabétique

Province : British Columbia - Colombie-Britannique

Place Name - Nom de localité	T.R.M.	Type - Genre	SGC Codes CGT					LAT.	LONG.	NTS - SNRC	G86	1986 Pop.	EA - SD	Population			
			PROV	CD - DR	CSD - SDR	CCS - SRU	CMA/CA - RMR/AR							1986 Pop.	EA - SD	Part	Total
Upland Trailer Court		PL	59	51	049	049	5429	12632	93L/07		79	019327	79	399			
Upper Bench		PL	59	07	020	020	4914	11950	82E/04		145	018155	145	556			
Upper Fraser		PL	59	53	040	040	5481	12213	93J		248	019023	248	352			
Upper Hat Creek		PL	59	33	034	034	5043	12126	92I/11		16	003152	16	297			
Upper Hat Creek 1		R	59	33	875	034	5041	12134	92I/13		9						
Upper Nepe 6		R	59	33	876	034	5041	12115	92I/11		10						
Upper Sumas 6		R	59	11	801	012	4931	12212	92G/01		149						
Usk		PL	59	49	016	016	5443	12807	103I		128	021203	128	786			
Valemount		VL	59	53	007	017	5251	11916	83D		1,161						
Valhalla		PL	59	41	011	011	5132	12112	92P/11		180	003220	180	1016			
Valley Road		PL	59	33	034	034	5113	12129	92P		15	003211	15	556			
Valleycliff		PL	59	31	006	019	4941	12309	92G/11		2,326	003001	442	481			
Valleycliff		PL	59	31	006	019	...	...	...		...	003004	694	702			
Valleycliff		PL	59	31	006	019	...	...	...		...	003005	1190	1186			
Vananda		PL	59	27	014	014	945	4945	12433	92F/15	304	004475	304	304			
Vancouver		C	59	15	022	022	933	4911	12306	92G/03	431,147						
Vanderhoof		DM	59	51	007	018	965	5411	12400	93K/01	3,505						
Vaseaux Lake		PL	59	07	045	045	913	4919	11931	82E/05	68	018070	68	344			
Vavenby		PL	59	33	066	066		5144	11922	82M	349	010358	45	158			
Vavenby		PL	59	33	066	066		...	...	...	...	010361	304	576			
Vernon		C	59	37	014	019	918	5011	11915	82L/06	20,241						
Victoria		C	59	17	034	045	935	4821	12323		66,303						
Village Island 1		R	59	25	813	047		5011	12724	92L	18						
Vinsulla		PL	59	33	040	040		5052	12009	92I/16	30	010123	30	581			
Wabi Estates		PL	59	55	019	019		5551	12143	93P	91	007185	91	331			
Wabi Hill Trailer Court		PL	59	55	019	019		5537	12212	930	201	007156	201	759			
Waiwakum 14		R	59	31	808	019		4941	12310	92G/14	56						
Walcott		PL	59	51	049	049		5438	12650	93L	107	019312	84	502			
Walcott		PL	59	51	049	049		...	...	...	...	019328	23	83			
Walhechin		PL	59	33	034	034		5049	12109	92I/14	73	003151	73	388			
Wall Beach		PL	59	21	028	028		4918	12414	92F/08	45	014208	45	567			
Walloper Lake		PL	59	33	040	040		5043	12052	92I/10	13	010302	13	271			
Wanderer's Home Trailer Park		PL	59	37	039	039		5028	11903	82L/06	59	017455	59	604			
Wardner		PL	59	01	033	033		4931	11538	82G/12	111	011104	111	600			
Warfield		VL	59	05	018	028	910	4961	11744	82F/04	1,840						
Wasa Lake		PL	59	01	033	033		4945	11539	82G/12	278	011066	278	370			
Webber Site		PL	59	41	023	023	952	5311	12219	93G/01	97	003406	97	756			
Weeping Willow Trailer Court		PL	59	07	020	020		4913	11933	82E/04	34	018107	34	612			
Welcome Beach		PL	59	29	020	020		4933	12350	92G/12	104	004070	87	502			
Welcome Beach		PL	59	29	020	020		...	...	...	...	004075	17	267			
Welcome Woods		PL	59	29	020	020		4933	12350	92G/12	402	004070	402	502			
Wells		PL	59	41	023	023	952	5361	12134	93H	246	003402	246	246			
West Bay Estates		PL	59	21	028	028		4917	12413	92F/08	234	014218	234	669			
West Bench		PL	59	07	045	045	913	4930	11937	82E/05	821	018115	509	509			
West Bench		PL	59	07	045	045	913	...	...	...	...	018116	312	312			
West End Trailer Park		PL	59	05	048	048		4941	11825	82E/01	28	018006	28	790			
West Fernie		PL	59	01	015	015		4930	11504	82G/06	475	011056	475	475			
West Mara Lake		PL	59	39	041	041		5047	11855	82L/15	50	010015	50	585			
West Moberly Lake 168A		R	59	55	802	019		5541	12153	93P	35						
West Sechelt		PL	59	29	020	020		4928	12347	92G/05	1,401	004052	861	861			
West Sechelt		PL	59	29	020	020		...	...	...	...	004053	540	551			
West Shores Estates		PL	59	35	023	023	915	5012	11930	82L/03	13	63	018373	63	262		
West Subdivision		PL	59	33	034	034		5113	12129	92P	35	003211	35	556			
West Vancouver		DM	59	15	055	063	933	4921	12309	92G/06	36,266						
Westbridge		PL	59	05	048	048		4921	11910	82E/03	64	018051	64	404			
Westcoast Compound		PL	59	33	040	040		5045	12051	92I/15	44	010304	44	302			
Westmount Acres Trailer Court		PL	59	39	041	041		5047	11855	82L/15	49	010015	49	585			
Westview Park		PL	59	41	011	011	950	5221	12208	93B/01	111	003261	111	1017			
Westwood		PL	59	33	058	058		5028	11945	82L/05	132	010065	132	418			
Whaletown		PL	59	25	050	050		5041	12457	92K	91	004424	10	82			
Whaletown		PL	59	25	050	050		...	...	...	...	004437	81	182			
Wheel Estates		PL	59	25	020	020	943	4952	12505	92F/14	44	004326	44	518			
Whispering Pines Trailer Park		PL	59	05	028	028	910	4913	11743	82F/04	94	012101	94	668			
Whispering Pines 4 ¶		R	59	33	877	066		5051	12015	92I/16	...						
Whispering Winds Trailer Court		PL	59	01	015	015		4954	11454	82G/15	132	011018	132	426			
Whistler		DM	59	31	020	019		5091	12258	92J/02	2,002						
White Lake		PL	59	39	041	041		5052	11918	82L/14	123	010108	123	483			
White Rock		C	59	15	007	004	933	4921	12247	92G	14,387						
White Spruce Trailer Court		PL	59	01	015	015		4933	11502	82G/11	181	011022	181	377			

< - In - Dans.  
 = - See - Voir.  
 ¶ - Incompletely enumerated Indian reserve or Indian settlement (see Special Notes). - Réserve indienne ou établissement indien partiellement dénombré (voir Notes spéciales).

Table 1. Census Subdivisions and Unincorporated Places - Population and Geographic Location, 1986

Tableau 1. Subdivisions de recensement et localités non constituées - Population et localisation géographique, 1986

Alphabetical Listing - Liste alphabétique

Province : British Columbia - Colombie-Britannique

Place Name Nom de localité	T.R.M.	Type Genre	SGC Codes CGT				LAT.	LONG.	NTS - SNRC	G85	1986 Pop.	EA - SD	Population		
			PROV	CD DR	CSD SDR	CCS SRU							CMA/CA RMR/AR	Part	Total
Whitecroft		PL	59	33	040	040					87	010123	87	581	
Whitefish Lake 6		R	59	51	842	018		5052 12009 921/16			-				
Whonock 1		R	59	13	802	011	933	5431 12454 93K			9				
Wights Community		PL	59	07	020	020		4911 12228 92G/01			14	018059	14	529	
Wildwood Subdivision		PL	59	41	011	011	950	4931 11928 82E/03			547	003311	547	947	
Wildwood Trailer Park		PL	59	39	013	013		5214 12206 93B/01			42	011356	42	187	
Williams Lake		C	59	41	009	011	950	5131 11709 82N			10,280				
Williams Lake 1 ¶		R	59	41	812	011	950	5291 12210 93B/01			-				
Williams Prairie Meadow 1A		R	59	51	840	018		5261 12200 93A			-				
Williamsons Landing		PL	59	29	020	020		5421 12412 93K/08			117	004020	117	248	
Willick Trailer Court		PL	59	51	018	018		4924 12327 92G/06			92	019209	92	371	
Willow Flats		PL	59	55	019	019		5415 12345 93J			55	007168	55	328	
Willow River		PL	59	53	040	040		5546 12231 930			279	019021	279	279	
Wilmer		PL	59	01	044	044		5461 12229 93J			473	011303	291	291	
Wilmer		PL	59	01	044	044		5034 11606 82K/09			-	011304	182	182	
Wilson Creek		PL	59	29	020	020		4929 12341 92G/05			669	004023	669	669	
Winchelsea		PL	59	21	012	012	938	4915 12405 92F/01			599	014202	599	1007	
Windermere		PL	59	01	044	044		5028 11559 82J/05			582	011305	582	582	
Windy Mouth 7 ¶		R	59	41	855	011	950	5151 12135 92P/13			-				
Winfield		PL	59	35	013	013	915	5031 11922 82L/03	13		896	017201	896	916	
Winfield		PL	59	35	013	013	915	5021 11924 82L/03	13		2,338	017202	540	540	
Winfield		PL	59	35	013	013	915	...			-	017204	83	597	
Winfield		PL	59	35	013	013	915	...			-	017205	595	639	
Winfield		PL	59	35	013	013	915	...			-	017206	209	543	
Winfield		PL	59	35	013	013	915	...			-	017207	393	613	
Winfield		PL	59	35	013	013	915	...			-	017226	518	518	
Winfield Mobile Home Park		PL	59	35	801	013	915	5011 11924 82L/03	13		225	017125	225	225	
Mingdam		PL	59	41	023	023	952	5351 12215 93G/01			29	003403	29	155	
Minlaw		PL	59	03	037	037		4936 11733 82F/12			180	012163	180	608	
Winter Harbour		PL	59	43	029	029		5028 12752 92L			85	004577	85	231	
Wisteria		PL	59	51	030	030		5345 12553 93F/13			9	019263	9	401	
Wolf Creek		PL	59	01	033	033		4947 11545 82G/13			23	011070	23	221	
Wolf Subdivision		PL	59	41	023	023	952	5241 12231 93B/10			108	003411	108	466	
Wonowon		PL	59	55	036	036		5634 12132 94A			129	007322	129	261	
Woodsdale		PL	59	35	013	013	915	5031 11924 82L/03	13		491	017204	491	597	
Woss Lake		PL	59	43	029	029		5013 12636 92L			469	004635	469	469	
Woyenne 27		R	59	51	827	030		5411 12546 93K/04			380				
Hyah 3		R	59	19	819	031		4841 12451 92C/10			-				
Hycliffe		PL	59	01	033	033		4936 11549 82G/12			100	011109	100	796	
Hycliffe Trailer Court		PL	59	01	033	033		4936 11549 82G/12			71	011109	71	796	
Hynndel		PL	59	03	008	008		4911 11632 82F/02			723	011118	409	419	
Hynndel		PL	59	03	008	008		...			-	011157	53	174	
Hynndel		PL	59	03	008	008		...			-	011158	261	404	
Y. D. Estates		PL	59	33	034	034		5049 12109 921/14			12	003151	12	388	
Yahk		PL	59	03	008	008		4961 11607 82F/01			169	011112	169	330	
Yakwekwioose 12		R	59	09	831	038	930	4981 12156 92H/04			30				
Yale		PL	59	09	012	012		4936 12126 92H/11			185	008011	185	334	
Yale Town 1		R	59	09	818	012		4931 12125 92H/11			12				
Yawaucht 11		R	59	33	878	034		5021 12140 921/05			5				
Yakwaupsum 18		R	59	31	809	019		4941 12310 92G/11			34				
Yellow Point		PL	59	19	014	014		4921 12349 92G/04			797	014001	581	1066	
Yellow Point		PL	59	21	012	012	938	...			-	014028	216	377	
Ymir		PL	59	03	037	037		4918 11712 82F/06			279	012003	74	520	
Ymir		PL	59	03	037	037		...			-	012004	205	361	
York Subdivision		PL	59	25	044	044	944	4955 12511 92F/14			188	004315	188	1048	
Youbou		PL	59	19	031	031		4852 12411 92C/16			801	005412	380	380	
Youbou		PL	59	19	031	031		...			-	005413	421	421	
Yuquot 1		R	59	25	814	047		4931 12637 92E/10			6				
Zacht 5		R	59	33	879	034		5091 12134 921/04			-				
Zeballos		VL	59	25	029	047		4951 12651 92E			195				
Zoht 4		R	59	33	811	010		5011 12040 921/02			22				
105 Mile Post 2		R	59	33	845	034		5041 12119 921/11			6				
7 Isles Trailer Court		PL	59	29	020	020		4939 12358 92G/12			16	004076	16	353	

&lt; - In - Dans.

= - See - Voir.

¶ - Incompletely enumerated Indian reserve or Indian settlement (see Special Notes). - Réserve indienne ou établissement indien partiellement dénombré (voir Notes spéciales).

**Table 2. Census Subdivisions and Unincorporated Places by Census Division and Census Consolidated Subdivision - Population, 1986**

**Tableau 2. Subdivisions de recensement et localités non constituées selon la division de recensement et la subdivision de recensement unifiée - Population, 1986**

Standard Geographical Classification Code Order - Ordre du code de la classification géographique type

Province : British Columbia - Colombie-Britannique

SGC Codes CGT				P	Place Name - Nom de localité	Type - Genre	Population
PROV	CD - DR	CSD - SDR	CCS - SRU				
59	01				East Kootenay Regional District .....		53,089
59	01		015		East Kootenay, Subd. C .....		16,767
59	01	003	015		Elkford .....	DM	3,187
59	01	006	015		Sparwood .....	DM	4,540
59	01	006	015		Elk Valley Trailer Court .....	PL	230
59	01	006	015		Lodge Pole Trailer Park .....	PL	94
59	01	006	015		Remainder of/Reste de Sparwood .....		4,216
59	01	012	015		Fernie .....		5,188
59	01	015	015		East Kootenay, Subd. C .....	SRD	3,758
59	01	015	015		Artina Trailer Court .....	PL	55
59	01	015	015		Baynes Lake .....	PL	162
59	01	015	015		Caithness Trailer Court .....	PL	70
59	01	015	015		Elko .....	PL	163
59	01	015	015		Galloway .....	PL	70
59	01	015	015		Grasmere .....	PL	26
59	01	015	015		Hanbury .....	PL	26
59	01	015	015		Hosmer .....	PL	268
59	01	015	015		Hosmer Trailer Park .....	PL	63
59	01	015	015		Jaffray .....	PL	322
59	01	015	015		Jaffray Estates .....	PL	54
59	01	015	015		Little Acres Trailer Court .....	PL	22
59	01	015	015		M And M Trailer Court .....	PL	65
59	01	015	015		Mountain Shadow Trailer Court .....	PL	26
59	01	015	015		Newgate .....	PL	7
59	01	015	015		Roosville .....	PL	22
59	01	015	015		Rosen Lake Trailer Court .....	PL	29
59	01	015	015		Savarie Subdivision .....	PL	61
59	01	015	015		Tie Lake .....	PL	62
59	01	015	015		West Fernie .....	PL	475
59	01	015	015		Whispering Winds Trailer Court .....	PL	132
59	01	015	015		White Spruce Trailer Court .....	PL	181
59	01	801	015		Remainder of/Reste de East Kootenay, Subd. C .....		1,397
59	01	801	015		Tobacco Plains 2 .....	R	94
59	01	022	033		East Kootenay, Subd. B .....		29,868
59	01	022	033		Cranbrook .....	C	15,893
59	01	028	033		Kimberley .....	C	6,732
59	01	033	033		East Kootenay, Subd. B .....	SRD	7,118
59	01	033	033		Bull River .....	PL	189
59	01	033	033		Cannings Subdivision .....	PL	58
59	01	033	033		Craigs Trailer Court .....	PL	15
59	01	033	033		Cranbrook Trailer Court .....	PL	236
59	01	033	033		Fort Steele .....	PL	118
59	01	033	033		Green Bay Resort .....	PL	53
59	01	033	033		Jim Smith Lake .....	PL	517
59	01	033	033		Meadowbrook .....	PL	711
59	01	033	033		Moyie .....	PL	169
59	01	033	033		Pine Trailer Court .....	PL	94
59	01	033	033		Premier Lake .....	PL	2
59	01	033	033		Skookumchuck .....	PL	39
59	01	033	033		Slaterville .....	PL	178
59	01	033	033		Ta Ta Creek .....	PL	172
59	01	033	033		Wardner .....	PL	111
59	01	033	033		Wasa Lake .....	PL	278
59	01	033	033		Wolf Creek .....	PL	23
59	01	033	033		Wycliffe .....	PL	100
59	01	033	033		Wycliffe Trailer Court .....	PL	71
59	01	802	033		Remainder of/Reste de East Kootenay, Subd. B .....		3,984
59	01	803	033		Isidore's Ranch 4 .....	R	-
59	01	805	033		Kootenay 1 .....	R	121
59	01	807	033		Cassimayooks 5 .....	R	4
59	01	044			Bummers Flat 6 .....	R	-
59	01	039	044		East Kootenay, Subd. A .....		6,454
59	01	039	044		Invermere .....	DM	1,998

< - In - Dens.

= - See - Voir.

† - Excludes 1986 Census data for one or more incompletely enumerated Indian reserves or Indian settlements (see Special Notes). - Ne comprend pas les données du recensement de 1986 pour une ou plusieurs réserves indiennes ou établissements indiens partiellement dénombrés (voir Notes spéciales).

‡ - Incompletely enumerated Indian reserve or Indian settlement (see Special Notes). - Réserve indienne ou établissement indien partiellement dénombré (voir Notes spéciales).

**Table 2. Census Subdivisions and Unincorporated Places by Census Division and Census Consolidated Subdivision - Population, 1986**

**Tableau 2. Subdivisions de recensement et localités non constituées selon la division de recensement et la subdivision de recensement unifiée - Population, 1986**

Standard Geographical Classification Code Order - Ordre du code de la classification géographique type

Province : British Columbia - Colombie-Britannique

SGC Codes CGT				P	Place Name - Nom de localité	Type - Genre	Population
PROV	CD - DR	CSD - SDR	CCS - SRU				
59	01	044	044		East Kootenay, Subd. A	SRD	4,237
59	01	044	044		Blakley Trailer Court	PL	55
59	01	044	044		Brisco	PL	146
59	01	044	044		Canal Flats	PL	824
59	01	044	044		Columbia Lake Resort Trailer Park	PL	19
59	01	044	044		Columere Park	PL	49
59	01	044	044		Dutch Creek Subdivision	PL	29
59	01	044	044		Edgewater	PL	330
59	01	044	044		Fairmont Hot Springs	PL	185
59	01	044	044		Green Acres Trailer Park	PL	97
59	01	044	044		Radium Hot Springs	PL	366
59	01	044	044		Spillimacheen	PL	68
59	01	044	044		Spur Valley Subdivision	PL	18
59	01	044	044		Wilmer	PL	473
59	01	044	044		Windermere	PL	582
					Remainder of/Reste de East Kootenay, Subd. A		996
59	01	804	044		Columbia Lake 3	R	122
59	01	806	044		Shuswap	R	97
59	03				Central Kootenay Regional District		49,110
59	03		008		Central Kootenay, Subd. C		10,749
59	03	004	008		Creston	T	4,098
59	03	008	008		Central Kootenay, Subd. C	SRD	6,575
59	03	008	008		Arrow Creek	PL	250
59	03	008	008		Boswell And Area	PL	146
59	03	008	008		Canyon	PL	477
59	03	008	008		Crawford Bay	PL	212
59	03	008	008		Curzon	PL	19
59	03	008	008		Erickson	PL	441
59	03	008	008		Glenlily	PL	71
59	03	008	008		Gray Creek	PL	119
59	03	008	008		Kingsgate	PL	64
59	03	008	008		Kitchener	PL	218
59	03	008	008		Kootenay Bay	PL	38
59	03	008	008		Kuskonook	PL	43
59	03	008	008		Lekeview	PL	289
59	03	008	008		Lister And Area	PL	586
59	03	008	008		Riverview Subdivision	PL	24
59	03	008	008		Sanca	PL	33
59	03	008	008		Sirdar	PL	50
59	03	008	008		Twin Bays	PL	22
59	03	008	008		Wynndel	PL	723
59	03	008	008		Yahk	PL	169
					Remainder of/Reste de Central Kootenay, Subd. C		2,581
59	03	807	008		Creston 1	R	76
59	03		037		Central Kootenay, Subd. B		23,483
59	03	011	037		Salmo	VL	1,014
59	03	015	037		Nelson	C	8,113
59	03	019	037		Slocan	VL	294
59	03	023	037		Kaslo	VL	858
59	03	027	037		Silverton	VL	233
59	03	032	037		New Denver	VL	596
59	03	037	037		Central Kootenay, Subd. B	SRD	12,375
59	03	037	037		Ainsworth	PL	57
59	03	037	037		Allens Addition	PL	146
59	03	037	037		Appledale	PL	69
59	03	037	037		Argenta	PL	119
59	03	037	037		Balfour	PL	239
59	03	037	037		Bealby Point	PL	45
59	03	037	037		Beasley	PL	137
59	03	037	037		Belle Vue Trailer Court	PL	51
59	03	037	037		Blewett	PL	400
59	03	037	037		Bonaventure Trailer Park	PL	101
59	03	037	037		Bonnington	PL	154

< - In - Dans.

= - See - Voir.

† - Excludes 1986 Census data for one or more incompletely enumerated Indian reserves or Indian settlements (see Special Notes). - Ne comprend pas les données du recensement de 1986 pour une ou plusieurs réserves indiennes ou établissements indiens partiellement dénombrés (voir Notes spéciales).

†† - Incompletely enumerated Indian reserve or Indian settlement (see Special Notes). - Réserve indienne ou établissement indien partiellement dénombré (voir Notes spéciales).

**Table 2. Census Subdivisions and Unincorporated Places by Census Division and Census Consolidated Subdivision - Population, 1986**

**Tableau 2. Subdivisions de recensement et localités non constituées selon la division de recensement et la subdivision de recensement unifiée - Population, 1986**

Standard Geographical Classification Code Order - Ordre du code de la classification géographique type

Province : British Columbia - Colombie-Britannique

SGC Codes CGT				P	Place Name - Nom de localité	Type - Genre	Population
PROV	CD - DR	CSD - SDR	CCS - SRU				
59	03	037	037		Brandon .....	PL	39
59	03	037	037		Burnt Flats .....	PL	41
59	03	037	037		Cedar Point .....	PL	72
59	03	037	037		Chateau Village Trailer Court .....	PL	44
59	03	037	037		Cooper Creek .....	PL	148
59	03	037	037		Corra Linn .....	PL	16
59	03	037	037		Crescent Bay .....	PL	66
59	03	037	037		Crescent Valley .....	PL	49
59	03	037	037		Erie .....	PL	24
59	03	037	037		Four Mile Creek Point .....	PL	17
59	03	037	037		Granite Trailer Park .....	PL	13
59	03	037	037		Greenwood Mobile Park .....	PL	55
59	03	037	037		Harrop .....	PL	95
59	03	037	037		Hills .....	PL	148
59	03	037	037		Horlick Point .....	PL	9
59	03	037	037		Howser .....	PL	18
59	03	037	037		Jersey Townsite .....	PL	1
59	03	037	037		Johnsons Landing .....	PL	47
59	03	037	037		Kootenay Cove Mobile Village .....	PL	30
59	03	037	037		Lardeau .....	PL	59
59	03	037	037		Lebahdo .....	PL	42
59	03	037	037		Lemon Creek .....	PL	47
59	03	037	037		Meadow Creek .....	PL	83
59	03	037	037		Meadows .....	PL	34
59	03	037	037		Mirror Lake .....	PL	72
59	03	037	037		Mountain Station .....	PL	47
59	03	037	037		Nasookin Road Subdivision .....	PL	70
59	03	037	037		Nelway .....	PL	9
59	03	037	037		New Denver Subdivision East .....	PL	145
59	03	037	037		Passmore .....	PL	40
59	03	037	037		Perry Siding .....	PL	73
59	03	037	037		Pine Springs .....	PL	20
59	03	037	037		Pineridge Estates .....	PL	16
59	03	037	037		Playmor Junction .....	PL	29
59	03	037	037		Procter .....	PL	140
59	03	037	037		Queens Bay .....	PL	80
59	03	037	037		Ridgewood Road Subdivision .....	PL	112
59	03	037	037		Riondel .....	PL	268
59	03	037	037		Roseberry .....	PL	36
59	03	037	037		Rosebud .....	PL	22
59	03	037	037		Ross Spur .....	PL	102
59	03	037	037		Schroeder Creek .....	PL	21
59	03	037	037		Shannon Trailer Park .....	PL	24
59	03	037	037		Shutty Bench .....	PL	160
59	03	037	037		Silver Star Trailer Park .....	PL	20
59	03	037	037		Slocan Park .....	PL	271
59	03	037	037		South Slocan .....	PL	142
59	03	037	037		Sproule Creek .....	PL	91
59	03	037	037		Summit Lake .....	PL	23
59	03	037	037		Sunnyside Trailer Court .....	PL	54
59	03	037	037		Sunshine Bay .....	PL	49
59	03	037	037		Taghum .....	PL	142
59	03	037	037		Taghum Beach .....	PL	20
59	03	037	037		Taghum Hill .....	PL	67
59	03	037	037		Winlaw .....	PL	180
59	03	037	037		Ymir .....	PL	279
59	03		054		Remainder of/Reste de Central Kootenay, Subd. B .....		6,836
59	03	045	054		Central Kootenay, Subd. A .....		14,878
59	03	050	054		Castlegar .....	C	6,385
59	03	054	054		Nakusp .....	SRD	1,410
59	03	054	054		Central Kootenay, Subd. A .....		7,083
59	03	054	054		Allendale Subdivision .....	PL	10
59	03	054	054		Applegrove .....	PL	29

< - In - Dans.

= - See - Voir.

† - Excludes 1986 Census data for one or more incompletely enumerated Indian reserves or Indian settlements (see Special Notes). - Ne comprend pas les données du recensement de 1986 pour une ou plusieurs réserves indiennes ou établissements indiens partiellement dénombrés (voir Notes spéciales).

†† - Incompletely enumerated Indian reserve or Indian settlement (see Special Notes). - Réserve indienne ou établissement indien partiellement dénombré (voir Notes spéciales).

**Table 2. Census Subdivisions and Unincorporated Places by Census Division and Census Consolidated Subdivision - Population, 1986**

**Tableau 2. Subdivisions de recensement et localités non constituées selon la division de recensement et la subdivision de recensement unifiée - Population, 1986**

Standard Geographical Classification Code Order - Ordre du code de la classification géographique type

Province : British Columbia - Colombie-Britannique

SGC Codes CGT				P	Place Name - Nom de localité	Type - Genre	Population
PROV	CD - DR	CSD - SDR	CCS - SRU				
59	03	054	054		Bayview Estates	PL	20
59	03	054	054		Blueberry Creek	PL	581
59	03	054	054		Box Lake	PL	21
59	03	054	054		Brilliant	PL	136
59	03	054	054		Brilliant Dam	PL	4
59	03	054	054		Brouse	PL	185
59	03	054	054		Burton	PL	162
59	03	054	054		Cariboo Creek Estates	PL	15
59	03	054	054		Crescent Bay	PL	167
59	03	054	054		Deer Park	PL	16
59	03	054	054		Edgewood	PL	187
59	03	054	054		Fairview Subdivision	PL	143
59	03	054	054		Fauquier	PL	160
59	03	054	054		Glade	PL	351
59	03	054	054		Glenbank	PL	375
59	03	054	054		Green Acres Trailer Park	PL	34
59	03	054	054		Ootischenia Flats	PL	665
59	03	054	054		Pass Creek	PL	44
59	03	054	054		Pass Creek Park	PL	92
59	03	054	054		Ponderosa Trailer Park	PL	34
59	03	054	054		Raspberry	PL	345
59	03	054	054		Robson West	PL	34
59	03	054	054		Shoreacres	PL	349
59	03	054	054		Tarrys And Area	PL	256
59	03	054	054		Thrums	PL	312
					Remainder of/Reste de Central Kootenay, Subd. A		2,356
59	05				Kootenay Boundary Regional District		30,335
59	05		028		Kootenay Boundary, Subd. A		20,257
59	05	005	028		Fruitvale	VL	1,932
59	05	009	028		Montrose	VL	1,183
59	05	014	028		Trail	C	7,948
59	05	018	028		Warfield	VL	1,840
59	05	023	028		Rossland	C	3,472
59	05	028	028		Kootenay Boundary, Subd. A	SRD	3,882
59	05	028	028		Beaver falls	PL	369
59	05	028	028		Oasis	PL	151
59	05	028	028		Park Siding	PL	31
59	05	028	028		Red Mountain	PL	60
59	05	028	028		Rivervale	PL	297
59	05	028	028		Whispering Pines Trailer Park	PL	94
					Remainder of/Reste de Kootenay Boundary, Subd. A		2,880
59	05		048		Kootenay Boundary, Subd. B		10,078
59	05	032	048		Grand Forks	C	3,282
59	05	037	048		Midway	VL	640
59	05	042	048		Greenwood	C	767
59	05	048	048		Kootenay Boundary, Subd. B	SRD	5,389
59	05	048	048		Almond Gardens	PL	426
59	05	048	048		Beaverdell	PL	229
59	05	048	048		Big White Village	PL	17
59	05	048	048		Bridesville	PL	187
59	05	048	048		Christian Valley	PL	191
59	05	048	048		Johnson Flats	PL	22
59	05	048	048		Rhone	PL	26
59	05	048	048		Rock Creek	PL	142
59	05	048	048		West End Trailer Park	PL	28
59	05	048	048		Westbridge	PL	64
					Remainder of/Reste de Kootenay Boundary, Subd. B		4,057
59	07				Okanagan-Similkameen Regional District		59,089
59	07		020		Okanagan-Similkameen, Subd. B		15,419
59	07	005	020		Osoyoos	T	2,956
59	07	009	020		Keremeos	VL	839
59	07	014	020		Oliver	VL	1,963
59	07	020	020		Okanagan-Similkameen, Subd. B	SRD	9,027

< - In - Dans.

= - See - Voir.

† - Excludes 1986 Census data for one or more incompletely enumerated Indian reserves or Indian settlements (see Special Notes). - Ne comprend pas les données du recensement de 1986 pour une ou plusieurs réserves indiennes ou établissements indiens partiellement dénombrés (voir Notes spéciales).

‡ - Incompletely enumerated Indian reserve or Indian settlement (see Special Notes). - Réserve indienne ou établissement indien partiellement dénombré (voir Notes spéciales).

**Table 2. Census Subdivisions and Unincorporated Places by Census Division and Census Consolidated Subdivision - Population, 1986**

**Tableau 2. Subdivisions de recensement et localités non constituées selon la division de recensement et la subdivision de recensement unifiée - Population, 1986**

Standard Geographical Classification Code Order - Ordre du code de la classification géographique type

Province : British Columbia - Colombie-Britannique

SGC Codes CGT				P	Place Name - Nom de localité	Type - Genre	Population
PROV	CD - DR	CSD - SDR	CDS - SRU				
59	07	020	020		Cawston .....	PL	828
59	07	020	020		Cottonwood Mobile Home Park .....	PL	34
59	07	020	020		Country Pines Park .....	PL	119
59	07	020	020		Gallagher Lake .....	PL	26
59	07	020	020		Green Acres Mobile Home .....	PL	33
59	07	020	020		Hedley .....	PL	274
59	07	020	020		Inkanee Point .....	PL	25
59	07	020	020		Lacey Point .....	PL	20
59	07	020	020		Mcgowans Subdivision .....	PL	67
59	07	020	020		Olalla .....	PL	271
59	07	020	020		Osoyoos West Estates .....	PL	18
59	07	020	020		Roberts Point .....	PL	16
59	07	020	020		Trade Winds Mobile Trailer Park .....	PL	46
59	07	020	020		Upper Bench .....	PL	145
59	07	020	020		Weeping Willow Trailer Court .....	PL	34
59	07	020	020		Wights Community .....	PL	14
					Remainder of/Reste de Okanagan-Similkameen, Subd. B .....		7,057
59	07	801	020		Lower Similkameen 2 .....	R	31
59	07	802	020		Osoyoos 1 .....	R	455
59	07	805	020		Skemeoskuankin 7 and 8 .....	R	55
59	07	805	020		Blind Creek 6 .....	R	19
59	07	807	020		Chuchwayha 2 .....	R	31
59	07	808	020		Alexis 9 .....	R	12
59	07	809	020		Ashola 10 .....	R	31
59	07		030		Okanagan-Similkameen, Subd. C .....		4,704
59	07	024	030		Princeton .....	T	2,910
59	07	030	030		Okanagan-Similkameen, Subd. C .....	SRD	1,794
59	07	030	030		Allison Lake .....	PL	15
59	07	030	030		Allison Pass .....	PL	10
59	07	030	030		Chain Lake .....	PL	6
59	07	030	030		Coalmont .....	PL	82
59	07	030	030		Manning Park .....	PL	52
59	07	030	030		Missequela Lake .....	PL	23
59	07	030	030		Osprey Lake .....	PL	26
59	07	030	030		Pinewood Subdivision .....	PL	33
59	07	030	030		Tulameen .....	PL	117
					Remainder of/Reste de Okanagan-Similkameen, Subd. C .....		1,430
59	07	804	030		Lulu 5 .....	R	-
59	07		045		Okanagan-Similkameen, Subd. A .....		38,966
59	07	035	045		Summerland .....	DM	7,755
59	07	041	045		Penticton .....	C	23,588
59	07	045	045		Okanagan-Similkameen, Subd. A .....	SRD	6,632
59	07	045	045		Carmi Subdivision .....	PL	45
59	07	045	045		Indian Rock .....	PL	13
59	07	045	045		Keleden .....	PL	1,000
59	07	045	045		Lakeshore Highlands .....	PL	92
59	07	045	045		Lynn Acres Mobile Home Park = Peach Cliff Estates .....	PL	-
59	07	045	045		Naramata .....	PL	850
59	07	045	045		Okanagan Falls .....	PL	1,101
59	07	045	045		Peach Cliff Estates .....	PL	305
59	07	045	045		Shaha Estates .....	PL	209
59	07	045	045		St. Andrews .....	PL	19
59	07	045	045		Vaseaux Lake .....	PL	68
59	07	045	045		West Bench .....	PL	821
					Remainder of/Reste de Okanagan-Similkameen, Subd. A .....		2,109
59	07	803	045		Penticton 1 .....	R	991
59	07	803	045		Sun Leisure Estates .....	PL	236
					Remainder of/Reste de Penticton 1 .....		755
59	09				Fraser-Cheam Regional District .....		57,965
59	09		012		Fraser-Cheam, Subd. A .....		7,185
59	09	006	012		Hope .....	T	3,046
59	09	012	012		Fraser-Cheam, Subd. A .....	SRD	3,768
59	09	012	012		Choate .....	PL	20

< - In - Dans.  
= - See - Voir.

† - Excludes 1986 Census data for one or more incompletely enumerated Indian reserves or Indian settlements (see Special Notes). - Ne comprend pas les données du recensement de 1986 pour une ou plusieurs réserves indiennes ou établissements indiens partiellement dénombrés (voir Notes spéciales).

‡ - Incompletely enumerated Indian reserve or Indian settlement (see Special Notes). - Réserve indienne ou établissement indien partiellement dénombré (voir Notes spéciales).

**Table 2. Census Subdivisions and Unincorporated Places by Census Division and Census Consolidated Subdivision - Population, 1986**

**Tableau 2. Subdivisions de recensement et localités non constituées selon la division de recensement et la subdivision de recensement unifiée - Population, 1986**

Standard Geographical Classification Code Order - Ordre du code de la classification géographique type

Province : British Columbia - Colombie-Britannique

SGC Codes CGT				P	Place Name - Nom de localité	Type - Genre	Population
PROV	CD - DR	CSD - SDR	CCS - SRU				
59	09	012	012	P	Dogwood Valley .....	PL	100
59	09	012	012		Fraser Canyon Trailer Park .....	PL	107
59	09	012	012		Hells Gate .....	PL	8
59	09	012	012		Langner Trailer Park .....	PL	49
59	09	012	012		Lismore Trailer Park .....	PL	52
59	09	012	012		North Bend .....	PL	273
59	09	012	012		Spuzzum .....	PL	27
59	09	012	012		Sunshine Valley .....	PL	5
59	09	012	012		Tuck-In Trailer Park .....	PL	75
59	09	012	012		Yale .....	PL	185
					Remainder of/Reste de Fraser-Cheam, Subd. A .....		2,867
59	09	801	012		Aywanwis 15 .....	R	1
59	09	802	012		Boothroyd 5A .....	R	-
59	09	803	012		Boothroyd (Part) 8A .....	R	-
59	09	804	012		Chawathil 4 .....	R	83
59	09	805	012		Inkahtsaph 6 .....	R	1
59	09	806	012		Kopchitchin 2 .....	R	36
59	09	807	012		Ohamil 1 .....	R	34
59	09	808	012		Puckatholetchin 11 .....	R	7
59	09	809	012		Saddle Rock 9 .....	R	5
59	09	812	012		Schkam 2 .....	R	48
59	09	813	012		Sho-ook 5 .....	R	-
59	09	814	012		Skawahlook 1 .....	R	1
59	09	815	012		Speyum 3 .....	R	-
59	09	816	012		Spuzzum 1 .....	R	10
59	09	817	012		Tuckkwiowhum 1 .....	R	-
59	09	818	012		Yale Town 1 .....	R	12
59	09	819	012		Kahmoose 4 .....	R	61
59	09	820	012		Chaumox 11 .....	R	-
59	09	836	012		Boston Bar 1A .....	R	-
59	09	840	012		Swahliseah 14 .....	R	-
59	09	841	012		Stullawheets 8 .....	R	36
59	09	843	012		Peters 1 .....	R	36
59	09	847	012		Bucktum 4 .....	R	-
59	09	038	038		Fraser-Cheam, Subd. B .....		50,288
59	09	020	038	Chilliwack .....	DM	41,337	
59	09	027	038	Harrison Hot Springs .....	VL	652	
59	09	032	038	Kent .....	DM	3,741	
59	09	038	038	Fraser-Cheam, Subd. B .....	SRD	3,120	
59	09	038	038	Cultus Lake .....	PL	434	
59	09	038	038	Cultus Lake Estates Mobile Home Park .....	PL	62	
59	09	038	038	Garenia Estates .....	PL	112	
59	09	038	038	Lindell Beach .....	PL	70	
59	09	038	038	Liumchen Village Mobile Home Park .....	PL	53	
59	09	038	038	Mount Cheam Mobile Home Park .....	PL	50	
59	09	038	038	Rosedale .....	PL	9	
59	09	038	038	Sleepy Hollow Road Trailer Park .....	PL	277	
				Remainder of/Reste de Fraser-Cheam, Subd. B .....		2,053	
59	09	810	038	Lukseetsissum 9 .....	R	25	
59	09	811	038	Ruby Creek 2 .....	R	22	
59	09	821	038	Kwawkwapilt 6 .....	R	10	
59	09	822	038	Skowkale 10 .....	R	62	
59	09	823	038	Skowkale 11 .....	R	7	
59	09	824	038	Skwah 4 .....	R	187	
59	09	825	038	Skwali 3 .....	R	-	
59	09	826	038	Skway 5 .....	R	25	
59	09	827	038	Soowahlie 14 .....	R	133	
59	09	828	038	Squiaala 7 .....	R	56	
59	09	829	038	Squiaala 8 .....	R	2	
59	09	830	038	Tzeachten 13 .....	R	426	
59	09	831	038	Yakweakwoose 12 .....	R	30	
59	09	832	038	Seabird Island .....	R	300	
59	09	833	038	Scowlitz 1 .....	R	10	

< - In - Dans.

= - See - Voir.

† - Excludes 1986 Census data for one or more incompletely enumerated Indian reserves or Indian settlements (see Special Notes). - Ne comprend pas les données du recensement de 1986 pour une ou plusieurs réserves indiennes ou établissements indiens partiellement dénombrés (voir Notes spéciales).

†† - Incompletely enumerated Indian reserve or Indian settlement (see Special Notes). - Réserve indienne ou établissement indien partiellement dénombré (voir Notes spéciales).



**Table 2. Census Subdivisions and Unincorporated Places by Census Division and Census Consolidated Subdivision - Population, 1986**

**Tableau 2. Subdivisions de recensement et localités non constituées selon la division de recensement et la subdivision de recensement unifiée - Population, 1986**

Standard Geographical Classification Code Order - Ordre du code de la classification géographique type

Province : British Columbia - Colombie-Britannique

SGC Codes CGT				P	Place Name - Nom de localité	Type - Genre	Population
PROV	CD - DR	CSD - SDR	CCS - SRU				
59	09	834	038		Tseatah 2	R	9
59	09	835	038		Aitchelitch 9	R	23
59	09	837	038		Cheam 1	R	94
59	09	838	038		Schelawat 1	R	11
59	09	844	038		Popkum 1	R	6
59	09		050		Fraser-Cheam, Subd. C		492
59	09	050	050		Fraser-Cheam, Subd. C	SRD	186
59	09	050	050		Harrison Mills	PL	181
					Remainder of/Reste de Fraser-Cheam, Subd. C		5
59	09	839	050		Chehalis 5	R	263
59	09	842	050		Douglas 8	R	13
59	09	845	050		Skookumchuck 4	R	30
59	09	846	050		Franks 10	R	-
59	11				Central Fraser Valley Regional District		136,892
59	11		012		Abbotsford		14,956
59	11	012	012		Abbotsford	DM	14,496
59	11	030	012		Central Fraser Valley, Subd. A	SRD	311
59	11	030	012		Huntingdon	PL	194
					Remainder of/Reste de Central Fraser Valley, Subd. A		117
59	11	801	012		Upper Sumas 6	R	149
59	11		014		Matsqui		51,479
59	11	014	014		Matsqui	DM	51,449
59	11	014	014		Gifford	PL	50
59	11	014	014		Merryfield Subdivision	PL	55
					Remainder of/Reste de Matsqui		51,344
59	11	802	014		Matsqui Main 2	R	30
59	11		019		Langley		70,457
59	11	019	019		Langley	DM	53,434
59	11	025	019		Langley	C	16,557
59	11	803	019		Katzie 2	R	14
59	11	804	019		Mcmillan Island 6	R	30
59	11	805	019		Matsqui 4	R	422
59	13				Dewdney-Alouette Regional District		69,494
59	13		005		Mission		21,985
59	13	005	005		Mission	DM	21,985
59	13		011		Maple Ridge		36,035
59	13	011	011		Maple Ridge	DM	36,023
59	13	801	011		Langley 5	R	3
59	13	802	011		Whonnock 1	R	9
59	13		018		Pitt Meadows		8,085
59	13	018	018		Pitt Meadows	DM	8,004
59	13	803	018		Katzie 1	R	81
59	13		024		Dewdney-Alouette, Subd. A		3,389
59	13	024	024		Dewdney-Alouette, Subd. A	SRD	3,085
59	13	024	024		Deroche	PL	394
59	13	024	024		Durieau	PL	438
59	13	024	024		Everglade Trailer Park	PL	54
59	13	024	024		Green Acres Trailer	PL	101
59	13	024	024		Hatzic Island	PL	254
59	13	024	024		Hatzic Prairie And Area	PL	338
59	13	024	024		Lake Errock	PL	255
59	13	024	024		Lost Creek	PL	9
59	13	024	024		McConnell Creek	PL	298
59	13	024	024		Nicomien Island	PL	281
					Remainder of/Reste de Dewdney-Alouette, Subd. A		663
59	13	804	024		Holachten 8	R	70
59	13	805	024		Lakahahmen 11	R	107
59	13	806	024		Skweahm 10	R	50
59	13	807	024		Squawkum Creek 3	R	77
59	15				Greater Vancouver Regional District		1,266,152
59	15		004		Surrey		196,070
59	15	004	004		Surrey	DM	181,447
59	15	007	004		White Rock	C	14,387

< - In - Dans.

= - See - Voir.

† - Excludes 1986 Census data for one or more incompletely enumerated Indian reserves or Indian settlements (see Special Notes). - Ne comprend pas les données du recensement de 1986 pour une ou plusieurs réserves indiennes ou établissements indiens partiellement dénombrés (voir Notes spéciales).

†† - Incompletely enumerated Indian reserve or Indian settlement (see Special Notes). - Réserve indienne ou établissement indien partiellement dénombré (voir Notes spéciales).

**Table 2. Census Subdivisions and Unincorporated Places by Census Division and Census Consolidated Subdivision - Population, 1986**

**Tableau 2. Subdivisions de recensement et localités non constituées selon la division de recensement et la subdivision de recensement unifiée - Population, 1986**

Standard Geographical Classification Code Order - Ordre du code de la classification géographique type

Province : British Columbia - Colombie-Britannique

SGC Codes CGT				P	Place Name - Nom de localité	Type - Genre	Population
PROV	CD - DR	CSD - SDR	CCS - SRU				
59	15	801	004		Semiahmoo .....	R	236
59	15		011		Delta .....	DM	79,789
59	15	011	011		Delta .....	DM	79,610
59	15	802	011		Tsawwassen .....	R	173
59	15	810	011		Musqueam 4 .....	R	6
59	15		015		Richmond .....		108,492
59	15	015	015		Richmond .....	DM	108,492
59	15		022		Vancouver .....		435,991
59	15	018	022		University Endowment Area .....	SRD	3,606
59	15	022	022		Vancouver .....	C	431,147
59	15	803	022		Musqueam 2 .....	R	1,238
59	15		025		Burnaby .....		185,133
59	15	025	025		Burnaby .....	DM	145,161
59	15	029	025		New Westminster .....	C	39,972
59	15		063		Greater Vancouver, Subd. A .....		260,677
59	15	034	063		Coquitlam .....	DM	69,291
59	15	036	063		Belcarra .....	VL	549
59	15	039	063		Port Coquitlam .....	C	29,115
59	15	043	063		Port Moody .....	C	15,754
59	15	046	063		North Vancouver .....	DM	68,241
59	15	051	063		North Vancouver .....	C	35,698
59	15	055	063		West Vancouver .....	DM	36,266
59	15	063	063		Greater Vancouver, Subd. A .....	SRD	2,499
59	15	063	063		Anmore And Area .....	PL	243
59	15	063	063		Barnston Island .....	PL	114
59	15	063	063		Bowen Island .....	PL	1,447
59	15	063	063		Brunswick Beach .....	PL	54
59	15	063	063		Ioco .....	PL	173
59	15	063	063		Montizambert Hynd .....	PL	29
59	15	063	063		Strachan Creek .....	PL	43
59	15	065	063		Remainder of/Reste de Greater Vancouver, Subd. A .....		396
59	15	804	063		Lions Bay .....	VL	1,152
59	15	805	063		Coquitlam 2 .....	R	-
59	15	805	063		Coquitlam 1 .....	R	-
59	15	806	063		Burrard Inlet 3 .....	R	97
59	15	807	063		Mission 1 .....	R	261
59	15	808	063		Capilano 5 .....	R	1,731
59	15	809	063		Barnston Island 3 .....	R	23
59	17				Capital Regional District † .....		264,614
59	17		005		North Saanich † .....		16,393
59	17	005	005		North Saanich .....	DM	7,247
59	17	010	005		Sidney .....	T	8,982
59	17	801	005		Cole Bay 3 .....	R	164
59	17	802	005		Union Bay 4 † .....	R	..
59	17		015		Central Saanich † .....		11,885
59	17	015	015		Central Saanich .....	DM	11,475
59	17	803	015		East Saanich 2 .....	R	410
59	17	804	015		South Saanich 1 † .....	R	..
59	17		021		Saanich .....		82,940
59	17	021	021		Saanich .....	DM	82,940
59	17		025		Capital, Subd. A † .....		9,067
59	17	025	025		Capital, Subd. A .....	SRD	9,046
59	17	025	025		Curlow Island .....	PL	5
59	17	025	025		Fulford Harbour .....	PL	132
59	17	025	025		Galiano Island .....	PL	754
59	17	025	025		Ganges .....	PL	1,133
59	17	025	025		Mayne Island .....	PL	620
59	17	025	025		North Pender Island .....	PL	1,045
59	17	025	025		Saturna Island .....	PL	241
59	17	025	025		South Pender Island .....	PL	104
59	17		025		Remainder of/Reste de Capital, Subd. A .....		5,012
59	17	805	025		Galiano Island 9 .....	R	21
59	17	806	025		Mayne Island 6 † .....	R	..

< - In - Dans.

= - See - Voir.

† - Excludes 1986 Census data for one or more incompletely enumerated Indian reserves or Indian settlements (see Special Notes). - Ne comprend pas les données du recensement de 1986 pour une ou plusieurs réserves indiennes ou établissements indiens partiellement dénombrés (voir Notes spéciales).

†† - Incompletely enumerated Indian reserve or Indian settlement (see Special Notes). - Réserve indienne ou établissement indien partiellement dénombré (voir Notes spéciales).

**Table 2. Census Subdivisions and Unincorporated Places by Census Division and Census Consolidated Subdivision - Population, 1986**

**Tableau 2. Subdivisions de recensement et localités non constituées selon la division de recensement et la subdivision de recensement unifiée - Population, 1986**

Standard Geographical Classification Code Order - Ordre du code de la classification géographique type

Province : British Columbia - Colombie-Britannique

SGC Codes CGT				P	Place Name - Nom de localité	Type - Genre	Population
PROV	CD - DR	CSD - SDR	CCS - SRU				
59	17		045		Capital, Subd. B †		136,125
59	17	030	045		Oak Bay	DM	17,085
59	17	034	045		Victoria	C	66,303
59	17	040	045		Esquimalt	DM	15,972
59	17	041	045		Colwood	C	11,546
59	17	042	045		Metchosin	DM	3,676
59	17	045	045		Capital, Subd. B	SRD	20,096
59	17	809	045		Becher Bay 1 †	R	..
59	17	810	045		Becher Bay 2 †	R	..
59	17	811	045		Esquimalt †	R	..
59	17	812	045		New Songhees 1A	R	1,467
59	17		051		Capital, Subd. C †		8,204
59	17	051	051		Capital, Subd. C	SRD	8,129
59	17	051	051		Milnes Landing	PL	13
59	17	051	051		Port Renfrew	PL	152
59	17	051	051		River Jordan	PL	73
59	17	051	051		Saseenos	PL	355
59	17	051	051		Sherringham Estates	PL	30
59	17		051		Remainder of/Reste de Capital, Subd. C		7,506
59	17	815	051		Gordon River 2	R	75
59	17	815	051		Pacheena 1	R	-
59	17	817	051		Sooke 1 †	R	-
59	19				Cowichan Valley Regional District †		52,466
59	19		014		Cowichan Valley, Subd. B		38,671
59	19	008	014		North Cowichan	DM	18,674
59	19	008	014		Maple Bay	PL	181
59	19		014		Remainder of/Reste de North Cowichan		18,493
59	19	012	014		Duncan	C	4,039
59	19	014	014		Cowichan Valley, Subd. B	SRD	9,484
59	19	014	014		Allenby Trailer Park	PL	36
59	19	014	014		Cassidy	PL	173
59	19	014	014		Cedar	PL	354
59	19	014	014		Clover Acres Mobile Villa	PL	46
59	19	014	014		Coffin Point	PL	73
59	19	014	014		Cowichan Bay	PL	1,083
59	19	014	014		Cowichan Station	PL	78
59	19	014	014		Eagle Heights	PL	99
59	19	014	014		Fairbridge	PL	101
59	19	014	014		Ivy Green Mobile Home Park	PL	69
59	19	014	014		Koksilah	PL	102
59	19	014	014		Quesnel Trailer Park	PL	40
59	19	014	014		Rocky Creek Trailer Park = Ivy Green Mobile Home Park	PL	-
59	19	014	014		Saltair	PL	1,429
59	19	014	014		Shell Beach	PL	58
59	19	014	014		Tall Timbers Trailer Park	PL	61
59	19	014	014		Thetis Island	PL	235
59	19	014	014		Yellow Point	PL	581
59	19		014		Remainder of/Reste de Cowichan Valley, Subd. B		4,866
59	19	021	014		Ladysmith	T	4,393
59	19	801	014		Halalt 2	R	104
59	19	802	014		Squaw-hay-one 11	R	25
59	19	803	014		Tsussie 6	R	51
59	19	804	014		Chemainus 13	R	393
59	19	806	014		Cowichan 9	R	19
59	19	807	014		Cowichan 1	R	1,169
59	19	808	014		Kil-pah-les 3	R	5
59	19	809	014		Kuper Island 7	R	215
59	19	810	014		Lyacksun 3	R	11
59	19	811	014		Shingle Point 4	R	-
59	19	816	014		Oyster Bay 12	R	72
59	19	817	014		Portier Pass 5	R	2
59	19	818	014		Theik 2	R	15
59	19		031		Cowichan Valley, Subd. A		5,123

< - In - Dans.  
= - See - Voir.

† - Excludes 1986 Census data for one or more incompletely enumerated Indian reserves or Indian settlements (see Special Notes). - Ne comprend pas les données du recensement de 1986 pour une ou plusieurs réserves indiennes ou établissements indiens partiellement dénombrés (voir Notes spéciales).

† - Incompletely enumerated Indian reserve or Indian settlement (see Special Notes). - Réserve indienne ou établissement indien partiellement dénombré (voir Notes spéciales).

**Table 2. Census Subdivisions and Unincorporated Places by Census Division and Census Consolidated Subdivision - Population, 1986**

**Tableau 2. Subdivisions de recensement et localités non constituées selon la division de recensement et la subdivision de recensement unifiée - Population, 1986**

Standard Geographical Classification Code Order - Ordre du code de la classification géographique type

Province : British Columbia - Colombie-Britannique

SGC Codes CGT				P	Place Name - Nom de localité	Type - Genre	Population
PROV	CD - DR	CSD - SDR	CCS - SRU				
59	19	016	031		Lake Cowichan	VL	2,170
59	19	031	031		Cowichan Valley, Subd. A	SRD	2,860
59	19	031	031		Caycuse	PL	98
59	19	031	031		Henry And Ann Trailer Park	PL	50
59	19	031	031		Honeymoon Bay	PL	211
59	19	031	031		Paldi	PL	65
59	19	031	031		Towels Trailer Camp	PL	11
59	19	031	031		Youbou	PL	801
					Remainder of/Reste de Cowichan Valley, Subd. A		1,624
59	19	805	031		Claoose 4	R	-
59	19	812	031		Cowichan Lake	R	-
59	19	814	031		Malachan 11	R	93
59	19	819	031		Nyah 3	R	-
59	19	045	045		Cowichan Valley, Subd. C †		8,672
59	19	045	045		Cowichan Valley, Subd. C	SRD	8,672
59	19	045	045		Bamberton	PL	63
59	19	045	045		Cedar Creek Mobile Home Park	PL	187
59	19	045	045		Cherry Point	PL	89
59	19	045	045		Cobble Hill	PL	102
59	19	045	045		Douglas Hill Estates	PL	568
59	19	045	045		Kerry Park Village	PL	15
59	19	045	045		Lakeair Mobile Home Park = Shawnigan Lake Mobile Home Park	PL	-
59	19	045	045		Masons Mobile Home Park	PL	19
59	19	045	045		Mill Bay	PL	590
59	19	045	045		Shawnigan Lake Mobile Home Park	PL	120
59	19	045	045		Spectacle Lake Mobile Home Park	PL	298
59	19	045	045		Springwood Trailer Court	PL	83
					Remainder of/Reste de Cowichan Valley, Subd. C		6,538
59	19	815	045		Malahat 11 †	R	-
59	21				Nanaimo Regional District		82,180
59	21		012		Nanaimo, Subd. A		60,420
59	21	007	012		Nanaimo	C	49,029
59	21	012	012		Nanaimo, Subd. A	SRD	10,902
59	21	012	012	P	Cassidy	PL	317
59	21	012	012	P	Cassidy Mobile Home Park	PL	120
59	21	012	012	P	Cedar	PL	586
59	21	012	012	P	Cedar By The Sea	PL	227
59	21	012	012	P	De Courcy Island	PL	23
59	21	012	012	P	Extension	PL	255
59	21	012	012	P	Gabriola Island	PL	2,066
59	21	012	012	P	Lantzville	PL	1,839
59	21	012	012	P	Manca Subdivision	PL	103
59	21	012	012	P	Mudge Island	PL	4
59	21	012	012	P	Nanaimo Lakes	PL	155
59	21	012	012	P	Seabird Mobile Home Park	PL	124
59	21	012	012	P	South Wellington	PL	679
59	21	012	012	P	Sunset Beach	PL	21
59	21	012	012	P	Timberland Trailer Park	PL	219
59	21	012	012	P	Winchelsea	PL	599
59	21	012	012	P	Yellow Point	PL	216
					Remainder of/Reste de Nanaimo, Subd. A		3,349
59	21	801	012		Nanaimo River 3	R	41
59	21	802	012		Nanaimo River 2	R	25
59	21	803	012		Nanaimo River 4	R	94
59	21	804	012		Nanaimo Town 1	R	255
59	21	805	012		Nanoose	R	74
59	21	028	028		Nanaimo, Subd. B		21,760
59	21	018	028		Parksville	T	5,828
59	21	023	028		Qualicum Beach	T	3,410
59	21	028	028		Nanaimo, Subd. B	SRD	12,477
59	21	028	028		Arbutus Park	PL	360
59	21	028	028		Beachcomber	PL	364
59	21	028	028		Bovenis Beach	PL	14

< - In - Dans.

= - See - Voir.

† - Excludes 1986 Census data for one or more incompletely enumerated Indian reserves or Indian settlements (see Special Notes). - Ne comprend pas les données du recensement de 1986 pour une ou plusieurs réserves indiennes ou établissements indiens partiellement dénombrés (voir Notes spéciales).

†† - Incompletely enumerated Indian reserve or Indian settlement (see Special Notes). - Réserve indienne ou établissement indien partiellement dénombré (voir Notes spéciales).

Table 2. Census Subdivisions and Unincorporated Places by Census Division and Census Consolidated Subdivision - Population, 1986

Tableau 2. Subdivisions de recensement et localités non constituées selon la division de recensement et la subdivision de recensement unifiée - Population, 1986

Standard Geographical Classification Code Order - Ordre du code de la classification géographique type

Province : British Columbia - Colombie-Britannique

SGC Codes CGT				P	Place Name Nom de localité	Type Genre	Population
PROV	CD DR	CSD SDR	CCS SRU				
59	21	028	028		Chinook Mobile Home Park	PL	26
59	21	028	028		Coombs	PL	711
59	21	028	028		Costa Lotta Mobile Home Park	PL	57
59	21	028	028		Dolphin Beach	PL	329
59	21	028	028		Dolphin Beach Estates	PL	94
59	21	028	028		Dorcas Point	PL	36
59	21	028	028		Dunnes Trailer Park	PL	28
59	21	028	028		Dunsmuir	PL	17
59	21	028	028		Echo Mountain	PL	132
59	21	028	028		Errington	PL	841
59	21	028	028		French Creek	PL	1,065
59	21	028	028		Garry Oaks	PL	118
59	21	028	028		Nanoose Bay	PL	421
59	21	028	028		Nanoose Estates	PL	318
59	21	028	028		Northwest Bay	PL	42
59	21	028	028		Pacific Shore Trailer Court	PL	42
59	21	028	028		Parkville Trailer Park	PL	102
59	21	028	028		Qualicum Beach Trailer Park	PL	11
59	21	028	028		Qualicum Mobile Home Park	PL	44
59	21	028	028		San Parreil	PL	376
59	21	028	028		Seacrest Subdivision	PL	94
59	21	028	028		Shorewood	PL	147
59	21	028	028		Wall Beach	PL	45
59	21	028	028		West Bay Estates	PL	234
					Remainder of/Reste de Nanaimo, Subd. B		6,409
59	21	806	028		Qualicum	R	45
59	23				Alberni-Clayoquot Regional District		30,341
59	23		031		Alberni-Clayoquot, Subd. A		26,134
59	23	008	031		Port Alberni	C	18,241
59	23	031	031		Alberni-Clayoquot, Subd. A	SRD	7,475
59	23	031	031		Beaver Creek	PL	150
59	23	031	031		Great Central Lake	PL	76
59	23	031	031		Jay-Lee Trailer Park	PL	47
59	23	031	031		Mountain View Trailer Park	PL	30
59	23	031	031		Sproat Lake	PL	445
					Remainder of/Reste de Alberni-Clayoquot, Subd. A		6,727
59	23	801	031		Ahahswinis 1	R	85
59	23	802	031		Alberni 2	R	-
59	23	816	031		Tsahahch 1	R	331
59	23	822	031		Klehkoot 2	R	2
59	23		045		Alberni-Clayoquot, Subd. B		4,207
59	23	019	045		Ucluelet	VL	1,512
59	23	025	045		Tofino	DM	940
59	23	045	045		Alberni-Clayoquot, Subd. B	SRD	676
59	23	045	045		Ahousat	PL	5
59	23	045	045		Millstream Subdivision	PL	105
59	23	045	045		Port Albion	PL	13
					Remainder of/Reste de Alberni-Clayoquot, Subd. B		553
59	23	803	045		Anacle 12	R	91
59	23	804	045		Clakamucus 2	R	6
59	23	805	045		Elhlateese 2	R	26
59	23	806	045		Hesquiat 1	R	8
59	23	807	045		Ittatsoo 1	R	224
59	23	808	045		Marktosis 15	R	416
59	23	809	045		Numukamis 1	R	3
59	23	812	045		Openit 27	R	-
59	23	813	045		Opitsat 1	R	136
59	23	814	045		Sachsa 4	R	6
59	23	815	045		Stuart Bay 6	R	-
59	23	821	045		Keeshan 9	R	-
59	23	823	045		Esowista 3	R	87
59	23	824	045		Refuge Cove 6	R	76
59	25				Comox-Strathcona Regional District		71,145

< - In - Dans.

= - See - Voir.

† - Excludes 1986 Census data for one or more incompletely enumerated Indian reserves or Indian settlements (see Special Notes). - Ne comprend pas les données du recensement de 1986 pour une ou plusieurs réserves indiennes ou établissements indiens partiellement dénombrés (voir Notes spéciales).

†† - Incompletely enumerated Indian reserve or Indian settlement (see Special Notes). - Réserve indienne ou établissement indien partiellement dénombré (voir Notes spéciales).

**Table 2. Census Subdivisions and Unincorporated Places by Census Division and Census Consolidated Subdivision - Population, 1986**

**Tableau 2. Subdivisions de recensement et localités non constituées selon la division de recensement et la subdivision de recensement unifiée - Population, 1986**

Standard Geographical Classification Code Order - Ordre du code de la classification géographique type

Province : British Columbia - Colombie-Britannique

SGC Codes CGT				P	Place Name Nom de localité	Type Genre	Population
PROV	CD DR	CSD SDR	CCS SRU				
59	25		020		Comox-Strathcona, Subd. C		37,553
59	25	005	020		Comox	T	6,873
59	25	010	020		Courtenay	C	9,631
59	25	014	020		Cumberland	VL	1,853
59	25	020	020		Comox-Strathcona, Subd. C	SRD	19,035
59	25	020	020		Bates Beach	PL	29
59	25	020	020		Black Creek	PL	1,972
59	25	020	020		Buckley Bay	PL	48
59	25	020	020		Denman Island	PL	760
59	25	020	020		Dove Creek	PL	71
59	25	020	020		Falcon Park	PL	108
59	25	020	020		Fanny Bay	PL	195
59	25	020	020		Grantham	PL	10
59	25	020	020		Hornby Island	PL	796
59	25	020	020		Kitty Coleman	PL	154
59	25	020	020		Kye Bay	PL	145
59	25	020	020		Little River	PL	631
59	25	020	020		Meadowbrook	PL	246
59	25	020	020		Merville	PL	782
59	25	020	020		Mud Bay	PL	70
59	25	020	020		Point Holmes	PL	47
59	25	020	020		Puntledge	PL	36
59	25	020	020		Radford Beach	PL	106
59	25	020	020		Royston	PL	1,396
59	25	020	020		Saratoga Beach	PL	330
59	25	020	020		Seal Bay Subdivision	PL	53
59	25	020	020		Union Bay	PL	553
59	25	020	020		Wheel Estates	PL	44
					Remainder of/Reste de Comox-Strathcona, Subd. C		10,453
59	25	801	020		Comox 1	R	160
59	25	802	020		Pentledge 2	R	1
59	25		044		Comox-Strathcona, Subd. B		26,694
59	25	034	044		Campbell River	DM	16,986
59	25	039	044		Sayward	VL	417
59	25	044	044		Comox-Strathcona, Subd. B	SRD	9,061
59	25	044	044		Browns Bay	PL	15
59	25	044	044		Mitlenatch	PL	325
59	25	044	044		Oyster Bay	PL	234
59	25	044	044		Oyster River	PL	660
59	25	044	044		Race Point	PL	51
59	25	044	044		Shelter Bay	PL	176
59	25	044	044		Shelter Point	PL	536
59	25	044	044		Silver Crest Hill	PL	183
59	25	044	044		Stories Beach	PL	1,043
59	25	044	044		York Subdivision	PL	188
					Remainder of/Reste de Comox-Strathcona, Subd. B		5,650
59	25	804	044		Campbell River 11	R	123
59	25	812	044		Quinsam 12	R	107
59	25		047		Comox-Strathcona, Subd. D		3,996
59	25	025	047		Gold River	VL	1,879
59	25	029	047		Zeballos	VL	195
59	25	030	047		Tahsis	VL	1,445
59	25	047	047		Comox-Strathcona, Subd. D	SRD	213
59	25	047	047		Chemiss Bay	PL	23
59	25	047	047		Kyuquot	PL	65
					Remainder of/Reste de Comox-Strathcona, Subd. D		125
59	25	803	047		Ahamaquus 12	R	131
59	25	805	047		Chenahkint 12	R	7
59	25	806	047		Houpsitas 6	R	102
59	25	807	047		Mission Island 2	R	-
59	25	808	047		Nuchatl 2	R	-
59	25	809	047		Nuchatl 1	R	-
59	25	813	047		Village Island 1	R	18

< - In - Dans.

= - See - Voir.

† - Excludes 1986 Census data for one or more incompletely enumerated Indian reserves or Indian settlements (see Special Notes). - Ne comprend pas les données du recensement de 1986 pour une ou plusieurs réserves indiennes ou établissements indiens partiellement dénombrés (voir Notes spéciales).

†† - Incompletely enumerated Indian reserve or Indian settlement (see Special Notes). - Réserve indienne ou établissement indien partiellement dénombré (voir Notes spéciales).

**Table 2. Census Subdivisions and Unincorporated Places by Census Division and Census Consolidated Subdivision - Population, 1986**

**Tableau 2. Subdivisions de recensement et localités non constituées selon la division de recensement et la subdivision de recensement unifiée - Population, 1986**

Standard Geographical Classification Code Order - Ordre du code de la classification géographique type

Province : British Columbia - Colombie-Britannique

SGC Codes CGT				P	Place Name - Nom de localité	Type - Genre	Population
PROV	CD - DR	CSD - SDR	CCS - SRU				
59	25	814	047		Yuquot 1 .....	R	6
59	25	050	050		Comox-Strathcona, Subd. A .....		2,902
59	25	050	050		Comox-Strathcona, Subd. A .....	SRD	2,727
59	25	050	050		April Point .....	PL	16
59	25	050	050		Big Bay .....	PL	19
59	25	050	050		Bold Point .....	PL	36
59	25	050	050		Camp Homewood .....	PL	25
59	25	050	050		Gorge Harbour .....	PL	70
59	25	050	050		Gowlland Harbour .....	PL	71
59	25	050	050		Hardwicke Island .....	PL	6
59	25	050	050		Heriot Bay .....	PL	190
59	25	050	050		Heydon Bay .....	PL	8
59	25	050	050		Port Neville .....	PL	3
59	25	050	050		Quathiaski Cove .....	PL	159
59	25	050	050		Refuge Cove .....	PL	17
59	25	050	050		Squirrel Cove .....	PL	45
59	25	050	050		Stuart Island .....	PL	5
59	25	050	050		Whaletown .....	PL	91
					Remainder of/Reste de Comox-Strathcona, Subd. A .....		1,966
59	25	815	050		Aupe 6 .....	R	-
59	25	816	050		Aupe 6A .....	R	-
59	25	817	050		Cape Mudge 10 .....	R	148
59	25	818	050		Squirrel Cove 8 .....	R	-
59	25	819	050		Tatpo-oose 10 .....	R	-
59	25	820	050		Tork 7 .....	R	27
59	27				Powell River Regional District .....		18,374
59	27		014		Powell River, Subd. A .....		18,374
59	27	008	014		Powell River .....	DM	12,440
59	27	014	014		Powell River, Subd. A .....	SRD	5,288
59	27	014	014		Blubber Bay .....	PL	35
59	27	014	014		Garnet Rock Trailer Court .....	PL	41
59	27	014	014		Gillies Bay .....	PL	331
59	27	014	014		Lang Bay .....	PL	83
59	27	014	014		Lasqueti Island .....	PL	298
59	27	014	014		Myrtle Point .....	PL	97
59	27	014	014		Paradise Valley .....	PL	197
59	27	014	014		Paradise Valley Trailer Court .....	PL	108
59	27	014	014		Pebble Beach .....	PL	163
59	27	014	014		Saltery Bay .....	PL	61
59	27	014	014		Savary Island .....	PL	38
59	27	014	014		Sevilla Island .....	PL	13
59	27	014	014		Vananda .....	PL	304
					Remainder of/Reste de Powell River, Subd. A .....		3,519
59	27	802	014		Sliammon 1 .....	R	646
59	27	805	014		Harwood Island 2 .....	R	-
59	29				Sunshine Coast Regional District .....		16,758
59	29		020		Sunshine Coast, Subd. A .....		16,758
59	29	005	020		Gibsons .....	T	2,675
59	29	011	020		Sechelt .....	VL	1,224
59	29	020	020		Sunshine Coast, Subd. A .....	SRD	12,253
59	29	020	020		Anvil Island .....	PL	4
59	29	020	020		Devie Bay .....	PL	453
59	29	020	020		Davis Bay .....	PL	175
59	29	020	020		Doriston .....	PL	4
59	29	020	020		Egris Cove .....	PL	24
59	29	020	020		Egmont .....	PL	92
59	29	020	020		Francis Peninsula .....	PL	441
59	29	020	020		Gambier Island .....	PL	93
59	29	020	020		Garden Bay .....	PL	349
59	29	020	020		Granthams Landing .....	PL	137
59	29	020	020		Halfmoon Bay .....	PL	539
59	29	020	020		Hillside .....	PL	43
59	29	020	020		Hopkins Landing .....	PL	189

< - In - Dans.

= - See - Voir.

† - Excludes 1986 Census data for one or more incompletely enumerated Indian reserves or Indian settlements (see Special Notes). - Ne comprend pas les données du recensement de 1986 pour une ou plusieurs réserves indiennes ou établissements indiens partiellement dénombrés (voir Notes spéciales).

†† - Incompletely enumerated Indian reserve or Indian settlement (see Special Notes). - Réserve indienne ou établissement indien partiellement dénombré (voir Notes spéciales).

**Table 2. Census Subdivisions and Unincorporated Places by Census Division and Census Consolidated Subdivision - Population, 1986**

**Tableau 2. Subdivisions de recensement et localités non constituées selon la division de recensement et la subdivision de recensement unifiée - Population, 1986**

Standard Geographical Classification Code Order - Ordre du code de la classification géographique-type

Province : British Columbia - Colombie-Britannique

SGC Codes CGT				P	Place Name - Nom de localité	Type - Genre	Population
PROV	CD - DR	CSD - SDR	CCS - SRU				
59	29	020	020		Irvines Landing .....	PL	57
59	29	020	020		Jervis Inlet .....	PL	7
59	29	020	020		Keats Island .....	PL	28
59	29	020	020		Kleindale .....	PL	113
59	29	020	020		Madeira Park .....	PL	326
59	29	020	020		Nelson Island .....	PL	58
59	29	020	020		North Lake .....	PL	14
59	29	020	020		Porpoise Bay .....	PL	157
59	29	020	020		Port Mellon .....	PL	5
59	29	020	020		Roberts Creek .....	PL	1,597
59	29	020	020		Ruby Lake .....	PL	10
59	29	020	020		Secret Cove .....	PL	31
59	29	020	020		Selma Park .....	PL	487
59	29	020	020		Soames Point .....	PL	97
59	29	020	020		Sunshine Coast Trailer Court .....	PL	159
59	29	020	020		Tillicum .....	PL	28
59	29	020	020		Tuwaneke .....	PL	114
59	29	020	020		Welcome Beach .....	PL	104
59	29	020	020		Welcome Hoods .....	PL	402
59	29	020	020		West Sechelt .....	PL	1,401
59	29	020	020		Williamsons Landing .....	PL	117
59	29	020	020		Wilson Creek .....	PL	669
59	29	020	020		7 Isles Trailer Court .....	PL	16
					Remainder of/Reste de Sunshine Coast, Subd. A .....		3,713
59	29	801	020		Chekwap 26 .....	R	35
59	29	802	020		Chekwap 26A .....	R	2
59	29	803	020		Seshelt 2 .....	R	568
59	29	804	020		Schaltuuch 27 .....	R	1
59	31				Squamish-Lillooet Regional District † .....		17,891
59	31		019		Squamish-Lillooet, Subd. B † .....		14,296
59	31	006	019		Squamish .....	DM	10,157
59	31	006	019		Breckendale .....	PL	1,973
59	31	006	019		Hospital Hill - North Ridge .....	PL	178
59	31	006	019		Valleycliff .....	PL	2,326
					Remainder of/Reste de Squamish .....		5,680
59	31	012	019		Pemberton .....	VL	347
59	31	019	019		Squamish-Lillooet, Subd. B .....	SRD	1,423
59	31	019	019		Birken .....	PL	91
59	31	019	019		Blackwater .....	PL	19
59	31	019	019		Britannia Beach .....	PL	210
59	31	019	019		Darcy .....	PL	38
59	31	019	019		Devine .....	PL	15
59	31	019	019		Mount Currie .....	PL	90
59	31	019	019		Tantalus Acres .....	PL	15
					Remainder of/Reste de Squamish-Lillooet, Subd. B .....		945
59	31	020	019		Whistler .....	DM	2,002
59	31	801	019		Cheakamus 11 .....	R	32
59	31	802	019		Kowtain 17 .....	R	21
59	31	803	019		Mount Currie 1 ¶ .....	R	..
59	31	804	019		Mount Currie 10 ¶ .....	R	..
59	31	805	019		Nequatque 1 .....	R	87
59	31	806	019		Seaichem 16 .....	R	52
59	31	807	019		Stewamus 24 .....	R	67
59	31	808	019		Waiwakum 14 .....	R	56
59	31	809	019		Yekwaupsum 18 .....	R	34
59	31	810	019		Nequatque 3A .....	R	18
59	31	811	019		Mount Currie 2 ¶ .....	R	..
59	31	812	019		Nesuch 3 ¶ .....	R	..
59	31	837	019		Mount Currie 8 ¶ .....	R	..
59	31		030		Squamish-Lillooet, Subd. A † .....		3,595
59	31	024	030		Lillooet .....	VL	1,758
59	31	030	030		Squamish-Lillooet, Subd. A .....	SRD	1,826
59	31	030	030		Braiorne .....	PL	88

< - In - Dans.

= - See - Voir.

† - Excludes 1985 Census data for one or more incompletely enumerated Indian reserves or Indian settlements (see Special Notes). - Ne comprend pas les données du recensement de 1985 pour une ou plusieurs réserves indiennes ou établissements indiens partiellement dénombrés (voir Notes spéciales).

¶ - Incompletely enumerated Indian reserve or Indian settlement (see Special Notes). - Réserve indienne ou établissement indien partiellement dénombré (voir Notes spéciales).



**Table 2. Census Subdivisions and Unincorporated Places by Census Division and Census Consolidated Subdivision - Population, 1986**

**Tableau 2. Subdivisions de recensement et localités non constituées selon la division de recensement et la subdivision de recensement unifiée - Population, 1986**

Standard Geographical Classification Code Order - Ordre du code de la classification géographique type

Province : British Columbia - Colombie-Britannique

SGC Codes CGT				P	Place Name Nom de localité	Type Genre	Population
PROV	CD DR	CSD SDR	CCS SRU				
59	31	030	030		Fountain	PL	56
59	31	030	030		Mcgillivray Falls	PL	2
59	31	030	030		Ponderosa	PL	4
59	31	030	030		Seton Portage	PL	67
59	31	030	030		Shalalth	PL	23
					Remainder of/Reste de Squamish-Lillooet, Subd. A		1,586
59	31	813	030		Bridge River 1 ¶	R	..
59	31	814	030		Cayoosh Creek 1 ¶	R	..
59	31	815	030		Chilhil 6 ¶	R	..
59	31	816	030		Fountain 1 ¶	R	..
59	31	817	030		Fountain 3 ¶	R	..
59	31	818	030		Fountain 10	R	..
59	31	819	030		Fountain 11 ¶	R	..
59	31	820	030		Fountain 12	R	..
59	31	821	030		Lillooet 1 ¶	R	..
59	31	822	030		Lillooet 2 ¶	R	..
59	31	823	030		McCartney's Flat 4	R	..
59	31	824	030		Seton Lake 5	R	..
59	31	826	030		Necait 6 ¶	R	..
59	31	827	030		Nesikep 6	R	11
59	31	828	030		Pashilqua 2 ¶	R	..
59	31	829	030		Pavilion 1 ¶	R	..
59	31	830	030		Seton Lake 5A ¶	R	..
59	31	831	030		Slosh 1 ¶	R	..
59	31	832	030		Towinock 2 ¶	R	..
59	31	833	030		Mission 5 ¶	R	..
59	33				Thompson-Nicola Regional District †		96,805
59	33		010		Thompson-Nicola, Subd. C		9,694
59	33	006	010		Merritt	C	6,180
59	33	010	010		Thompson-Nicola, Subd. C	SRD	2,755
59	33	010	010		Aspen Grove	PL	28
59	33	010	010		Brookmere	PL	24
59	33	010	010		Canford	PL	60
59	33	010	010		Collettsville	PL	569
59	33	010	010		Cottonwood Trailer Park	PL	15
59	33	010	010		Coutlee	PL	12
59	33	010	010		Douglas Lake	PL	104
59	33	010	010		Glimpse Lake	PL	8
59	33	010	010		Kingsvale	PL	9
59	33	010	010		Lower Nicola	PL	1,035
59	33	010	010		Lower Nicola Trailer Park	PL	66
59	33	010	010		Pennask Lake	PL	11
59	33	010	010		Quilchena	PL	76
59	33	010	010		Stump Lake	PL	19
59	33	010	010		Sunnyview Trailer Court	PL	30
					Remainder of/Reste de Thompson-Nicola, Subd. C		689
59	33	801	010		Coldwater 1	R	208
59	33	802	010		Douglas Lake 3	R	160
59	33	803	010		Hamilton Creek 2	R	2
59	33	804	010		Hamilton Creek 7	R	2
59	33	805	010		Joeyaska 2	R	18
59	33	806	010		Nicola Lake 1	R	41
59	33	807	010		Nicola Mameet 1	R	223
59	33	808	010		Nooaitch 10	R	71
59	33	809	010		Paul's Basin 2	R	12
59	33	811	010		Zoht 4	R	22
59	33		034		Thompson-Nicola, Subd. D †		7,573
59	33	015	034		Lytton	VL	368
59	33	019	034		Ashcroft	VL	1,914
59	33	024	034		Cache Creek	VL	1,147
59	33	028	034		Clinton	VL	754
59	33	034	034		Thompson-Nicola, Subd. D	SRD	2,375
59	33	034	034		Ashcroft Ranch	PL	18

< - In - Dans.

= - See - Voir.

† - Excludes 1986 Census data for one or more incompletely enumerated Indian reserves or Indian settlements (see Special Notes). - Ne comprend pas les données du recensement de 1986 pour une ou plusieurs réserves indiennes ou établissements indiens partiellement dénombrés (voir Notes spéciales).

¶ - Incompletely enumerated Indian reserve or Indian settlement (see Special Notes). - Réserve indienne ou établissement indien partiellement dénombré (voir Notes spéciales).

**Table 2. Census Subdivisions and Unincorporated Places by Census Division and Census Consolidated Subdivision - Population, 1986**

**Tableau 2. Subdivisions de recensement et localités non constituées selon la division de recensement et la subdivision de recensement unifiée - Population, 1986**

Standard Geographical Classification Code Order - Ordre du code de la classification géographique type

Province : British Columbia - Colombie-Britannique

SGC Codes CGT				P	Place Name - Nom de localité	Type - Genre	Population
PROV	CD - DR	CSD - SDR	CCS - SRU				
59	33	034	034		Boston Flats Trailer Court	PL	90
59	33	034	034		Buffa Subdivision	PL	17
59	33	034	034		Chasm	PL	75
59	33	034	034		Cosys Circle 7 Ranch	PL	32
59	33	034	034		Dot	PL	11
59	33	034	034		Gladwin Trailer Court	PL	49
59	33	034	034		Green Lake	PL	121
59	33	034	034		Highlands Valley Trailer Park	PL	31
59	33	034	034		Jesmond	PL	9
59	33	034	034		Kanaka Bar	PL	10
59	33	034	034		Kelly Lake Road Estates	PL	13
59	33	034	034		Loon Creek	PL	57
59	33	034	034		Loon Lake	PL	83
59	33	034	034		Loon Lake Subdivision	PL	6
59	33	034	034		Mile 16 (Hwy 97)	PL	133
59	33	034	034		Parke Ranch	PL	12
59	33	034	034		Pressy Lake	PL	11
59	33	034	034		Scotty Creek	PL	36
59	33	034	034		Seventy Mile House	PL	192
59	33	034	034		Sharpe Lake	PL	11
59	33	034	034		Spences Bridge	PL	138
59	33	034	034		Thompson River Estates	PL	27
59	33	034	034		Upper Hat Creek	PL	16
59	33	034	034		Valley Road	PL	15
59	33	034	034		Walhachin	PL	73
59	33	034	034		West Subdivision	PL	35
59	33	034	034		Y.D. Estates	PL	12
					Remainder of/Reste de Thompson-Nicola, Subd. D		1,042
59	33	812	034		Bonaparte 3	R	127
59	33	813	034		Boothroyd (Part) 8A	R	-
59	33	814	034		Canoe Creek 1 ¶	R	-
59	33	815	034		Halhalaeden 14A	R	-
59	33	816	034		Chuchhriaschin 5	R	-
59	33	818	034		Halhalaeden 14	R	9
59	33	819	034		High Bar 1	R	-
59	33	820	034		Inkluckcheen 21	R	79
59	33	821	034		Canoe Creek 2	R	27
59	33	822	034		Chuchhriaschin 5A	R	1
59	33	823	034		Kitzowit 20	R	10
59	33	824	034		Skuppah 2A	R	-
59	33	825	034		Inklyuhkinatko 2	R	19
59	33	826	034		Kanaka Bar 1A	R	20
59	33	827	034		Kanaka Bar 2	R	2
59	33	828	034		Basque 18	R	5
59	33	829	034		Klahkamich 17	R	47
59	33	830	034		Klahkowitz 5	R	-
59	33	831	034		Kleettlekut 22	R	7
59	33	832	034		Klickkumcheen 18	R	89
59	33	834	034		Kumcheen 1	R	47
59	33	835	034		Leon Creek 2	R	-
59	33	836	034		Lower Hat Creek 2	R	58
59	33	839	034		Lytton 4A	R	-
59	33	840	034		Lytton 4E	R	14
59	33	841	034		Lytton 9A	R	21
59	33	842	034		Lytton 9B	R	2
59	33	843	034		Lytton 27B	R	-
59	33	844	034		Ashcroft 4	R	33
59	33	845	034		105 Mile Post 2	R	6
59	33	846	034		Oregon Jack Creek 5	R	-
59	33	847	034		Spatsum 11	R	5
59	33	848	034		Nickel Palm 4	R	4
59	33	850	034		Nickeyeah 25	R	3
59	33	851	034		Nicomen 1	R	40

< - In - Dans.

= - See - Voir.

† - Excludes 1986 Census data for one or more incompletely enumerated Indian reserves or Indian settlements (see Special Notes). - Ne comprend pas les données du recensement de 1986 pour une ou plusieurs réserves indiennes ou établissements indiens partiellement dénombrés (voir Notes spéciales).

¶ - Incompletely enumerated Indian reserve or Indian settlement (see Special Notes). - Réserve indienne ou établissement indien partiellement dénombré (voir Notes spéciales).

**Table 2. Census Subdivisions and Unincorporated Places by Census Division and Census Consolidated Subdivision - Population, 1986**

**Tableau 2. Subdivisions de recensement et localités non constituées selon la division de recensement et la subdivision de recensement unifiée - Population, 1986**

Standard Geographical Classification Code Order - Ordre du code de la classification géographique type

Province : British Columbia - Colombie-Britannique

SGC Codes CGT				P	Place Name - Nom de localité	Type - Genre	Population
PROV	CD - DR	CSD - SDR	CCS - SRU				
59	33	852	034		Nohomeen 23 .....	R	2
59	33	853	034		Nuuautin 2 .....	R	119
59	33	854	034		Oregon Jack Creek 3 .....	R	5
59	33	855	034		Papum 27 .....	R	21
59	33	856	034		Papum 27A .....	R	-
59	33	857	034		Pemynoos 9 .....	R	-
59	33	858	034		Seeh 5 .....	R	15
59	33	859	034		Shackan 11 .....	R	46
59	33	860	034		Siska Flat 3 .....	R	31
59	33	861	034		Kloklowuck 7 .....	R	-
59	33	862	034		Siska Flat 5A .....	R	-
59	33	863	034		Siska Flat 5B .....	R	6
59	33	864	034		Siska Flat 8 .....	R	-
59	33	865	034		Skuppah 4 .....	R	8
59	33	866	034		Skwayaynope 26 .....	R	5
59	33	867	034		Spences Bridge 4 .....	R	17
59	33	868	034		Spintlum Flat 3 .....	R	-
59	33	869	034		Staiyahenny 8 .....	R	-
59	33	870	034		Nkaiih 10 .....	R	-
59	33	871	034		Spences Bridge 4C .....	R	11
59	33	872	034		Marble Canyon 3 ¶ .....	R	-
59	33	873	034		Stryen 9 .....	R	30
59	33	874	034		Tsauken 12 .....	R	-
59	33	875	034		Upper Hat Creek 1 .....	R	9
59	33	876	034		Upper Nepa 6 .....	R	10
59	33	878	034		Yewaucht 11 .....	R	5
59	33	879	034		Zacht 5 .....	R	-
59	33	890	034		Cameron Bar 13 .....	R	-
59	33	035	040		Thompson-Nicola, Subd. B † .....	DM	67,142
59	33	040	040		Logan Lake .....	SRD	2,001
59	33	040	040		Thompson-Nicola, Subd. B .....	PL	3,368
59	33	040	040		Adams Lake .....	PL	30
59	33	040	040		Cherry Bluff .....	PL	30
59	33	040	040		Cherry Creek .....	PL	23
59	33	040	040		Cherry Creek Ranch .....	PL	21
59	33	040	040		Cornwall Lodge Trailer Park .....	PL	42
59	33	040	040		Harper Ranch .....	PL	9
59	33	040	040		Lac Le Jeune .....	PL	83
59	33	040	040		Living Waters Trailer Park .....	PL	25
59	33	040	040		Paul Lake .....	PL	218
59	33	040	040		Pritchard Mobile Subdivision .....	PL	281
59	33	040	040		Savona .....	PL	358
59	33	040	040		Vinsulla .....	PL	30
59	33	040	040		Walloper Lake .....	PL	13
59	33	040	040		Westcoast Compound .....	PL	44
59	33	040	040		Whitecroft .....	PL	87
59	33	042	040		Remainder of/Reste de Thompson-Nicola, Subd. B .....		2,074
59	33	042	040		Kamloops .....	C	61,773
59	33	817	040		Skeetchestn ¶ .....	R	-
59	33	880	040		Kamloops 1 ¶ .....	R	-
59	33	883	040		Neskainlith 1 ¶ .....	R	-
59	33	884	040		Sahhalkum 4 ¶ .....	R	-
59	33	054	058		Thompson-Nicola, Subd. E † .....		4,387
59	33	058	058		Chase .....	VL	1,933
59	33	058	058		Thompson-Nicola, Subd. E .....	SRD	2,454
59	33	058	058		Arbour Ridge Subdivision .....	PL	63
59	33	058	058		Del Oro Subdivision .....	PL	110
59	33	058	058		Duck Range .....	PL	97
59	33	058	058		Holmwood .....	PL	25
59	33	058	058		Keekwillie Subdivision .....	PL	67
59	33	058	058		Knutsford .....	PL	31
59	33	058	058		Knutsford Tent And Trailer Park .....	PL	32
59	33	058	058		Monte Creek .....	PL	134

< - In - Dans.

= - See - Voir.

† - Excludes 1986 Census data for one or more incompletely enumerated Indian reserves or Indian settlements (see Special Notes). - Ne comprend pas les données du recensement de 1986 pour une ou plusieurs réserves indiennes ou établissements indiens partiellement dénombrés (voir Notes spéciales).

¶ - Incompletely enumerated Indian reserve or Indian settlement (see Special Notes). - Réserve indienne ou établissement indien partiellement dénombré (voir Notes spéciales).

**Table 2. Census Subdivisions and Unincorporated Places by Census Division and Census Consolidated Subdivision - Population, 1986**

**Tableau 2. Subdivisions de recensement et localités non constituées selon la division de recensement et la subdivision de recensement unifiée - Population, 1986**

Standard Geographical Classification Code Order - Ordre du code de la classification géographique type

Province : British Columbia - Colombie-Britannique

SGC Codes CGT				P	Place Name - Nom de localité	Type - Genre	Population
PROV	CD - DR	CSD - SDR	CCS - SRU				
59	33	058	058		Monte Lake .....	PL	66
59	33	058	058		Paxton Valley .....	PL	40
59	33	058	058		Pritchard .....	PL	47
59	33	058	058		Slumber Valley .....	PL	86
59	33	058	058		Westwood .....	PL	132
					Remainder of/Reste de Thompson-Nicola, Subd. E .....		1,524
59	33	885	058		Neskainlith 2 ¶ .....	R	..
59	33	066	066		Thompson-Nicola, Subd. A † .....		8,009
59	33	066	066		Thompson-Nicola, Subd. A .....	SRD	8,009
59	33	066	066		Avola .....	PL	112
59	33	066	066		Babcock Subdivision .....	PL	26
59	33	066	066		Barriere .....	PL	1,204
59	33	066	066		Birch Island .....	PL	119
59	33	066	066		Blue River .....	PL	313
59	33	066	066		Brennan Creek .....	PL	70
59	33	066	066		Brookfield Trailers .....	PL	33
59	33	066	066		Chinook Cove .....	PL	28
59	33	066	066		Clearwater .....	PL	1,375
59	33	066	066		Clearwater Trailer Park .....	PL	36
59	33	066	066		Darfield .....	PL	10
59	33	066	066		Dutch Lake Resort .....	PL	13
59	33	066	066		Dutch Lake Subdivision .....	PL	158
59	33	066	066		Dutch Lake Trailer Park .....	PL	46
59	33	066	066		Foote Subdivision .....	PL	102
59	33	066	066		Graffunder Trailer Park .....	PL	54
59	33	066	066		Keekwillie Trailer Park .....	PL	99
59	33	066	066		Kershaw Subdivision .....	PL	108
59	33	066	066		Little Fort .....	PL	152
59	33	066	066		McIure .....	PL	361
59	33	066	066		Miller Subdivision .....	PL	86
59	33	066	066		Mount View Trailer Court .....	PL	46
59	33	066	066		Pinegrove Trailer Park .....	PL	55
59	33	066	066		Squam Bay .....	PL	118
59	33	066	066		Sunset Trailer Park .....	PL	42
59	33	066	066		Sunshine Valley .....	PL	245
59	33	066	066		Vavenby .....	PL	349
					Remainder of/Reste de Thompson-Nicola, Subd. A .....		2,649
59	33	877	066		Whispering Pines 4 ¶ .....	R	..
59	33	886	066		Nekalliston 2 ¶ .....	R	..
59	33	887	066		North Thompson 1 ¶ .....	R	..
59	33	888	066		Louis Creek 4 ¶ .....	R	..
59	33	889	066		Squam 2 ¶ .....	R	..
59	35				Central Okanagan Regional District .....		89,730
59	35		013		Central Okanagan, Subd. A .....		70,390
59	35	010	013		Kelowna .....	C	61,213
59	35	013	013		Central Okanagan, Subd. A .....	SRD	8,458
59	35	013	013		Carrs Landing .....	PL	266
59	35	013	013		Clearwater Subdivision - Winfield .....	PL	-
59	35	013	013		Coral Beach .....	PL	75
59	35	013	013		McCulloch .....	PL	5
59	35	013	013		Okanagan Centre .....	PL	329
59	35	013	013		Oyama .....	PL	1,332
59	35	013	013		Pinecrest Mobile Home Park .....	PL	39
59	35	013	013		Ranch Park Trailer Park .....	PL	128
59	35	013	013		Winfield .....	PL	2,338
59	35	013	013		Winfield .....	PL	896
59	35	013	013		Woodsdale .....	PL	491
					Remainder of/Reste de Central Okanagan, Subd. A .....		2,559
59	35	801	013		Duck Lake 7 .....	R	719
59	35	801	013		Belaire Estates Trailer Park .....	PL	172
59	35	801	013		Meadowbrook Estates Trailer Park .....	PL	223
59	35	801	013		Winfield Mobile Home Park .....	PL	225
					Remainder of/Reste de Duck Lake 7 .....		99
59	35		023		Central Okanagan, Subd. B .....		19,340

< - In - Dans.

= - See - Voir.

† - Excludes 1986 Census data for one or more incompletely enumerated Indian reserves or Indian settlements (see Special Notes). - Ne comprend pas les données du recensement de 1986 pour une ou plusieurs réserves indiennes ou établissements indiens partiellement dénombrés (voir Notes spéciales).

¶ - Incompletely enumerated Indian reserve or Indian settlement (see Special Notes). - Réserve indienne ou établissement indien partiellement dénombré (voir Notes spéciales).

**Table 2. Census Subdivisions and Unincorporated Places by Census Division and Census Consolidated Subdivision - Population, 1986**

**Tableau 2. Subdivisions de recensement et localités non constituées selon la division de recensement et la subdivision de recensement unifiée - Population, 1986**

Standard Geographical Classification Code Order - Ordre du code de la classification géographique type

Province : British Columbia - Colombie-Britannique

SGC Codes CGT				P	Place Name - Nom de localité	Type - Genre	Population
PROV	CD - DR	CSD - SDR	CCS - SRU				
59	35	018	023		Peachland	DM	2,988
59	35	018	023		Pine Hills Mobile Home Park	PL	64
					Remainder of/Reste de Peachland		2,924
59	35	023	023		Central Okanagan, Subd. B	SRD	13,445
59	35	023	023		Nichols Mobile Homes	PL	57
59	35	023	023		Shannon Lake Estates	PL	571
59	35	023	023		West Shores Estates	PL	63
					Remainder of/Reste de Central Okanagan, Subd. B		12,754
59	35	802	023		Tsinstikeptum 9	R	2,458
59	35	802	023		Berkley Estates	PL	48
59	35	802	023		Dogwood Trailer Park	PL	32
59	35	802	023		Pine Ridge Estates	PL	326
59	35	802	023		Shannon Lake Trailer Park	PL	19
					Remainder of/Reste de Tsinstikeptum 9		2,033
59	35	803	023		Tsinstikeptum 10	R	449
59	37				North Okanagan Regional District †		54,820
59	37		019		North Okanagan, Subd. B		42,802
59	37	005	019		Lumby	VL	1,181
59	37	010	019		Coldstream	DM	6,872
59	37	010	019		Coldstream Ranch	PL	36
					Remainder of/Reste de Coldstream		6,836
59	37	014	019		Vernon	C	20,241
59	37	019	019		North Okanagan, Subd. B	SRD	13,370
59	37	019	019		Blue Jay Subdivision	PL	275
59	37	019	019		Okanagan Landing	PL	905
59	37	019	019		Okanagan Terrace Trailer Park	PL	81
59	37	019	019		Rolling Hills Park	PL	154
					Remainder of/Reste de North Okanagan, Subd. B		11,955
59	37	801	019		Okanagan (Part) 1	R	821
59	37	801	019		Newport Beach Mobile Home Park	PL	73
					Remainder of/Reste de Okanagan (Part) 1		748
59	37	803	019		Priest's Valley 6	R	317
59	37		024		Spallumcheen		7,016
59	37	024	024		Spallumcheen	DM	4,310
59	37	024	024		Eagle Rock Trailer Park	PL	48
59	37	024	024		Twin Firs Trailer Park	PL	117
					Remainder of/Reste de Spallumcheen		4,145
59	37	028	024		Armstrong	C	2,706
59	37		039		North Okanagan, Subd. A †		5,002
59	37	033	039		Enderby	C	1,714
59	37	039	039		North Okanagan, Subd. A	SRD	3,288
59	37	039	039		Ashton Creek	PL	481
59	37	039	039		B and D Trailer Court	PL	21
59	37	039	039		Forest Grove Trailer Park	PL	110
59	37	039	039		Grindrod	PL	107
59	37	039	039		Mabel Lake	PL	12
59	37	039	039		Riverdale Subdivision	PL	72
59	37	039	039		Trinity Creek	PL	61
59	37	039	039		Wanderer's Home Trailer Park	PL	59
					Remainder of/Reste de North Okanagan, Subd. A		2,365
59	37	802	039		Enderby 2 †	R	..
59	39				Columbia-Shuswap Regional District †		39,917
59	39		013		Columbia-Shuswap, Subd. A		6,652
59	39	007	013		Golden	T	3,584
59	39	013	013		Columbia-Shuswap, Subd. A	SRD	3,068
59	39	013	013		Castledale	PL	36
59	39	013	013		Days Subdivision	PL	50
59	39	013	013		Dons Trailer Court	PL	77
59	39	013	013		Field	PL	200
59	39	013	013		Harrogate	PL	36
59	39	013	013		Mountain Shadows Trailer Court	PL	81
59	39	013	013		Parson	PL	169
59	39	013	013		Ryters Trailer Court	PL	49

< - In - Dans.  
= - See - Voir.

† - Excludes 1986 Census data for one or more incompletely enumerated Indian reserves or Indian settlements (see Special Notes). - Ne comprend pas les données du recensement de 1986 pour une ou plusieurs réserves indiennes ou établissements indiens partiellement dénombrés (voir Notes spéciales).

†† - Incompletely enumerated Indian reserve or Indian settlement (see Special Notes). - Réserve indienne ou établissement indien partiellement dénombré (voir Notes spéciales).

**Table 2. Census Subdivisions and Unincorporated Places by Census Division and Census Consolidated Subdivision - Population, 1986**

**Tableau 2. Subdivisions de recensement et localités non constituées selon la division de recensement et la subdivision de recensement unifiée - Population, 1986**

Standard Geographical Classification Code Order - Ordre du code de la classification géographique type

Province : British Columbia - Colombie-Britannique

SGC Codes CGT				P	Place Name - Nom de localité	Type - Genre	Population
PROV	CD - DR	CSD - SDR	CCS - SRU				
59	39	013	013		Wildwood Trailer Park .....	PL	42
					Remainder of/Reste de Columbia-Shuswap, Subd. A .....		2,328
59	39		025		Columbia-Shuswap, Subd. B .....		9,011
59	39	019	025		Revelstoke .....	C	8,279
59	39	025	025		Columbia-Shuswap, Subd. B .....	SRD	732
59	39	025	025		Galena Bay .....	PL	10
59	39	025	025		Greely .....	PL	14
59	39	025	025		Mica Creek .....	PL	78
59	39	025	025		Trout Lake .....	PL	56
					Remainder of/Reste de Columbia-Shuswap, Subd. B .....		574
59	39		041		Columbia-Shuswap, Subd. C † .....		24,254
59	39	032	041		Salmon Arm .....	DM	11,199
59	39	032	041		Broadview Villa .....	PL	240
59	39	032	041		Country Side Estates Trailer Court .....	PL	285
59	39	032	041		Gleneden .....	PL	588
					Remainder of/Reste de Salmon Arm .....		10,086
59	39	041	041		Columbia-Shuswap, Subd. C .....	SRD	12,520
59	39	041	041		Annis .....	PL	29
59	39	041	041		Balmoral .....	PL	19
59	39	041	041		Blind Bay .....	PL	135
59	39	041	041		Brown Road Trailer Park .....	PL	66
59	39	041	041		C.P.R. Hill Subdivision .....	PL	25
59	39	041	041		Cambie .....	PL	156
59	39	041	041		Canoe Trailer Park .....	PL	31
59	39	041	041		Cedar Heights Estates .....	PL	305
59	39	041	041		Copper Cove .....	PL	26
59	39	041	041		Craigellachie .....	PL	67
59	39	041	041		Dolan Road Subdivision .....	PL	8
59	39	041	041		Eagle Bay Estates Subdivision .....	PL	51
59	39	041	041		Falkland .....	PL	385
59	39	041	041		Gardner Lake Mobile Home Park .....	PL	44
59	39	041	041		Gavels Trailer Court .....	PL	46
59	39	041	041		Green Acres Trailer Park .....	PL	24
59	39	041	041		Homestead Trailer Park .....	PL	34
59	39	041	041		Lakeside Trailer Park .....	PL	10
59	39	041	041		Malakwa .....	PL	481
59	39	041	041		Malakwa Trailer Park .....	PL	34
59	39	041	041		Mann Subdivision .....	PL	51
59	39	041	041		Meadow Creek .....	PL	32
59	39	041	041		Mile 2 Subdivision .....	PL	123
59	39	041	041		Mile 19 Overhead .....	PL	16
59	39	041	041		Scotch Creek .....	PL	271
59	39	041	041		Shuswap Lake Estates .....	PL	410
59	39	041	041		Sicamous .....	PL	2,004
59	39	041	041		Silver Creek .....	PL	156
59	39	041	041		Sirvios Trailer Court .....	PL	21
59	39	041	041		Soisqua .....	PL	183
59	39	041	041		Sorrento .....	PL	555
59	39	041	041		Sundance Subdivision .....	PL	18
59	39	041	041		Sunnybrae .....	PL	124
59	39	041	041		Swansea Point .....	PL	207
59	39	041	041		Talana Bay Subdivision .....	PL	13
59	39	041	041		Three Valley .....	PL	17
59	39	041	041		West Mara Lake .....	PL	50
59	39	041	041		Westmount Acres Trailer Court .....	PL	49
59	39	041	041		White Lake .....	PL	123
					Remainder of/Reste de Columbia-Shuswap, Subd. C .....		6,021
59	39	801	041		Chum Creek 2 .....	R	116
59	39	802	041		Hustalen 1 .....	R	56
59	39	803	041		North Bay 5 .....	R	63
59	39	804	041		Okanagan (Part) 1 .....	R	64
59	39	805	041		Quabout 1 .....	R	219
59	39	806	041		Salmon River 1 † .....	R	..

< - In - Dans.

= - See - Voir.

† - Excludes 1986 Census data for one or more incompletely enumerated Indian reserves or Indian settlements (see Special Notes). - Ne comprend pas les données du recensement de 1986 pour une ou plusieurs réserves indiennes ou établissements indiens partiellement dénombrés (voir Notes spéciales).

†† - Incompletely enumerated Indian reserve or Indian settlement (see Special Notes). - Réserve indienne ou établissement indien partiellement dénombré (voir Notes spéciales).

**Table 2. Census Subdivisions and Unincorporated Places by Census Division and Census Consolidated Subdivision - Population, 1986**

**Tableau 2. Subdivisions de recensement et localités non constituées selon la division de recensement et la subdivision de recensement unifiée - Population, 1986**

Standard Geographical Classification Code Order - Ordre du code de la classification géographique type

Province : British Columbia - Colombie-Britannique

SGC Codes CGT				P	Place Name Nom de localité	Type Genre	Population
PROV	CD DR	CSD SDR	CCS SRU				
59	39	807	041		Scotch Creek 4	R	17
59	39	808	041		Switsemalph 3 ¶	R	..
59	39	809	041		Switsemalph 6 ¶	R	..
59	39	810	041		Switsemalph 7 ¶	R	..
59	41				Cariboo Regional District 1		59,495
59	41		011		Cariboo, Subd. B †		33,556
59	41	005	011		One Hundred Mile House	VL	1,692
59	41	009	011		Williams Lake	C	10,280
59	41	011	011		Cariboo, Subd. B	SRD	21,176
59	41	011	011		Anderson Subdivision	PL	220
59	41	011	011		Big Lake Ranch	PL	233
59	41	011	011		Blackstock Subdivision	PL	194
59	41	011	011		Bridge Lake	PL	17
59	41	011	011		Buffalo Creek	PL	97
59	41	011	011		Buffalo Lake	PL	7
59	41	011	011		Canim Lake	PL	23
59	41	011	011		Chimney Lake	PL	59
59	41	011	011		Chimney Valley	PL	211
59	41	011	011		Comer Hill Trailer Park	PL	192
59	41	011	011		Commodore Heights	PL	505
59	41	011	011		Deka Lake Subdivision	PL	194
59	41	011	011		Duboise Road Trailer Court	PL	42
59	41	011	011		Dugan	PL	76
59	41	011	011		Dugan Lake	PL	217
59	41	011	011		Enterprise	PL	18
59	41	011	011		Esler Subdivision	PL	180
59	41	011	011		Fallsway	PL	75
59	41	011	011		Flett Subdivision	PL	148
59	41	011	011		Forest Grove	PL	266
59	41	011	011		Fox Mountain	PL	439
59	41	011	011		Gateway	PL	210
59	41	011	011		Hawkins Lake Subdivision	PL	40
59	41	011	011		Hodgson	PL	72
59	41	011	011		Horsefly	PL	426
59	41	011	011		Imperial Ranchettes	PL	342
59	41	011	011		Lac La Hache	PL	741
59	41	011	011		Lexington Subdivision	PL	76
59	41	011	011		Likely	PL	375
59	41	011	011		Lone Butte	PL	70
59	41	011	011		Mile 103 Trailer Park	PL	99
59	41	011	011		Mile 108 Recreational Ranch	PL	1,511
59	41	011	011		Ninety Five Mile House	PL	42
59	41	011	011		Ninety Four Mile House	PL	60
59	41	011	011		Ninety Seven Mile House	PL	75
59	41	011	011		Ninety Three Mile House	PL	92
59	41	011	011		One Fifty Mile House	PL	638
59	41	011	011		One Forty Mile House	PL	59
59	41	011	011		One Forty One Mile House	PL	26
59	41	011	011		One Forty Seven Mile House	PL	25
59	41	011	011		Panorama Trailer Court	PL	200
59	41	011	011		Pine Valley	PL	223
59	41	011	011		South Lakeside (Williams Lake)	PL	1,046
59	41	011	011		Springhouse	PL	148
59	41	011	011		Sulphurous Lake Subdivision	PL	50
59	41	011	011		Sutton Subdivision	PL	34
59	41	011	011		Valhalla	PL	180
59	41	011	011		Westview Park	PL	111
59	41	011	011		Wildwood Subdivision	PL	547
59	41	011	011		Remainder of/Reste de Cariboo, Subd. B		10,245
59	41	801	011		Alkali Lake 1 ¶	R	..
59	41	802	011		Canim Lake 1	R	246
59	41	803	011		Canim Lake 4	R	1
59	41	804	011		Canoe Creek 3	R	4

< - In - Dans.  
= - See - Voir.

† - Excludes 1986 Census data for one or more incompletely enumerated Indian reserves or Indian settlements (see Special Notes). - Ne comprend pas les données du recensement de 1986 pour une ou plusieurs réserves indiennes ou établissements indiens partiellement dénombrés (voir Notes spéciales).

¶ - Incompletely enumerated Indian reserve or Indian settlement (see Special Notes). - Réserve indienne ou établissement indien partiellement dénombré (voir Notes spéciales).

Table 2. Census Subdivisions and Unincorporated Places by Census Division and Census Consolidated Subdivision - Population, 1986

Tableau 2. Subdivisions de recensement et localités non constituées selon la division de recensement et la subdivision de recensement unifiée - Population, 1986

Standard Geographical Classification Code Order - Ordre du code de la classification géographique type

Province : British Columbia - Colombie-Britannique

SGC Codes CGT				P	Place Name Nom de localité	Type Genre	Population
PROV	CD DR	CSD SDR	CCS SRU				
59	41	805	011		Deep Creek 2	R	71
59	41	806	011		Dog Creek 1 ¶	R	..
59	41	807	011		Dog Creek 2	R	21
59	41	810	011		Soda Creek 1	R	42
59	41	811	011		Johny Sticks 2 ¶	R	..
59	41	812	011		Williams Lake 1 ¶	R	..
59	41	813	011		Canim Lake 2	R	23
59	41	855	011		Windy Mouth 7 ¶	R	..
59	41		023		Cariboo, Subd. A †		23,264
59	41	013	023		Quesnel	C	8,358
59	41	023	023		Cariboo, Subd. A	SRD	14,825
59	41	023	023		Abbott Heights	PL	184
59	41	023	023		Ahbau Siding	PL	8
59	41	023	023		Aird Subdivision	PL	275
59	41	023	023		Alexandria	PL	53
59	41	023	023		Australian	PL	43
59	41	023	023		Barlow	PL	276
59	41	023	023		Bouchie Lake	PL	275
59	41	023	023		Bowron	PL	16
59	41	023	023		Castle Rock	PL	18
59	41	023	023		Cottonwood	PL	117
59	41	023	023		Couldwell Subdivision	PL	100
59	41	023	023		Crotteau Subdivision	PL	36
59	41	023	023		Dunkley	PL	43
59	41	023	023		Eleven Mile Site	PL	18
59	41	023	023		Grant's Site	PL	14
59	41	023	023		Gravelle Ferry	PL	50
59	41	023	023		Hartley Subdivision	PL	26
59	41	023	023		Hill Group	PL	17
59	41	023	023		Kersley	PL	281
59	41	023	023		Marsh Subdivision	PL	140
59	41	023	023		New Cinema	PL	13
59	41	023	023		North Wells	PL	24
59	41	023	023		Old Cinema	PL	35
59	41	023	023		Pinnacles	PL	172
59	41	023	023		Purmal Trailer Court	PL	34
59	41	023	023		Quesnel Canyon	PL	76
59	41	023	023		Quesnel View	PL	114
59	41	023	023		Sanderson Site	PL	28
59	41	023	023		Schemenauer Subdivision	PL	215
59	41	023	023		Scott Subdivision	PL	75
59	41	023	023		Stanley	PL	8
59	41	023	023		Star Subdivision	PL	208
59	41	023	023		Strathnaver	PL	21
59	41	023	023		Webber Site	PL	97
59	41	023	023		Wells	PL	246
59	41	023	023		Wingdam	PL	29
59	41	023	023		Wolf Subdivision	PL	108
					Remainder of/Reste de Cariboo, Subd. A		11,332
59	41	809	023		Quesnel 1	R	29
59	41	814	023		Alexandria 3A	R	-
59	41	815	023		Alexandria 1	R	21
59	41	816	023		Alexandria 3	R	31
59	41	825	023		Beezaeko River 25 ¶	R	..
59	41	833	023		Kluskus 1	R	-
59	41	835	023		Coglistiko River 29	R	-
59	41	836	023		Beezaeko River 26	R	-
59	41	837	023		Nazco 20 ¶	R	..
59	41	852	023		Trout Lake Alec 16 ¶	R	..
59	41	864	023		Sundayman's Meadow 3 ¶	R	..
59	41	865	023		Tatelkus Lake 28 ¶	R	..
59	41	866	023		Euchinico Creek 17	R	-
59	41	867	023		Kushya Creek 7 ¶	R	..

< - In - Dans.

= - See - Voir.

† - Excludes 1986 Census data for one or more incompletely enumerated Indian reserves or Indian settlements (see Special Notes). - Ne comprend pas les données du recensement de 1986 pour une ou plusieurs réserves indiennes ou établissements indiens partiellement dénombrés (voir Notes spéciales).

¶ - Incompletely enumerated Indian reserve or Indian settlement (see Special Notes). - Réserve indienne ou établissement indien partiellement dénombré (voir Notes spéciales).



**Table 2. Census Subdivisions and Unincorporated Places by Census Division and Census Consolidated Subdivision - Population, 1986**

**Tableau 2. Subdivisions de recensement et localités non constituées selon la division de recensement et la subdivision de recensement unifiée - Population, 1986**

Standard Geographical Classification Code Order - Ordre du code de la classification géographique type

Province : British Columbia - Colombie-Britannique

SGC Codes CGT				P	Place Name Nom de localité	Type Genre	Population
PROV	CD DR	CSD SDR	CCS SRU				
59	41		037		Cariboo, Subd. C †		2,675
59	41	037	037		Cariboo, Subd. C	SRD	1,555
59	41	037	037		Alexis Creek	PL	164
59	41	037	037		Anahim Lake	PL	85
59	41	037	037		Big Creek	PL	89
59	41	037	037		Chezacut	PL	23
59	41	037	037		Chilanko Forks	PL	48
59	41	037	037		Gang Ranch	PL	36
59	41	037	037		Hanceville	PL	65
59	41	037	037		Kleena Kleene	PL	79
59	41	037	037		Meldrum Creek	PL	29
59	41	037	037		Nemiah Valley	PL	32
59	41	037	037		Nimpo Lake	PL	67
59	41	037	037		Puntzi Lake	PL	35
59	41	037	037		Riske Creek	PL	76
59	41	037	037		Tatla Lake	PL	34
					Remainder of/Reste de Cariboo, Subd. C		693
59	41	808	037		Lohbiee 3	R	60
59	41	817	037		Alexis Creek 14	R	15
59	41	818	037		Alexis Creek 16	R	-
59	41	819	037		Alexis Creek 24	R	-
59	41	820	037		Alexis Creek 25	R	-
59	41	821	037		Anahim's Flat 1	R	499
59	41	822	037		Anahim's Meadow 2	R	1
59	41	823	037		Anahim's Meadow 2A	R	28
59	41	824	037		Andy Cahoose Meadow 16 ¶	R	-
59	41	826	037		Cahoose 8	R	-
59	41	827	037		Charley Boy's Meadow 3	R	1
59	41	828	037		Chilco Lake 1	R	4
59	41	829	037		Chilco Lake 1A	R	41
59	41	830	037		Garden 2	R	6
59	41	831	037		Tanakut 4	R	42
59	41	832	037		Garden 2A	R	11
59	41	834	037		Louis Squinas Ranch 14 ¶	R	-
59	41	838	037		Puntzi Lake 2	R	9
59	41	839	037		Redstone Flat 1	R	152
59	41	840	037		Squinas 2 ¶	R	-
59	41	841	037		Stone 1	R	186
59	41	842	037		Alexis Creek 17	R	-
59	41	843	037		Seymour Meadows 19	R	-
59	41	844	037		Agats Meadow 8	R	-
59	41	845	037		Thomas Squinas Ranch 2A ¶	R	-
59	41	846	037		Toby's Meadow 4	R	-
59	41	847	037		Alexis Creek 6	R	13
59	41	848	037		Alexis Creek 21	R	2
59	41	849	037		Baptiste Meadow 2	R	-
59	41	850	037		Toosey 1	R	46
59	41	851	037		Towdystan Lake 3 ¶	R	-
59	41	853	037		Tsunnie Lake 5	R	-
59	41	854	037		Ulketcho 13 ¶	R	-
59	41	856	037		Alexis Creek 34	R	4
59	41	857	037		Casimiel Meadows 15A	R	-
59	41	858	037		Cahoose 10	R	-
59	41	859	037		Blackwater Meadow 11	R	-
59	41	860	037		Cahoose 12	R	-
59	41	861	037		Betty Creek 18	R	-
59	41	862	037		Salmon River Meadow 7 ¶	R	-
59	41	863	037		Tzetzi Lake 11 ¶	R	-
59	43		029		Mount Waddington Regional District		14,934
59	43		029		Mount Waddington, Subd. B		12,389
59	43	012	029		Port McNeil	T	2,559
59	43	017	029		Port Alice	VL	1,387
59	43	023	029		Port Hardy	DM	5,389

< - In - Dans.

= - See - Voir.

† - Excludes 1986 Census data for one or more incompletely enumerated Indian reserves or Indian settlements (see Special Notes). - Ne-comprend pas les données du recensement de 1986 pour une ou plusieurs réserves indiennes ou établissements indiens partiellement dénombrés (voir Notes spéciales).

¶ - Incompletely enumerated Indian reserve or Indian settlement (see Special Notes). - Réserve indienne ou établissement indien partiellement dénombré (voir Notes spéciales).

**Table 2. Census Subdivisions and Unincorporated Places by Census Division and Census Consolidated Subdivision - Population, 1986**

**Tableau 2. Subdivisions de recensement et localités non constituées selon la division de recensement et la subdivision de recensement unifiée - Population, 1986**

Standard Geographical Classification Code Order - Ordre du code de la classification géographique type

Province : British Columbia - Colombie-Britannique

SGC Codes CGT				P	Place Name - Nom de localité	Type - Genre	Population
PROV	CD - DR	CSD - SDR	CCS - SRU				
59	43	023	029		Beaver Harbour Trailer Court	PL	259
					Remainder of/Reste de Port Hardy		5,130
59	43	029	029		Mount Waddington, Subd. B	SRD	2,430
59	43	029	029		Beaver Cove	PL	5
59	43	029	029		Cleagh Creek	PL	8
59	43	029	029		Coal Harbour	PL	201
59	43	029	029		Holberg	PL	355
59	43	029	029		Hyde Creek	PL	371
59	43	029	029		Mahatta River	PL	124
59	43	029	029		Nimpkish	PL	9
59	43	029	029		Quatsino	PL	91
59	43	029	029		Telegraph Cove	PL	28
59	43	029	029		Winter Harbour	PL	85
59	43	029	029		Woss Lake	PL	469
					Remainder of/Reste de Mount Waddington, Subd. B		684
59	43	803	029		Ches-la-kee 3	R	-
59	43	804	029		Fort Rupert 1	R	33
59	43	805	029		Quattishe 1	R	-
59	43	806	029		Tsulquate 4	R	292
59	43	815	029		Kippase 2	R	150
59	43	816	029		Quatsino Subdivision 18	R	149
59	43		035		Mount Waddington, Subd. A		2,545
59	43	008	035		Alert Bay	VL	679
59	43	035	035		Mount Waddington, Subd. A	SRD	1,098
59	43	035	035		Jennis Bay	PL	6
59	43	035	035		Kelava	PL	99
59	43	035	035		Mitchell Bay	PL	58
59	43	035	035		Rough Bay	PL	54
59	43	035	035		Sandyville	PL	13
59	43	035	035		Scott Cove	PL	30
59	43	035	035		Seymour Inlet	PL	18
59	43	035	035		Sointula	PL	692
					Remainder of/Reste de Mount Waddington, Subd. A		128
59	43	801	035		Alert Bay 1	R	118
59	43	802	035		Alert Bay 1A	R	508
59	43	807	035		Dead Point 5	R	-
59	43	808	035		Gwayesdums 1	R	35
59	43	809	035		Hopetown 10A	R	15
59	43	810	035		Karlukwees 1	R	-
59	43	811	035		Mahmalilikulleh 1	R	-
59	43	812	035		Pahas 3	R	-
59	43	813	035		Quaee 7	R	92
59	45				Central Coast Regional District †		3,120
59	45		008		Central Coast, Subd. A †		3,120
59	45	008	008		Central Coast, Subd. A	SRD	1,662
59	45	008	008		Bella Coola	PL	240
59	45	008	008		Hagensborg	PL	557
59	45	008	008		Martin Valley	PL	49
59	45	008	008		Ocean Falls	PL	12
59	45	008	008		Rivers Inlet	PL	31
					Remainder of/Reste de Central Coast, Subd. A		773
59	45	801	008		Bella Bella 1	R	875
59	45	802	008		Bella Coola 1	R	583
59	45	803	008		Katit 1 †	R	-
59	47				Skeena-Queen Charlotte Regional District		23,061
59	47		018		Skeena-Queen Charlotte, Subd. A		17,581
59	47	007	018		Port Edward	VL	704
59	47	012	018		Prince Rupert	C	15,755
59	47	018	018		Skeena-Queen Charlotte, Subd. A	SRD	861
59	47	018	018		Digby Island	PL	94
59	47	018	018		Hunts Inlet	PL	5
59	47	018	018		Oona River	PL	35
59	47	018	018		Selt Lakes	PL	8

< - In - Dans.

= - See - Voir.

† - Excludes 1986 Census data for one or more incompletely enumerated Indian reserves or Indian settlements (see Special Notes). - Ne comprend pas les données du recensement de 1986 pour une ou plusieurs réserves indiennes ou établissements indiens partiellement dénombrés (voir Notes spéciales).

† - Incompletely enumerated Indian reserve or Indian settlement (see Special Notes). - Réserve indienne ou établissement indien partiellement dénombré (voir Notes spéciales).

**Table 2. Census Subdivisions and Unincorporated Places by Census Division and Census Consolidated Subdivision - Population, 1986**

**Tableau 2. Subdivisions de recensement et localités non constituées selon la division de recensement et la subdivision de recensement unifiée - Population, 1986**

Standard Geographical Classification Code Order - Ordre du code de la classification géographique type

Province : British Columbia - Colombie-Britannique

SGC Codes CGT				P	Place Name - Nom de localité	Type - Genre	Population
PROV	CD - DR	CSD - SDR	CCS - SRU				
59	47	801	018		Remainder of/Reste de Skeena-Queen Charlotte, Subd. A		719
59	47	802	018		Port Simpson 1	R	150
59	47		029		Tsimpsean 2	R	111
59	47	023	029		Skeena-Queen Charlotte, Subd. B		5,480
59	47	029	029		Masset	VL	1,529
59	47	029	029		Skeena-Queen Charlotte, Subd. B	SRD	2,507
59	47	029	029		Deadtree Point	PL	34
59	47	029	029		Dinan Bay	PL	34
59	47	029	029		Juskatla	PL	47
59	47	029	029		Lawn Hill	PL	17
59	47	029	029		Lylell Island	PL	22
59	47	029	029		Queen Charlotte	PL	924
59	47	029	029		Sandspit	PL	537
59	47	029	029		Sewell Inlet	PL	122
59	47	029	029		Skidegate Landing	PL	81
59	47	029	029		Tasu	PL	5
59	47	029	029		Tlell	PL	152
59	47	029	029		Tow Hill Road	PL	88
					Remainder of/Reste de Skeena-Queen Charlotte, Subd. B		444
59	47	030	029		Port Clements	VL	539
59	47	803	029		Masset 1	R	567
59	47	804	029		Skidegate 1	R	338
59	49		009		Kitimat-Stikine Regional District		39,483
59	49		009		Kitimat-Stikine, Subd. D		12,893
59	49	005	009		Kitimat	DM	11,196
59	49	005	009		Cable Car Subdivision	PL	440
					Remainder of/Reste de Kitimat		10,756
59	49	009	009		Kitimat-Stikine, Subd. D	SRD	294
59	49	009	009		Kemano	PL	280
					Remainder of/Reste de Kitimat-Stikine, Subd. D		14
59	49	801	009		Dolphin Island 1	R	421
59	49	802	009		Kitasoo 1	R	231
59	49	803	009		Kitamaat 2	R	537
59	49	806	009		Kulkayu 4	R	214
59	49		016		Kitimat-Stikine, Subd. C		17,390
59	49	011	016		Terrace	DM	10,532
59	49	016	016		Kitimat-Stikine, Subd. C	SRD	6,699
59	49	016	016		Brauns Island	PL	136
59	49	016	016		Copper City	PL	7
59	49	016	016		Copperside Estates	PL	314
59	49	016	016		Gossen Creek	PL	138
59	49	016	016		Jackpine Flats	PL	242
59	49	016	016		Kleanza Creek Subdivision	PL	132
59	49	016	016		Lakelse Lake	PL	278
59	49	016	016		New Remo	PL	125
59	49	016	016		North Terrace	PL	607
59	49	016	016		Old Remo	PL	204
59	49	016	016		Rosswood	PL	104
59	49	016	016		Usk	PL	128
					Remainder of/Reste de Kitimat-Stikine, Subd. C		4,284
59	49	804	016		Kitsumkaylum 1	R	102
59	49	805	016		Kshish 4 and 4A	R	-
59	49	807	016		Kulspai 6	R	57
59	49		026		Kitimat-Stikine, Subd. B		5,849
59	49	022	026		Hazelton	VL	436
59	49	024	026		New Hazelton	DM	796
59	49	024	026		New Hazelton	PL	796
59	49	026	026		Kitimat-Stikine, Subd. B	SRD	2,064
59	49	026	026		Cedarvale	PL	105
59	49	026	026		Kispiox Valley	PL	203
59	49	026	026		Kitwanga	PL	392
59	49	026	026		Mountain View Trailer Court	PL	29
59	49	026	026		South Hazelton	PL	524

< - In - Dans.

= - See - Voir.

† - Excludes 1986 Census data for one or more incompletely enumerated Indian reserves or Indian settlements (see Special Notes). - Ne comprend pas les données du recensement de 1986 pour une ou plusieurs réserves indiennes ou établissements indiens partiellement dénombrés (voir Notes spéciales).

†† - Incompletely enumerated Indian reserve or Indian settlement (see Special Notes). - Réserve indienne ou établissement indien partiellement dénombré (voir Notes spéciales).

**Table 2. Census Subdivisions and Unincorporated Places by Census Division and Census Consolidated Subdivision - Population, 1986**

**Tableau 2. Subdivisions de recensement et localités non constituées selon la division de recensement et la subdivision de recensement unifiée - Population, 1986**

Standard Geographical Classification Code Order - Ordre du code de la classification géographique type

Province : British Columbia - Colombie-Britannique

SGC Codes CGT				P	Place Name Nom de localité	Type Genre	Population
PROV	CD DR	CSD SDR	CCS SRU				
59	49	026	026		Two Mile Hazelton .....	PL	402
					Remainder of/Reste de Kitimat-Stikine, Subd. B .....		409
59	49	810	026		Coryatsaqua 2 .....	R	270
59	49	811	026		Hagwilget 1 .....	R	170
59	49	812	026		Gitanmaax 1 .....	R	400
59	49	813	026		Kispiox 1 .....	R	469
59	49	814	026		Kitseguecla 1 .....	R	247
59	49	815	026		Kitwancool 1 .....	R	288
59	49	816	026		Gitwangak 1 .....	R	383
59	49	817	026		Moricetown 1 .....	R	183
59	49	818	026		Sik-e-dakh 2 .....	R	143
59	49	819	026		Babine 17 .....	R	-
59	49	820	026		Bulkley River 19 .....	R	-
59	49		037		Kitimat-Stikine, Subd. A .....		3,351
59	49	032	037		Stewart .....	DM	858
59	49	032	037		Granduc .....	PL	356
59	49	032	037		Stewart .....	SRD	502
59	49	037	037		Kitimat-Stikine, Subd. A .....	PL	374
59	49	037	037		Alice Arm .....	PL	6
59	49	037	037		Bob Quinn Lake .....	PL	19
59	49	037	037		Kitsault .....	PL	5
59	49	037	037		Meziadin Subdivision .....	PL	7
59	49	037	037		Nass Camp .....	PL	84
59	49	037	037		Nass Valley .....	PL	34
59	49	037	037		Tatogga Lake .....	PL	4
					Remainder of/Reste de Kitimat-Stikine, Subd. A .....		215
59	49	822	037		Aiyansh 1 .....	R	-
59	49	823	037		Kincolith 14 .....	R	354
59	49	824	037		Kitwilluchsilt 7 .....	R	176
59	49	825	037		Lachkaltzap 9 .....	R	425
59	49	826	037		Telegraph Creek 6 .....	R	249
59	49	827	037		Telegraph Creek 6A .....	R	-
59	49	828	037		New Aiyansh 1 .....	R	637
59	49	830	037		Kluachon Lake 1 .....	R	278
59	49	830	037		Eddontenajon .....	PL	13
					Remainder of/Reste de Kluachon Lake 1 .....		265
59	51		018		Bulkley-Nechako Regional District .....		37,470
59	51		018		Bulkley-Nechako, Subd. A .....		15,154
59	51	007	018		Vanderhoof .....	DM	3,505
59	51	009	018		Fraser Lake .....	VL	1,182
59	51	013	018		Fort St. James .....	VL	1,983
59	51	018	018		Bulkley-Nechako, Subd. A .....	SRD	6,749
59	51	018	018		Endako .....	PL	99
59	51	018	018		Fort Fraser .....	PL	405
59	51	018	018		Germansen Landing .....	PL	57
59	51	018	018		Manson Creek .....	PL	26
59	51	018	018		Ricks Central Trailer Court .....	PL	39
59	51	018	018		Takla Landing .....	PL	17
59	51	018	018		Turner Subdivision .....	PL	65
59	51	018	018		Willick Trailer Court .....	PL	92
					Remainder of/Reste de Bulkley-Nechako, Subd. A .....		5,949
59	51	801	018		Nancut 3 .....	R	104
59	51	802	018		Nautley 1 .....	R	137
59	51	803	018		Necoslie 1 .....	R	363
59	51	804	018		Sowchea 3 .....	R	10
59	51	805	018		Pinchie 2 .....	R	63
59	51	806	018		Seaspunkut 4 .....	R	25
59	51	807	018		Stellaquo 1 .....	R	74
59	51	808	018		Stevan 4 .....	R	-
59	51	809	018		Stony Creek 1 .....	R	275
59	51	810	018		Tache 1 .....	R	407
59	51	811	018		Tacla Lake 9 .....	R	-
59	51	812	018		North Tacla Lake 7 .....	R	248

< - In - Dans.

= - See - Voir.

† - Excludes 1986 Census data for one or more incompletely enumerated Indian reserves or Indian settlements (see Special Notes). - Ne comprend pas les données du recensement de 1986 pour une ou plusieurs réserves indiennes ou établissements indiens partiellement dénombrés (voir Notes spéciales).

†† - Incompletely enumerated Indian reserve or Indian settlement (see Special Notes). - Réserve indienne ou établissement indien partiellement dénombré (voir Notes spéciales).

**Table 2. Census Subdivisions and Unincorporated Places by Census Division and Census Consolidated Subdivision - Population, 1986**

**Tableau 2. Subdivisions de recensement et localités non constituées selon la division de recensement et la subdivision de recensement unifiée - Population, 1986**

Standard Geographical Classification Code Order - Ordre du code de la classification géographique type

Province : British Columbia - Colombie-Britannique

SGC Codes CGT				P	Place Name - Nom de localité	Type - Genre	Population
PROV	CD - DR	CSD - SDR	CCS - SRU				
59	51	813	018		Laketown 3	R	13
59	51	814	018		Gelangle 1	R	12
59	51	816	018		Grand Rapide 5	R	4
59	51	817	018		Eagle Creek 6	R	-
59	51	840	018		Williams Prairie Meadow 1A	R	-
59	51	841	018		North Tacla Lake 7A	R	-
59	51	842	018		Whitefish Lake 6	R	-
59	51	843	018		Soyandostar 2	R	-
59	51		030		Bulkley-Nechako, Subd. C		6,246
59	51	022	030		Burns Lake	VL	1,723
59	51	030	030		Bulkley-Nechako, Subd. C	SRD	3,994
59	51	030	030		Broman Lake	PL	25
59	51	030	030		Colleymount	PL	63
59	51	030	030		Decker Lake	PL	299
59	51	030	030		Forestdale	PL	27
59	51	030	030		Freeport Trailer Park	PL	89
59	51	030	030		Gerow Island	PL	70
59	51	030	030		Noralee	PL	21
59	51	030	030		Nourse Subdivision	PL	37
59	51	030	030		Ootsa Lake	PL	34
59	51	030	030		Palling	PL	227
59	51	030	030		Pendleton Bay	PL	32
59	51	030	030		Rose Lake	PL	67
59	51	030	030		Sheraton	PL	31
59	51	030	030		Stearns Subdivision	PL	101
59	51	030	030		Streatham	PL	18
59	51	030	030		Takysie Lake	PL	35
59	51	030	030		Tintagel	PL	105
59	51	030	030		Wisteria	PL	9
					Remainder of/Reste de Bulkley-Nechako, Subd. C		2,704
59	51	815	030		Burns Lake 18	R	23
59	51	818	030		Cheslatta 1	R	54
59	51	819	030		Omineca 1	R	6
59	51	820	030		Decker Lake 10	R	23
59	51	821	030		Duncan Lake 12	R	6
59	51	822	030		Francois Lake 7	R	11
59	51	823	030		Skins Lake 16A	R	3
59	51	824	030		Skins Lake 16B	R	1
59	51	825	030		Tatla 1	R	6
59	51	826	030		Uncha Lake 13A	R	7
59	51	827	030		Woyenne 27	R	380
59	51	835	030		Isaac 8	R	5
59	51	836	030		Decker Lake 10A	R	-
59	51	837	030		Maxim Lake 11	R	4
59	51		049		Bulkley-Nechako, Subd. B		16,070
59	51	032	049		Grenisle	VL	646
59	51	034	049		Houston	DM	3,905
59	51	034	049		Gerry's Trailer Court	PL	79
					Remainder of/Reste de Houston		3,826
59	51	038	049		Telikwa	VL	863
59	51	043	049		Smithers	T	4,713
59	51	049	049		Bulkley-Nechako, Subd. B	SRD	5,766
59	51	049	049		Driftwood Creek	PL	406
59	51	049	049		Evelyn	PL	83
59	51	049	049		Glentanna	PL	76
59	51	049	049		Pika Trailer Court	PL	180
59	51	049	049		Quick	PL	14
59	51	049	049		Rainbow Trailer Court	PL	19
59	51	049	049		Topley	PL	361
59	51	049	049		Topley Landing	PL	41
59	51	049	049		Tyhee Trailer Park	PL	27
59	51	049	049		Upland Trailer Court	PL	79
59	51	049	049		Walcott	PL	107

< - In - Dans.

= - See - Voir.

† - Excludes 1986 Census data for one or more incompletely enumerated Indian reserves or Indian settlements (see Special Notes). - Ne comprend pas les données du recensement de 1986 pour une ou plusieurs réserves indiennes ou établissements indiens partiellement dénombrés (voir Notes spéciales).

†† - Incompletely enumerated Indian reserve or Indian settlement (see Special Notes). - Réserve indienne ou établissement indien partiellement dénombré (voir Notes spéciales).

**Table 2. Census Subdivisions and Unincorporated Places by Census Division and Census Consolidated Subdivision - Population, 1986**

**Tableau 2. Subdivisions de recensement et localités non constituées selon la division de recensement et la subdivision de recensement unifiée - Population, 1986**

Standard Geographical Classification Code Order - Ordre du code de la classification géographique type

Province : British Columbia - Colombie-Britannique

SGC Codes CGT				P	Place Name - Nom de localité	Type - Genre	Population
PROV	CD - DR	CSD - SDR	CCS - SRU				
59	51	828	049		Remainder of/Reste de Bulkley-Nechako, Subd. B		4,373
59	51	829	049		Babine 6	R	80
59	51	830	049		Babine 25	R	97
59	51	831	049		Jean Baptiste 28	R	-
59	51				Nedoats 11	R	-
59	53				Fraser-Fort George Regional District		89,337
59	53		017		Fraser-Fort George, Subd. B		3,867
59	53	007	017		Valemount	VL	1,161
59	53	012	017		McBride	VL	592
59	53	017	017		Fraser-Fort George, Subd. B	SRD	2,114
59	53	017	017		Croydon Station	PL	18
59	53	017	017		Dome Creek	PL	79
59	53	017	017		Dunster	PL	12
59	53	017	017		Eddy	PL	19
59	53	017	017		Lamming Mills	PL	18
59	53	017	017		Loos	PL	22
59	53	017	017		Tete Jaune Cache	PL	41
					Remainder of/Reste de Fraser-Fort George, Subd. B		1,905
59	53		040		Fraser-Fort George, Subd. A		85,470
59	53	023	040		Prince George	C	67,621
59	53	033	040		Mackenzie	DM	5,542
59	53	040	040		Fraser-Fort George, Subd. A	SRD	12,203
59	53	040	040		Aleza Lake	PL	46
59	53	040	040		Azu Village	PL	7
59	53	040	040		Bear Lake	PL	294
59	53	040	040		Brkich Trailer Court	PL	169
59	53	040	040		Ferndale	PL	103
59	53	040	040		Foreman	PL	67
59	53	040	040		Giscome	PL	47
59	53	040	040		Gleneagle Farms	PL	151
59	53	040	040		Harmony Heights Trailer Park	PL	67
59	53	040	040		Hixon	PL	357
59	53	040	040		Honeymoon Creek	PL	21
59	53	040	040		Longworth	PL	34
59	53	040	040		Mcgregor	PL	30
59	53	040	040		McLeod Lake	PL	52
59	53	040	040		Newlands	PL	45
59	53	040	040		Penny	PL	32
59	53	040	040		Red Rock	PL	37
59	53	040	040		Shelley	PL	60
59	53	040	040		Sinclair Mills	PL	71
59	53	040	040		Slim Creek	PL	16
59	53	040	040		St. Mary Lake	PL	25
59	53	040	040		Summit Lake	PL	75
59	53	040	040		Tabor Lake Trailer Park = Harmony Heights Trailer Park	PL	-
59	53	040	040		Upper Fraser	PL	248
59	53	040	040		Willow River	PL	279
					Remainder of/Reste de Fraser-Fort George, Subd. A		9,870
59	53	801	040		Fort George 2	R	52
59	53	802	040		McLeod Lake 1	R	52
59	53	803	040		McLeod Lake 5	R	-
59	53	804	040		Parsnips 5	R	-
59	55				Peace River-Liard Regional District		57,278
59	55		019		Peace River-Liard, Subd. C		28,452
59	55	003	019		Tumbler Ridge	DM	4,387
59	55	005	019		Pouce Coupe	VL	813
59	55	010	019		Chetwynd	DM	2,774
59	55	014	019		Dawson Creek	C	10,544
59	55	019	019		Peace River-Liard, Subd. C	SRD	8,626
59	55	019	019		Aspen Mobile Trailer Court	PL	43
59	55	019	019		Chilton Subdivision	PL	67
59	55	019	019		Groundbirch	PL	39
59	55	019	019		Jackfish Lake Subdivision	PL	43

< - In - Dans.

= - See - Voir.

† - Excludes 1986 Census data for one or more incompletely enumerated Indian reserves or Indian settlements (see Special Notes). - Ne comprend pas les données du recensement de 1986 pour une ou plusieurs réserves indiennes ou établissements indiens partiellement dénombrés (voir Notes spéciales).

†† - Incompletely enumerated Indian reserve or Indian settlement (see Special Notes). - Réserve indienne ou établissement indien partiellement dénombré (voir Notes spéciales).

**Table 2. Census Subdivisions and Unincorporated Places by Census Division and Census Consolidated Subdivision - Population, 1986**

**Tableau 2. Subdivisions de recensement et localités non constituées selon la division de recensement et la subdivision de recensement unifiée - Population, 1986**

Standard Geographical Classification Code Order - Ordre du code de la classification géographique type

Province : British Columbia - Colombie-Britannique

SGC Codes CGT				P	Place Name Nom de localité	Type Genre	Population
PROV	CD DR	CSD SDR	CCS SRU				
59	55	019	019		Kelly Lake	PL	196
59	55	019	019		Lone Prairie	PL	134
59	55	019	019		Mile 5 Alaska Highway	PL	34
59	55	019	019		Moberly Lake	PL	265
59	55	019	019		Mount Lemoray	PL	10
59	55	019	019		Progress	PL	28
59	55	019	019		Rolla	PL	70
59	55	019	019		Tomslake	PL	33
59	55	019	019		Tupper	PL	49
59	55	019	019		Wabi Estates	PL	91
59	55	019	019		Wabi Hill Trailer Court	PL	201
59	55	019	019		Willow Flats	PL	55
					Remainder of/Reste de Peace River-Liard, Subd. C		7,268
59	55	025	019		Hudson's Hope	DM	1,158
59	55	025	019		Hudson Hope	PL	834
					Remainder of/Reste de Hudson's Hope		324
59	55	801	019		East Moberly Lake 169	R	115
59	55	802	019		West Moberly Lake 168A	R	35
59	55		036		Peace River-Liard, Subd. B		23,544
59	55	030	036		Taylor	VL	711
59	55	034	036		Fort St. John	C	13,355
59	55	036	036		Peace River-Liard, Subd. B	SRD	8,862
59	55	036	036		Alcan Trailer Court	PL	47
59	55	036	036		Baldonnel	PL	128
59	55	036	036		Bear Flats	PL	30
59	55	036	036		Blueberry Farm	PL	76
59	55	036	036		Charlie Lake	PL	168
59	55	036	036		Crestwood Subdivision	PL	92
59	55	036	036		Evergreen Acres	PL	51
59	55	036	036		Forest Lawn Trailer Court	PL	65
59	55	036	036		Goodlow	PL	35
59	55	036	036		Graham River Farm Ltd	PL	33
59	55	036	036		Grand Haven	PL	143
59	55	036	036		Headwaters Ranch	PL	69
59	55	036	036		Hilltop Ranch	PL	49
59	55	036	036		Laboucan Subdivision	PL	24
59	55	036	036		Locke Subdivision	PL	47
59	55	036	036		McLeod Subdivision	PL	140
59	55	036	036		Montney	PL	23
59	55	036	036		Pacific Subdivision	PL	104
59	55	036	036		Pink Mountain	PL	19
59	55	036	036		Shiloh Farms	PL	64
59	55	036	036		Honowon	PL	129
					Remainder of/Reste de Peace River-Liard, Subd. B		7,326
59	55	803	036		Blueberry River 205	R	118
59	55	804	036		Doig River 206	R	87
59	55	807	036		Fort Ware 1	R	200
59	55	808	036		Halfway River 168	R	127
59	55	812	036		Ingenika Point	S-E	84
59	55	812	036		Ingenika Point	PL	84
					Peace River-Liard, Subd. A		5,282
59	55	038	049		Fort Nelson	VL	3,729
59	55	049	049		Peace River-Liard, Subd. A	SRD	1,054
59	55	049	049		Khahanie Trailer Court	PL	127
59	55	049	049		Liard River	PL	13
59	55	049	049		Mile 422 Alaska Highway	PL	43
59	55	049	049		Mile 292 Subdivision Alaska Hwy	PL	80
59	55	049	049		Muskwa Camp	PL	96
					Remainder of/Reste de Peace River-Liard, Subd. A		695
59	55	805	049		Fontes 1	R	9
59	55	806	049		Fort Nelson 2	R	263
59	55	809	049		Kahntah 3	R	8
59	55	810	049		Prophet River 4	R	77

< - In - Dens.

= - See - Voir.

† - Excludes 1986 Census data for one or more incompletely enumerated Indian reserves or Indian settlements (see Special Notes). - Ne comprend pas les données du recensement de 1986 pour une ou plusieurs réserves indiennes ou établissements indiens partiellement dénombrés (voir Notes spéciales).

†† - Incompletely enumerated Indian reserve or Indian settlement (see Special Notes). - Réserve indienne ou établissement indien partiellement dénombré (voir Notes spéciales).

**Table 2. Census Subdivisions and Unincorporated Places by Census Division and Census Consolidated Subdivision - Population, 1986**

**Tableau 2. Subdivisions de recensement et localités non constituées selon la division de recensement et la subdivision de recensement unifiée - Population, 1986**

Standard Geographical Classification Code Order - Ordre du code de la classification géographique type

Province : British Columbia - Colombie-Britannique

SGC Codes CGT				P	Place Name - Nom de localité	Type - Genre	Population
PROV	CD - DR	CSD - SDR	CCS - SRU				
59	55	811	049		Snake 5 .....	R	-
59	55	813	049		Lower Post .....	S-E	142
59	55	814	049		Liard River 3 .....	R	-
59	57				Stikine Region .....		2,022
59	57		020		Stikine, Subd. A .....		2,022
59	57	020	020		Stikine, Subd. A .....	SRD	1,750
59	57	020	020	P	Atlin .....	PL	234
59	57	020	020		Cassiar .....	PL	921
59	57	020	020		Dease Lake .....	PL	271
59	57	020	020	P	Good Hope Lake .....	PL	89
59	57	020	020		Pleasant Camp .....	PL	15
59	57	020	020		Quartz Creek .....	PL	18
59	57	020	020		Total Erickson Gold Mine .....	PL	55
59	57	020	020		Remainder of/Reste de Stikine, Subd. A .....		147
59	57	801	020		Dease Lake 9 .....	R	-
59	57	802	020		Unnamed 10 .....	R	223
59	57	802	020	P	Atlin .....	PL	223
59	57	803	020		Five Mile Point 3 .....	R	49
59	57	803	020	P	Atlin .....	PL	49
59	57	804	020		Good Hope Lake .....	S-E	-
59	57	804	020	P	Good Hope Lake .....	PL	0
59	57	805	020		Tahltan 1 .....	R	-

< - In - Dans.  
= - See - Voir.

† - Excludes 1986 Census data for one or more incompletely enumerated Indian reserves or Indian settlements (see Special Notes). - Ne comprend pas les données du recensement de 1986 pour une ou plusieurs réserves indiennes ou établissements indiens partiellement dénombrés (voir Notes spéciales).

†† - Incompletely enumerated Indian reserve or Indian settlement (see Special Notes). - Réserve indienne ou établissement indien partiellement dénombré (voir Notes spéciales).



Yukon



Table 1. Census Subdivisions and Unincorporated Places - Population and Geographic Location, 1986

Tableau 1. Subdivisions de recensement et localités non constituées - Population et localisation géographique, 1986

Alphabetical Listing - Liste alphabétique

Territory - Territoire : Yukon

Place Name Nom de localité	T.R.M.	Type Genre	SGC Codes CGT				LAT.	LONG.	NTS SNRC	G85	1986 Pop.	EA SD	Population		
			CD PROV	CSD DR	CCS SDR	CMA/CA SRU							RMR/AR	Part	Total
Bear Creek		PL	60	01	045	045	6347	13907	YUKON		46	001263	46	381	
Beaver Creek		PL	60	01	042	045	6223	14053	YUKON		113	001236	113	113	
Beaver Creek		SET	60	01	042	045	6223	14053	YUKON		113				
Bonanza Creek		PL	60	01	045	045	6347	13907	YUKON		25	001263	25	381	
Burwash Landing		PL	60	01	039	045	6121	13900	YUKON		64	001234	64	64	
Burwash Landing		SET	60	01	039	045	6121	13900	YUKON		64				
Canyon Creek		PL	60	01	045	045	6048	13739	YUKON		36	001227	36	150	
Carcross		PL	60	01	045	045	6014	13444	YUKON		169	001215	24	33	
Carcross		PL	60	01	048	045						001216	145	209	
Carcross		SET	60	01	048	045	6011	13442	YUKON		209				
Carcross 4		R	60	01	008	045	6011	13441	YUKON		-				
Carmacks		VL	60	01	012	045	6251	13617	YUKON		280				
Carmacks Landing		S-E	60	01	040	045	6261	13617	YUKON		124				
Champagne		PL	60	01	045	045	6048	13739	YUKON		57	001227	57	150	
Champagne Landing No. 10		S-E	60	01	038	045	6041	13629	YUKON		11				
Constabulary Beach		PL	60	01	045	045	6031	13459	YUKON		47	001218	47	675	
Constabulary Beach		PL	60	01	045	045						001241			
Crag Lake		PL	60	01	035	045					16	001217	16	24	
Dawson		T	60	01	029	045	6015	13428	YUKON		896				
Deep Creek Subdivision		PL	60	01	045	045	6431	13926	YUKON		37	001222	37	695	
Destruction Bay		PL	60	01	049	045	6057	13508	YUKON		48	001233	48	48	
Destruction Bay		SET	60	01	049	045	6115	13848	YUKON		48				
Dominion Creek		PL	60	01	045	045	6115	13848	YUKON		14	001263	14	381	
Eldorado Creek		PL	60	01	045	045	6347	13907	YUKON		3	001263	3	381	
Elsa		HAM	60	01	051	045	6347	13907	YUKON		294				
Elsa		PL	60	01	051	045	6355	13529	YUKON		294	001270	294	294	
Faro		T	60	01	004	045	6355	13529	YUKON		400				
Frances Lake		PL	60	01	045	045	6211	13322	YUKON		7	001201	7	48	
Goldenhorn Subdivision		PL	60	01	045	045	6011	13459	YUKON		178	001218	178	675	
Heines Junction		VL	60	01	018	045	6041	13730	YUKON		340				
Henderson Corner		PL	60	01	045	045	6347	13907	YUKON		34	001263	34	381	
Hunker Creek		PL	60	01	045	045	6347	13907	YUKON		28	001263	28	381	
Jakes Corner		PL	60	01	045	045	6039	13403	YUKON		14	001212	14	73	
Johnson's Crossing		SET	60	01	047	045	6029	13317	YUKON		18				
Johnsons Crossing		PL	60	01	047	045	6029	13317	YUKON		18	001213	18	18	
Judes Creek Subdivision		PL	60	01	045	045	6031	13459	YUKON		62	001218	62	675	
Keno Hill		PL	60	01	052	045	6355	13518	YUKON		47	001269	47	47	
Keno Hill		SET	60	01	052	045	6355	13518	YUKON		47				
Kloo Lake		S-E	60	01	019	045	6051	13752	YUKON		4				
Kluane		PL	60	01	045	045	6328	13941	YUKON		33	001232	33	57	
Klukshu		S-E	60	01	016	045	6011	13700	YUKON		-				
Kookatson Lake		PL	60	01	045	045	6031	13459	YUKON		23	001218	23	675	
Lake Laberge 1		R	60	01	010	045	6051	13508	YUKON		13				
Marsh Lake		PL	60	01	045	045	6031	13459	YUKON		7	001218	7	675	
Marsh Lake 5		S-E	60	01	035	045	6015	13428	YUKON		24				
Mayo		VL	60	01	022	045	6331	13554	YUKON		317				
mile 928 Alaska Highway		PL	60	01	045	045	6057	13508	YUKON		25	001222	25	695	
mile 929 Alaska Highway		PL	60	01	045	045	6057	13508	YUKON		9	001222	9	695	
Moosehide Creek 2		R	60	01	031	045	6461	13926	YUKON		-				
Old Crow		SET	60	01	043	045	6731	13950	YUKON		232				
Pelly Crossing		PL	60	01	041	045	6249	13634	YUKON		177	001260	177	177	
Pelly Crossing		SET	60	01	041	045	6249	13634	YUKON		177				
Pilot Mountain Subdivision		PL	60	01	045	045	6057	13508	YUKON		85	001222	85	695	
Quartz Creek		PL	60	01	045	045	6347	13907	YUKON		12	001263	12	381	
Rock Creek		PL	60	01	045	045	6347	13907	YUKON		75	001263	75	381	
Ross River		SET	60	01	037	045	6151	13226	YUKON		352				
Sleepy Hollow		PL	60	01	045	045	6347	13907	YUKON		11	001263	11	381	
Squanga Lake		PL	60	01	045	045	6039	13403	YUKON		16	001212	16	73	
Stewart Crossing		PL	60	01	050	045	6322	13641	YUKON		40	001262	40	40	
Stewart Crossing		SET	60	01	050	045	6322	13641	YUKON		40				
Sunnydale		PL	60	01	045	045	6347	13907	YUKON		6	001263	6	381	
Swift River		PL	60	01	046	045	6001	13110	YUKON		5	001237	5	5	
Swift River		SET	60	01	046	045	6001	13110	YUKON		5				
Tagish		PL	60	01	036	045	6019	13417	YUKON		103	001214	103	103	
Tagish		SET	60	01	036	045	6019	13417	YUKON		103				
Tekhini Hotspring		PL	60	01	045	045	6057	13508	YUKON		91	001222	91	695	
Teslin		VL	60	01	006	045	6011	13243	YUKON		181				
Teslin Cottage Lots		PL	60	01	045	045	6014	13228	YUKON		21	001208	21	66	
Teslin Post 13		R	60	01	007	045	6011	13244	YUKON		179				

&lt; - In - Dans.

= - See - Voir.

† - Incompletely enumerated Indian reserve or Indian settlement (see Special Notes). - Réserve indienne ou établissement indien partiellement dénombré (voir Notes spéciales).

Table 1. Census Subdivisions and Unincorporated Places - Population and Geographic Location, 1986

Tableau 1. Subdivisions de recensement et localités non constituées - Population et localisation géographique, 1986

Alphabetical Listing - Liste alphabétique

Territory - Territoire : Yukon

Place Name Nom de localité	T.R.M.	Type Genre	SGC Codes CGT				LAT.	LONG.	NTS - SNRC	G86	1986 Pop.	EA - SD	Population	
			CD	CSD	CCS	CMA/CA							Part	Total
			PROV	DR	SDR	SRU								
Two and One-Half Mile Village		S-E	60	01	034	045	6091	12852	YUKON	21				
Two Mile Village		S-E	60	01	033	045	6081	12851	YUKON	85				
Upper Liard		PL	60	01	032	045	6031	12855	YUKON	35	001203	35	130	
Upper Liard		SET	60	01	032	045	6031	12855	YUKON	130				
Watson Lake		T	60	01	003	045	6041	12843	YUKON	826				
Watson Lake Airport		PL	60	01	045	045	6061	12856	YUKON	49	001238	49	182	
West Dawson		PL	60	01	045	045	6347	13907	YUKON	10	001263	10	381	
Whitehorse		C	60	01	009	045	6041	13507	YUKON	15,199				
Yukon, Unorganized		UND	60	01	045	045	6057	13508	YUKON	2,772				

&lt; - In - Dans.

= - See - Voir.

¶ - Incompletely enumerated Indian reserve or Indian settlement (see Special Notes). - Réserve indienne ou établissement indien partiellement dénombré (voir Notes spéciales).

**Table 2. Census Subdivisions and Unincorporated Places by Census Division and Census Consolidated Subdivision - Population, 1986**

**Tableau 2. Subdivisions de recensement et localités non constituées selon la division de recensement et la subdivision de recensement unifiée - Population, 1986**

Standard Geographical Classification Code Order - Ordre du code de la classification géographique type

Territory - Territoire : Yukon

SGC Codes CGT				P	Place Name Nom de localité	Type Genre	Population
PROV	CD DR	CSD SDR	CCS SRU				
60	01				Yukon		23,504
60	01		045		Yukon, Unorganized		23,504
60	01	003	045		Hatson Lake	T	826
60	01	004	045		Faro	T	400
60	01	006	045		Teslin	VL	181
60	01	007	045		Teslin Post 13	R	179
60	01	008	045		Carcross 4	R	-
60	01	009	045		Whitehorse	C	15,199
60	01	010	045		Lake Leberge 1	R	13
60	01	012	045		Carmacks	VL	280
60	01	016	045		Klukshu	S-E	-
60	01	018	045		Haines Junction	VL	340
60	01	019	045		Klloo Lake	S-E	4
60	01	022	045		Mayo	VL	317
60	01	029	045		Dawson	T	896
60	01	031	045		Moosehide Creek 2	R	-
60	01	032	045		Upper Liard	SET	130
60	01	032	045		Upper Liard	PL	35
60	01	032	045		Remainder of/Reste de Upper Liard		95
60	01	033	045		Two Mile Village	S-E	85
60	01	034	045		Two and One-Half Mile Village	S-E	21
60	01	035	045		Marsh Lake 5	S-E	24
60	01	035	045		Crag Lake	PL	16
60	01	035	045		Remainder of/Reste de Marsh Lake 5		8
60	01	036	045		Tagish	SET	103
60	01	036	045		Tagish	PL	103
60	01	037	045		Ross River	SET	352
60	01	038	045		Champagne Landing No. 10	S-E	11
60	01	039	045		Burwash Landing	SET	64
60	01	039	045		Burwash Landing	PL	64
60	01	040	045		Carmacks Landing	S-E	124
60	01	041	045		Pelly Crossing	SET	177
60	01	041	045		Pelly Crossing	PL	177
60	01	042	045		Beaver Creek	SET	113
60	01	042	045		Beaver Creek	PL	113
60	01	043	045		Old Crow	SET	232
60	01	045	045		Yukon, Unorganized	UNO	2,772
60	01	045	045		Bear Creek	PL	46
60	01	045	045		Bonanza Creek	PL	25
60	01	045	045		Canyon Creek	PL	36
60	01	045	045		Carcross	PL	24
60	01	045	045		Champagne	PL	57
60	01	045	045		Constabulary Beach	PL	47
60	01	045	045		Deep Creek Subdivision	PL	37
60	01	045	045		Dominion Creek	PL	14
60	01	045	045		Eldorado Creek	PL	3
60	01	045	045		Frances Lake	PL	7
60	01	045	045		Goldenhorn Subdivision	PL	178
60	01	045	045		Henderson Corner	PL	34
60	01	045	045		Hunker Creek	PL	28
60	01	045	045		Jakes Corner	PL	14
60	01	045	045		Judes Creek Subdivision	PL	62
60	01	045	045		Kluene	PL	33
60	01	045	045		Kookatson Lake	PL	23
60	01	045	045		Marsh Lake	PL	7
60	01	045	045		Mile 928 Alaska Highway	PL	25
60	01	045	045		Mile 929 Alaska Highway	PL	9
60	01	045	045		Pilot Mountain Subdivision	PL	85
60	01	045	045		Quartz Creek	PL	12
60	01	045	045		Rock Creek	PL	75
60	01	045	045		Sleepy Hollow	PL	11
60	01	045	045		Squanga Lake	PL	16
60	01	045	045		Sunnydale	PL	6

< - In - Dans.

= - See - Voir.

† - Excludes 1986 Census data for one or more incompletely enumerated Indian reserves or Indian settlements (see Special Notes). - Ne comprend pas les données du recensement de 1986 pour une ou plusieurs réserves indiennes ou établissements indiens partiellement dénombrés (voir Notes spéciales).

†† - Incompletely enumerated Indian reserve or Indian settlement (see Special Notes). - Réserve indienne ou établissement indien partiellement dénombré (voir Notes spéciales).

**Table 2. Census Subdivisions and Unincorporated Places by Census Division and Census Consolidated Subdivision - Population, 1986**

**Tableau 2. Subdivisions de recensement et localités non constituées selon la division de recensement et la subdivision de recensement unifiée - Population, 1986**

Standard Geographical Classification Code Order - Ordre du code de la classification géographique type

Territory - Territoire : Yukon

SGC Codes CGT				P	Place Name - Nom de localité	Type - Genre	Population
PROV	CD - DR	CSD - SDR	CCS - SRU				
60	01	045	045	P	Takhini Hotspring .....	PL	91
60	01	045	045		Teslin Cottage Lots .....	PL	21
60	01	045	045		Watson Lake Airport .....	PL	49
60	01	045	045		West Dawson .....	PL	10
					Remainder of/Reste de Yukon, Unorganized .....		1,687
60	01	046	045		Swift River .....	SET	5
60	01	046	045		Swift River .....	PL	5
60	01	047	045		Johnson's Crossing .....	SET	18
60	01	047	045		Johnsons Crossing .....	PL	18
60	01	048	045		Carcross .....	SET	209
60	01	048	045		Carcross .....	PL	145
					Remainder of/Reste de Carcross .....		64
60	01	049	045		Destruction Bay .....	SET	48
60	01	049	045		Destruction Bay .....	PL	48
60	01	050	045		Stewart Crossing .....	SET	40
60	01	050	045	Stewart Crossing .....	PL	40	
60	01	051	045	Elsa .....	HAM	294	
60	01	051	045	Elsa .....	PL	294	
60	01	052	045	Keno Hill .....	SET	47	
60	01	052	045	Keno Hill .....	PL	47	

< - In - Dans.

= - See - Voir.

† - Excludes 1986 Census data for one or more incompletely enumerated Indian reserves or Indian settlements (see Special Notes). - Ne comprend pas les données du recensement de 1986 pour une ou plusieurs réserves indiennes ou établissements indiens partiellement dénombrés (voir Notes spéciales).

¶ - Incompletely enumerated Indian reserve or Indian settlement (see Special Notes). - Réserve indienne ou établissement indien partiellement dénombré (voir Notes spéciales).

**Northwest Territories – Territoires du Nord-Ouest**





Table 1. Census Subdivisions and Unincorporated Places - Population and Geographic Location, 1986

Tableau 1. Subdivisions de recensement et localités non constituées - Population et localisation géographique, 1986

Alphabetical Listing - Liste alphabétique

Territory - Territoire : Northwest Territories - Territoires du Nord-Ouest

Place Name - Nom de localité	T.R.M.	Type - Genre	SGC Codes CGT				LAT.	LONG.	NTS - SNRC	G86	1986 Pop.	EA - SD	Population		
			PROV	CD	CSD	CCS							CMA/CA	Part	Total
				DR	SDR	SRU							RMR/AR		
Aklavik		HAM	61	07	025	063	6811	13500	MCR 36		763				
Arctic Bay		HAM	61	04	018	030	7300	8510	MCR 36		477				
Arctic Red River		SET	61	07	010	063	6721	13344	MCR 36		108				
Baffin, Unorganized		UNO	61	04	030	030	7611	10116	MCR 36		300				
Baker Lake		HAM	61	05	023	033	6410	9600	MCR 36		1,009				
Bathurst Inlet		SET	61	08	065	098	6651	10804	MCR 36		16				
Bay Chimo		SET	61	08	068	098	6741	10753	MCR 36		61				
Broughton Island		HAM	61	04	010	030	6730	6354	MCR 36		439				
Cambridge Bay		HAM	61	08	073	098	6971	10502	MCR 36		1,002				
Cape Dorset		HAM	61	04	007	030	6410	7633	MCR 36		872				
Chesterfield Inlet		HAM	61	05	019	033	6320	9042	MCR 36		294				
Clyde River		HAM	61	04	015	030	7020	6833	MCR 36		471				
Colville Lake		SET	61	07	012	063	6711	12606	MCR 36		52				
Coppermine		HAM	61	08	059	098	6741	11506	MCR 36		888				
Coral Harbour		HAM	61	05	014	033	6400	8310	MCR 36		477				
Delancy Estates		PL	61	06	097	097	6040	12152	MCR 36		88	001036	88	88	
Detah		SET	61	06	021	097	6221	11418	MCR 36		131				
Enterprise		SET	61	06	003	097	6031	11608	MCR 36		56				
Eskimo Point		HAM	61	05	015	033	6100	9404	MCR 36		1,189				
Fort Franklin		HAM	61	07	003	063	6511	12325	MCR 36		532				
Fort Good Hope		SET	61	07	009	063	6611	12838	MCR 36		562				
Fort Liard		SET	61	06	009	097	6011	12329	MCR 36		395				
Fort McPherson		SET	61	07	015	063	6721	13453	MCR 36		760				
Fort Norman		HAM	61	07	005	063	6451	12535	MCR 36		332				
Fort Providence		SET	61	06	014	097	6121	11739	MCR 36		588				
Fort Resolution		SET	61	06	018	097	6111	11340	MCR 36		447				
Fort Simpson		VL	61	06	038	097	6151	12122	MCR 36		987				
Fort Smith		T	61	06	001	097	6011	11155	MCR 36		2,460				
Fort Smith, Unorganized		UNO	61	06	097	097	6191	12311	MCR 36		601				
Frobisher Bay		T	61	04	003	030	6340	6831	MCR 36		2,947				
Gjoa Haven		HAM	61	08	081	098	6830	9553	MCR 36		650				
Grise Fiord		SET	61	04	025	030	7620	8254	MCR 36		114				
Hall Beach		HAM	61	04	011	030	6840	8113	MCR 36		451				
Hay River		T	61	06	016	097	6041	11548	MCR 36		2,964				
Hay River 1		R	61	06	017	097	6051	11543	MCR 36		180				
Holmen		HAM	61	08	095	098	7041	11744	MCR 36		303				
Igloodik		HAM	61	04	012	030	6920	8148	MCR 36		857				
Inuvik		T	61	07	017	063	6821	13344	MCR 36		3,389				
Inuvik, Unorganized		UNO	61	07	063	063	6541	12437	MCR 36		6				
Jean Marie River		SET	61	06	013	097	6131	12038	MCR 36		64				
Kakisa		SET	61	06	005	097	6051	11722	MCR 36		30				
Keeewatin, Unorganized		UNO	61	05	033	033	6430	8750	MCR 36		13				
Kitikmeot, Unorganized		UNO	61	08	098	098	6521	11438	MCR 36		45				
Lac la Martre		SET	61	06	034	097	6391	11716	MCR 36		345				
Lake Harbour		HAM	61	04	005	030	6250	6952	MCR 36		326				
Nahanni Butte		SET	61	06	010	097	6131	12324	MCR 36		84				
Nanisivik		SET	61	04	019	030	7300	8434	MCR 36		315				
Norman Wells		HAM	61	07	007	063	6511	12650	MCR 36		627				
Pangnirtung		HAM	61	04	009	030	6600	6543	MCR 36		1,004				
Paradise Gardens		SET	61	06	002	097	6031	11605	MCR 36		42				
Paulatuk		SET	61	07	014	063	6921	12404	MCR 36		193				
Pelly Bay		HAM	61	08	047	098	6830	8950	MCR 36		297				
Pine Point		T	61	06	008	097	6051	11426	MCR 36		1,558				
Pond Inlet		HAM	61	04	020	030	7240	7759	MCR 36		796				
Port Radium		SET	61	06	055	097	6651	11753	MCR 36		-				
Ree Lakes		SET	61	06	049	097	6471	11720	MCR 36		183				
Ree-Edzo		HAM	61	06	031	097	6251	11603	MCR 36		1,378				
Renkin Inlet		HAM	61	05	017	033	6240	9205	MCR 36		1,374				
Reliance		SET	61	06	026	097	6241	10910	MCR 36		11				
Repulse Bay		HAM	61	05	027	033	6630	8615	MCR 36		420				
Resolute		SET	61	04	022	030	7440	9454	MCR 36		184				
Sachs Harbour		SET	61	07	041	063	7151	12515	MCR 36		158				
Salt Plains 195		R	61	06	004	097	6061	11214	MCR 36		14				
Sankiluaq		HAM	61	04	001	030	6530	7913	MCR 36		422				
Snare Lake		SET	61	06	052	097	6411	11411	MCR 36		119				
Snowdrift		SET	61	06	020	097	6221	11044	MCR 36		273				
Spence Bay		HAM	61	08	087	098	6930	9331	MCR 36		488				
Trout Lake		SET	61	06	006	097	6021	12115	MCR 36		54				
Tuktoyaktuk		HAM	61	07	036	063	6921	13302	MCR 36		929				

&lt; - In - Dans.

= - See - Voir.

¶ - Incompletely enumerated Indian reserve or Indian settlement (see Special Notes). - Réserve indienne ou établissement indien partiellement dénombré (voir Notes spéciales).

Table 1. Census Subdivisions and Unincorporated Places - Population and Geographic Location, 1986

Tableau 1. Subdivisions de recensement et localités non constituées - Population et localisation géographique, 1986

Alphabetical Listing - Liste alphabétique

Territory - Territoire : Northwest Territories - Territoires du Nord-Ouest

Place Name Nom de localité	T.R.M.	Type Genre	SGC Codes CGT				LAT.	LONG.	NTS - SNRC	G86	1986 Pop.	EA - SD	Population Part Total
			CD	CSD	CCS	CMA/CA							
			PROV	DR	SDR	SRU							
Tungsten		SET	61	06	041	097	6151	12814	MCR	36		238	
Whale Cove		HAM	61	05	016	033	6210	9235	MCR	36		210	
Wrigley		SET	61	06	044	097	6311	12326	MCR	36		161	
Yellowknife		C	61	06	023	097	6221	11423	MCR	36		11,753	

< - In - Dans.  
= - See - Voir.

† - Incompletely enumerated Indian reserve or Indian settlement (see Special Notes). - Réserve indienne ou établissement indien partiellement dénombré (voir Notes spéciales).

**Table 2. Census Subdivisions and Unincorporated Places by Census Division and Census Consolidated Subdivision - Population, 1986**

**Tableau 2. Subdivisions de recensement et localités non constituées selon la division de recensement et la subdivision de recensement unifiée - Population, 1986**

Standard Geographical Classification Code Order - Ordre du code de la classification géographique type

Territory - Territoire : Northwest Territories - Territoires du Nord-Ouest

SGC Codes CGT				P	Place Name - Nom de localité	Type - Genre	Population
PROV	CD - DR	CSD - SDR	CCS - SRU				
61	04				Baffin Region .....		9,975
61	04		030		Baffin, Unorganized .....		9,975
61	04	001	030		Sanikiluaq .....	HAM	422
61	04	003	030		Frobisher Bay .....	T	2,947
61	04	005	030		Lake Harbour .....	HAM	326
61	04	007	030		Cape Dorset .....	HAM	872
61	04	009	030		Pangnirtung .....	HAM	1,004
61	04	010	030		Broughton Island .....	HAM	439
61	04	011	030		Hall Beach .....	HAM	451
61	04	012	030		Iqloolik .....	HAM	857
61	04	015	030		Clyde River .....	HAM	471
61	04	018	030		Arctic Bay .....	HAM	477
61	04	019	030		Nanisivik .....	SET	315
61	04	020	030		Pond Inlet .....	HAM	796
61	04	022	030		Resolute .....	SET	184
61	04	025	030		Grise Fiord .....	SET	114
61	04	030	030		Baffin, Unorganized .....	UNO	300
61	05				Keewatin Region .....		4,986
61	05		033		Keewatin, Unorganized .....		4,986
61	05	014	033		Coral Harbour .....	HAM	477
61	05	015	033		Eskimo Point .....	HAM	1,189
61	05	016	033		Whale Cove .....	HAM	210
61	05	017	033		Rankin Inlet .....	HAM	1,374
61	05	019	033		Chesterfield Inlet .....	HAM	294
61	05	023	033		Baker Lake .....	HAM	1,009
61	05	027	033		Repulse Bay .....	HAM	420
61	05	033	033		Keewatin, Unorganized .....	UNO	13
61	06				Fort Smith Region .....		25,116
61	06		097		Fort Smith, Unorganized .....		25,116
61	06	001	097		Fort Smith .....	T	2,460
61	06	002	097		Paradise Gardens .....	SET	42
61	06	003	097		Enterprise .....	SET	56
61	06	004	097		Salt Plains 195 .....	R	14
61	06	005	097		Kekisa .....	SET	30
61	06	006	097		Trout Lake .....	SET	54
61	06	008	097		Pine Point .....	T	1,558
61	06	009	097		Fort Liard .....	SET	395
61	06	010	097		Nahanni Butte .....	SET	84
61	06	013	097		Jean Marie River .....	SET	64
61	06	014	097		Fort Providence .....	SET	588
61	06	016	097		Hay River .....	T	2,964
61	06	017	097		Hay River 1 .....	R	180
61	06	018	097		Fort Resolution .....	SET	447
61	06	020	097		Snowdrift .....	SET	273
61	06	021	097		Detah .....	SET	131
61	06	023	097		Yellowknife .....	C	11,753
61	06	026	097		Reliance .....	SET	11
61	06	031	097		Ree-Edzo .....	HAM	1,378
61	06	034	097		Lac la Martre .....	SET	345
61	06	038	097		Fort Simpson .....	VL	987
61	06	041	097		Tungsten .....	SET	238
61	06	044	097		Wrigley .....	SET	161
61	06	049	097		Ree Lakes .....	SET	183
61	06	052	097		Snare Lake .....	SET	119
61	06	055	097		Port Radium .....	SET	-
61	06	097	097		Fort Smith, Unorganized .....	UNO	601
61	06	097	097		Delancy Estates .....	PL	88
					Remainder of/Reste de Fort Smith, Unorganized .....		513
61	07				Inuvik Region .....		8,411
61	07		063		Inuvik, Unorganized .....		8,411
61	07	003	063		Fort Franklin .....	HAM	532
61	07	005	063		Fort Norman .....	HAM	332
61	07	007	063		Norman Wells .....	HAM	627

< - In - Dans.

= - See - Voir.

† - Excludes 1986 Census data for one or more incompletely enumerated Indian reserves or Indian settlements (see Special Notes). - Ne comprend pas les données du recensement de 1986 pour une ou plusieurs réserves indiennes ou établissements indiens partiellement dénombrés (voir Notes spéciales).

†† - Incompletely enumerated Indian reserve or Indian settlement (see Special Notes). - Réserve indienne ou établissement indien partiellement dénombré (voir Notes spéciales).

**Table 2. Census Subdivisions and Unincorporated Places by Census Division and Census Consolidated Subdivision - Population, 1986**

**Tableau 2. Subdivisions de recensement et localités non constituées selon la division de recensement et la subdivision de recensement unifiée - Population, 1986**

Standard Geographical Classification Code Order - Ordre du code de la classification géographique type

Territory - Territoire : Northwest Territories - Territoires du Nord-Ouest

SGC Codes CGT				P	Place Name - Nom de localité	Type - Genre	Population
PROV	CD - DR	CSD - SDR	CCS - SRU				
61	07	009	063		Fort Good Hope .....	SET	562
61	07	010	063		Arctic Red River .....	SET	108
61	07	012	063		Colville Lake .....	SET	52
61	07	014	063		Paulatuk .....	SET	193
61	07	015	063		Fort McPherson .....	SET	760
61	07	017	063		Inuvik .....	T	3,389
61	07	025	063		Aklavik .....	HAM	763
61	07	036	063		Tuktoyaktuk .....	HAM	929
61	07	041	063		Sachs Harbour .....	SET	158
61	07	063	063		Inuvik, Unorganized .....	UNO	6
61	08				Kitikmeot Region .....		3,750
61	08		098		Kitikmeot, Unorganized .....		3,750
61	08	047	098		Pelly Bay .....	HAM	297
61	08	059	098		Coppermine .....	HAM	888
61	08	065	098		Bathurst Inlet .....	SET	16
61	08	068	098		Bay Chimo .....	SET	61
61	08	073	098		Cambridge Bay .....	HAM	1,002
61	08	081	098		Gjoa Haven .....	HAM	650
61	08	087	098		Spence Bay .....	HAM	488
61	08	095	098		Holman .....	HAM	303
61	08	098	098		Kitikmeot, Unorganized .....	UNO	45

< - In - Dans.

= - See - Voir.

† - Excludes 1986 Census data for one or more incompletely enumerated Indian reserves or Indian settlements (see Special Notes). - Ne comprend pas les données du recensement de 1986 pour une ou plusieurs réserves indiennes ou établissements indiens partiellement dénombrés (voir Notes spéciales).

†† - Incompletely enumerated Indian reserve or Indian settlement (see Special Notes). - Réserve indienne ou établissement indien partiellement dénombré (voir Notes spéciales).

**REFERENCE MATERIAL  
IN  
ENGLISH**



## DEFINITIONS

### CENSUS AGGLOMERATION (CA)

#### Concept and General Criteria

The general concept of a census agglomeration (CA) is one of a large urbanized core, together with adjacent urban and rural areas which have a high degree of economic and social integration with that core.

A CA is defined as the main labour market area of an urban area (the urbanized core) of at least 10,000 population, based on the previous census. Once a CA attains an urbanized core population of at least 100,000, based on the previous census, it becomes a census metropolitan area (CMA).

CAs are comprised of one or more census subdivisions (CSDs) which meet at least one of the following criteria:

- (1) the CSD falls completely or partly inside the urbanized core;
- (2) at least 50% of the employed labour force living in the CSD works in the urbanized core; or
- (3) at least 25% of the employed labour force working in the CSD lives in the urbanized core.

#### Regular and Consolidated CAs

In some parts of the country, adjacent CAs are socially and economically interrelated. When this occurs, they are grouped into a single consolidated CA. A regular CA, on the other hand, is free-standing. It is either not adjacent to another CA or not sufficiently related to another CA to be consolidated.

To be eligible for consolidation, the total commuting interchange between the adjacent CAs must be equal to at least 35% of the labour force living in the smaller CA. After consolidation, the original CAs become subregions (called primary CAs) within the consolidated CA.

#### Additional Criteria and Procedures for Inclusion of CSDs in CAs

In addition to criteria (1), (2) and (3) outlined above, the following criteria are applied to determine if a CSD is to be included:

- (4) If the commuting flow is less than 100 persons, CSDs are excluded from the CA, even if criteria (2) or (3) apply.
- (5) Even if criteria (2), (3) or (4) apply, CSDs may be included or excluded to maintain the contiguity of the CA.
- (6) CSD components of census tracted CAs are retained for historical comparability even if they no longer meet criteria (2) or (3).

All the above criteria have been ranked in priority order. A CSD meeting the criteria for two or more CMAs/CAs is included in the CMA or CA for which it has the highest ranked criterion. If the CSD meets criteria that have the same rank, the decision is based on the actual population or on the number of commuters involved.

Exceptions to the above delineation criteria may occasionally be made in certain special situations.

Users should be aware that CA boundaries may not conform precisely with the main labour market area, since CAs must respect CSD limits.

### CENSUS CONSOLIDATED SUBDIVISION (CCS)

A census consolidated subdivision is a geographically contiguous group of census subdivisions.

Three rules are applied in delineating census consolidated subdivisions:

- (1) all census subdivisions smaller than 25 square kilometres are grouped with a larger subdivision;
- (2) if a census subdivision greater than 25 square kilometres is surrounded on more than half its perimeter by another subdivision, it is included as part of the CCS formed by the other subdivision; if not, the census subdivision forms a CCS on its own; and
- (3) a census subdivision with a population greater than 100,000 forms a CCS on its own if it is surrounded by rural CSDs.

### CENSUS DIVISION (CD)

Refers to the general term applying to census divisions, counties, regional districts, regional municipalities and five other types of geographic areas made up of groups of census subdivisions.

In Newfoundland, Manitoba, Saskatchewan and Alberta, provincial law does not provide for geographic areas which are intermediate between the census subdivision and the province. Therefore, census divisions have been created by Statistics Canada in co-operation with the provinces. In all other provinces, the different types of census divisions and their limits are established by provincial law.

## CENSUS METROPOLITAN AREA (CMA)

### Concept and General Criteria

The general concept of a census metropolitan area (CMA) is one of a very large urbanized core, together with adjacent urban and rural areas which have a high degree of economic and social integration with that core.

A CMA is defined as the main labour market area of an urban area (the urbanized core) of at least 100,000 population, based on the previous census. Once an area becomes a CMA, it is retained in the program even if its population subsequently declines.

Smaller labour market areas, centred on urbanized cores of at least 10,000 population, are included in the census agglomeration (CA) program.

CMAs are comprised of one or more census subdivisions (CSDs) which meet at least one of the following criteria:

- (1) the CSD falls completely or partly inside the urbanized core;
- (2) at least 50% of the employed labour force living in the CSD works in the urbanized core; or
- (3) at least 25% of the employed labour force working in the CSD lives in the urbanized core.

### Regular and Consolidated CMAs

In some parts of the country, adjacent CMAs and CAs are socially and economically interrelated. When this occurs, they are grouped into a single consolidated CMA. A regular CMA, on the other hand, is free-standing. It is either not adjacent to another CMA or CA or not sufficiently related to another CMA or CA to be consolidated.

To be eligible for consolidation, the total commuting interchange between the adjacent CMAs and CAs must be equal to at least 35% of the labour force living in the smaller CMA or CA.

After consolidation, the original CMAs and CAs become subregions (called primary CMAs and CAs) within the consolidated CMA.

### Additional Criteria and Procedures for Inclusion of CSDs in CMAs

In addition to criteria (1), (2) and (3) outlined above, the following criteria are applied to determine if a CSD is to be included in the CMA:

- (4) If the commuting flow is less than 100 persons, CSDs are excluded from the CMA, even if criteria (2) or (3) apply.
- (5) Even if criteria (2), (3) or (4) apply, CSDs may be included or excluded to maintain the contiguity of the CMA.
- (6) CSD components of census tracted CMAs are retained for historical comparability even if they no longer meet criteria (2) or (3).

All the above criteria have been ranked in priority order. A CSD meeting the criteria for two or more CMAs/CAs is included in the one for which it has the highest ranked criterion. If the CSD meets criteria that have the same rank, the decision is based on the actual population or on the number of commuters involved.

Exceptions to the above delineation criteria may occasionally be made in certain special situations.

Users should be aware that CMA boundaries may not conform precisely with the main labour market area, since CMAs must respect CSD limits. CMAs may also differ from metropolitan areas designated by local authorities for planning or other purposes.

## CMA/CA PARTS

Refers to the urban and rural areas within a census metropolitan area (CMA) or census agglomeration (CA). There are three CMA/CA parts: urbanized core, urban fringe and rural fringe. While every CMA and CA has an urbanized core, it may or may not have urban or rural fringe areas.

Similarly, in consolidated CMAs and CAs, each of the constituent primary CMAs or CAs (PCMA/PCAs) has an urbanized core, but may or may not have urban or rural fringe areas. The total urbanized core of a consolidated CMA or CA is the sum of the urbanized cores of its constituent PCMA/PCAs. Similarly, the totals for urban fringe and rural fringe in a consolidated CMA or CA are the sums of the constituent PCMA/PCA urban and rural fringe areas.



**Urbanized core:**

A large urban area around which a CMA or a CA is delineated. The urbanized core must have a population (based on the previous census) of at least 10,000 in the case of a CA or 100,000 in the case of a CMA.

**Urban fringe:**

An urban area within a CMA or CA, but outside of the urbanized core.

**Rural fringe:**

All territory within a CMA or CA lying outside of urban areas.

**CENSUS SUBDIVISION (CSD)**

Refers to the general term applying to municipalities, Indian reserves, Indian settlements and unorganized territories.

In Newfoundland, Nova Scotia and British Columbia, the term also describes geostatistical areas that have been created by Statistics Canada in co-operation with the provinces as equivalents for municipalities.

**CENSUS SUBDIVISION TYPE**

Census subdivisions are classified into various types, according to official designations adopted by provincial or federal authorities. With the exception of unorganized territories, Indian reserves and Indian settlements, hamlets in the Northwest Territories and settlements in the Yukon Territory, the type indicates the municipal status of a CSD. The following list indicates the abbreviations used for the most common CSD types:

BOR	Borough
C	City – Cité
CM	County (Municipality)
COM	Community
CT	Canton (Municipalité de)
CU	Cantons unis (Municipalité de)
DM	District (Municipality)
HAM	Hamlet
ID	Improvement District
LGD	Local Government District
LOT	Township and Royalty
MD	Municipal District
NH	Northern Hamlet
NV	Northern Village
P	Paroisse (Municipalité de)

PAR	Parish
R	Indian Reserve – Réserve indienne
RM	Rural Municipality
RV	Resort Village
SA	Special Area
SCM	Subdivision of County Municipality
SD	Sans désignation (Municipalité)
S-E	Indian Settlement – Établissement indien
SET	Settlement
SRD	Subdivision of Regional District
SUN	Subdivision of Unorganized
SV	Summer Village
T	Town
TP	Township
UNO	Unorganized – Non organisé
V	Ville
VC	Village Cri
VK	Village Naskapi
VL	Village
VN	Village Nordique

**CENSUS TRACT (CT)**

Refers to a permanent small census geostatistical area established in large urban communities with the help of local specialists interested in urban and social science research. Census tracts are reviewed and approved by Statistics Canada according to the following criteria:

- (a) the boundaries must follow permanent and easily recognized lines on the ground;
- (b) the population must be between 2,500 and 8,000, with a preferred average of 4,000 persons, except for census tracts in the central business district, major industrial zones, or in peripheral rural or urban areas that may have either a lower or higher population;
- (c) the area must be as homogeneous as possible in terms of economic status and social living conditions; and
- (d) the shape must be as compact as possible.

All census metropolitan areas and all census agglomerations with a census subdivision having a population of 50,000 or more at the previous census are eligible for a census tract program. Once an urban centre is added to the program, it is retained even if its population subsequently declines.

While census tract boundaries do not necessarily respect census subdivision boundaries, they do respect the boundaries of census metropolitan areas and census agglomerations and their constituent primary census metropolitan areas and primary census agglomerations.

## CENTROID

Refers to a geographic coordinate that represents the population centre of an enumeration area or the geographic centre of a block-face. These coordinates are expressed using a global grid system. Statistics Canada uses the Universal Transverse Mercator (UTM) system which is an established international system of specifying point locations on the globe.

To permit the retrieval of census data for any user-specified area, two types of centroids are available. They are:

- (i) **Enumeration area centroids:** For each enumeration area in Canada a centroid (coordinate) has been manually assigned to represent its approximate population centre. It is to this centroid that all census data relating to the enumeration area are linked.
- (ii) **Block-face centroids:** In most large urban areas of Canada (50,000 population and over), a centroid is assigned to each block-face. The block-face centroid is a coordinate, offset from the street centre, that represents one side of a street between consecutive intersections with other streets or physical features and to which all census data relating to the block-face are linked.

## COMPONENT

Refers to the census subdivisions (CSDs) which form the building blocks of a census metropolitan area (CMA) or census agglomeration (CA), or of a primary census metropolitan area (PCMA) or primary census agglomeration (PCA).

## ENUMERATION AREA (EA)

Refers to the area usually canvassed by one Census Representative. It is defined according to the following criteria: (1) Households - the number of households in an enumeration area generally varies between a maximum of 375 households in large urban areas to a minimum of 125 in rural areas; (2) Limits - an enumeration area, being the building block of all geostatistical areas, never cuts across any geographic area recognized by the census. Moreover, enumeration area boundaries are defined such that the Census Representative will be able to locate them with as little difficulty as possible, for example, streets, roads, railways, rivers and lakes. Enumeration areas are normally the smallest geographic unit for which census data are available.

## FEDERAL ELECTORAL DISTRICT (FED)

Refers to any territorial unit entitled to return a member to serve in the House of Commons. There are 282 FEDs in Canada based on the 1976 Representation Order. These FEDs are used both to present data and to organize census-taking.

## GEOSTATISTICAL AREA

Refers to geographic areas delineated or employed for the tabulation and dissemination of census data. This term applies to provinces and territories, census divisions, census subdivisions, census consolidated subdivisions, census metropolitan areas, census agglomerations, primary census metropolitan areas, primary census agglomerations, census tracts, provincial census tracts, urban areas, federal electoral districts and enumeration areas.

## INDIAN RESERVE

Refers to land, the legal title to which is vested in Her Majesty, that has been set apart for the use and benefit of an Indian band and that is subject to the terms of the Indian Act. Since it is generally excluded from local jurisdiction and is administered by the Federal Department of Indian and Northern Affairs Canada (INAC), it is classified as a census subdivision (CSD) by Statistics Canada.

## INDIAN SETTLEMENT

Refers to places, identified by the Federal Department of Indian and Northern Affairs Canada (INAC) for statistical purposes only, where a self-contained group of at least 10 Indian people reside more or less permanently. Indian settlements are usually located on Crown lands under federal or provincial jurisdiction. They have not been set apart for the use and benefit of an Indian band as is the case with Indian reserves.

## PROVINCE

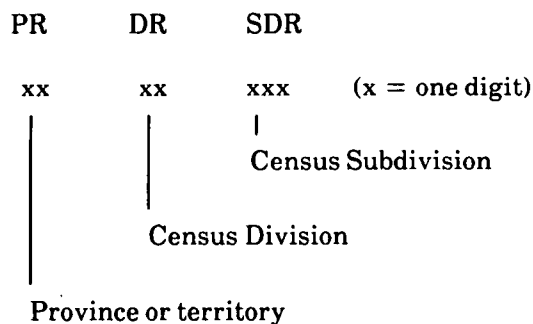
Refers to the major political division of Canada. From a statistical point of view, it is a basic unit for which data are tabulated and cross-classified. In census publications, provincial tables include the Yukon Territory and the Northwest Territories.

## STANDARD GEOGRAPHICAL CLASSIFICATION (SGC)

The Standard Geographical Classification provides systematic identification for three types of geographic areas. These are:

- (1) provinces and territories;
- (2) census divisions (counties, regional municipalities, and regional districts, for example); and
- (3) census subdivisions (usually municipalities).

The three area systems are hierarchically related. Census subdivisions (CSDs) aggregate to census divisions (CDs), which in turn aggregate to a province or a territory (PR). This relationship is reflected in the seven-digit SGC code:



### UNINCORPORATED PLACE

Refers to any cluster of five or more permanently occupied dwellings, in rural areas, locally known by a specific name but not having a local government or legal limits. Unincorporated places are not reported if located in areas defined by the census as being urban.

### URBAN AREA

Refers to a continuously built-up area having a population concentration of 1,000 or more and a population density of 400 or more per square kilometre, based on the previous census. To be considered as continuous, the built-up area must not have a discontinuity exceeding two kilometres.

In addition to the above, many other commercial, industrial and institutional land uses may be considered as urban even though they do not meet the population and density requirements. Examples include commercial and industrial areas, railway yards, airports, parks, golf courses, cemeteries, etc.

## DATA QUALITY

### GENERAL

The 1986 Census was a large and complex undertaking and, while considerable effort was taken to ensure high standards throughout all collection and processing operations, the resulting estimates are inevitably subject to a certain degree of error. Users of census data should be aware such error exists, and have some appreciation of its main components, so that they can assess the usefulness of census data for their purposes and the risks involved in basing conclusions or decisions on these data.

Errors can arise at virtually every stage of the census process from the preparation of materials, through the listing of dwellings and data collection to processing. Some errors occur more or less at random, and when the individual responses are aggregated for a sufficiently large group, such errors tend to cancel out. For errors of this nature, the larger the group, the more accurate the corresponding estimate. It is for this reason that users are advised to be cautious when using small estimates. There are some errors, however, which occur more systematically, and which result in "biased" estimates. Because the bias from such errors is persistent no matter how large the group for which responses are aggregated, and because bias is particularly difficult to measure, systematic errors are a more serious problem for most data users than the random errors referred to previously.

For census data in general, the principal types of error are as follows:

- **coverage errors**, which occur when dwellings and/or individuals are missed, incorrectly included or double counted;
- **non-response errors**, which result from the fact that responses cannot be obtained from a small number of households and/or individuals, because of extended absence or some other reason;
- **response errors**, which occur when the respondent, or sometimes the Census Representative, misunderstands a census question, and records an incorrect response;

- **processing errors**, which can occur at various steps including: **data capture**, when responses are transferred from the census questionnaire to computer tapes by key-punch operators; **coding**, when "write-in" or verbal responses are transformed into numerical codes by clerks; and **imputation**, when a "valid", but not necessarily correct, response is inserted into a record by the computer to replace missing or "invalid" data ("valid" and "invalid" referring to whether or not the response is consistent with other information on the record);
- **sampling errors**, which apply only to the supplementary questions on the "long form" asked of a one-fifth sample of households, and which arise from the fact that the results for these questions, when weighted up to represent the whole population, inevitably differ somewhat from the results which would have been obtained if these questions had been asked of all households.

The above types of error each have both random and systematic components. Usually, however, the systematic component of sampling error is very small in relation to its random component. For the other non-sampling errors, both random and systematic components may be significant.

## COVERAGE ERRORS

Since the data contained in this publication do not involve the supplementary questions on the "long form", they are not subject to any sampling error. Of the non-sampling errors described above, by far the most important as far as the data in this report are concerned are coverage errors.

The population and dwelling counts, while final, are still subject to some degree of error resulting from dwellings or persons being missed, incorrectly included in the census or double counted.

Missed dwellings or persons result in **undercoverage**. Dwellings can be missed because of misunderstanding of enumeration area (EA) boundaries, or because dwellings are hidden or appear uninhabitable. Persons can be missed because their dwelling is missed or classified as vacant or because household members temporarily away from the dwelling are omitted. Some individuals may be missed because they have no usual residence and did not spend census night in any dwelling.

Dwellings or persons that are incorrectly included or double counted result in **overcoverage**. Overcoverage of dwellings can occur when structures unfit for habitation are listed as dwellings, or when units which do not meet the census definition of a

dwelling are listed separately, instead of being treated as part of a larger dwelling. Double counting of dwellings can occur, for example, because of ambiguity over EA boundaries. Persons can be double counted because their dwelling is double counted or because the guidelines on whom to include on the questionnaire have been misunderstood. Occasionally, someone who is not a Canadian resident may, incorrectly, be enumerated in the census. On average, overcoverage is less likely to occur than undercoverage and, as a result, counts of dwellings and persons are likely to be slightly underestimated.

In 1986, four studies were undertaken to measure different aspects of coverage error. First, a sample of dwellings listed as vacant were revisited to verify that they really were vacant on Census Day. Adjustments have been made to the final census counts for households missed because their dwelling was incorrectly classified as vacant. Secondly, a sample of persons enumerated as temporary residents was selected to verify whether or not they were enumerated at their usual place of residence. Again, adjustments have been made to final census counts to compensate for persons missed because they were temporarily absent from their usual place of residence. Despite these adjustments, the final counts are still subject to some undercoverage. For Canada as a whole and for each province, the magnitude of this residual undercoverage in the 1986 Census is being measured by means of a special study known as the Reverse Record Check. The results of this study were not available at the time this publication was produced, but similar studies conducted during previous censuses indicate an overall undercoverage rate of approximately 2% for both persons and households. Undercoverage tends to be higher for certain segments of the population such as young adult males and recent immigrants. Undercoverage is offset to some degree by overcoverage errors, and in 1986 for the first time a special study was carried out to investigate overcoverage errors. Again, results were not available at the time this publication was produced.

For further information on coverage and other errors in census data, contact Social Survey Methods Division at Statistics Canada, Ottawa, Canada K1A 0T6 (613) 951-6932.

## SPECIAL NOTES

### INCOMPLETELY ENUMERATED INDIAN RESERVES AND INDIAN SETTLEMENTS

On some Indian reserves and Indian settlements in the 1986 Census, enumeration was not permitted or was interrupted before it could be

completed. Certain Indian reserves and settlements are therefore footnoted in the tables as being incompletely enumerated.

Data for 1986 are not available for the incompletely enumerated reserves and settlements and are not included in subprovincial aggregations. Therefore, data for geographic areas containing one or more of these reserves or settlements are footnoted accordingly. Because of the missing data, users are cautioned that for affected geographic areas, comparisons (e.g., percentage change) between 1981 and 1986 are not exact. While for higher level geographic areas (Canada, provinces, census metropolitan areas and census agglomerations) the impact of the missing data is very small, the impact can increase for smaller areas containing a larger proportion of affected reserves and settlements.

While it is not possible to estimate the population of each incompletely enumerated reserve, estimates of population and occupied private dwellings have been made for the total number of incompletely enumerated Indian reserves and settlements in each province. (See Appendix 1.)

It should be noted that for all tables that show data for subprovincial areas, the totals shown for 1986 for Canada and the provinces are the sums of the 1986 Census counts for the subprovincial areas and, therefore, do not include the estimates of the missed population and dwellings.

A list of incompletely enumerated Indian reserves and Indian settlements is shown in Appendix 2 together with the province, census division and, where applicable, the census metropolitan area or census agglomeration (CMA/CA) in which each is located.

## POPULATION COUNT ERRORS

This list reflects known errors in the tables at the time of printing.

### Census Subdivisions

#### New Brunswick

Canterbury, PAR	
1986 population should read	623
Meductic, VL	
1986 population should read	237

#### Quebec

Kuujuarapik, VN	
1986 population should read	616
Mistassini, R	
1986 population should read	1,968

Mistassini, VC	
1986 population should read	0
Némiscau, R	
1986 population should read	375
Némiscau, VC	
1986 population should read	0
Whapmagoostui, R	
1986 population should read	429
Ontario	
Savant Lake, S-E	
1986 population should read	224
Thunder Bay, UNO	
1986 population should read	8,053
Saskatchewan	
Cumberland House, NV	
1986 population should read	935
Division No. 18, Unorganized, UNO	
1986 population should read	1,636
British Columbia	
Capital Subd., B, SRD	
1986 population should read	20,210
Colwood, C	
1986 population should read	11,432
Port Simpson 1, R	
1986 population should read	587
Skeena - Queen Charlotte, Subd. A, SRD	
1986 population should read	191
Tsimpsean 2, R	
1986 population should read	344
Yukon	
Carcross, SET	
1986 population should read	142
Carcross 4, R	
1986 population should read	67




## Appendix 1

Population and Occupied Private Dwellings, Showing Estimates for Incompletely Enumerated Indian Reserves and Indian Settlements, for Canada, Provinces and Territories, 1986

	Excluding incompletely enumerated Indian reserves and Indian settlements		Estimates for incompletely enumerated Indian reserves and Indian settlements		Including estimates on incompletely enumerated Indian reserves and Indian settlements	
	Population	Occupied private dwellings (1)	Population	Occupied private dwellings (1)	Population	Occupied private dwellings (1)
<b>CANADA</b>	<b>25,309,331</b>	<b>9,046,933</b>	<b>44,733</b>	<b>10,600</b>	<b>25,354,064</b>	<b>9,057,533</b>
Newfoundland	568,349	159,917	-	-	568,349	159,917
Prince Edward Island	126,646	40,872	-	-	126,646	40,872
Nova Scotia	873,176	297,224	23	6	873,199	297,230
New Brunswick	709,442	232,701	980	271	710,422	232,972
Quebec	6,532,461	2,370,889	7,815	1,582	6,540,276	2,372,471
Ontario	9,101,694	3,243,752	11,821	3,112	9,113,515	3,246,864
Manitoba	1,063,016	384,324	8,216	1,673	1,071,232	385,997
Saskatchewan	1,009,613	360,467	585	123	1,010,198	360,590
Alberta	2,365,825	840,527	9,453	1,949	2,375,278	842,476
British Columbia	2,883,367	1,094,217	5,840	1,884	2,889,207	1,096,101
Yukon Territory	23,504	8,143	-	-	23,504	8,143
Northwest Territories	52,238	13,900	-	-	52,238	13,900

(1) Includes all private dwellings occupied by usual residents as well as private dwellings occupied solely by foreign and/or temporary residents.





## APPENDIX 2. Incompletely Enumerated Indian Reserves and Indian Settlements

### CANADA

Name	Type	Province	Census Division	CMA/CA
Akwesasne 15	R	Quebec	Huntingdon	
Akwesasne 59	R	Ontario	Stormont – Dundas and Glengarry United Counties	Cornwall
Alexander 134	R	Alberta	Division No. 11	Edmonton
Alkali Lake 1	R	B.C.	Cariboo Regional District	Williams Lake
Andy Cahoose Meadow 16	R	B.C.	Cariboo Regional District	
Attawapiskat 91A	R	Ontario	Kenora District	
Baezaeko River 25	R	B.C.	Cariboo Regional District	Quesnel
Bear Island 1	R	Ontario	Nipissing District	
Bearskin Lake	R	Ontario	Kenora District	
Beaver Lake 131	R	Alberta	Division No. 16	Fort McMurray
Becher Bay 1	R	B.C.	Capital Regional District	Victoria
Becher Bay 2	R	B.C.	Capital Regional District	Victoria
Big Trout Lake	R	Ontario	Kenora District	
Bridge River 1	R	B.C.	Squamish-Lillooet Regional District	
Burnt Church 14	R	N.B.	Northumberland County	
Canoe Creek 1	R	B.C.	Thompson-Nicola Regional District	
Cayoosh Creek 1	R	B.C.	Squamish-Lillooet Regional District	
Chilhil 6	R	B.C.	Squamish-Lillooet Regional District	
Cold Lake 149	R	Alberta	Division No. 12	
Cold Lake 149A	R	Alberta	Division No. 12	
Cold Lake 149B	R	Alberta	Division No. 12	
Crane River 51	R	Manitoba	Division No. 19	
Dakota Plains 6A	R	Manitoba	Division No. 9	
Dakota Tipi 1	R	Manitoba	Division No. 9	
Dauphin River 48A	R	Manitoba	Division No. 19	
Deer Lake	S-E	Ontario	Kenora District	
Dog Creek 1	R	B.C.	Cariboo Regional District	Williams Lake
Ebb and Flow 52	R	Manitoba	Division No. 17	
Enderby 2	R	B.C.	North Okanagan Regional District	
Ermineskin 138	R	Alberta	Division No. 11	
Esquimalt	R	B.C.	Capital Regional District	Victoria
Factory Island 1	R	Ontario	Cochrane District	
Fort Albany (Part) 67	R	Ontario	Kenora District	
Fort Albany (Part) 67	R	Ontario	Cochrane District	
Fort Alexander 3	R	Manitoba	Division No. 19	
Fort Hope 64	R	Ontario	Kenora District	
Fountain 1	R	B.C.	Squamish-Lillooet Regional District	
Fountain 3	R	B.C.	Squamish-Lillooet Regional District	

## APPENDIX 2. Incompletely Enumerated Indian Reserves and Indian Settlements

### CANADA

Name	Type	Province	Census Division	CMA/CA
Fountain 11	R	B.C.	Squamish-Lillooet Regional District	
Gibson 31	R	Ontario	Muskoka District Municipality	
Goulais Bay 15A	R	Ontario	Algoma District	
Heart Lake 167	R	Alberta	Division No. 16	Fort McMurray
Jackhead 43	R	Manitoba	Division No. 19	
Johny Sticks 2	R	B.C.	Cariboo Regional District	Williams Lake
Kahnawake 14	R	Quebec	Laprairie	Montréal
Kamloops 1	R	B.C.	Thompson-Nicola Regional District	Kamloops
Kasabonika Lake	R	Ontario	Kenora District	
Katit 1	R	B.C.	Central Coast Regional District	
Keeseekoose 66	R	Saskatchewan	Division No. 9	
Kettle Point 44	R	Ontario	Lambton County	
Kingfisher 1	R	Ontario	Kenora District	
Kingsclear 6	R	N.B.	York County	Fredericton
Kushya Creek 7	R	B.C.	Cariboo Regional District	Quesnel
Lac-Rapide	R	Quebec	Pontiac	
Lansdowne House	S-E	Ontario	Kenora District	
Lillooet 1	R	B.C.	Squamish-Lillooet Regional District	
Little Black Bear 84	R	Saskatchewan	Division No. 6	
Lizard Point 62	R	Manitoba	Division No. 16	
Long Plain (Part) 6	R	Manitoba	Division No. 9	
Long Plain (Part) 6	R	Manitoba	Division No. 8	
Louis Creek 4	R	B.C.	Thompson-Nicola Regional District	
Louis Squinas Ranch 14	R	B.C.	Cariboo Regional District	
Malahat 11	R	B.C.	Cowichan Valley Regional District	
Marble Canyon 3	R	B.C.	Thompson-Nicola Regional District	
Mayne Island 6	R	B.C.	Capital Regional District	
Mission 5	R	B.C.	Squamish-Lillooet Regional District	
Montana 139	R	Alberta	Division No. 8	
Mount Currie 1	R	B.C.	Squamish-Lillooet Regional District	
Mount Currie 2	R	B.C.	Squamish-Lillooet Regional District	
Mount Currie 8	R	B.C.	Squamish-Lillooet Regional District	
Mount Currie 10	R	B.C.	Squamish-Lillooet Regional District	
Muskrat Dam Lake	R	Ontario	Kenora District	
Nazco 20	R	B.C.	Cariboo Regional District	Quesnel

## APPENDIX 2. Incompletely Enumerated Indian Reserves and Indian Settlements

### CANADA

Name	Type	Province	Census Division	CMA/CA
Necait 6	R	B.C.	Squamish-Lillooet Regional District	
Nekalliston 2	R	B.C.	Thompson-Nicola Regional District	
Neskainlith 1	R	B.C.	Thompson-Nicola Regional District	
Neskainlith 2	R	B.C.	Thompson-Nicola Regional District	
Nesuch 3	R	B.C.	Squamish-Lillooet Regional District	
North Thompson 1	R	B.C.	Thompson-Nicola Regional District	
Oka 16	R	Quebec	Deux-Montagnes	Montréal
Okanese 82	R	Saskatchewan	Division No. 6	
Oneida 41	R	Ontario	Middlesex County	
Pashilqua 2	R	B.C.	Squamish-Lillooet Regional District	
Pavilion 1	R	B.C.	Squamish-Lillooet Regional District	
Peguis 1B	R	Manitoba	Division No. 19	
Peigan 147	R	Alberta	Division No. 3	
Pigeon Lake 138A	R	Alberta	Division No. 11	
Pine Creek 66A	R	Manitoba	Division No. 19	
Rankin Location 150	R	Ontario	Algoma District	Sault Ste. Marie
Rolling River 67	R	Manitoba	Division No. 15	
Roseau Rapids 2A	R	Manitoba	Division No. 2	
Roseau River 2	R	Manitoba	Division No. 2	
Sachigo Lake 1	R	Ontario	Kenora District	
Sachigo Lake 2	R	Ontario	Kenora District	
Sahhalkum 4	R	B.C.	Thompson-Nicola Regional District	
Salmon River Meadow 7	R	B.C.	Cariboo Regional District	
Salmon River 1	R	B.C.	Columbia-Shuswap Regional District	
Samson 137	R	Alberta	Division No. 8	
Samson 137A	R	Alberta	Division No. 8	
Sandy Bay 5	R	Manitoba	Division No. 8	
Sandy Lake 88	R	Ontario	Kenora District	
Sarcee 145	R	Alberta	Division No. 6	Calgary
Saugeen 29	R	Ontario	Bruce County	
Seine River 23A	R	Ontario	Rainy River District	
Seton Lake 5A	R	B.C.	Squamish-Lillooet Regional District	
Sheguiandah 24	R	Ontario	Manitoulin District	
Skeetchestn	R	B.C.	Thompson-Nicola Regional District	

## APPENDIX 2. Incompletely Enumerated Indian Reserves and Indian Settlements

### CANADA

Name	Type	Province	Census Division	CMA/CA
Slosh 1	R	B.C.	Squamish-Lillooet Regional District	
Sooke 1	R	B.C.	Capital Regional District	Victoria
South Saanich 1	R	B.C.	Capital Regional District	Victoria
Squaam 2	R	B.C.	Thompson-Nicola Regional District	
Squinas 2	R	B.C.	Cariboo Regional District	
Star Blanket 83	R	Saskatchewan	Division No. 6	
Stoney 142, 143, 144	R	Alberta	Division No. 15	
Sucker Creek 23	R	Ontario	Manitoulin District	
Sundayman's Meadow 3	R	B.C.	Cariboo Regional District	Quesnel
Switsemalph 3	R	B.C.	Columbia-Shuswap Regional District	
Switsemalph 6	R	B.C.	Columbia-Shuswap Regional District	
Switsemalph 7	R	B.C.	Columbia-Shuswap Regional District	
Tatelkus Lake 28	R	B.C.	Cariboo Regional District	Quesnel
Thomas Squinas Ranch 2A	R	B.C.	Cariboo Regional District	
Towdystan Lake 3	R	B.C.	Cariboo Regional District	
Towinock 2	R	B.C.	Squamish-Lillooet Regional District	
Trout Lake Alec 16	R	B.C.	Cariboo Regional District	Quesnel
Tzetzzi Lake 11	R	B.C.	Cariboo Regional District	
Ulkatcho 13	R	B.C.	Cariboo Regional District	
Union Bay	R	B.C.	Capital Regional District	Victoria
Wapekeka 2	R	Ontario	Kenora District	
Weagamow Lake 87	R	Ontario	Kenora District	
Whispering Pines 4	R	B.C.	Thompson-Nicola Regional District	
White Fish Lake 128	R	Alberta	Division No. 12	
Whitefish River (Part) 4	R	Ontario	Manitoulin District	
Whitefish River (Part) 4	R	Ontario	Sudbury District	
Wildcat 12	R	N.S.	Queens County	
Williams Lake 1	R	B.C.	Cariboo Regional District	Williams Lake
Windy Mouth 7	R	B.C.	Cariboo Regional District	Williams Lake

## ACCESSIBLE FROM COAST TO COAST

Statistics Canada's regional reference centres provide a full range of the census products and services. Each reference centre is equipped with a library and a sales counter where users can consult or purchase census publications, microcomputer diskettes, microfiche, maps and more. Each centre has facilities to retrieve information from Statistics Canada's computerized data retrieval systems - CANSIM and TELICHART. A telephone inquiry service is also available with toll-free numbers for regional clients outside local calling areas. Many other services - from seminars to consultations - are offered. Call or write your regional reference centre for information. For a brief description of the products and services available from the 1986 Census, consult the section on Guidelines for Using This Publication.

### NEWFOUNDLAND AND LABRADOR

Advisory Services  
 Statistics Canada  
 3rd Floor, Viking Building  
 Crosbie Road  
 St. John's, Newfoundland A1B 3P2  
 Local calls: 709-772-4073  
 Toll-free service: 1-800-563-4255

### MARITIME PROVINCES

Advisory Services  
 Statistics Canada  
 North American Life Centre  
 1770 Market Street  
 Halifax, Nova Scotia B3J 3M3  
 Local calls: 902-426-5331  
 Toll-free service: 1-800-565-7192

### QUEBEC

Advisory Services  
 Statistics Canada  
 Guy Favreau Complex  
 200 René Lévesque Blvd. W.  
 Suite 412, East Tower  
 Montréal, Quebec H2Z 1X4  
 Local calls: 514-283-5725  
 Toll-free service: 1-800-361-2831

### NATIONAL CAPITAL REGION

Central Inquiries Service  
 Statistics Canada  
 Lobby, R.H. Coats Building  
 Tunney's Pasture  
 Ottawa, Ontario K1A 0T6  
 Local calls: 613-951-8116  
 If outside the local calling area, please dial the toll-free number for your province.

### ONTARIO

Advisory Services  
 Statistics Canada  
 10th Floor, Arthur Meighen Building  
 25 St. Clair Avenue East  
 Toronto, Ontario M4T 1M4  
 Local calls: 416-973-6586  
 Toll-free service: 1-800-268-1151

### NIPISSING REGION

Advisory Services  
 Statistics Canada  
 Civic Administration Centre  
 225 Holditch Street  
 Sturgeon Falls, Ontario P0H 2G0

Local calls: 705-753-4888

If outside the local calling area, please dial the toll-free number given above for Ontario residents.

### MANITOBA

Advisory Services  
 Statistics Canada  
 6th Floor, General Post Office Building  
 266 Graham Avenue  
 Winnipeg, Manitoba R3C 0K4  
 Local calls: 204-983-4020  
 Toll-free service: 1-800-542-3404

### SASKATCHEWAN

Advisory Services  
 Statistics Canada  
 5th Floor, 530 Midtown Centre  
 Regina, Saskatchewan S4P 2B6  
 Local calls: 306-780-5405  
 Toll-free service: 1-800-667-7164

### ALBERTA AND NORTHWEST TERRITORIES

Advisory Services  
 Statistics Canada  
 2nd Floor, Hys Centre  
 11010-101 Street  
 Edmonton, Alberta T5H 4C5  
 Local calls: 403-495-3027  
 Toll-free service: 1-800-282-3907  
 N.W.T. call collect: 403-495-3028

### SOUTHERN ALBERTA (CALGARY)

Advisory Services  
 Statistics Canada  
 Box 2390, Station M  
 Room 245  
 220 Fourth Avenue SE  
 Calgary, Alberta T2P 3C1  
 Local calls: 403-292-6717  
 Toll-free service: 1-800-472-9708

### BRITISH COLUMBIA AND YUKON

Advisory Services  
 Statistics Canada  
 Sinclair Centre, Suite 440F  
 757 West Hastings Street  
 Vancouver, British Columbia V6C 3C9  
 Local calls: 604-666-3691  
 Toll-free service:  
 South and Central B.C.: 1-800-663-1551  
 Yukon and Northern B.C.: Zenith 08913



**DOCUMENTS DE RÉFÉRENCE  
EN  
FRANÇAIS**





## DÉFINITIONS

### AGGLOMÉRATION DE RECENSEMENT (AR)

#### Concept et critères généraux

Le concept général d'agglomération de recensement (AR) s'applique à un grand noyau urbanisé ainsi qu'aux régions urbaines et rurales hautement intégrées à ce noyau du point de vue économique et social.

Une AR se définit comme la principale zone du marché du travail d'une région urbaine (le noyau urbanisé) d'au moins 10,000 habitants, d'après les chiffres de population du recensement précédent. Dès que la population du noyau urbanisé de l'AR atteint 100,000 habitants, toujours selon les chiffres du recensement précédent, celle-ci devient une région métropolitaine de recensement (RMR).

Chaque AR comprend une ou plusieurs subdivisions de recensement (SDR) répondant à au moins un des critères suivants:

- (1) la SDR est comprise entièrement ou en partie dans le noyau urbanisé;
- (2) au moins 50% de la population active occupée demeurant dans la SDR travaille dans le noyau urbanisé;
- (3) au moins 25% de la population active occupée travaillant dans la SDR demeure dans le noyau urbanisé.

#### AR normales et unifiées

Dans certaines parties du pays, les AR voisines sont unies par des liens sociaux et économiques. Dans ce cas, elles sont regroupées de manière à ne constituer qu'une seule AR unifiée. L'AR normale est, en revanche, indépendante. Ou bien elle n'est pas attenante à une autre AR, ou bien elle n'entretient pas suffisamment de liens avec une autre AR pour lui être réunie.

Pour justifier l'unification, il faut que le nombre total de personnes faisant la navette entre les AR adjacentes représente au moins 35% de la population active demeurant dans la plus petite AR. Une fois regroupées, les AR d'origine deviennent des sous-régions (appelées AR primaires) au sein de l'AR unifiée.

#### Autres critères et procédures déterminant l'inclusion d'une SDR dans une AR

En plus des critères (1), (2) et (3) énoncés ci-dessus, on applique les critères suivants pour déterminer si une SDR doit être incluse dans une AR:

- (4) Si le nombre de navetteurs est inférieur à 100, la SDR est exclue de l'AR, même si elle répond aux critères (2) ou (3).
- (5) Même si la SDR répond aux critères (2), (3) ou (4), la nécessité de maintenir la continuité de l'AR déterminera son inclusion ou son exclusion.
- (6) Même si elles ne satisfont plus aux critères (2) ou (3), les SDR des AR subdivisées en secteurs de recensement sont maintenues afin de permettre la comparabilité historique.

Tous les critères ci-dessus sont classés par ordre d'importance. Lorsqu'une SDR satisfait à certains d'entre eux relativement à plus d'une RMR/AR, on prend la région ou l'agglomération vis-à-vis de laquelle la SDR répond au critère le plus haut placé dans la liste et on y inclut cette dernière. Si les critères ont la même importance, la décision est déterminée soit par la population réelle, soit par le nombre de navetteurs en cause.

Il se peut qu'on s'écarte des critères de délimitation dans certains cas spéciaux.

Les utilisateurs doivent savoir que les limites d'une AR ne coïncident pas nécessairement avec celles de la principale zone du marché du travail, les AR devant respecter les limites des SDR.

## CENTROÏDE

Coordonnées géographiques attribuées au centre de gravité de la population d'un secteur de dénombrement ou au centre de gravité géographique d'un côté d'îlot. Ces coordonnées sont établies au moyen d'une grille géographique universelle. Statistique Canada se sert de la projection universelle transverse de Mercator (UTM), système international reconnu permettant d'indiquer l'emplacement d'un point sur le globe.

Il existe deux sortes de centroïdes pour l'extraction des données de recensement relatives à un secteur demandé.

- (i) Centroïde de secteur de dénombrement: Un centroïde (coordonnée) correspondant plus ou moins au centre de gravité de la population, est attribué manuellement à chaque secteur de dénombrement au Canada. Toutes les données de recensement relatives à un secteur de dénombrement sont appariées au centroïde qui lui est attribué.
- (ii) Centroïde de côté d'îlot: Un centroïde est attribué à chaque côté d'îlot dans la plupart

des grandes régions urbaines du Canada (50,000 habitants et plus). Le centroïde de côté d'îlot donne les coordonnées (distance par rapport au centre de la rue) d'un côté de rue situé entre deux intersections consécutives formées par la rencontre de deux rues, d'une rue et d'un trait physique ou de deux traits physiques. Toutes les données de recensement relatives à un côté d'îlot sont appariées au centroïde qui lui est attribué.

**CIRCONSCRIPTION ÉLECTORALE FÉDÉRALE (CÉF)**

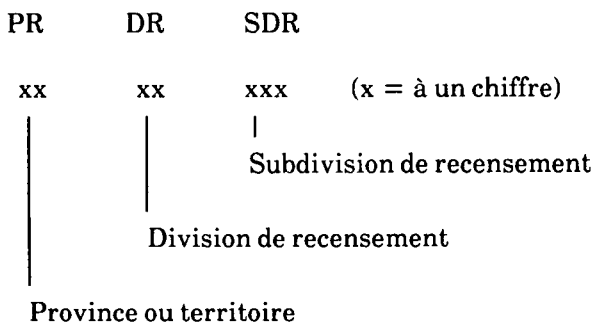
Division territoriale élisant un député à la Chambre des communes. Il y a 282 CÉF au Canada, conformément à l'Ordonnance de représentation de 1976. Ces CÉF sont utilisées tant pour présenter les données que pour organiser la tenue du recensement.

**CLASSIFICATION GÉOGRAPHIQUE TYPE (CGT)**

La Classification géographique type est un système d'identification de trois types de région géographique:

- (1) provinces et territoires;
- (2) divisions de recensement (par ex., comtés, municipalités régionales et districts régionaux); et
- (3) subdivisions de recensement (habituellement des municipalités).

Ces trois types de territoire constituent la structure hiérarchique de ce système. En effet, les subdivisions de recensement (SDR) peuvent être groupées pour former des divisions de recensement (DR), elles-mêmes regroupées en une province ou un territoire (PR). Le code à sept chiffres de la CGT reproduit cet ordre hiérarchique:



**COMPOSANTE**

Subdivision de recensement (SDR) qui constitue l'unité de base d'une région métropolitaine de recensement (RMR) ou d'une agglomération de recensement (AR), ou encore d'une région métropolitaine de recensement primaire (RMRP) ou d'une agglomération de recensement primaire (ARP).

**DIVISION DE RECENSEMENT (DR)**

Terme générique qui désigne les divisions de recensement, les comtés, les districts régionaux, les municipalités régionales et cinq autres types de régions géographiques formés de groupes de subdivisions de recensement.

Les lois provinciales de Terre-Neuve, du Manitoba, de la Saskatchewan et de l'Alberta ne prévoient pas la création de secteurs géographiques intermédiaires entre la subdivision de recensement et la province. C'est pourquoi les divisions de recensement ont été établies par Statistique Canada en collaboration avec les provinces. Dans toutes les autres provinces, les divers types de divisions de recensement sont définis et délimités par des lois provinciales.

**ÉTABLISSEMENT INDIEN**

Lieu, désigné par le ministère des Affaires indiennes et du Nord Canada (AINC) à des fins statistiques seulement, où un groupe indépendant d'au moins 10 autochtones habitent de façon plus ou moins permanente. Les établissements indiens sont généralement situés sur des terres de la Couronne soumises à l'autorité fédérale ou à celle des administrations provinciales. Contrairement aux réserves indiennes, ces terres ne sont pas réservées à l'usage exclusif d'une bande indienne.

**GENRE DE SUBDIVISION DE RECENSEMENT**

Les subdivisions de recensement sont classées en divers genres selon les appellations adoptées par les autorités provinciales ou fédérales. À l'exception des territoires non organisés, des réserves indiennes et des établissements indiens, des "hamlets" dans les Territoires du Nord-Ouest et des "settlements" dans le Yukon, le genre de subdivision de recensement indique son statut. Voici la liste des abréviations des genres de subdivisions de recensement les plus courants:

- BOR Borough
- C City - Cité

CM	County (Municipality)
COM	Community
CT	Canton (Municipalité de)
CU	Cantons unis (Municipalité de)
DM	District (Municipality)
HAM	Hamlet
ID	Improvement District
LGD	Local Government District
LOT	Township and Royalty
MD	Municipal District
NH	Northern Hamlet
NV	Northern Village
P	Paroisse (Municipalité de)
PAR	Parish
R	Indian Reserve - Réserve indienne
RM	Rural Municipality
RV	Resort Village
SA	Special Area
SCM	Subdivision of County Municipality
SD	Sans désignation (Municipalité)
S-E	Indian Settlement - Établissement indien
SET	Settlement
SRD	Subdivision of Regional District
SUN	Subdivision of Unorganized
SV	Summer Village
T	Town
TP	Township
UNO	Unorganized - Non organisé
V	Ville
VC	Village Cri
VK	Village Naskapi
VL	Village
VN	Village Nordique

### LOCALITÉ NON CONSTITUÉE

Groupe d'au moins cinq logements occupés en permanence, dans une région rurale, connu localement sous un nom précis, mais n'ayant pas d'administration locale ou de limites légales. Les localités non constituées ne sont pas présentées si elles sont situées dans une région définie par le recensement comme étant une région urbaine.

### PARTIES DE RMR/AR

Désigne les régions urbaines et rurales à l'intérieur d'une région métropolitaine de recensement (RMR) ou d'une agglomération de recensement (AR). Les RMR ou AR se divisent en trois parties: le noyau urbanisé, la banlieue urbaine et la banlieue rurale. Les trois parties ne se trouvent pas nécessairement dans chaque RMR ou AR, c.-à-d. que bien que toute RMR et AR ait un noyau urbanisé, elle peut avoir ou non des banlieues urbaines ou rurales.

Il en est de même pour les RMR et AR unifiées: chacune des RMR ou AR primaires (RMRP/ARP) possède un noyau urbanisé, mais pas nécessairement une banlieue urbaine ou rurale. Le noyau urbanisé entier d'une RMR ou AR unifiée est constitué de l'ensemble des noyaux urbanisés des RMRP/ARP qui la composent. Pareillement, les banlieues urbaines et rurales d'une RMR ou AR unifiée sont constituées de l'ensemble des banlieues urbaines et rurales des RMRP/ARP qui la composent.

**Noyau urbanisé:** Grande zone urbaine autour de laquelle les limites d'une RMR ou d'une AR sont situées. La population du noyau urbanisé (d'après les chiffres du recensement précédent) doit s'élever à au moins 10,000 habitants dans le cas d'une AR et à au moins 100,000 habitants dans le cas d'une RMR.

**Banlieue urbaine:** Zone urbaine à l'intérieur d'une RMR ou d'une AR, mais à l'extérieur du noyau urbanisé.

**Banlieue rurale:** Tout territoire au sein d'une RMR ou d'une AR situé à l'extérieur des zones urbaines.

### PROVINCE

Principale division politique du Canada. Du point de vue statistique, c'est une unité de base pour laquelle toutes les données sont totalisées et recoupées. Dans les publications du recensement, les tableaux relatifs aux provinces comprennent le Yukon et les Territoires du Nord-Ouest.

### RÉGION MÉTROPOLITAINE DE RECENSEMENT (RMR)

#### Concept et critères généraux

Le concept général de région métropolitaine de recensement (RMR) s'applique à un noyau urbanisé très important ainsi qu'aux régions urbaines et rurales hautement intégrées à ce noyau sur le plan économique et social.

Le terme RMR désigne la principale zone du marché du travail d'une région urbaine (noyau urbanisé) comptant 100,000 habitants ou plus, d'après les chiffres de population du recensement précédent. Lorsqu'une région devient une RMR,

elle continue de faire partie du programme même si, ultérieurement, elle subit une baisse de population.

Quant aux zones des marchés du travail moins vastes des noyaux urbanisés comptant 10,000 habitants ou plus, elles font partie du programme des agglomérations de recensement (AR).

Chaque RMR est constituée d'une subdivision de recensement (SDR) ou plus répondant à au moins un des critères suivants:

- (1) la SDR se trouve entièrement ou en partie dans le noyau urbanisé;
- (2) au moins 50% de la population active occupée demeurant dans la SDR travaille dans le noyau urbanisé;
- (3) au moins 25% de la population active occupée travaillant dans la SDR demeure dans le noyau urbanisé.

#### RMR normales et unifiées

Dans certaines parties du pays, les RMR et les AR voisines sont unies par des liens sociaux et économiques. Dans ce cas, elles sont regroupées de manière à constituer une seule RMR unifiée. Par contre, la RMR normale est indépendante. Ou bien elle n'est pas attenante à une autre RMR ou AR, ou bien elle ne possède pas de liens suffisants avec une autre RMR ou AR pour lui être réunie.

Pour justifier l'unification, il faut que le nombre total de personnes faisant la navette entre les RMR ou AR voisines représente au moins 35% de la population active demeurant dans la plus petite RMR ou AR. Une fois regroupées, les RMR et AR d'origine deviennent des sous-régions (nommées RMR et AR primaires) au sein de la RMR unifiée.

#### Autres critères et procédures déterminant l'inclusion des SDR dans les RMR

En plus des critères (1), (2) et (3) énoncés ci-dessus, on applique les critères suivants pour déterminer si une SDR peut être incluse dans la RMR:

- (4) Si le nombre de navetteurs est inférieur à 100, la SDR est exclue de la RMR, même si elle répond aux critères (2) ou (3).
- (5) Même si la SDR répond aux critères (2), (3) ou (4), la nécessité de maintenir la continuité de la RMR déterminera son inclusion ou son exclusion.

- (6) Les SDR des RMR subdivisées en secteurs de recensement sont maintenues même si elles ne satisfont plus aux critères (2) ou (3), et ce afin de permettre la comparabilité historique.

Tous les critères ci-dessus sont classés par ordre d'importance. Lorsqu'une SDR satisfait à certains d'entre eux relativement à plus d'une RMR/AR, on prend la région ou l'agglomération vis-à-vis de laquelle la SDR répond au critère le plus haut placé dans la liste et on y inclut cette dernière. Si les critères ont la même importance, la décision est déterminée soit par la population réelle, soit par le nombre de navetteurs en cause.

Il arrive à l'occasion que les critères de délimitation ne soient pas respectés dans certains cas spéciaux.

Les utilisateurs doivent savoir que les limites d'une RMR ne coïncident pas nécessairement avec celles de la principale zone du marché du travail, les RMR devant respecter les limites des SDR. Il se peut également que les RMR ne soient pas exactement identiques aux régions métropolitaines établies par les autorités locales à des fins de planification ou autres.

## RÉGION URBAINE

Région bâtie en continu dont la concentration démographique est de 1,000 habitants ou plus et dont la densité est de 400 habitants ou plus au kilomètre carré, d'après les chiffres de population du recensement précédent. Pour être considérée comme continue, une région bâtie ne doit pas comporter d'espaces libres de plus de deux kilomètres.

Indépendamment des critères qui précèdent, peuvent également être considérés comme faisant partie d'une région urbaine divers terrains utilisés à des fins commerciales, industrielles ou publiques même s'ils ne satisfont pas aux exigences de la population et de la densité. Il s'agit notamment des zones commerciales et industrielles, des gares de triage, des aéroports, des parcs, des terrains de golf, des cimetières, etc.

## RÉSERVE INDIENNE

Territoire dont le titre légal de propriété appartient à Sa Majesté la Reine, qui a été réservé à l'usage et au profit d'une bande indienne et qui est assujéti aux termes de la Loi sur les Indiens. Puisque les réserves indiennes échappent généralement à la compétence des autorités locales et sont administrées par le ministère des Affaires

indiennes et du Nord Canada (AINC), elles sont considérées par Statistique Canada comme des subdivisions de recensement (SDR).

### **SECTEUR DE DÉNOMBREMENT (SD)**

Unité géographique dénombrée par un recenseur. Elle est définie selon les critères suivants: (1) Ménages - le nombre de ménages dans un secteur de dénombrement peut varier de 375 (maximum) dans les grandes régions urbaines à 125 (minimum) dans les régions rurales; (2) Limites - un secteur de dénombrement étant l'unité de base de toutes les unités géostatistiques, il ne déborde jamais une unité reconnue par le recensement. Par ailleurs, les limites des secteurs de dénombrement sont définies de manière que le recenseur puisse les repérer sans difficulté (par exemple, rues, chemins, voies ferrées, rivières et lacs). Les secteurs de dénombrement constituent normalement les plus petites unités géographiques pour lesquelles on peut obtenir des données de recensement.

### **SECTEUR DE RECENSEMENT (SR)**

Petite unité géostatistique de recensement permanente établie dans les grands centres urbains avec l'aide de spécialistes locaux qui s'intéressent à la recherche en sciences sociales et en urbanisme. Les secteurs de recensement sont délimités et approuvés par Statistique Canada d'après les critères suivants:

- a) des limites qui coïncident avec des lignes permanentes facilement reconnaissables sur le terrain;
- b) une population de 2,500 à 8,000 habitants, la moyenne devant être de préférence de 4,000 personnes, sauf pour les secteurs de recensement du centre des affaires, les principales zones industrielles, ou les régions rurales ou urbaines périphériques dont les chiffres de population peuvent être plus petits ou plus grands;
- c) la plus grande homogénéité possible du point de vue économique et social; et
- d) dans la mesure du possible, une forme compacte.

Toute région métropolitaine de recensement et toute agglomération de recensement qui compte une subdivision de recensement dont la population s'élevait à 50,000 habitants ou plus au recensement précédent peut être incluse dans le programme de secteurs de recensement. Une fois

qu'un centre urbain est intégré à ce programme, il continue d'en faire partie même si, ultérieurement, il subit une baisse de population.

Les limites des secteurs de recensement ne coïncident pas nécessairement avec celles des subdivisions de recensement, mais elles respectent les limites des régions métropolitaines de recensement et des agglomérations de recensement ainsi que des régions métropolitaines de recensement primaires et des agglomérations de recensement primaires qui les constituent.

### **SUBDIVISION DE RECENSEMENT (SDR)**

Terme générique qui désigne les municipalités, les réserves indiennes, les établissements indiens et les territoires non organisés.

À Terre-Neuve, en Nouvelle-Écosse et en Colombie-Britannique, l'expression désigne également des unités géostatistiques créées comme équivalents des municipalités et délimitées par Statistique Canada en collaboration avec les provinces.

### **SUBDIVISION DE RECENSEMENT UNIFIÉE (SRU)**

Une subdivision de recensement unifiée est une unité géostatistique qui regroupe plusieurs subdivisions de recensement adjacentes.

Pour délimiter les subdivisions de recensement unifiées, il faut appliquer les trois règles suivantes:

- (1) toutes les subdivisions de recensement de moins de 25 kilomètres carrés sont incluses dans une plus grande subdivision de recensement;
- (2) si une subdivision de recensement dont la superficie est supérieure à 25 kilomètres carrés est entourée d'une autre subdivision de recensement sur plus de la moitié de son périmètre, elle fait alors partie de la SRU formée par la subdivision de recensement environnante; sinon, elle constitue à elle seule une SRU;
- (3) une subdivision de recensement dont la population excède 100,000 habitants constitue une SRU à elle seule si elle est entourée de SDR rurales.

### **UNITÉ GÉOSTATISTIQUE**

Toute région géographique délimitée ou utilisée pour la totalisation et la diffusion des données du

recensement. L'expression englobe les provinces et territoires, les divisions de recensement, les subdivisions de recensement, les subdivisions de recensement unifiées, les régions métropolitaines de recensement, les agglomérations de recensement, les régions métropolitaines de recensement primaires, les agglomérations de recensement primaires, les secteurs de recensement, les secteurs de recensement provinciaux, les régions urbaines, les circonscriptions électorales fédérales et les secteurs de dénombrement.

## QUALITÉ DES DONNÉES

### GÉNÉRALITÉS

Le recensement de 1986 a été un projet complexe de grande envergure. Même si l'on a déployé des efforts considérables pour maintenir des normes élevées tout au cours des activités de collecte et de traitement, les estimations obtenues sont inévitablement entachées d'erreurs. Les utilisateurs doivent savoir que ces erreurs existent et avoir une idée générale des principales composantes du recensement afin d'être en mesure de déterminer si les données du recensement peuvent leur être utiles et évaluer les risques que comporte le fait de baser leurs conclusions ou leurs décisions sur ces données.

Des erreurs peuvent se produire pratiquement à toutes les étapes du recensement, allant de la préparation des documents au traitement des données, en passant par l'établissement des listes des logements et la collecte des données. Certaines erreurs peuvent survenir plus ou moins au hasard et, lorsque les différentes réponses sont agrégées pour un groupe suffisamment grand, elles tendent à s'annuler. Dans le cas des erreurs de cette nature, plus le groupe est grand, plus l'estimation correspondante est exacte. C'est pour cette raison que les utilisateurs sont invités à employer avec une certaine réserve les petites estimations. Par contre, d'autres erreurs peuvent se produire systématiquement et entraîner des estimations "biaisées". Comme le biais découlant de ces erreurs est persistant, peu importe la taille du groupe pour lequel les réponses sont agrégées, et qu'il est particulièrement difficile à mesurer, les erreurs systématiques posent un plus grave problème à la plupart des utilisateurs des données que les erreurs aléatoires mentionnées plus haut.

En ce qui concerne les données du recensement en général, les principaux types d'erreur sont les suivants:

- les **erreurs d'observation**, qui se produisent lorsqu'on oublie des logements ou des

personnes, qu'on les englobe à tort ou qu'on les compte deux fois;

- les **erreurs dues à la non-réponse**, qui découlent du fait qu'on n'a pas pu obtenir de réponses d'un petit nombre de ménages et(ou) de personnes à cause d'une absence prolongée ou pour toute autre raison;
- les **erreurs de réponse**, qui surviennent lorsque le répondant, et parfois le recenseur, a mal interprété une question du recensement et a inscrit une mauvaise réponse;
- les **erreurs de traitement**, qui peuvent se produire à diverses étapes, notamment: à la **saisie des données**, lorsque les préposés à l'introduction des données transfèrent sur les bandes pour ordinateur les réponses figurant sur le questionnaire du recensement; au **codage**, lorsque les commis transforment les réponses en toutes lettres en codes numériques; à l'**imputation**, lorsque l'ordinateur insère dans un enregistrement une réponse "valide", mais pas nécessairement exacte, pour remplacer des données manquantes ou "invalides" (une réponse est "valide" si elle est conforme aux autres renseignements de l'enregistrement, elle est "invalidé" si elle n'est pas conforme);
- les **erreurs d'échantillonnage**, qui s'appliquent uniquement aux questions supplémentaires figurant sur la formule complète et s'adressant à un échantillon d'un cinquième des ménages; elles résultent du fait que les réponses à ces questions, lorsqu'elles sont pondérées pour représenter l'ensemble de la population, diffèrent inévitablement des résultats qu'on aurait obtenus si on avait posé ces questions à tous les ménages.

Les types d'erreur ci-dessus ont chacun une composante aléatoire et une composante systématique. Toutefois, la composante systématique des erreurs d'échantillonnage est généralement très faible par rapport à la composante aléatoire. Par contre, dans le cas des erreurs non dues à l'échantillonnage, les deux composantes peuvent être importantes.

### ERREURS D'OBSERVATION

Étant donné que les données présentées dans cette publication ne tiennent pas compte des questions supplémentaires figurant sur la formule complète, elles ne sont pas sujettes aux erreurs d'échantillonnage. De toutes les erreurs non dues à l'échantillonnage décrites ci-dessus, celles qui sont de loin les plus importantes en ce qui concerne

les chiffres de population et des logements sont les erreurs d'observation.

Une certaine marge d'erreur subsiste toujours dans les chiffres de population et des logements, même s'ils sont définitifs, du fait que des logements ou des personnes ont été oubliés, pris en compte par erreur dans le recensement ou comptés deux fois.

Si des logements ou des personnes n'ont pas été pris en compte alors qu'ils auraient dû l'être, on a un **sous-dénombrement**. Des logements peuvent être oubliés à la suite d'une mauvaise interprétation des limites des secteurs de dénombrement (SD) ou du fait que des logements sont cachés ou semblent inhabitables. Des personnes peuvent être oubliées parce que leur logement est oublié ou classé comme inoccupé ou bien parce que les membres des ménages temporairement absents sont omis. Certaines personnes peuvent être oubliées parce qu'elles n'ont aucun lieu habituel de résidence et qu'elles ne se trouvaient dans aucun logement la nuit du recensement.

Les logements ou les personnes qui ont été pris en compte par erreur ou qui ont été comptés deux fois donnent lieu à un **surdénombrement**. Le surdénombrement des logements peut se produire lorsque des constructions ne convenant pas à l'habitation sont comptées comme des logements ou lorsque des unités qui ne correspondent pas à la définition d'un logement utilisée dans le recensement sont énumérées séparément au lieu d'être considérées comme faisant partie d'un grand logement. Le double compte des logements peut se produire, par exemple dans les cas où les limites des SD ne sont pas clairement définies. Les personnes peuvent être comptées deux fois parce que leur logement est compté deux fois ou parce que les lignes directrices concernant les personnes à inscrire dans le questionnaire ont été mal interprétées. Parfois, une personne qui n'habite pas habituellement le Canada peut être comptée, à tort, dans le recensement. En moyenne, le surdénombrement est moins susceptible de se produire que le sous-dénombrement; les chiffres des logements et des personnes sont donc probablement légèrement sous-estimés.

En 1986, on a entrepris quatre études pour mesurer les différents aspects des erreurs d'observation. Premièrement, on a revisité un échantillon des logements dénombrés comme inoccupés afin de vérifier s'ils étaient vraiment inoccupés le jour du recensement. On rectifiera les chiffres définitifs du recensement pour tenir compte des ménages oubliés parce que leur logement a été classé par erreur comme inoccupé. Deuxièmement, on a prélevé un échantillon des personnes dénombrées comme résidents tempo-

raires pour vérifier si elles ont été dénombrées à leur lieu habituel de résidence. Là encore, on rectifiera les chiffres définitifs du recensement pour compenser les personnes qui ont été oubliées parce qu'elles étaient temporairement absentes de leur lieu habituel de résidence. Malgré ces corrections, les chiffres définitifs seront sujets à un certain sous-dénombrement. Pour l'ensemble du Canada et pour chaque province, on mesure l'ampleur de ce sous-dénombrement résiduel dans le recensement de 1986 au moyen d'une étude spéciale: la Contre-vérification des dossiers. Les résultats de cette étude n'étaient pas connus au moment de la mise sous presse, mais les études analogues effectuées au cours des recensements antérieurs indiquent un taux global de sous-dénombrement d'environ 2% à la fois pour les personnes et les ménages. Le sous-dénombrement est généralement plus élevé pour certains groupes de la population, tels que les jeunes hommes adultes et les récents immigrants. Le sous-dénombrement est compensé dans une certaine mesure par les erreurs de surdénombrement; en 1986, on a entrepris pour la première fois une étude spéciale pour déterminer les erreurs de surdénombrement. Là encore, les résultats n'étaient pas connus au moment de la mise sous presse.

Pour de plus amples renseignements sur les erreurs d'observation et les autres erreurs des données du recensement, veuillez communiquer avec la Division des méthodes d'enquêtes sociales de Statistique Canada, Ottawa, Canada K1A 0T6 (613) 951-6932.

## NOTES SPÉCIALES

### RÉSERVES INDIENNES ET ÉTABLISSEMENTS INDIENS PARTIELLEMENT DÉNOMBRÉS

Lors du recensement de 1986, le dénombrement n'a pas été autorisé sur certaines réserves indiennes et établissements indiens ou a dû être interrompu parce qu'on ne pouvait le mener à terme. Par conséquent, des notes au bas des tableaux indiqueront que telle ou telle réserve indienne ou établissement indien n'est que partiellement dénombré.

Les données de 1986 ne sont pas disponibles pour les réserves indiennes et les établissements indiens partiellement dénombrés et ne sont pas comprises dans les agrégats infraprovinciaux. Par conséquent, les données sur les régions géographiques ayant une ou plusieurs de ces réserves ou établissements font l'objet d'un renvoi approprié. En raison des données manquantes, les utilisateurs doivent prendre note que les comparaisons (par ex., des variations en pourcentage) entre 1981 et 1986

ne sont pas exactes pour les régions géographiques en cause. L'effet des données manquantes est très faible pour les régions géographiques de niveau plus élevé (Canada, provinces, régions métropolitaines de recensement et agglomérations de recensement) mais peut être plus important pour les petites régions où les réserves et établissements indiens en cause représentent une proportion plus grande de la population.

Bien qu'il soit impossible d'estimer la population de chaque réserve partiellement dénombrée, des estimations sur la population et le nombre de logements privés occupés ont été faites pour l'ensemble des réserves indiennes et établissements indiens partiellement dénombrés de chaque province. (Voir annexe 1.)

Il est à remarquer que pour tous les tableaux qui présentent des données sur les régions infra-provinciales, les totaux de 1986, pour le Canada et les provinces, sont les sommes des chiffres du recensement de 1986 pour les régions infra-provinciales et ne comprennent pas, par conséquent, les estimations de la population et des logements manquants.

Une liste des réserves indiennes et des établissements indiens partiellement dénombrés figure à l'annexe 2. On a indiqué pour chacune la province, la division de recensement et, le cas échéant, la région métropolitaine de recensement ou l'agglomération de recensement (RMR/AR).

## ERREURS DANS LES CHIFFRES DE POPULATION ET DES LOGEMENTS PRIVÉS OCCUPÉS

La présente liste fait état des erreurs dans les tableaux connus au moment de la publication.

### Subdivisions de recensement

Nouveau-Brunswick	
Canterbury, PAR	
Le chiffre de population de 1986	
aurait dû être:	623
Meductic, VL	
Le chiffre de population de 1986	
aurait dû être:	237
Québec	
Kuujuarapik, VN	
Le chiffre de population de 1986	
aurait dû être:	616
Mistassini, R	
Le chiffre de population de 1986	
aurait dû être:	1,968

Mistassini, VC	
Le chiffre de population de 1986	
aurait dû être:	0
Némiscau, R	
Le chiffre de population de 1986	
aurait dû être:	375
Némiscau, VC	
Le chiffre de population de 1986	
aurait dû être:	0
Whapmagoostui, R	
Le chiffre de population de 1986	
aurait dû être:	429
Ontario	
Savant Lake, S-E	
Le chiffre de population de 1986	
aurait dû être:	429
Thunder Bay, UNO	
Le chiffre de population de 1986	
aurait dû être:	8,053
Saskatchewan	
Cumberland House, NV	
Le chiffre de population de 1986	
aurait dû être:	935
Division No. 18, Unorganized, UNO	
Le chiffre de population de 1986	
aurait dû être:	1,636
Colombie-Britannique	
Capital Subd., B, SRD	
Le chiffre de population de 1986	
aurait dû être:	20,210
Colwood, C	
Le chiffre de population de 1986	
aurait dû être:	11,432
Port Simpson 1, R	
Le chiffre de population de 1986	
aurait dû être:	587
Skeena - Queen Charlotte, Subd. A, SRD	
Le chiffre de population de 1986	
aurait dû être:	191
Tsimpsean 2, R	
Le chiffre de population de 1986	
aurait dû être:	344
Yukon	
Carcross, SET	
Le chiffre de population de 1986	
aurait dû être:	142
Carcross 4, R	
Le chiffre de population de 1986	
aurait dû être:	67



## Annexe 1

Population et logements privés occupés, par estimations des réserves indiennes et des établissements indiens partiellement dénombrés, Canada, provinces et territoires, 1986

	Ne comprenant pas les réserves indiennes et établissements indiens partiellement dénombrés		Estimations des réserves indiennes et établissements indiens partiellement dénombrés		Comprenant les estimations des réserves indiennes et établissements indiens partiellement dénombrés	
	Popula- tion	Logements privés occupés (1)	Popula- tion	Logements privés occupés (1)	Popula- tion	Logements privés occupés (1)
<b>CANADA</b>	<b>25,309,331</b>	<b>9,046,933</b>	<b>44,733</b>	<b>10,600</b>	<b>25,354,064</b>	<b>9,057,533</b>
Terre-Neuve	568,349	159,917	-	-	568,349	159,917
Île-du-Prince-Édouard	126,646	40,872	-	-	126,646	40,872
Nouvelle-Écosse	873,176	297,224	23	6	873,199	297,230
Nouveau-Brunswick	709,442	232,701	980	271	710,422	232,972
Québec	6,532,461	2,370,889	7,815	1,582	6,540,276	2,372,471
Ontario	9,101,694	3,243,752	11,821	3,112	9,113,515	3,246,864
Manitoba	1,063,016	384,324	8,216	1,673	1,071,232	385,997
Saskatchewan	1,009,613	360,467	585	123	1,010,198	360,590
Alberta	2,365,825	840,527	9,453	1,949	2,375,278	842,476
Colombie-Britannique	2,883,367	1,094,217	5,840	1,884	2,889,207	1,096,101
Yukon	23,504	8,143	-	-	23,504	8,143
Territoires du Nord- Ouest	52,238	13,900	-	-	52,238	13,900

(1) Comprend tous les logements privés occupés par des résidents habituels ainsi que les logements privés occupés par des résidents étrangers et (ou) temporaires.



## ANNEXE 2. Réserves indiennes et établissements indiens partiellement dénombrés

### CANADA

Nom	Genre	Province	Division de recensement	RMR/AR
Akwesasne 15	R	Québec	Huntingdon	
Akwesasne 59	R	Ontario	Stormont – Dundas and Glengarry United Counties	Cornwall
Alexander 134	R	Alberta	Division No. 11	Edmonton
Alkali Lake 1	R	C.-B.	Cariboo Regional District	Williams Lake
Andy Cahoose Meadow 16	R	C.-B.	Cariboo Regional District	
Attawapiskat 91A	R	Ontario	Kenora District	
Baezaeko River 25	R	C.-B.	Cariboo Regional District	Quesnel
Bear Island 1	R	Ontario	Nipissing District	
Bearskin Lake	R	Ontario	Kenora District	
Beaver Lake 131	R	Alberta	Division No. 16	Fort McMurray
Becher Bay 1	R	C.-B.	Capital Regional District	Victoria
Becher Bay 2	R	C.-B.	Capital Regional District	Victoria
Big Trout Lake	R	Ontario	Kenora District	
Bridge River 1	R	C.-B.	Squamish-Lillooet Regional District	
Burnt Church 14	R	N.-B.	Northumberland County	
Canoe Creek 1	R	C.-B.	Thompson-Nicola Regional District	
Cayoosh Creek 1	R	C.-B.	Squamish-Lillooet Regional District	
Chilhil 6	R	C.-B.	Squamish-Lillooet Regional District	
Cold Lake 149	R	Alberta	Division No. 12	
Cold Lake 149A	R	Alberta	Division No. 12	
Cold Lake 149B	R	Alberta	Division No. 12	
Crane River 51	R	Manitoba	Division No. 19	
Dakota Plains 6A	R	Manitoba	Division No. 9	
Dakota Tipi 1	R	Manitoba	Division No. 9	
Dauphin River 48A	R	Manitoba	Division No. 19	
Deer Lake	S-E	Ontario	Kenora District	
Dog Creek 1	R	C.-B.	Cariboo Regional District	Williams Lake
Ebb and Flow 52	R	Manitoba	Division No. 17	
Enderby 2	R	C.-B.	North Okanagan Regional District	
Ermineskin 138	R	Alberta	Division No. 11	
Esquimalt	R	C.-B.	Capital Regional District	Victoria
Factory Island 1	R	Ontario	Cochrane District	
Fort Albany (Part) 67	R	Ontario	Kenora District	
Fort Albany (Part) 67	R	Ontario	Cochrane District	
Fort Alexander 3	R	Manitoba	Division No. 19	
Fort Hope 64	R	Ontario	Kenora District	
Fountain 1	R	C.-B.	Squamish-Lillooet Regional District	
Fountain 3	R	C.-B.	Squamish-Lillooet Regional District	

## ANNEXE 2. Réserves indiennes et établissements indiens partiellement dénombrés

### CANADA

Nom	Genre	Province	Division de recensement	RMR/AR
Fountain 11	R	C.-B.	Squamish-Lillooet Regional District	
Gibson 31	R	Ontario	Muskoka District Municipality	
Goulais Bay 15A	R	Ontario	Algoma District	
Heart Lake 167	R	Alberta	Division No. 16	Fort McMurray
Jackhead 43	R	Manitoba	Division No. 19	
Johny Sticks 2	R	C.-B.	Cariboo Regional District	Williams Lake
Kahnawake 14	R	Québec	Laprairie	Montréal
Kamloops 1	R	C.-B.	Thompson-Nicola Regional District	Kamloops
Kasabonika Lake	R	Ontario	Kenora District	
Katit 1	R	C.-B.	Central Coast Regional District	
Keeseekoose 66	R	Saskatchewan	Division No. 9	
Kettle Point 44	R	Ontario	Lambton County	
Kingfisher 1	R	Ontario	Kenora District	
Kingsclear 6	R	N.-B.	York County	Fredericton
Kushya Creek 7	R	C.-B.	Cariboo Regional District	Quesnel
Lac-Rapide	R	Québec	Pontiac	
Lansdowne House	S-E	Ontario	Kenora District	
Lillooet 1	R	C.-B.	Squamish-Lillooet Regional District	
Little Black Bear 84	R	Saskatchewan	Division No. 6	
Lizard Point 62	R	Manitoba	Division No. 16	
Long Plain (Part) 6	R	Manitoba	Division No. 9	
Long Plain (Part) 6	R	Manitoba	Division No. 8	
Louis Creek 4	R	C.-B.	Thompson-Nicola Regional District	
Louis Squinas Ranch 14	R	C.-B.	Cariboo Regional District	
Malahat 11	R	C.-B.	Cowichan Valley Regional District	
Marble Canyon 3	R	C.-B.	Thompson-Nicola Regional District	
Mayne Island 6	R	C.-B.	Capital Regional District	
Mission 5	R	C.-B.	Squamish-Lillooet Regional District	
Montana 139	R	Alberta	Division No. 8	
Mount Currie 1	R	C.-B.	Squamish-Lillooet Regional District	
Mount Currie 2	R	C.-B.	Squamish-Lillooet Regional District	
Mount Currie 8	R	C.-B.	Squamish-Lillooet Regional District	
Mount Currie 10	R	C.-B.	Squamish-Lillooet Regional District	
Muskrat Dam Lake	R	Ontario	Kenora District	
Nazco 20	R	C.-B.	Cariboo Regional District	Quesnel

## ANNEXE 2. Réserves indiennes et établissements indiens partiellement dénombrés

### CANADA

Nom	Genre	Province	Division de recensement	RMR/AR
Necait 6	R	C.-B.	Squamish-Lillooet Regional District	
Nekalliston 2	R	C.-B.	Thompson-Nicola Regional District	
Neskainlith 1	R	C.-B.	Thompson-Nicola Regional District	
Neskainlith 2	R	C.-B.	Thompson-Nicola Regional District	
Nesuch 3	R	C.-B.	Squamish-Lillooet Regional District	
North Thompson 1	R	C.-B.	Thompson-Nicola Regional District	
Oka 16	R	Québec	Deux-Montagnes	Montréal
Okanese 82	R	Saskatchewan	Division No. 6	
Oneida 41	R	Ontario	Middlesex County	
Pashilqua 2	R	C.-B.	Squamish-Lillooet Regional District	
Pavilion 1	R	C.-B.	Squamish-Lillooet Regional District	
Peguis 1B	R	Manitoba	Division No. 19	
Peigan 147	R	Alberta	Division No. 3	
Pigeon Lake 138A	R	Alberta	Division No. 11	
Pine Creek 66A	R	Manitoba	Division No. 19	
Rankin Location 150	R	Ontario	Algoma District	Sault Ste. Marie
Rolling River 67	R	Manitoba	Division No. 15	
Roseau Rapids 2A	R	Manitoba	Division No. 2	
Roseau River 2	R	Manitoba	Division No. 2	
Sachigo Lake 1	R	Ontario	Kenora District	
Sachigo Lake 2	R	Ontario	Kenora District	
Sahhaltkum 4	R	C.-B.	Thompson-Nicola Regional District	
Salmon River Meadow 7	R	C.-B.	Cariboo Regional District	
Salmon River 1	R	C.-B.	Columbia-Shuswap Regional District	
Samson 137	R	Alberta	Division No. 8	
Samson 137A	R	Alberta	Division No. 8	
Sandy Bay 5	R	Manitoba	Division No. 8	
Sandy Lake 88	R	Ontario	Kenora District	
Sarcee 145	R	Alberta	Division No. 6	Calgary
Saugeen 29	R	Ontario	Bruce County	
Seine River 23A	R	Ontario	Rainy River District	
Seton Lake 5A	R	C.-B.	Squamish-Lillooet Regional District	
Sheguiandah 24	R	Ontario	Manitoulin District	
Skeetchestn	R	C.-B.	Thompson-Nicola Regional District	

## ANNEXE 2. Réserves indiennes et établissements indiens partiellement dénombrés

### CANADA

Nom	Genre	Province	Division de recensement	RMR/AR
Slosh 1	R	C.-B.	Squamish-Lillooet Regional District	
Sooke 1	R	C.-B.	Capital Regional District	Victoria
South Saanich 1	R	C.-B.	Capital Regional District	Victoria
Squaam 2	R	C.-B.	Thompson-Nicola Regional District	
Squinas 2	R	C.-B.	Cariboo Regional District	
Star Blanket 83	R	Saskatchewan	Division No. 6	
Stoney 142, 143, 144	R	Alberta	Division No. 15	
Sucker Creek 23	R	Ontario	Manitoulin District	
Sundayman's Meadow 3	R	C.-B.	Cariboo Regional District	Quesnel
Switsemalph 3	R	C.-B.	Columbia-Shuswap Regional District	
Switsemalph 6	R	C.-B.	Columbia-Shuswap Regional District	
Switsemalph 7	R	C.-B.	Columbia-Shuswap Regional District	
Tatelkus Lake 28	R	C.-B.	Cariboo Regional District	Quesnel
Thomas Squinas Ranch 2A	R	C.-B.	Cariboo Regional District	
Towdystan Lake 3	R	C.-B.	Cariboo Regional District	
Towinock 2	R	C.-B.	Squamish-Lillooet Regional District	
Trout Lake Alec 16	R	C.-B.	Cariboo Regional District	Quesnel
Tzetzzi Lake 11	R	C.-B.	Cariboo Regional District	
Ulkatcho 13	R	C.-B.	Cariboo Regional District	
Union Bay	R	C.-B.	Capital Regional District	Victoria
Wapekeka 2	R	Ontario	Kenora District	
Weagamow Lake 87	R	Ontario	Kenora District	
Whispering Pines 4	R	C.-B.	Thompson-Nicola Regional District	
White Fish Lake 128	R	Alberta	Division No. 12	
Whitefish River (Part) 4	R	Ontario	Manitoulin District	
Whitefish River (Part) 4	R	Ontario	Sudbury District	
Wildcat 12	R	N.-É.	Queens County	
Williams Lake 1	R	C.-B.	Cariboo Regional District	Williams Lake
Windy Mouth 7	R	C.-B.	Cariboo Regional District	Williams Lake

## OÙ NOUS TROUVER?

Les centres régionaux de consultation de Statistique Canada offrent la gamme complète des produits et services du recensement. On y trouve une bibliothèque et un comptoir de vente où les utilisateurs peuvent consulter ou acheter des publications du recensement, des disquettes de micro-ordinateurs, des microfiches, des cartes et plus encore. Chaque centre vous offre la possibilité d'extraire de l'information des systèmes de retrait de données automatisées CANSIM et TELICHART de Statistique Canada. Un service de renseignements téléphonique est également disponible; ce service est gratuit pour les clients se trouvant à l'extérieur des services d'appel locaux. On y offre également plusieurs autres services utiles, allant des séminaires aux consultations. Pour obtenir des renseignements, téléphonez ou écrivez au centre de consultation de votre région. Pour une description concise des produits et services du recensement de 1986, se reporter à la section "Lignes directrices pour l'utilisation de cette publication".

### TERRE-NEUVE ET LABRADOR

Services consultatifs  
Statistique Canada  
Édifice Viking, 3<sup>e</sup> étage  
Chemin Crosbie  
St. John's (Terre-Neuve) A1B 3P2  
Appel local: 709-772-4073  
Service d'appel sans frais: 1-800-563-4255

### MARITIMES

Services consultatifs  
Statistique Canada  
Centre North American Life  
1770, rue Market  
Halifax (Nouvelle-Écosse) B3J 3M3  
Appel local: 902-426-5331  
Service d'appel sans frais: 1-800-565-7192

### QUÉBEC

Services consultatifs  
Statistique Canada  
Complexe Guy Favreau  
200 ouest, boul. René-Lévesque  
Pièce 412, Tour est  
Montréal (Québec) H2Z 1X4  
Appel local: 514-283-5725  
Service d'appel sans frais: 1-800-361-2831

### RÉGION DE LA CAPITALE NATIONALE

Service central des renseignements  
Statistique Canada  
Entrée principale  
Édifice R.H. Coats  
Parc Tunney  
Ottawa (Ontario) K1A 0T6  
Appel local: 613-951-8116  
Si vous devez faire des appels interurbains,  
composez le numéro sans frais de votre province.

### ONTARIO

Services consultatifs  
Statistique Canada  
Édifice Arthur Meighen, 10<sup>e</sup> étage  
25 est, avenue St. Clair  
Toronto (Ontario) M4T 1M4  
Appel local: 416-973-6586  
Service d'appel sans frais: 1-800-268-1151

### NIPISSING (Ontario)

Services consultatifs  
Statistique Canada  
Centre d'administration civique  
225, rue Holditch

### Sturgeon Falls (Ontario) P0H 2G0

Appel local: 705-753-4888  
Si vous devez faire des appels interurbains, composez  
le numéro sans frais indiqué ci-dessus pour les  
résidents de l'Ontario.

### MANITOBA

Services consultatifs  
Statistique Canada  
6<sup>e</sup> étage, Bureau de poste principal  
266, avenue Graham  
Winnipeg (Manitoba) R3C 0K4  
Appel local: 204-983-4020  
Service d'appel sans frais: 1-800-542-3404

### SASKATCHEWAN

Services consultatifs  
Statistique Canada  
530, Centre Midtown, 5<sup>e</sup> étage  
Regina (Saskatchewan) S4P 2B6  
Appel local: 306-780-5405  
Service d'appel sans frais: 1-800-667-7164

### ALBERTA ET TERRITOIRES DU NORD- OUEST

Services consultatifs  
Statistique Canada  
Centre Hys, 2<sup>e</sup> étage  
11010, 101<sup>e</sup> rue  
Edmonton (Alberta) T5H 4C5  
Appel local: 403-495-3027  
Service d'appel sans frais: 1-800-282-3907  
Appel à frais virés T. N.-O.: 403-495-3028

### SUD DE L'ALBERTA (CALGARY)

Services consultatifs  
Statistique Canada  
C.P. 2390, succursale M  
Pièce 245  
220 sud-est, 4<sup>e</sup> avenue  
Calgary (Alberta) T2P 3C1  
Appel local: 403-292-6717  
Service d'appel sans frais: 1-800-472-9708

### COLOMBIE-BRITANNIQUE ET YUKON

Services consultatifs  
Statistique Canada  
Centre Sinclair, pièce 440F  
757 ouest, rue Hastings  
Vancouver (Colombie-Britannique) V6C 3C9  
Appel local: 604-666-3691  
Service d'appel sans frais:  
Sud et centre C.-B.: 1-800-663-1551  
Yukon et nord de la C.-B.: Zénith 08913


Statistics Canada Library  
Bibliothèque Statistique Canada



1010033245







## Electronic Census "Profiles"

If you find the demographic, cultural, and economic view of Canada's urban centres you get in the Census Tract Profiles publications series useful, you'll appreciate the flexibility of having it in electronic form.

That's why Statistics Canada's Electronic Data Dissemination Division is producing the Profiles series on tape and diskette.

From St. John's to Victoria, Census Tract Profiles are available for 37 large urban areas at both the census tract and component municipalities levels. Further, such profiles are also available for all Census Divisions and Census Subdivisions in the country. And you can easily analyze them in your own computing environment.

1986 Census Tract data are more complete than ever before, with more detailed data on mother tongue and the 65-plus age group, and an additional census-traced centre - Lethbridge, Alberta.

Any way you want them, the stats on Canada's urban centres are waiting for you at Statistics Canada. Please call your nearest regional reference centre for details.

## Les «Profils» du recensement sur support électronique

Si vous trouvez utiles les aperçus démographiques, culturels et économiques des centres urbains du Canada que vous présente la série de publications «Profils - Secteurs de recensement», vous apprécierez d'autant plus la possibilité de les obtenir sur support électronique.

C'est pourquoi la Division de la diffusion informatique des données de Statistique Canada stocke actuellement cette série sur bandes et sur disquettes.

Vous pouvez ainsi obtenir des profils portant sur 37 grands centres urbains, de St. John's à Victoria; ceux-ci présentent de l'information au niveau des secteurs de recensement et des municipalités les composant. Vous pouvez aussi vous procurer des profils des divisions et subdivisions de recensement. Il ne vous restera plus ensuite qu'à les analyser avec votre propre système informatique.

Vous vous apercevrez également que les données des secteurs de recensement de 1986 sont plus complètes que jamais. Entre autres, il y a davantage de données détaillées sur la langue maternelle et sur les personnes âgées de 65 ans et plus ainsi que des profils des secteurs de recensement de Lethbridge (Alberta).

Quelle que soit la forme sous laquelle vous les désirez, les données portant sur les centres urbains du Canada n'attendent que vous. Pour en savoir plus long, il vous suffit de communiquer avec le centre de consultation de Statistique Canada de votre région.