Catalogue 95-321

Profile of Census Tracts in Moncton and Saint John – Part A

Catalogue 95-321

Profil des secteurs de recensement de Moncton et Saint John – Partie A

STATISTICS CANADA STATISTIQUE CANADA
MAR 22 1993
LIBRARY
BIBLIOTHÈQUE
C.4

21

Census · Recensement

Statistics Canada Statistique Canada

Canada

How to Reach Us

Data in Many Forms...

Statistics Canada disseminates data in a variety of forms. In addition to publications, both standard and special tabulations are available in print or electronic format. Maps and other geographic reference materials are available for some types of data. In some cases, workshops and seminars have been developed to provide additional information on some subjects.

How to Obtain More Information

Inquiries about products and services should be directed to one of the following Statistics Canada Reference Centres:

St. John's	(709) 772-4073	Winnipeg	(204) 983-4020
Halifax	(902) 426-5331	Regina	(306) 780-5405
Montréal	(514) 283-5725	Edmonton	(403) 495-3027
Ottawa	(613) 951-8116	Calgary	(403) 292-6717
Toronto	(416) 973-6586	Vancouver	(604) 666-3691

A toll-free number is provided in all provinces and territories, for users who reside outside the local dialing area of any of the Regional Reference Centres. See the "Regional Reference Centres" section for further information.

Newfoundland and Labrador	1-800-563-4255
Nova Scotia, New Brunswick and Prince Edward Island	1-800-565-7192
Quebec	1-800-361-2831
Ontario	1-800-263-1136
Manitoba	1-800-542-3404
Saskatchewan	1-800-667-7164
Alberta	1-800-282-3907
Southern Alberta	1-800-472-9708
British Columbia (South and Central)	1-800-663-1551
Yukon and Northern B.C. (area served by NORTHWESTEL Inc.)	Zenith 08913
Northwest Territories (area served by NORTHWESTEL Inc.)	Call collect 403-495-3028

Telecommunications Device access is provided for the hearing impaired. See the "Regional Reference Centres" section for further information.

How to Order Products

Statistics Canada publications may be purchased from local authorized agents and other community bookstores, through the nearest Statistics Canada Regional Reference Centre, or by mail order to Publication Sales, Statistics Canada, Ottawa K1A 0T6. Contact the nearest Statistics Canada Regional Reference Centre for more information on electronic products and services. See the order form at the end of this product for further details.

Pour nous joindre

Des données sous plusieurs formes...

Statistique Canada diffuse les données sous formes diverses. Outre les publications, des totalisations normalisées et spéciales sont disponibles sur support papier ou électronique. Des cartes et d'autres documents géographiques de référence sont disponibles pour certains genres de données. Dans certains cas, des ateliers et des séminaires procurent des renseignements complémentaires sur certains sujets.

Comment obtenir d'autres renseignements

Toutes demandes de renseignements au sujet des produits et services doivent être adressées à l'un des centres de consultation de Statistique Canada suivants:

St. John's	(709) 772-4073	Winnipeg	(204) 983-4020
Halifax	(902) 426-5331	Regina	(306) 780-5405
Montréal	(514) 283-5725	Edmonton	(403) 495-3027
Ottawa	(613) 951-8116	Calgary	(403) 292-6717
Toronto	(416) 973-6586	Vancouver	(604) 666-3691

Un numéro d'appel sans frais est offert, dans toutes les provinces et territoires, aux utilisateurs qui habitent à l'extérieur du secteur d'appel local des centres régionaux de consultation. Pour de plus amples renseignements, reportez-vous à la section «Centres régionaux de consultation».

Terre-Neuve et Labrador	1-800-563-4255
Nouvelle-Écosse, Nouveau-Brunswick et Île-du-Prince-Édouard	1-800-565-7192
Québec	1-800-361-2831
Ontario	1-800-263-1136
Manitoba	1-800-542-3404
Saskatchewan	1-800-667-7164
Alberta	1-800-282-3907
Sud de l'Alberta	1-800-472-9708
Colombie-Britannique (sud et centre)	1-800-663-1551
Yukon et nord de la C.-B. (territoire desservi par la NORTHWESTEL Inc.)	Zénith 08913
Territoires du Nord-Ouest (territoire desservi par la NORTHWESTEL Inc.)	appelez à frais virés au 403-495-3028

Des appareils de télécommunications pour malentendants sont disponibles. Pour de plus amples renseignements, reportez-vous à la section «Centres régionaux de consultation».

Comment commander les produits

On peut se procurer les publications de Statistique Canada auprès des agents autorisés et des autres librairies locales, par l'entremise du centre régional de consultation de Statistique Canada le plus près, ou en écrivant à la Section des ventes de publications, Statistique Canada, Ottawa K1A 0T6. Veuillez communiquer avec le centre régional de consultation le plus près pour de plus amples renseignements sur les produits et services électroniques. Voir le bon de commande à la fin du présent produit pour d'autres détails.

Statistics Canada

Profile of Census Tracts in Moncton and Saint John – Part A

Statistique Canada

Profil des secteurs de recensement de Moncton et Saint John – Partie A

Published by authority of the Minister responsible for Statistics Canada

©Minister of Industry, Science and Technology, 1993

All rights reserved. No part of this publication may be reproduced, stored in a retrieval system or transmitted in any form or by any means, electronic, mechanical, photocopying, recording or otherwise without prior written permission from Licence Services, Marketing Division, Statistics Canada, Ottawa, Ontario, Canada K1A 0T6.

February 1993

Price: Canada: $30.00
United States: US$36.00
Other Countries: US$42.00

Catalogue No. 95-321

ISBN 0-660-57194-3

Ottawa

Publication autorisée par le ministre responsable de Statistique Canada

©Ministre de l'Industrie, des Sciences et de la Technologie, 1993

Tous droits réservés. Il est interdit de reproduire ou de transmettre le contenu de la présente publication, sous quelque forme ou par quelque moyen que ce soit, enregistrement sur support magnétique, reproduction électronique, mécanique, photographique, ou autre, ou de l'emmagasiner dans un système de recouvrement, sans l'autorisation écrite préalable des Services de concession des droits de licence, Division de la commercialisation, Statistique Canada, Ottawa, Ontario, Canada K1A 0T6.

Février 1993

Prix : Canada : 30 $
États-Unis : 36 $ US
Autres pays : 42 $ US

N° 95-321 au catalogue

ISBN 0-660-57194-3

Ottawa

Note of Appreciation

Canada owes the success of its statistical system to a long-standing cooperation involving Statistics Canada, the population of Canada, its businesses and governments. Accurate and timely statistical information could not be produced without their continued cooperation and goodwill.

Note de reconnaissance

Le succès du système statistique du Canada repose sur un partenariat bien établi entre Statistique Canada et la population, les entreprises et les administrations canadiennes. Sans cette collaboration et cette bonne volonté, il serait impossible de produire des statistiques précises et actuelles.

Canadian Cataloguing in Publication Data

Main entry under title:

Profile of census tracts in Moncton and Saint John. Part A = Profil des secteurs de recensement de Moncton et Saint John. Partie A

Text in English and French.
ISBN 0-660-57194-3
CS95-321

1. Moncton (N.B.) -- Population -- Statistics. 2. Saint John (N.B.) -- Population -- Statistics. 3. Census districts -- New Brunswick -- Moncton -- Statistics. 4. Census districts -- New Brunswick -- Saint John -- Statistics. 5. Moncton (N.B.) -- Census, 1991. 6. Saint John (N.B.) -- Census, 1991. 7. Canada -- Census, 1991. I. Statistics Canada. II. Title. III. Title: Profil des secteurs de recensement de Moncton et Saint John. Partie A.

HA741.5.1991 P76 1993
304.6'09715'1021 C93-099333-0E

Données de catalogage avant publication (Canada)

Vedette principale au titre:

Profile of census tracts in Moncton and Saint John. Part A = Profil des secteurs de recensement de Moncton et Saint John. Partie A

Texte en anglais et en français.
ISBN 0-660-57194-3
CS95-321

1. Moncton (N.-B.) -- Population -- Statistiques. 2. Saint-John (N.-B.) -- Population -- Statistiques. 3. Districts de recensement -- Nouveau Brunswick -- Moncton -- Statistiques. 4. Districts de recensement -- Nouveau Brunswick -- Saint-John -- Statistiques. 5. Moncton (N.-B.) -- Recensement, 1991. 6. Saint-John (N.-B.) -- Recensement, 1991. 7. Canada -- Recensement, 1991. I. Statistique Canada. II. Titre. III. Titre: Profil des secteurs de recensement de moncton et Saint John. Partie A.

HA741.5.1991 P76 1993
304.6'09715'1021 C93-099333-0F

How to Cite This Document

Statistics Canada. Profile of census tracts in Moncton and Saint John, Part A. Ottawa: Industry, Science and Technology Canada, 1992. 1991 Census of Canada. Catalogue number 95-321.

Pour citer ce document

Statistique Canada. Profil des secteurs de recensement de Moncton et Saint John, partie A. Ottawa: Industrie, Science et Technologie Canada, 1992. Recensement du Canada de 1991. Numéro 95-321 au catalogue.

The paper used in this publication meets the minimum requirements of American National Standard for Information Sciences - Permanence of Paper for Printed Library Materials. ANSI Z39.48-1984

Le papier utilisé dans la présente publication répond aux exigences minimales de l'American National Standard for Information Sciences - Permanence of Paper for Printed Library Materials. ANSI Z39.48-1984

Preface

This publication is part of the "Profiles" series, a collection of 72 reports designed to provide a statistical overview for five different types of census geographic areas. These consist of census divisions and census subdivisions (e.g., municipalities), census metropolitan areas and census agglomerations (large urban centres), census tracts (neighbourhoods) for census metropolitan areas and selected census agglomerations, federal electoral districts, and urban and rural areas.

Each profile is divided into two parts: Part A provides basic demographic, mother tongue, dwelling, household and family data collected from all households, that is, on a 100% basis. Part B provides data collected from a 20% sample of households on characteristics such as home language, ethnic origin, place of birth, schooling, religion, labour force activity, housing costs and income.

This particular publication presents the Part A profile of census tracts and component census subdivisions in the census metropolitan area of Saint John and in the census agglomeration of Moncton.

I would like to express my appreciation to the millions of Canadians who completed their questionnaire on June 4, 1991, as well as to all those who assisted Statistics Canada in planning and conducting the census.

Ivan P. Fellegi
Chief Statistician of Canada

Préface

La présente publication fait partie de la série «Profils», une collection de 72 rapports conçus pour donner un aperçu statistique de cinq différents genres de régions géographiques du recensement. Il s'agit des divisions de recensement et subdivisions de recensement (p. ex., les municipalités), des régions métropolitaines de recensement et agglomérations de recensement (grands centres urbains), des secteurs de recensement (quartiers) pour les régions métropolitaines de recensement et certaines agglomérations de recensement, des circonscriptions électorales fédérales, et des régions urbaines et rurales.

Chaque profil est divisé en deux parties : la partie A fournit des données de base sur les caractéristiques relatives à la démographie, à la langue maternelle, au logement, au ménage et à la famille recueillies auprès de l'ensemble des ménages, c'est à dire sur une base intégrale. La partie B présente des données recueillies auprès d'un échantillon formé de 20 % des ménages sur des caractéristiques comme la langue parlée à la maison, l'origine ethnique, le lieu de naissance, la scolarité, la religion, l'activité, les coûts du logement et le revenu.

Cette publication présente la partie A du profil pour les secteurs de recensement et les subdivisions de recensement composantes dans la région métropolitaine de recensement de Saint John et dans la agglomération de recensement de Moncton.

J'aimerais exprimer ma reconnaissance aux millions de Canadiens et Canadiennes qui ont rempli leur questionnaire le 4 juin 1991 et à tous ceux et celles qui nous ont prêté leur concours en travaillant à la planification et à la réalisation du recensement.

Le statisticien en chef du Canada
Ivan P. Fellegi

Profile of Census Tracts in Moncton and Saint John – Part A

Profil des secteurs de recensement de Moncton et Saint John – Partie A

Geographic Index

Index géographique

Moncton CA/AR

	Page
Moncton 001	10
Moncton 002	10
Moncton 003.01	10
Moncton 003.02	10
Moncton 004	10
Moncton 005	11
Moncton 006	11
Moncton 007	11
Moncton 008	11
Moncton 009	11
Moncton 010.01	11
Moncton 010.02	16
Moncton 011	16
Moncton 012	16
Moncton 013	16
Moncton 014	16
Moncton 015	16
Moncton 016.01	17
Moncton 016.02	17
Moncton 100	17
Moncton 101	17
Moncton 102.01	17
Moncton 102.02	17

Saint John CMA/RMR

	Page
Saint John 001.01	22
Saint John 001.02	22
Saint John 002.01	22
Saint John 002.02	22
Saint John 003	22
Saint John 004	23
Saint John 005	23
Saint John 007	23
Saint John 008	23
Saint John 009	23
Saint John 010	23
Saint John 011	28
Saint John 012	28
Saint John 013	28
Saint John 014	28
Saint John 015	28
Saint John 016	28
Saint John 017	29
Saint John 018	29
Saint John 019	29
Saint John 020	29
Saint John 021	29
Saint John 022	29
Saint John 023	34
Saint John 024	34
Saint John 025.01	34
Saint John 025.02	34
Saint John 026	34
Saint John 027.01	34
Saint John 027.02	35
Saint John 028	35
Saint John 029	35
Saint John 100	35
Saint John 101	35
Saint John 110.01	35
Saint John 110.02	40
Saint John 111	40
Saint John 112	40
Saint John 120.01	40
Saint John 120.02	40
Saint John 130.01	40
Saint John 130.02	41
Saint John 131	41

For your added convenience we have enclosed this removable Geographic Index which should be used with Table 1.

Par souci de commodité, nous avons joint cet index géographique détachable qui devrait être utilisé avec le tableau 1.

Moncton, Saint John

c 4

STATISTICS CANADA STATISTIQUE CANADA
MAR 22 1993
LIBRARY BIBLIOTHÈQUE

Geographic Index

Index géographique

Census Tracts

Secteurs de recensement

Moncton CA/AR

	Page
Moncton 001	10
Moncton 002	10
Moncton 003.01	10
Moncton 003.02	10
Moncton 004	10
Moncton 005	11
Moncton 006	11
Moncton 007	11
Moncton 008	11
Moncton 009	11
Moncton 010.01	11
Moncton 010.02	16
Moncton 011	16
Moncton 012	16
Moncton 013	16
Moncton 014	16
Moncton 015	16
Moncton 016.01	17
Moncton 016.02	17
Moncton 100	17
Moncton 101	17
Moncton 102.01	17
Moncton 102.02	17

Saint John CMA/RMR

	Page
Saint John 001.01	22
Saint John 001.02	22
Saint John 002.01	22
Saint John 002.02	22
Saint John 003	22
Saint John 004	23
Saint John 006	23
Saint John 007	23
Saint John 008	23
Saint John 009	23
Saint John 010	23
Saint John 011	28
Saint John 012	28
Saint John 013	28
Saint John 014	28
Saint John 015	28
Saint John 016	28
Saint John 017	29
Saint John 018	29
Saint John 019	29
Saint John 020	29
Saint John 021	29
Saint John 022	29
Saint John 023	34
Saint John 024	34
Saint John 025.01	34
Saint John 025.02	34
Saint John 026	34
Saint John 027.01	34
Saint John 027.02	35
Saint John 028	35
Saint John 029	35
Saint John 100	35
Saint John 101	35
Saint John 110.01	35
Saint John 110.02	40
Saint John 111	40
Saint John 112	40
Saint John 120.01	40
Saint John 120.02	40
Saint John 130.01	40
Saint John 130.02	41
Saint John 131	41

For your added convenience we have enclosed this removable Geographic Index which should be used with Table 1.

Par souci de commodité, nous avons joint cet Index géographique détachable qui devrait être utilisé avec le tableau 1.

Table of Contents

Page

Introductory Material

Introduction 1
Organization of the Publication 1
Content Considerations 2
Symbols 4
Geographic Index 6
Conversion Table 8

Table

Table 1. Selected Characteristics for Census Tracts, 1991 Census – 100% Data
Moncton CA 10
Saint John CMA 22

Table 2. Selected Characteristics for Component Census Subdivisions of the Census-tracted Centre, 1991 Census – 100% Data
Moncton CA 46
Saint John CMA 52

Reference Material

Definitions 65
Data Quality 68
Special Notes 71
Appendix 1 76
Appendix 2 77
Appendix 3 78
Appendix 4 79
Other Related Products 83

Contacts

Regional Reference Centres 84
Depository Libraries 85
Additional References and Services 87

Notes, Footnotes and Abbreviations 115

Maps

Table des matières

Page

Documents d'introduction

Introduction 1
Structure de la publication 1
Considérations relatives au contenu 2
Signes conventionnels 4
Index géographique 6
Table de conversion 8

Tableau

Tableau 1. Certaines caractéristiques des secteurs de recensement, recensement de 1991 – Données intégrales
Moncton AR 10
Saint John RMR 22

Tableau 2. Certaines caractéristiques des subdivisions de recensement composantes du centre divisé en secteurs de recensement, recensement de 1991 – Données intégrales
Moncton AR 46
Saint John RMR 52

Documents de référence

Définitions 89
Qualité des données 93
Notes spéciales 96
Annexe 1 101
Annexe 2 103
Annexe 3 104
Annexe 4 105
Autres produits connexes 109

Pour renseignements

Centres régionaux de consultation 110
Bibliothèques de dépôt 111
Autres références et services 113

Nota, Renvois et Abréviations 115

Cartes

Introduction

This publication provides profiles of census tracts and component census subdivisions in the census metropolitan area of Saint John and in the census agglomeration of Moncton. They are based on data collected by the 1991 Census of Canada from all households. These profiles show population counts by age and sex, by marital status, and by mother tongue. They also show dwelling counts by type and tenure, households by size, and families by size, structure and the presence of never-married sons and daughters.

Organization of the Publication

The publication consists of two tables, both displaying identical data variables, but differing by geographic level. The profiles are presented by census tract in Table 1, and by component census subdivision in Table 2. The data for each geographic area are displayed in the columns. The data variables are identified down the sides of the table (the "stub"). The entire stub covers three pages. The data have been grouped into blocks by universe (i.e. population, dwellings, households and families). For each universe, data are shown in relation to a number of different characteristics. For example, population is first shown by age and sex, then by marital status and finally by mother tongue.

The geographic areas, which run across the top of the page, are sequenced numerically for census tracts and alphabetically for component census subdivisions.

Census tract boundaries do not necessarily respect census subdivision boundaries. Census tracts falling completely or partly within the boundaries of census subdivisions are shown in the Geographic Index under the heading "Constituent Census Tracts of Census Subdivisions".

Users interested in locating data for a specific CSD should refer to the "Component Census Subdivisions" section of the Geographic Index, which shows the page on which the first block of data for each CSD in Table 2 appears.

Reference maps showing CT and CSD boundaries are included at the back of this publication.

Introduction

Cette publication présente des profils des secteurs de recensement et des subdivisions de recensement composantes de la région métropolitaine de recensement de Saint John et de l'agglomération de recensement de Moncton. Ils contiennent des données recueillies auprès de tous les ménages canadiens lors du recensement de 1991. Les profils présentent les chiffres de population selon l'âge et le sexe, l'état matrimonial et la langue maternelle. Ils contiennent également des chiffres des logements selon le type de logement et le mode d'occupation, des données sur les ménages selon la taille des ménages et des données sur les familles selon la taille et la structure de la famille et la présence d'enfants jamais mariés.

Structure de la publication

La publication est constituée de deux tableaux qui présentent les mêmes variables de données mais à des niveaux géographiques différents. Les profils sont établis par secteur de recensement au tableau 1 et par subdivision de recensement composante au tableau 2. Les données pour chaque région géographique figurent dans les colonnes. Les variables de données apparaissent de chaque côté du tableau (dans la «colonne de titres»). La colonne de titres s'étend sur trois pages. Les données sont groupées en blocs en fonction de l'univers (c.-à-d. population, logements, ménages et familles). Pour chaque univers, les données sont présentées selon un certain nombre de caractéristiques distinctes. Par exemple, celles sur la population apparaissent d'abord selon l'âge et le sexe, puis selon l'état matrimonial et enfin selon la langue maternelle.

Les régions géographiques, qui sont indiquées de gauche à droite au haut de la page, sont en ordre numérique pour les secteurs de recensement et en ordre alphabétique pour les subdivisions de recensement composantes.

Les limites des secteurs de recensement ne coïncident pas nécessairement avec celles des subdivisions de recensement. Les secteurs de recensement qui sont compris en tout ou en partie à l'intérieur des limites de subdivisions de recensement figurent dans l'Index géographique sous la rubrique «Secteurs de recensement constituant les subdivisions de recensement».

Les utilisateurs qui s'intéressent aux données pour une SDR en particulier doivent consulter l'Index géographique sous la rubrique «Subdivisions de recensement composantes». Cet index indique à quelle page apparaît le premier bloc de données pour chaque SDR au tableau 2.

Les cartes de référence indiquant les limites des SR et des SDR se retrouvent à la fin de cette publication.

Content Considerations

Census metropolitan areas (CMAs) and census agglomerations (CAs) are generally defined as large urban cores, with their adjacent urban and rural areas, with which they have a high degree of economic and social integration.

In some areas, adjacent CMAs and CAs are themselves socially and economically integrated within a larger consolidated CMA or CA. For 1991, 12 CMAs and 2 CAs have been consolidated on this basis. The original CMAs or CAs are known as primary census metropolitan area (PCMA) or primary census agglomeration (PCA) subregions of the CMA or CA.

Census tracts (CTs) are permanent small urban neighbourhood-like or rural community-like areas established in CMAs and selected CAs with the help of local specialists interested in urban and social science research. The "Profiles" series includes all of the 25 CMAs and 14 CAs that compose the Census Tract Program for 1991.

Component census subdivisions are census subdivisions (CSDs) which form the building-blocks of a CMA, CA, PCMA, or PCA. They are municipalities (as determined by provincial legislation) or their equivalent (e.g., Indian reserves).

Users should be aware that census tracts do not necessarily respect the limits of component census subdivisions in each tracted CMA or CA. The Geographic Index lists all CSDs that are components of the census-tracted CMAs and/or CAs shown in this publication. They are listed in alphabetical order within the CMA or CA. This index also identifies their constituent CTs, in whole or in part.

A conversion table showing changes between the 1986 and 1991 census tracts is also included in this publication.

Considérations relatives au contenu

Les régions métropolitaines de recensement (RMR) et les agglomérations de recensement (AR) sont généralement définies comme d'importants noyaux urbains, avec lesquels les régions urbaines et rurales adjacentes ont un très haut degré d'intégration économique et social.

Dans certaines régions, les RMR et AR adjacentes sont elles-mêmes unies par des liens sociaux et économiques à l'intérieur d'une RMR ou AR unifiée. Pour 1991, 12 RMR et 2 AR ont ainsi été unifiées. Les RMR ou AR d'origine deviennent des sous-régions appelées régions métropolitaines de recensement primaires (RMRP) ou agglomérations de recensement primaires (ARP) au sein de la RMR ou AR.

Les secteurs de recensement (SR) désignent de petits quartiers urbains permanents ou encore de petites collectivités rurales permanentes au sein des RMR et de certaines AR; ces territoires sont déterminés avec l'aide de spécialistes locaux qui s'intéressent à la recherche en sciences sociales et en urbanisme. La série «Profils» comprend les 25 RMR et les 14 AR qui font partie du Programme des secteurs de recensement de 1991.

Les subdivisions de recensement composantes sont des subdivisions de recensement (SDR) qui constituent les unités de base d'une RMR, AR, RMRP ou ARP. Elles sont des municipalités (telles que définies par les lois provinciales) ou leur équivalent (p. ex., les réserves indiennes).

Les utilisateurs doivent savoir que les secteurs de recensement ne suivent pas nécessairement les limites des subdivisions de recensement composantes dans les RMR/AR divisées en secteurs de recensement. L'Index géographique montre toutes les SDR qui sont des composantes des RMR et/ou AR dénombrées dans cette publication. Elles sont présentées par ordre alphabétique à l'intérieur de la RMR ou AR. Cet index identifie aussi leurs SR constituants, en totalité ou en partie.

Une table de conversion démontrant les changements entre les secteurs de recensement de 1986 et 1991 se trouve aussi dans cette publication.

On some Indian reserves and Indian settlements in the 1991 Census, enumeration was not permitted or was interrupted before it was completed. Moreover, some Indian reserves and Indian settlements were enumerated late or the quality of the population and dwelling counts was not considered adequate. These geographic areas (a total of 78) are called incompletely enumerated Indian reserves and Indian settlements. Profiles are not available for these reserves and settlements. CSDs in this category are shown with a (¶) symbol in Appendix 3. Appendix 1 gives selected characteristics for 1981 and 1986. Appendix 3 shows the incompletely enumerated Indian reserves and Indian settlements, listed under the CMA or CA in which each is located. This issue is discussed in more detail in the "Special Notes" under the heading "Incompletely Enumerated Indian Reserves and Indian Settlements".

Profiles are also not shown for the following CSDs and CTs:

(a) CSDs and CTs with global non-response rates greater than or equal to 25%;
(b) CSDs and CTs with a population of less than 40 persons.

Some CSDs, mostly Indian reserves and settlements, have registered very high non-response rates for some questions despite the fact that accurate population and dwelling counts were obtained. A data quality index, T, has been determined to reflect this situation and is expressed by a symbol indicating an interval for T:

◆: $5\% \leq T < 25\%$;
◆◆: $T \geq 25\%$.

These symbols are appended to the names of CSDs in the Geographic Index to indicate levels of non-response. CSDs with no data quality index symbol shown have a global non-response rate lower than 5%. Profiles are not shown for CSDs with the ◆◆ level of non-response; however, Appendix 3 gives population counts for CSDs in this category listed under the CMA or CA in which each is located. Census data for these CSDs are included in all higher-level geographic profiles, that is those of CMAs and CAs. This issue is discussed in more detail in the "Special Notes" under the heading "Data Quality Index for Census Subdivisions".

Dans certaines réserves indiennes et établissements indiens qui figurent au recensement de 1991, le dénombrement n'était pas permis ou fut interrompu avant qu'il ne puisse être complété. De plus, certains établissements indiens et réserves indiennes furent dénombrés en retard ou la qualité des chiffres de population et des logements n'a pas été jugée adéquate. Ces régions géographiques (au nombre de 78) sont appelées réserves indiennes et établissements indiens partiellement dénombrés. Les profils ne sont pas disponibles pour ces réserves et établissements. Les SDR qui font partie de cette catégorie portent le symbole (¶) dans l'annexe 3. L'annexe 1 donne certaines caractéristiques pour 1981 et 1986. L'annexe 3 démontre les réserves indiennes et les établissements indiens partiellement dénombrés, énumérés sous la RMR ou AR dans lequel chacun ou chacune est situé. Ce sujet est abordé plus en détail dans les «Notes spéciales» de la partie «Réserves indiennes et établissements indiens partiellement dénombrés».

Les profils ne figurent pas pour les SDR et SR suivantes :

a) les SDR et SR qui ont des taux d'ensemble de non-réponse supérieurs ou égaux à 25 %;
b) les SDR et SR qui ont une population de moins de 40 personnes.

Certaines SDR, surtout les réserves indiennes et les établissements indiens, ont enregistré des taux de non-réponse très élevés pour certaines questions, en dépit du fait que des chiffres exacts pour la population et les logements aient été obtenus. Un index T de la qualité des données a été défini afin de refléter cette situation et il figure à l'aide d'un symbole qui indique un intervalle pour T :

◆ : $5\% \leq T < 25\%$;
◆◆ : $T \geq 25\%$.

Ces symboles sont joints aux noms des SDR dans l'Index géographique afin d'indiquer les niveaux de non-réponse. Les SDR qui n'ont pas de symbole relié à l'index de la qualité des données ont un taux d'ensemble de non-réponse inférieur à 5 %. Les profils ne figurent pas pour les SDR du niveau ◆◆ de non-réponse; toutefois, l'annexe 3 donne les chiffres de population pour les SDR qui figurent à cette catégorie et qui sont donnés sous la RMR ou AR dans laquelle elles se trouvent. Les données du recensement pour ces SDR sont incluses dans tous les niveaux de profils géographiques supérieurs, c'est-à-dire ceux des RMR ou AR. Ce sujet est abordé plus en détail dans les «Notes spéciales» de la partie «Index de la qualité des données pour les subdivisions de recensement».

A quality index was also determined for CTs. Since the CTs are identified by a number and shown in numeric order within census tracted centres, they are not listed in the Geographic Index. However, CTs with T values of 5% or more are listed in Appendix 4. Profiles are not shown for CTs with global levels of non-response of 25% more; however, Appendix 2 gives population counts for CTs in this category. Users should note that the symbol ◆ is not appended to the CT number in Table 1 to identify CTs with global non-response rates between 5% and 25%.

Un indice de la qualité des données a également été établi pour les SR. Comme ils sont identifiés par un numéro et qu'ils sont présentés par ordre numérique à l'intérieur des centres divisés en secteurs de recensement, ils ne sont pas indiqués dans l'Index geographique. Cependant, la liste des SR dont la valeur T se chiffre à 5 % ou plus figure à l'annexe 4. Aucun profil n'est présenté pour les SR dont le taux de non-réponse global s'élève à 25 % ou plus, mais l'annexe 2 présente des chiffres de population pour les SR de cette catégorie. Les utilisateurs doivent prendre note que le signe ◆ n'est pas ajouté aux numéros de SR dans le tableau 1 afin d'indiquer les SR dont le taux de non-réponse global se situe entre 5 % et 25 %.

CSDs and CTs with a population of less than 40 persons are subject to area suppression as a standard feature to protect the confidentiality of individual responses. For CSDs, these are shown with an appended (XXX) in Appendix 3. Appendix 3 gives population counts for CSDs in this category, listed under the CMA or CA in which each is located. Appendix 2 gives population counts for the CTs in this category, also listed under the CMA or CA in which each is located. Census data for these CSDs and CTs are included in the CMA and CA profiles. This issue is discussed in more detail in the "Special Notes" under the heading "Confidentiality and Random Rounding".

Les SDR et les SR qui comptent une population inférieure à 40 personnes sont assujettis à la suppression des régions, une mesure normalement appliquée dans de tels cas pour protéger la confidentialité des réponses individuelles. Les SDR sont indiquées par le symbole (XXX) accolé dans l'annexe 3. L'annexe 3 présente les chiffres de population pour les SDR de cette catégorie qui figurent sous la RMR ou l'AR dans laquelle elles se trouvent. L'annexe 2 présente les chiffres de population pour les SR de cette catégorie qui figurent aussi sous la RMR ou l'AR dans laquelle ils se trouvent. Les données du recensement pour ces SDR et SR sont incluses dans les profils des RMR et AR. Ce sujet est abordé plus en détail dans les «Notes spéciales» de la partie «Confidentialité et arrondissement aléatoire».

Suppressed CSD's are only listed in Appendix 3.

Les SDR supprimés ne sont inclus que dans l'annexe 3.

Comparability of Data on Mother Tongue: There were changes in the census questionnaire which affect the comparability of the 1991 data on mother tongue with those of 1986 and 1981. See the "Special Notes" section for further information on this topic.

Comparabilité des données sur la langue maternelle : Des modifications apportées au questionnaire du recensement ont une incidence sur la comparabilité des données sur la langue maternelle de 1991 avec celles de 1986 et de 1981. Consultez la partie «Notes spéciales» pour plus de renseignements à ce sujet.

Symbols

The following standard symbols may be found in Census products.

.. Figures not available.

... Figures not appropriate or not applicable.

- Nil or zero.

-- Amount too small to be expressed.

XXX Figures suppressed to protect confidentiality.

** The median could not be calculated as it occurred in an open-ended class.

* Land area is included in neighbouring census subdivision.

Signes conventionnels

Les signes conventionnels suivants peuvent être retrouvés dans les produits du recensement.

.. Nombres non disponibles.

... N'ayant pas lieu de figurer.

- Néant ou zéro.

-- Nombres infimes.

XXX Nombres supprimés afin de protéger la confidentialité.

** Il est impossible de calculer la médiane car elle se trouve dans une des classes ouvertes de répartition utilisée pour calculer la médiane.

* La superficie est comprise dans la subdivision de recensement avoisinante.

■ An error exists in the 1991 counts for this census subdivision (CSD). For further information, see the "Special Notes" section.

A Adjusted figure due to boundary change.

† Excludes Census data for one or more incompletely enumerated Indian reserves or Indian settlements. For further information, see the "Special Notes" section.

¶ Incompletely enumerated Indian reserve or Indian settlement. For further information, see the "Special Notes" section.

◆ Data quality index showing a global non-response rate higher than or equal to 5% and lower than 25%.

◆◆ Data quality index showing a global non-response rate higher than or equal to 25%.

• Part of a Census Tract.

■ Une erreur a été relevée dans les chiffres de 1991 pour cette subdivision de recensement (SDR). Pour plus de renseignements, voir la section «Notes spéciales».

A Chiffre ajusté à cause de changement de limite.

† Ne comprend pas les données du recensement pour une ou plusieurs réserves indiennes ou établissements indiens partiellement dénombrés. Pour plus de renseignements, voir la section «Notes spéciales».

¶ Réserve indienne ou établissement indien partiellement dénombré. Pour plus de renseignements, voir la section «Notes spéciales».

◆ Indice de qualité des données indiquant un taux global de non-réponse supérieur ou égal à 5 % mais inférieur à 25 %.

◆◆ Indice de qualité des données indiquant un taux global de non-réponse supérieur ou égal à 25 %.

• Partie de secteur de recensement.

Geographic Index

Census Tracts

Index géographique

Secteurs de recensement

Note: Table 1 – Census tracts are sequenced by numerical order within the tracted centre.

Nota: Tableau 1 – Les secteurs de recensement sont en ordre numérique à l'intérieur des centres divisés en secteurs de recensement.

Constituent Census Tracts for Census Subdivisions –
Secteurs de recensement constituant les subdivisions de recensement

Census Subdivisions **Sudivisions de recensement**	**Census Tracts** **Secteurs de recensement**
Moncton CA/AR	
Coverdale, PAR	100*
Dieppe, T	012*, 013*, 014*, 015*, 016.01*
Dorchester, PAR	015*
Dorchester, VL	015*
Fort Folly 1, R	015*
Hillsborough, PAR	100*
Hillsborough, VL	100*
Moncton, C	001–011, 012*, 013*, 014*
Moncton, PAR	015*, 016.01*, 016.02*
Riverview, T	101–102.02
Saint-Joseph, VL	015*
Salisbury, VL	016.02*
Saint John CMA/RMR	
East Riverside–Kinghurst, VL	110.01*
Fairvale, VL	110.01*, 110.02*
Gondola Point, VL	120.01*
Grand Bay, T	100*
Greenwich, PAR	112
Hampton, PAR	130.01*
Hampton, VL	130.01*
Kingston, PAR	111
Lepreau, PAR	101
Musquash, PAR	100*
Quispamsis, T	120.01*, 120.02
Renforth, VL	110.01*
Rothesay, PAR	110.01*, 110.02*
Rothesay, T	110.01*, 110.02*
Saint John, C	001.01–029
Saint Martins, PAR	131*
Simonds, PAR	130.02
St. Martins, VL	131*
Upham, PAR	131*
Westfield, PAR	100*
Westfield, VL	100*

* Part of a Census Tract – Partie de secteur de recensement.

Geographic Index

Census Tracts

Index géographique

Secteurs de recensement

Note: Table 1 – Census tracts are sequenced by numerical order within the tracted centre.

Nota: Tableau 1 – Les secteurs de recensement sont en ordre numérique à l'intérieur des centres divisés en secteurs de recensement.

Census Agglomeration (CA) –
agglomération de recensement (AR)

Moncton 46

Component Census Subdivisions (CSD) –
Subdivisions de recensement composantes (SDR)

Coverdale, PAR 46
Dieppe, T 46
Dorchester, PAR 46
Dorchester, VL 46
Hillsborough, PAR 46
Hillsborough, VL 47
Moncton, PAR 47
Moncton, C 47
Riverview, T 47
Saint-Joseph, VL 47
Salisbury, VL 47

Census Metropolitan Area (CMA) –
Région métropolitaine de recensement (RMR)

Saint John 52

Component Census Subdivisions (CSD) –
Subdivisions de recensement composantes (SDR)

East Riverside–Kingshurst, VL 52
Fairvale, VL 52
Gondola Point, VL 52
Grand Bay, T 52
Greenwich, PAR 52
Hampton, PAR 53
Hampton, VL 53
Kingston, PAR 53
Lepreau, PAR 53
Musquash, PAR 53
Quispamsis, T 53
Renforth, VL 58
Rothesay, PAR 58
Rothesay, T 58
St. Martins, VL 58
Saint John, C 58
Saint Martins, PAR 58
Simonds, PAR 59
Upham, PAR 59
Westfield, PAR 59
Westfield, VL 59

Conversion Table – Table de conversion

Census Tract numbers in 1991 with numbers for corresponding Census Tracts in 1986.

Numéros des secteurs de recensement en 1991 et numéros des secteurs de recensement correspondants en 1986.

MONCTON

1991	1986
16.01	16*
16.02	16*

SAINT JOHN

1991	1986
110.01	110*
110.02	110*
120.01	120*
120.02	120*
130.01	130.01, 120.02*

* Part of a Census Tract.
* Partie de secteur de recensement.

TABLES

–

TABLEAUX

Table 1. Selected Characteristics for Census Tracts, 1991 Census – 100% Data

No.	Characteristics	Moncton CA/AR	Moncton 001	Moncton 002	Moncton 003.01	Moncton 003.02	Moncton 004
	Population						
1	Population, 1986 (1)	102,084	1,257	4,465	2,456	4,362	6,413
2	Population, 1991 (2)	106,503	1,189	4,817	2,499	5,763	6,547
3	Population percentage change, 1986–1991	4.3%	–5.4%	7.9%	1.8%	32.1%	2.1%
4	Land area in square kilometres, 1991	1,719.23	2.33	3.37	26.13	19.07	4.51
	Population Characteristics						
5	Total population	106,506	1,190	4,815	2,500	5,765	6,545
	by sex and age						
6	**Male, total**	51,430	565	2,225	1,170	2,885	3,180
7	0 – 4 years	3,260	30	90	85	245	200
8	5 – 9 years	3,590	10	135	90	240	230
9	10 – 14 years	3,675	10	155	65	235	240
10	15 – 19 years	3,990	30	170	75	235	270
11	20 – 24 years	4,085	75	120	85	180	340
12	25 – 29 years	4,440	75	155	110	235	310
13	30 – 34 years	4,505	40	125	115	280	230
14	35 – 39 years	4,465	45	160	85	340	270
15	40 – 44 years	4,350	35	175	85	305	240
16	45 – 49 years	3,295	35	155	80	210	210
17	50 – 54 years	2,495	20	125	60	120	150
18	55 – 59 years	2,130	25	125	45	85	155
19	60 – 64 years	1,950	30	120	40	70	105
20	65 – 74 years	3,470	55	270	75	90	160
21	75 years and over	1,840	40	135	75	25	60
22	**Female, total**	55,075	625	2,590	1,325	2,875	3,365
23	0 – 4 years	3,140	10	75	100	220	200
24	5 – 9 years	3,525	15	125	85	225	225
25	10 – 14 years	3,595	10	130	60	235	210
26	15 – 19 years	3,930	35	155	70	225	285
27	20 – 24 years	4,060	65	165	90	160	320
28	25 – 29 years	4,660	70	140	110	270	310
29	30 – 34 years	4,725	40	130	110	315	265
30	35 – 39 years	4,660	25	180	95	320	305
31	40 – 44 years	4,445	30	195	90	300	270
32	45 – 49 years	3,345	30	150	90	195	220
33	50 – 54 years	2,485	30	135	55	105	185
34	55 – 59 years	2,340	30	140	50	85	145
35	60 – 64 years	2,310	30	150	45	75	130
36	65 – 74 years	4,385	90	370	85	85	185
37	75 years and over	3,470	95	350	175	55	110
	by legal marital status, persons 15 years of age and over						
38	Single (never married)	25,985	490	1,020	465	1,040	1,830
39	Legally married (and not separated)	47,005	305	2,330	1,100	2,935	2,515
40	Legally married and separated	2,505	50	85	95	85	190
41	Widowed	5,485	135	440	195	125	255
42	Divorced	4,855	115	225	140	165	350
	by mother tongue						
43	Single responses	103,555	1,125	4,700	2,450	5,650	6,350
44	English	68,680	740	3,870	2,190	4,145	4,725
45	French	33,730	365	700	245	1,400	1,515
46	Non-official languages	1,170	20	125	15	110	110
47	Italian	160	5	25	–	15	35
48	German	135	–	10	–	10	5
49	Chinese	120	–	30	–	20	10
50	Dutch	120	–	5	–	–	5
51	Arabic	75	10	5	5	10	10
52	Other languages	535	10	60	–	55	55
53	Multiple responses	2,945	60	120	50	110	195
54	English and French	2,745	60	90	50	100	180
55	English and non-official language(s)	150	5	25	–	5	15
56	French and non-official language(s)	20	–	–	–	–	–
57	English, French and non-official language(s)	25	5	5	–	–	–
58	Non-official languages	–	–	–	–	5	–

See note(s), footnote(s) and abbreviation(s) at the end of the publication. – Voir note, renvoi(s) et abréviation(s) à la fin de la publication.

Tableau 1. Certaines caractéristiques des secteurs de recensement, recensement de 1991 – Données intégrales

Moncton 005	Moncton 006	Moncton 007	Moncton 008	Moncton 009	Moncton 010.01	Caractéristiques	N°
						Population	
2,717	5,365	3,670	4,593	5,161	2,085	Population, 1986 (1)	1
2,527	5,032	3,435	4,360	4,864	1,912	Population, 1991 (2)	2
–7.0%	–6.2%	–6.4%	–5.1%	–5.8%	–8.7%	Taux de variation de la population, 1986–1991	3
3.60	1.35	1.04	1.58	1.45	2.02	Superficie en kilomètres carrés, 1991	4
						Caractéristiques de la population	
2,530	5,035	3,435	4,360	4,865	1,910	Population totale	5
						selon le sexe et l'âge	
1,140	2,210	1,545	2,060	2,225	900	**Masculin, total**	6
70	95	65	150	105	55	0 – 4 ans	7
70	80	70	150	95	45	5 – 9 ans	8
50	60	65	135	100	40	10 – 14 ans	9
50	110	110	150	125	50	15 – 19 ans	10
90	260	140	195	210	110	20 – 24 ans	11
115	315	165	185	220	85	25 – 29 ans	12
120	220	140	155	185	75	30 – 34 ans	13
80	170	140	150	160	70	35 – 39 ans	14
65	150	135	185	135	65	40 – 44 ans	15
50	110	75	125	95	45	45 – 49 ans	16
60	80	80	115	100	50	50 – 54 ans	17
60	100	50	85	110	40	55 – 59 ans	18
55	115	65	90	110	40	60 – 64 ans	19
125	205	155	145	315	95	65 – 74 ans	20
65	135	65	70	160	50	75 ans et plus	21
1,390	2,820	1,890	2,300	2,640	1,010	**Féminin, total**	22
80	100	80	120	125	65	0 – 4 ans	23
80	75	100	125	100	40	5 – 9 ans	24
55	85	80	150	95	45	10 – 14 ans	25
60	140	85	205	140	55	15 – 19 ans	26
85	265	150	205	245	120	20 – 24 ans	27
130	275	170	185	240	95	25 – 29 ans	28
120	205	180	190	195	80	30 – 34 ans	29
110	155	145	195	170	75	35 – 39 ans	30
85	150	120	175	185	60	40 – 44 ans	31
60	120	85	145	120	45	45 – 49 ans	32
50	110	85	110	110	50	50 – 54 ans	33
75	125	85	115	135	50	55 – 59 ans	34
70	165	105	100	160	60	60 – 64 ans	35
180	370	230	185	375	100	65 – 74 ans	36
145	480	175	95	255	75	75 ans et plus	37
						selon l'état matrimonial légal, personnes de 15 ans et plus	
660	2,140	1,140	1,240	1,435	545	Célibataires (jamais marié(e)s)	38
1,010	1,245	1,185	1,760	2,060	815	Légalement marié(e)s (et non séparé(e)s)	39
75	205	120	120	125	55	Légalement marié(e)s et séparé(e)s	40
205	530	270	205	380	105	Veufs(ves)	41
185	420	250	210	240	105	Divorcé(e)s	42
						selon la langue maternelle	
2,475	4,825	3,290	4,115	4,700	1,850	Réponses uniques	43
1,990	2,625	1,925	2,210	2,620	1,020	Anglais	44
455	2,135	1,325	1,845	2,015	790	Français	45
40	65	45	55	70	40	Langues non officielles	46
10	10	10	5	–	–	Italien	47
5	5	–	5	5	5	Allemand	48
5	5	5	15	10	5	Chinois	49
5	5	–	5	5	–	Néerlandais	50
5	10	–	–	–	5	Arabe	51
10	30	25	30	45	20	Autres langues	52
55	205	145	245	160	60	Réponses multiples	53
45	195	135	230	150	60	Anglais et Français	54
10	10	10	10	10	–	Anglais et langue(s) non officielle(s)	55
–	–	5	–	5	–	Français et langue(s) non officielle(s)	56
–	–	–	–	–	–	Anglais, Français et langue(s) non officielle(s)	57
–	–	–	–	–	–	Langues non officielles	58

See note(s), footnote(s) and abbreviation(s) at the end of the publication. – Voir note, renvoi(s) et abréviation(s) à la fin de la publication.

Table 1. Selected Characteristics for Census Tracts, 1991 Census – 100% Data

No.	Characteristics	Moncton CA/AR	Moncton 001	Moncton 002	Moncton 003.01	Moncton 003.02	Moncton 004
	Dwelling and Household Characteristics						
1	Total number of occupied private dwellings	38,740	610	2,035	845	1,860	2,320
	by tenure						
2	Owned	26,935	105	1,175	745	1,635	1,300
3	Rented	11,800	500	860	100	220	1,020
4	Band housing (3)	–	–	–	–	–	–
	by structural type of dwelling						
5	Single-detached house	24,970	90	1,195	765	1,515	1,220
6	Semi-detached house	1,820	65	75	20	60	215
7	Row house	1,160	–	10	–	25	130
8	Apartment, detached duplex	2,380	40	35	25	20	110
9	Apartment building, five or more storeys	1,180	70	410	–	–	–
10	Apartment building, less than five storeys	5,520	320	290	25	45	635
11	Other single attached house	180	25	20	–	6	–
12	Movable dwelling (4)	1,530	–	–	10	185	–
13	**Total number of private households**	38,735	605	2,035	845	1,855	2,325
	by size of household						
14	1 person	7,670	305	600	155	170	385
15	2 persons	12,455	195	710	270	520	760
16	3 persons	7,670	65	335	185	425	525
17	4 – 5 persons	10,130	40	360	225	685	630
18	6 or more persons	905	10	30	15	55	55
	by number of census families						
19	Non-family household	9,750	375	680	185	215	535
20	1 census family	28,620	225	1,345	660	1,625	1,760
21	2 or more census families	365	5	10	–	15	30
22	Number of persons in private households	104,420	1,120	4,785	2,295	5,715	6,490
23	Average number of persons per household	2.7	1.8	2.4	2.7	3.1	2.8
	Census Family Characteristics						
24	**Total number of census families in private households**	29,350	235	1,360	670	1,660	1,820
	by size of census family						
25	2 persons	12,380	160	700	285	580	745
26	3 persons	7,196	40	295	165	415	485
27	4 persons	7,090	25	235	160	525	455
28	5 or more persons	2,700	10	130	60	160	155
	by family structure and presence of never-married sons and daughters						
29	**Total husband-wife families (5)**	25,380	200	1,230	585	1,545	1,450
30	**Total families of now-married couples**	23,006	160	1,150	535	1,455	1,275
31	Total without sons and daughters at home	8,485	100	565	205	445	425
32	Total with sons and daughters at home	14,525	50	585	325	1,005	850
33	1	6,465	25	250	120	350	325
34	2	6,515	15	215	145	505	380
35	3 or more	2,545	10	125	60	155	140
36	**Total families of common-law couples**	2,370	60	65	55	90	170
37	Total without sons and daughters at home	1,510	40	60	30	55	105
38	Total with sons and daughters at home	860	15	25	30	35	70
39	1	485	5	15	20	20	40
40	2	250	5	5	5	10	25
41	3 or more	105	–	5	–	5	5
42	**Total lone-parent families**	3,970	35	130	75	115	370
43	Male parent	590	5	30	5	25	40
44	1	375	5	15	5	10	25
45	2	165	–	5	5	10	10
46	3 or more	50	–	5	–	–	5
47	Female parent	3,380	35	100	75	95	330
48	1	1,995	20	65	40	50	190
49	2	1,075	10	25	15	35	115
50	3 or more	315	5	5	10	15	25

See note(s), footnote(s) and abbreviation(s) at the end of the publication. – Voir nota, renvoi(s) et abréviation(s) à la fin de la publication.

Tableau 1. Certaines caractéristiques des secteurs de recensement, recensement de 1991 – Données intégrales

Moncton 005	Moncton 006	Moncton 007	Moncton 008	Moncton 009	Moncton 010.01	Caractéristiques	N°
						Caractéristiques du logement et du ménage	
1,105	2,405	1,520	1,575	2,030	775	Nombre total de logements privés occupés	1
						selon le mode d'occupation	
630	570	700	990	1,270	525	Possédé	2
475	1,835	825	585	755	250	Loué	3
–	–	–	–	–	–	Logement de bande (3)	4
						selon le type de construction résidentielle	
585	395	565	960	1,180	540	Maison individuelle non attenante	5
75	255	130	145	70	60	Maison jumelée	6
40	45	45	5	20	5	Maison en rangée	7
195	280	285	150	330	60	Appartement, duplex non attenant	8
–	220	35	10	–	5	Immeuble d'appartements, cinq étages ou plus	9
210	1,195	430	295	410	95	Immeuble d'appartements, moins de cinq étages	10
5	20	30	10	10	–	Autre maison individuelle attenante	11
–	–	–	–	5	5	Logement mobile (4)	12
1,105	2,405	1,520	1,575	2,030	775	**Nombre total de ménages privés**	13
						selon la taille du ménage	
345	1,020	495	250	520	165	1 personne	14
395	825	545	525	850	305	2 personnes	15
200	305	240	355	335	185	3 personnes	16
155	230	220	400	300	125	4 – 5 personnes	17
15	30	25	40	30	10	6 personnes ou plus	18
						selon le nombre de familles de recensement	
415	1,385	640	375	675	235	Ménage non familial	19
680	1,020	865	1,180	1,335	535	1 famille de recensement	20
10	20	15	20	15	–	2 familles de recensement ou plus	21
2,485	4,745	3,380	4,325	4,660	1,900	Nombre de personnes dans les ménages privés	22
2.2	2.0	2.2	2.7	2.3	2.4	Nombre moyen de personnes par ménage	23
						Caractéristiques de la famille de recensement	
695	1,060	890	1,215	1,370	545	**Nombre total de familles de recensement dans les ménages privés**	24
						selon la taille de la famille de recensement	
390	695	495	505	815	290	2 personnes	25
165	210	210	330	290	150	3 personnes	26
105	110	145	290	190	80	4 personnes	27
40	50	45	85	75	25	5 personnes ou plus	28
						selon la structure de la famille et la présence de fils et filles jamais mariés	
560	775	695	960	1,110	450	**Total des familles époux-épouse (5)**	29
495	595	580	865	990	400	**Total des familles comptant un couple actuellement marié**	30
250	340	280	310	550	195	Total sans fils et filles à la maison	31
235	255	295	555	440	210	Total avec fils et filles à la maison	32
110	130	135	220	205	110	1	33
80	80	120	250	170	70	2	34
40	40	40	85	70	20	3 ou plus	35
70	175	120	95	125	45	**Total des familles comptant un couple en union libre**	36
45	145	80	55	80	35	Total sans fils et filles à la maison	37
25	35	40	40	45	10	Total avec fils et filles à la maison	38
10	20	30	20	30	5	1	39
10	5	10	10	10	5	2	40
–	5	5	5	10	–	3 ou plus	41
140	290	195	255	260	100	**Total des familles monoparentales**	42
10	45	25	30	30	15	Parent de sexe masculin	43
10	35	15	20	25	10	1	44
–	10	5	5	5	5	2	45
–	5	–	5	–	–	3 ou plus	46
125	250	170	230	230	85	Parent de sexe féminin	47
80	175	115	125	185	50	1	48
40	55	40	80	50	25	2	49
5	15	10	25	15	5	3 ou plus	50

See note(s), footnote(s) and abbreviation(s) at the end of the publication. – Voir note, renvoi(s) et abréviation(s) à la fin de la publication.

Table 1. Selected Characteristics for Census Tracts, 1991 Census – 100% Data

No.	Characteristics	Moncton CA/AR	Moncton 001	Moncton 002	Moncton 003.01	Moncton 003.02	Moncton 004
	Census Family Characteristics (concluded)						
1	**Total number of never-married sons and daughters at home**	34,115	155	1,315	755	2,110	2,215
	by age						
2	Under 6 years of age	7,535	45	205	215	555	470
3	6 – 14 years	12,620	40	490	270	935	785
4	15 – 17 years	4,235	15	165	75	275	255
5	18 – 24 years	6,840	30	305	145	355	495
6	25 years and over	2,890	20	140	45	85	210
7	**Average number of never-married sons and daughters at home per census family (6)**	1.2	0.7	1.0	1.1	1.3	1.2
	Persons in Private Households						
	by census family status and living arrangements						
8	**Total number of persons**	104,420	1,120	4,790	2,295	5,720	6,490
9	Number of non-family persons	15,580	530	880	280	405	1,010
10	Living with relatives	3,405	65	135	55	105	280
11	Living with non-relatives only	4,600	165	150	80	125	365
12	Living alone	7,575	305	595	150	170	365
13	Number of family persons	88,840	590	3,905	2,010	5,310	5,475
14	**Average number of persons per census family**	3.0	2.5	2.9	3.0	3.2	3.0
15	**Total number of persons 65 years and over**	12,235	280	1,115	225	235	495
16	Number of non-family persons 65 years and over	4,680	160	495	75	75	170
17	Living with relatives	1,090	20	55	15	35	60
18	Living with non-relatives only	365	15	20	5	5	20
19	Living alone	3,225	130	415	50	40	90
20	Number of family persons 65 years and over	7,555	120	615	150	155	330
	Economic Family Characteristics						
21	**Total number of economic families in private households**	29,770	250	1,390	675	1,665	1,855
	by size of family						
22	2 persons	11,590	155	690	275	525	720
23	3 persons	7,330	50	315	170	415	490
24	4 persons	7,300	20	240	160	530	440
25	5 or more persons	3,280	15	145	65	185	200
26	**Total number of persons in economic families**	92,245	650	4,040	2,065	5,420	5,755
27	**Average number of persons per economic family**	3.1	2.6	2.9	3.1	3.3	3.1
28	**Total number of unattached individuals**	12,170	470	760	230	295	730

See note(s), footnote(s) and abbreviation(s) at the end of the publication. – Voir note, renvoi(s) et abréviation(s) à la fin de la publication.

Tableau 1. Certaines caractéristiques des secteurs de recensement, recensement de 1991 – Données intégrales

Moncton 005	Moncton 006	Moncton 007	Moncton 008	Moncton 009	Moncton 010.01	Caractéristiques	N°
						Caractéristiques de la famille de recensement (fin)	
650	885	830	1,470	1,170	490	**Nombre total de fils et filles jamais mariés à la maison**	1
						selon l'âge	
175	210	175	305	260	125	Moins de 6 ans	2
220	255	280	495	335	140	6 – 14 ans	3
65	100	95	180	130	50	15 – 17 ans	4
100	140	165	305	270	100	18 – 24 ans	5
90	170	115	185	175	70	25 ans et plus	6
0.9	0.9	0.9	1.2	0.9	0.9	**Nombre moyen de fils et filles jamais mariés à la maison par famille de recensement (6)**	7
						Personnes dans les ménages privés	
						selon la situation des particuliers dans la famille de recensement et selon la situation des particuliers dans le ménage	
2,490	4,745	3,380	4,320	4,660	1,900	**Nombre total de personnes**	8
585	2,025	970	580	1,010	420	Nombre de personnes hors famille de recensement	9
115	320	145	190	175	110	Vivant avec des personnes apparentées	10
125	685	330	240	315	155	Vivant avec des personnes non apparentées uniquement	11
345	1,020	495	255	520	155	Vivant seules	12
1,900	2,720	2,415	3,640	3,655	1,475	Nombre de membres d'une famille	13
2.7	2.6	2.7	3.0	2.7	2.7	**Nombre moyen de personnes par famille de recensement**	14
515	1,055	630	490	970	315	**Nombre total de personnes de 65 ans et plus**	15
215	605	270	165	285	100	Nombre de personnes hors famille de 65 ans et plus	16
40	115	55	55	70	30	Vivant avec des personnes apparentées	17
10	60	25	15	20	10	Vivant avec des personnes non apparentées uniquement	18
160	435	195	85	195	60	Vivant seules	19
300	445	350	340	685	210	Nombre de membres d'une famille de 65 ans et plus	20
						Caractéristiques de la famille Économique	
720	1,150	915	1,250	1,400	575	**Nombre total de familles économiques dans les ménages privés**	21
						selon la taille de la famille	
375	710	485	495	790	290	2 personnes	22
175	235	205	345	310	165	3 personnes	23
115	135	155	295	215	85	4 personnes	24
50	65	60	120	90	30	5 personnes ou plus	25
2,015	3,040	2,560	3,635	3,825	1,585	**Nombre total de personnes dans les familles économiques**	26
2.8	2.6	2.8	3.1	2.7	2.8	**Nombre moyen de personnes par famille économique**	27
470	1,705	625	490	835	310	**Nombre total de personnes hors famille économique**	28

See note(s), footnote(s) and abbreviation(s) at the end of the publication. – Voir note, renvoi(s) et abréviation(s) à la fin de la publication.

Table 1. Selected Characteristics for Census Tracts, 1991 Census – 100% Data

No.	Characteristics	Moncton 010.02	Moncton 011	Moncton 012	Moncton 013	Moncton 014	Moncton 015
	Population						
1	Population, 1986 (1)	6,502	1,523	4,804	3,324	5,845	7,118
2	Population, 1991 (2)	6,690	1,953	5,235	3,911	6,739	6,722
3	Population percentage change, 1986–1991	2.9%	28.2%	9.0%	17.7%	15.3%	–5.6%
4	Land area in square kilometres, 1991	7.33	55.91	12.43	4.79	42.18	289.38
	Population Characteristics						
5	Total population	6,690	1,955	5,235	3,910	6,740	6,720
	by sex and age						
6	**Male, total**	3,060	995	2,515	1,855	3,335	3,585
7	0 – 4 years	195	70	160	110	235	200
8	5 – 9 years	220	55	155	125	330	235
9	10 – 14 years	225	65	175	100	275	280
10	15 – 19 years	240	65	205	150	255	240
11	20 – 24 years	275	80	205	160	190	260
12	25 – 29 years	305	105	185	160	270	305
13	30 – 34 years	270	90	200	200	330	370
14	35 – 39 years	265	90	205	150	355	355
15	40 – 44 years	270	85	200	120	315	310
16	45 – 49 years	170	65	185	105	220	195
17	50 – 54 years	115	65	150	75	140	155
18	55 – 59 years	105	40	120	85	105	135
19	60 – 64 years	110	35	135	80	100	135
20	65 – 74 years	170	50	160	130	150	245
21	75 years and over	130	25	80	100	70	155
22	**Female, total**	3,625	960	2,720	2,055	3,405	3,160
23	0 – 4 years	235	60	180	100	245	180
24	5 – 9 years	225	55	175	110	295	220
25	10 – 14 years	245	70	190	115	285	230
26	15 – 19 years	250	75	195	120	240	215
27	20 – 24 years	340	60	170	160	190	180
28	25 – 29 years	300	100	200	200	295	280
29	30 – 34 years	280	95	230	220	380	290
30	35 – 39 years	320	95	235	130	335	285
31	40 – 44 years	270	80	220	155	300	235
32	45 – 49 years	175	65	200	120	215	175
33	50 – 54 years	145	55	160	85	130	140
34	55 – 59 years	130	40	140	80	115	140
35	60 – 64 years	130	35	130	100	85	145
36	65 – 74 years	255	50	195	220	190	270
37	75 years and over	315	30	110	135	95	200
	by legal marital status, persons 15 years of age and over						
38	Single (never married)	1,845	405	1,240	1,045	1,290	1,620
39	Legally married (and not separated)	2,520	975	2,415	1,675	3,315	3,160
40	Legally married and separated	205	45	105	120	110	120
41	Widowed	425	65	215	240	175	310
42	Divorced	345	85	235	170	175	180
	by mother tongue						
43	Single responses	6,450	1,900	5,045	3,760	6,485	6,565
44	English	3,305	1,305	3,255	925	1,480	1,865
45	French	3,070	565	1,735	2,815	4,985	4,680
46	Non-official languages	75	25	55	20	25	25
47	Italian	10	10	5	5	–	5
48	German	5	–	5	–	5	–
49	Chinese	5	–	10	–	–	–
50	Dutch	–	–	10	–	5	5
51	Arabic	10	–	5	–	–	–
52	Other languages	40	5	20	10	15	10
53	Multiple responses	240	55	190	150	245	155
54	English and French	225	55	170	145	240	155
55	English and non-official language(s)	10	5	15	–	5	5
56	French and non-official language(s)	5	–	–	–	–	–
57	English, French and non-official language(s)	5	–	–	–	–	5
58	Non-official languages	–	–	–	–	–	–

See note(s), footnote(s) and abbreviation(s) at the end of the publication. – Voir note, renvoi(s) et abréviation(s) à la fin de la publication.

Tableau 1. Certaines caractéristiques des secteurs de recensement, recensement de 1991 – Données intégrales

Moncton 016.01	Moncton 016.02	Moncton 100	Moncton 101	Moncton 102.01	Moncton 102.02	Caractéristiques	Nº
						Population	
4,754 A	3,819 A	6,203	6,306	5,939	3,393	Population, 1986 (1)	1
5,351	4,287	6,400	6,472	5,607	4,191	Population, 1991 (2)	2
12.6%	12.3%	3.2%	2.6%	–5.6%	23.5%	Taux de variation de la population, 1986–1991	3
375.82	232.41	570.57	11.42	4.65	19.08	Superficie en kilomètres carrés, 1991	4
						Caractéristiques de la population	
5,350	4,285	6,400	6,475	5,605	4,190	Population totale	5
						selon le sexe et l'âge	
2,720	2,110	3,215	3,170	2,710	2,060	**Masculin, total**	6
240	145	230	185	150	170	0 – 4 ans	7
235	155	250	245	165	205	5 – 9 ans	8
210	160	250	290	215	175	10 – 14 ans	9
210	210	280	300	280	175	15 – 19 ans	10
150	155	195	230	245	120	20 – 24 ans	11
240	155	200	205	195	170	25 – 29 ans	12
295	185	275	230	195	185	30 – 34 ans	13
260	200	255	235	195	230	35 – 39 ans	14
235	185	325	310	255	195	40 – 44 ans	15
180	160	215	225	230	145	45 – 49 ans	16
120	110	175	165	175	90	50 – 54 ans	17
100	75	125	150	125	60	55 – 59 ans	18
65	60	110	135	90	50	60 – 64 ans	19
120	120	225	200	135	60	65 – 74 ans	20
50	50	95	85	65	30	75 ans et plus	21
2,635	2,175	3,185	3,300	2,895	2,130	**Féminin, total**	22
235	140	175	185	145	130	0 – 4 ans	23
215	175	230	235	185	200	5 – 9 ans	24
200	180	280	215	215	210	10 – 14 ans	25
165	190	275	290	275	175	15 – 19 ans	26
170	130	200	225	220	125	20 – 24 ans	27
285	170	245	220	200	195	25 – 29 ans	28
300	185	255	260	195	220	30 – 34 ans	29
250	190	300	275	240	225	35 – 39 ans	30
210	210	290	335	285	210	40 – 44 ans	31
155	145	205	245	240	145	45 – 49 ans	32
105	80	145	165	165	70	50 – 54 ans	33
95	80	140	150	120	60	55 – 59 ans	34
80	70	125	145	115	60	60 – 64 ans	35
100	150	215	240	170	75	65 – 74 ans	36
60	90	135	120	135	35	75 ans et plus	37
						selon l'état matrimonial légal, personnes de 15 ans et plus	
960	910	1,275	1,345	1,300	750	Célibataires (jamais marié(e)s)	38
2,610	2,005	3,105	3,215	2,655	1,975	Légalement marié(e)s (et non séparé(e)s)	39
105	75	110	100	105	85	Légalement marié(e)s et séparé(e)s	40
145	195	265	245	250	100	Veufs(ves)	41
195	155	250	235	230	185	Divorcé(e)s	42
						selon la langue maternelle	
5,155	4,255	6,360	6,405	5,520	4,115	Réponses uniques	43
3,430	4,035	6,150	5,980	5,090	3,775	Anglais	44
1,690	190	170	350	400	300	Français	45
40	30	40	75	30	40	Langues non officielles	46
–	–	–	5	–	10	Italien	47
10	20	5	15	10	10	Allemand	48
–	–	–	20	–	–	Chinois	49
10	5	10	5	10	10	Néerlandais	50
–	–	–	–	–	–	Arabe	51
15	5	15	30	10	20	Autres langues	52
195	30	45	70	85	75	Réponses multiples	53
180	30	35	55	80	70	Anglais et Français	54
–	–	5	5	5	–	Anglais et langue(s) non officielle(s)	55
–	–	–	–	–	–	Français et langue(s) non officielle(s)	56
–	–	–	–	5	5	Anglais, Français et langue(s) non officielle(s)	57
–	–	5	–	–	–	Langues non officielles	58

See note(s), footnote(s) and abbreviation(s) at the end of the publication. – Voir note, renvoi(s) et abréviation(s) à la fin de la publication.

Table 1. Selected Characteristics for Census Tracts, 1991 Census – 100% Data

No.	Characteristics	Moncton 010.02	Moncton 011	Moncton 012	Moncton 013	Moncton 014	Moncton 015
	Dwelling and Household Characteristics						
1	Total number of occupied private dwellings	2,565	685	1,850	1,465	2,135	2,200
	by tenure						
2	Owned	1,225	625	1,455	870	1,870	1,945
3	Rented	1,345	60	395	600	270	255
4	Band housing (3)	–	–	–	–	–	–
	by structural type of dwelling						
5	Single-detached house	1,140	400	1,400	820	1,770	1,900
6	Semi-detached house	120	20	110	75	95	45
7	Row house	315	–	45	95	60	45
8	Apartment, detached duplex	140	20	140	165	140	75
9	Apartment building, five or more storeys	275	–	–	–	–	–
10	Apartment building, less than five storeys	575	–	145	295	35	55
11	Other single attached house	–	–	–	10	–	5
12	Movable dwelling (4)	–	240	–	6	35	70
13	**Total number of private households**	2,565	685	1,850	1,465	2,135	2,200
	by size of household						
14	1 person	640	70	270	285	195	325
15	2 persons	805	245	630	515	590	640
16	3 persons	500	170	375	320	470	495
17	4 – 5 persons	580	160	520	320	815	695
18	6 or more persons	35	15	50	35	70	80
	by number of census families						
19	Non-family household	845	100	355	405	245	400
20	1 census family	1,705	570	1,470	1,040	1,865	1,780
21	2 or more census families	20	15	20	20	25	15
22	Number of persons in private households	6,465	1,930	5,200	3,825	6,640	6,410
23	Average number of persons per household	2.5	2.8	2.8	2.6	3.1	2.9
	Census Family Characteristics						
24	**Total number of census families in private households**	1,740	595	1,510	1,085	1,915	1,815
	by size of census family						
25	2 persons	730	260	650	500	615	650
26	3 persons	465	160	350	290	480	470
27	4 persons	390	125	355	230	625	480
28	5 or more persons	155	50	140	65	195	210
	by family structure and presence of never-married sons and daughters						
29	**Total husband-wife families (5)**	1,405	545	1,295	915	1,755	1,635
30	**Total families of now-married couples**	1,225	485	1,180	810	1,625	1,530
31	Total without sons and daughters at home	415	180	465	330	465	495
32	Total with sons and daughters at home	810	300	715	480	1,165	1,035
33	1	310	135	270	210	390	380
34	2	355	115	320	200	585	455
35	3 or more	145	45	125	65	185	205
36	**Total families of common-law couples**	175	65	115	105	125	105
37	Total without sons and daughters at home	125	45	70	75	80	60
38	Total with sons and daughters at home	55	20	45	35	50	45
39	1	35	10	20	20	25	25
40	2	10	5	15	10	15	15
41	3 or more	10	–	10	5	5	5
42	**Total lone-parent families**	340	45	215	165	155	180
43	Male parent	40	10	30	30	25	35
44	1	25	10	15	15	10	20
45	2	10	5	5	10	15	10
46	3 or more	5	–	5	5	5	–
47	Female parent	300	35	180	140	130	145
48	1	170	25	95	75	65	75
49	2	105	10	60	55	50	55
50	3 or more	30	–	30	15	20	15

See note(s), footnote(s) and abbreviation(s) at the end of the publication. – Voir note, renvoi(s) et abréviation(s) à la fin de la publication.

Tableau 1. Certaines caractéristiques des secteurs de recensement, recensement de 1991 – Données intégrales

Moncton 016.01	Moncton 016.02	Moncton 100	Moncton 101	Moncton 102.01	Moncton 102.02	Caractéristiques	N°
						Caractéristiques du logement et du ménage	
1,740	1,405	2,170	2,205	1,885	1,360	Nombre total de logements privés occupés	1
						selon le mode d'occupation	
1,615	1,250	1,945	1,810	1,560	1,145	Possédé	2
125	160	225	400	325	215	Loué	3
–	–	–	–	–	–	Logement de bande (3)	4
						selon le type de construction résidentielle	
1,120	1,200	1,900	1,800	1,560	940	Maison individuelle non attenante	5
10	5	20	85	5	70	Maison jumelée	6
–	20	–	30	130	100	Maison en rangée	7
15	25	40	65	10	5	Appartement, duplex non attenant	8
–	–	–	–	140	–	Immeuble d'appartements, cinq étages ou plus	9
15	55	50	210	45	85	Immeuble d'appartements, moins de cinq étages	10
5	–	10	5	–	5	Autre maison individuelle attenante	11
575	105	150	–	–	150	Logement mobile (4)	12
1,735	1,405	2,170	2,205	1,885	1,360	**Nombre total de ménages privés**	13
						selon la taille du ménage	
160	190	320	310	285	140	1 personne	14
510	395	660	685	515	395	2 personnes	15
400	280	415	430	405	275	3 personnes	16
610	490	705	720	620	520	4 – 5 personnes	17
60	45	70	65	55	35	6 personnes ou plus	18
						selon le nombre de familles de recensement	
210	235	380	365	330	180	Ménage non familial	19
1,515	1,145	1,765	1,815	1,535	1,175	1 famille de recensement	20
15	20	25	20	20	10	2 familles de recensement ou plus	21
5,335	4,235	6,345	6,440	5,535	4,185	Nombre de personnes dans les ménages privés	22
3.1	3.0	2.9	2.9	2.9	3.1	Nombre moyen de personnes par ménage	23
						Caractéristiques de la famille de recensement	
1,545	1,190	1,815	1,855	1,570	1,185	**Nombre total de familles de recensement dans les ménages privés**	24
						selon la taille de la famille de recensement	
530	420	700	700	565	410	2 personnes	25
420	290	410	430	400	270	3 personnes	26
435	335	500	485	450	385	4 personnes	27
165	145	205	235	185	130	5 personnes ou plus	28
						selon la structure de la famille et la présence de fils et filles jamais mariés	
1,415	1,070	1,650	1,675	1,400	1,070	**Total des familles époux–épouse (5)**	29
1,290	980	1,530	1,585	1,310	975	**Total des familles comptant un couple actuellement marié**	30
380	305	540	555	415	275	Total sans fils et filles à la maison	31
900	680	995	1,030	900	700	Total avec fils et filles à la maison	32
345	230	325	340	320	220	1	33
400	310	470	465	420	355	2	34
155	135	195	225	165	125	3 ou plus	35
130	85	120	85	85	90	**Total des familles comptant un couple en union libre**	36
80	45	70	50	50	55	Total sans fils et filles à la maison	37
50	40	55	40	40	40	Total avec fils et filles à la maison	38
30	25	30	25	20	15	1	39
20	10	15	10	15	15	2	40
5	10	5	10	–	10	3 ou plus	41
130	120	185	180	170	130	**Total des familles monoparentales**	42
30	15	40	30	35	15	Parent de sexe masculin	43
20	10	20	15	20	10	1	44
10	5	10	15	10	5	2	45
–	–	5	–	5	–	3 ou plus	46
100	100	125	145	140	110	Parent de sexe féminin	47
45	60	75	85	70	65	1	48
35	35	40	55	50	35	2	49
15	10	10	15	20	10	3 ou plus	50

See note(s), footnote(s) and abbreviation(s) at the end of the publication. – Voir note, renvoi(s) et abréviation(s) à la fin de la publication.

Table 1. Selected Characteristics for Census Tracts, 1991 Census – 100% Data

No.	Characteristics	Moncton 010.02	Moncton 011	Moncton 012	Moncton 013	Moncton 014	Moncton 015
	Census Family Characteristics (concluded)						
1	**Total number of never-married sons and daughters at home**	2,080	610	1,755	1,135	2,515	2,320
	by age						
2	Under 6 years of age	510	150	360	255	580	430
3	6 – 14 years	805	220	625	385	1,050	870
4	15 – 17 years	270	80	225	125	275	275
5	18 – 24 years	365	130	380	225	450	460
6	25 years and over	135	30	165	145	160	285
7	**Average number of never-married sons and daughters at home per census family (6)**	1.2	1.0	1.2	1.0	1.3	1.3
	Persons in Private Households						
	by census family status and living arrangements						
8	**Total number of persons**	8,465	1,930	5,200	3,825	6,645	6,405
9	Number of non-family persons	1,240	175	645	690	460	640
10	Living with relatives	205	60	180	185	130	200
11	Living with non-relatives only	395	45	195	220	135	110
12	Living alone	640	70	270	285	195	325
13	Number of family persons	5,225	1,750	4,555	3,135	6,185	5,765
14	**Average number of persons per census family**	3.0	3.0	3.0	2.9	3.2	3.2
15	**Total number of persons 65 years and over**	700	150	550	545	465	845
16	Number of non-family persons 65 years and over	330	40	165	200	130	285
17	Living with relatives	55	25	60	55	35	65
18	Living with non-relatives only	15	–	15	15	10	30
19	Living alone	255	15	95	130	60	170
20	Number of family persons 65 years and over	370	110	380	345	335	560
	Economic Family Characteristics						
21	**Total number of economic families in private households**	1,780	595	1,530	1,110	1,910	1,840
	by size of family						
22	2 persons	715	235	615	480	580	625
23	3 persons	475	165	380	285	470	470
24	4 persons	410	135	365	235	630	500
25	5 or more persons	180	60	170	95	225	245
26	**Total number of persons in economic families**	5,430	1,815	4,735	3,320	6,315	5,970
27	**Average number of persons per economic family**	3.1	3.1	3.1	3.0	3.3	3.2
28	**Total number of unattached individuals**	1,030	120	485	505	325	440

See note(s), footnote(s) and abbreviation(s) at the end of the publication. – Voir note, renvoi(s) et abréviation(s) à la fin de la publication.

Tableau 1. Certaines caractéristiques des secteurs de recensement, recensement de 1991 – Données intégrales

Moncton 016.01	Moncton 016.02	Moncton 100	Moncton 101	Moncton 102.01	Moncton 102.02	Caractéristiques	N°
						Caractéristiques de la famille de recensement (fin)	
1,945	1,545	2,250	2,345	2,005	1,590	**Nombre total de fils et filles jamais mariés à la maison**	1
						selon l'âge	
565	330	470	430	350	375	Moins de 6 ans	2
750	590	890	895	700	695	6 – 14 ans	3
225	225	290	320	300	205	15 – 17 ans	4
285	310	445	560	540	275	18 – 24 ans	5
130	100	150	140	110	40	25 ans et plus	6
1.3	1.3	1.2	1.3	1.3	1.3	**Nombre moyen de fils et filles jamais mariés à la maison par famille de recensement (6)**	7
						Personnes dans les ménages privés	
						selon la situation des particuliers dans la famille de recensement et selon la situation des particuliers dans le ménage	
5,340	4,235	6,345	6,445	5,530	4,160	**Nombre total de personnes**	8
430	430	625	570	555	310	Nombre de personnes hors famille de recensement	9
125	140	180	110	115	75	Vivant avec des personnes apparentées	10
140	105	125	150	155	90	Vivant avec des personnes non apparentées uniquement	11
165	190	320	310	290	140	Vivant seules	12
4,905	3,800	5,715	5,875	4,975	3,855	Nombre de membres d'une famille	13
3.2	3.2	3.1	3.2	3.2	3.2	**Nombre moyen de personnes par famille de recensement**	14
330	385	660	645	460	190	**Nombre total de personnes de 65 ans et plus**	15
120	160	230	195	170	50	Nombre de personnes hors famille de 65 ans et plus	16
40	30	60	40	30	25	Vivant avec des personnes apparentées	17
25	10	20	5	10	5	Vivant avec des personnes non apparentées uniquement	18
55	110	155	140	130	25	Vivant seules	19
210	235	430	450	285	135	Nombre de membres d'une famille de 65 ans et plus	20
						Caractéristiques de la famille économique	
1,545	1,190	1,820	1,855	1,570	1,195	**Nombre total de familles économiques dans les ménages privés**	21
						selon la taille de la famille	
495	390	665	675	515	380	2 personnes	22
410	280	400	425	405	270	3 personnes	23
440	335	505	505	455	385	4 personnes	24
200	185	250	280	195	155	5 personnes ou plus	25
5,035	3,935	5,895	5,985	5,090	3,930	**Nombre total de personnes dans les familles économiques**	26
3.3	3.3	3.2	3.2	3.2	3.3	**Nombre moyen de personnes par famille économique**	27
300	300	445	460	440	230	**Nombre total de personnes hors famille économique**	28

See note(s), footnote(s) and abbreviation(s) at the end of the publication. – Voir note, renvoi(s) et abréviation(s) à la fin de la publication.

Table 1. Selected Characteristics for Census Tracts, 1991 Census – 100% Data

No.	Characteristics	Saint John CMA/RMR	Saint John 001.01	Saint John 001.02	Saint John 002.01	Saint John 002.02	Saint John 003
	Population						
1	Population, 1986 (1)	121,265	3,487	3,421	4,037	2,332	2,159
2	Population, 1991 (2)	124,981	3,435	3,554	3,650	2,445	2,019
3	Population percentage change, 1986–1991	3.1%	–1.5%	3.9%	–9.6%	4.8%	–6.5%
4	Land area in square kilometres, 1991	2,904.80	70.24	7.25	2.82	4.90	1.29
	Population Characteristics						
5	Total population	124,980	3,435	3,550	3,850	2,445	2,015
	by sex and age						
6	**Male, total**	60,305	1,760	1,745	1,730	1,130	940
7	0 – 4 years	4,585	145	135	115	110	50
8	5 – 9 years	4,370	130	145	110	75	50
9	10 – 14 years	4,675	135	125	130	75	65
10	15 – 19 years	4,875	170	140	135	70	60
11	20 – 24 years	4,460	130	145	155	115	80
12	25 – 29 years	5,135	160	185	160	135	100
13	30 – 34 years	5,220	155	170	130	115	70
14	35 – 39 years	4,965	150	130	110	85	65
15	40 – 44 years	4,845	140	130	125	90	55
16	45 – 49 years	3,585	100	100	95	55	60
17	50 – 54 years	2,880	85	85	110	50	40
18	55 – 59 years	2,485	75	90	100	35	55
19	60 – 64 years	2,350	75	45	95	35	50
20	65 – 74 years	3,855	95	95	120	65	90
21	75 years and over	2,240	30	45	35	20	45
22	**Female, total**	64,680	1,675	1,805	1,920	1,310	1,080
23	0 – 4 years	4,185	105	115	115	120	40
24	5 – 9 years	4,330	130	120	110	90	50
25	10 – 14 years	4,395	135	120	130	80	45
26	15 – 19 years	4,795	155	140	150	100	75
27	20 – 24 years	4,840	110	175	160	140	80
28	25 – 29 years	5,550	135	175	185	145	80
29	30 – 34 years	5,625	185	160	150	130	75
30	35 – 39 years	5,300	145	130	125	95	80
31	40 – 44 years	4,775	140	115	150	100	65
32	45 – 49 years	3,810	95	120	130	55	65
33	50 – 54 years	2,845	75	95	105	80	50
34	55 – 59 years	2,625	65	70	100	35	60
35	60 – 64 years	2,610	45	75	100	50	65
36	65 – 74 years	5,015	90	130	135	80	135
37	75 years and over	4,380	45	65	80	45	110
	by legal marital status, persons 15 years of age and over						
38	Single (never married)	29,495	775	915	875	640	525
39	Legally married (and not separated)	53,340	1,520	1,590	1,655	905	875
40	Legally married and separated	3,115	80	90	80	90	60
41	Widowed	7,135	135	165	165	105	170
42	Divorced	5,370	150	135	165	165	95
	by mother tongue						
43	Single responses	123,590	3,385	3,490	3,615	2,405	1,990
44	English	116,590	3,200	3,225	3,395	2,230	1,880
45	French	5,525	155	205	130	150	85
46	Non-official languages	1,505	30	55	90	25	20
47	German	215	5	5	10	5	5
48	Dutch	130	5	5	–	10	–
49	Chinese	125	5	15	10	–	–
50	Greek	110	–	5	5	–	–
51	Italian	105	–	–	–	–	–
52	Other languages	815	15	30	65	20	10
53	Multiple responses	1,390	50	65	35	40	30
54	English and French	1,110	40	45	25	30	20
55	English and non-official language(s)	235	10	15	10	5	5
56	French and non-official language(s)	10	–	–	–	–	–
57	English, French and non-official language(s)	20	–	–	–	–	5
58	Non-official languages	10	–	–	–	–	–

See note(s), footnote(s) and abbreviation(s) at the end of the publication. – Voir note, renvoi(s) et abréviation(s) à la fin de la publication.

Tableau 1. Certaines caractéristiques des secteurs de recensement, recensement de 1991 – Données intégrales

Saint John 004	Saint John 005	Saint John 007	Saint John 008	Saint John 009	Saint John 010	Caractéristiques	Nº
						Population	
2,949	517	1,724	1,890	2,460	2,570	Population, 1986 (1)	1
2,769	521	1,563	1,752	2,449	2,353	Population, 1991 (2)	2
–6.1%	0.8%	–9.3%	–7.3%	–0.5%	–8.4%	Taux de variation de la population, 1986–1991	3
0.83	0.28	0.36	0.26	0.26	0.60	Superficie en kilomètres carrés, 1991	4
						Caractéristiques de la population	
2,770	525	1,560	1,750	2,450	2,355	Population totale	5
						selon le sexe et l'âge	
1,145	175	695	770	1,135	1,130	**Masculin, total**	6
75	10	40	50	45	90	0 – 4 ans	7
40	15	30	30	35	75	5 – 9 ans	8
50	15	30	30	50	65	10 – 14 ans	9
65	15	30	50	70	90	15 – 19 ans	10
100	15	60	110	155	115	20 – 24 ans	11
130	10	95	110	205	125	25 – 29 ans	12
95	10	75	75	135	105	30 – 34 ans	13
75	–	70	60	85	70	35 – 39 ans	14
70	5	45	60	65	70	40 – 44 ans	15
50	10	25	35	50	55	45 – 49 ans	16
60	–	30	25	50	55	50 – 54 ans	17
50	10	20	40	30	45	55 – 59 ans	18
50	15	45	25	45	55	60 – 64 ans	19
105	20	50	55	75	70	65 – 74 ans	20
130	25	45	35	55	45	75 ans et plus	21
1,625	345	865	980	1,310	1,225	**Féminin, total**	22
70	10	35	55	60	85	0 – 4 ans	23
50	15	35	45	40	70	5 – 9 ans	24
60	15	30	40	35	75	10 – 14 ans	25
80	15	45	60	80	60	15 – 19 ans	26
100	20	105	105	190	120	20 – 24 ans	27
135	15	80	120	190	130	25 – 29 ans	28
105	10	70	70	115	100	30 – 34 ans	29
90	10	50	55	85	85	35 – 39 ans	30
90	15	40	55	70	80	40 – 44 ans	31
60	5	35	55	50	65	45 – 49 ans	32
45	10	40	40	55	40	50 – 54 ans	33
70	15	30	40	40	50	55 – 59 ans	34
70	25	45	25	50	65	60 – 64 ans	35
200	60	110	90	100	85	65 – 74 ans	36
405	105	120	120	145	95	75 ans et plus	37
						selon l'état matrimonial légal, personnes de 15 ans et plus	
875	155	650	890	1,100	865	Célibataires (jamais marié(e)s)	38
1,065	105	325	400	565	510	Légalement marié(e)s (et non séparé(e)s)	39
75	40	100	115	135	135	Légalement marié(e)s et séparé(e)s	40
455	105	165	155	205	175	Veufs(vves)	41
155	40	125	145	185	215	Divorcé(e)s	42
						selon la langue maternelle	
2,725	515	1,540	1,740	2,415	2,320	Réponses uniques	43
2,530	465	1,425	1,605	2,245	2,125	Anglais	44
150	40	95	80	110	150	Français	45
50	5	15	50	65	45	Langues non officielles	46
–	–	–	–	5	–	Allemand	47
–	–	–	–	–	5	Néerlandais	48
5	–	5	–	5	5	Chinois	49
5	–	–	25	30	–	Grec	50
–	–	–	–	–	–	Italien	51
30	10	10	25	30	35	Autres langues	52
40	10	25	15	30	35	Réponses multiples	53
25	10	20	10	30	25	Anglais et Français	54
15	–	–	5	–	5	Anglais et langue(s) non officielle(s)	55
–	–	–	5	–	–	Français et langue(s) non officielle(s)	56
–	–	–	–	–	–	Anglais, Français et langue(s) non officielle(s)	57
–	–	–	–	5	–	Langues non officielles	58

See note(s), footnote(s) and abbreviation(s) at the end of the publication. – Voir note, renvoi(s) et abréviation(s) à la fin de la publication.

Table 1. Selected Characteristics for Census Tracts, 1991 Census – 100% Data

No.	Characteristics	Saint John CMA/RMR	Saint John 001.01	Saint John 001.02	Saint John 002.01	Saint John 002.02	Saint John 003
	Dwelling and Household Characteristics						
1	Total number of occupied private dwellings	45,175	1,090	1,305	1,300	935	805
	by tenure						
2	Owned	28,665	1,005	790	840	455	545
3	Rented	16,510	85	520	460	475	260
4	Band housing (3)	–	–	–	–	–	–
	by structural type of dwelling						
5	Single-detached house	24,710	880	770	650	85	440
6	Semi-detached house	1,040	5	40	40	30	15
7	Row house	1,505	10	45	125	25	–
8	Apartment, detached duplex	3,865	20	10	155	70	245
9	Apartment building, five or more storeys	1,830	–	435	90	–	–
10	Apartment building, less than five storeys	10,215	10	5	240	420	100
11	Other single attached house	180	–	–	5	5	5
12	Movable dwelling (4)	1,825	160	–	–	290	–
13	**Total number of private households**	45,170	1,095	1,305	1,300	930	810
	by size of household						
14	1 person	9,775	130	280	195	165	195
15	2 persons	13,490	270	380	425	330	310
16	3 persons	8,475	255	275	285	210	140
17	4 – 5 persons	12,135	390	340	365	210	145
18	6 or more persons	1,295	45	35	25	15	20
	by number of census families						
19	Non-family household	11,520	160	325	250	235	245
20	1 census family	33,000	915	970	1,035	690	555
21	2 or more census families	360	15	10	15	10	5
22	Number of persons in private households	122,475	3,400	3,525	3,625	2,435	1,995
23	Average number of persons per household	2.7	3.1	2.7	2.8	2.6	2.5
	Census Family Characteristics						
24	**Total number of census families in private households**	33,705	940	995	1,065	705	580
	by size of census family						
25	2 persons	13,575	295	405	450	320	320
26	3 persons	8,070	270	270	270	195	125
27	4 persons	8,185	255	215	255	145	80
28	5 or more persons	3,870	130	105	90	45	50
	by family structure and presence of never-married sons and daughters						
29	**Total husband-wife families (5)**	28,330	825	845	870	530	460
30	**Total families of now-married couples**	26,050	745	780	810	440	420
31	Total without sons and daughters at home	9,175	205	280	305	150	220
32	Total with sons and daughters at home	16,875	540	500	500	280	200
33	1	5,815	205	205	190	120	80
34	2	7,360	225	200	230	125	70
35	3 or more	3,605	110	100	80	40	45
36	**Total families of common-law couples**	2,275	80	70	65	90	40
37	Total without sons and daughters at home	1,280	25	45	25	45	20
38	Total with sons and daughters at home	990	55	20	35	60	20
39	1	580	30	10	20	35	10
40	2	310	15	5	10	15	5
41	3 or more	130	10	–	5	–	5
42	**Total lone-parent families**	5,380	120	140	200	175	115
43	Male parent	790	25	20	25	25	20
44	1	505	15	10	20	15	15
45	2	210	10	10	5	5	5
46	3 or more	80	5	–	–	5	5
47	Female parent	4,585	90	120	170	155	100
48	1	2,615	45	65	100	110	70
49	2	1,390	30	50	60	35	30
50	3 or more	580	15	5	10	5	–

See note(s), footnote(s) and abbreviation(s) at the end of the publication. – Voir nota, renvoi(s) et abréviation(s) à la fin de la publication.

Tableau 1. Certaines caractéristiques des secteurs de recensement, recensement de 1991 – Données intégrales

Saint John 004	Saint John 006	Saint John 007	Saint John 008	Saint John 009	Saint John 010	Caractéristiques	N°
						Caractéristiques du logement et du ménage	
1,215	305	745	885	1,270	960	Nombre total de logements privés occupés	1
						selon le mode d'occupation	
455	5	90	130	185	170	Possédé	2
760	300	660	755	1,080	795	Loué	3
–	–	–	–	–	–	Logement de bande (3)	4
						selon le type de construction résidentielle	
305	–	20	25	40	65	Maison individuelle non attenante	5
60	–	60	25	100	35	Maison jumelée	6
75	50	20	10	–	75	Maison en rangée	7
195	–	35	45	25	125	Appartement, duplex non attenant	8
315	185	5	105	115	–	Immeuble d'appartements, cinq étages ou plus	9
255	75	595	660	960	655	Immeuble d'appartements, moins de cinq étages	10
5	–	5	15	20	5	Autre maison individuelle attenante	11
–	–	–	–	–	–	Logement mobile (4)	12
1,220	305	750	890	1,265	960	**Nombre total de ménages privés**	13
						selon la taille du ménage	
465	180	350	395	580	330	1 personne	14
400	75	210	285	425	290	2 personnes	15
185	25	100	120	140	175	3 personnes	16
160	25	75	70	105	145	4 – 5 personnes	17
5	5	10	5	15	20	6 personnes ou plus	18
						selon le nombre de familles de recensement	
530	195	440	490	750	415	Ménage non familial	19
685	105	305	390	515	545	1 famille de recensement	20
5	–	5	–	10	–	2 familles de recensement ou plus	21
2,540	520	1,450	1,690	2,395	2,190	Nombre de personnes dans les ménages privés	22
2.1	1.7	1.9	1.9	1.9	2.3	Nombre moyen de personnes par ménage	23
						Caractéristiques de la famille de recensement	
690	105	315	400	525	555	**Nombre total de familles de recensement dans les ménages privés**	24
						selon la taille de la famille de recensement	
385	65	185	240	345	280	2 personnes	25
165	20	65	100	95	150	3 personnes	26
105	15	35	45	60	85	4 personnes	27
35	5	30	15	30	45	5 personnes ou plus	28
						selon la structure de la famille et la présence de fils et filles jamais mariés	
565	55	210	255	365	320	**Total des familles époux–épouse (5)**	29
505	50	155	185	270	245	**Total des familles comptant un couple actuellement marié**	30
255	30	80	105	160	95	Total sans fils et filles à la maison	31
250	20	75	85	110	155	Total avec fils et filles à la maison	32
120	5	30	45	50	70	1	33
85	10	25	30	40	50	2	34
30	5	25	15	25	35	3 ou plus	35
65	10	50	70	95	75	**Total des familles comptant un couple en union libre**	36
45	5	35	50	75	50	Total sans fils et filles à la maison	37
20	5	15	15	20	25	Total avec fils et filles à la maison	38
15	–	5	10	10	10	1	39
5	–	5	5	10	10	2	40
–	–	5	–	–	5	3 ou plus	41
125	50	105	140	160	230	**Total des familles monoparentales**	42
15	5	15	15	20	15	Parent de sexe masculin	43
10	5	10	10	15	10	1	44
–	5	–	5	5	–	2	45
–	–	–	5	5	–	3 ou plus	46
110	45	95	130	145	215	Parent de sexe féminin	47
75	20	65	85	100	125	1	48
30	15	25	40	30	55	2	49
5	10	5	10	15	25	3 ou plus	50

See note(s), footnote(s) and abbreviation(s) at the end of the publication. – Voir note, renvoi(s) et abréviation(s) à la fin de la publication.

Table 1. Selected Characteristics for Census Tracts, 1991 Census – 100% Data

No.	Characteristics	Saint John CMA/RMR	Saint John 001.01	Saint John 001.02	Saint John 002.01	Saint John 002.02	Saint John 003
	Census Family Characteristics (concluded)						
1	**Total number of never-married sons and daughters at home**	42,445	1,305	1,185	1,260	800	585
	by age						
2	Under 6 years of age	10,185	295	295	265	250	100
3	6 – 14 years	15,590	450	430	420	285	180
4	15 – 17 years	5,410	190	160	180	80	75
5	18 – 24 years	8,000	285	220	275	130	125
6	25 years and over	3,285	110	90	140	55	85
7	**Average number of never-married sons and daughters at home per census family (6)**	1.3	1.4	1.2	1.2	1.1	1.0
	Persons in Private Households						
	by census family status and living arrangements						
8	**Total number of persons**	122,475	3,400	3,525	3,630	2,435	1,995
9	Number of non-family persons	18,000	325	510	430	400	390
10	Living with relatives	4,200	115	110	135	95	110
11	Living with non-relatives only	4,025	85	115	100	145	95
12	Living alone	9,775	130	275	200	170	196
13	Number of family persons	104,475	3,070	3,020	3,195	2,035	1,605
14	**Average number of persons per census family**	3.1	3.3	3.1	3.0	2.9	2.8
15	**Total number of persons 65 years and over**	14,330	255	335	360	200	385
16	Number of non-family persons 65 years and over	6,130	90	125	115	85	140
17	Living with relatives	1,400	30	35	35	30	35
18	Living with non-relatives only	460	10	10	10	15	10
19	Living alone	4,270	55	80	70	45	95
20	Number of family persons 65 years and over	8,200	165	210	250	115	240
	Economic Family Characteristics						
21	**Total number of economic families in private households**	34,235	945	995	1,080	720	595
	by size of family						
22	2 persons	13,020	265	380	420	315	305
23	3 persons	8,280	255	285	280	205	135
24	4 persons	8,385	275	230	265	155	85
25	5 or more persons	4,580	145	125	115	55	65
26	**Total number of persons in economic families**	106,675	3,185	3,130	3,330	2,125	1,710
27	**Average number of persons per economic family**	3.2	3.4	3.1	3.1	2.9	2.9
28	**Total number of unattached individuals**	13,806	215	395	300	310	285

See note(s), footnote(s) and abbreviation(s) at the end of the publication. – Voir note, renvoi(s) et abréviation(s) à la fin de la publication.

Tableau 1. Certaines caractéristiques des secteurs de recensement, recensement de 1991 – Données intégrales

Saint John 004	Saint John 006	Saint John 007	Saint John 008	Saint John 009	Saint John 010	Caractéristiques	N°
						Caractéristiques de la famille de recensement (fin)	
615	130	330	380	465	685	**Nombre total de fils et filles jamais mariés à la maison**	1
						selon l'âge	
150	25	85	105	115	190	Moins de 6 ans	2
190	45	105	115	135	240	6 – 14 ans	3
75	20	25	45	60	85	15 – 17 ans	4
135	20	65	85	95	110	18 – 24 ans	5
60	20	45	35	55	65	25 ans et plus	6
0.9	1.2	1.0	0.9	0.9	1.2	**Nombre moyen de fils et filles jamais mariés à la maison par famille de recensement (5)**	7
						Personnes dans les ménages privés	
						selon la situation des particuliers dans la famille de recensement et selon la situation des particuliers dans le ménage	
2,540	520	1,455	1,690	2,400	2,180	**Nombre total de personnes**	8
870	225	605	655	1,045	830	Nombre de personnes hors famille de recensement	9
90	30	100	95	140	110	Vivant avec des personnes apparentées	10
115	20	155	165	320	180	Vivant avec des personnes non apparentées uniquement	11
465	180	350	400	580	335	Vivant seules	12
1,870	290	850	1,035	1,360	1,555	Nombre de membres d'une famille	13
2.7	2.7	2.7	2.6	2.6	2.8	**Nombre moyen de personnes par famille de recensement**	14
820	205	250	285	360	230	**Nombre total de personnes de 65 ans et plus**	15
335	160	185	195	235	140	Nombre de personnes hors famille de 65 ans et plus	16
30	15	35	30	35	20	Vivant avec des personnes apparentées	17
10	5	20	10	10	20	Vivant avec des personnes non apparentées uniquement	18
295	140	105	155	190	90	Vivant seules	19
295	45	85	90	130	95	Nombre de membres d'une famille de 65 ans et plus	20
						Caractéristiques de la famille économique	
710	120	345	430	575	570	**Nombre total de familles économiques dans les ménages privés**	21
						selon la taille de la famille	
380	70	190	255	370	260	2 personnes	22
180	25	85	110	105	165	3 personnes	23
115	15	40	45	65	95	4 personnes	24
45	10	30	20	35	55	5 personnes ou plus	25
1,960	320	950	1,130	1,495	1,565	**Nombre total de personnes dans les familles économiques**	26
2.8	2.7	2.8	2.6	2.6	2.9	**Nombre moyen de personnes par famille économique**	27
580	195	505	560	900	510	**Nombre total de personnes hors famille économique**	28

See note(s), footnote(s) and abbreviation(s) at the end of the publication. – Voir note, renvoi(s) et abréviation(s) à la fin de la publication.

Table 1. Selected Characteristics for Census Tracts, 1991 Census – 100% Data

No.	Characteristics	Saint John 011	Saint John 012	Saint John 013	Saint John 014	Saint John 015	Saint John 016
	Population						
1	Population, 1986 (1)	770	1,381	2,280	2,963	1,354	2,042
2	Population, 1991 (2)	833	1,247	2,130	2,924	1,360	1,904
3	Population percentage change, 1986–1991	8.2%	–9.7%	–6.6%	–1.3%	0.4%	–6.8%
4	Land area in square kilometres, 1991	0.41	1.04	0.39	1.76	0.96	1.45
	Population Characteristics						
5	Total population	835	1,245	2,130	2,925	1,380	1,905
	by sex and age						
6	**Male, total**	415	595	1,010	1,420	660	860
7	0 – 4 years	5	40	80	100	45	55
8	5 – 9 years	5	40	80	80	50	45
9	10 – 14 years	5	30	70	90	50	55
10	15 – 19 years	10	45	70	100	40	65
11	20 – 24 years	35	55	85	100	40	55
12	25 – 29 years	60	65	120	120	35	100
13	30 – 34 years	35	65	80	125	45	65
14	35 – 39 years	35	45	80	120	85	70
15	40 – 44 years	20	50	60	105	50	65
16	45 – 49 years	25	25	45	90	45	30
17	50 – 54 years	30	30	35	70	25	45
18	55 – 59 years	25	30	45	85	30	50
19	60 – 64 years	30	20	30	70	40	50
20	65 – 74 years	50	45	65	125	65	75
21	75 years and over	35	15	55	85	45	50
22	**Female, total**	415	650	1,125	1,505	700	1,045
23	0 – 4 years	5	45	65	85	40	50
24	5 – 9 years	10	35	70	95	45	55
25	10 – 14 years	5	50	75	85	45	50
26	15 – 19 years	20	45	65	90	35	60
27	20 – 24 years	50	45	85	100	35	60
28	25 – 29 years	50	70	130	125	30	90
29	30 – 34 years	20	50	90	135	60	60
30	35 – 39 years	15	45	75	115	60	75
31	40 – 44 years	20	45	65	90	50	55
32	45 – 49 years	20	25	45	95	30	55
33	50 – 54 years	15	30	40	60	45	45
34	55 – 59 years	10	35	50	50	35	50
35	60 – 64 years	40	25	45	75	40	65
36	65 – 74 years	70	60	95	175	80	125
37	75 years and over	70	40	130	120	60	100
	by legal marital status, persons 15 years of age and over						
38	Single (never married)	350	330	600	845	250	515
39	Legally married (and not separated)	195	485	705	1,115	685	735
40	Legally married and separated	70	45	75	80	15	60
41	Widowed	115	80	185	210	90	175
42	Divorced	75	65	135	145	45	105
	by mother tongue						
43	Single responses	815	1,215	2,105	2,895	1,360	1,880
44	English	730	1,110	1,955	2,730	1,310	1,785
45	French	50	95	140	155	25	95
46	Non-official languages	35	5	15	15	15	15
47	German	5	–	–	5	–	–
48	Dutch	–	–	5	–	–	–
49	Chinese	–	–	–	–	–	–
50	Greek	5	–	5	–	–	–
51	Italian	5	–	–	5	10	–
52	Other languages	25	–	5	15	5	10
53	Multiple responses	15	30	25	25	10	25
54	English and French	10	30	20	20	5	25
55	English and non-official language(s)	5	5	–	5	5	5
56	French and non-official language(s)	–	–	–	–	–	–
57	English, French and non-official language(s)	–	–	–	–	–	–
58	Non-official languages	–	–	–	–	–	–

See note(s), footnote(s) and abbreviation(s) at the end of the publication. – Voir note, renvoi(s) et abréviation(s) à la fin de la publication.

Tableau 1. Certaines caractéristiques des secteurs de recensement, recensement de 1991 – Données intégrales

Saint John 017	Saint John 018	Saint John 019	Saint John 020	Saint John 021	Saint John 022	Caractéristiques	Nº
						Population	
1,554	118	351	1,858	1,605	2,713	Population, 1986 (1)	1
1,458	93	383	1,846	1,565	2,556	Population, 1991 (2)	2
–6.2%	–21.2%	9.1%	–0.7%	–2.5%	–5.8%	Taux de variation de la population, 1986–1991	3
0.98	0.34	0.34	0.47	0.65	0.83	Superficie en kilomètres carrés, 1991	4
						Caractéristiques de la population	
1,455	95	380	1,845	1,565	2,555	Population totale	5
						selon le sexe et l'âge	
850	45	160	765	720	1,065	**Masculin, total**	6
55	–	15	60	65	70	0 – 4 ans	7
40	10	15	60	55	60	5 – 9 ans	8
60	5	10	55	40	60	10 – 14 ans	9
35	–	10	60	65	60	15 – 19 ans	10
65	–	15	50	65	65	20 – 24 ans	11
65	5	20	60	70	95	25 – 29 ans	12
50	5	15	70	70	80	30 – 34 ans	13
35	5	10	80	40	65	35 – 39 ans	14
45	5	5	55	55	50	40 – 44 ans	15
30	5	5	35	35	40	45 – 49 ans	16
25	5	–	15	30	40	50 – 54 ans	17
30	5	5	20	20	40	55 – 59 ans	18
35	–	10	20	25	80	60 – 64 ans	19
45	–	10	50	55	175	65 – 74 ans	20
30	5	10	65	45	100	75 ans et plus	21
805	50	220	1,085	845	1,495	**Féminin, total**	22
35	5	15	55	45	55	0 – 4 ans	23
35	5	20	55	50	45	5 – 9 ans	24
30	5	15	65	45	60	10 – 14 ans	25
45	–	15	55	55	70	15 – 19 ans	26
65	–	20	70	70	65	20 – 24 ans	27
95	5	25	90	90	95	25 – 29 ans	28
75	5	20	75	80	70	30 – 34 ans	29
55	–	20	90	65	70	35 – 39 ans	30
40	5	15	60	60	50	40 – 44 ans	31
35	–	5	30	35	45	45 – 49 ans	32
40	5	5	35	35	50	50 – 54 ans	33
35	5	5	35	35	70	55 – 59 ans	34
35	–	10	40	40	120	60 – 64 ans	35
105	–	15	115	75	315	65 – 74 ans	36
75	–	10	205	70	290	75 ans et plus	37
						selon l'état matrimonial légal, personnes de 15 ans et plus	
510	25	130	550	490	635	Célibataires (jamais marié(e)s)	38
415	25	90	590	495	935	Légalement marié(e)s (et non séparé(e)s)	39
55	5	25	55	55	80	Légalement marié(e)s et séparé(e)s	40
130	5	10	165	125	430	Veufs(ves)	41
105	5	35	110	120	120	Divorcé(e)s	42
						selon la langue maternelle	
1,445	90	375	1,825	1,530	2,520	Réponses uniques	43
1,365	90	365	1,745	1,480	2,420	Anglais	44
75	5	15	70	60	80	Français	45
10	–	10	10	10	15	Langues non officielles	46
–	–	5	5	–	5	Allemand	47
–	–	–	–	–	5	Néerlandais	48
–	–	–	–	–	–	Chinois	49
–	–	–	–	–	–	Grec	50
–	–	–	–	–	–	Italien	51
5	–	10	5	5	10	Autres langues	52
10	5	5	20	40	40	Réponses multiples	53
10	–	5	15	30	35	Anglais et Français	54
–	–	–	5	5	–	Anglais et langue(s) non officielle(s)	55
–	–	–	–	–	–	Français et langue(s) non officielle(s)	56
–	–	–	5	5	–	Anglais, Français et langue(s) non officielle(s)	57
–	–	–	–	–	5	Langues non officielles	58

See note(s), footnote(s) and abbreviation(s) at the end of the publication. – Voir nota, renvoi(s) et abréviation(s) à la fin de la publication.

Table 1. Selected Characteristics for Census Tracts, 1991 Census – 100% Data

No.	Characteristics	Saint John 011	Saint John 012	Saint John 013	Saint John 014	Saint John 015	Saint John 016
	Dwelling and Household Characteristics						
1	Total number of occupied private dwellings	475	490	830	975	490	825
	by tenure						
2	Owned	50	230	265	575	440	370
3	Rented	425	260	565	395	55	460
4	Band housing (3)	–	–	–	–	–	–
	by structural type of dwelling						
5	Single-detached house	10	135	105	395	415	240
6	Semi-detached house	10	45	30	55	15	25
7	Row house	–	–	25	15	–	45
8	Apartment, detached duplex	25	130	255	275	35	175
9	Apartment building, five or more storeys	145	–	–	5	–	–
10	Apartment building, less than five storeys	285	175	405	235	20	340
11	Other single attached house	10	5	5	–	–	–
12	Movable dwelling (4)	–	–	–	–	–	–
13	**Total number of private households**	475	490	830	970	495	830
	by size of household						
14	1 person	295	110	230	210	90	265
15	2 persons	135	170	255	305	180	290
16	3 persons	25	105	160	190	70	140
17	4 – 5 persons	15	85	170	235	135	130
18	6 or more persons	–	15	10	30	15	10
	by number of census families						
19	Non-family household	330	140	275	260	115	300
20	1 census family	145	345	555	710	375	525
21	2 or more census families	–	–	5	5	5	5
22	Number of persons in private households	725	1,245	2,015	2,625	1,355	1,880
23	Average number of persons per household	1.5	2.5	2.4	2.7	2.8	2.3
	Census Family Characteristics						
24	**Total number of census families in private households**	145	350	565	720	385	525
	by size of census family						
25	2 persons	115	165	250	306	180	285
26	3 persons	15	105	155	175	70	120
27	4 persons	15	60	115	160	85	80
28	5 or more persons	–	25	35	80	55	40
	by family structure and presence of never-married sons and daughters						
29	**Total husband-wife families (5)**	125	275	405	590	345	395
30	**Total families of now-married couples**	90	235	335	540	340	350
31	Total without sons and daughters at home	65	95	135	200	145	175
32	Total with sons and daughters at home	25	140	200	340	190	180
33	1	10	65	85	115	65	85
34	2	10	55	85	150	75	50
35	3 or more	5	25	25	75	55	35
36	**Total families of common-law couples**	35	40	65	50	5	40
37	Total without sons and daughters at home	30	15	30	30	5	30
38	Total with sons and daughters at home	–	20	35	20	5	10
39	1	–	15	15	15	–	–
40	2	5	5	15	5	5	10
41	3 or more	–	–	5	–	–	–
42	**Total lone-parent families**	25	75	155	125	45	130
43	Male parent	5	10	5	30	5	15
44	1	5	5	5	15	5	15
45	2	–	–	5	5	–	5
46	3 or more	–	–	–	5	–	–
47	Female parent	20	70	145	105	40	110
48	1	15	45	75	65	30	70
49	2	5	20	50	35	5	30
50	3 or more	–	10	20	10	5	15

See note(s), footnote(s) and abbreviation(s) at the end of the publication. – Voir note, renvoi(s) et abréviation(s) à la fin de la publication.

Tableau 1. Certaines caractéristiques des secteurs de recensement, recensement de 1991 – Données intégrales

Saint John 017	Saint John 018	Saint John 019	Saint John 020	Saint John 021	Saint John 022	Caractéristiques	Nº
						Caractéristiques du logement et du ménage	
665	30	160	655	640	1,225	Nombre total de logements privés occupés	1
						selon le mode d'occupation	
165	5	20	155	235	380	Possédé	2
500	25	140	500	405	840	Loué	3
–	–	–	–	–	–	Logement de bande (3)	4
						selon le type de construction résidentielle	
55	–	5	100	185	325	Maison individuelle non attenante	5
10	–	5	20	40	15	Maison jumelée	6
5	–	5	50	45	210	Maison en rangée	7
170	15	25	100	125	95	Appartement, duplex non attenant	8
5	–	–	–	–	260	Immeuble d'appartements, cinq étages ou plus	9
395	15	125	385	250	305	Immeuble d'appartements, moins de cinq étages	10
25	–	5	–	5	15	Autre maison individuelle attenante	11
–	–	–	–	–	–	Logement mobile (4)	12
670	30	160	650	640	1,225	**Nombre total de ménages privés**	13
						selon la taille du ménage	
270	10	35	165	175	520	1 personne	14
205	–	60	200	225	385	2 personnes	15
90	5	30	150	125	145	3 personnes	16
85	10	30	115	110	160	4 – 5 personnes	17
10	–	–	20	15	20	6 personnes ou plus	18
						selon le nombre de familles de recensement	
330	10	55	205	220	585	Ménage non familial	19
330	20	105	440	420	630	1 famille de recensement	20
5	–	–	5	–	5	2 familles de recensement ou plus	21
1,410	80	385	1,620	1,550	2,535	Nombre de personnes dans les ménages privés	22
2.1	2.7	2.4	2.5	2.4	2.1	Nombre moyen de personnes par ménage	23
						Caractéristiques de la famille de recensement	
340	20	105	450	425	640	**Nombre total de familles de recensement dans les ménages privés**	24
						selon la taille de la famille de recensement	
180	5	55	200	210	350	2 personnes	25
75	5	25	130	110	140	3 personnes	26
55	10	20	75	65	95	4 personnes	27
30	5	–	40	40	55	5 personnes ou plus	28
						selon la structure de la famille et la présence de fils et filles jamais mariés	
235	10	50	325	290	485	**Total des familles époux–épouse (5)**	29
195	10	45	285	245	450	**Total des familles comptant un couple actuellement marié**	30
90	–	20	115	110	245	Total sans fils et filles à la maison	31
105	10	25	175	130	200	Total avec fils et filles à la maison	32
45	–	10	75	55	100	1	33
40	5	10	65	45	70	2	34
25	–	–	35	30	35	3 ou plus	35
40	–	15	40	45	35	**Total des familles comptant un couple en union libre**	36
25	–	10	20	25	25	Total sans fils et filles à la maison	37
15	–	5	20	20	15	Total avec fils et filles à la maison	38
10	–	5	15	15	5	1	39
–	–	–	–	5	–	2	40
–	–	–	–	5	5	3 ou plus	41
100	5	45	125	130	155	**Total des familles monoparentales**	42
15	–	–	10	10	25	Parent de sexe masculin	43
10	–	–	5	5	15	1	44
–	–	–	–	–	5	2	45
–	–	–	–	5	–	3 ou plus	46
90	10	40	115	125	130	Parent de sexe féminin	47
55	–	25	65	65	65	1	48
20	–	10	35	40	35	2	49
10	5	5	15	15	35	3 ou plus	50

See note(s), footnote(s) and abbreviation(s) at the end of the publication. – Voir note, renvoi(s) et abréviation(s) à la fin de la publication.

Table 1. Selected Characteristics for Census Tracts, 1991 Census – 100% Data

No.	Characteristics	Saint John 011	Saint John 012	Saint John 013	Saint John 014	Saint John 015	Saint John 016
	Census Family Characteristics (concluded)						
1	**Total number of never-married sons and daughters at home**	75	385	655	905	450	540
	by age						
2	Under 6 years of age	15	95	170	210	100	115
3	6 – 14 years	15	130	255	310	165	180
4	15 – 17 years	10	40	70	100	45	75
5	18 – 24 years	20	65	95	185	90	90
6	25 years and over	15	60	65	95	50	80
7	**Average number of never-married sons and daughters at home per census family (6)**	0.5	1.1	1.2	1.3	1.2	1.0
	Persons in Private Households						
	by census family status and living arrangements						
8	**Total number of persons**	725	1,240	2,010	2,625	1,355	1,880
9	Number of non-family persons	385	225	395	410	180	415
10	Living with relatives	25	75	85	125	50	95
11	Living with non-relatives only	80	40	80	75	30	70
12	Living alone	285	110	230	210	90	255
13	Number of family persons	340	1,015	1,615	2,215	1,175	1,465
14	**Average number of persons per census family**	2.3	2.9	2.9	3.1	3.1	2.8
15	**Total number of persons 65 years and over**	210	165	285	400	250	340
16	Number of non-family persons 65 years and over	135	75	155	175	70	145
17	Living with relatives	10	25	30	50	25	30
18	Living with non-relatives only	–	5	10	10	–	5
19	Living alone	125	40	115	115	40	115
20	Number of family persons 65 years and over	70	85	130	225	180	195
	Economic Family Characteristics						
21	**Total number of economic families in private households**	155	360	575	740	380	550
	by size of family						
22	2 persons	125	180	245	290	180	280
23	3 persons	15	105	150	185	70	130
24	4 persons	10	80	130	165	85	90
25	5 or more persons	5	40	40	100	65	45
26	**Total number of persons in economic families**	370	1,090	1,700	2,345	1,235	1,555
27	**Average number of persons per economic family**	2.4	3.0	3.0	3.2	3.1	2.8
28	**Total number of unattached individuals**	355	150	310	285	125	325

See note(s), footnote(s) and abbreviation(s) at the end of the publication. – Voir note, renvoi(s) et abréviation(s) à la fin de la publication.

Tableau 1. Certaines caractéristiques des secteurs de recensement, recensement de 1991 – Données intégrales

Saint John 017	Saint John 018	Saint John 019	Saint John 020	Saint John 021	Saint John 022	Caractéristiques	N°
						Caractéristiques de la famille de recensement (fin)	
390	35	125	535	495	685	**Nombre total de fils et filles jamais mariés à la maison**	1
						selon l'âge	
105	5	30	140	125	145	Moins de 6 ans	2
135	20	55	210	155	195	6 – 14 ans	3
35	5	10	55	65	75	15 – 17 ans	4
75	5	15	85	85	120	18 – 24 ans	5
45	10	10	55	65	130	25 ans et plus	6
1.2	2.0	1.2	1.2	1.2	1.0	**Nombre moyen de fils et filles jamais mariés à la maison par famille de recensement (6)**	7
						Personnes dans les ménages privés	
						selon la situation des particuliers dans la famille de recensement et selon la situation des particuliers dans le ménage	
1,415	85	380	1,625	1,545	2,530	**Nombre total de personnes**	8
445	15	95	315	335	740	Nombre de personnes hors famille de recensement	9
65	–	20	70	100	140	Vivant avec des personnes apparentées	10
110	5	30	80	60	80	Vivant avec des personnes non apparentées uniquement	11
270	10	40	165	175	525	Vivant seules	12
965	65	290	1,310	1,215	1,790	Nombre de membres d'une famille	13
2.9	3.5	2.8	2.9	2.9	2.8	**Nombre moyen de personnes par famille de recensement**	14
245	10	40	240	235	875	**Nombre total de personnes de 65 ans et plus**	15
145	5	20	95	100	455	Nombre de personnes hors famille de 65 ans et plus	16
15	–	5	25	30	70	Vivant avec des personnes apparentées	17
15	5	5	10	5	10	Vivant avec des personnes non apparentées uniquement	18
110	5	10	65	65	380	Vivant seules	19
100	5	20	145	135	425	Nombre de membres d'une famille de 65 ans et plus	20
						Caractéristiques de la famille économique	
360	15	110	450	450	670	**Nombre total de familles économiques dans les ménages privés**	21
						selon la taille de la famille	
190	5	55	190	220	345	2 personnes	22
80	5	25	140	115	145	3 personnes	23
60	5	25	90	70	110	4 personnes	24
35	5	5	40	45	70	5 personnes ou plus	25
1,030	70	315	1,380	1,315	1,925	**Nombre total de personnes dans les familles économiques**	26
2.9	3.7	2.8	3.0	2.9	2.9	**Nombre moyen de personnes par famille économique**	27
380	15	70	245	235	605	**Nombre total de personnes hors famille économique**	28

See note(s), footnote(s) and abbreviation(s) at the end of the publication. – Voir note, renvoi(s) et abréviation(s) à la fin de la publication.

Table 1. Selected Characteristics for Census Tracts, 1991 Census – 100% Data

No.	Characteristics	Saint John 023	Saint John 024	Saint John 025.01	Saint John 025.02	Saint John 026	Saint John 027.01
	Population						
1	Population, 1986 (1)	2,690	2,939	4,566	2,474	3,790	2,187
2	Population, 1991 (2)	2,534	2,664	4,541	2,803	3,767	2,546
3	Population percentage change, 1986–1991	–5.8%	–9.4%	–0.6%	13.3%	–0.6%	16.4%
4	Land area in square kilometres, 1991	0.65	3.37	7.25	12.28	94.97	4.84
	Population Characteristics						
5	Total population	2,535	2,665	4,540	2,805	3,765	2,550
	by sex and age						
6	**Male, total**	1,165	1,145	2,190	1,350	1,905	1,195
7	0 – 4 years	110	120	150	120	130	80
8	5 – 9 years	75	105	145	95	120	65
9	10 – 14 years	95	120	150	100	130	85
10	15 – 19 years	95	110	160	90	135	105
11	20 – 24 years	95	100	160	90	130	80
12	25 – 29 years	110	115	150	100	145	90
13	30 – 34 years	115	75	200	100	155	85
14	35 – 39 years	85	80	185	105	145	80
15	40 – 44 years	75	60	160	105	140	90
16	45 – 49 years	45	65	120	85	125	90
17	50 – 54 years	35	35	120	60	110	60
18	55 – 59 years	40	50	105	60	100	50
19	60 – 64 years	45	40	105	50	100	65
20	65 – 74 years	80	45	180	115	160	95
21	75 years and over	45	25	95	80	75	60
22	**Female, total**	1,370	1,515	2,350	1,450	1,865	1,355
23	0 – 4 years	125	110	135	85	115	60
24	5 – 9 years	105	110	145	75	115	70
25	10 – 14 years	60	115	145	90	115	75
26	15 – 19 years	75	135	160	100	135	95
27	20 – 24 years	120	125	155	100	130	90
28	25 – 29 years	145	145	180	95	155	80
29	30 – 34 years	135	130	200	125	165	110
30	35 – 39 years	90	120	190	105	135	100
31	40 – 44 years	75	115	170	115	130	115
32	45 – 49 years	60	85	135	80	130	85
33	50 – 54 years	40	70	125	60	105	80
34	55 – 59 years	40	70	120	50	105	75
35	60 – 64 years	50	60	100	65	80	70
36	65 – 74 years	130	80	240	160	150	110
37	75 years and over	105	50	150	145	100	120
	by legal marital status, persons 15 years of age and over						
38	Single (never married)	720	800	990	575	745	630
39	Legally married (and not separated)	775	710	2,135	1,335	1,970	1,165
40	Legally married and separated	100	125	75	45	60	40
41	Widowed	190	150	300	205	140	165
42	Divorced	175	200	160	75	120	95
	by mother tongue						
43	Single responses	2,500	2,630	4,445	2,770	3,715	2,520
44	English	2,415	2,500	3,980	2,575	3,540	2,300
45	French	75	115	385	135	150	145
46	Non-official languages	15	25	85	85	20	70
47	German	–	5	5	5	5	5
48	Dutch	5	10	5	–	10	–
49	Chinese	–	5	25	10	–	5
50	Greek	–	5	–	–	–	5
51	Italian	–	–	10	10	5	–
52	Other languages	10	10	25	35	5	55
53	Multiple responses	30	30	95	35	50	25
54	English and French	30	25	80	20	40	20
55	English and non-official language(s)	5	5	10	15	5	5
56	French and non-official language(s)	–	–	–	–	–	–
57	English, French and non-official language(s)	–	–	–	5	–	–
58	Non-official languages	–	–	–	–	–	–

See note(s), footnote(s) and abbreviation(s) at the end of the publication. – Voir note, renvoi(s) et abréviation(s) à la fin de la publication.

Tableau 1. Certaines caractéristiques des secteurs de recensement, recensement de 1991 – Données intégrales

Saint John 027.02	Saint John 028	Saint John 029	Saint John 100	Saint John 101	Saint John 110.01	Caractéristiques	Nº
						Population	
3,149	2,463	5,531	7,718	1,019	5,205 A	Population, 1986 (1)	1
3,221	2,261	5,801	8,233	900	5,436	Population, 1991 (2)	2
2.3%	–8.2%	4.9%	6.7%	–11.7%	4.4%	Taux de variation de la population, 1986–1991	3
29.42	13.56	59.60	632.40	222.74	23.17	Superficie en kilomètres carrés, 1991	4
						Caractéristiques de la population	
3,220	2,265	5,800	8,230	900	5,435	Population totale	5
						selon le sexe et l'âge	
1,525	1,100	2,910	4,130	460	2,650	**Masculin, total**	6
85	95	190	325	30	170	0 – 4 ans	7
80	80	205	310	35	200	5 – 9 ans	8
85	75	220	345	45	215	10 – 14 ans	9
90	90	270	370	45	280	15 – 19 ans	10
130	90	215	235	30	150	20 – 24 ans	11
175	95	215	290	20	140	25 – 29 ans	12
120	100	280	360	25	180	30 – 34 ans	13
100	80	240	375	45	200	35 – 39 ans	14
110	50	225	340	30	235	40 – 44 ans	15
70	50	190	270	35	190	45 – 49 ans	16
70	60	170	225	25	180	50 – 54 ans	17
75	65	135	185	20	150	55 – 59 ans	18
80	55	95	165	30	130	60 – 64 ans	19
150	65	215	250	45	180	65 – 74 ans	20
105	30	70	120	30	90	75 ans et plus	21
1,690	1,160	2,890	4,105	420	2,785	**Féminin, total**	22
90	80	170	295	15	175	0 – 4 ans	23
80	90	195	330	25	180	5 – 9 ans	24
85	75	230	305	20	195	10 – 14 ans	25
100	85	255	340	50	235	15 – 19 ans	26
170	95	175	240	25	195	20 – 24 ans	27
175	110	245	340	30	150	25 – 29 ans	28
135	100	240	360	30	190	30 – 34 ans	29
125	85	250	395	30	245	35 – 39 ans	30
105	65	230	330	45	255	40 – 44 ans	31
90	70	205	255	25	205	45 – 49 ans	32
80	75	140	180	20	155	50 – 54 ans	33
75	65	115	180	20	130	55 – 59 ans	34
90	40	125	150	15	125	60 – 64 ans	35
135	80	215	240	40	195	65 – 74 ans	36
150	50	100	170	30	150	75 ans et plus	37
						selon l'état matrimonial légal, personnes de 15 ans et plus	
885	560	1,270	1,535	195	1,130	Célibataires (jamais marié(e)s)	38
1,365	885	2,815	4,085	435	2,725	Légalement marié(e)s (et non séparé(e)s)	39
90	60	105	125	20	80	Légalement marié(e)s et séparé(e)s	40
200	115	215	340	50	220	Veufs(ves)	41
165	125	185	245	30	140	Divorcé(e)s	42
						selon la langue maternelle	
3,195	2,235	5,740	8,185	890	5,400	Réponses uniques	43
2,910	2,095	5,490	7,885	860	5,110	Anglais	44
180	130	225	265	30	155	Français	45
105	15	30	35	5	135	Langues non officielles	46
15	5	10	15	5	25	Allemand	47
–	–	–	5	–	15	Néerlandais	48
10	–	–	–	–	5	Chinois	49
–	–	5	–	–	10	Grec	50
5	–	5	–	–	5	Italien	51
75	10	10	20	–	75	Autres langues	52
30	25	55	45	10	35	Réponses multiples	53
20	20	50	40	5	25	Anglais et Français	54
10	5	10	5	5	10	Anglais et langue(s) non officielle(s)	55
–	–	–	–	–	–	Français et langue(s) non officielle(s)	56
–	–	–	–	–	–	Anglais, Français et langue(s) non officielle(s)	57
–	–	–	–	–	5	Langues non officielles	58

See note(s), footnote(s) and abbreviation(s) at the end of the publication. – Voir note, renvoi(s) et abréviation(s) à la fin de la publication.

Table 1. Selected Characteristics for Census Tracts, 1991 Census – 100% Data

No.	Characteristics	Saint John 023	Saint John 024	Saint John 025.01	Saint John 025.02	Saint John 026	Saint John 027.01
	Dwelling and Household Characteristics						
1	Total number of occupied private dwellings	1,040	990	1,630	1,040	1,310	925
	by tenure						
2	Owned	210	340	1,270	675	1,185	680
3	Rented	825	650	360	370	130	245
4	Band housing (3)	–	–	–	–	–	–
	by structural type of dwelling						
5	Single-detached house	50	120	970	655	1,205	440
6	Semi-detached house	5	20	85	30	35	10
7	Row house	30	180	65	10	5	105
8	Apartment, detached duplex	490	85	190	40	20	25
9	Apartment building, five or more storeys	–	–	–	–	–	155
10	Apartment building, less than five storeys	455	580	135	305	5	125
11	Other single attached house	5	5	–	5	5	–
12	Movable dwelling (4)	–	5	175	–	45	80
13	**Total number of private households**	1,040	990	1,630	1,045	1,315	920
	by size of household						
14	1 person	305	210	315	245	170	195
15	2 persons	315	285	490	325	435	300
16	3 persons	210	235	320	170	280	175
17	4 – 5 persons	190	235	450	260	385	225
18	6 or more persons	25	25	50	35	35	25
	by number of census families						
19	Non-family household	375	270	370	285	200	235
20	1 census family	660	710	1,240	750	1,105	680
21	2 or more census families	–	10	20	10	10	10
22	Number of persons in private households	2,525	2,645	4,510	2,755	3,755	2,460
23	Average number of persons per household	2.4	2.7	2.8	2.6	2.9	2.7
	Census Family Characteristics						
24	**Total number of census families in private households**	660	725	1,260	770	1,120	700
	by size of census family						
25	2 persons	300	295	525	330	475	310
26	3 persons	190	215	310	170	265	155
27	4 persons	110	160	310	185	280	155
28	5 or more persons	65	55	135	90	105	80
	by family structure and presence of never-married sons and daughters						
29	**Total husband-wife families (5)**	450	405	1,105	685	1,035	595
30	**Total families of now-married couples**	375	340	1,050	650	970	565
31	Total without sons and daughters at home	140	130	380	255	375	230
32	Total with sons and daughters at home	235	215	670	395	595	335
33	1	110	85	250	135	225	115
34	2	75	90	290	175	260	140
35	3 or more	55	40	130	85	100	80
36	**Total families of common-law couples**	75	60	55	35	65	30
37	Total without sons and daughters at home	35	25	40	20	30	20
38	Total with sons and daughters at home	35	35	20	15	30	15
39	1	20	20	5	10	15	10
40	2	10	10	10	–	10	5
41	3 or more	5	5	–	–	–	5
42	**Total lone-parent families**	215	320	170	90	90	105
43	Male parent	15	15	30	15	25	15
44	1	10	15	20	10	20	10
45	2	5	5	5	5	5	–
46	3 or more	–	–	5	–	5	–
47	Female parent	200	305	145	70	60	90
48	1	115	130	85	50	40	50
49	2	60	110	45	20	10	30
50	3 or more	30	65	15	10	10	10

See note(s), footnote(s) and abbreviation(s) at the end of the publication. – Voir note, renvoi(s) et abréviation(s) à la fin de la publication.

Tableau 1. Certaines caractéristiques des secteurs de recensement, recensement de 1991 – Données intégrales

Saint John 027.02	Saint John 028	Saint John 029	Saint John 100	Saint John 101	Saint John 110.01	Caractéristiques	N°
						Caractéristiques du logement et du ménage	
1,185	795	1,885	2,705	325	1,845	Nombre total de logements privés occupés	1
						selon le mode d'occupation	
575	550	1,660	2,400	285	1,535	Possédé	2
615	240	230	305	40	315	Loué	3
–	–	–	–	–	–	Logement de bande (3)	4
						selon le type de construction résidentielle	
480	550	1,620	2,320	285	1,575	Maison individuelle non attenante	5
40	10	20	15	–	25	Maison jumelée	6
115	–	–	5	–	–	Maison en rangée	7
40	75	175	60	–	35	Appartement, duplex non attenant	8
–	–	–	–	–	–	Immeuble d'appartements, cinq étages ou plus	9
515	155	55	135	5	210	Immeuble d'appartements, moins de cinq étages	10
–	–	5	5	–	–	Autre maison individuelle attenante	11
–	–	10	175	35	–	Logement mobile (4)	12
1,185	795	1,885	2,705	325	1,845	**Nombre total de ménages privés**	13
						selon la taille du ménage	
300	125	230	320	60	265	1 personne	14
425	255	545	610	115	570	2 personnes	15
195	185	385	565	55	385	3 personnes	16
250	205	655	915	90	560	4 – 5 personnes	17
15	25	70	95	5	50	6 personnes ou plus	18
						selon le nombre de familles de recensement	
390	160	285	385	70	310	Ménage non familial	19
780	625	1,580	2,295	250	1,525	1 famille de recensement	20
10	5	25	30	5	5	2 familles de recensement ou plus	21
2,925	2,245	5,730	8,180	885	5,395	Nombre de personnes dans les ménages privés	22
2.5	2.8	3.0	3.0	2.7	2.9	Nombre moyen de personnes par ménage	23
						Caractéristiques de la famille de recensement	
805	635	1,630	2,360	255	1,540	**Nombre total de familles de recensement dans les ménages privés**	24
						selon la taille de la famille de recensement	
400	265	575	870	115	580	2 personnes	25
160	175	405	555	60	350	3 personnes	26
150	140	455	640	55	400	4 personnes	27
80	60	195	290	35	210	5 personnes ou plus	28
						selon la structure de la famille et la présence de fils et filles jamais mariés	
690	470	1,455	2,150	225	1,385	**Total des familles époux–épouse (5)**	29
630	420	1,375	2,025	215	1,345	**Total des familles comptant un couple actuellement marié**	30
275	160	440	695	90	470	Total sans fils et filles à la maison	31
355	265	935	1,330	120	875	Total avec fils et filles à la maison	32
135	105	325	450	45	280	1	33
140	110	425	605	50	385	2	34
85	55	185	270	30	205	3 ou plus	35
65	50	80	125	10	45	**Total des familles comptant un couple en union libre**	36
45	20	40	55	10	25	Total sans fils et filles à la maison	37
20	30	40	60	5	20	Total avec fils et filles à la maison	38
10	10	25	40	–	15	1	39
–	10	10	10	–	5	2	40
–	5	5	10	–	–	3 ou plus	41
120	170	175	205	35	150	**Total des familles monoparentales**	42
10	15	45	60	15	25	Parent de sexe masculin	43
10	10	25	30	10	15	1	44
–	5	20	20	5	5	2	45
–	5	5	5	5	–	3 ou plus	46
105	150	135	150	20	125	Parent de sexe féminin	47
65	75	70	75	10	75	1	48
30	55	40	50	5	45	2	49
10	25	20	25	–	15	3 ou plus	50

See note(s), footnote(s) and abbreviation(s) at the end of the publication. – Voir note, renvoi(s) et abréviation(s) à la fin de la publication.

Table 1. Selected Characteristics for Census Tracts, 1991 Census – 100% Data

No.	Characteristics	Saint John 023	Saint John 024	Saint John 025.01	Saint John 025.02	Saint John 026	Saint John 027.01
	Census Family Characteristics (concluded)						
1	**Total number of never-married sons and daughters at home**	830	1,040	1,545	910	1,265	830
	by age						
2	Under 6 years of age	270	275	335	235	275	160
3	6 – 14 years	290	385	515	320	430	280
4	15 – 17 years	95	125	160	100	160	120
5	18 – 24 years	120	160	360	180	275	195
6	25 years and over	65	95	175	70	115	75
7	**Average number of never-married sons and daughters at home per census family (6)**	1.3	1.4	1.2	1.2	1.1	1.2
	Persons in Private Households						
	by census family status and living arrangements						
8	**Total number of persons**	2,525	2,645	4,510	2,755	3,760	2,460
9	Number of non-family persons	580	475	585	390	340	335
10	Living with relatives	150	140	165	75	115	65
11	Living with non-relatives only	125	125	105	70	60	75
12	Living alone	305	210	315	250	170	195
13	Number of family persons	1,945	2,170	3,930	2,365	3,420	2,130
14	**Average number of persons per census family**	2.9	3.0	3.1	3.1	3.0	3.0
15	**Total number of persons 65 years and over**	365	200	660	485	485	325
16	Number of non-family persons 65 years and over	205	90	255	200	120	115
17	Living with relatives	45	25	75	35	35	15
18	Living with non-relatives only	20	5	15	10	5	10
19	Living alone	140	55	170	155	75	85
20	Number of family persons 65 years and over	160	105	405	290	365	210
	Economic Family Characteristics						
21	**Total number of economic families in private households**	700	750	1,280	785	1,125	705
	by size of family						
22	2 persons	300	280	490	330	435	290
23	3 persons	205	230	320	170	275	160
24	4 persons	115	165	315	185	275	155
25	5 or more persons	80	75	165	100	130	95
26	**Total number of persons in economic families**	2,095	2,310	4,095	2,440	3,530	2,190
27	**Average number of persons per economic family**	3.0	3.1	3.2	3.1	3.1	3.1
28	**Total number of unattached individuals**	425	340	415	315	230	270

See note(s), footnote(s) and abbreviation(s) at the end of the publication. – Voir note, renvoi(s) et abréviation(s) à la fin de la publication.

Tableau 1. Certaines caractéristiques des secteurs de recensement, recensement de 1991 – Données intégrales

Saint John 027.02	Saint John 028	Saint John 029	Saint John 100	Saint John 101	Saint John 110.01	Caractéristiques	N°
						Caractéristiques de la famille de recensement (fin)	
860	820	2,135	2,990	300	2,005	**Nombre total de fils et filles jamais mariés à la maison**	1
						selon l'âge	
210	205	445	715	60	425	Moins de 6 ans	2
295	275	735	1,145	100	705	6 – 14 ans	3
110	90	310	405	55	280	15 – 17 ans	4
165	150	470	545	60	450	18 – 24 ans	5
80	85	170	175	25	145	25 ans et plus	6
1.1	1.3	1.3	1.3	1.2	1.3	**Nombre moyen de fils et filles jamais mariés à la maison par famille de recensement (5)**	7
						Personnes dans les ménages privés	
						selon la situation des particuliers dans la famille de recensement et selon la situation des particuliers dans le ménage	
2,925	2,245	5,730	8,180	880	5,395	**Nombre total de personnes**	8
570	320	515	680	100	460	Nombre de personnes hors famille de recensement	9
100	100	185	230	25	110	Vivant avec des personnes apparentées	10
185	95	105	135	20	85	Vivant avec des personnes non apparentées uniquement	11
300	125	230	320	55	265	Vivant seules	12
2,380	1,930	5,215	7,495	780	4,935	Nombre de membres d'une famille	13
2.9	3.0	3.2	3.2	3.0	3.2	**Nombre moyen de personnes par famille de recensement**	14
305	220	595	780	140	585	**Nombre total de personnes de 65 ans et plus**	15
110	85	170	270	45	200	Nombre de personnes hors famille de 65 ans et plus	16
25	30	55	90	10	50	Vivant avec des personnes apparentées	17
10	15	15	30	5	5	Vivant avec des personnes non apparentées uniquement	18
75	40	100	155	30	145	Vivant seules	19
200	135	430	505	95	385	Nombre de membres d'une famille de 65 ans et plus	20
						Caractéristiques de la famille économique	
825	645	1,635	2,355	265	1,550	**Nombre total de familles économiques dans les ménages privés**	21
						selon la taille de la famille	
380	245	540	795	110	560	2 personnes	22
195	180	385	575	60	380	3 personnes	23
155	135	460	640	55	400	4 personnes	24
95	85	250	350	35	225	5 personnes ou plus	25
2,460	2,030	5,395	7,730	805	5,045	**Nombre total de personnes dans les familles économiques**	26
3.0	3.1	3.3	3.3	3.1	3.2	**Nombre moyen de personnes par famille économique**	27
485	220	335	455	75	355	**Nombre total de personnes hors famille économique**	28

See note(s), footnote(s) and abbreviation(s) at the end of the publication. – Voir nota, renvoi(s) et abréviation(s) à la fin de la publication.

Table 1. Selected Characteristics for Census Tracts, 1991 Census – 100% Data

No.	Characteristics	Saint John 110.02	Saint John 111	Saint John 112	Saint John 120.01	Saint John 120.02	Saint John 130.01
	Population						
1	Population, 1986 (1)	5,153 A	2,406	1,096	5,562 A	5,285 A	5,413 A
2	Population, 1991 (2)	6,230	2,739	1,174	6,710	5,954	6,138
3	Population percentage change, 1986–1991	20.9%	13.8%	7.1%	20.6%	12.7%	13.4%
4	Land area in square kilometres, 1991	27.60	210.31	112.92	28.18	20.85	126.48
	Population Characteristics						
5	Total population	6,230	2,740	1,175	6,710	5,955	6,135
	by sex and age						
6	**Male, total**	3,150	1,385	600	3,385	2,930	3,045
7	0 – 4 years	290	105	45	300	275	240
8	5 – 9 years	285	110	45	305	260	285
9	10 – 14 years	270	125	35	330	295	315
10	15 – 19 years	265	120	55	325	295	255
11	20 – 24 years	195	85	40	210	150	170
12	25 – 29 years	315	85	40	160	195	195
13	30 – 34 years	320	110	60	320	260	235
14	35 – 39 years	315	135	40	355	265	305
15	40 – 44 years	275	105	45	370	305	275
16	45 – 49 years	185	90	35	255	225	200
17	50 – 54 years	125	65	30	165	135	145
18	55 – 59 years	90	60	20	95	80	95
19	60 – 64 years	70	45	40	60	70	85
20	65 – 74 years	105	65	60	95	100	145
21	75 years and over	40	70	30	40	40	90
22	**Female, total**	3,085	1,355	575	3,325	3,025	3,095
23	0 – 4 years	265	105	35	270	230	235
24	5 – 9 years	250	115	40	310	290	275
25	10 – 14 years	225	115	35	310	295	295
26	15 – 19 years	245	95	35	325	280	235
27	20 – 24 years	220	80	35	150	175	145
28	25 – 29 years	350	105	45	225	220	210
29	30 – 34 years	335	125	50	345	290	285
30	35 – 39 years	325	130	35	365	320	315
31	40 – 44 years	260	115	45	365	290	255
32	45 – 49 years	150	80	35	235	185	185
33	50 – 54 years	130	50	30	115	110	130
34	55 – 59 years	80	55	35	90	100	95
35	60 – 64 years	70	35	30	65	80	100
36	65 – 74 years	125	90	60	105	105	150
37	75 years and over	85	55	30	55	60	185
	by legal marital status, persons 15 years of age and over						
38	Single (never married)	1,205	500	230	1,175	1,065	1,060
39	Legally married (and not separated)	2,970	1,345	580	3,385	2,865	2,865
40	Legally married and separated	100	45	25	75	90	80
41	Widowed	155	100	50	125	165	285
42	Divorced	215	70	50	130	140	200
	by mother tongue						
43	Single responses	6,155	2,730	1,170	6,655	5,890	6,100
44	English	5,650	2,670	1,140	6,340	5,530	5,905
45	French	430	45	20	230	290	155
46	Non-official languages	75	15	5	85	70	35
47	German	15	5	–	25	15	10
48	Dutch	5	5	–	10	15	10
49	Chinese	5	–	–	5	5	–
50	Greek	5	–	–	5	5	–
51	Italian	20	5	–	20	5	5
52	Other languages	35	5	5	35	25	15
53	Multiple responses	75	10	5	50	65	35
54	English and French	60	5	–	45	55	35
55	English and non-official language(s)	15	–	–	10	10	5
56	French and non-official language(s)	–	–	–	–	–	–
57	English, French and non-official language(s)	5	–	–	–	–	–
58	Non-official languages	–	–	–	–	–	–

See note(s), footnote(s) and abbreviation(s) at the end of the publication. – Voir note, renvoi(s) et abréviation(s) à la fin de la publication.

Tableau 1. Certaines caractéristiques des secteurs de recensement, recensement de 1991 – Données intégrales

Saint John 130.02	Saint John 131					Caractéristiques	N°
						Population	
3,274	2,753					Population, 1986 (1)	1
3,615	2,883					Population, 1991 (2)	2
10.4%	4.7%					Taux de variation de la population, 1986–1991	3
296.65	661.42					Superficie en kilomètres carrés, 1991	4
						Caractéristiques de la population	
3,615	2,880					Population totale	5
						selon le sexe et l'âge	
1,850	1,470					**Masculin, total**	6
145	115					0 – 4 ans	7
180	105					5 – 9 ans	8
200	140					10 – 14 ans	9
180	130					15 – 19 ans	10
120	100					20 – 24 ans	11
145	105					25 – 29 ans	12
185	125					30 – 34 ans	13
180	115					35 – 39 ans	14
165	95					40 – 44 ans	15
95	90					45 – 49 ans	16
60	80					50 – 54 ans	17
55	50					55 – 59 ans	18
45	60					60 – 64 ans	19
80	95					65 – 74 ans	20
30	60					75 ans et plus	21
1,765	1,415					**Féminin, total**	22
145	100					0 – 4 ans	23
160	105					5 – 9 ans	24
195	120					10 – 14 ans	25
155	115					15 – 19 ans	26
95	95					20 – 24 ans	27
160	105					25 – 29 ans	28
205	145					30 – 34 ans	29
190	95					35 – 39 ans	30
130	100					40 – 44 ans	31
80	85					45 – 49 ans	32
55	60					50 – 54 ans	33
55	65					55 – 59 ans	34
45	55					60 – 64 ans	35
55	95					65 – 74 ans	36
45	60					75 ans et plus	37
						selon l'état matrimonial légal, personnes de 15 ans et plus	
690	555					Célibataires (jamais marié(e)s)	38
1,635	1,330					Légalement marié(e)s (et non séparé(e)s)	39
75	60					Légalement marié(e)s et séparé(e)s	40
85	155					Veufs(ves)	41
100	90					Divorcé(e)s	42
						selon la langue maternelle	
3,580	2,860					Réponses uniques	43
3,450	2,815					Anglais	44
115	40					Français	45
15	10					Langues non officielles	46
5	5					Allemand	47
5	-					Néerlandais	48
-	-					Chinois	49
-	-					Grec	50
-	-					Italien	51
-	5					Autres langues	52
35	20					Réponses multiples	53
30	15					Anglais et Français	54
5	5					Anglais et langue(s) non officielle(s)	55
-	-					Français et langue(s) non officielle(s)	56
-	-					Anglais, Français et langue(s) non officielle(s)	57
-	-					Langues non officielles	58

See note(s), footnote(s) and abbreviation(s) at the end of the publication. – Voir note, renvoi(s) et abréviation(s) à la fin de la publication.

Table 1. Selected Characteristics for Census Tracts, 1991 Census – 100% Data

No.	Characteristics	Saint John 110.02	Saint John 111	Saint John 112	Saint John 120.01	Saint John 120.02	Saint John 130.01
	Dwelling and Household Characteristics						
1	Total number of occupied private dwellings	2,060	900	420	1,960	1,825	1,865
	by tenure						
2	Owned	1,590	780	355	1,880	1,625	1,680
3	Rented	485	120	65	80	200	290
4	Band housing (3)	–	–	–	–	–	–
	by structural type of dwelling						
5	Single-detached house	1,430	785	360	1,895	1,275	1,655
6	Semi-detached house	15	5	–	15	20	25
7	Row house	120	5	–	–	30	5
8	Apartment, detached duplex	60	20	5	35	75	65
9	Apartment building, five or more storeys	–	5	–	–	–	–
10	Apartment building, less than five storeys	360	10	5	15	80	125
11	Other single attached house	–	–	–	–	5	–
12	Movable dwelling (4)	90	70	45	5	360	80
13	**Total number of private households**	2,075	900	420	1,960	1,830	1,965
	by size of household						
14	1 person	295	130	70	115	200	285
15	2 persons	565	280	150	430	400	500
16	3 persons	425	175	80	405	345	375
17	4 – 5 persons	735	295	115	935	815	720
18	6 or more persons	55	35	15	75	85	85
	by number of census families						
19	Non-family household	350	155	80	140	225	335
20	1 census family	1,710	735	335	1,805	1,590	1,610
21	2 or more census families	15	15	5	20	10	15
22	Number of persons in private households	6,215	2,725	1,170	6,690	5,930	6,075
23	Average number of persons per household	3.0	3.0	2.8	3.4	3.2	3.1
	Census Family Characteristics						
24	**Total number of census families in private households**	1,735	760	340	1,845	1,610	1,635
	by size of census family						
25	2 persons	560	280	160	465	415	520
26	3 persons	435	175	70	420	360	355
27	4 persons	520	185	70	655	595	485
28	5 or more persons	220	125	40	305	240	270
	by family structure and presence of never-married sons and daughters						
29	**Total husband-wife families (5)**	1,555	685	305	1,740	1,480	1,485
30	**Total families of now-married couples**	1,460	655	290	1,670	1,415	1,410
31	Total without sons and daughters at home	410	220	125	375	320	405
32	Total with sons and daughters at home	1,050	440	165	1,295	1,090	1,005
33	1	345	145	65	370	300	290
34	2	490	175	65	630	560	450
35	3 or more	215	120	35	295	235	260
36	**Total families of common-law couples**	100	30	20	70	65	80
37	Total without sons and daughters at home	55	15	15	40	35	40
38	Total with sons and daughters at home	40	10	5	35	35	35
39	1	25	10	5	15	20	15
40	2	15	5	5	15	15	15
41	3 or more	–	5	–	5	5	5
42	**Total lone-parent families**	180	75	35	105	130	150
43	Male parent	40	15	10	25	25	30
44	1	30	10	5	15	10	20
45	2	5	5	5	10	10	10
46	3 or more	–	5	–	5	10	5
47	Female parent	140	55	20	75	100	120
48	1	70	35	15	35	50	55
49	2	55	15	5	25	30	40
50	3 or more	20	5	5	10	20	20

See note(s), footnote(s) and abbreviation(s) at the end of the publication. – Voir note, renvoi(s) et abréviation(s) à la fin de la publication.

Tableau 1. Certaines caractéristiques des secteurs de recensement, recensement de 1991 – Données intégrales

Saint John 130.02	Saint John 131					Caractéristiques	N°
						Caractéristiques du logement et du ménage	
1,110	955					Nombre total de logements privés occupés	1
						selon le mode d'occupation	
1,010	830					Possédé	2
95	125					Loué	3
–	–					Logement de bande (3)	4
						selon le type de construction résidentielle	
925	855					Maison individuelle non attenante	5
5	5					Maison jumelée	6
–	–					Maison en rangée	7
–	15					Appartement, duplex non attenant	8
–	–					Immeuble d'appartements, cinq étages ou plus	9
20	20					Immeuble d'appartements, moins de cinq étages	10
–	5					Autre maison individuelle attenante	11
155	55					Logement mobile (4)	12
1,110	955					**Nombre total de ménages privés**	13
						selon la taille du ménage	
120	185					1 personne	14
255	265					2 personnes	15
220	165					3 personnes	16
455	305					4 – 5 personnes	17
55	55					6 personnes ou plus	18
						selon le nombre de familles de recensement	
150	185					Ménage non familial	19
950	755					1 famille de recensement	20
10	10					2 familles de recensement ou plus	21
3,600	2,850					Nombre de personnes dans les ménages privés	22
3.3	3.0					Nombre moyen de personnes par ménage	23
						Caractéristiques de la famille de recensement	
970	780					**Nombre total de familles de recensement dans les ménages privés**	24
						selon la taille de la famille de recensement	
270	285					2 personnes	25
225	160					3 personnes	26
305	210					4 personnes	27
170	120					5 personnes ou plus	28
						selon la structure de la famille et la présence de fils et filles jamais mariés	
870	700					**Total des familles époux–épouse (5)**	29
800	655					**Total des familles comptant un couple actuellement marié**	30
200	205					Total sans fils et filles à la maison	31
605	445					Total avec fils et filles à la maison	32
175	130					1	33
270	200					2	34
160	115					3 ou plus	35
85	50					**Total des familles comptant un couple en union libre**	36
30	15					Total sans fils et filles à la maison	37
40	30					Total avec fils et filles à la maison	38
10	15					1	39
15	5					2	40
10	5					3 ou plus	41
100	80					**Total des familles monoparentales**	42
20	15					Parent de sexe masculin	43
10	10					1	44
10	5					2	45
5	–					3 ou plus	46
80	65					Parent de sexe féminin	47
35	50					1	48
30	10					2	49
20	5					3 ou plus	50

See note(s), footnote(s) and abbreviation(s) at the end of the publication. – Voir note, renvoi(s) et abréviation(s) à la fin de la publication.

Table 1. Selected Characteristics for Census Tracts, 1991 Census – 100% Data

No.	Characteristics	Saint John 110.02	Saint John 111	Saint John 112	Saint John 120.01	Saint John 120.02	Saint John 130.01
	Census Family Characteristics (concluded)						
1	**Total number of never-married sons and daughters at home**	2,365	1,030	380	2,815	2,450	2,370
	by age						
2	Under 6 years of age	560	245	85	675	600	565
3	6 – 14 years	905	420	135	1,130	1,005	1,060
4	15 – 17 years	295	140	50	395	355	290
5	18 – 24 years	410	170	75	520	425	355
6	25 years and over	95	55	35	90	65	95
7	**Average number of never-married sons and daughters at home per census family (6)**	1.4	1.4	1.1	1.5	1.5	1.4
	Persons in Private Households						
	by census family status and living arrangements						
8	**Total number of persons**	6,215	2,725	1,165	6,690	5,925	6,075
9	Number of non-family persons	556	255	140	295	385	590
10	Living with relatives	130	65	45	115	105	145
11	Living with non-relatives only	135	60	25	65	80	155
12	Living alone	295	130	70	115	200	285
13	Number of family persons	5,655	2,475	1,025	6,395	5,540	5,495
14	**Average number of persons per census family**	3.3	3.3	3.0	3.5	3.4	3.4
15	**Total number of persons 65 years and over**	340	275	180	290	305	525
16	Number of non-family persons 65 years and over	120	105	55	85	145	235
17	Living with relatives	35	25	15	45	40	60
18	Living with non-relatives only	10	10	10	5	10	45
19	Living alone	80	70	35	30	95	130
20	Number of family persons 65 years and over	215	175	120	210	160	285
	Economic Family Characteristics						
21	**Total number of economic families in private households**	1,740	760	345	1,835	1,815	1,650
	by size of family						
22	2 persons	535	260	150	430	400	495
23	3 persons	430	175	75	405	350	365
24	4 persons	515	190	75	650	590	460
25	5 or more persons	260	135	45	350	275	305
26	**Total number of persons in economic families**	5,785	2,540	1,070	6,510	5,645	5,640
27	**Average number of persons per economic family**	3.3	3.3	3.1	3.5	3.5	3.4
28	**Total number of unattached individuals**	425	190	95	180	280	440

See note(s), footnote(s) and abbreviation(s) at the end of the publication. – Voir note, renvoi(s) et abréviation(s) à la fin de la publication.

Tableau 1. Certaines caractéristiques des secteurs de recensement, recensement de 1991 – Données intégrales

Saint John 130.02	Saint John 131					Caractéristiques	Nº
						Caractéristiques de la famille de recensement (fin)	
1,485	1,065					**Nombre total de fils et filles jamais mariés à la maison**	1
						selon l'âge	
345	265					Moins de 6 ans	2
660	400					6 – 14 ans	3
185	140					15 – 17 ans	4
235	205					18 – 24 ans	5
60	50					25 ans et plus	6
1.5	1.4					**Nombre moyen de fils et filles jamais mariés à la maison par famille de recensement (6)**	7
						Personnes dans les ménages privés	
						selon la situation des particuliers dans la famille de recensement et selon la situation des particuliers dans le ménage	
3,500	2,850					**Nombre total de personnes**	8
275	300					Nombre de personnes hors famille de recensement	9
85	60					Vivant avec des personnes apparentées	10
65	60					Vivant avec des personnes non apparentées uniquement	11
120	160					Vivant seules	12
3,325	2,550					Nombre de membres d'une famille	13
3.4	3.3					**Nombre moyen de personnes par famille de recensement**	14
185	310					**Nombre total de personnes de 65 ans et plus**	15
65	115					Nombre de personnes hors famille de 65 ans et plus	16
25	20					Vivant avec des personnes apparentées	17
–	20					Vivant avec des personnes non apparentées uniquement	18
40	80					Vivant seules	19
120	195					Nombre de membres d'une famille de 65 ans et plus	20
						Caractéristiques de la famille Économique	
975	775					**Nombre total de familles économiques dans les ménages privés**	21
						selon la taille de la famille	
255	260					2 personnes	22
225	160					3 personnes	23
310	210					4 personnes	24
180	140					5 personnes ou plus	25
3,410	2,810					**Nombre total de personnes dans les familles économiques**	26
3.5	3.4					**Nombre moyen de personnes par famille économique**	27
185	240					**Nombre total de personnes hors famille économique**	28

See note(s), footnote(s) and abbreviation(s) at the end of the publication. – Voir note, renvoi(s) et abréviation(s) à la fin de la publication.

Table 2. Selected Characteristics for Component Census Subdivisions of the Census-tracted Centre, 1991 Census – 100% Data

No.	Characteristics	Moncton CA/AR	Coverdale, PAR	Dieppe, T	Dorchester, PAR	Dorchester, VL	Hillsborough, PAR
	Population						
1	Population, 1986 (1)	102,084	3,437	9,016 A	4,786	1,198	1,552
2	Population, 1991 (2)	106,503	3,684	10,463	4,830	848	1,477
3	Population percentage change, 1986–1991	4.3%	7.2%	16.0%	0.9%	–29.2%	–4.8%
4	Land area in square kilometres, 1991	1,719.23	242.12	51.62	291.63	5.26	315.52
	Population Characteristics						
5	Total population	106,505	3,685	10,460	4,830	850	1,475
	by sex and age						
6	**Male, total**	51,430	1,865	5,095	2,495	560	750
7	0 – 4 years	3,250	130	345	140	20	45
8	5 – 9 years	3,590	165	455	160	30	50
9	10 – 14 years	3,575	150	375	210	30	55
10	15 – 19 years	3,990	160	400	190	20	70
11	20 – 24 years	4,085	110	335	175	55	45
12	25 – 29 years	4,440	115	415	195	75	40
13	30 – 34 years	4,500	170	520	240	90	55
14	35 – 39 years	4,465	150	495	235	65	70
15	40 – 44 years	4,350	190	430	220	50	85
16	45 – 49 years	3,290	135	320	150	20	40
17	50 – 54 years	2,485	105	210	100	20	35
18	55 – 59 years	2,130	70	180	90	20	30
19	60 – 64 years	1,950	55	175	95	15	30
20	65 – 74 years	3,485	120	260	175	30	55
21	75 years and over	1,840	45	155	110	15	20
22	**Female, total**	55,075	1,820	5,370	2,335	285	730
23	0 – 4 years	3,140	110	335	125	15	35
24	5 – 9 years	3,520	135	405	165	15	55
25	10 – 14 years	3,585	165	400	185	20	55
26	15 – 19 years	3,930	165	355	170	20	60
27	20 – 24 years	4,085	115	335	135	10	45
28	25 – 29 years	4,660	145	485	195	20	45
29	30 – 34 years	4,725	160	580	215	30	50
30	35 – 39 years	4,660	175	455	225	25	60
31	40 – 44 years	4,445	180	450	180	20	70
32	45 – 49 years	3,350	120	335	140	10	50
33	50 – 54 years	2,480	75	215	100	15	30
34	55 – 59 years	2,340	70	205	100	15	35
35	60 – 64 years	2,305	55	180	100	20	30
36	65 – 74 years	4,390	95	390	185	35	60
37	75 years and over	3,470	60	225	120	25	30
	by legal marital status, persons 15 years of age and over						
38	Single (never married)	25,990	705	2,255	1,070	295	315
39	Legally married (and not separated)	47,005	1,825	4,925	2,395	285	725
40	Legally married and separated	2,505	55	225	70	25	25
41	Widowed	5,485	120	400	195	50	60
42	Divorced	4,885	130	340	110	45	65
	by mother tongue						
43	Single responses	103,555	3,650	10,070	4,715	835	1,475
44	English	68,660	3,505	2,335	905	770	1,445
45	French	33,730	115	7,695	3,800	55	25
46	Non-official languages	1,170	25	40	10	5	10
47	Italian	180	5	10	–	–	–
48	German	135	–	5	–	–	–
49	Chinese	120	–	–	–	–	–
50	Dutch	120	10	5	5	–	5
51	Arabic	75	–	–	–	–	–
52	Other languages	535	10	25	5	–	–
53	Multiple responses	2,945	35	390	115	15	5
54	English and French	2,745	30	380	120	10	–
55	English and non-official language(s)	150	5	5	–	–	–
56	French and non-official language(s)	20	–	–	–	5	–
57	English, French and non-official language(s)	25	–	–	–	5	–
58	Non-official languages	–	–	–	–	–	–

See note(s), footnote(s) and abbreviation(s) at the end of the publication. – Voir note, renvoi(s) et abréviation(s) à la fin de la publication.

Tableau 2. Certaines caractéristiques des subdivisions de recensement composantes du centre divisé en secteurs de recensement, recensement de 1991 – Données intégrales

Hillsborough, VL	Moncton, PAR	Moncton, C	Riverview, T	Saint-Joseph, VL	Salisbury, VL	Caractéristiques	Nº
						Population	
1,214	7,274	55,536 A	15,638	685	1,742	Population, 1986 (1)	1
1,239	8,268	57,010	16,270	584	1,805	Population, 1991 (2)	2
2.1%	13.7%	2.7%	4.0%	–12.2%	3.6%	Taux de variation de la population, 1986–1991	3
13.83	603.20	142.37	34.26	8.95	9.99	Superficie en kilomètres carrés, 1991	4
						Caractéristiques de la population	
1,240	8,265	57,010	16,270	585	1,805	Population totale	5
						selon le sexe et l'âge	
605	4,195	26,775	7,945	265	870	**Masculin, total**	6
50	335	1,830	475	15	70	0 – 4 ans	7
40	370	1,640	615	20	50	5 – 9 ans	8
45	325	1,620	675	20	65	10 – 14 ans	9
50	360	1,890	755	10	75	15 – 19 ans	10
35	240	2,390	600	20	75	20 – 24 ans	11
45	350	2,560	565	20	65	25 – 29 ans	12
50	410	2,265	610	20	76	30 – 34 ans	13
35	410	2,235	660	20	75	35 – 39 ans	14
55	370	2,115	760	15	60	40 – 44 ans	15
35	305	1,620	600	10	50	45 – 49 ans	16
30	190	1,295	430	15	60	50 – 54 ans	17
25	150	1,160	340	20	30	55 – 59 ans	18
25	115	1,125	275	10	30	60 – 64 ans	19
50	195	2,095	395	30	55	65 – 74 ans	20
35	80	1,135	180	25	25	75 ans et plus	21
635	4,070	30,230	8,330	320	940	**Féminin, total**	22
30	325	1,630	460	10	60	0 – 4 ans	23
45	325	1,655	625	20	75	5 – 9 ans	24
40	335	1,680	640	15	65	10 – 14 ans	25
50	295	1,990	740	15	75	15 – 19 ans	26
45	250	2,485	565	20	65	20 – 24 ans	27
50	410	2,605	610	25	70	25 – 29 ans	28
35	420	2,450	685	20	80	30 – 34 ans	29
50	400	2,435	740	15	80	35 – 39 ans	30
50	365	2,210	830	20	80	40 – 44 ans	31
40	255	1,715	625	10	55	45 – 49 ans	32
35	165	1,400	400	15	40	50 – 54 ans	33
35	150	1,345	330	20	40	55 – 59 ans	34
35	125	1,385	320	20	35	60 – 64 ans	35
55	180	2,775	485	35	85	65 – 74 ans	36
45	95	2,475	290	65	60	75 ans et plus	37
						selon l'état matrimonial légal, personnes de 15 ans et plus	
280	1,560	15,575	3,395	160	395	Célibataires (jamais marié(e)s)	38
555	4,015	23,365	7,845	255	810	Légalement marié(e)s (et non séparé(e)s)	39
30	150	1,585	290	10	40	Légalement marié(e)s et séparé(e)s	40
85	245	3,565	590	50	110	Veufs(ves)	41
50	295	3,080	655	10	70	Divorcé(e)s	42
						selon la langue maternelle	
1,240	8,040	55,115	16,040	570	1,795	Réponses uniques	43
1,205	5,865	35,995	14,845	30	1,740	Anglais	44
25	2,115	18,260	1,050	545	35	Français	45
5	50	855	150	–	15	Langues non officielles	46
–	–	150	15	–	–	Italien	47
–	10	65	25	–	15	Allemand	48
–	–	100	15	–	–	Chinois	49
–	20	55	25	–	5	Néerlandais	50
–	5	70	–	–	–	Arabe	51
5	20	405	60	–	–	Autres langues	52
–	230	1,900	230	15	10	Réponses multiples	53
–	225	1,740	210	10	10	Anglais et Français	54
–	–	125	15	–	–	Anglais et langue(s) non officielle(s)	55
5	–	20	–	–	–	Français et langue(s) non officielle(s)	56
–	–	15	5	–	–	Anglais, Français et langue(s) non officielle(s)	57
–	–	–	–	–	–	Langues non officielles	58

See note(s), footnote(s) and abbreviation(s) at the end of the publication. – Voir note, renvoi(s) et abréviation(s) à la fin de la publication.

Table 2. Selected Characteristics for Component Census Subdivisions of the Census-tracted Centre, 1991 Census – 100% Data

No.	Characteristics	Moncton CA/AR	Coverdale, PAR	Dieppe, T	Dorchester, PAR	Dorchester, VL	Hillsborough, PAR
	Dwelling and Household Characteristics						
1	Total number of occupied private dwellings	38,735	1,205	3,505	1,615	210	515
	by tenure						
2	Owned	26,935	1,110	2,725	1,485	180	470
3	Rented	11,800	90	780	135	30	45
4	Band housing (3)	5	–	–	–	–	–
	by structural type of dwelling						
5	Single-detached house	24,970	1,070	2,585	1,470	155	490
6	Semi-detached house	1,815	5	165	15	20	5
7	Row house	1,165	–	135	–	5	–
8	Apartment, detached duplex	2,380	20	310	60	5	5
9	Apartment building, five or more storeys	1,180	–	5	–	–	–
10	Apartment building, less than five storeys	6,520	–	265	15	20	–
11	Other single attached house	180	–	15	–	–	–
12	Movable dwelling (4)	1,530	105	35	50	10	20
13	**Total number of private households**	38,735	1,200	3,505	1,615	215	515
	by size of household						
14	1 person	7,570	145	445	195	45	85
15	2 persons	12,455	340	1,060	475	70	175
16	3 persons	7,670	250	780	355	45	90
17	4 – 5 persons	10,135	430	1,125	550	45	155
18	6 or more persons	905	40	100	40	10	15
	by number of census families						
19	Non-family household	8,755	175	605	250	45	95
20	1 census family	29,625	1,015	2,860	1,350	165	415
21	2 or more census families	365	15	40	15	–	5
22	Number of persons in private households	104,420	3,660	10,280	4,815	575	1,470
23	Average number of persons per household	2.7	3.0	2.9	3.0	2.7	2.8
	Census Family Characteristics						
24	**Total number of census families in private households**	29,950	1,045	2,945	1,380	165	430
	by size of census family						
25	2 persons	12,360	370	1,075	490	70	190
26	3 persons	7,195	245	760	345	45	90
27	4 persons	7,090	305	845	380	35	110
28	5 or more persons	2,700	125	260	160	20	45
	by family structure and presence of never-married sons and daughters						
29	**Total husband-wife families (5)**	26,380	970	2,825	1,260	140	385
30	**Total families of now-married couples**	23,010	900	2,405	1,185	130	360
31	Total without sons and daughters at home	8,480	280	775	375	55	145
32	Total with sons and daughters at home	14,530	620	1,635	810	75	210
33	1	5,485	210	600	290	30	70
34	2	6,515	300	785	365	25	100
35	3 or more	2,545	120	250	155	15	45
36	**Total families of common-law couples**	2,370	70	220	80	10	30
37	Total without sons and daughters at home	1,515	40	140	50	5	15
38	Total with sons and daughters at home	860	30	75	30	5	10
39	1	490	20	40	20	5	–
40	2	285	5	25	15	–	5
41	3 or more	105	5	10	5	–	–
42	**Total lone-parent families**	3,965	70	320	115	30	45
43	Male parent	590	15	55	25	5	15
44	1	375	10	25	15	5	10
45	2	165	5	20	10	–	–
46	3 or more	50	5	5	5	–	–
47	Female parent	3,375	60	270	90	25	30
48	1	1,990	40	135	50	10	15
49	2	1,075	15	100	35	10	15
50	3 or more	315	5	35	10	5	5

See note(s), footnote(s) and abbreviation(s) at the end of the publication. – Voir note, renvoi(s) et abréviation(s) à la fin de la publication.

Tableau 2. Certaines caractéristiques des subdivisions de recensement composantes du centre divisé en secteurs de recensement, recensement de 1991 – Données intégrales

Hillsborough, VL	Moncton, PAR	Moncton, C	Riverview, T	Saint-Joseph, VL	Salisbury, VL	Caractéristiques	Nº
						Caractéristiques du logement et du ménage	
450	2,855	22,270	5,450	220	630	Nombre total de logements privés occupés	1
						selon le mode d'occupation	
360	2,470	12,945	4,515	135	525	Possédé	2
85	180	9,320	940	85	110	Loué	3
–	–	–	–	–	–	Logement de bande (3)	4
						selon le type de construction résidentielle	
345	1,940	11,970	4,300	140	500	Maison individuelle non attenante	5
10	15	1,405	160	10	5	Maison jumelée	6
–	–	705	280	40	20	Maison en rangée	7
25	30	1,840	80	–	10	Appartement, duplex non attenant	8
–	–	1,035	145	–	–	Immeuble d'appartements, cinq étages ou plus	9
45	20	4,740	340	25	45	Immeuble d'appartements, moins de cinq étages	10
5	5	135	15	–	–	Autre maison individuelle attenante	11
25	650	440	155	5	50	Logement mobile (4)	12
450	2,650	22,285	5,455	220	630	**Nombre total de ménages privés**	13
						selon la taille du ménage	
90	250	5,390	740	65	125	1 personne	14
145	760	7,595	1,800	55	175	2 personnes	15
75	605	4,205	1,110	35	115	3 personnes	16
125	950	4,655	1,850	55	195	4 – 5 personnes	17
10	95	415	155	5	20	6 personnes ou plus	18
						selon le nombre de familles de recensement	
110	320	7,045	880	75	150	Ménage non familial	19
335	2,300	15,030	4,525	140	475	1 famille de recensement	20
5	30	195	45	–	–	2 familles de recensement ou plus	21
1,220	8,225	55,580	16,140	560	1,780	Nombre de personnes dans les ménages privés	22
2.7	3.1	2.5	3.0	2.5	2.8	Nombre moyen de personnes par ménage	23
						Caractéristiques de la famille de recensement	
340	2,365	15,415	4,625	145	485	**Nombre total de familles de recensement dans les ménages privés**	24
						selon la taille de la famille de recensement	
145	795	7,320	1,670	60	180	2 personnes	25
75	630	3,745	1,100	35	120	3 personnes	26
85	670	3,170	1,320	40	135	4 personnes	27
40	270	1,185	535	15	50	5 personnes ou plus	28
						selon la structure de la famille et la présence de fils et filles jamais mariés	
295	2,165	12,840	4,145	120	430	**Total des familles époux–épouse (5)**	29
						Total des familles comptant un couple actuellement marié	30
275	1,970	11,395	3,870	115	395	Total sans fils et filles à la maison	31
115	575	4,745	1,245	40	130	Total avec fils et filles à la maison	32
160	1,400	6,650	2,625	75	265	1	33
50	520	2,705	875	25	90	2	34
75	620	2,650	1,245	30	125	3 ou plus	35
40	255	1,095	510	15	50		
						Total des familles comptant un couple en union libre	36
20	190	1,445	265	5	35	Total sans fils et filles à la maison	37
5	115	960	155	–	15	Total avec fils et filles à la maison	38
15	80	480	115	–	20	1	39
5	45	285	55	–	10	2	40
5	30	135	40	5	5	3 ou plus	41
–	10	55	15	–	–		
50	200	2,575	480	30	55	**Total des familles monoparentales**	42
15	50	335	85	–	5	Parent de sexe masculin	43
5	30	230	45	–	–	1	44
5	10	85	25	–	5	2	45
5	10	25	10	–	–	3 ou plus	46
35	155	2,240	400	25	55	Parent de sexe féminin	47
15	80	1,380	220	15	30	1	48
15	50	670	140	5	20	2	49
–	20	190	45	5	5	3 ou plus	50

See note(s), footnote(s) and abbreviation(s) at the end of the publication. – Voir note, renvoi(s) et abréviation(s) à la fin de la publication.

Table 2. Selected Characteristics for Component Census Subdivisions of the Census-tracted Centre, 1991 Census – 100% Data

No.	Characteristics	Moncton CA/AR	Coverdale, PAR	Dieppe, T	Dorchester, PAR	Dorchester, VL	Hillsborough, PAR
	Census Family Characteristics (concluded)						
1	**Total number of never-married sons and daughters at home**	34,115	1,345	3,620	1,750	205	500
	by age						
2	Under 6 years of age	7,540	280	825	320	45	100
3	6 – 14 years	12,620	545	1,435	650	85	190
4	15 – 17 years	4,230	175	400	215	30	65
5	18 – 24 years	6,840	255	670	360	20	110
6	25 years and over	2,890	75	295	210	20	40
7	**Average number of never-married sons and daughters at home per census family (6)**	1.2	1.3	1.2	1.3	1.2	1.2
	Persons in Private Households						
	by census family status and living arrangements						
8	**Total number of persons**	104,415	3,655	10,280	4,810	575	1,470
9	Number of non-family persons	16,580	300	1,090	420	65	155
10	Living with relatives	3,405	95	315	150	10	50
11	Living with non-relatives only	4,600	55	330	80	10	30
12	Living alone	7,570	145	445	185	45	85
13	Number of family persons	88,840	3,360	9,195	4,390	510	1,315
14	**Average number of persons per census family**	3.0	3.2	3.1	3.2	3.0	3.1
15	**Total number of persons 65 years and over**	12,235	315	970	590	100	165
16	Number of non-family persons 65 years and over	4,680	100	315	185	30	45
17	Living with relatives	1,085	30	90	70	5	15
18	Living with non-relatives only	360	10	30	20	–	–
19	Living alone	3,230	65	195	95	25	30
20	Number of family persons 65 years and over	7,555	215	655	405	75	120
	Economic Family Characteristics						
21	**Total number of economic families in private households**	29,770	1,040	2,970	1,395	170	430
	by size of family						
22	2 persons	11,880	340	1,020	465	70	180
23	3 persons	7,330	240	760	350	45	90
24	4 persons	7,300	315	870	395	30	105
25	5 or more persons	3,255	150	315	180	20	60
26	**Total number of persons in economic families**	92,245	3,450	9,505	4,535	520	1,360
27	**Average number of persons per economic family**	3.1	3.3	3.2	3.2	3.1	3.2
28	**Total number of unattached individuals**	12,175	205	775	275	55	110

See note(s), footnote(s) and abbreviation(s) at the end of the publication. – Voir note, renvoi(s) et abréviation(s) à la fin de la publication.

Tableau 2. Certaines caractéristiques des subdivisions de recensement composantes du centre divisé en secteurs de recensement, recensement de 1991 – Données intégrales

Hillsborough, VL	Moncton, PAR	Moncton, C	Riverview, T	Saint-Joseph, VL	Salisbury, VL	Caractéristiques	№
						Caractéristiques de la famille de recensement (fin)	
410	3,045	16,495	5,935	190	615	**Nombre total de fils et filles jamais mariés à la maison**	1
						selon l'âge	
90	775	3,775	1,150	30	145	Moins de 6 ans	2
155	1,180	5,810	2,285	70	215	6 – 14 ans	3
50	385	1,990	825	10	80	15 – 17 ans	4
85	500	3,295	1,375	45	125	18 – 24 ans	5
30	205	1,630	295	40	45	25 ans et plus	6
1.2	1.3	1.1	1.3	1.3	1.3	**Nombre moyen de fils et filles jamais mariés à la maison par famille de recensement (6)**	7
						Personnes dans les ménages privés	
						selon la situation des particuliers dans la famille de recensement et selon la situation des particuliers dans le ménage	
1,220	8,225	55,680	16,140	560	1,785	**Nombre total de personnes**	8
175	655	10,925	1,435	105	250	Nombre de personnes hors famille de recensement	9
40	215	2,145	305	20	70	Vivant avec des personnes apparentées	10
40	185	3,395	395	20	60	Vivant avec des personnes non apparentées uniquement	11
90	250	5,395	740	65	120	Vivant seules	12
1,045	7,575	44,750	14,700	455	1,530	Nombre de membres d'une famille	13
3.1	3.2	2.9	3.2	3.1	3.1	**Nombre moyen de personnes par famille de recensement**	14
185	535	7,750	1,295	115	215	**Nombre total de personnes de 65 ans et plus**	15
85	190	3,160	420	60	95	Nombre de personnes hors famille de 65 ans et plus	16
15	60	685	95	15	15	Vivant avec des personnes apparentées	17
10	30	230	25	5	5	Vivant avec des personnes non apparentées uniquement	18
55	100	2,240	300	45	75	Vivant seules	19
105	345	4,585	875	60	120	Nombre de membres d'une famille de 65 ans et plus	20
						Caractéristiques de la famille Économique	
350	2,365	15,790	4,620	150	480	**Nombre total de familles économiques dans les ménages privés**	21
						selon la taille de la famille	
145	745	7,125	1,555	55	170	2 personnes	22
75	610	3,900	1,100	35	120	3 personnes	23
85	680	3,310	1,340	30	135	4 personnes	24
45	330	1,450	610	25	55	5 personnes ou plus	25
1,085	7,790	46,895	15,005	475	1,600	**Nombre total de personnes dans les familles économiques**	26
3.1	3.3	3.0	3.2	3.2	3.2	**Nombre moyen de personnes par famille économique**	27
130	435	8,785	1,135	65	180	**Nombre total de personnes hors famille économique**	28

See note(s), footnote(s) and abbreviation(s) at the end of the publication. – Voir note, renvoi(s) et abréviation(s) à la fin de la publication.

Table 2. Selected Characteristics for Component Census Subdivisions of the Census-tracted Centre, 1991 Census – 100% Data

No.	Characteristics	Saint John CMA/RMR	East Riverside–Kinghurst, VL	Fairvale, VL	Gondola Point, VL	Grand Bay, T	Greenwich, PAR
	Population						
1	Population, 1986 (1)	121,265	1,031	4,650	3,596	3,319	1,098
2	Population, 1991 (2)	124,981	1,049	5,041	4,218	3,613	1,174
3	Population percentage change, 1986–1991	3.1%	1.7%	8.2%	17.3%	8.9%	7.1%
4	Land area in square kilometres, 1991	2,904.80	4.07	7.85	9.12	22.90	112.92
	Population Characteristics						
5	Total population	124,990	1,050	5,040	4,220	3,610	1,175
	by sex and age						
6	**Male, total**	60,300	540	2,510	2,140	1,820	600
7	0 – 4 years	4,565	30	205	175	150	45
8	5 – 9 years	4,370	45	210	190	145	45
9	10 – 14 years	4,675	30	235	210	160	35
10	15 – 19 years	4,875	50	210	215	165	50
11	20 – 24 years	4,465	35	185	145	105	35
12	25 – 29 years	5,135	30	240	105	125	40
13	30 – 34 years	5,220	35	230	205	170	60
14	35 – 39 years	4,980	35	230	220	165	35
15	40 – 44 years	4,650	55	210	220	155	45
16	45 – 49 years	3,565	35	155	160	120	35
17	50 – 54 years	2,880	20	125	110	105	30
18	55 – 59 years	2,485	45	75	70	70	15
19	60 – 64 years	2,350	25	60	40	55	40
20	65 – 74 years	3,855	35	95	55	100	55
21	75 years and over	2,245	25	40	20	55	30
22	**Female, total**	64,680	510	2,535	2,075	1,790	570
23	0 – 4 years	4,180	30	195	160	130	40
24	5 – 9 years	4,330	25	180	190	135	45
25	10 – 14 years	4,395	30	180	200	135	35
26	15 – 19 years	4,795	45	200	200	130	35
27	20 – 24 years	4,635	30	200	95	105	35
28	25 – 29 years	5,550	15	270	140	150	40
29	30 – 34 years	5,825	30	245	210	165	50
30	35 – 39 years	5,200	45	235	235	175	35
31	40 – 44 years	4,770	55	215	220	145	45
32	45 – 49 years	3,610	35	160	160	115	35
33	50 – 54 years	2,840	25	115	80	75	30
34	55 – 59 years	2,630	30	70	55	80	30
35	60 – 64 years	2,610	40	60	45	60	25
36	65 – 74 years	5,015	45	120	65	110	65
37	75 years and over	4,380	35	65	35	75	30
	by legal marital status, persons 15 years of age and over						
38	Single (never married)	29,495	215	1,070	750	660	225
39	Legally married (and not separated)	53,340	575	2,300	2,130	1,785	580
40	Legally married and separated	3,120	5	105	45	50	25
41	Widowed	7,140	45	145	75	160	50
42	Divorced	5,375	20	210	90	110	50
	by mother tongue						
43	Single responses	123,590	1,035	4,995	4,185	3,585	1,165
44	English	116,560	980	4,885	3,970	3,420	1,145
45	French	5,525	25	240	155	145	20
46	Non-official languages	1,505	40	70	65	15	5
47	German	215	–	10	15	5	–
48	Dutch	130	5	5	5	5	5
49	Chinese	125	–	5	–	–	–
50	Greek	110	10	–	5	–	–
51	Italian	105	–	15	15	–	–
52	Other languages	815	20	25	25	15	5
53	Multiple responses	1,390	10	45	30	25	5
54	English and French	1,110	5	30	25	20	–
55	English and non-official language(s)	235	5	15	5	5	5
56	French and non-official language(s)	10	–	–	–	–	–
57	English, French and non-official language(s)	20	–	5	–	–	–
58	Non-official languages	10	–	–	–	–	–

See note(s), footnote(s) and abbreviation(s) at the end of the publication. – Voir nota, renvoi(s) et abréviation(s) à la fin de la publication.

Tableau 2. Certaines caractéristiques des subdivisions de recensement composantes du centre divisé en secteurs de recensement, recensement de 1991 – Données intégrales

Hampton, PAR	Hampton, VL	Kingston, PAR	Lepreau, PAR	Musquash, PAR	Quispamsis, T	Caractéristiques	Nº
						Population	
2,008 A	3,405	2,406	1,019	1,238	7,251 A	Population, 1986 (1)	1
2,548	3,590	2,739	900	1,268	8,446	Population, 1991 (2)	2
26.9 %	5.4 %	13.8 %	–11.7 %	2.4 %	16.5 %	Taux de variation de la population, 1986–1991	3
122.38	19.14	210.31	221.93	264.39	39.98	Superficie en kilomètres carrés, 1991	4
						Caractéristiques de la population	
2,545	3,590	2,740	900	1,270	8,460	Population totale	5
						selon le sexe et l'âge	
1,295	1,755	1,380	480	645	4,175	**Masculin, total**	6
120	115	105	30	50	395	0 – 4 ans	7
115	170	110	35	45	370	5 – 9 ans	8
135	180	125	40	55	410	10 – 14 ans	9
100	155	120	45	55	395	15 – 19 ans	10
60	110	90	30	45	215	20 – 24 ans	11
90	110	90	20	40	255	25 – 29 ans	12
115	120	110	25	50	375	30 – 34 ans	13
145	160	130	45	50	400	35 – 39 ans	14
100	170	110	30	55	445	40 – 44 ans	15
75	120	95	35	40	320	45 – 49 ans	16
55	90	60	30	40	200	50 – 54 ans	17
40	55	65	15	25	105	55 – 59 ans	18
40	45	45	25	35	90	60 – 64 ans	19
60	90	65	40	40	135	65 – 74 ans	20
35	55	70	30	15	60	75 ans et plus	21
1,255	1,835	1,355	420	625	4,270	**Féminin, total**	22
105	135	105	15	35	340	0 – 4 ans	23
130	150	115	30	45	415	5 – 9 ans	24
115	175	115	15	55	405	10 – 14 ans	25
85	150	95	45	55	400	15 – 19 ans	26
50	95	80	20	40	230	20 – 24 ans	27
105	105	105	35	50	305	25 – 29 ans	28
135	145	125	30	55	420	30 – 34 ans	29
135	185	130	30	60	445	35 – 39 ans	30
105	155	115	45	50	435	40 – 44 ans	31
65	125	80	25	35	260	45 – 49 ans	32
50	80	50	20	30	150	50 – 54 ans	33
40	80	60	20	25	130	55 – 59 ans	34
40	60	35	15	25	100	60 – 64 ans	35
60	85	90	40	30	145	65 – 74 ans	36
45	140	55	30	25	80	75 ans et plus	37
						selon l'état matrimonial légal, personnes de 15 ans et plus	
415	845	500	195	235	1,485	Célibataires (jamais marié(e)s)	38
1,210	1,655	1,345	435	610	4,120	Légalement marié(e)s (et non séparé(e)s)	39
35	45	45	15	25	115	Légalement marié(e)s et séparé(e)s	40
65	195	100	50	60	205	Veufs(ves)	41
80	120	70	30	45	185	Divorcé(e)s	42
						selon la langue maternelle	
2,535	3,570	2,730	890	1,260	8,365	Réponses uniques	43
2,460	3,445	2,670	860	1,210	7,905	Anglais	44
80	95	45	25	55	370	Français	45
15	20	15	5	5	85	Langues non officielles	46
5	5	5	–	–	20	Allemand	47
5	10	–	–	–	20	Néerlandais	48
–	–	–	–	–	5	Chinois	49
–	–	–	–	–	5	Grec	50
–	–	5	–	–	5	Italien	51
5	10	10	5	–	30	Autres langues	52
15	25	10	5	5	85	Réponses multiples	53
10	20	5	5	5	70	Anglais et Français	54
–	–	–	–	–	10	Anglais et langue(s) non officielle(s)	55
–	–	–	–	–	–	Français et langue(s) non officielle(s)	56
–	–	–	–	–	–	Anglais, Français et langue(s) non officielle(s)	57
–	–	–	–	–	–	Langues non officielles	58

See note(s), footnote(s) and abbreviation(s) at the end of the publication. – Voir note, renvoi(s) et abréviation(s) à la fin de la publication.

Table 2. Selected Characteristics for Component Census Subdivisions of the Census-tracted Centre, 1991 Census – 100% Data

No.	Characteristics	Saint John CMA/RMR	East Riverside-Kingshurst, VL	Fairvale, VL	Gondola Point, VL	Grand Bay, T	Greenwich, PAR
	Dwelling and Household Characteristics						
1	Total number of occupied private dwellings	45,170	355	1,780	1,230	1,200	420
	by tenure						
2	Owned	28,665	330	1,155	1,180	1,020	355
3	Rented	16,510	25	625	50	185	65
4	Band housing (3)	–	–	–	–	–	–
	by structural type of dwelling						
5	Single-detached house	24,710	350	1,055	1,180	1,015	380
6	Semi-detached house	1,045	–	15	5	10	–
7	Row house	1,510	–	120	–	–	–
8	Apartment, detached duplex	3,855	–	55	30	35	5
9	Apartment building, five or more storeys	1,830	–	–	–	–	–
10	Apartment building, less than five storeys	10,215	10	535	15	120	5
11	Other single attached house	180	–	–	–	–	–
12	Movable dwelling (4)	1,825	–	–	5	20	45
13	**Total number of private households**	45,175	355	1,775	1,230	1,200	420
	by size of household						
14	1 person	9,775	40	305	65	160	65
15	2 persons	13,495	135	515	275	335	145
16	3 persons	8,480	55	395	245	250	80
17	4 – 5 persons	12,130	115	530	590	415	115
18	6 or more persons	1,285	15	40	50	40	15
	by number of census families						
19	Non-family household	11,825	55	370	80	185	80
20	1 census family	33,000	300	1,400	1,140	1,005	335
21	2 or more census families	350	5	5	15	10	5
22	Number of persons in private households	122,475	1,045	5,015	4,205	3,600	1,170
23	Average number of persons per household	2.7	2.9	2.8	3.4	3.0	2.8
	Census Family Characteristics						
24	**Total number of census families in private households**	33,700	305	1,415	1,165	1,025	340
	by size of census family						
25	2 persons	13,580	135	485	300	385	160
26	3 persons	8,065	45	395	250	245	70
27	4 persons	8,190	90	390	425	295	70
28	5 or more persons	3,875	40	150	190	120	40
	by family structure and presence of never-married sons and daughters						
29	**Total husband-wife families (5)**	28,325	290	1,220	1,095	940	310
30	**Total families of now-married couples**	26,050	280	1,130	1,050	885	290
31	Total without sons and daughters at home	9,175	120	335	245	295	125
32	Total with sons and daughters at home	16,875	165	795	805	590	165
33	1	5,915	40	285	220	200	60
34	2	7,360	85	360	405	280	65
35	3 or more	3,605	35	145	180	115	35
36	**Total families of common-law couples**	2,275	5	90	45	55	20
37	Total without sons and daughters at home	1,285	5	50	25	35	15
38	Total with sons and daughters at home	990	5	40	20	25	5
39	1	560	–	30	5	15	5
40	2	310	–	10	5	5	5
41	3 or more	125	5	5	10	–	–
42	**Total lone-parent families**	5,375	20	195	85	85	35
43	Male parent	790	5	30	15	20	15
44	1	505	5	20	5	10	5
45	2	210	–	10	5	15	5
46	3 or more	80	–	–	5	–	–
47	Female parent	4,580	15	165	50	60	25
48	1	2,510	10	80	25	30	15
49	2	1,390	5	70	15	25	5
50	3 or more	580	–	15	10	10	5

See note(s), footnote(s) and abbreviation(s) at the end of the publication. – Voir note, renvoi(s) et abréviation(s) à la fin de la publication.

Tableau 2. Certaines caractéristiques des subdivisions de recensement composantes du centre divisé en secteurs de recensement, recensement de 1991 – Données intégrales

Hampton, PAR	Hampton, VL	Kingston, PAR	Lepreau, PAR	Musquash, PAR	Quispamsis, T	Caractéristiques	Nº
						Caractéristiques du logement et du ménage	
810	1,165	900	325	420	2,560	Nombre total de logements privés occupés	1
						selon le mode d'occupation	
725	950	780	285	390	2,330	Possédé	2
90	200	120	35	30	230	Loué	3
–	–	–	–	–	–	Logement de bande (3)	4
						selon le type de construction résidentielle	
725	935	785	285	365	1,990	Maison individuelle non attenante	5
15	15	5	–	–	30	Maison jumelée	6
–	5	–	–	–	30	Maison en rangée	7
20	45	20	–	10	85	Appartement, duplex non attenant	8
–	–	–	–	–	–	Immeuble d'appartements, cinq étages ou plus	9
25	100	15	5	–	60	Immeuble d'appartements, moins de cinq étages	10
–	–	5	–	–	–	Autre maison individuelle attenante	11
25	55	70	35	45	365	Logement mobile (4)	12
810	1,155	905	325	420	2,560	**Nombre total de ménages privés**	13
						selon la taille du ménage	
100	185	135	60	55	260	1 personne	14
210	285	260	115	120	555	2 personnes	15
175	200	180	55	90	500	3 personnes	16
295	430	295	90	135	1,160	4 – 5 personnes	17
35	45	35	10	15	90	6 personnes ou plus	18
						selon le nombre de familles de recensement	
120	220	160	70	65	285	Ménage non familial	19
685	930	730	250	350	2,260	1 famille de recensement	20
5	5	15	5	10	20	2 familles de recensement ou plus	21
2,540	3,540	2,725	880	1,260	8,415	Nombre de personnes dans les ménages privés	22
3.1	3.1	3.0	2.7	3.0	3.3	Nombre moyen de personnes par ménage	23
						Caractéristiques de la famille de recensement	
700	945	760	255	365	2,285	**Nombre total de familles de recensement dans les ménages privés**	24
						selon la taille de la famille de recensement	
230	295	275	110	140	580	2 personnes	25
180	195	175	60	90	520	3 personnes	26
190	300	180	55	85	825	4 personnes	27
115	160	130	35	50	355	5 personnes ou plus	28
						selon la structure de la famille et la présence de fils et filles jamais mariés	
630	860	685	225	330	2,125	**Total des familles époux–épouse (5)**	29
595	815	655	210	305	2,025	**Total des familles comptant un couple actuellement marié**	30
175	230	215	90	110	450	Total sans fils et filles à la maison	31
425	580	440	125	195	1,580	Total avec fils et filles à la maison	32
140	155	140	45	70	440	1	33
180	275	175	50	75	785	2	34
105	155	120	30	50	350	3 ou plus	35
35	45	30	10	25	85	**Total des familles comptant un couple en union libre**	36
25	20	20	5	10	50	Total sans fils et filles à la maison	37
10	25	15	5	15	50	Total avec fils et filles à la maison	38
–	15	5	–	10	30	1	39
5	10	5	–	5	20	2	40
5	–	5	–	5	5	3 ou plus	41
65	85	70	35	35	165	**Total des familles monoparentales**	42
10	20	15	10	5	35	Parent de sexe masculin	43
5	10	10	5	10	20	1	44
–	5	5	–	–	15	2	45
5	–	5	5	–	5	3 ou plus	46
55	65	60	20	25	130	Parent de sexe féminin	47
30	30	35	15	15	60	1	48
20	20	20	5	10	40	2	49
10	10	5	–	5	20	3 ou plus	50

See note(s), footnote(s) and abbreviation(s) at the end of the publication. – Voir note, renvoi(s) et abréviation(s) à la fin de la publication.

Table 2. Selected Characteristics for Component Census Subdivisions of the Census-tracted Centre, 1991 Census – 100% Data

No.	Characteristics	Saint John CMA/RMR	East Riverside–Kinghurst, VL	Fairvale, VL	Gondola Point, VL	Grand Bay, T	Greenwich, PAR
	Census Family Characteristics (concluded)						
1	**Total number of never-married sons and daughters at home**	42,445	365	1,860	1,770	1,305	380
	by age						
2	Under 6 years of age	10,170	80	470	400	330	85
3	6 – 14 years	15,580	115	730	710	500	135
4	15 – 17 years	5,410	60	230	255	170	50
5	18 – 24 years	8,000	85	355	350	230	75
6	25 years and over	3,280	25	75	60	75	35
7	**Average number of never-married sons and daughters at home per census family (6)**	1.3	1.2	1.3	1.5	1.3	1.1
	Persons in Private Households						
	by census family status and living arrangements						
8	**Total number of persons**	122,475	1,045	5,015	4,205	3,600	1,165
9	Number of non-family persons	18,005	90	520	170	320	140
10	Living with relatives	4,200	30	90	75	105	45
11	Living with non-relatives only	4,025	15	120	40	60	25
12	Living alone	9,775	40	305	65	160	70
13	Number of family persons	104,475	955	4,500	4,035	3,275	1,025
14	**Average number of persons per census family**	3.1	3.1	3.2	3.5	3.2	3.0
15	**Total number of persons 65 years and over**	14,330	135	315	170	340	175
16	Number of non-family persons 65 years and over	6,130	40	115	45	130	55
17	Living with relatives	1,400	15	25	30	45	15
18	Living with non-relatives only	460	–	5	5	15	5
19	Living alone	4,270	25	85	15	70	35
20	Number of family persons 65 years and over	8,200	95	200	125	215	120
	Economic Family Characteristics						
21	**Total number of economic families in private households**	34,235	310	1,425	1,160	1,030	345
	by size of family						
22	2 persons	13,015	135	475	275	335	150
23	3 persons	5,280	60	385	245	255	80
24	4 persons	8,360	85	385	420	295	75
25	5 or more persons	4,575	45	175	215	145	45
26	**Total number of persons in economic families**	108,675	985	4,595	4,105	3,380	1,075
27	**Average number of persons per economic family**	3.2	3.2	3.2	3.5	3.3	3.1
28	**Total number of unattached individuals**	13,800	60	425	100	220	95

See note(s), footnote(s) and abbreviation(s) at the end of the publication. – Voir note, renvoi(s) et abréviation(s) à la fin de la publication.

Tableau 2. Certaines caractéristiques des subdivisions de recensement composantes du centre divisé en secteurs de recensement, recensement de 1991 – Données intégrales

Hampton, PAR	Hampton, VL	Kingston, PAR	Lepreau, PAR	Musquash, PAR	Quispamsis, T	Caractéristiques	N°
						Caractéristiques de la famille de recensement (fin)	
985	1,385	1,025	295	455	3,490	**Nombre total de fils et filles jamais mariés à la maison**	1
						selon l'âge	
260	300	245	60	100	875	Moins de 6 ans	2
445	615	420	105	185	1,425	6 – 14 ans	3
115	175	135	50	65	495	15 – 17 ans	4
125	235	170	60	85	605	18 – 24 ans	5
40	55	55	25	25	95	25 ans et plus	6
1.4	1.5	1.4	1.2	1.2	1.5	**Nombre moyen de fils et filles jamais mariés à la maison par famille de recensement (6)**	7
						Personnes dans les ménages privés	
						selon la situation des particuliers dans la famille de recensement et selon la situation des particuliers dans le ménage	
2,540	3,540	2,725	885	1,280	8,415	**Nombre total de personnes**	8
230	380	250	100	105	510	Nombre de personnes hors famille de recensement	9
65	85	65	25	40	160	Vivant avec des personnes apparentées	10
85	95	60	15	10	110	Vivant avec des personnes non apparentées uniquement	11
95	185	130	55	65	255	Vivant seules	12
2,310	3,180	2,475	780	1,150	7,905	Nombre de membres d'une famille	13
3.3	3.4	3.3	3.0	3.2	3.5	**Nombre moyen de personnes par famille de recensement**	14
195	330	280	140	115	425	**Nombre total de personnes de 65 ans et plus**	15
85	145	100	45	50	185	Nombre de personnes hors famille de 65 ans et plus	16
30	30	25	10	15	55	Vivant avec des personnes apparentées	17
15	30	10	5	5	15	Vivant avec des personnes non apparentées uniquement	18
45	85	70	25	30	110	Vivant seules	19
110	185	175	100	65	240	Nombre de membres d'une famille de 65 ans et plus	20
						Caractéristiques de la famille économique	
705	950	755	260	350	2,285	**Nombre total de familles économiques dans les ménages privés**	21
						selon la taille de la famille	
220	280	255	110	120	550	2 personnes	22
160	200	175	60	95	510	3 personnes	23
190	290	190	60	90	820	4 personnes	24
130	180	135	35	60	410	5 personnes ou plus	25
2,380	3,260	2,535	805	1,190	8,050	**Nombre total de personnes dans les familles économiques**	26
3.4	3.4	3.3	3.1	3.3	3.5	**Nombre moyen de personnes par famille économique**	27
165	280	185	75	70	385	**Nombre total de personnes hors famille économique**	28

See note(s), footnote(s) and abbreviation(s) at the end of the publication. – Voir nota, renvoi(s) et abréviation(s) à la fin de la publication.

Table 2. Selected Characteristics for Component Census Subdivisions of the Census-tracted Centre, 1991 Census – 100% Data

No.	Characteristics	Renforth, VL	Rothesay, PAR	Rothesay, T	St. Martins, VL	Saint John, C	Saint Martins, PAR
	Population						
1	Population, 1986 (1)	1,452	1,610	1,605	435	76,381	1,132
2	Population, 1991 (2)	1,474	2,455	1,647	411	74,969	1,199
3	Population percentage change, 1986–1991	1.5%	52.5%	2.6%	–5.5%	–1.8%	5.9%
4	Land area in square kilometres, 1991	2.83	29.91	6.00	2.28	322.68	688.38
	Population Characteristics						
5	Total population	1,475	2,455	1,645	410	74,970	1,200
	by sex and age						
6	**Male, total**	720	1,235	795	205	35,235	620
7	0 – 4 years	45	130	55	5	2,525	60
8	5 – 9 years	55	120	60	5	2,250	60
9	10 – 14 years	45	100	70	20	2,360	55
10	15 – 19 years	45	115	90	15	2,600	55
11	20 – 24 years	40	65	55	20	2,930	45
12	25 – 29 years	45	120	20	15	3,440	45
13	30 – 34 years	45	140	50	15	3,040	60
14	35 – 39 years	70	125	65	5	2,855	50
15	40 – 44 years	55	115	75	10	2,415	40
16	45 – 49 years	45	70	65	10	1,895	35
17	50 – 54 years	40	40	50	15	1,670	25
18	55 – 59 years	50	30	35	5	1,610	25
19	60 – 64 years	55	25	40	15	1,565	25
20	65 – 74 years	65	30	40	25	2,675	35
21	75 years and over	30	10	30	15	1,610	15
22	**Female, total**	755	1,220	855	205	39,735	580
23	0 – 4 years	40	125	50	10	2,315	55
24	5 – 9 years	50	110	60	10	2,240	50
25	10 – 14 years	50	100	60	10	2,290	45
26	15 – 19 years	50	115	70	10	2,680	55
27	20 – 24 years	45	75	60	15	3,185	35
28	25 – 29 years	45	140	30	10	3,610	50
29	30 – 34 years	45	145	65	10	3,285	65
30	35 – 39 years	70	130	70	10	2,855	40
31	40 – 44 years	65	95	80	15	2,575	40
32	45 – 49 years	45	65	65	15	2,095	35
33	50 – 54 years	40	45	55	10	1,800	20
34	55 – 59 years	50	20	40	10	1,730	20
35	60 – 64 years	40	20	35	20	1,840	20
36	65 – 74 years	75	25	55	30	3,755	25
37	75 years and over	35	10	70	25	3,475	20
	by legal marital status, persons 15 years of age and over						
38	Single (never married)	290	420	345	95	20,150	240
39	Legally married (and not separated)	790	1,210	820	180	29,120	545
40	Legally married and separated	15	35	20	10	2,345	20
41	Widowed	55	40	90	50	5,420	55
42	Divorced	35	60	25	10	3,950	30
	by mother tongue						
43	Single responses	1,470	2,415	1,640	410	73,965	1,190
44	English	1,400	2,150	1,640	405	69,200	1,160
45	French	30	245	50	5	3,745	25
46	Non–official languages	40	20	45	5	1,020	5
47	German	5	5	15	5	95	5
48	Dutch	–	–	10	–	60	–
49	Chinese	–	–	–	–	105	–
50	Greek	–	–	–	–	100	–
51	Italian	5	–	–	–	50	–
52	Other languages	20	10	25	–	600	5
53	Multiple responses	10	40	5	–	1,005	5
54	English and French	5	40	5	–	800	10
55	English and non–official language(s)	5	–	–	–	175	–
56	French and non–official language(s)	–	–	–	–	5	–
57	English, French and non–official language(s)	–	–	–	–	15	–
58	Non–official languages	–	–	–	–	10	–

See note(s), footnote(s) and abbreviation(s) at the end of the publication. – Voir note, renvoi(s) et abréviation(s) à la fin de la publication.

Tableau 2. Certaines caractéristiques des subdivisions de recensement composantes du centre divisé en secteurs de recensement, recensement de 1991 – Données intégrales

Simonds, PAR	Upham, PAR	Westfield, PAR	Westfield, VL			Caractéristiques	Nº
						Population	
3,274	1,188	2,048	1,113			Population, 1986 (1)	1
3,615	1,273	2,149	1,203			Population, 1991 (2)	2
10.4%	7.3%	4.9%	8.1%			Taux de variation de la population, 1986–1991	3
280.71	190.76	308.89	37.17			Superficie en kilomètres carrés, 1991	4
						Caractéristiques de la population	
3,615	1,270	2,150	1,205			Population totale	5
						selon le sexe et l'âge	
1,850	645	1,055	595			**Masculin, total**	6
145	50	85	35			0 – 4 ans	7
175	60	90	35			5 – 9 ans	8
200	70	90	50			10 – 14 ans	9
175	60	95	50			15 – 19 ans	10
120	40	55	35			20 – 24 ans	11
150	45	80	50			25 – 29 ans	12
180	50	100	45			30 – 34 ans	13
185	55	100	60			35 – 39 ans	14
155	35	80	45			40 – 44 ans	15
100	35	75	40			45 – 49 ans	16
55	40	40	45			50 – 54 ans	17
60	20	45	20			55 – 59 ans	18
40	25	40	30			60 – 64 ans	19
60	40	70	40			65 – 74 ans	20
25	30	35	20			75 ans et plus	21
1,765	630	1,085	605			**Féminin, total**	22
140	35	85	45			0 – 4 ans	23
180	50	100	45			5 – 9 ans	24
190	85	80	35			10 – 14 ans	25
155	55	105	50			15 – 19 ans	26
90	40	65	30			20 – 24 ans	27
160	45	100	40			25 – 29 ans	28
205	65	100	45			30 – 34 ans	29
190	50	105	55			35 – 39 ans	30
135	45	85	45			40 – 44 ans	31
80	35	50	55			45 – 49 ans	32
55	30	35	35			50 – 54 ans	33
50	30	45	30			55 – 59 ans	34
45	25	35	25			60 – 64 ans	35
55	40	60	35			65 – 74 ans	36
45	20	35	35			75 ans et plus	37
						selon l'état matrimonial légal, personnes de 15 ans et plus	
690	225	410	225			Célibataires (jamais marié(e)s)	38
1,635	600	1,040	650			Légalement marié(e)s (et non séparé(e)s)	39
60	25	30	10			Légalement marié(e)s et séparé(e)s	40
85	55	75	40			Veufs(ves)	41
100	45	65	30			Divorcé(e)s	42
						selon la langue maternelle	
3,585	1,265	2,135	1,200			Réponses uniques	43
3,450	1,250	2,075	1,180			Anglais	44
120	5	45	15			Français	45
10	–	10	5			Langues non officielles	46
5	–	5	5			Allemand	47
5	–	–	–			Néerlandais	48
–	–	–	–			Chinois	49
–	–	–	–			Grec	50
–	–	–	–			Italien	51
–	5	–	5			Autres langues	52
35	10	10	5			Réponses multiples	53
30	10	15	–			Anglais et Français	54
5	5	–	–			Anglais et langue(s) non officielle(s)	55
–	–	–	–			Français et langue(s) non officielle(s)	56
–	–	–	–			Anglais, Français et langue(s) non officielle(s)	57
–	–	–	–			Langues non officielles	58

See note(s), footnote(s) and abbreviation(s) at the end of the publication. – Voir note, renvoi(s) et abréviation(s) à la fin de la publication.

Table 2. Selected Characteristics for Component Census Subdivisions of the Census-Tracted Centre, 1991 Census – 100% Data

No.	Characteristics	Renforth, VL	Rothesay, PAR	Rothesay, T	St. Martins, VL	Saint John, C	Saint Martins, PAR
	Dwelling and Household Characteristics						
1	Total number of occupied private dwellings	505	730	550	160	29,090	375
	by tenure						
2	Owned	475	675	490	115	14,690	340
3	Rented	30	55	55	45	14,395	30
4	Band housing (3)	–	–	–	–	–	–
	by structural type of dwelling						
5	Single-detached house	485	610	510	130	11,355	330
6	Semi-detached house	5	–	15	–	910	5
7	Row house	–	–	–	–	1,340	–
8	Apartment, detached duplex	10	25	–	10	3,500	–
9	Apartment building, five or more storeys	–	–	–	–	1,825	–
10	Apartment building, less than five storeys	–	10	20	20	9,250	–
11	Other single attached house	–	–	5	–	180	5
12	Movable dwelling (4)	–	90	–	5	745	35
13	**Total number of private households**	505	735	550	160	29,085	370
	by size of household						
14	1 person	55	50	105	45	7,750	50
15	2 persons	190	165	140	50	9,175	90
16	3 persons	95	150	65	30	5,305	70
17	4 – 5 persons	145	330	185	30	6,180	145
18	6 or more persons	20	30	35	5	675	25
	by number of census families						
19	Non-family household	70	55	115	50	9,430	60
20	1 census family	435	665	430	110	19,450	305
21	2 or more census families	–	5	–	–	210	5
22	Number of persons in private households	1,455	2,445	1,640	395	72,765	1,195
23	Average number of persons per household	2.9	3.3	3.0	2.5	2.5	3.2
	Census Family Characteristics						
24	**Total number of census families in private households**	435	675	435	110	19,875	315
	by size of census family						
25	2 persons	190	185	140	50	9,055	90
26	3 persons	90	165	95	25	4,900	75
27	4 persons	95	230	120	20	4,065	90
28	5 or more persons	50	105	85	10	1,850	60
	by family structure and presence of never-married sons and daughters						
29	**Total husband-wife families (5)**	400	630	405	100	15,735	290
30	**Total families of now-married couples**	390	595	400	90	14,120	270
31	Total without sons and daughters at home	165	145	125	35	5,665	70
32	Total with sons and daughters at home	230	455	280	55	8,460	200
33	1	80	140	80	25	3,320	55
34	2	95	215	115	20	3,490	85
35	3 or more	55	105	80	10	1,650	55
36	**Total families of common-law couples**	5	35	–	10	1,615	20
37	Total without sons and daughters at home	5	20	–	5	940	5
38	Total with sons and daughters at home	5	15	–	–	670	20
39	1	5	10	–	–	385	10
40	2	–	5	–	–	205	5
41	3 or more	–	–	–	–	85	5
42	**Total lone-parent families**	40	45	30	10	4,135	25
43	Male parent	10	10	5	–	510	5
44	1	10	5	–	–	345	5
45	2	–	–	5	–	120	–
46	3 or more	–	–	–	–	50	–
47	Female parent	25	35	25	10	3,625	20
48	1	20	20	15	5	2,115	15
49	2	10	10	5	–	1,070	5
50	3 or more	–	5	5	5	435	5

See note(s), footnote(s) and abbreviation(s) at the end of the publication. – Voir note, renvoi(s) et abréviation(s) à la fin de la publication.

Tableau 2. Certaines caractéristiques des subdivisions de recensement composantes du centre divisé en secteurs de recensement, recensement de 1991 – Données intégrales

Simonds, PAR	Upham, PAR	Westfield, PAR	Westfield, VL			Caractéristiques	N°
						Caractéristiques du logement et du ménage	
1,105	420	690	400			Nombre total de logements privés occupés	1
						selon le mode d'occupation	
1,015	370	625	375			Possédé	2
95	50	65	30			Loué	3
–	–	–	–			Logement de bande (3)	4
						selon le type de construction résidentielle	
925	395	570	365			Maison individuelle non attenante	5
5	–	5	5			Maison jumelée	6
–	–	–	–			Maison en rangée	7
–	5	15	–			Appartement, duplex non attenant	8
–	–	–	–			Immeuble d'appartements, cinq étages ou plus	9
15	5	–	10			Immeuble d'appartements, moins de cinq étages	10
–	–	–	–			Autre maison individuelle attenante	11
160	15	95	20			Logement mobile (4)	12
1,110	420	690	400			**Nombre total de ménages privés**	13
						selon la taille du ménage	
120	65	75	30			1 personne	14
250	130	205	140			2 personnes	15
225	70	140	85			3 personnes	16
455	130	230	135			4 – 5 personnes	17
55	25	30	10			6 personnes ou plus	18
						selon le nombre de familles de recensement	
150	75	85	45			Ménage non familial	19
950	345	590	350			1 famille de recensement	20
10	5	10	–			2 familles de recensement ou plus	21
3,595	1,260	2,130	1,190			Nombre de personnes dans les ménages privés	22
3.3	3.0	3.1	3.0			Nombre moyen de personnes par ménage	23
						Caractéristiques de la famille de recensement	
970	355	610	355			**Nombre total de familles de recensement dans les ménages privés**	24
						selon la taille de la famille de recensement	
275	140	220	145			2 personnes	25
225	65	145	75			3 personnes	26
310	100	165	95			4 personnes	27
170	50	80	35			5 personnes ou plus	28
						selon la structure de la famille et la présence de fils et filles jamais mariés	
870	310	545	335			**Total des familles époux–épouse (5)**	29
800	295	515	320			**Total des familles comptant un couple actuellement marié**	30
195	105	175	125			Total sans fils et filles à la maison	31
605	195	340	200			Total avec fils et filles à la maison	32
175	55	115	65			1	33
270	90	150	100			2	34
165	45	75	35			3 ou plus	35
65	15	35	10			**Total des familles comptant un couple en union libre**	36
30	10	20	5			Total sans fils et filles à la maison	37
40	10	15	5			Total avec fils et filles à la maison	38
15	5	10	5			1	39
20	–	–	5			2	40
5	–	5	5			3 ou plus	41
100	45	60	25			**Total des familles monoparentales**	42
20	10	20	5			Parent de sexe masculin	43
10	5	15	–			1	44
5	–	–	5			2	45
5	–	5	–			3 ou plus	46
80	35	45	15			Parent de sexe féminin	47
35	30	15	15			1	48
30	5	20	5			2	49
15	5	10	–			3 ou plus	50

See note(s), footnote(s) and abbreviation(s) at the end of the publication. – Voir note, renvoi(s) et abréviation(s) à la fin de la publication.

Table 2. **Selected Characteristics for Component Census Subdivisions of the Census-tracted Centre, 1991 Census – 100% Data**

No.	Characteristics	Renforth, VL	Rothesay, PAR	Rothesay, T	St. Martins, VL	Saint John, C	Saint Martins, PAR
	Census Family Characteristics (concluded)						
1	**Total number of never-married sons and daughters at home**	500	1,000	645	110	23,200	475
	by age						
2	Under 6 years of age	110	300	125	25	5,535	130
3	6 – 14 years	170	370	220	40	7,930	185
4	15 – 17 years	55	140	95	10	2,815	70
5	18 – 24 years	105	155	165	30	4,535	90
6	25 years and over	60	35	35	15	2,380	20
7	**Average number of never-married sons and daughters at home per census family (6)**	1.2	1.5	1.5	1.0	1.2	1.5
	Persons in Private Households						
	by census family status and living arrangements						
8	**Total number of persons**	1,455	2,445	1,640	395	72,765	1,195
9	Number of non-family persons	115	140	160	75	13,960	110
10	Living with relatives	25	55	35	10	3,080	20
11	Living with non-relatives only	30	30	20	15	3,125	40
12	Living alone	55	50	100	45	7,755	50
13	Number of family persons	1,340	2,310	1,485	325	58,805	1,080
14	**Average number of persons per census family**	3.1	3.4	3.4	3.0	3.0	3.4
15	**Total number of persons 65 years and over**	195	60	195	90	10,425	90
16	Number of non-family persons 65 years and over	45	30	90	40	4,695	35
17	Living with relatives	10	10	20	10	995	5
18	Living with non-relatives only	5	5	–	5	315	10
19	Living alone	30	10	75	30	3,390	25
20	Number of family persons 65 years and over	150	55	105	45	5,725	60
	Economic Family Characteristics						
21	**Total number of economic families in private households**	435	680	440	110	20,370	315
	by size of family						
22	2 persons	180	165	140	50	8,765	85
23	3 persons	100	165	90	25	5,100	65
24	4 persons	100	220	125	25	4,250	95
25	5 or more persons	55	120	85	15	2,265	70
26	**Total number of persons in economic families**	1,370	2,365	1,515	335	61,685	1,105
27	**Average number of persons per economic family**	3.1	3.5	3.4	3.0	3.0	3.5
28	**Total number of unattached individuals**	85	85	125	60	10,880	90

See note(s), footnote(s) and abbreviation(s) at the end of the publication. – Voir note, renvoi(s) et abréviation(s) à la fin de la publication.

Tableau 2. Certaines caractéristiques des subdivisions de recensement composantes du centre divisé en secteurs de recensement, recensement de 1991 – Données intégrales

Simonds, PAR	Upham, PAR	Westfield, PAR	Westfield, VL			Caractéristiques	N°
						Caractéristiques de la famille de recensement (fin)	
1,485	475	815	410			**Nombre total de fils et filles jamais mariés à la maison**	1
						selon l'âge	
345	105	195	100			Moins de 6 ans	2
655	195	325	140			6 – 14 ans	3
185	60	120	55			15 – 17 ans	4
235	85	140	90			18 – 24 ans	5
60	25	40	30			25 ans et plus	6
1.5	1.3	1.3	1.2			**Nombre moyen de fils et filles jamais mariés à la maison par famille de recensement (6)**	7
						Personnes dans les ménages privés	
						selon la situation des particuliers dans la famille de recensement et selon la situation des particuliers dans le ménage	
3,600	1,260	2,130	1,190			**Nombre total de personnes**	8
275	110	160	90			Nombre de personnes hors famille de recensement	9
90	25	55	35			Vivant avec des personnes apparentées	10
65	25	35	25			Vivant avec des personnes non apparentées uniquement	11
125	65	75	35			Vivant seules	12
3,325	1,145	1,970	1,095			Nombre de membres d'une famille	13
3.4	3.2	3.2	3.1			**Nombre moyen de personnes par famille de recensement**	14
190	125	195	130			**Nombre total de personnes de 65 ans et plus**	15
65	35	60	30			Nombre de personnes hors famille de 65 ans et plus	16
25	5	20	20			Vivant avec des personnes apparentées	17
–	–	5	5			Vivant avec des personnes non apparentées uniquement	18
40	30	40	10			Vivant seules	19
125	90	135	95			Nombre de membres d'une famille de 65 ans et plus	20
						Caractéristiques de la famille économique	
970	350	610	365			**Nombre total de familles économiques dans les ménages privés**	21
						selon la taille de la famille	
255	130	205	140			2 personnes	22
225	70	145	80			3 personnes	23
305	95	160	95			4 personnes	24
190	60	100	45			5 personnes ou plus	25
3,415	1,175	2,020	1,140			**Nombre total de personnes dans les familles économiques**	26
3.5	3.3	3.3	3.1			**Nombre moyen de personnes par famille économique**	27
185	85	110	55			**Nombre total de personnes hors famille économique**	28

See note(s), footnote(s) and abbreviation(s) at the end of the publication. – Voir note, renvoi(s) et abréviation(s) à la fin de la publication.

Definitions

The definitions of geographic terms and census concepts are presented here in summary form only. Users should refer to the **1991 Census Dictionary** (Catalogue No. 92-301E) for the full definitions and additional remarks related to these concepts and definitions.

Age

Refers to the age at last birthday (as of the census reference date, June 4, 1991). This variable is derived from the date of birth question which asks day, month and year of birth. Persons who were unable to give the exact date of birth were asked to give the best possible estimate.

Census Agglomeration (CA)

The general concept of a census agglomeration (CA) is one of a large urban area, together with adjacent urban and rural areas which have a high degree of economic and social integration with that urban area.

A CA is delineated around an urban area (called the urbanized core and having a population of at least 10,000, based on the previous census). Once a CA attains an urbanized core population of at least 100,000, based on the previous census, it becomes a census metropolitan area (CMA).

Census Family

Refers to a now-married couple (with or without never-married sons and/or daughters of either or both spouses), a couple living common-law (again with or without never-married sons and/or daughters of either or both partners), or a lone parent of any marital status, with at least one never-married son or daughter living in the same dwelling.

Census Family Composition

Refers to the classification of census families according to the number and/or age groups of never-married sons and/or daughters at home.

Census Family Living Arrangements

Refers to the classification of persons in terms of whether they are members of a family household or a non-family household, and whether they are family or non-family persons.

Census Family Status

Refers to the classification of the population according to whether or not they are members of a census family.

Family persons refers to household members who belong to a census family. They, in turn, are further classified as follows:

> **Husband and wife** refer to persons of opposite sex who are legally married to each other and living in the same dwelling.
>
> **Common-law partners** are two persons of opposite sex who are not legally married to each other but live together as husband and wife in the same dwelling.
>
> **Lone parent** refers to a mother or a father, with no spouse or common-law partner present, living in a dwelling with one or more never-married sons and/or daughters.
>
> **Never-married sons and/or daughters** refers to blood, step- or adopted sons and daughters who have never married (regardless of age) and are living in the same dwelling as their parent(s). Sons and daughters who are currently or were previously married, or who are living common-law, are not considered to be members of their parent(s)' census family even if they are living in the same dwelling. In addition, those never-married sons and daughters who do not live in the same dwelling as their parent(s) are not considered members of their parent(s)' census family. In previous censuses, the term "child (children)" was used to refer to never-married sons and/or daughters, regardless of age.

Non-family persons refers to household members who do not belong to a census family. They may be related to Person 1 (the household reference person) (e.g., Person 1's divorced brother, brother-in-law, cousin, grandparent) or **unrelated** (e.g., lodger, room-mate, employee). A person living alone is always a non-family person.

Census Family Structure

Refers to the classification of census families into families of now-married couples (with or without never-married sons or daughters living at home of either or both spouses), families of common-law couples (with or without never-married sons or daughters living at home of either or both partners) and lone-parent families by sex of parent.

Census Metropolitan Area (CMA)

The general concept of a census metropolitan area (CMA) is one of a very large urban area, together with adjacent urban and rural areas which have a high degree of economic and social integration with that urban area.

A CMA is delineated around an urban area (called the urbanized core and having a population of at least 100,000, based on the previous census). Once an area becomes a CMA, it is retained in the program even if its population subsequently declines.

Smaller urban areas, centred on urbanized cores of a population of at least 10,000, are included in the census agglomeration (CA) program.

Census Subdivision (CSD)

Refers to the general term applying to municipalities (as determined by provincial legislation) or their equivalent, e.g., Indian reserves, Indian settlements and unorganized territories.

In Newfoundland, Nova Scotia and British Columbia, the term also describes geographic areas that have been created by

Statistics Canada in co-operation with the provinces as equivalents for municipalities.

Census Subdivision Type

The type indicates the municipal status of a census subdivision. Census subdivisions (CSDs) are classified into various types, according to official designations adopted by provincial or federal authorities.

The following list indicates the abbreviations used for CSD types:

BOR	Borough
C	City - Cité
CM	County (municipality)
COM	Community
CT	Canton (municipalité de)
CU	Cantons unis (municipalité de)
DM	District municipality
HAM	Hamlet
ID	Improvement district
IGD	Indian government district
LGD	Local government district
LOT	Township and royalty
MD	Municipal district
NH	Northern hamlet
NV	Northern village
P	Paroisse (municipalité de)
PAR	Parish
R	Indian reserve - Réserve indienne
RM	Rural municipality
RV	Resort village
SA	Special area
SCM	Subdivision of county municipality
SD	Sans désignation (municipalité)
S-E	Indian settlement - Établissement indien
SET	Settlement
SRD	Subdivision of regional district
SUN	Subdivision of unorganized
SV	Summer village
T	Town
TP	Township
TR	Terres réservées
UNO	Unorganized - Non organisé
V	Ville
VC	Village cri
VK	Village naskapi
VL	Village
VN	Village nordique

Census Tract (CT)

The general concept of a census tract (CT) is that of a permanent, small urban neighbourhood-like or rural community-like area established in large urban-centred regions with the help of local specialists interested in urban and social science research.

Census tracts are delineated jointly by a local committee and Statistics Canada according to the following criteria:

(1) Wherever possible, census tract boundaries must follow permanent and easily recognizable physical features.

(2) The population of a census tract must be between 2,500 and 8,000, with a preferred average of 4,000 persons, except for those census tracts in central business districts, in other major commercial and industrial zones, or in peripheral rural or urban areas that may have either a lower or higher population.

(3) When first delineated, or subsequently subdivided, census tracts must be as homogeneous as possible in terms of the economic status and social living conditions of their populations.

(4) Their shape must be as compact as possible.

All census metropolitan areas (CMAs) and census agglomerations (CAs) in Canada containing a census subdivision (CSD), i.e. municipality, having a population of 50,000 or more at the previous census, are eligible for a census tract program. Once a census metropolitan area or census agglomeration is added to the program, it is retained even if the population subsequently decreases below 50,000. CSDs already within a tracted CMA do not qualify for a separate CT program when they reach a population of 50,000.

CMA/CA Component

Refers to the census subdivisions (CSDs) which form the building-blocks of a census metropolitan area (CMA), census agglomeration (CA), primary census metropolitan area (PCMA) or primary census agglomeration (PCA).

Economic Family

Refers to a group of two or more persons who live in the same dwelling and are related to each other by blood, marriage, common-law or adoption.

Economic Family Status

Refers to the classification of the population according to whether or not they are members of an economic family.

Economic family persons refers to two or more household members who are related to each other by blood, marriage,

common-law or adoption and thereby constitute an economic family.

Unattached individuals refers to household members who are not members of an economic family. A person living alone is always an unattached individual.

Household

Refers to a person or group of persons (other than foreign residents), who occupy the same dwelling and do not have a usual place of residence elsewhere in Canada. It may consist of a family group (census family) with or without other non-family persons, of two or more families sharing a dwelling, of a group of unrelated persons, or of one person living alone. Household members who are temporarily absent on Census Day (e.g., temporary residents elsewhere) are considered as part of their usual household. For census purposes, every person is a member of one and only one household.

Households are classified into three groups: private households, collective households and households outside Canada.

Household Size

Refers to the number of persons in a private household.

Household Type

Refers to the basic division of private households into family and non-family households. Family household refers to a household that contains at least one census family, that is a married couple with or without never-married sons or daughters, or a couple living common-law with or without never-married sons or daughters, or a lone parent living with one or more never-married sons or daughters (single-parent family). One-family household refers to a single census family (with or without other non-family persons) that occupies a private dwelling. Multiple-family household refers to one in which two or more census families (with or without additional non-family persons) occupy the same private dwelling.

Non-family household refers to either one person living alone in a private dwelling or to a group of two or more people who share a private dwelling, but who do not constitute a census family.

Indian Reserve

Refers to land, the legal title to which is vested in Her Majesty, that has been set apart for the use and benefit of an Indian band and that is subject to the terms of the Indian Act. Since it is generally excluded from local jurisdiction and is administered by the Federal Department of Indian and Northern Affairs Canada (INAC), it is classified as a census subdivision (CSD) by Statistics Canada.

Indian Settlement

Refers to places, identified by the Federal Department of Indian and Northern Affairs Canada (INAC) for statistical purposes only, where a self-contained group of at least 10 Indian people reside more or less permanently. Indian settlements are usually located on Crown lands under federal or provincial jurisdiction. They have not been set apart for the use and benefit of an Indian band as is the case with Indian reserves.

Land Area

Net

Refers to land area measurement in square kilometres and excludes discernible bodies of water as found on the maps used to calculate land area.

All land area measurements apply to the limits in effect on January 1, 1991, the geographic reference date for the 1991 Census of Canada.

The map scales used to measure land area generally vary between 1:50,000 and 1:250,000. In densely populated urban areas and in sparsely populated areas, larger or smaller scales are sometimes used.

Marital Status (Legal)

Refers to the conjugal status of a person.

Legally married (and not separated)

Persons whose husband or wife is living, unless the couple is separated or a divorce has been obtained.

Legally married and separated

Persons who have been deserted or who have parted because they no longer want to live together, but have not obtained a divorce.

Divorced

Persons who have obtained a legal divorce and who have not remarried.

Widowed

Persons who have lost their spouse through death and who have not remarried.

Never married (single)

Persons who have never married (including all persons less than 15 years of age) and persons whose marriage has been annulled and who have not remarried.

Mother Tongue

Refers to the first language learned at home in childhood and still understood by the individual at the time of the census.

The following instructions were provided to respondents in the 1991 Census Guide:

> Report the first language learned at home before starting school. If this language is no longer understood, report the second language learned.
>
> If more than one language is understood, report the language first learned at home. If two languages were learned at the same time, report the language spoken most often as a child at home. If both languages were used equally often, report both.

For a child who has not yet learned a language, report the first language this child will learn at home. If two languages will be learned at the same time, report the one which will be used most often to speak to this child. If both languages are used equally often, report both.

If a person speaks an Indian language (from India), do not report Indian but rather the specific language such as Hindi, Urdu or Punjabi.

If a person speaks an Amerindian (North American Indian) language, report the specific Amerindian language such as Cree or Ojibway.

Occupied Private Dwelling

Refers to a private dwelling in which a person or group of persons are permanently residing. Also included are private dwellings whose usual residents are temporarily absent on Census Day. These data, however, exclude private dwellings occupied solely by foreign and/or temporary residents.

Primary Census Metropolitan Area (PCMA) - Primary Census Agglomeration (PCA)

The primary census metropolitan area (PCMA) or primary census agglomeration (PCA) concept recognizes the fact that adjacent census metropolitan areas (CMAs) and census agglomerations (CAs) are socially and economically integrated within a larger consolidated CMA or CA.

Adjacent CMAs and CAs are consolidated into a single CMA or CA if the total commuting interchange between the two is equal to at least 35% of the employed labour force living in the smaller CMA or CA, based on the previous census. The original CMAs or CAs are known as PCMA or PCA subregions of the CMA or CA.

Private Dwelling

Refers to a separate set of living quarters with a private entrance either from outside or from a common hall, lobby, vestibule or stairway inside the building. The entrance to the dwelling must be one which can be used without passing through the living quarters of someone else. The dwelling must meet the three conditions necessary for year-round use:

(1) a source of heat or power (as evidenced by chimneys, power lines, oil or gas pipes or meters, generators, woodpiles, electric lights, solar heating panels, etc.);

(2) access to a source of drinking water throughout the year (as evidenced by faucets, drain pipes, wells, water pumps, etc.);

(3) an enclosed space that provides shelter from the elements (as evidenced by complete and enclosed walls, by a roof, and by doors and windows that provide protection from wind, rain and snow).

Private Household

Refers to a person or group of persons (other than foreign residents) who occupy a private dwelling and do not have a usual place of residence elsewhere in Canada.

Provincial Census Tract (PCT)

The general concept of a provincial census tract (PCT) is that of a permanent, small, urban and/or rural neighbourhood-like or community-like area outside those census metropolitan areas (CMAs) and census agglomerations (CAs) having a census tract (CT) program. Taken together, CTs and PCTs cover all of Canada.

Provincial census tracts are delineated to encompass populations between 3,000 and 8,000, with a preferred average of 5,000. Boundaries, as much as possible, follow permanent physical features.

Sex

Refers to the gender of the respondent.

Structural Type of Dwelling

Refers to the structural characteristics and/or dwelling configuration, that is, whether the dwelling is a detached single house, apartment in a high-rise building, a row house, a mobile home, etc.

Tenure

Refers to whether some member of the household owns or rents the dwelling, or whether the dwelling is band housing (on an Indian reserve or settlement).

Data Quality

General

The 1991 Census was a large and complex undertaking and, while considerable effort was taken to ensure high standards throughout all collection and processing operations, the resulting estimates are inevitably subject to a certain degree of error. Users of census data should be aware such error exists, and have some appreciation of its main components, so that they can assess the usefulness of census data for their purposes and the risks involved in basing conclusions or decisions on these data.

Errors can arise at virtually every stage of the census process from the preparation of materials, through the listing of dwellings and data collection to processing. Some errors occur more or less at random, and when the individual responses are aggregated for a sufficiently large group, such errors tend to cancel out. For errors of this nature, the larger the group, the more accurate the corresponding estimate. It is for this reason that users are advised to be cautious when using small estimates. There are some errors, however, which might occur more systematically, and which result in "biased" estimates. Because the bias from such errors is persistent no matter how

large the group for which responses are aggregated, and because bias is particularly difficult to measure, systematic errors are a more serious problem for most data users than the random errors referred to previously.

For census data in general, the principal types of error are as follows:

- **coverage errors**, which occur when dwellings and/or individuals are missed, incorrectly included or double counted;
- **non-response errors**, which result when responses cannot be obtained from a small number of households and/or individuals, because of extended absence or some other reason;
- **response errors**, which occur when the respondent, or sometimes the Census Representative, misunderstands a census question, and records an incorrect response;
- **processing errors**, which can occur at various steps including: **coding**, when "write-in" responses are transformed into numerical codes; **data capture**, when responses are transferred from the census questionnaire to computer tapes by key-entry operators; and **imputation** when a "valid", but not necessarily correct, response is inserted into a record by the computer to replace missing or "invalid" data ("valid" and "invalid" referring to whether or not the response is consistent with other information on the record);
- **sampling errors**, which apply only to the supplementary questions on the "long form" asked of a one-fifth sample of households, and which arise from the fact that the results for these questions, when weighted up to represent the whole population, inevitably differ somewhat from the results which would have been obtained if these questions had been asked of all households.

The above types of error each have both random and systematic components. Usually, however, the systematic component of sampling error is very small in relation to its random component. For the other non-sampling errors, both random and systematic components may be significant.

Coverage Errors

Coverage errors affect the accuracy of the census counts, that is the sizes of the various census universes: population, families, households and dwellings. While steps have been taken to correct certain identifiable errors, the final counts are still subject to some degree of error resulting from persons or dwellings being missed, incorrectly included in the census or double counted.

Missed dwellings or persons result in **undercoverage**. Dwellings can be missed because of misunderstanding of enumeration area (EA) boundaries, or because dwellings are hidden or appear uninhabitable. Persons can be missed when their dwelling is missed or classified as vacant, or when individual household members are omitted from the questionnaire because the respondent misinterprets the instructions on whom to include. Some individuals may be missed because they have no usual residence and did not spend census night in any dwelling.

Dwellings or persons that are incorrectly included or double counted result in **overcoverage**. Overcoverage of dwellings can occur when structures unfit for habitation are listed as dwellings, or when units which do not meet the census definition of a dwelling are listed separately instead of being treated as part of a larger dwelling. Double counting of dwellings can occur, for example, because of ambiguity over EA boundaries. Persons can be double counted because their dwelling is double counted or because the guidelines on whom to include on the questionnaire have been misunderstood. Occasionally, someone who is not in the census population universe, such as a foreign resident or a fictitious person, may, incorrectly, be enumerated in the census. On average, overcoverage is less likely to occur than undercoverage and, as a result, counts of dwellings and persons are likely to be slightly underestimated.

In 1991, four studies were undertaken to measure different aspects of coverage error. First, a sample of dwellings listed as vacant was revisited to verify that they really were vacant on Census Day. Adjustments have been made to the final census counts for households and persons missed because their dwelling was incorrectly classified as vacant. Second, a sample of persons enumerated as temporary residents was selected to verify whether or not they were enumerated at their usual place of residence. Based on this sample, estimates were obtained of the number of persons missed because they were temporarily absent from their usual place of residence. Corresponding adjustments were made to the final population counts. Despite these adjustments, the final counts are still subject to some undercoverage. For Canada as a whole and for each province and territory, the magnitude of this residual undercoverage in the 1991 Census is being measured by means of a special study known as the Reverse Record Check. Undercoverage tends to be higher for certain segments of the population such as young adult males and recent immigrants. The fourth study, known as the Overcoverage Study, is designed to investigate overcoverage errors. The results of the Reverse Record Check and the Overcoverage Study, when taken together, furnish an estimate of net undercoverage.

Other Non-Sampling Errors

While coverage errors affect the number of units in the various census universes, other errors affect the characteristics of those units.

Sometimes, it is not possible to obtain a complete response from a household, even though the dwelling was identified as occupied and a questionnaire dropped off. The household members may have been away throughout the census period or, in rare instances, the householder may have refused to complete the form. More frequently, the questionnaire is returned but information is missing for some questions or individuals. Considerable effort is devoted to ensure as complete a response as possible. Census representatives edit the questionnaires and follow up on missing information. The Census Representative's work is then checked by both a supervisor and a quality control technician. Despite this, at the end of the collection stage, a small number of responses is still missing. Although missing entries are eliminated during processing by replacing a missing value by

the corresponding entry for a "similar" record, there remain some potential **non-response errors**. This is particularly serious if the non-respondents differ in some respects from the respondents, since this procedure will result in non-response bias.

Even when a response is obtained, it may not be entirely accurate. The respondent may have misinterpreted the question or may have guessed the answer, especially when answering on behalf of another, possibly absent, household member. Such errors are referred to as **response errors**. While response errors usually arise from inaccurate information provided by respondents, they can also result from mistakes by the Census Representative when completing certain parts of the questionnaire, such as structural type of dwelling, or when calling back to obtain a missing response.

Some of the questions on the census document require a written response. During processing, these "write-in" entries are given a numeric code. **Coding errors** can occur, especially when the code list is extensive (as with, for example, language, ethnic origin, industry and occupation), and when the written response is ambiguous, incomplete or difficult to read. Coding errors are controlled, though not completely eliminated, by verifying a sample of the codes and taking corrective action where necessary. For the first time in 1991, much of the coding was automated, partly in an effort to reduce the extent of coding errors.

The information on the questionnaires is key-entered onto a computer file. Two procedures are used to control the number of **data capture errors**. First, certain edits (such as range checks) are performed as the data are keyed. Second, a sample from each batch of documents is re-keyed and compared with the original entries. If there is more than a specified number of errors among the original entries, the whole batch is re-keyed.

Once the data have been captured, they are sent to Ottawa where they undergo a series of computer checks to identify missing or inconsistent responses. In the case of inconsistent responses, it has first to be decided which response is to be considered invalid. Invalid or missing responses must then be replaced by valid responses, that is, responses which are consistent with other data on the record. For a small proportion of cases, the correct response can be inferred from other data on the record. In most cases, however, this is not possible and a valid response is obtained from a "donor" record selected at random from among a group of consistent records which are similar to the invalid record in terms of a number of related characteristics. There is, of course, no guarantee that the imputed value will necessarily be the correct response for the individual concerned. However, provided the missing or invalid records are similar, on average, to the valid records, any **imputation errors** will more or less cancel out when results are tabulated for a sufficiently large geographic area or population subgroup.

Various studies are being carried out to evaluate the quality of the responses obtained in the 1991 Census. For each question, response rates and edit failure rates have been calculated. These can be useful in identifying the potential for non-response and other errors. Also, tabulations from the 1991 Census have been or will be compared with corresponding estimates from previous censuses, from sample surveys (such as the Labour Force Survey) and from various administrative records (such as birth registrations and municipal assessment records). Such comparisons can indicate potential quality problems or at least discrepancies between the sources.

In addition to these aggregate-level comparisons, there are some micromatch studies in progress, in which census responses are compared with another source of information at the individual record level. For certain "stable" characteristics (such as age, sex, mother tongue, place of birth), the responses obtained in the 1991 Census, for a sample of individuals, are being compared with those for the same individuals in the 1986 Census. Also, following the 1991 Census, a sample of persons was re-enumerated, primarily to determine overcoverage rates. At the same time, however, interviewers asked a series of detailed questions on language, ethnic origin and marital status; the responses will be compared with the corresponding census responses in order to identify, and hopefully understand, response errors.

Confidentiality and Random Rounding

The figures shown in the tables have been subjected to a confidentiality procedure known as "**random rounding**". This is done to prevent the possibility of associating statistical data with any identifiable individual. Under this method, all figures including totals are randomly rounded either up or down to a multiple of "5", and in some cases "10". While providing strong protection against disclosure, this technique does not add significant error to the census data. However, there are some consequences for the users. Since totals are independently rounded, they do not necessarily equal the sum of individually rounded figures in distributions. Also, minor differences can be expected in corresponding totals and cell values in various census tabulations. Similarly, percentages, which are calculated on rounded figures, do not necessarily add up to 100. Percentage distributions and rates for the most part are based on rounded data, while percentage changes and averages are based on unrounded data. It should also be noted that small cell counts may suffer a significant distortion as a result of random rounding. Individual data cells containing small numbers may lose their precision as a result.

Users should be aware of possible data distortions when they are aggregating these rounded data. Imprecisions as a result of rounding tend to cancel each other out when data cells are reaggregated. However, users can minimize these distortions by using, whenever possible, the appropriate subtotals when aggregating.

For those requiring maximum precision, the option exists to use custom tabulations. With custom products, aggregation is done using individual census database records. Random rounding occurs only after the data cells have been aggregated, thus minimizing any distortion.

In addition to random rounding, **area suppression** has been adopted to further protect the confidentiality of individual responses.

Area suppression results in the deletion of all characteristic data for geographic areas with populations below a specified size. The extent to which data are suppressed depends upon the following factors:

- if the data are tabulated from the 100% database, suppression is based upon the total population;
- if the data are tabulated from the 20% sample database, suppression is based upon the non-institutional population;
- if the data contain an income distribution, those areas with populations below 250 persons are suppressed;
- if the data do not contain an income distribution, those areas with a population of less than 40 persons are suppressed.

In all cases, suppressed data are included in the appropriate higher aggregate subtotals and totals.

This technique is being implemented for all products involving subprovincial data (i.e. Profile series, basic summary tabulations, semi-custom and custom data products) collected on a 100% or 20% sample basis.

Special Notes

Population Counts Based on Usual Residence

The population counts shown here for a particular area represent the number of Canadians whose usual place of residence is in that area, regardless of where they happened to be on Census Day. Also included are any Canadians staying in a dwelling in that area on Census Day and having no usual place of residence elsewhere in Canada, as well as those considered "non-permanent residents" (see note on this group). In most areas, there is little difference between the number of usual residents and the number of people staying in the area on Census Day. For certain places, however, such as tourist or vacation areas, or those including large work camps, the number of people staying in the area at any particular time could significantly exceed the number of usual residents shown here.

Non-permanent Residents

In 1991, for the first time, the census of population included both permanent and non-permanent residents of Canada. Non-permanent residents are persons who hold student or employment authorizations, Minister's permits or who are refugee claimants.

Prior to 1991, only permanent residents of Canada were included in the census. (The only exception to this was 1941.) Non-permanent residents were considered foreign residents and were not enumerated.

Today in Canada, non-permanent residents make up a growing segment of the population. Their presence can affect the demand for such government services as health care, schooling, employment programs and language training. The inclusion of non-permanent residents in the 1991 Census will also facilitate comparisons with provincial and territorial statistics (marriages, divorces, births and deaths) which include this population. In addition, the census definition is now closer to the United Nations' recommendation that long-term residents (persons living in a country for one year or longer) be enumerated.

Total population counts, as well as counts for all variables collected on a 100% basis, e.g., age, sex, mother tongue and marital status, will be affected by the change in the 1991 Census universe. Until immigration data are released, it will not be possible to know the extent to which differences in the counts are due to the inclusion of non-permanent residents or other factors. Users should be especially careful when comparing data from 1991 and previous censuses in geographic areas where there is a concentration of non-permanent residents. These include the major metropolitan areas in Ontario, Quebec and British Columbia.

Although every attempt has been made to enumerate non-permanent residents, factors such as language difficulty and the reluctance to complete a government form or understand the need to participate may affect the enumeration of this population. Non-permanent residents can only be identified through the long questionnaire completed by 20% of Canadian households. An estimate of the size of this population group will not be known until the release of census data on immigration in December 1992.

Incompletely Enumerated Indian Reserves and Indian Settlements

On some Indian reserves and Indian settlements in the 1991 Census, enumeration was not permitted or was interrupted before it could be completed. Moreover, some Indian reserves and Indian settlements were enumerated late or the quality of the collected data was considered inadequate. These geographic areas (a total of 78) are called incompletely enumerated Indian reserves and Indian settlements.

Data for 1991 are therefore not available for the incompletely enumerated reserves and settlements and are not included in tabulations. Data for geographic areas containing one or more of these reserves and settlements are therefore noted accordingly. Because of the missing data, users are cautioned that for the affected geographic areas, comparisons (e.g., percentage change) between 1986 and 1991 are not exact. While for higher level geographic areas (Canada, provinces, census metropolitan areas and census agglomerations) the impact of the missing data is very small, the impact can be significant for smaller areas, where the affected reserves and settlements account for a higher proportion of the population.

A list of incompletely enumerated Indian reserves and Indian settlements along with Population and Occupied Private Dwelling Counts from the last two censuses (where available) has been compiled and is shown in Appendix 1.

Comparability and Quality of Data on Mother Tongue

The mother tongue question reads as follows for the 1991 Census: "What is the language that this person first learned at home in childhood and still understands?" This phrasing is similar to that used for the 1986 Census, except for the insertion of the expression "at home". Furthermore, an instruction has been added in 1991 following the question: "If this person no longer understands the first language learned, indicate the second language learned". In 1986, this instruction was found in the guide which accompanied the questionnaire.

The short questionnaire (Form 2A) contains only one language question; the one on mother tongue. In 1991, it bore the title of **Language First Learned at Home in Childhood**. However, the long questionnaire (Form 2B) comprised four language-related questions. The title **Language** preceded these questions. The question on the mother tongue came last, following the two questions on the knowledge of official and non-official languages, and the question on language spoken most often at home. In 1986, the question on mother tongue (Question 6) preceded questions on the language spoken most often at home and on knowledge of the official languages (Questions 18 and 19).

In 1991, the boxes corresponding to the three most frequent non-official languages were deleted from the questionnaire. The only two check boxes were the ones referring to English and French; other language responses were recorded by means of a write-in answer space. For the first time, in 1991, these answers were coded using an automatic process.

An important change was made to the "Algonquian languages, n.i.e." category. This category contains the Oji-Cree language in 1991, which had been assigned to Cree or Ojibway in 1986.

The table shown below gives the main answer categories of the question on mother tongue. The complete data (100%), the data taken from the short questionnaire (distributed to 80% of households) and the data taken from the long questionnaire (distributed to 20% of households) are included. Some of the following figures are approximative.

	1981			1986			1991		
	100%	80%	20%	100%	80%	20%	100%	80%	20%
Total	100.0	100.0	100.0	100.0	100.0	100.0	100.0	100.0	100.0
Single response	97.5	97.5	97.8	96.2	96.1	96.6	97.3	97.0	98.8
English	60.3	60.3	60.4	60.6	60.6	60.6	60.5	60.6	59.9
French	25.2	25.2	25.2	24.3	24.3	24.3	23.6	23.6	24.1
Non official languages	12.1	12.0	12.2	11.3	11.2	11.6	13.0	12.6	14.8
Multiple response	2.5	2.5	2.2	3.8	3.9	3.4	2.7	3.0	1.2

The 1991 distributions show the notable difference between the data taken from the short form (80%) and the data taken from the long form (20%). The proportion of multiple responses was 3.0% and 1.2% respectively. This difference is probably due to the fact that in the first case, the question on the mother tongue was the only language question asked, while in the second case, other language questions were asked before the question on the mother tongue. Respondents would be less likely to report two or more mother tongues if they were first able to indicate their language proficiency. Accordingly, there was a higher proportion of single responses in the responses taken from the long form (20%); this increase applied to French and especially to non-official languages, while a decrease was noted for English. Part of this variation is probably linked to the inclusion of the new question on the knowledge of non-official languages.

Between 1981 and 1991, fluctuations were observed in the proportion of multiple responses on the short form (80%). This proportion rose from 2.5% to 3.9% between 1981 and 1986, and dropped back to 3.0% in 1991. These fluctuations are probably due to the modifications made to the questionnaire.

Time comparisons become a rather delicate issue due to the changes in certain aspects of the collection and processing of data on mother tongue from one census to the next. Therefore, users are advised to exercise caution when analysing historical trends.

Structural Type of Dwelling

Movable dwellings, one category of structural type of dwellings, were suspected to be under-reported in the 1991 Census. This is thought to be due to the misclassification of a number of Mobile Homes as other structural types. For large geographic areas, this error is not expected to have a significant impact upon other dwelling categories because of the relatively large number of dwellings in that area. However, for small geographic areas, the impact may be more pronounced.

Data Quality Index for Census Subdivisions and Enumeration Areas

In general, the census has been able to obtain accurate population and dwelling counts and to maintain high response rates to census questions for all geographic areas in Canada. However, some census subdivisions (CSDs), mostly Indian reserves and Indian settlements, have registered very high non-response rates for some census questions despite the fact that accurate population and dwelling counts were obtained.

A data quality index based on a global non-response rate is given for some CSDs and enumeration areas (EAs) to reflect this situation. The global non-response rate used for this data quality index, T, is the percentage of required responses left unanswered by the respondents. Only census questions for publication purposes are used in the calculation of the global non-response rate. The data quality index is expressed by a symbol indicating an interval for T:

◆: $5\% \leq T < 25\%$;

◆◆: $T \geq 25\%$.

CSDs and EAs with no data quality index shown have a global non-response rate lower than 5%. Tabulations on CSDs and EAs for which the data quality index is ◆ are to be used with caution. Only population and dwelling counts are released for the CSDs and EAs for which the data quality index is ◆◆. This non-response is a very localized phenomenon; hence census data other than population and dwelling counts are included in all higher geographic level tabulations. Tabulations for geographic areas containing one or more of these census subdivisions or enumeration areas are not subject to any particular note.

Census Subdivision Data

In a few cases, errors have been found in the 1991 counts for certain census subdivisions. Due to operational constraints, it

was not possible to make adjustments to the 1991 Census data shown in the tables for these individual areas. Data for the following census subdivisions are known to be in error at the time of printing. For these areas, the original and revised population and dwelling counts are shown.

Newfoundland

Division No.1, Subd. V, SUN, Newfoundland

1991 total population reads	180
should read	3
1991 private occupied dwellings read	47
should read	2

Trepassey, T, Newfoundland

1991 total population reads	1,198
should read	1,375
1991 private occupied dwellings read	338
should read	383

New Brunswick

Dufferin, PAR, New Brunswick

1991 total population reads	861
should read	480
1991 private occupied dwellings read	310
should read	179

Saint Stephen, PAR, New Brunswick

1991 total population reads	1,437
should read	1,818
1991 private occupied dwellings read	494
should read	625

Bliss field, PAR, New Brunswick

1991 total population reads	550
should read	647
1991 private occupied dwellings read	203
should read	236

Doaktown, VL, New Brunswick

1991 total population reads	1,090
should read	993
1991 private occupied dwellings read	420
should read	387

Quebec

Wemindji, TR, Quebec

1991 total population reads	0
should read	919
1991 private occupied dwellings read	0
should read	175

Wemindji, VC, Quebec

1991 total population reads	919
should read	0
1991 private occupied dwellings read	175
should read	0

Côte-Saint-Luc, C, Quebec

1991 total population reads	28,700
should read	29,955
1991 private occupied dwellings read	11,672
should read	12,564

Hampstead, V, Quebec

1991 total population reads	8,645
should read	7,219
1991 private occupied dwellings read	3,498
should read	2,549

Montréal, V, Quebec

1991 total population reads	1,017,666
should read	1,017,837
1991 private occupied dwellings read	464,880
should read	464,937

Ontario

Moore, TP, Ontario

1991 total population reads	10,664
should read	10,873
1991 private occupied dwellings read	3,564
should read	3,627

Sarnia-Clearwater, C, Ontario

1991 total population reads	74,376
should read	74,167
1991 private occupied dwellings read	28,500
should read	28,437

Port McNicoll, VL, Ontario

1991 total population reads	1,786
should read	1,829
1991 private occupied dwellings read	623
should read	653

Tay, TP, Ontario

1991 total population reads	7,017
should read	6,974
1991 private occupied dwellings read	2,665
should read	2,635

York, C, Ontario

1991 total population reads	140,525
should read	139,819
1991 private occupied dwellings read	56,335
should read	56,075

North York, C, Ontario

1991 total population reads	562,564
should read	563,270
1991 private occupied dwellings read	204,067
should read	204,327

Manitoba

Fisher River 44, R, Manitoba

1991 total population reads	441
should read	834
1991 private occupied dwellings read	115
should read	240

Fisher River 44A, R, Manitoba

1991 total population reads	409
should read	16
1991 private occupied dwellings read	128
should read	3

Saskatchewan

Macklin, T, Saskatchewan

1991 total population reads	1,105
should read	1,117

Eye Hill No. 382, RM, Saskatchewan

1991 total population reads	725
should read	713

Division No. 18, Unorganized, UNO, Saskatchewan

1991 total population reads	1,411
should read	1,447
1991 private occupied dwellings read	451
should read	461

Weyakwin, NH, Saskatchewan

1991 total population reads	203
should read	167
1991 private occupied dwellings read	75
should read	65

Biggar, T, Saskatchewan

1991 total population reads	2,322
should read	2,351
1991 private occupied dwellings read	967
should read	975

Biggar No. 347, RM, Saskatchewan

1991 total population reads	1,086
should read	1,057
1991 private occupied dwellings read	298
should read	290

Vonda, T, Saskatchewan

1991 total population reads	125
should read	267
1991 private occupied dwellings read	36
should read	114

Grant No. 372, RM, Saskatchewan

1991 total population reads	702
should read	560
1991 private occupied dwellings read	235
should read	157

British Columbia

Greater Vancouver, Subd. A, SDR, British Columbia

1991 total population reads	2,459
should read	2,463
1991 private occupied dwellings read	963
should read	965

Port Moody, C, British Columbia

1991 total population reads	17,712
should read	17,708
1991 private occupied dwellings read	6,201
should read	6,199

Appendix 1. Incompletely Enumerated Indian Reserves and Indian Settlements, 1981 and 1986 Population and Occupied Private Dwelling Counts

Province	Incompletely enumerated Indian reserves and Indian settlements	Population		Occupied private dwellings	
		1981	1986	1981	1986
New Brunswick					
	Big Hole Tract 8	48	52	16	16
	Burnt Church 14	637	...	95	...
	Eel Ground 2	283	328	79	90
	Kingsclear 6	259	...	52	...
	Tobique 20	457	542	139	185
Quebec					
	Akwesasne (Partie)	1,370	...	345	...
	Kahnawake 14	5,216	...	2,790	...
	Kanesatake	618	...	167	...
	Lac-Rapide	260	...	50	...
	Wendake	960	1,035	302	363
Ontario					
	Akwesasne (Part)	716	...	217	...
	Bear Island 1	139	...	34	...
	Big Trout Lake	718	...	168	...
	Chippewas of the Thames First Nation 42	661	591	180	178
	Garden River 14	749	588	177	166
	Golden Lake 38	219	236	66	73
	Goulais Bay 15A	20	...	7	...
	Kenora 38B	186	191	38	40
	Kettle Point 44	785	...	210	...
	Kingfisher 1	255	...	95	...
	Lac Seul 28	302	619	70	120
	Long Dog Lake	..	.	..	.
	MacDowell Lake	28	.	..	.
	Metachewan 72	22	13	7	6
	Mississagi River 8	191	195	48	61
	Munsee-Delaware Nation 1	..	157	..	48
	Naiscoutaing 17A	..	2	..	1
	North Spirit Lake	..	203	..	42
	Oneida 41	991	...	258	...
	Osnaburg 63A	..	..	..	..
	Rankin Location 15D	366	...	105	...
	Shawanaga 17	77	85	28	25
	Sheguiandah 24	82	...	22	...
	Sheshegwaning 20	89	71	24	25
	Shoal Lake 34B 2	122	161	30	41
	Six Nations (Part) 40 (Haldimand-Norfolk R.M.)	710	479	209	146
	Six Nations (Part) 40 (Brant County)	3,725	3,702	1,128	1,210
	Spanish River 5	674	717	132	159
	The Dalles 38C	..	41	..	9
	Thessalon 12	28	26	6	7
	Tyendinaga 38	1,037	882	320	311
	Wapekeka 1	..	12	..	4
	Wapekeka 2	194	...	35	...
	Whitefish Bay 32A	409	376	74	104
Manitoba					
	Roseau Rapids 2A	86	...	11	...
	Roseau River 2	310	...	62	...
	Valley River 63A	201	184	40	37
Saskatchewan					
	Big Head 124	246	338	39	56
Alberta					
	Beaver Lake 131	214	...	45	...
	Erminskin 136	719	...	139	...
	Heart Lake 167	80	...	22	...
	Kehewin 123	585	507	95	110
	Montana 139	258	...	55	...
	Puskakiwanin 122	190	222	28	36
	Samson 137	1,990	...	379	...
	Samson 137A	17	...	3	...
	Sucker Creek 150A	274	299	66	79
	Unipouheos 121	462	406	74	77
	White Fish Lake 128	734	...	128	...

See note(s), footnote(s) and abbreviation(s) at the end of the publication.

Appendix 1. Incompletely Enumerated Indian Reserves and Indian Settlements, 1981 and 1986 Population and Occupied Private Dwelling Counts

Province	Incompletely enumerated Indian reserves and Indian settlements	Population		Occupied private dwellings	
		1981	1986	1981	1986
British Columbia					
	Becher Bay 1	81	¶	24	¶
	Campbell River 11	109	123	28	36
	Cheklwelp 26	38	35	18	18
	Esquimalt	36	¶	12	¶
	Katli 1	43	¶	12	¶
	Metlahat 11	88	¶	17	¶
	Marble Canyon 3	..	¶	..	¶
	Mount Currie 1	231	¶	50	¶
	Mount Currie 10	433	¶	82	¶
	Mount Currie 2	..	¶	..	¶
	Mount Currie 6	...	...	...	...
	Mount Currie 8	104	¶	..	¶
	Nesuch 3	..	¶	..	¶
	Pachena 1	188	-	57	-
	Stlammon1	723	646	200	222
	Sooke 1	29	¶	8	¶
	Sooke 2	...	...	...	...
	Stone 1	184	166	36	39
Yukon Territory					
	Two Mile Village	..	85	-	26

See note(s), footnote(s) and abbreviation(s) at the end of the publication.

Appendix 2. Suppressed Census Tracts Showing Population Counts, 1986–1991 – 100% Data

	Population			Land area in square kilometres, 1991
	1986(1)	1991(2)	% change	
Edmonton CMA				
006.01 XXX	41	36	–12.2	10,28
015.01 XXX	–	–	–	2,07
016.01 XXX	9	1	–88.9	3,60
019.01 XXX	1	–	–100.0	0,80
052.01 XXX	–	–	–	1,01
064.02 XXX	2	–	–100.0	1,14
065.03 XXX	–	4	..	1,68
074.00 XXX	46	32	–30.4	1,31
090.07 XXX	7	5	–28.6	3,86
Kitchener CMA				
106.03 XXX	71	22	–69.0	2,90
Lethbridge CA				
010.00 XXX	42	28	–33.3	11,54
Montréal CMA				
014.02 XXX	2 A	7	250.0	0,77
040.00 XXX	–	3	..	0,62
071.00 XXX	–	–	–	0,29
094.02 XXX	– A	2	..	2,86
127.02 XXX	41 A	32	–22.0	1,15
145.00 XXX	–	–	–	0,39
189.00 XXX	– A	–	–	1,42
228.00 XXX	–	–	–	0,44
268.03 XXX	173 A	–	–100.0	1,07
440.00 XXX	5	3	–40.0	0,18
532.00 ¶	¶	¶	¶	50,25
Ottawa – Hull CMA				
002.04 XXX	– A	26	..	1,30
140.01 XXX	13	29	76.9	16,78
160.03 XXX	42 A	28	–33.3	12,39
Saint John CMA				
005.00 XXX	57	22	–61.4	0,67
Saskatoon CMA				
022.00 XXX	38	38	–	8,37
Sault Ste. Marie CA				
100.00 ¶	589	¶	¶	147,46
Sudbury CMA				
013.00 XXX	36	–	–100.0	25,25
Toronto CMA				
003.00 XXX	5	1	–80.0	0,83
020.00 ◆◆	4	245	6,025.0	0,52
376.06 XXX	32	38	18.8	2,21
401.06 XXX	52 A	12	–76.9	7,85
Trois-Rivières CMA				
301.00 XXX	51	30	–41.2	24,00
Vancouver CMA				
270.00 XXX	2	4	100.0	4,46
Winnipeg CMA				
052.00 XXX	8	–	–100.0	0,83

See note(s), footnote(s) and abbreviation(s) at the end of the publication.

Appendix 3. Suppressed Census Subdivisions Showing Population Counts, 1996–1991 – 100% Data

	CSD Type	Population			Land area in square kilometres, 1991
		1996(1)	1991(2)	% change	
Edmonton CMA					
Betula Beach XXX	SV	10	4	–60.0	0,23
Itaska Beach XXX	SV	4	3	–25.0	0,83
Kapaskwin XXX	SV	2	3	50.0	0,28
Lakeview XXX	SV	24	27	12.5	0,33
Point Alison XXX	SV	2	1	–50.0	0,16
Sundance Beach XXX	SV	11	15	36.4	0,21
Wabamun 133A ◆◆	R	552	542	–1.8	59,57
Halifax CMA					
Cole Harbour 30 XXX	R	7	38	442.9	0,18
Shubenacadie 13 XXX	R	–	–	–	4,09
Moncton CA					
Fort Folly 1 XXX	R	26	25	–3.8	0,47
Montréal CMA					
Kahnawake 14 ¶	R	¶	¶	¶	50,26
Kanesatake ¶	R	¶	¶	¶	8,25
L'Ile–Dorval XXX	V	5	3	–40.0	0,18
Québec CMA					
Wendake ¶	R	1,035	¶	¶	0,83
Regina CMA					
Lumsden Beach XXX	RV	–	–	–	0,16
Saskatoon CMA					
Shields XXX	RV	38	35	–2.6	0,49
Sault Ste. Marie CA					
Garden River 14 ¶	R	586	¶	¶	132,16
Rankin Location 15D ¶	R	¶	¶	¶	16,08
Toronto CMA					
Georgina Island 33 ◆◆	R	137	150	9.5	14,49
Vancouver CMA					
Barnston Island 3 XXX	R	23	31	34.8	0,49
Coquitlam 1 XXX	R	–	10	...	0,03
Coquitlam 2 XXX	R	–	4	...	0,78
Katzie 2 XXX	R	14	19	35.7	0,21
Langley 5 XXX	R	3	8	166.7	1,29
Musqueam 4 XXX	R	6	6	–	0,57
Whonnock 1 XXX	R	9	4	–55.6	0,39
Victoria CMA					
Becher Bay 1 ¶	R	¶	¶	¶	2,64
Cole Bay 3 ◆◆	R	164	149	–9.1	2,89
East Saanich 2 ◆◆	R	410	825	101.2	2,29
Esquimalt ¶	R	¶	¶	¶	0,16
Sooke 1 ¶	R	¶	¶	¶	0,31
Sooke 2 ¶	R	– A	¶	¶	0,48
South Saanich 1 ◆◆	R	¶	473	¶	2,02
Union Bay 4 ◆◆	R	¶	63	¶	0,31

See note(s), footnote(s) and abbreviation(s) at the end of the publication.

Appendix 4. Census Tracts With Global Non-Response Rates Greater Than Or Equal To 5%.

(i) Census Tracts With Global Non-Response Rates Greater Than Or Equal To 25%.

Toronto CMA
020

(ii) Census Tracts With Global Non-Response Rates Greater Than Or Equal To 5% And Less Than 25%.

Edmonton CMA
165

Halifax CMA
020
112
114

Hamilton CMA
016
063

Kamloops CA
011
012

Kelowna CA
012

Kingston CA
002

Lethbridge CA
007

London CMA
003
035

Matsqui CA
010

Montréal CMA
011
032
042
043
046
049
052

Montréal CMA (Continued)
054
055.01
056
057
058
059
061
062
063
064
065.01
065.02
066.01
066.02
067
068
070
073
078
079
080
081
084
094.01
096
097.01
097.02
100
101.01
101.02
107
111
112.02
113
116
117
118
119
120

Appendix 4. Census Tracts With Global Non-Response Rates Greater Than Or Equal To 5%.

(ii) Census Tracts With Global Non-Response Rates Greater Than Or Equal To 5% And Less Than 25%.

Montréal CMA (continued)

122
126
127.01
128
129.02
130
131
132
135
136
137
138
139
153
160
165
166
168
172
177
178
179
180
181
182
183
184
185
195.01
196
197
201
202
203
204
205
207
208
209
210
211
212
217
218
219
221

Montréal CMA (concluded)

222
223.01
233
234
235
258
268.01
287.01
290.04
325.01
325.02
325.04
326.01
326.03
350
370
381
382.01
382.02
400
404
417.02
510
585
626
627
648
649.01
706
756.02
873.02

North Bay CA

009
010

Oshawa CMA

005
010

Ottawa-Hull CMA

042
054
104
612.01

Appendix 4. Census Tracts With Global Non-Response Rates Greater Than Or Equal To 5%.

(II) Census Tracts With Global Non-Response Rates Greater Than Or Equal To 5% And Less Than 25%.

Prince George CA
- 009
- 012
- 018

Québec CMA
- 015
- 021
- 022
- 023
- 025
- 190
- 300

Regina CMA
- 013

Saint John CMA
- 019

Thunder Bay CMA
- 006

Toronto CMA
- 004
- 007.02
- 010
- 014
- 016
- 032
- 033
- 034
- 038
- 043
- 048
- 052
- 055
- 066
- 091.01
- 091.02
- 097.02
- 100
- 107
- 113
- 158
- 162
- 167.02

Toronto CMA (Concluded)
- 169.01
- 169.02
- 170
- 172
- 229
- 237.01
- 243.01
- 247
- 260.01
- 260.02
- 260.03
- 262.01
- 263.01
- 265
- 272.01
- 276.02
- 279.02
- 285
- 286
- 287.01
- 290
- 292
- 301.02
- 302.03
- 312.02
- 316.03
- 316.04
- 317.01
- 323.02
- 346
- 363.03
- 378.04
- 378.07
- 401.13
- 402.02
- 402.05
- 476
- 525.01
- 529.01
- 531.01
- 532.02
- 540.01
- 540.02
- 574

Appendix 4. Census Tracts With Global Non-Response Rates Greater Than Or Equal To 5%.

(ii) Census Tracts With Global Non-Response Rates Greater Than Or Equal To 5% And Less Than 25%.

Trois Rivières CMA
- 008

Vancouver CMA
- 020
- 028
- 029
- 035.02
- 039.02
- 050.02
- 055.01
- 055.02
- 056
- 059.01
- 059.02
- 069
- 186.01
- 201
- 202
- 204
- 206
- 207
- 220
- 224
- 280

Victoria CMA
- 010
- 160.02
- 160.03

Windsor CMA
- 012
- 027

Winnipeg CMA
- 013
- 024
- 025

Other Related Products

The 1991 Census product line is designed to serve the diverse needs of our users. A wide range of products and services are available from the 1991 Census of Population. They are organized into five categories:

(1) **Reference Products** are designed to make census products and services easier to use by helping clients identify their needs and to find and interpret the data.

(2) **Data Products** present a wide range of census data for standard geographical areas, covering social, cultural and economic characteristics of Canadians.

(3) **Analytical Products** provide an interpretation of the 1991 Census data covering a variety of topics or themes, and present the findings in easy-to-read publications.

(4) **Tabulation Services** provide tabulations aimed at meeting users' needs in a more detailed or specific form than is available in standard products.

(5) **Workshops and Seminars** are offered to inform new and current data users about census data and to assist them in maximizing the value of census data to meet their needs.

To obtain more detailed information on the products and services available from the census, refer to the **1991 Census Catalogue**, Catalogue No. 92-302E. As well, you may contact your nearest Regional Reference Centre listed in the "Contacts" section of this publication.

Listed below are other products with presentation and content similar to this publication.

Equivalent Publications from Previous Census

95-127 Census Tracts – Moncton: Part 1

95-145 Census Tracts – Saint John: Part 1

Note: Not all publications are available for purchase. Copies may be referenced through the Regional Reference Centres or Depository Libraries.

Data Product - 1991 Census

95-322 Profile of Census Tracts in Moncton and Saint John – Part B

Regional Reference Centres

Statistics Canada's Regional Reference Centres provide a full range of census products and services. Each reference centre is equipped with a library and a sales counter where users can consult or purchase publications, microcomputer diskettes, microfiche, maps and more.

The staff of the Regional Reference Centres provide consultative and research services in addition to providing after-sales service and support, including seminars and workshops on the use of Statistics Canada information.

Each centre has facilities to retrieve information from Statistics Canada's computerized data retrieval systems CANSIM and TELICHART. A telephone inquiry service is also available with toll-free numbers for regional users outside local calling areas. Call, write, fax or visit the nearest Regional Reference Centre for more information.

Newfoundland and Labrador
Statistics Canada
Advisory Services
3rd Floor
Viking Building
Crosbie Road
St. John's, Newfoundland
A1B 3P2
Local calls: 709-772-4073
Toll free: 1-800-563-4255
Fax: 1-709-772-6433

Maritime Provinces
Statistics Canada
Advisory Services
North American Life Centre
3rd Floor
1770 Market Street
Halifax, Nova Scotia
B3J 3M3
Local calls: 902-426-5331
Toll free: 1-800-565-7192
Fax: 1-902-426-9538

Quebec
Statistics Canada
Advisory Services
200 René-Lévesque Blvd. West
Guy-Favreau Complex
4th floor, East Tower
Montréal, Quebec
H2Z 1X4
Local calls: 514-283-5725
Toll free: 1-800-361-2831
Fax: 1-514-283-9350

National Capital Region
Statistics Canada
Statistical Reference Centre
Lobby
R.H. Coats Building
Tunney's Pasture
Holland Avenue
Ottawa, Ontario
K1A 0T6
Local calls: 613-951-8116
If outside the local calling area, dial the toll-free number for your province.
Fax: 1-613-951-0581

Ontario
Statistics Canada
Advisory Services
10th Floor
Arthur Meighen Building
25 St. Clair Avenue East
Toronto, Ontario
M4T 1M4
Local calls: 416-973-6586
Toll free: 1-800-263-1136
Fax: 1-416-973-7475

Manitoba
Statistics Canada
Advisory Services
Suite 300
MacDonald Building
344 Edmonton Street
Winnipeg, Manitoba
R3B 3L9
Local calls: 204-983-4020
Toll free: 1-800-542-3404
Fax: 1-204-983-7543

Saskatchewan
Statistics Canada
Advisory Services
9th Floor
Avord Tower
2002 Victoria Avenue
Regina, Saskatchewan
S4P 0R7
Local calls: 306-780-5405
Toll free: 1-800-667-7164
Fax: 1-306-780-5403

Alberta and Northwest Territories
Statistics Canada
Advisory Services
8th Floor
Park Square
10001 Bellamy Hill
Edmonton, Alberta
T5J 3B6
Local calls: 403-495-3027
Toll free: 1-800-282-3907
N.W.T.: Call collect 1-403-495-3028
Fax: 1-403-495-3026

Southern Alberta
Statistics Canada
Advisory Services
Room 401
First Street Plaza
138-4th Avenue South East
Calgary, Alberta
T2G 4Z6
Local calls: 403-292-6717
Toll free: 1-800-472-9708
Fax: 1-403-292-4958

British Columbia and Yukon
Statistics Canada
Advisory Services
Suite 440F
3rd Floor
Federal Building
Sinclair Centre
757 West Hastings St.
Vancouver, British Columbia
V6C 3C9
Local calls: 604-666-3691
Toll free: 1-800-663-1551
(except Atlin, B.C.)
Yukon and Atlin, B.C.
Zenith 08913
Fax: 1-604-666-4863

Telecommunications Device for the Hearing Impaired 1-800-363-7629

Depository Libraries

The Statistics Canada Library in Ottawa maintains complete current and historical records of all Statistics Canada publications, both catalogued and non-catalogued. The library staff is available to help users find the required information.

Statistics Canada Library
R.H. Coats Building, 2nd Floor
Tunney's Pasture
Ottawa, Ontario
K1A 0T6
Local calls: 613-951-8219/20
Fax: 1-613-951-0939

The following is a list of full depository libraries that receive all Statistics Canada publications and all other federal government publications.

Canada

Newfoundland

St. John's

Memorial University of Newfoundland
Queen Elizabeth II Library
St. John's, Newfoundland
A1B 3Y1

Prince Edward Island

Charlottetown

Government Services Library
Charlottetown, Prince Edward Island
C1A 3T2

Nova Scotia

Halifax

Dalhousie University
Killam Memorial Library
Halifax, Nova Scotia
B3H 4H8

Wolfville

Acadia University
Vaughan Memorial Library
Wolfville, Nova Scotia
B0P 1X0

New Brunswick

Fredericton

Legislative Library
Fredericton, New Brunswick
E3B 5H1

University of New Brunswick
Harriet Irving Library
Fredericton, New Brunswick
E3B 5H5

Moncton

Université de Moncton
Bibliothèque Champlain
Moncton, New Brunswick
E1A 3E9

Sackville

Mount Allison University
Ralph Pickard Bell Library
Sackville, New Brunswick
E0A 3C0

Quebec

Montréal

Municipal Library of Montréal
Montréal, Quebec
H2L 1L9

Services documentaires multimédia
Montréal, Quebec
H2C 1T1

Concordia University Library
Montréal, Quebec
H3G 1M8

McGill University
McLennan Library
Montréal, Quebec
H3A 1Y1

Université de Montréal
Bibliothèque des sciences humaines et sociales
Montréal, Quebec
H3C 3T2

Université du Québec à Montréal
Bibliothèque
Montréal, Quebec
H2L 4S6

Québec

National Assembly Library
Québec, Quebec
G1A 1A5

Sherbrooke

Université de Sherbrooke
Bibliothèque générale
Cité universitaire
Sherbrooke, Quebec
J1K 2R1

Sainte-Foy

Université Laval
Bibliothèque générale
Sainte-Foy, Quebec
G1K 7P4

Ontario

Downsview

York University
Scott Library
Downsview, Ontario
M3J 2R6

Guelph

University of Guelph
Library
Guelph, Ontario
N1G 2W1

Hamilton

Hamilton Public Library
Hamilton, Ontario
L8R 3K1

McMaster University
Mills Memorial Library
Hamilton, Ontario
L8S 4L6

Kingston

Queen's University at Kingston
Douglas Library
Kingston, Ontario
K7L 3N6

London

The University of Western Ontario
D.B. Weldon Library
London, Ontario
N6A 3K7

Ottawa

Library of Parliament
Canadian Government Information Section
Ottawa, Ontario
K1A 0A9

National Library of Canada
Ottawa, Ontario
K1A 0N4

University of Ottawa
Morisset Library
Ottawa, Ontario
K1N 9A5

Sudbury

Laurentian University of Sudbury Library
Sudbury, Ontario
P3C 2C6

Thunder Bay

Lakehead University
Chancellor Paterson Library
Thunder Bay, Ontario
P7B 5E1

Thunder Bay Public Library
Thunder Bay, Ontario
P7E 1C2

Toronto

Legislative Library
Toronto, Ontario
M5S 1A5

Metropolitan Toronto Reference Library
Toronto, Ontario
M4W 2G8

University of Toronto
Robarts Library
Toronto, Ontario
M5S 1A5

Waterloo

University of Waterloo
Dana Porter Arts Library
Waterloo, Ontario
N2L 3G1

Windsor

Windsor Public Library
Windsor, Ontario
N9A 4M9

Manitoba

Winnipeg

Legislative Library
Winnipeg, Manitoba
R3C 0V8

The University of Manitoba
Elizabeth Dafoe Library
Winnipeg, Manitoba
R3T 2N2

Saskatchewan

Regina

Legislative Library
Regina, Saskatchewan
S4S 0B3

Saskatoon

University of Saskatchewan
The Main Library
Saskatoon, Saskatchewan
S7N 0W0

Alberta

Calgary

The University of Calgary
MacKimmie Library
Calgary, Alberta
T2N 1N4

Edmonton

Edmonton Public Library
Edmonton, Alberta
T5J 2V4

Legislative Library
Edmonton, Alberta
T5K 2B6

The University of Alberta
Library
Edmonton, Alberta
T6G 2J8

British Columbia

Burnaby

Simon Fraser University
Library
Burnaby, British Columbia
V5A 1S6

Vancouver

The University of British Columbia
Library
Vancouver, British Columbia
V6T 1Y3

Vancouver Public Library
Vancouver, British Columbia
V6Z 1X5

Victoria

Legislative Library
Victoria, British Columbia
V8V 1X4

University of Victoria
McPherson Library
Victoria, British Columbia
V8W 3H5

Northwest Territories

Yellowknife

Northwest Territories
Government Library
Yellowknife, Northwest Territories
X0E 1H0

Other Countries

Federal Republic of Germany

Preussischer Kulturbesitz
Staatsbibliothek
Abt. Amtsdruckchriften U. Tausch
Postfach 1407
1000 Berlin 30
Germany

United Kingdom

The British Library
London, WC1B 3DG
England, United Kingdom

Japan

National Diet Library
Tokyo, Japan

United States of America

Library of Congress
Washington, D.C. 20540
United States of America

Additional References and Services

In addition to Regional Reference Centres and depository libraries, Statistics Canada publications may be ordered through your local **bookstore or subscription agent**. Contact the nearest Regional Reference Centre for a list of Canadian outlets available, or consult the 1991 Census Catalogue (Catalogue No. 92-302E).

Secondary distributors offer data access and analytical support through a variety of consulting and computer-based services not available at Statistics Canada. The names and addresses of licensed distributors may be obtained from any Regional Reference Centre.

Statistics Canada provides **digital geographic products** which allow computer manipulation of geographic data. A customized retrieval service is available for users who wish to define their own geographic area of study. A variety of data retrieval files and services provide flexibility in selecting a geographic base.

A complete description of available digital files and services is documented in the 1991 Census Catalogue (Catalogue No. 92-302E).

Information concerning **census of agriculture products and services** may be referenced in the 1991 Census of Agriculture Products and Services publication, Catalogue No. 92-303, or by calling toll free 1-800-465-1991.

Users with special data requirements may request **post-census survey services**. Data are made available on microcomputer diskettes for use with spreadsheet software, or on paper output. For additional information, please contact the nearest Regional Reference Centre.

The Electronic Data Dissemination Division (EDDD) is responsible for CANSIM, Statistics Canada's computerized database network and information retrieval service. Users are provided with access to current and historical statistics in various forms including specialized data manipulation and analysis packages, graphics facilities and a bibliographic search service. For more information about CANSIM, contact any Regional Reference Centre.

Définitions

Seul un résumé des définitions des termes géographiques et des concepts du recensement est présenté ici. Les utilisateurs doivent consulter le **Dictionnaire du recensement de 1991** (n° 92-301F au catalogue) pour les définitions complètes et les observations additionnelles pertinentes.

Âge

Âge au dernier anniversaire de naissance (à la date de référence du recensement, soit le 4 juin 1991). Cette variable est établie d'après la réponse à la question sur la date de naissance qui demande le jour, le mois et l'année de naissance. Les personnes qui ne connaissaient pas la date exacte de leur naissance devaient donner la meilleure estimation possible.

Agglomération de recensement (AR)

Le concept général d'agglomération de recensement (AR) s'applique à un grand noyau urbain ainsi qu'aux régions urbaines et rurales adjacentes dont le degré d'intégration économique et sociale avec ce noyau urbain est très élevé.

Une AR est délimitée à partir d'un noyau urbanisé lorsque ce dernier compte au moins 10,000 habitants, d'après les résultats du dernier recensement. Lorsque la population du noyau urbanisé d'une AR atteint 100,000 habitants, selon le dernier recensement, cette AR devient une région métropolitaine de recensement (RMR).

Composante des RMR/AR

Il s'agit des subdivisions de recensement (SDR) qui constituent les unités de base d'une région métropolitaine de recensement (RMR), d'une agglomération de recensement (AR), d'une région métropolitaine de recensement primaire (RMRP) ou d'une agglomération de recensement primaire (ARP).

Composition de la famille de recensement

Les familles de recensement sont classées selon le nombre et/ou le groupe d'âge des fils et/ou des filles jamais mariés à la maison.

Établissement indien

Lieu, désigné par le ministère des Affaires indiennes et du Nord Canada (AINC) à des fins statistiques seulement, où un groupe indépendant d'au moins 10 autochtones habitent de façon plus ou moins permanente. Les établissements indiens sont généralement situés sur des terres de la Couronne soumises à l'autorité fédérale ou à celle des administrations provinciales. Contrairement aux réserves indiennes, ces terres ne sont pas réservées à l'usage exclusif d'une bande indienne.

État matrimonial (légal)

Situation conjugale d'une personne.

Légalement marié(e) (et non séparé(e))

Personne dont le conjoint est vivant, à moins que le couple ne soit séparé ou divorcé.

Légalement marié(e) et séparé(e)

Personne qui a été abandonnée par son conjoint ou qui a quitté parce qu'elle ne voulait plus vivre avec cette personne, mais qui n'a pas obtenu de divorce.

Divorcé(e)

Personne qui a obtenu un divorce et qui ne s'est pas remariée.

Veuf(ve)

Personne dont le conjoint est décédé et qui ne s'est pas remariée.

Célibataire (jamais marié(e))

Personne qui n'a jamais été mariée (y compris toute personne de moins de 15 ans), ou personne dont le mariage a été annulé et qui ne s'est pas remariée.

Famille de recensement

Couple actuellement marié (avec ou sans fils et/ou filles jamais mariés des deux conjoints ou de l'un d'eux), couple vivant en union libre (avec ou sans fils et/ou filles jamais mariés des deux partenaires ou de l'un d'eux) ou parent seul (peu importe son état matrimonial) demeurant avec au moins un fils ou une fille jamais marié.

Famille économique

Groupe de deux personnes ou plus qui vivent dans le même logement et qui sont apparentées par le sang, par alliance, par union libre ou par adoption.

Genre de ménage

Répartition fondamentale des ménages privés en ménages familiaux et en ménages non familiaux. Un ménage familial est un ménage qui comprend au moins une famille de recensement, c'est-à-dire un couple marié avec ou sans fils ou filles jamais mariés, ou un couple vivant en union libre avec ou sans fils ou filles jamais mariés, ou un parent seul avec un ou plusieurs fils ou filles jamais mariés (famille monoparentale). Un ménage unifamilial se compose d'une seule famille de recensement (avec ou sans autres personnes hors famille) qui occupe un logement privé. Un ménage multifamilial se compose de deux familles de recensement ou plus (avec ou sans autres personnes hors famille) qui occupent le même logement privé.

Un ménage non familial est constitué soit d'une personne vivant seule dans un logement privé, soit d'un groupe de deux personnes ou plus qui partagent un logement privé mais qui ne forment pas de famille de recensement.

Genre de subdivision de recensement

Le genre correspond au statut municipal de la subdivision de recensement. Les subdivisions de recensement (SDR) sont

classées en divers genres, selon les appellations adoptées par les autorités provinciales ou fédérales.

Voici la liste des abréviations des genres de subdivisions de recensement :

BOR	Borough
C	Cité - City
CM	County (municipality)
COM	Community
CT	Canton (municipalité de)
CU	Cantons unis (municipalité de)
DM	District municipality
HAM	Hamlet
ID	Improvement district
IGD	Indian government district
LGD	Local government district
LOT	Township and royalty
MD	Municipal district
NH	Northern hamlet
NV	Northern village
P	Paroisse (municipalité de)
PAR	Parish
R	Indian reserve - Réserve indienne
RM	Rural municipality
RV	Resort village
SA	Special area
SCM	Subdivision of county municipality
SD	Sans désignation (municipalité)
S-E	Indian settlement - Établissement indien
SET	Settlement
SRD	Subdivision of regional district
SUN	Subdivision of unorganized
SV	Summer village
T	Town
TP	Township
TR	Terres réservées
UNO	Unorganized - Non organisé
V	Ville
VC	Village cri
VK	Village naskapi
VL	Village
VN	Village nordique

Langue maternelle

Première langue apprise à la maison dans l'enfance et encore comprise par le recensé au moment du recensement.

Les instructions suivantes du Guide du recensement de 1991 ont été fournies aux personnes recensées :

> Indiquez la première langue apprise à la maison avant d'aller à l'école. Si cette langue n'est plus comprise, indiquez la deuxième langue apprise.
>
> Si plus d'une langue est comprise, indiquez celle apprise en premier lieu à la maison. Si deux langues ont été apprises simultanément, indiquez la langue le plus souvent parlée à la maison dans l'enfance. Si les deux langues étaient utilisées également, indiquez-les toutes les deux.
>
> S'il s'agit d'un enfant n'ayant pas encore appris à parler, indiquez la première langue que cet enfant apprendra à la maison. S'il apprend deux langues simultanément, indiquez la langue dans laquelle on lui parlera le plus souvent. Si les deux langues sont utilisées également, indiquez-les toutes les deux.
>
> Si une personne parle une langue indienne (de l'Inde), n'indiquez pas l'indien, mais plutôt la langue précise telle que l'hindi, l'ourdou ou le pendjabi.
>
> Si une personne parle une langue amérindienne (indien(ne) de l'Amérique du Nord), indiquez une langue précise telle que le cri ou l'ojibway.

Logement privé

Ensemble distinct de pièces d'habitation ayant une entrée privée donnant sur l'extérieur ou sur un corridor, un vestibule ou un escalier commun à l'intérieur. L'entrée doit donner accès au logement sans que l'on ait à passer par les pièces d'habitation de quelqu'un d'autre. Le logement doit répondre aux trois conditions qui le rendent propre à l'habitation durant toute l'année :

(1) avoir une source de chauffage ou d'énergie (comme en atteste la présence d'une cheminée, de fils électriques, de tuyaux ou compteurs pour l'huile [le mazout] ou le gaz, d'une génératrice, de bois de chauffage, d'ampoules électriques, de panneaux solaires, etc.) ;

(2) avoir accès à une source d'eau potable toute l'année (comme en atteste la présence de robinets, de tuyaux d'écoulement, d'un puits, d'une pompe à eau, etc.) ;

(3) fournir un espace clos permettant de s'abriter des intempéries (comme en atteste la présence de murs d'enceinte et d'un toit ainsi que de portes et fenêtres offrant une protection contre le vent, la pluie et la neige).

Logement privé occupé

Logement privé occupé de façon permanente par une personne ou un groupe de personnes. Sont également inclus dans cette catégorie les logements privés dont les résidents habituels sont temporairement absents le jour du recensement. Les données qui ont trait aux logements privés occupés uniquement par des

résidents étrangers et/ou temporaires ne sont toutefois pas incluses.

Ménage

Personne ou groupe de personnes (autres que des résidents étrangers) occupant un même logement et n'ayant pas de domicile habituel ailleurs au Canada. Il peut se composer d'un groupe familial (famille de recensement), avec ou sans autres personnes hors famille de recensement, de deux familles ou plus partageant le même logement, d'un groupe de personnes non apparentées ou d'une personne seule. Les membres d'un ménage qui sont temporairement absents le jour du recensement (par exemple, qui résident temporairement ailleurs) sont considérés comme faisant partie de leur ménage habituel. Aux fins du recensement, chaque personne est membre d'un seul et unique ménage.

Les ménages sont classés en trois catégories : les ménages privés, les ménages collectifs et les ménages à l'extérieur du Canada.

Ménage privé

Personne ou groupe de personnes (autres que des résidents étrangers) occupant un logement privé et n'ayant pas de domicile habituel ailleurs au Canada.

Mode d'occupation

Indique si le logement est possédé ou loué par un membre du ménage, ou s'il s'agit d'un logement de bande (dans une réserve ou un établissement indien).

Région métropolitaine de recensement (RMR)

Le concept général de région métropolitaine de recensement (RMR) s'applique à un grand noyau urbain ainsi qu'aux régions urbaines et rurales adjacentes dont le degré d'intégration économique et sociale avec ce noyau urbain est très élevé.

Une RMR est délimitée à partir d'un noyau urbanisé lorsque ce dernier compte au moins 100,000 habitants, d'après les résultats du dernier recensement. Lorsqu'une région devient une RMR, elle continue de faire partie du programme même si, ultérieurement, elle subit une baisse de population.

Les régions urbaines de plus petite taille, dont le noyau urbanisé compte au moins 10,000 habitants, sont comprises dans le programme des agglomérations de recensement (AR).

Région métropolitaine de recensement primaire (RMRP) - agglomération de recensement primaire (ARP)

Le concept de région métropolitaine de recensement primaire (RMRP) et celui d'agglomération de recensement primaire (ARP) tient compte du fait que les régions métropolitaines de recensement (RMR) et les agglomérations de recensement (AR) adjacentes sont intégrées, sur le plan social et économique, au sein d'une RMR ou d'une AR unifiée de plus grande taille.

Les RMR et les AR adjacentes peuvent être regroupées de manière à ne constituer qu'une seule RMR ou AR si, d'après les résultats du recensement précédent, le nombre de navetteurs qui se déplacent entre elles représente au moins 35 % de la population active occupée demeurant dans la plus petite RMR ou AR. Les RMR ou AR d'origine deviennent des sous-régions appelées RMRP ou ARP au sein de la RMR ou AR.

Réserve indienne

Territoire dont le titre légal de propriété appartient à Sa Majesté la Reine, qui a été réservé à l'usage et au profit d'une bande indienne et qui est assujetti aux termes de la Loi sur les Indiens. Puisque les réserves indiennes échappent généralement à la compétence des autorités locales et sont administrées par le ministère des Affaires indiennes et du Nord Canada (AINC), elles sont considérées par Statistique Canada comme des subdivisions de recensement (SDR).

Secteur de recensement (SR)

Le concept général de secteur de recensement (SR) désigne un petit quartier urbain permanent ou encore une petite collectivité rurale permanente au sein d'une grande région comportant un centre urbain ; ce territoire est déterminé avec l'aide de spécialistes locaux qui s'intéressent à la recherche en sciences sociales et en urbanisme.

Les secteurs de recensement sont délimités conjointement par un comité local et par Statistique Canada selon les critères suivants.

(1) Dans la mesure du possible, les limites des secteurs de recensement doivent correspondre à des traits physiques permanents et facilement reconnaissables.

(2) La population d'un secteur de recensement doit se situer entre 2 500 et 8 000 habitants, la moyenne devant être de préférence de 4 000 habitants, sauf pour les secteurs de recensement situés dans le secteur du centre des affaires, dans les autres principales zones commerciales ou industrielles ou dans les régions urbaines et rurales périphériques dont le nombre d'habitants peut être inférieur ou supérieur.

(3) Lorsqu'ils sont délimités pour la première fois ou subdivisés par la suite, les secteurs de recensement doivent être le plus homogène possible sur le plan des caractéristiques économiques et sociales de leur population.

(4) Les secteurs de recensement doivent être le plus compact possible.

Toute région métropolitaine de recensement (RMR) et toute agglomération de recensement (AR) du Canada qui compte une subdivision de recensement (SDR), c'est-à-dire une municipalité, dont la population s'élevait à 50 000 habitants ou plus lors du recensement précédent peut être incluse dans le programme de secteurs de recensement. Une fois qu'une région métropolitaine de recensement ou une agglomération de recensement est intégrée à ce programme, elle continue d'en faire partie même si, ultérieurement, le nombre de ses habitants devient inférieur à 50 000. Les SDR qui se trouvent déjà dans

une RMR subdivisée en secteurs de recensement ne peuvent être incluses dans un programme de SR distinct lorsque leur population atteint 50 000 habitants.

Secteur de recensement provincial (SRP)

Le concept général de secteur de recensement provincial (SRP) désigne un petit quartier urbain permanent ou encore une petite collectivité rurale permanente qui se trouve à l'extérieur des régions métropolitaines de recensement (RMR) et des agglomérations de recensement (AR) faisant partie du programme de secteurs de recensement (SR). Ensemble, les SR et les SRP représentent toute la superficie du Canada.

Les secteurs de recensement provinciaux sont délimités de façon à comprendre une population variant entre 3,000 et 8,000 habitants, la moyenne se situant de préférence à 5,000. Les limites, dans la mesure du possible, correspondent à des traits physiques permanents.

Sexe

Qualité d'homme ou de femme.

Situation des particuliers dans la famille de recensement

Classement des personnes selon qu'elles appartiennent ou non à une famille de recensement.

Membres d'une famille de recensement – Membres d'un ménage qui appartiennent à une famille de recensement. Ces personnes se répartissent dans les catégories suivantes :

Époux et épouse – Personnes de sexe opposé qui sont légalement mariées l'une à l'autre et qui habitent le même logement.

Partenaires en union libre – Personnes de sexe opposé qui ne sont pas légalement mariées l'une à l'autre, mais qui vivent comme mari et femme dans le même logement.

Parent seul – Mère ou père, sans conjoint ni partenaire en union libre, qui habite un logement avec au moins un de ses fils ou une de ses filles n'ayant jamais été marié.

Fils et/ou filles jamais mariés – Fils et filles apparentés par le sang, par alliance ou par adoption qui ne se sont jamais mariés, peu importe leur âge, et qui vivent dans le même logement que leur(s) parent(s). Les fils et les filles qui sont mariés ou qui l'ont déjà été, ou qui vivent en union libre, ne sont pas considérés comme des membres de la famille de recensement de leur(s) parent(s), même s'ils vivent dans le même logement. En outre, les fils et les filles jamais mariés qui n'habitent pas dans le même logement que leur(s) parent(s) ne sont pas considérés comme des membres de la famille de ce(s) dernier(s). Aux recensements précédents, on utilisait le terme «enfant(s)» pour désigner les fils et/ou filles jamais mariés, sans distinction de l'âge.

Personnes hors famille de recensement – Membres d'un ménage qui ne font pas partie d'une famille de recensement. Ils peuvent être **apparentés** à la Personne 1, personne repère du ménage (par exemple, frère divorcé, beau-frère, cousine ou grand-mère de la Personne 1) ou **non apparentés** (par exemple, chambreur, compagne d'appartement ou employé). Les personnes qui vivent seules sont toujours considérées comme des personnes hors famille de recensement.

Situation des particuliers dans la famille économique

Classement des personnes selon qu'elles appartiennent ou non à une famille économique.

Membres d'une famille économique. - Deux ou plusieurs membres d'un ménage qui sont apparentés par le sang, par alliance, par union libre ou par adoption et qui, de ce fait, constituent une famille économique.

Personnes hors famille économique. - Membres d'un ménage qui ne font pas partie d'une famille économique. Une personne vivant seule est toujours considérée comme une personne hors famille économique.

Situation des particuliers dans le ménage

Classification des personnes selon qu'elles font partie d'un ménage familial ou non familial et selon qu'elles sont des membres d'une famille de recensement ou des personnes hors famille de recensement.

Structure de la famille de recensement

Classement des familles de recensement en familles comptant un couple actuellement marié (avec ou sans fils et/ou filles jamais mariés vivant dans le même logement que les deux conjoints ou l'un d'eux), en familles comptant un couple en union libre (avec ou sans fils et/ou filles jamais mariés vivant dans le même logement que les deux partenaires ou l'un d'eux) et en familles monoparentales selon le sexe du parent.

Subdivision de recensement (SDR)

Terme générique qui désigne les municipalités (telles que définies par les lois provinciales) ou leur équivalent, par exemple les réserves indiennes, les établissements indiens et les territoires non organisés.

À Terre-Neuve, en Nouvelle-Écosse et en Colombie-Britannique, l'expression désigne également les régions géographiques créées par Statistique Canada, en collaboration avec les provinces, comme équivalents des municipalités.

Superficie

Nette

Surface en kilomètres carrés excluant les nappes d'eau visibles figurant sur les cartes servant à calculer la superficie.

Les superficies sont toutes calculées d'après les limites en vigueur le 1er janvier 1991, soit la date de référence géographique pour le recensement du Canada de 1991.

Les échelles de carte utilisées pour mesurer la superficie varient entre 1/50,000 et 1/250,000. Dans les régions urbaines à forte

densité de population et les régions où la population est clairsemée, on utilise parfois de plus petites ou de plus grandes échelles.

Taille du ménage

Nombre de personnes dans un ménage privé.

Type de construction résidentielle

Type de construction et/ou caractéristiques du logement (maison individuelle non attenante, appartement dans une tour d'habitation, maison en rangée, habitation mobile, etc.).

Qualité des données

Généralités

Le recensement de 1991 a été une entreprise complexe et de grande envergure. Bien que l'on ait déployé des efforts considérables pour assurer le respect des normes élevées tout au cours des opérations de la collecte et du traitement, il est inévitable que les estimations résultantes soient entachées d'erreurs. Il faut que les utilisateurs des données du recensement sachent que ces erreurs existent et qu'ils aient une idée générale de ses principales composantes afin d'être en mesure de déterminer si les données produites peuvent leur être utiles et d'évaluer les risques auxquels ils s'exposent en tirant des conclusions ou en prenant des décisions à partir de ces données.

Des erreurs peuvent se produire pratiquement à toutes les étapes du recensement, depuis la préparation des documents jusqu'au traitement des données, en passant par l'établissement des listes de logements et la collecte des données. Certaines erreurs, qui surviennent plus ou moins au hasard, ont tendance à s'annuler lorsque les réponses fournies par les divers répondants sont agrégées pour un groupe assez important. Dans le cas des erreurs de cette nature, l'estimation correspondante sera d'autant plus précise que le groupe visé sera grand. C'est pourquoi on conseille aux utilisateurs de faire preuve de prudence lorsqu'ils utilisent des estimations relatives à de petits groupes. Toutefois, certaines erreurs peuvent survenir de façon plus systématique et introduire un «biais» dans les estimations. Comme ce biais persiste quelle que soit la taille du groupe pour lequel les réponses sont agrégées et comme il est particulièrement difficile d'en mesurer l'importance, les erreurs systématiques posent pour la plupart des utilisateurs de données des problèmes plus graves que les erreurs aléatoires mentionnées plus haut.

En ce qui concerne les données du recensement en général, les principaux types d'erreur sont les suivants :

- **les erreurs de couverture** qui se produisent lorsqu'on oublie des logements et/ou des personnes, qu'on les englobe à tort ou qu'on les compte deux fois;

- **les erreurs dues à la non-réponse** qui surviennent lorsque l'on n'a pu obtenir de réponses d'un petit nombre de ménages et/ou de personnes en raison d'une absence prolongée ou pour toute autre raison;

- **les erreurs de réponse** qui surviennent lorsque le répondant, ou parfois le recenseur, a mal interprété une question du recensement et a inscrit une mauvaise réponse;

- **les erreurs de traitement** qui peuvent se produire à diverses étapes, notamment au **codage**, lorsque les réponses en lettres sont converties en codes numériques; à la **saisie des données**, lorsque les préposés à l'entrée des données transfèrent sur bandes pour ordinateur les réponses figurant au questionnaire du recensement; à **l'imputation**, lorsqu'une réponse «valide», mais pas nécessairement exacte, est insérée dans un enregistrement par l'ordinateur pour remplacer une réponse manquante ou «invalide» («valides» et «invalides» renvoient à la cohérence de la réponse, compte tenu des autres renseignements compris dans l'enregistrement);

- **les erreurs d'échantillonnage** qui s'appliquent uniquement aux questions supplémentaires figurant dans le questionnaire complet distribué à un échantillon de un cinquième des ménages; elles résultent du fait que les réponses à ces questions, une fois pondérées pour représenter l'ensemble de la population, diffèrent inévitablement des résultats que l'on aurait obtenus si l'on avait posé ces questions à tous les ménages.

Les types d'erreur mentionnés plus haut ont tous une composante aléatoire et une composante systématique. Toutefois, la composante systématique de l'erreur d'échantillonnage est d'ordinaire très petite comparativement à sa composante aléatoire. Dans le cas des autres erreurs non dues à l'échantillonnage, tant la composante aléatoire que la composante systématique peuvent être importantes.

Erreurs de couverture

Les erreurs de couverture ont une incidence directe sur la précision des chiffres du recensement, c'est-à-dire sur la taille des divers univers du recensement : la population, les familles, les ménages et les logements. Bien que des mesures aient été prises pour corriger certaines erreurs identifiables, les chiffres définitifs sont toujours entachés d'une certaine erreur découlant du fait que des personnes ou des logements ont été oubliés, englobés à tort dans le recensement ou comptés deux fois.

L'oubli de logements ou de personnes se traduit par un **sous-dénombrement**. Des logements peuvent être oubliés en raison d'une mauvaise interprétation des limites du secteur de dénombrement (SD), ou du fait qu'ils sont cachés ou semblent inhabitables. Des personnes peuvent être oubliées parce que leur logement est oublié ou classé comme inoccupé ou quand certains membres du ménage sont omis sur le questionnaire parce que le répondant a mal interprété les instructions concernant les personnes à inclure. Enfin, certaines personnes peuvent être oubliées parce qu'elles n'ont pas de domicile habituel et qu'elles n'ont pas passé la nuit du recensement dans un logement.

Le dénombrement à tort ou le double compte de logements ou de personnes se traduit par un **surdénombrement**. Il peut y avoir surdénombrement des logements lorsque des constructions impropres à l'habitation sont classées comme logements ou lorsque des unités d'habitation ne répondant pas

à la définition du logement retenue pour les fins du recensement sont comptées séparément plutôt que d'être considérées comme faisant partie d'un logement plus grand. Il peut y avoir double compte des logements lorsqu'il existe, par exemple, une certaine ambiguïté au sujet des limites des SD. Les personnes peuvent être comptées deux fois parce que leur logement a été compté deux fois ou parce que les lignes directrices concernant les personnes à inscrire dans le questionnaire ont été mal interprétées. À l'occasion, il arrive qu'une personne ne faisant pas partie de l'univers du recensement, comme un résident étranger ou une personne fictive, soit dénombrée à tort. En moyenne, le surdénombrement est moins susceptible de se produire que le sous-dénombrement; les chiffres des logements et des personnes sont donc probablement légèrement sous-estimés.

En 1991, quatre études ont été entreprises afin d'évaluer les différents aspects de l'erreur de couverture. Premièrement, on a visité de nouveau un échantillon de logements classés comme inoccupés afin de vérifier s'ils étaient réellement inoccupés le jour du recensement. Les chiffres définitifs du recensement ont ensuite été corrigés pour tenir compte des personnes ou des ménages oubliés parce que leur logement a été classé par erreur comme inoccupé. Deuxièmement, on a prélevé un échantillon de personnes dénombrées comme résidents temporaires afin de vérifier si elles avaient ou non été dénombrées à leur domicile habituel. À partir de cet échantillon, on a établi des estimations du nombre de personnes oubliées parce qu'elles étaient temporairement absentes de leur domicile habituel, puis on a rectifié les chiffres définitifs de population en conséquence. Malgré ces rectifications, les chiffres définitifs sont encore sujets à un certain sous-dénombrement. Une troisième étude, connue sous le nom de contre-vérification des dossiers, est réalisée pour déterminer l'importance de ce sous-dénombrement résiduel, pour le Canada dans son ensemble ainsi que pour chaque province et territoire, à l'occasion du recensement de 1991. Le sous-dénombrement tend à être plus élevé pour certains segments de la population comme les jeunes adultes de sexe masculin et les personnes récemment immigrées. La quatrième étude, connue sous le nom d'étude du surdénombrement, a pour objet d'étudier les erreurs de surdénombrement. Ensemble, les résultats de la contre-vérification des dossiers et de l'étude du surdénombrement fournissent une estimation du sous-dénombrement net.

Autres erreurs non dues à l'échantillonnage

Alors que les erreurs de couverture ont une incidence sur le nombre d'unités comprises dans les divers univers du recensement, les autres erreurs influent sur les chiffres relatifs aux caractéristiques de ces unités.

Il est parfois impossible d'obtenir une réponse complète d'un ménage, même si le logement a été classé comme étant occupé et un questionnaire a été livré. Il se peut que les membres du ménage aient été absents pendant toute la période du recensement ou, en de rares occasions, que le membre responsable du ménage ait refusé de remplir le questionnaire. Il arrive plus souvent que le questionnaire soit retourné, mais qu'il y manque des données à certaines questions ou pour certaines personnes. Des efforts considérables sont déployés afin d'obtenir une réponse la plus complète possible. Les recenseurs contrôlent les questionnaires et assurent un suivi à l'égard de l'information manquante. Le travail du recenseur est ensuite vérifié tant par un surveillant que par un technicien du contrôle qualitatif. Malgré tout, il existe toujours un petit nombre de réponses manquantes à la fin de l'étape de la collecte. Bien que les entrées manquantes soient éliminées en cours de traitement en remplaçant chaque valeur manquante par la valeur correspondante figurant dans un enregistrement «similaire», il est possible que certaines **erreurs de non-réponse** s'y glissent. Cela est particulièrement grave lorsque les personnes non répondantes diffèrent des répondants sous certains aspects; en effet, cette procédure se traduira par l'introduction d'un **biais de non-réponse**.

Même lorsqu'une réponse est obtenue, il se peut qu'elle ne soit pas tout à fait exacte. Il est possible que le répondant ait mal interprété la question ou ait donné une réponse au jugé, surtout lorsqu'il répondait pour le compte d'un autre membre du ménage, qui était peut-être absent. Ces erreurs sont désignées sous le nom d'**erreurs de réponse**. Bien que ces erreurs surviennent d'ordinaire du fait que les répondants aient fourni des renseignements inexacts, elles peuvent aussi résulter d'erreurs commises par les recenseurs en remplissant certaines parties du questionnaire, comme le type de construction résidentielle, ou au moment du rappel effectué pour obtenir une réponse manquante.

Certaines questions du questionnaire du recensement nécessitent une réponse en lettres. Pendant le traitement, on attribue un code numérique à ces réponses. Il est possible que des **erreurs de codage** surviennent, surtout lorsque la liste de codes est longue (comme dans le cas de la langue, de l'origine ethnique, de l'industrie et de la profession) et que la réponse écrite est ambiguë, incomplète ou difficile à lire. On limite le nombre d'erreurs de codage, sans toutefois l'éliminer complètement, en vérifiant un échantillon des codes et en prenant des mesures correctives au besoin. Pour la première fois en 1991, une grande partie des tâches de codage ont été automatisées afin, entre autres, de réduire le nombre d'erreurs de codage.

Les renseignements figurant dans les questionnaires sont introduits sur clavier dans un fichier informatique. Deux méthodes de résolution ordonnée sont utilisées pour limiter le nombre d'**erreurs à la saisie des données**. Dans un premier temps, certains contrôles (comme des vérifications d'étendue) sont effectués à mesure que les données sont entrées. Dans un second temps, on introduit de nouveau sur clavier un échantillon tiré de chaque lot de documents, puis on compare les entrées résultantes aux entrées initiales. Si le nombre d'erreurs relevées au sein des entrées initiales dépasse un seuil prédéterminé, on reprend l'introduction sur clavier des données de tout le lot de documents.

Une fois les données saisies, elles sont envoyées à Ottawa où elles sont soumises à une série de contrôles informatiques visant à relever les réponses manquantes ou incohérentes. Dans le cas des réponses incohérentes, il faut d'abord définir ce que l'on entend par une réponse invalide. Les réponses invalides ou manquantes doivent ensuite être remplacées par des réponses valides, c'est-à-dire par des réponses qui sont compatibles avec les autres données figurant dans l'enregistrement. Dans un petit nombre de cas, il est possible de

déduire la réponse correcte à partir des autres données de l'enregistrement. Toutefois, dans la majorité des cas, cela est impossible et on obtient une réponse valide à partir d'un enregistrement «donneur» prélevé au hasard parmi un groupe d'enregistrements cohérents qui sont pour un certain nombre de caractéristiques connexes similaires à celles de l'enregistrement invalide. Bien sûr, rien ne garantit que la valeur imputée sera nécessairement identique à la réponse correcte pour la personne concernée. Cependant, pour autant que les enregistrements manquants ou invalides soient, en moyenne, similaires aux enregistrements valides, les erreurs à l'imputation s'annuleront plus ou moins une fois que les résultats auront été totalisés pour une région géographique ou un sous-groupe de population de taille suffisante.

Diverses études sont réalisées afin d'évaluer la qualité des réponses obtenues dans le cadre du recensement de 1991. Ainsi, on a calculé les taux de réponse et les taux de rejet au contrôle pour chaque question. Ces taux peuvent permettre de déterminer le potentiel de non-réponse et d'autres erreurs. De même, les totalisations établies à partir des données du recensement de 1991 ont été ou seront comparées avec les estimations correspondantes obtenues à partir des données des recensements précédents, des enquêtes-échantillon (comme l'Enquête sur la population active) et de divers dossiers administratifs (comme les registres des naissances et le cadastre municipal). Ces comparaisons peuvent permettre de cerner les problèmes de qualité éventuels ou, à tout le moins, de relever les divergences entre les sources.

Outre ces comparaisons entre données agrégées, certaines études de couplage de microdonnées sont actuellement menées afin de comparer les réponses de certains particuliers obtenues au recensement à celles d'une autre source de renseignements. Pour un certain nombre de caractéristiques «stables» (comme l'âge, le sexe, la langue maternelle, le lieu de naissance), on compare les réponses obtenues auprès d'un échantillon de personnes à l'occasion du recensement de 1991 aux réponses obtenues des mêmes personnes à l'occasion du recensement de 1986. De même, à la suite du recensement de 1991, un échantillon de personnes ont été dénombrées de nouveau surtout pour déterminer les taux de surdénombrement. En même temps, cela a permis aux intervieweurs de poser une série de questions détaillées sur la langue, l'origine ethnique et l'état matrimonial; les réponses données à ces questions seront comparées aux réponses correspondantes du recensement afin de reconnaître les erreurs de réponse et tenter de les comprendre.

Confidentialité et arrondissement aléatoire

Afin de protéger le caractère confidentiel des renseignements fournis, les chiffres indiqués aux tableaux ont fait l'objet d'un **arrondissement aléatoire** qui supprime toute possibilité d'associer des données statistiques à une personne facilement reconnaissable. Selon cette méthode, tous les chiffres, y compris les totaux, sont arrondis de façon aléatoire (vers le haut ou vers le bas) jusqu'à un multiple de 5 et dans certains cas, de 10. Cette technique assure une protection efficace contre la divulgation sans ajouter d'erreur significative dans les données du recensement. Cependant, elle entraîne certaines conséquences pour les utilisateurs. Comme les totaux sont arrondis séparément, ils ne correspondent pas nécessairement à la somme des chiffres arrondis séparément dans les répartitions. De plus, il faut s'attendre à ce que les totaux et les autres chiffres correspondants dans diverses totalisations du recensement présentent quelques légères différences. De même, la somme des pourcentages, qui sont calculés à partir de chiffres arrondis, ne correspond pas forcément à 100. Les répartitions en pourcentage et les taux sont dans la plupart des cas basés sur des données arrondies, alors que les variations en pourcentage et les moyennes sont basées sur des données non arrondies. La distorsion importante pouvant résulter de l'arrondissement aléatoire dans le cas des cases de faible valeur mérite aussi d'être signalée. Cette distorsion peut entraîner une perte de précision pour les cases de données renfermant des chiffres peu élevés.

Les utilisateurs devraient, lors de l'agrégation des données arrondies, être conscients de cette distorsion. Les erreurs dues à l'arrondissement ont tendance à s'annuler lorsque les chiffres contenus dans les cases sont agrégés de nouveau. Cependant, il est possible de réduire les distorsions en intégrant dans la mesure du possible les totaux partiels appropriés dans les totalisations.

Les utilisateurs désirant obtenir un maximum de précision peuvent aussi choisir de demander des totalisations personnalisées. Dans le cas de produits personnalisés, l'agrégation se fait à partir des enregistrements dans la base de données du recensement se rapportant aux particuliers. L'arrondissement aléatoire a lieu uniquement après que les cases de données ont été agrégées, ce qui réduit la distorsion au minimum.

Outre l'arrondissement aléatoire, on a adopté d'autres techniques, comme la **suppression des régions**, afin d'assurer encore mieux la confidentialité des réponses des particuliers.

Dans le cadre de la **suppression des régions**, toutes les données caractéristiques se rapportant aux régions géographiques dont la population est inférieure à une taille donnée sont supprimées. L'importance de la suppression est fonction des facteurs suivants :

- si les données sont totalisées à partir d'une base de données intégrales, la suppression est fondée sur la population totale;
- si les données sont totalisées à partir d'une base de données-échantillon, la suppression est fondée sur la population excluant les pensionnaires d'établissements institutionnels;
- si les données renferment une répartition du revenu, on supprime les données relatives aux régions dont la population est inférieure à 250 personnes;
- si les données ne renferment aucune répartition du revenu, on supprime les données relatives aux régions dont la population est inférieure à 40 personnes.

Dans tous les cas, les données supprimées sont incluses dans les totaux ou totaux partiels du niveau d'agrégation supérieur approprié.

Cette technique est appliquée à tous les produits renfermant des données infraprovinciales (c.-à-d. la série des Profils, les

tableaux sommaires de base, les produits personnalisés et semi-personnalisés), qu'il s'agisse de données intégrales ou de données-échantillon.

Notes spéciales

Chiffres de population basés sur la résidence habituelle

Les chiffres de population présentés ici pour les différentes régions géographiques indiquent le nombre de Canadiens qui y ont leur lieu habituel de résidence, sans égard au lieu où ils se trouvaient le jour du recensement. Sont également comptés les Canadiens séjournant dans un logement de la région en cause le jour du recensement et n'ayant pas de lieu habituel de résidence ailleurs au Canada, de même que ceux qui sont considérés comme des «résidents non permanents» (voir le nota au sujet de ce groupe). Dans la plupart des régions, il n'y a guère de différence entre le nombre de résidents habituels et le nombre de personnes séjournant dans la région le jour du recensement. Toutefois, dans certains endroits, comme les lieux de villégiature et les régions où sont situés des camps de chantier importants, la différence entre ces deux chiffres peut être importante.

Résidents non permanents

Pour la première fois en 1991, le recensement de la population inclut à la fois les résidents permanents et les résidents non permanents. Les résidents non permanents comprennent les titulaires d'un permis de séjour pour étudiants, d'un permis de travail, d'un permis ministériel et les revendicateurs du statut de réfugié.

Lors des recensements antérieurs, seuls les résidents permanents du Canada étaient inclus dans le recensement (exception faite pour 1941). Les résidents non permanents étaient considérés comme des résidents étrangers et n'étaient pas dénombrés.

Présentement au Canada, les résidents non permanents forment un segment croissant de la population. Leur présence peut avoir une influence sur la demande de services gouvernementaux tels que les soins de santé, l'éducation, les programmes d'emploi et la formation linguistique. L'inclusion des résidents non permanents au recensement de 1991 facilitera aussi la comparaison avec les statistiques provinciales et territoriales (mariages, divorces, naissances et décès) qui incluent cette population. En outre, la définition du recensement permet maintenant de mieux refléter la recommandation des Nations Unies, à savoir que les résidents à long terme (personnes demeurant dans un pays pour un an ou plus) soient dénombrés.

Le total des chiffres de population, de même que ceux de toutes les variables du questionnaire recueillies auprès de toute la population, p. ex., l'âge, le sexe, la langue maternelle et l'état matrimonial, seront touché par le changement de l'univers du recensement de 1991. Tant que les données sur l'immigration ne seront pas publiées, il ne sera pas possible de savoir exactement jusqu'à quel point les différences observées dans les chiffres obtenus sont attribuables à l'inclusion des résidents non permanents ou à d'autres facteurs. Les utilisateurs doivent faire preuve d'une très grande prudence lorsqu'ils comparent des données de 1991 avec celles de recensements antérieurs pour des régions géographiques où la concentration de résidents non permanents est importante. Celles-ci comprennent les principales régions métropolitaines de l'Ontario, du Québec et de la Colombie-Britannique.

Même si tous les efforts possibles ont été déployés pour dénombrer les résidents non permanents, des facteurs tels que les problèmes linguistiques et la réticence à remplir un formulaire du gouvernement ou de comprendre l'utilité de leur participation peuvent influer sur le dénombrement de cette population. Les résidents non permanents ne peuvent être identifiés qu'au moyen du questionnaire complet, qui est rempli par 20 % des ménages canadiens. Une estimation de la taille de ce groupe de population ne pourra être obtenue avant la publication en décembre 1992 des données du recensement relatives à l'immigration.

Réserves indiennes et établissements indiens partiellement dénombrés

Lors du recensement de 1991, le dénombrement n'a pas été autorisé sur certaines réserves indiennes et établissements indiens ou a été interrompu avant d'être mené à terme. De plus, certaines réserves indiennes et établissements indiens ont été dénombrés tardivement ou la qualité des données recueillies a été jugée insuffisante. Ces régions géographiques (un total de 78) sont appelées réserves indiennes et établissements indiens partiellement dénombrés.

Les données de 1991 ne sont pas disponibles pour les réserves indiennes et les établissements indiens partiellement dénombrés et ne sont pas comprises dans les totalisations. Les données sur les régions géographiques ayant une ou plusieurs de ces réserves ou établissements font donc l'objet d'un nota approprié. En raison des données manquantes, les utilisateurs doivent prendre note que les comparaisons (p. ex., des variations en pourcentage) entre 1986 et 1991 ne sont pas exactes pour les régions géographiques en cause. L'effet des données manquantes est très faible pour les régions géographiques de niveau plus élevé (Canada, provinces, régions métropolitaines de recensement et agglomérations de recensement) mais peut être plus important pour les petites régions où les réserves et établissements indiens en cause représentent une proportion plus grande de la population.

Une liste des réserves indiennes et établissements indiens partiellement dénombrés en cause ainsi que les chiffres de la population et des logements privés occupés des deux derniers recensements (si les données sont disponibles) a été dressée et est présentée à l'annexe 1.

Comparabilité et qualité des données sur la langue maternelle

La question sur la langue maternelle se lisait comme suit au recensement de 1991 : «Quelle est la langue que cette personne a apprise en premier lieu à la maison dans son enfance et qu'elle comprend encore?». Cette formulation est identique à celle du recensement de 1986, à une différence près : l'insertion de l'expression «à la maison». De plus, une instruction a été

ajoutée en 1991 à la suite de la question : «Si cette personne ne comprend plus la première langue apprise, indiquez la seconde langue qu'elle a apprise». En 1986, cette instruction se trouvait dans le guide accompagnant le questionnaire.

Le questionnaire abrégé (formule 2A) ne contient qu'une seule question linguistique, celle sur la langue maternelle. En 1991, elle portait le titre **Première langue apprise à la maison dans l'enfance**. Par contre, le questionnaire complet (formule 2B) comprenait quatre questions linguistiques. Le titre **Langue** les précédait. La question sur la langue maternelle figurait en dernier lieu, à la suite des deux questions sur la connaissance des langues (officielles et non officielles) et de la question sur la langue parlée à la maison. En 1986, la question sur la langue maternelle (question 6) précédait les questions sur la langue parlée à la maison et la connaissance des langues officielles (questions 18 et 19).

En 1991, les cases correspondant aux trois langues non officielles les plus répandues ont été supprimées du questionnaire. Sauf pour l'anglais et le français qu'il suffisait de cocher, les réponses devaient donc être inscrites en toutes lettres dans l'espace prévu. Pour la première fois en 1991, ces réponses ont été codées par un procédé automatique.

Une modification importante a été apportée à la catégorie «Langues algonquines, n.i.a.». Celle-ci comprend en 1991 la langue oji-cri qui, en 1986, avait été attribuée soit au cri soit à l'ojibway.

Le tableau ci-dessous présente les principales catégories de réponse à la question sur la langue maternelle. On y distingue les données intégrales (100 %), les données tirées du questionnaire abrégé (distribué à 80 % des ménages) et les données obtenues du questionnaire complet (distribué à 20 % des ménages). Certains des chiffres suivants sont approximatifs.

	1981			1986			1991		
	100%	80%	20%	100%	80%	20%	100%	80%	20%
Total	100.0	100.0	100.0	100.0	100.0	100.0	100.0	100.0	100.0
Réponses uniques	97.5	97.5	97.8	96.2	96.1	96.6	97.3	97.0	96.8
Anglais	60.3	60.3	60.4	60.6	60.6	60.6	60.5	60.6	59.9
Français	25.2	25.2	25.2	24.3	24.3	24.3	23.8	23.8	24.1
Langue non officielles	12.1	12.0	12.2	11.3	11.2	11.8	13.0	12.6	14.8
Réponses multiples	2.5	2.5	2.2	3.8	3.9	3.4	2.7	3.0	1.2

Les répartitions de 1991 mettent en évidence des écarts appréciables entre les données tirées du questionnaire abrégé (80 %) et celles provenant du questionnaire complet (20 %). La proportion de réponses multiples est respectivement de 3.0 % et de 1.2 %. Cette différence tient probablement au fait que dans le premier cas la question sur la langue maternelle était la seule question linguistique posée, tandis que dans le second cas d'autres questions linguistiques étaient posées avant la question sur la langue maternelle. Les répondants auraient eu moins tendance à déclarer deux langues maternelles ou plus lorsqu'ils pouvaient d'abord faire état de leurs connaissances linguistiques. Il en résulte une proportion plus élevée de réponses uniques dans les déclarations portées dans le questionnaire complet (20 %), augmentation qui touche le français et surtout les langues non officielles, l'anglais subissant une réduction. Une partie de ces variations est probablement reliée à la présence de la nouvelle question sur la connaissance des langues non officielles.

Entre 1981 et 1991, des fluctuations sont observées dans la proportion de réponses multiples dans le questionnaire abrégé (80 %). La proportion grimpe de 2.5 % à 3.9 % de 1981 à 1986, pour ensuite redescendre à 3.0 % en 1991. Ces fluctuations sont probablement attribuables aux modifications apportées au questionnaire.

Les modifications qui ont été apportées à certains aspects de la collecte et du traitement des données sur la langue maternelle d'un recensement à un autre rendent délicates les comparaisons dans le temps. Les utilisateurs sont donc invités à la prudence dans l'analyse des tendances historiques.

Type de construction résidentielle

Les logements mobiles, un type de construction, n'ont probablement pas tous été déclarés au recensement de 1991. Cette situation est possiblement due au fait qu'un certain nombre d'habitations mobiles ont été classées par erreur avec d'autres types de construction résidentielle. Dans les grandes régions géographiques, cette erreur ne devrait pas affecter de façon significative les autres catégories de logement, étant donné le nombre de logements relativement plus élevé dans ces régions. Cependant, pour des régions géographiques plus restreintes, l'influence pourrait être plus marquée.

Indice de qualité des données pour les subdivisions de recensement et les secteurs de dénombrement

En général, le recensement a été en mesure d'obtenir les chiffres de population et des logements exacts en plus de maintenir des taux de réponse élevés aux questions du recensement pour toutes les régions géographiques au Canada. Cependant, certaines subdivisions de recensement (SDR), en grande partie des réserves indiennes et établissements indiens, ont accusé des taux de non-réponse très élevés pour quelques questions du recensement en dépit du fait que les chiffres de population et des logements étaient exacts.

Un indice de qualité des données basé sur un taux global de non-réponse est fourni pour certains SDR et secteurs de dénombrement (SD) pour refléter cette situation. Le taux global de non-réponse utilisé pour cet indice de qualité des données, T, est le pourcentage des réponses requises laissées sans réponse par les répondants. Seules les questions du recensement considérées pour fin de publication sont utilisées dans le calcul du taux global de non-réponse. L'indice de qualité des données est exprimé par un symbole indiquant un intervalle pour T :

◆ : $5\% \leq T < 25\%$;

◆◆ : $T \geq 25\%$.

Les SDR et les SD qui n'ont pas d'indice de qualité des données ont un taux global de non-réponse inférieur à 5 %. Les totalisations des SDR et des SD pour lesquels l'indice de qualité affiche le symbole ◆ doivent être utilisées avec précaution. Seuls les chiffres de population et des logements sont diffusés aux niveaux des SDR et des SD pour lesquels l'indice de qualité affiche le symbole ◆◆. Cette non-réponse est un phénomène très localisé; par conséquent, les données du recensement autres que les chiffres de population et des logements sont comprises dans les totalisations à tous les niveaux géographiques plus élevés. Les totalisations des régions géographiques ayant un ou plusieurs de ces subdivisions de recensement et de ces secteurs de recensement ne font pas l'objet d'un note particulier.

Données sur les subdivisions de recensement

Dans certains cas, des erreurs ont été relevées dans les chiffres de 1991 pour certaines subdivisions de recensement. En raison de contraintes opérationnelles, il n'a pas été possible de corriger les données du recensement de 1991 figurant dans les tableaux de ces régions individuelles. Vous trouverez ci-dessous les subdivisions de recensement dans lesquelles des erreurs ont été relevées au moment de la mise sous presse. Pour ces dernières, on a indiqué les chiffres de population et des logements originaux et corrigés.

Terre-Neuve

Division No.1, Subd. V, SUN, Terre-Neuve

Population totale en 1991	
chiffre original	180
chiffre corrigé	3
Nombre de logements privés occupés en 1991	
chiffre original	47
chiffre corrigé	2

Trepassey, T, Terre-Neuve

Population totale en 1991	
chiffre original	1 198
chiffre corrigé	1 375
Nombre de logements privés occupés en 1991	
chiffre original	338
chiffre corrigé	383

Nouveau-Brunswick

Dufferin, PAR, Nouveau-Brunswick

Population totale en 1991	
chiffre original	861
chiffre corrigé	480
Nombre de logements privés occupés en 1991	
chiffre original	310
chiffre corrigé	179

Saint Stephen, PAR, Nouveau-Brunswick

Population totale en 1991	
chiffre original	1 437
chiffre corrigé	1 818
Nombre de logements privés occupés en 1991	
chiffre original	494
chiffre corrigé	625

Blissfield, PAR, Nouveau-Brunswick

Population totale en 1991	
chiffre original	550
chiffre corrigé	647
Nombre de logements privés occupés en 1991	
chiffre original	203
chiffre corrigé	236

Doaktown, VL, Nouveau-Brunswick

Population totale en 1991	
chiffre original	1 090
chiffre corrigé	993
Nombre de logements privés occupés en 1991	
chiffre original	420
chiffre corrigé	387

Québec

Wemindji, TR, Québec

Population totale en 1991	
chiffre original	0
chiffre corrigé	919
Nombre de logements privés occupés en 1991	
chiffre original	0
chiffre corrigé	175

Wemindji, VC, Québec

Population totale en 1991	
chiffre original	919
chiffre corrigé	0
Nombre de logements privés occupés en 1991	
chiffre original	175
chiffre corrigé	0

Côte-Saint-Luc, C, Québec

Population totale en 1991	
chiffre original	28 700
chiffre corrigé	29 955
Nombre de logements privés occupés en 1991	
chiffre original	11 672
chiffre corrigé	12 564

Hampstead, V, Québec

Population totale en 1991	
chiffre original	8 645
chiffre corrigé	7 219
Nombre de logements privés occupés en 1991	
chiffre original	3 498
chiffre corrigé	2 549

Montréal, V, Québec

Population totale en 1991	
chiffre original	1 017 666
chiffre corrigé	1 017 837
Nombre de logements privés occupés en 1991	
chiffre original	464 880
chiffre corrigé	464 937

Ontario

Moore, TP, Ontario

Population totale en 1991	
chiffre original	10 664
chiffre corrigé	10 873
Nombre de logements privés occupés en 1991	
chiffre original	3 564
chiffre corrigé	3 627

Sarnia-Clearwater, C, Ontario

Population totale en 1991	
chiffre original	74 376
chiffre corrigé	74 167
Nombre de logements privés occupés en 1991	
chiffre original	28 500
chiffre corrigé	28 437

Port McNicoll, VL, Ontario

Population totale en 1991	
chiffre original	1 786
chiffre corrigé	1 829
Nombre de logements privés occupés en 1991	
chiffre original	623
chiffre corrigé	653

Tay, TP, Ontario

Population totale en 1991	
chiffre original	7 017
chiffre corrigé	6 974
Nombre de logements privés occupés en 1991	
chiffre original	2 665
chiffre corrigé	2 635

York, C, Ontario

Population totale en 1991	
chiffre original	140 525
chiffre corrigé	139 819
Nombre de logements privés occupés en 1991	
chiffre original	56 335
chiffre corrigé	56 075

North York, C, Ontario

Population totale en 1991	
chiffre original	562 564
chiffre corrigé	563 270
Nombre de logements privés occupés en 1991	
chiffre original	204 067
chiffre corrigé	204 327

Manitoba

Fisher River 44, R, Manitoba

Population totale en 1991	
chiffre original	441
chiffre corrigé	834
Nombre de logements privés occupés en 1991	
chiffre original	115
chiffre corrigé	240

Fisher River 44A, R, Manitoba

Population totale en 1991	
chiffre original	409
chiffre corrigé	16
Nombre de logements privés occupés en 1991	
chiffre original	128
chiffre corrigé	3

Saskatchewan

Macklin, T, Saskatchewan

Population totale en 1991	
chiffre original	1 106
chiffre corrigé	1 117

Eye Hill No. 382, RM, Saskatchewan

Population totale en 1991	
chiffre original	725
chiffre corrigé	713

Division No. 18, Unorganized, UNO, Saskatchewan

Population totale en 1991	
chiffre original	1 411
chiffre corrigé	1 447

Nombre de logements privés occupés en 1991
chiffre original 451
chiffre corrigé 461

Weyakwin, NH, Saskatchewan

Population totale en 1991
chiffre original 203
chiffre corrigé 167

Nombre de logements privés occupés en 1991
chiffre original 75
chiffre corrigé 65

Biggar, T, Saskatchewan

Population totale en 1991
chiffre original 2 322
chiffre corrigé 2 351

Nombre de logements privés occupés en 1991
chiffre original 967
chiffre corrigé 975

Biggar No. 347, RM, Saskatchewan

Population totale en 1991
chiffre original 1 086
chiffre corrigé 1 057

Nombre de logements privés occupés en 1991
chiffre original 298
chiffre corrigé 290

Vonda, T, Saskatchewan

Population totale en 1991
chiffre original 125
chiffre corrigé 267

Nombre de logements privés occupés en 1991
chiffre original 36
chiffre corrigé 114

Grant No. 372, RM, Saskatchewan

Population totale en 1991
chiffre original 702
chiffre corrigé 560

Nombre de logements privés occupés en 1991
chiffre original 235
chiffre corrigé 157

Colombie-Britannique

Greater Vancouver, Subd. A, SDR, Colombie-Britannique

Population totale en 1991
chiffre original 2 459
chiffre corrigé 2 463

Nombre de logements privés occupés en 1991
chiffre original 963
chiffre corrigé 965

Port Moody, C, Colombie-Britannique

Population totale en 1991
chiffre original 17 712
chiffre corrigé 17 708

Nombre de logements privés occupés en 1991
chiffre original 6 201
chiffre corrigé 6 199

Annexe 1. Réserves indiennes et établissements indiens partiellement dénombrés, chiffres de population et des logements privés occupés de 1991 et 1996

Province	Réserves indiennes et établissements indiens partiellement dénombrés	Population		Logements privés occupés	
		1991	1996	1991	1996
Nouveau-Brunswick					
	Big Hole Tract 9	48	52	16	16
	Burnt Church 14	637	1	95	1
	Eel Ground 2	290	329	79	90
	Kingsclear 6	259	1	52	1
	Tobique 20	457	542	139	185
Québec					
	Akwesasne (Partie)	1 970	1	345	1
	Kahnawake 14	5 219	1	2 790	1
	Kanesatake	618	1	167	1
	Lac-Rapide	260	1	50	1
	Wendake	980	1 035	302	363
Ontario					
	Akwesasne (Part)	716	1	217	1
	Bear Island 1	139	1	34	1
	Big Trout Lake	718	1	168	1
	Chippewas of the Thames First Nation 42	661	591	180	178
	Garden River 14	749	588	177	168
	Golden Lake 39	219	236	66	73
	Goulais Bay 15A	20	1	7	1
	Kenora 38B	186	191	38	40
	Kettle Point 44	785	1	210	1
	Kingfisher 1	255	1	86	1
	Lac Seul 28	302	519	70	120
	Long Dog Lake	..	.	..	.
	MacDowell Lake	28	.	..	.
	Malachewan 72	22	13	7	6
	Mississagi River 8	191	195	49	61
	Munsee-Delaware Nation 1	.	157	.	49
	Naicoustaing 17A	..	2	..	1
	North Spirit Lake	..	203	..	42
	Oneida 41	991	1	258	1
	Osnaburg 63A	..	..	..	..
	Rankin Location 15D	356	1	105	1
	Shawanaga 17	77	65	28	25
	Shegulandah 24	82	1	22	1
	Sheshegwaning 20	89	71	24	25
	Shoal Lake 34B 2	122	161	30	41
	Six Nations (Part) 40 (Haldimand-Norfolk R.M.)	710	479	209	146
	Six Nations (Part) 40 (Brant County)	3 725	3 702	1 128	1 210
	Spanish River 5	874	717	132	159
	The Dalles 38C	..	41	..	9
	Thessalon 12	28	26	6	7
	Tyendinaga 38	1 037	882	320	311
	Wapekeka 1	..	12	..	4
	Wapekeka 2	194	1	35	1
	Whitefish Bay 32A	409	378	74	104
Manitoba					
	Roseau Rapids 2A	68	1	11	1
	Roseau River 2	310	1	62	1
	Valley River 63A	201	184	40	37
Saskatchewan					
	Big Head 124	246	339	39	56
Alberta					
	Beaver Lake 131	214	1	45	1
	Ermineskin 138	719	1	139	1
	Heart Lake 167	80	1	22	1
	Kehewin 123	585	507	95	110
	Montana 139	258	1	55	1
	Puskiakiwenin 122	190	222	28	36
	Samson 137	1 990	1	379	1
	Samson 137A	17	1	3	1
	Sucker Creek 150A	274	289	66	79
	Unipouheos 121	462	406	74	77
	White Fish Lake 128	734	1	128	1

Voir nota, renvoi(s) et abréviation(s) à la fin de la publication.

Annexe 1. Réserves indiennes et établissements indiens partiellement dénombrés, chiffres de population et des logements privés occupés de 1981 et 1986

Province	Réserves indiennes et établissements indiens partiellement dénombrés	Population		Logements privés occupés	
		1981	1986	1981	1986
Colombie-Britannique					
	Becher Bay 1	81	¶	24	¶
	Campbell River 11	109	123	28	38
	Chalowelp 26	38	35	18	18
	Esquimalt	36	¶	12	¶
	Katit 1	43	¶	12	¶
	Metahat 11	88	¶	17	¶
	Marble Canyon 3	..	¶	..	¶
	Mount Currie 1	231	¶	50	¶
	Mount Currie 10	433	¶	82	¶
	Mount Currie 2	..	¶	..	¶
	Mount Currie 6	..	..	..	..
	Mount Currie 8	104	¶	..	¶
	Nesuch 3	..	¶	..	¶
	Pacheena 1	188	.	57	1
	Sliammon1	723	646	200	222
	Sooke 1	29	¶	8	¶
	Sooke 2	..	..	..	..
	Stone 1	164	198	36	38
Territoire du Yukon					
	Two Mile Village	..	85	..	26

Voir nota, renvoi(s) et abréviation(s) à la fin de la publication.

Annexe 2. Secteurs de recensement supprimés par chiffres de population, 1986–1991 – Données intégrales

	Population			Superficie en kilomètres carrés, 1991
	1986(1)	1991(2)	Variation en %	
Edmonton RMR				
006.01 XXX	41	36	–12.2	10,28
015.01 XXX	–	–	–	2,07
016.01 XXX	9	1	–88.9	3,60
019.01 XXX	1	–	–100.0	0,80
052.01 XXX	–	–	–	1,01
064.02 XXX	2	–	–100.0	1,14
066.03 XXX	–	4	...	1,68
074.00 XXX	46	32	–30.4	1,31
090.07 XXX	7	5	–28.6	3,86
Kitchener RMR				
106.03 XXX	71	22	–69.0	2,90
Lethbridge AR				
010.00 XXX	42	28	–33.3	11,54
Montréal RMR				
014.02 XXX	2 A	7	250.0	0,77
040.00 XXX	–	3	...	0,82
071.00 XXX	–	–	–	0,29
094.02 XXX	– A	2	...	2,86
127.02 XXX	41 A	32	–22.0	1,15
145.00 XXX	–	–	–	0,39
189.00 XXX	– A	–	–	1,42
229.00 XXX	–	–	–	0,44
268.03 XXX	173 A	–	–100.0	1,07
440.00 XXX	5	3	–40.0	0,18
832.00 ¶	¶	¶	¶	50,25
Ottawa – Hull RMR				
002.04 XXX	– A	26	...	1,30
140.01 XXX	13	23	76.9	16,79
160.03 XXX	42 A	28	–33.3	12,39
Saint John RMR				
005.00 XXX	57	22	–61.4	0,67
Saskatoon RMR				
022.00 XXX	38	38	–	6,37
Sault Ste. Marie AR				
100.00 ¶	598	¶	¶	147,45
Sudbury RMR				
013.00 XXX	36	–	–100.0	25,25
Toronto RMR				
003.00 XXX	5	1	–80.0	0,93
020.00 ♦♦	4	245	6,025.0	0,52
376.05 XXX	32	38	18.8	2,21
401.05 XXX	52 A	12	–76.9	7,85
Trois-Rivières RMR				
301.00 XXX	51	30	–41.2	24,00
Vancouver RMR				
270.00 XXX	2	4	100.0	4,46
Winnipeg RMR				
052.00 XXX	6	–	–100.0	0,83

Voir note, renvoi(s) et abréviation(s) à la fin de la publication.

Annexe 3. Subdivisions de recensement supprimées par chiffres de population, 1986–1991 – Données intégrales

	Genre de SDR	Population			Superficie en kilomètres carrés, 1991
		1986(1)	1991(2)	Variation en %	
Edmonton RMR					
Betula Beach XXX	SV	10	4	–60.0	0,23
Itaska Beach XXX	SV	4	3	–25.0	0,83
Kapaskwin XXX	SV	2	3	50.0	0,28
Lakeview XXX	SV	24	27	12.5	0,33
Point Alison XXX	SV	2	1	–50.0	0,16
Sundance Beach XXX	SV	11	15	36.4	0,21
Wabamun 133A ◆◆	R	552	542	–1.8	59,57
Halifax RMR					
Cole Harbour 30 XXX	R	7	38	442.9	0,18
Shubenacadie 13 XXX	R	–	–	–	4,09
Moncton AR					
Fort Folly 1 XXX	R	26	25	–3.8	0,47
Montréal RMR					
Kahnawake 14 ¶	R	¶	¶	¶	50,26
Kanesatake ¶	R	¶	¶	¶	8,25
L'Ile–Dorval XXX	V	5	3	–40.0	0,18
Québec RMR					
Wendake ¶	R	1,035	¶	¶	0,83
Regina RMR					
Lumsden Beach	RV	–	–	–	0,16
Saskatoon RMR					
Shields XXX	RV	36	35	–2.8	0,49
Sault Ste. Marie AR					
Garden River 14 ¶	R	568	¶	¶	132,16
Rankin Location 15D ¶	R	¶	¶	¶	16,08
Toronto RMR					
Georgina Island 33 ◆◆	R	137	150	9.5	14,48
Vancouver RMR					
Barnston Island 3 XXX	R	23	31	34.8	0,49
Coquitlam 1 XXX	R	–	10	...	0,03
Coquitlam 2 XXX	R	–	4	...	0,78
Katzie 2 XXX	R	14	19	35.7	0,21
Langley 5 XXX	R	3	8	166.7	1,29
Musqueam 4 XXX	R	6	6	–	0,57
Whonnock 1 XXX	R	9	4	–55.6	0,39
Victoria RMR					
Becher Bay 1 ¶	R	¶	¶	¶	2,64
Cole Bay 3 ◆◆	R	164	149	–9.1	2,69
East Saanich 2 ◆◆	R	410	825	101.2	2,29
Esquimalt ¶	R	¶	¶	¶	0,16
Sooke 1 ¶	R	¶	¶	¶	0,31
Sooke 2 ¶	R	– A	¶	¶	0,48
South Saanich 1 ◆◆	R	¶	473	¶	2,02
Union Bay 4 ◆◆	R	¶	63	¶	0,31

Voir note, renvoi(s) et abréviation(s) à la fin de la publication.

Annexe 4. Les secteurs de recensement qui ont des taux d'ensemble de non-réponse supérieurs ou égaux à 5%

(i) Les secteurs de recensement qui ont des taux d'ensemble de non-réponse supérieurs ou égaux à 25%

Toronto RMR
020

(ii) Les secteurs de recensement qui ont des taux d'ensemble de non-réponse supérieurs ou égaux à 5% et moins de 25%

Edmonton RMR
165

Halifax RMR
020
112
114

Hamilton RMR
016
063

Kamloops AR
011
012

Kelowna AR
012

Kingston AR
002

Lethbridge AR
007

London RMR
003
035

Matsqui AR
010

Montréal RMR
011
032
042
043
046
049
052

Montréal RMR (suite)
054
055.01
056
057
058
059
061
062
063
064
065.01
065.02
066.01
066.02
067
068
070
073
078
079
080
081
084
094.01
096
097.01
097.02
100
101.01
101.02
107
111
112.02
113
116
117
118
119
120

Annexe 4. Les secteurs de recensement qui ont des taux d'ensemble de non-réponse supérieurs ou égaux à 5%

(ii) **Les secteurs de recensement qui ont des taux d'ensemble de non-réponse supérieurs ou égaux à 5% et moins de 25%**

Montréal RMR (suite)

122
126
127.01
128
129.02
130
131
132
135
136
137
138
139
153
160
165
166
168
172
177
178
179
180
181
182
183
184
185
195.01
196
197
201
202
203
204
205
207
208
209
210
211
212
217
218
219
221

Montréal RMR (fin)

222
223.01
233
234
235
258
268.01
287.01
290.04
325.01
325.02
325.04
326.01
326.03
350
370
381
382.01
382.02
400
404
417.02
510
585
626
627
648
649.01
706
756.02
873.02

North Bay AR

009
010

Oshawa RMR

005
010

Ottawa-Hull RMR

042
054
104
612.01

Annexe 4. Les secteurs de recensement qui ont des taux d'ensemble de non-réponse supérieurs ou égaux à 5%

(ii) Les secteurs de recensement qui ont des taux d'ensemble de non-réponse supérieurs ou égaux à 5% et moins de 25%

Prince George AR
- 009
- 012
- 018

Québec RMR
- 015
- 021
- 022
- 023
- 025
- 190
- 300

Regina RMR
- 013

Saint John RMR
- 019

Thunder Bay RMR
- 006

Toronto RMR
- 004
- 007.02
- 010
- 014
- 016
- 032
- 033
- 034
- 038
- 043
- 048
- 052
- 055
- 066
- 091.01
- 091.02
- 097.02
- 100
- 107
- 113
- 158
- 162
- 167.02

Toronto RMR (fin)
- 169.01
- 169.02
- 170
- 172
- 229
- 237.01
- 243.01
- 247
- 260.01
- 260.02
- 260.03
- 262.01
- 263.01
- 265
- 272.01
- 276.02
- 279.02
- 285
- 286
- 287.01
- 290
- 292
- 301.02
- 302.03
- 312.02
- 316.03
- 316.04
- 317.01
- 323.02
- 348
- 363.03
- 378.04
- 378.07
- 401.13
- 402.02
- 402.05
- 476
- 525.01
- 529.01
- 531.01
- 532.02
- 540.01
- 540.02
- 574

Annexe 4. Les secteurs de recensement qui ont des taux d'ensemble de non-réponse supérieurs ou égaux à 5%

(ii) Les secteurs de recensement qui ont des taux d'ensemble de non-réponse supérieurs ou égaux à 5% et moins de 25%

Trois Rivières RMR
- 008

Vancouver RMR
- 020
- 028
- 029
- 035.02
- 039.02
- 050.02
- 055.01
- 055.02
- 056
- 059.01
- 059.02
- 069
- 186.01
- 201
- 202
- 204
- 206
- 207
- 220
- 224
- 280

Victoria RMR
- 010
- 160.02
- 160.03

Windsor RMR
- 012
- 027

Winnipeg RMR
- 013
- 024
- 025

Autres produits connexes

La gamme de produits du recensement de 1991 est conçue pour satisfaire les divers besoins de nos utilisateurs. Nous offrons une grande diversité de produits et services du recensement de la population de 1991. Ils sont divisés en cinq catégories.

(1) **Les produits de référence** sont conçus pour faciliter l'utilisation des produits et des services; ils aident les utilisateurs à reconnaître leurs besoins, à trouver et à interpréter les données.

(2) **Les produits de données** offrent un vaste éventail de données du recensement pour les régions géographiques normalisées sur les caractéristiques sociales, culturelles et économiques des Canadiens.

(3) **Les produits analytiques** sont des publications qui expliquent les données du recensement de 1991 sur un grand nombre de thèmes ou de sujets, dont les résultats sont présentés dans un style facile à comprendre.

(4) **Le service des totalisations** établit des totalisations pour les utilisateurs qui veulent des données sous une forme plus détaillée ou plus précise que ce que l'on trouve dans les publications normalisées.

(5) On offre des **ateliers et des séminaires** aux nouveaux utilisateurs et aux utilisateurs actuels pour les informer sur les données du recensement et pour les aider à en tirer le maximum en fonction de leurs besoins.

Pour de plus amples renseignements sur les produits et services du recensement offerts, consultez le **Catalogue du recensement de 1991**, nº 92-302F au catalogue. Vous pouvez également contacter le centre régional de consultation le plus près indiqué à la section «Pour renseignements» de la présente publication.

Vous trouverez ci-après une liste d'autres produits ayant une présentation et un contenu semblables à cette publication.

Publications équivalentes pour le recensement antérieur

95-127 Secteurs de recensement – Moncton : Partie 1

95-145 Secteurs de recensement – Saint John : Partie 1

Nota : Les publications ne sont pas toutes en vente. Il est toutefois possible de les consulter dans les centres régionaux de consultation ou les bibliothèques de dépôt.

Produit de données - Recensement de 1991

95-322 Profil des secteurs de recensement de Moncton et Saint John – Partie B

Centres régionaux de consultation

Les centres régionaux de consultation de Statistique Canada offrent une gamme complète des produits et services du recensement. On y trouve une bibliothèque et un comptoir de vente où les utilisateurs peuvent consulter ou acheter les différents produits, dont les publications, disquettes de micro-ordinateurs, microfiches et cartes.

Le personnel des centres régionaux de consultation fournit des services de consultation et de recherche en plus des services et des soutiens d'après-vente, y compris des séminaires et des ateliers sur l'utilisation des données de Statistique Canada.

Chaque centre vous offre la possibilité d'extraire de l'information des systèmes de retrait de données informatisées CANSIM et TELICHART de Statistique Canada. Un service de renseignements téléphonique est également disponible; ce service est gratuit pour les utilisateurs se trouvant à l'extérieur des secteurs d'appels locaux. Téléphonez, écrivez, télécopiez ou visitez le centre régional de consultation le plus près pour de plus amples renseignements.

Terre-Neuve et Labrador
Statistique Canada
Services consultatifs
3e étage
Immeuble Viking
Chemin Crosbie
St. John's (Terre-Neuve)
A1B 3P2
Appel local: 709-772-4073
Sans frais: 1-800-563-4255
Télécopieur: 1-709-772-6433

Provinces des Maritimes
Statistique Canada
Services consultatifs
Centre North American Life
3e étage
1770, rue Market
Halifax (Nouvelle-Écosse)
B3J 3M3
Appel local: 902-426-5331
Sans frais: 1-800-565-7192
Télécopieur: 1-902-426-9538

Québec
Statistique Canada
Services consultatifs
4e étage, Tour Est
Complexe Guy-Favreau
200 ouest, boul. René-Lévesque
Montréal (Québec)
H2Z 1X4
Appel local: 514-283-5725
Sans frais: 1-800-361-2831
Télécopieur: 1-514-283-9350

Région de la Capitale nationale
Statistique Canada
Centre de consultation statistique
Hall d'entrée
Immeuble R.H. Coats
Parc Tunney
Avenue Holland
Ottawa (Ontario)
K1A 0T6
Appel local: 613-951-8116
Si vous devez faire des appels interurbains, composez le numéro sans frais de votre province.
Télécopieur: 1-613-951-0581

Ontario
Statistique Canada
Services consultatifs
10e étage
Immeuble Arthur Meighen
25, avenue St. Clair est
Toronto (Ontario)
M4T 1M4
Appel local: 416-973-6586
Sans frais: 1-800-263-1136
Télécopieur: 1-416-973-7475

Manitoba
Statistique Canada
Services consultatifs
Pièce 300
Édifice MacDonald
344, rue Edmonton
Winnipeg (Manitoba)
R3B 3L9
Appel local: 204-983-4020
Sans frais: 1-800-542-3404
Télécopieur: 1-204-983-7543

Saskatchewan
Statistique Canada
Services consultatifs
9e étage
Tour Avord
2002, avenue Victoria
Regina (Saskatchewan)
S4P 0R7
Appel local: 306-780-5405
Sans frais: 1-800-667-7164
Télécopieur: 1-306-780-5403

Alberta et Territoires du Nord-Ouest
Statistique Canada
Services consultatifs
8e étage
Park Square
10001, Bellamy Hill
Edmonton (Alberta)
T5J 3B6
Appel local: 403-495-3027
Sans frais: 1-800-282-3907
T. N.-O.: appelez à frais virés au 1-403-495-3028
Télécopieur: 1-403-495-3026

Sud de l'Alberta
Statistique Canada
Services consultatifs
Pièce 401
First Street Plaza
138, 4e avenue sud-est
Calgary (Alberta)
T2G 4Z6
Appel local: 403-292-6717
Sans frais: 1-800-472-9708
Télécopieur: 1-403-292-4958

Colombie-Britannique et Yukon
Statistique Canada
Services consultatifs
Pièce 440F
Édifice Federal
3e étage
Centre Sinclair
757, rue Hastings ouest
Vancouver (Colombie-Britannique)
V6C 3C9
Appel local: 604-666-3691
Sans frais: 1-800-663-1551
[sauf Atlin (C.-B.)]
Yukon et Atlin (C.-B.)
Zenith 08913
Télécopieur: 1-604-666-4863

Appareils de télécommunications pour malentendants 1-800-363-7629

Bibliothèques de dépôt

La bibliothèque de Statistique Canada, située à Ottawa, tient à jour les enregistrements complets de nature courante ou historique de l'ensemble des publications de Statistique Canada, qu'elles figurent au catalogue ou non. Les employés de la bibliothèque sont à la disposition des utilisateurs pour aider ces derniers à trouver les informations dont ils ont besoin.

Bibliothèque de Statistique Canada
Immeuble R.H. Coats, 2e étage
Parc Tunney
Ottawa (Ontario)
K1A 0T6
Appel local: 613-951-8219/20
Télécopieur: 1-613-951-0939

La liste qui suit comprend les bibliothèques de dépôt complet qui reçoivent toutes les publications de Statistique Canada et de toute l'administration fédérale.

Canada

Terre-Neuve

St. John's

Memorial University of Newfoundland
Queen Elizabeth II Library
St. John's (Terre-Neuve)
A1B 3Y1

Île-du-Prince-Édouard

Charlottetown

Bibliothèque des services gouvernementaux
Charlottetown (Île-du-Prince-Édouard)
C1A 3T2

Nouvelle-Écosse

Halifax

Dalhousie University
Killam Memorial Library
Halifax (Nouvelle-Écosse)
B3H 4H8

Wolfville

Acadia University
Vaughan Memorial Library
Wolfville (Nouvelle-Écosse)
B0P 1X0

Nouveau-Brunswick

Fredericton

Bibliothèque de l'Assemblée législative
Fredericton (Nouveau-Brunswick)
E3B 5H1

University of New Brunswick
Harriet Irving Library
Fredericton (Nouveau-Brunswick)
E3B 5H5

Moncton

Université de Moncton
Bibliothèque Champlain
Moncton (Nouveau-Brunswick)
E1A 3E9

Sackville

Mount Allison University
Ralph Pickard Bell Library
Sackville (Nouveau-Brunswick)
E0A 3C0

Québec

Montréal

Bibliothèque municipale de Montréal
Montréal (Québec)
H2L 1L9

Services documentaires multimédia
Montréal (Québec)
H2C 1T1

Concordia University
Library
Montréal (Québec)
H3G 1M8

McGill University
McLennan Library
Montréal (Québec)
H3A 1Y1

Université de Montréal
Bibliothèque des sciences humaines et sociales
Montréal (Québec)
H3C 3T2

Université du Québec à Montréal
Bibliothèque
Montréal (Québec)
H2L 4S6

Québec

Bibliothèque de l'Assemblée nationale
Québec (Québec)
G1A 1A5

Sherbrooke

Université de Sherbrooke
Bibliothèque générale
Cité universitaire
Sherbrooke (Québec)
J1K 2R1

Sainte-Foy

Université Laval
Bibliothèque générale
Sainte-Foy (Québec)
G1K 7P4

Ontario

Downsview

York University
Scott Library
Downsview (Ontario)
M3J 2R6

Guelph

University of Guelph
Library
Guelph (Ontario)
N1G 2W1

Hamilton

Bibliothèque publique d'Hamilton
Hamilton (Ontario)
L8R 3K1

McMaster University
Mills Memorial Library
Hamilton (Ontario)
L8S 4L6

Kingston

Queen's University at Kingston
Douglas Library
Kingston (Ontario)
K7L 3N6

London

The University of Western Ontario
D.B. Weldon Library
London (Ontario)
N6A 3K7

Ottawa

Bibliothèque du Parlement
Section de l'information gouvernementale canadienne
Ottawa (Ontario)
K1A 0A9

Bibliothèque nationale du Canada
Ottawa (Ontario)
K1A 0N4

Université d'Ottawa
Bibliothèque Morisset
Ottawa (Ontario)
K1N 9A5

Sudbury

Université Laurentienne de Sudbury
Bibliothèque
Sudbury (Ontario)
P3C 2C6

Thunder Bay

Lakehead University
Chancellor Paterson Library
Thunder Bay (Ontario)
P7B 5E1

Bibliothèque publique de Thunder Bay
Thunder Bay (Ontario)
P7E 1C2

Toronto

Bibliothèque de l'Assemblée législative
Toronto (Ontario)
M5S 1A5

Metropolitan Toronto Reference Library
Toronto (Ontario)
M4W 2G8

University of Toronto
Robarts Library
Toronto (Ontario)
M5S 1A5

Waterloo

University of Waterloo
Dana Porter Arts Library
Waterloo (Ontario)
N2L 3G1

Windsor

Bibliothèque publique de Windsor
Windsor (Ontario)
N9A 4M9

Manitoba

Winnipeg

Bibliothèque de l'Assemblée législative
Winnipeg (Manitoba)
R3C 0V8

The University of Manitoba
Elizabeth Dafoe Library
Winnipeg (Manitoba)
R3T 2N2

Saskatchewan

Regina

Bibliothèque de l'Assemblée législative
Regina (Saskatchewan)
S4S 0B3

Saskatoon

University of Saskatchewan
The Main Library
Saskatoon (Saskatchewan)
S7N 0W0

Alberta

Calgary

The University of Calgary
MacKimmie Library
Calgary (Alberta)
T2N 1N4

Edmonton

Bibliothèque publique d'Edmonton
Edmonton (Alberta)
T5J 2V4

Bibliothèque de l'Assemblée législative
Edmonton (Alberta)
T5K 2B6

The University of Alberta
Library
Edmonton (Alberta)
T6G 2J8

Colombie-Britannique

Burnaby

Simon Fraser University
Library
Burnaby (Colombie-Britannique)
V5A 1S6

Vancouver

The University of British Columbia
Library
Vancouver (Colombie-Britannique)
V6T 1Y3

Bibliothèque publique de Vancouver
Vancouver (Colombie-Britannique)
V6Z 1X5

Victoria

Bibliothèque de l'Assemblée législative
Victoria (Colombie-Britannique)
V8V 1X4

University of Victoria
McPherson Library
Victoria (Colombie-Britannique)
V8W 3H5

Territoires du Nord-Ouest

Yellowknife

Bibliothèque gouvernementale des Territoires du Nord-Ouest
Yellowknife (Territoires du Nord-Ouest)
X0E 1H0

Autres pays

République fédérale d'Allemagne

Preussischer Kulturbesitz
Staatsbibliothek
Abt. Amtsdruckschriften U. Tausch
Postfach 1407
1000 Berlin 30
Allemagne

Royaume-Uni

The British Library
Londres, WC1B 3DG
Angleterre, Royaume-Uni

Japon

National Diet Library
Tokyo, Japon

États-Unis d'Amérique

Library of Congress
Washington, D.C. 20540
États-Unis d'Amérique

Autres références et services

Vous pouvez vous procurer les publications de Statistique Canada dans les centres régionaux de consultation et dans les bibliothèques de dépôt, ou vous pouvez également les commander par l'entremise de votre librairie ou de votre agent d'abonnement. Pour obtenir une liste des points de vente au Canada, communiquez avec le centre régional de consultation le plus près, ou consultez le Catalogue du recensement de 1991 (nº 92-302F au catalogue).

Les distributeurs secondaires présentent à leurs clients des possibilités d'accès aux données et un soutien aux analyses grâce à une diversité de services de consultation et de services informatisés que n'offre pas Statistique Canada. Vous pouvez obtenir les noms et adresses des distributeurs autorisés dans un centre régional de consultation.

Statistique Canada offre des produits géographiques numériques qui permettent la manipulation informatique des données géographiques. Un service d'extraction des données personnalisé permet aux utilisateurs de délimiter eux-mêmes, s'ils le désirent, la région géographique qu'ils veulent étudier. La gamme de fichiers d'extraction des données et de services offre une grande flexibilité dans la sélection d'une base géographique.

Vous trouverez dans le Catalogue du recensement de 1991 (nº 92-302F au catalogue), la description complète des fichiers numériques et des services.

On peut obtenir des renseignements sur les produits et services du recensement de l'agriculture en consultant la publication Produits et services du recensement de l'agriculture de 1991, nº 92-303 au catalogue, ou en téléphonant sans frais au 1-800-465-1991.

Les utilisateurs qui ont besoin de données spéciales peuvent demander les services des enquêtes postcensitaires. Les données sont présentées sur disquettes pour micro-ordinateur pouvant être utilisées avec un programme de calcul de tableaux financiers ou sur support papier. Pour de plus amples renseignements, communiquez avec le centre régional de consultation le plus près.

La Division de la diffusion informatique des données (DDID) est responsable du CANSIM qui consiste en un réseau de bases de données informatisées et un service d'extraction des données de Statistique Canada. Les utilisateurs ont accès aux statistiques actuelles et historiques de diverses façons, notamment grâce aux progiciels spécialisés de manipulation et d'analyse des données, aux ressources graphiques et au service de recherche bibliographique. Pour de plus amples renseignements sur le CANSIM, communiquez avec un centre régional de consultation.

Nota, Renvois et Abréviations

Nota

La comparaison des données du recensement de 1991 avec celles des recensements précédents est affectée par la modification apportée à la définition de la population du recensement de 1991. Les titulaires d'un permis de séjour pour étudiants, d'un permis de travail, d'un permis ministériel et les revendicateurs du statut de réfugié ont été dénombrés au recensement de 1991, mais ne l'ont pas été aux recensements antérieurs. Ces personnes sont des résidents non permanents. Pour plus de renseignements, voir la section «Notes spéciales».

.. Nombres non disponibles.

... N'ayant pas lieu de figurer.

- Néant ou zéro.

-- Nombres infimes.

XXX Nombres supprimés afin de protéger la confidentialité.

** Il est impossible de calculer la médiane car elle se trouve dans une des classes ouvertes de répartition utilisée pour calculer la médiane.

* La superficie est comprise dans la subdivision de recensement avoisinante.

■ Une erreur a été relevée dans les chiffres de 1991 pour cette subdivision de recensement (SDR). Pour plus de renseignements, voir la section «Notes spéciales».

A Chiffre ajusté à cause de changement de limite.

† Ne comprend pas les données du recensement pour une ou plusieurs réserves indiennes ou établissements indiens partiellement dénombrés. Pour plus de renseignements, voir la section «Notes spéciales».

¶ Réserve indienne ou établissement indien partiellement dénombré. Pour plus de renseignements, voir la section «Notes spéciales».

◆ Indice de qualité des données indiquant un taux global de non-réponse supérieur ou égal à 5% mais inférieur à 25%.

◆◆ Indice de qualité des données indiquant un taux global de non-réponse supérieur ou égal à 25%.

• Partie de secteur de recensement.

Renvoi(s)

(1) Selon la superficie de 1991.

(2) Veuillez vous référer au nota ci-haut en ce qui a trait à la comparaison des données du recensement de 1991 avec celles des recensements précédents.

(3) Pour des raisons d'ordre historique et compte tenu de dispositions légales, les données relatives au mode d'occupation des logements dans les réserves indiennes ne se prêtent pas à la classification habituelle selon les catégories de mode d'occupation normalisées (c.-à-d. «logement possédé» et «logement loué»). Par conséquent, une catégorie spéciale, «Logement de bande», a été établie en 1991. En 1986, tous les logements situés dans les réserves indiennes étaient inclus dans la catégorie «dans la réserve». Avant 1986, ils étaient classés dans les catégories «logement possédé» ou «logement loué».

(4) Inclut les maisons mobiles et les autres logements mobiles tels que les bateaux-maisons et les wagons de chemin de fer.

(5) Les familles époux-épouse sont composées de familles comptant un couple actuellement marié et de familles comptant un couple en union libre.

(6) Le nombre moyen par famille de fils et filles jamais mariés à la maison est calculé à partir du total de fils et filles jamais mariés à la maison et du nombre total de familles.

Abréviation(s)

T.-N. = Terre-Neuve

Î.-P.-É. = Île-du-Prince-Édouard

N.-É. = Nouvelle-Écosse

N.-B. = Nouveau-Brunswick

Qc = Québec

Ont. = Ontario

Man. = Manitoba

Sask. = Saskatchewan

Alb. = Alberta

C.-B. = Colombie-Britannique

Yn = Territoire du Yukon

T.N.-O. = Territoires du Nord-Ouest

Moncton, N.B. / N.-B.

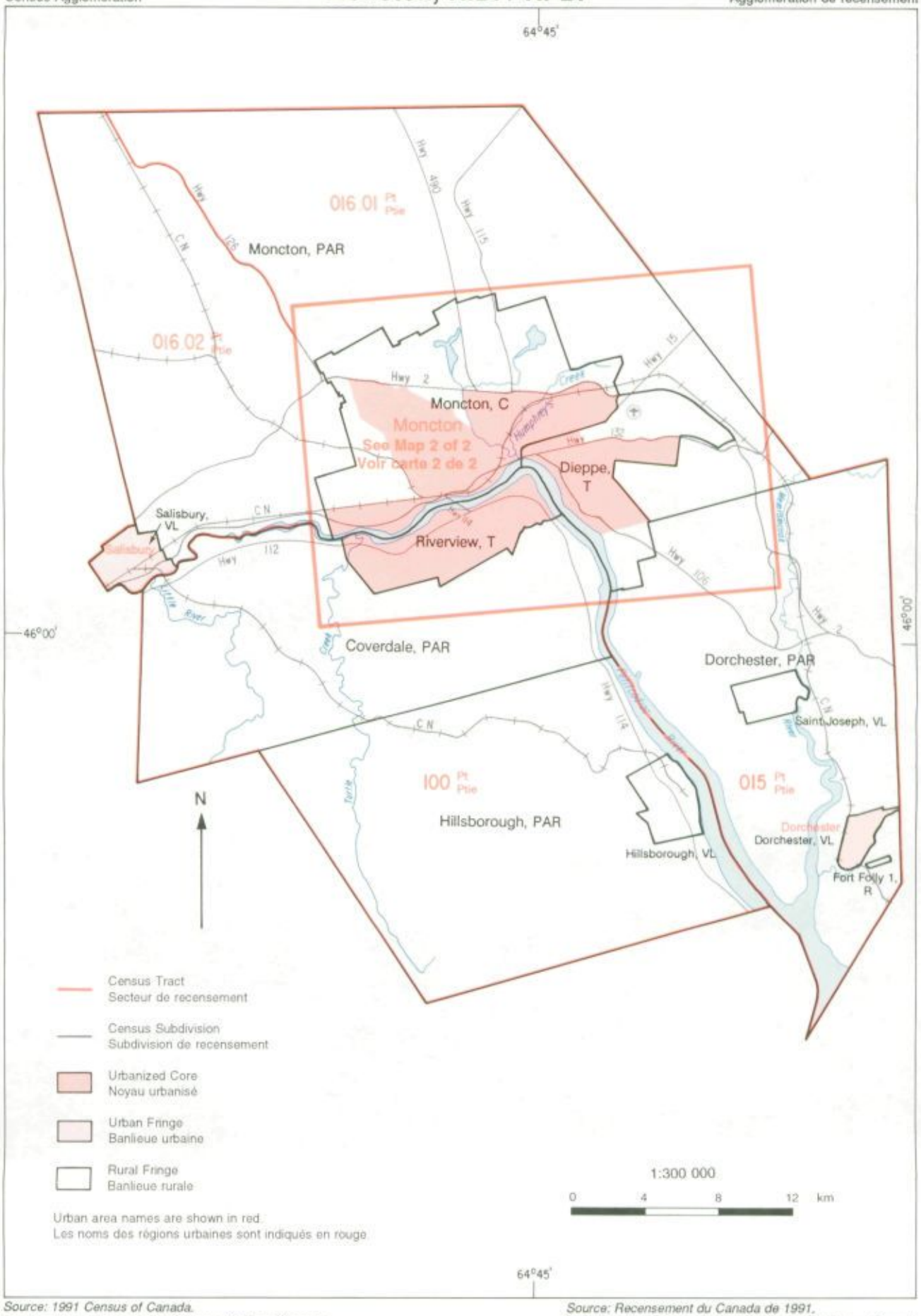

Urban area names are shown in red.
Les noms des régions urbaines sont indiqués en rouge.

Moncton, N.B. / N.-B.

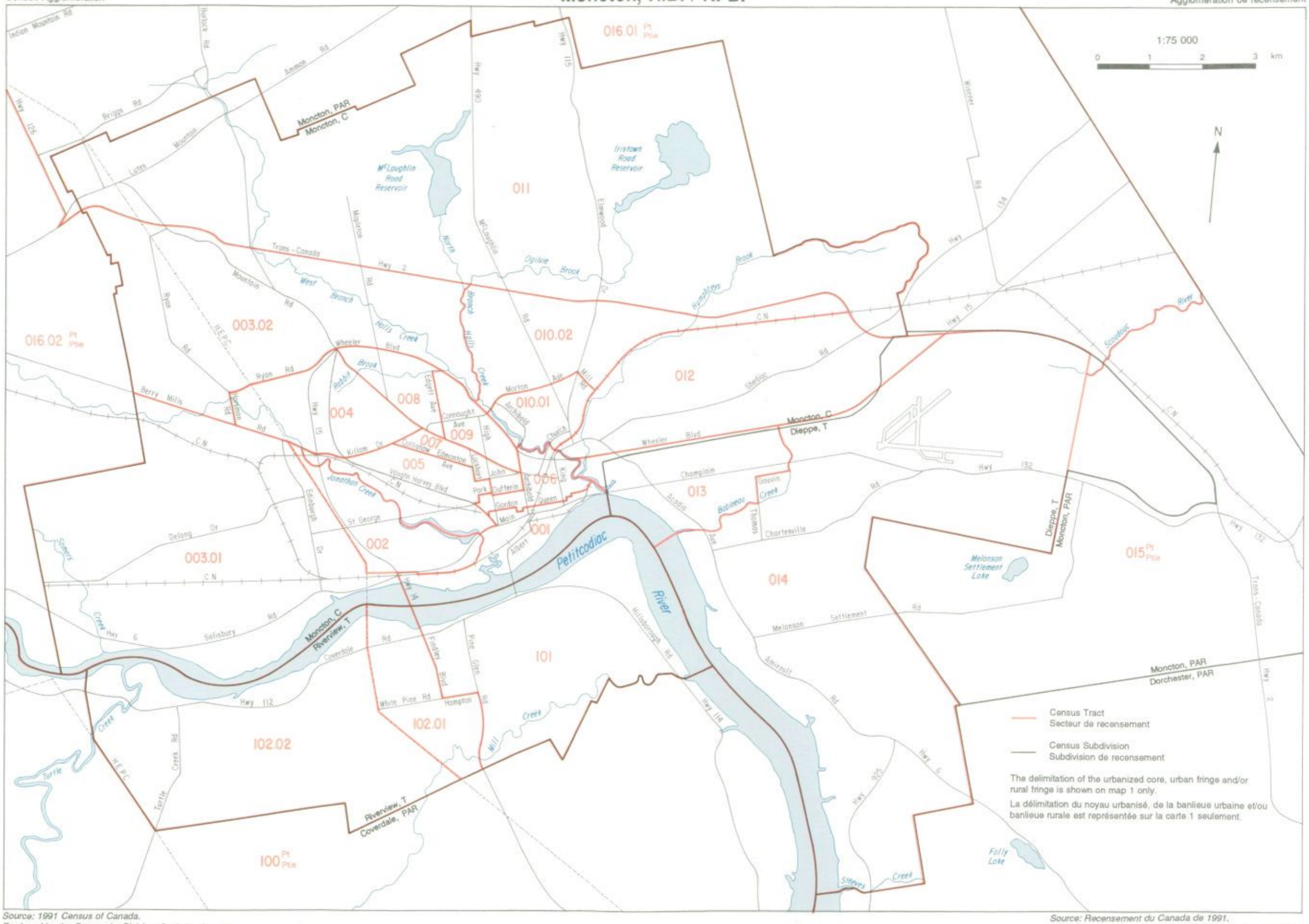

Source: 1991 Census of Canada.
Produced by the Geography Division, Statistics Canada.

Source: Recensement du Canada de 1991.
Préparé par la Division de la géographie, Statistique Canada.

Saint John, N.B. / N.-B.

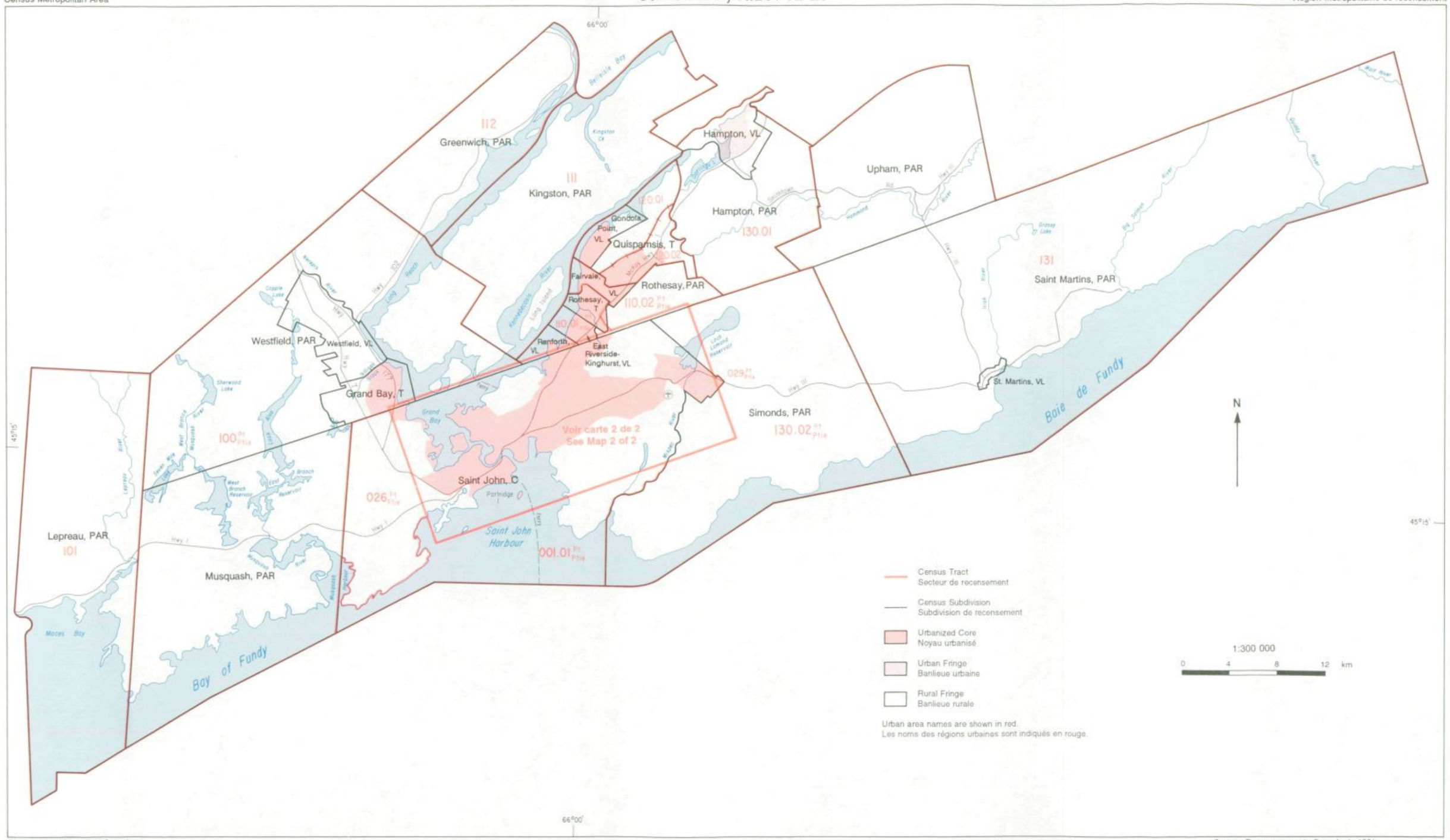
66°00'
45°15'
112
Greenwich, PAR
111
Kingston, PAR
Hampton, VL
Hampton, PAR
130.01
Upham, PAR
131
Saint Martins, PAR
St. Martins, VL
120.01
Gondola Point, VL
Quispamsis, T
120.02
Fairvale, VL
Rothesay, PAR
Rothesay, T
110.02
110.01
Renforth, VL
East Riverside-Kinghurst, VL
Westfield, PAR
Westfield, VL
Grand Bay, T
100
Voir carte 2 de 2
See Map 2 of 2
029
Simonds, PAR
130.02
026
Saint John, C
Partridge I.
Saint John Harbour
001.01
Lepreau, PAR
101
Musquash, PAR
Bay of Fundy
Baie de Fundy
Moses Bay
Sherwood Lake
Grand Bay
Lake Lomond Reservoir
Grassy Lake
Cobble Lake
Long Reach
Kennebecasis River
Bellevue Bay
Kingston Cr.
Lepreau River
Musquash River
West Branch Reservoir
East Branch Reservoir
Hay River
Hammond River
Big Salmon River
Irish River
Gaspé River
West River
Hwy 1
Hwy 100
Hwy 111
Hwy 111
Hwy 111

Census Metropolitan Area

Saint John, N.B. / N.-B.

2 of de 2

Région métropolitaine de recensement

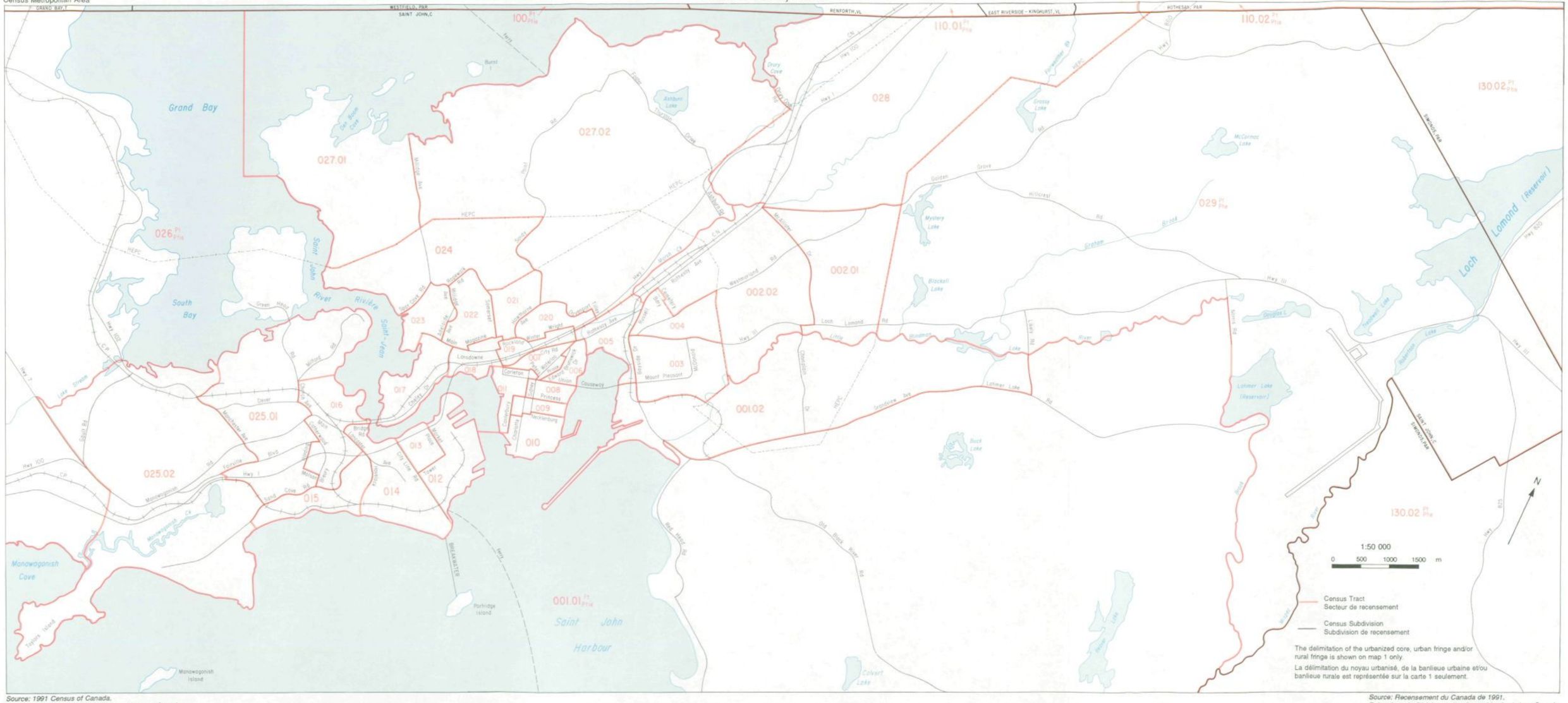

Source: 1991 Census of Canada.
Produced by the Geography Division, Statistics Canada.

Source: Recensement du Canada de 1991.
Préparé par la Division de la géographie, Statistique Canada.

ORDER FORM

Statistics Canada

MAIL TO: | FAX TO: (613) 951-1584 | METHOD OF PAYMENT

Publication Sales
Statistics Canada
Ottawa, Ontario, K1A 0T6

A Fax will be treated as an original order. Please do not send confirmation for fax or telephone orders.

(Please print)

Company _____

Department _____

Attention _____

Address _____

City _____ Province _____

Postal Code _____ Tel. _____ Fax _____

Please ensure that all information, **including telephone number**, is completed.

☐ Purchase Order Number _____

☐ Bill me later (for subscriptions only – max. $500)

Authorized signature _____

☐ Payment enclosed $ _____

☐ **Charge to my:** ☐ MasterCard ☐ VISA

Account Number _____

Expiry Date _____

Signature _____

Client Reference Number _____

Catalogue Number	Title	Required Issue	Annual Subscription or Book Price: Canada $	United States US$	Other Countries US$	Qty	Total $

▶ Please note that discounts are applied to the price of the publication and not to the total amount which might include special shipping and handling charges and the GST.

▶ Cheque or money order should be made payable to the Receiver General for Canada/Publications. Canadian clients pay in Canadian funds. Clients from the United States and other countries pay total amount in US funds drawn on a US bank.

▶ Note: Catalogue prices for U.S. and other countries are shown in US dollars.

SUBTOTAL	
GST (7%) (Cdn. customers only)	
GRAND TOTAL	

For faster ordering 1-800-267-6677 (Canadian Residents Only) or (613) 95151584 VISA and MasterCard Accounts PF 9105B

Thank you for your order! (613) 951-7277 (Clients outside of Canada)

Statistics Canada Statistique Canada

Canada

Ca 004

BON DE COMMANDE

Statistique Canada

STATISTICS CANADA LIBRARY
BIBLIOTHÈQUE STATISTIQUE CANADA
1010137754

POSTEZ À :

Vente des publications
Statistique Canada
Ottawa (Ontario) K1A 0T6

Le bon télécopié tient lieu de commande originale. Veuillez ne pas envoyer de confirmation pour les commandes faites par téléphone ou télécopieur.

(En caractères d'imprimerie s.v.p.)

Entreprise _____

Service _____

À l'attention de _____

Adresse _____

Ville _____ Province _____

Code postal _____ Tél. _____ Télécopieur _____

Veuillez vous assurer d'avoir fourni toute l'information, y compris votre numéro de téléphone.

TÉLÉCOPIEZ AU : (613) 951-1584

MODALITÉS DE PAIEMENT

☐ N° du bon de commande _____

☐ Envoyez-moi la facture plus tard (pour abonnements seulement – max. 500 $)

Signature de la personne autorisée _____

☐ Paiement inclus _____ $

☐ **Débitez mon compte :** ☐ MasterCard ☐ VISA

N° de compte _____

Date d'expiration _____

Signature _____

Numéro de référence du client _____

Numéro au catalogue	Titre	Édition demandée	Abonnement annuel ou prix de la publication : Canada $	États-Unis $ US	Autres pays $ US	Quant.	Total $

▶ Veuillez noter que les réductions s'appliquent au prix des publications et non au total général. De certaines pouvant s'ajouter aux frais de port et de manutention particuliers, comme la TPS.	TOTAL	
▶ Le chèque ou mandat postal doit être établi à l'ordre du Receveur général du Canada – Publications. Les clients canadiens peuvent payer en dollars canadiens. Les clients à l'étranger peuvent le montant total en dollars US tirés sur une banque américaine.	TPS (7 %) (Clients canadiens seulement)	
▶ Veuillez noter que les prix du Catalogue pour les É.-U. et les autres pays sont donnés en dollars américains.	TOTAL GÉNÉRAL	

Pour un service plus rapide, composez le 1-800-267-6677 (Clients canadiens seulement) ou (613) 951-1584 Comptes VISA et MasterCard

PF 91058

Merci de votre commande ! (613) 951-7277 (Les clients à l'étranger)

Statistique Canada Statistics Canada

Canada

The Census is the most comprehensive data base available in Canada today...

are you sure you're getting everything out of it ?

De nos jours, le recensement constitue la base de données la plus complète qui soit au Canada...

Voulez-vous en tirer tous les avantages ?



Statistics Canada has designed a series of 1991 General Reference Products to put the Census to work for you.

To order the Census Dictionary, Census Handbook, Census General Review or a Census Catalogue of products and services, call your nearest Statistics Canada Regional Reference Centre or our national order line...

Statistique Canada a conçu une série de produits de référence afin de faire travailler le recensement pour vous.

On peut se procurer le Dictionnaire du recensement, le Recensement en bref, la Revue générale du recensement et le Catalogue des produits et services auprès des centres régionaux de consultation de Statistique Canada ou en téléphonant au...

☎ 1 800 267-6677 ☎

Want to know more about where you live?

Get Census Tracts from Statistics Canada. Find out everything you need to know about topics as varied as age, sex, marital status, mother tongue and household information for neighbourhoods in:

Pour mieux connaître l'endroit où vous habitez...

Obtenez les secteurs de recensement de Statistique Canada. Découvrez tout ce que vous voulez savoir sur des sujets comme l'âge, le sexe, l'état matrimonial, la langue maternelle et les ménages, dans les différents quartiers de :



Census Tract publications are for sale now at your nearest Statistics Canada office or by calling...

Les publications portant sur les secteurs de recensement sont en vente dès maintenant dans les centres régionaux de consultation de Statistique Canada ou au...

☎ 1 800 267-6677 ☎