Catalogue 95-397

Profile of Census Divisions and Subdivisions in the Northwest Territories – Part A

Catalogue 95-397

Profil des divisions et subdivisions de recensement des Territoires du Nord-Ouest – Partie A

STATISTICS CANADA STATISTIQUE CANADA
NOV 24 1997
LIBRARY BIBLIOTHÈQUE
C4



Statistics Canada Statistique Canada

Canada

How to Reach Us

Data in Many Forms...

Statistics Canada disseminates data in a variety of forms. In addition to publications, both standard and special tabulations are available in print or electronic format. Maps and other geographic reference materials are available for some types of data. In some cases, workshops and seminars have been developed to provide additional information on some subjects.

How to Obtain More Information

Inquiries about products and services should be directed to one of the following Statistics Canada Reference Centres:

St. John's	(709) 772-4073	Winnipeg	(204) 983-4020
Halifax	(902) 426-5331	Regina	(306) 780-5405
Montréal	(514) 283-5725	Edmonton	(403) 495-3027
Ottawa	(613) 951-8116	Calgary	(403) 292-6717
Toronto	(416) 973-6586	Vancouver	(604) 666-3691

A toll-free number is provided in all provinces and territories, for users who reside outside the local dialing area of any of the Regional Reference Centres. See the "Regional Reference Centres" section for further information.

Newfoundland and Labrador	1-800-563-4255
Nova Scotia, New Brunswick and Prince Edward Island	1-800-565-7192
Quebec	1-800-361-2831
Ontario	1-800-263-1136
Manitoba	1-800-542-3404
Saskatchewan	1-800-667-7164
Alberta	1-800-282-3907
Southern Alberta	1-800-472-9708
British Columbia (South and Central)	1-800-663-1551
Yukon and Northern B.C. (area served by NORTHWESTEL Inc.)	Zenith 08913
Northwest Territories (area served by NORTHWESTEL Inc.)	Call collect 403-495-3028

Telecommunications Device access is provided for the hearing impaired. See the "Regional Reference Centres" section for further information.

How to Order Products

Statistics Canada publications may be purchased from local authorized agents and other community bookstores, through the nearest Statistics Canada Regional Reference Centre, or by mail order to Publication Sales, Statistics Canada, Ottawa K1A 0T6. Contact the nearest Statistics Canada Regional Reference Centre for more information on electronic products and services. See the order form at the end of this product for further details.

Pour nous joindre

Des données sous plusieurs formes...

Statistique Canada diffuse les données sous formes diverses. Outre les publications, des totalisations normalisées et spéciales sont disponibles sur support papier ou électronique. Des cartes et d'autres documents géographiques de référence sont disponibles pour certains genres de données. Dans certains cas, des ateliers et des séminaires procurent des renseignements complémentaires sur certains sujets.

Comment obtenir d'autres renseignements

Toutes demandes de renseignements au sujet des produits et services doivent être adressées à l'un des centres de consultation de Statistique Canada suivants:

St. John's	(709) 772-4073	Winnipeg	(204) 983-4020
Halifax	(902) 426-5331	Regina	(306) 780-5405
Montréal	(514) 283-5725	Edmonton	(403) 495-3027
Ottawa	(613) 951-8116	Calgary	(403) 292-6717
Toronto	(416) 973-6586	Vancouver	(604) 666-3691

Un numéro d'appel sans frais est offert, dans toutes les provinces et territoires, aux utilisateurs qui habitent à l'extérieur du secteur d'appel local des centres régionaux de consultation. Pour de plus amples renseignements, reportez-vous à la section «Centres régionaux de consultation».

Terre-Neuve et Labrador	1-800-563-4255
Nouvelle-Écosse, Nouveau-Brunswick et Île-du-Prince-Édouard	1-800-565-7192
Québec	1-800-361-2831
Ontario	1-800-263-1136
Manitoba	1-800-542-3404
Saskatchewan	1-800-667-7164
Alberta	1-800-282-3907
Sud de l'Alberta	1-800-472-9708
Colombie-Britannique (sud et centre)	1-800-663-1551
Yukon et nord de la C.-B. (territoire desservi par la NORTHWESTEL Inc.)	Zénith 08913
Territoires du Nord-Ouest (territoire desservi par la NORTHWESTEL Inc.)	appelez à frais virés au 403-495-3028

Des appareils de télécommunications pour malentendants sont disponibles. Pour de plus amples renseignements, reportez-vous à la section «Centres régionaux de consultation».

Comment commander les produits

On peut se procurer les publications de Statistique Canada auprès des agents autorisés et des autres librairies locales, par l'entremise du centre régional de consultation de Statistique Canada le plus près, ou en écrivant à la Section des ventes de publications, Statistique Canada, Ottawa K1A 0T6. Veuillez communiquer avec le centre régional de consultation le plus près pour de plus amples renseignements sur les produits et services électroniques. Voir le bon de commande à la fin du présent produit pour d'autres détails.

Statistics Canada

Profile of Census Divisions and Subdivisions in the Northwest Territories – Part A

Statistique Canada

Profil des divisions et subdivisions de recensement des Territoires du Nord-Ouest – Partie A

Published by authority of the Minister responsible for Statistics Canada

©Minister of Industry, Science and Technology, 1992

All rights reserved. No part of this publication may be reproduced, stored in a retrieval system or transmitted in any form or by any means, electronic, mechanical, photocopying, recording or otherwise without prior written permission from Chief, Author Services, Publications Division, Statistics Canada, Ottawa, Ontario, Canada K1A 0T6.

November 1992

Price: Canada: $30.00
United States: US$36.00
Other Countries: US$42.00

Catalogue No. 95-397

ISBN 0-660-57270-2

Ottawa

Publication autorisée par le ministre responsable de Statistique Canada

©Ministre de l'Industrie, des Sciences et de la Technologie, 1992

Tous droits réservés. Il est interdit de reproduire ou de transmettre le contenu de la présente publication, sous quelque forme ou par quelque moyen que ce soit, enregistrement sur support magnétique, reproduction électronique, mécanique, photographique, ou autre, ou de l'emmagasiner dans un système de recouvrement, sans l'autorisation écrite préalable du Chef, Services aux auteurs, Division des publications, Statistique Canada, Ottawa, Ontario, Canada K1A 0T6.

Novembre 1992

Prix : Canada : 30 $
États-Unis : 36 $ US
Autres pays : 42 $ US

Nº 95-397 au catalogue

ISBN 0-660-57270-2

Ottawa

Note of Appreciation

Canada owes the success of its statistical system to a long-standing cooperation involving Statistics Canada, the population of Canada, its businesses and governments. Accurate and timely statistical information could not be produced without their continued cooperation and goodwill.

Note de reconnaissance

Le succès du système statistique du Canada repose sur un partenariat bien établi entre Statistique Canada et la population, les entreprises et les administrations canadiennes. Sans cette collaboration et cette bonne volonté, il serait impossible de produire des statistiques précises et actuelles.

Canadian Cataloguing in
Publication Data

Main entry under title:

Profile of census divisions and subdivisions
in the Northwest Territories, part A =
Profil des divisions et subdivisions de
recensement des Territoires du Nord-Ouest,
partie A

Text in English and French.
ISBN 0-660-57270-2
CS95-397

1. Census districts -- Northwest
Territories -- Statistics. 2. Canada --
Census, 1991. I. Statistics Canada.
II. Title. III. Title: Profil des divisions
et subdivisions de recensement des
Territoires du Nord-Ouest, partie A.

HA741.5.1991 P76 1992 304.6'09719'2021
C92-099471-7E

How to Cite This Document

Statistics Canada. Profile of census divisions and subdivisions in the Northwest Territories, part A.
Ottawa: Supply and Services Canada, 1992.
1991 Census of Canada. Catalogue
number 95-397.

The paper used in this publication meets the minimum requirements of American National Standard for Information Sciences - Permanence of Paper for Printed Library Materials. ANSI Z39.48-1984

Données de catalogage avant
publication (Canada)

Vedette principale au titre:

Profile of census divisions and subdivisions
in the Northwest Territories, part A =
Profil des divisions et subdivisions de
recensement des Territoires du Nord-Ouest,
partie A

Texte en anglais et en français.
ISBN 0-660-57270-2
CS95-397

1. Districts de recensement -- Territoires du
Nord-Ouest -- Statistique. 2. Canada --
Recensement, 1991. I. Statistique Canada.
II. Titre. III. Titre: Profil des divisions et
subdivisions de recensement des Territoires
du Nord-Ouest, partie A.

HA741.5.1991 P76 1992 304.6'09719'2021
C92-099471-7F

Pour citer ce document

Statistique Canada. Profil des divisions et subdivisions de recensement des Territoires du Nord-Ouest, partie A.
Ottawa: Approvisionnements et Services
Canada, 1992. Recensement du Canada de
1991. Numéro 95-397 au catalogue.

Le papier utilisé dans la présente publication répond aux exigences minimales de l'American National Standard for Information Sciences - Permanence of Paper for Printed Library Materials. ANSI Z39.48-1984

Preface

This publication is part of the "Profiles" series, a collection of 72 reports designed to provide a statistical overview for five different types of census geographic areas. These consist of census divisions and census subdivisions (e.g., municipalities), census metropolitan areas and census agglomerations (large urban centres), census tracts (neighbourhoods) for census metropolitan areas and selected census agglomerations, federal electoral districts, and urban and rural areas.

Each profile is divided into two parts: Part A provides basic demographic, mother tongue, dwelling, household and family data collected from all households, that is, on a 100% basis. Part B provides data collected from a 20% sample of households on characteristics such as home language, ethnic origin, place of birth, education, religion, labour force activity, housing costs and income.

This particular publication presents the Part A profile for census divisions (CDs) and census subdivisions (CSDs) in the Northwest Territories.

I would like to express my appreciation to the millions of Canadians who completed their questionnaire on June 4, 1991, as well as to all those who assisted Statistics Canada in planning and conducting the census.

Ivan P. Fellegi
Chief Statistician of Canada

Préface

La présente publication fait partie de la série «Profils», une collection de 72 rapports conçus pour donner un aperçu statistique de cinq différents genres de régions géographiques du recensement. Il s'agit des divisions de recensement et subdivisions de recensement (p. ex., les municipalités), des régions métropolitaines de recensement et agglomérations de recensement (grands centres urbains), des secteurs de recensement (quartiers) pour les régions métropolitaines de recensement et certaines agglomérations de recensement, des circonscriptions électorales fédérales, et des régions urbaines et rurales.

Chaque profil est divisé en deux parties : la partie A fournit des données fondamentales sur les caractéristiques relatives à la démographie, à la langue maternelle, au logement, au ménage et à la famille recueillies auprès de l'ensemble des ménages. La partie B présente des données recueillies auprès d'un échantillon formé de 20 % des ménages sur des caractéristiques comme la langue parlée à la maison, l'origine ethnique, le lieu de naissance, l'éducation, la religion, l'activité, les coûts du logement et le revenu.

Cette publication présente la partie A du profil pour les divisions de recensement (DR) et les subdivisions de recensement (SDR) dans les Territoires du Nord-Ouest.

J'aimerais exprimer ma reconnaissance aux millions de Canadiens et Canadiennes qui ont rempli leur questionnaire le 4 juin 1991 et à tous ceux et celles qui nous ont prêté leur concours en travaillant à la planification et à la réalisation du recensement.

Le statisticien en chef du Canada
Ivan P. Fellegi

Table of Contents

Page

Introductory Material

Introduction 1
Organization of the Publication 1
Content Considerations 1
Symbols 3
Geographic Index 5

Table

Table 1. Selected Characteristics for Census Divisions and Census Subdivisions, 1991 Census – 100% Data 10

Reference Material

Definitions 47
Data Quality 50
Special Notes 52
Appendix 1 57
Appendix 2 59
Other Related Products 60

Contacts

Regional Reference Centres 61
Depository Libraries 62
Additional References and Services 64

Notes, Footnotes and Abbreviations 85

Table des matières

Page

Documents d'introduction

Introduction 1
Structure de la publication 1
Considérations relatives au contenu 1
Signes conventionnels 3
Index géographique 5

Tableau

Tableau 1. Certaines caractéristiques des divisions de recensement et subdivisions de recensement, recensement de 1991 – Donnée intégrales 10

Documents de référence

Définitions 65
Qualité des données 68
Notes spéciales 71
Annexe 1 76
Annexe 2 78
Autres produits connexes 79

Pour renseignements

Centres régionaux de consultation 80
Bibliothèques de dépôt 81
Autres références et services 83

Nota, Renvois et Abréviations 85

Introduction

This publication provides a profile of census divisions and census subdivisions in the Northwest Territories. It is based on data collected by the 1991 Census of Canada from all households. This profile shows population counts by age and sex, by marital status, and by mother tongue. It also shows dwelling counts by type and tenure, households by size, and families by size, structure and the presence of never-married sons and daughters.

Organization of the Publication

This publication consists of a single table displaying the data for each geographic area in the columns. The data variables are identified down the sides of the table (the "stub"). The entire stub covers three pages. The data have been grouped into blocks by universe (i.e. population, dwellings, households, and families). For each universe, data are shown in relation to a number of different characteristics. For example, population is first shown by age and sex, then by marital status, and finally by mother tongue.

The geographic area headings run across the top of the page. The census divisions (CDs) are presented in alphabetical order for the province or territory. For each census division, the census subdivisions (CSDs) are again listed alphabetically. Columns containing the data for Canada and the province or territory are also shown.

Users interested in locating data for a specific CD or CSD should refer to the Geographic Index on page 5. This shows the page on which the first block of data for each CD and CSD appears.

Reference maps showing CDs and CSDs are published separately.

Content Considerations

Census division is the general term applying to counties, regional municipalities, regional districts, etc., whereas census subdivision is the general term applying to municipalities (as determined by provincial legislation) or their equivalent, for example, Indian reserves, Indian settlements and unorganized territories.

Introduction

Cette publication présente un profil des divisions et des subdivisions de recensement des Territoires du Nord-Ouest. Il contient des données recueillies auprès de tous les ménages canadiens lors du recensement de 1991. Le profil présente les chiffres de population selon l'âge et le sexe, l'état matrimonial et la langue maternelle. Il contient également des chiffres des logements selon le type de logement et le mode d'occupation, des données sur les ménages selon la taille des ménages et des données sur les familles selon la taille et la structure de la famille et la présence d'enfants jamais mariés.

Structure de la publication

La publication comprend un seul tableau où les données pour chaque région géographique figurent dans les colonnes. Les variables de données sont indiquées de chaque côté du tableau (la colonne de titres). L'ensemble de la colonne de titres couvre trois pages complètes. Les données ont été groupées selon «l'univers» (c'est-à-dire la population, les logements, les ménages et les familles). Pour chacun des univers, les données sont ventilées selon un certain nombre de caractéristiques différentes. Par exemple, la population figure d'abord selon l'âge et le sexe, ensuite selon l'état matrimonial et enfin selon la langue maternelle.

Les régions géographiques sont mentionnées au haut de la page. Les divisions de recensement (DR) sont présentées par ordre alphabétique pour la province ou le territoire. Pour chaque division de recensement, les subdivisions de recensement (SDR), figurent aussi par ordre alphabétique. Le tableau contient également des colonnes montrant les données pour le Canada, la province ou le territoire.

Les utilisateurs qui désirent consulter les données propres à une DR ou à une SDR particulière sont priés de se reporter à l'index géographique à la page 5. Cet index indique la page où se trouve le premier groupe de données pour chaque DR et SDR.

Des cartes de référence montrant les DR et les SDR sont offertes séparément.

Considérations relatives au contenu

La division de recensement est le terme général employé pour désigner les comtés, les municipalités régionales, les districts régionaux, etc., tandis que la subdivision de recensement est le terme général qui représente les municipalités déterminées selon les lois provinciales ou leur équivalent, par exemple, les réserves indiennes, les établissements indiens et les territoires non organisés.

The CDs and CSDs shown in this publication have boundaries as determined for the 1991 Census. Data for 1986 based on the 1986 boundaries are shown in the "Other Related Products" section. Users should be aware that, for some CDs and CSDs, there were boundary changes between 1986 and 1991.

On some Indian reserves and Indian settlements in the 1991 Census, enumeration was not permitted or was interrupted before it was completed. Moreover, some Indian reserves and Indian settlements were enumerated late or the quality of the population and dwelling counts was not considered adequate. These geographic areas (a total of 78) are called incompletely enumerated Indian reserves and Indian settlements. Data are not available for these reserves and settlements. CDs containing one or more incompletely enumerated Indian reserves or settlements are shown with an appended (†), and CSDs in this category are shown with a (¶) symbol in the "Geographic Index". Appendix 1 gives selected characteristics. Appendix 2 also shows the incompletely enumerated Indian reserves and Indian settlements. This issue is discussed in more detail in the "Special Notes" under the heading "Incompletely Enumerated Indian Reserves and Indian Settlements".

Profiles are also not shown for the following CSDs:

(a) CSDs with global non-response rates greater than or equal to 25%; and
(b) CSDs with a population of less than 40 persons.

Some CSDs, mostly Indian reserves and settlements, have registered very high non-response rates for some questions despite the fact that accurate population and dwelling counts were obtained. A data quality index, T, has been determined to reflect this situation and is expressed by a symbol indicating an interval for T:

◆: $5\% \leq T < 25\%$
◆◆: $T \geq 25\%$.

CSDs with no data quality index symbol shown have a global non-response rate lower than 5%. These symbols are appended to the names of CSDs in the "Geographic Index" to indicate levels of non-response. Profiles are not shown for CSDs with the ◆◆ level of non-response; however, Appendix 2 gives population counts for CSDs in this category. Census data for these CSDs are included in all higher-level geographic profiles, that is those of CDs, provinces and territories, and Canada. This issue is discussed in more detail in the "Special Notes" under the heading "Data Quality Index for Census Subdivisions".

Les DR et les SDR qui figurent dans cette publication ont des limites telles que déterminées pour le recensement de 1991. Les données pour 1986 qui se basent sur les limites de 1986 figurent à la section «Autres produits connexes». Les utilisateurs devraient être conscients du fait que pour certaines DR et SDR, des modifications ont eu lieu entre 1986 et 1991 en ce qui a trait aux limites.

Dans certaines réserves indiennes et établissements indiens qui figurent au recensement de 1991, le dénombrement n'était pas permis ou fut interrompu avant qu'il ne puisse être complété. De plus, certains établissements indiens et réserves indiennes furent dénombrés en retard ou la qualité des chiffres de population et des logements n'a pas été jugée adéquate. Ces régions géographiques (au nombre de 78) sont appelées réserves indiennes et établissements indiens partiellement dénombrés. Les DR qui comprennent au moins une réserve indienne ou un établissement indien partiellement dénombrés sont présentées avec un (†) accolé dans l'«Index géographique» tandis que les SDR qui font partie de cette catégorie portent le symbole (¶). L'annexe 1 donne certaines caractéristiques. L'annexe 2 dresse aussi la liste des réserves indiennes et des établissements indiens partiellement dénombrés. Ce sujet est abordé plus en détail dans les «Notes spéciales» de la partie «Réserves indiennes et établissements indiens partiellement dénombrés».

Les profils ne figurent pas pour les SDR suivantes :

a) les SDR qui ont des taux d'ensemble de non- réponse supérieurs ou égaux à 25 %;
b) les SDR qui ont une population de moins de 40 personnes.

Certaines SDR, surtout les réserves indiennes et les établissements indiens, ont enregistré des taux de non-réponse très élevés pour certaines questions, en dépit du fait que des chiffres exacts pour la population et les logements aient été obtenus. Un index T de la qualité des données a été défini afin de refléter cette situation et il figure à l'aide d'un symbole qui indique un intervalle pour le T :

◆ : $5\ \% \leq T < 25\ \%$
◆◆ : $T \geq 25\ \%$.

Les SDR qui n'ont pas de symbole relié à l'index de la qualité des données ont un taux d'ensemble de non-réponse inférieur à 5 %. Ces symboles sont joints aux noms des SDR dans l'«Index géographique» afin d'indiquer les niveaux de non-réponse. Les profils ne figurent pas pour les SDR du niveau ◆◆ de non-réponse; toutefois, l'annexe 2 donne les chiffres de population pour les SDR qui figurent à cette catégorie. Les données du recensement pour ces SDR sont incluses dans tous les niveaux de profils géographiques supérieurs, c'est-à-dire ceux des DR, des provinces et des territoires, et du Canada. Ce sujet est abordé plus en détail dans les «Notes spéciales» de la partie «Index de la qualité des données pour les subdivisions de recensement».

CSDs with population less than 40 are subject to area suppression as a standard feature to protect the confidentiality of individual responses. These are shown with an appended (XXX) in the "Geographic Index". Appendix 2 gives population counts for CSDs in this category. Census data for these CSDs are included in all higher-level geographic profiles. This issue is discussed in more detail in the "Special Notes" under the heading "Confidentiality and Random Rounding".

Comparability of Data on Mother Tongue: There were changes in the census questionnaire which affect the comparability of the 1991 data on mother tongue with those of 1986 and 1981. See the "Special Notes" section for further information on this topic.

Symbols

The following standard symbols may be found in Census products.

.. Figures not available.

... Figures not appropriate or not applicable.

- Nil or zero.

-- Amount too small to be expressed.

XXX Figures suppressed to protect confidentiality.

** The median could not be calculated as it occurred in an open-ended class.

* Land area is included in neighbouring census subdivision.

■ An error exists in the 1991 counts for this census subdivision (CSD). For further information, see the "Special Notes" section.

A Adjusted figure due to boundary change.

† Excludes Census data for one or more incompletely enumerated Indian reserves or Indian settlements. For further information, see the "Special Notes" section.

¶ Incompletely enumerated Indian reserve or Indian settlement. For further information, see the "Special Notes" section.

Afin de protéger la confidentialité des réponses individuelles, les SDR qui comptent une population inférieure à 40 personnes sont assujetties à la suppression des régions, une mesure normalement appliquée dans de tels cas pour protéger la confidentialité des réponses individuelles. Celles-ci sont indiquées par le symbole (XXX) accolé dans l'«Index géographique». L'annexe 2 présente les chiffres de population pour les SDR de cette catégorie. Les données du recensement pour ces SDR figurent dans tous les profils géographiques de niveau supérieur. Ce sujet est abordé plus en détail dans les «Notes spéciales» de la partie «Confidentialité et arrondissement aléatoire».

Comparabilité des données sur la langue maternelle : Des modifications apportées au questionnaire du recensement ont une incidence sur la comparabilité des données sur la langue maternelle de 1991 avec celles de 1986 et de 1981. Consultez la partie «Notes spéciales» pour plus de renseignements à ce sujet.

Signes conventionnels

Les signes conventionnels suivants peuvent être retrouvés dans les produits du recensement.

.. Nombres non disponibles.

... N'ayant pas lieu de figurer.

- Néant ou zéro.

-- Nombres infimes.

XXX Nombres supprimés afin de protéger la confidentialité.

** Il est impossible de calculer la médiane car elle se trouve dans une des classes ouvertes de répartition utilisée pour calculer la médiane.

* La superficie est comprise dans la subdivision de recensement avoisinante.

■ Une erreur a été relevée dans les chiffres de 1991 pour cette subdivision de recensement (SDR). Pour plus de renseignements, voir la section «Notes spéciales».

A Chiffre ajusté à cause de changement de limite.

† Ne comprend pas les données du recensement pour une ou plusieurs réserves indiennes ou établissements indiens partiellement dénombrés. Pour plus de renseignements, voir la section «Notes spéciales».

¶ Réserve indienne ou établissement indien partiellement dénombré. Pour plus de renseignements, voir la section «Notes spéciales».

◆ Data quality index showing a global non-response rate higher than or equal to 5% and lower than 25%.

◆◆ Data quality index showing a global non-response rate higher than or equal to 25%.

◆ Indice de qualité des données indiquant un taux global de non-réponse supérieur ou égal à 5 % mais inférieur à 25 %.

◆◆ Indice de qualité des données indiquant un taux global de non-réponse supérieur ou égal à 25 %.

Geographic Index

Census Divisions and Census Subdivisions and Census Metropolitan Areas or Census Agglomerations

Index géographique

Divisions de recensement et subdivisions de recensement et régions métropolitaines de recensement ou agglomérations de recensement

PAGE

Canada † 10

Northwest Territories – Territoires du Nord-Ouest 10

Census Divisions (CD)
Divisions de recensement (DR)

Baffin Region 10
Fort Smith Region 17
Inuvik Region 28
Keewatin Region 35
Kitikmeot Region 40

Census Subdivisions (CSD) Subdivisions de recensement (SDR)	Corresponding Census Division Division de recensement correspondante	Corresponding Census Metropolitan Area or Census Agglomeration Région métropolitaine de recensement ou agglomération de recensement
– A –		
Aklavik, HAM	Inuvik Region	28
Arctic Bay, HAM	Baffin Region	10
Arctic Red River, SET ◆	Inuvik Region	29
Arviat, HAM	Keewatin Region	35
– B –		
Baffin, Unorganized, UNO	Baffin Region	10
Baker Lake, HAM	Keewatin Region	35
Bathurst Inlet, SET XXX	Kitikmeot Region	59 or/ou 78
Bay Chimo, SET	Kitikmeot Region	40
Broughton Island, HAM ◆	Baffin Region	10
– C –		
Cambridge Bay, HAM	Kitikmeot Region	40
Cape Dorset, HAM	Baffin Region	11
Chesterfield Inlet, HAM	Keewatin Region	35
Clyde River, HAM	Baffin Region	11
Colville Lake, SET	Inuvik Region	29
Coppermine, HAM	Kitikmeot Region	40
Coral Harbour, HAM	Keewatin Region	35
– D –		
Detah, SET	Fort Smith Region	17
– E –		
Enterprise, SET	Fort Smith Region	17
– F –		
Fort Franklin, HAM	Inuvik Region	29

See note(s), footnote(s) and abbreviation(s) at the end of the publication. – Voir note, renvoi(s) et abréviation(s) à la fin de la publication.

Geographic Index

Census Divisions and Census Subdivisions and Census Metropolitan Areas or Census Agglomerations

Index géographique

Divisions de recensement et subdivisions de recensement et régions métropolitaines de recensement ou agglomérations de recensement

Census Subdivisions (CSD) / Subdivisions de recensement (SDR)	Corresponding Census Division / Division de recensement correspondante	Corresponding Census Metropolitan Area or Census Agglomeration / Région métropolitaine de recensement ou agglomération de recensement	PAGE
– F –			
Fort Good Hope, SET	Inuvik Region		29
Fort Liard, HAM	Fort Smith Region		17
Fort McPherson, HAM	Inuvik Region		29
Fort Norman, HAM	Inuvik Region		29
Fort Providence, HAM	Fort Smith Region		17
Fort Resolution, SET	Fort Smith Region		17
Fort Simpson, VL	Fort Smith Region		22
Fort Smith, T	Fort Smith Region		22
Fort Smith, Unorganized, UNO ◆	Fort Smith Region		22
– G –			
Gjoa Haven, HAM	Kitikmeot Region		41
Grise Fiord, HAM	Baffin Region		11
– H –			
Hall Beach, HAM	Baffin Region		11
Hay River, T	Fort Smith Region		22
Hay River 1, R	Fort Smith Region		22
Holman, HAM	Kitikmeot Region		41
– I –			
Igloolik, HAM	Baffin Region		11
Inuvik, T	Inuvik Region		34
Inuvik, Unorganized, UNO	Inuvik Region		34
Iqaluit, T	Baffin Region		11
– J –			
Jean Marie River, SET	Fort Smith Region		22
– K –			
Kakisa, SET XXX	Fort Smith Region		59 ou/or 78
Keewatin, Unorganized, UNO XXX	Keewatin Region		59 ou/or 78
Kitikmeot, Unorganized, UNO XXX	Kitikmeot Region		59 ou/or 78
– L –			
Lac la Martre, HAM	Fort Smith Region		23
Lake Harbour, HAM	Baffin Region		16
– N –			
Nahanni Butte, SET	Fort Smith Region		23

See note(s), footnote(s) and abbreviation(s) at the end of the publication. – Voir nota, renvoi(s) et abréviation(s) à la fin de la publication.

Geographic Index

Census Divisions and Census Subdivisions and Census Metropolitan Areas or Census Agglomerations

Index géographique

Divisions de recensement et subdivisions de recensement et régions métropolitaines de recensement ou agglomérations de recensement

Census Subdivisions (CSD) / Subdivisions de recensement (SDR)	Corresponding Census Division / Division de recensement correspondante	Corresponding Census Metropolitan Area or Census Agglomeration / Région métropolitaine de recensement ou agglomération de recensement	PAGE
– N –			
Nanisivik, SET	Baffin Region		16
Norman Wells, VL	Inuvik Region		34
– P –			
Pangnirtung, HAM	Baffin Region		16
Paradise Gardens, SET	Fort Smith Region		23
Paulatuk, SET	Inuvik Region		34
Pelly Bay, HAM	Kitikmeot Region		41
Pine Point, T XXX	Fort Smith Region		59 or/ou 78
Pond Inlet, HAM	Baffin Region		16
Port Radium, SET XXX	Fort Smith Region		59 or/ou 78
– R –			
Rae Lakes, SET	Fort Smith Region		23
Rae–Edzo, HAM	Fort Smith Region		23
Rankin Inlet, HAM	Keewatin Region		35
Reliance, SET XXX	Fort Smith Region		59 or/ou 78
Repulse Bay, HAM	Keewatin Region		40
Resolute Bay, HAM	Baffin Region		16
– S –			
Sachs Harbour, HAM	Inuvik Region		34
Salt Plains 195, R XXX	Fort Smith Region		59 or/ou 78
Sanikiluaq, HAM	Baffin Region		16
Snare Lake, SET	Fort Smith Region		23
Snowdrift, SET	Fort Smith Region		28
Spence Bay, HAM	Kitikmeot Region		41
– T –			
Trout Lake, SET	Fort Smith Region		28
Tuktoyaktuk, HAM	Inuvik Region		34
Tungsten, SET XXX	Fort Smith Region		59 or/ou 78
– W –			
Whale Cove, HAM	Keewatin Region		40
Wrigley, SET	Fort Smith Region		28
– Y –			
Yellowknife, C	Fort Smith Region	Yellowknife	28

See note(s), footnote(s) and abbreviation(s) at the end of the publication. – Voir note, renvoi(s) et abréviation(s) à la fin de la publication.

TABLE

–

TABLEAU

Table 1. Selected Characteristics for Census Divisions and Census Subdivisions, 1991 Census – 100% Data

No.	Characteristics	Canada †	Northwest Territories – Territoires du Nord-Ouest TERR.	Baffin Region CD/DR	Arctic Bay, HAM	Baffin, Unorganized, UNO	Broughton Island, HAM ◆
	Population						
1	Population, 1996 (1)	28,309,931	62,236	9,975	477	300	439
2	Population, 1991 (2)	27,296,859	57,649	11,385	543	246	461
3	Population percentage change, 1996–1991	7.0%	10.4%	14.1%	13.8%	–18.0%	5.0%
4	Land area in square kilometres, 1991	9,203,210.49	3,246,389.45	1,017,889.43	–	1,016,858.12	129.09
	Population Characteristics						
5	Total population	27,296,859	57,649	11,385	540	250	460
	by sex and age						
6	Male, total	13,454,599	30,055	5,975	290	160	235
7	0 – 4 years	975,765	3,740	800	60	10	30
8	5 – 9 years	978,220	3,210	765	55	10	25
9	10 – 14 years	982,930	2,725	625	35	10	35
10	15 – 19 years	958,405	2,460	520	30	5	15
11	20 – 24 years	985,220	2,735	580	20	10	30
12	25 – 29 years	1,182,575	3,070	555	25	20	20
13	30 – 34 years	1,237,690	2,930	500	10	20	20
14	35 – 39 years	1,133,670	2,470	425	15	15	10
15	40 – 44 years	1,042,180	2,110	390	15	20	15
16	45 – 49 years	824,200	1,420	220	5	15	5
17	50 – 54 years	669,285	1,005	190	15	10	10
18	55 – 59 years	606,065	790	135	5	5	5
19	60 – 64 years	571,940	550	100	5	–	5
20	65 – 74 years	851,455	570	80	–	–	5
21	75 years and over	479,870	285	30	5	–	5
22	Female, total	13,842,260	27,590	5,410	255	90	225
23	0 – 4 years	930,735	3,530	810	40	15	35
24	5 – 9 years	929,825	2,975	795	40	10	30
25	10 – 14 years	915,090	2,620	630	35	15	25
26	15 – 19 years	910,230	2,295	490	20	5	20
27	20 – 24 years	976,655	2,655	550	20	5	25
28	25 – 29 years	1,192,960	3,055	535	15	10	30
29	30 – 34 years	1,253,355	2,860	465	20	6	10
30	35 – 39 years	1,150,810	2,155	330	10	5	10
31	40 – 44 years	1,044,715	1,740	275	10	5	10
32	45 – 49 years	818,580	1,125	180	10	6	5
33	50 – 54 years	662,170	865	155	10	5	5
34	55 – 59 years	614,640	655	120	10	5	–
35	60 – 64 years	604,785	430	75	5	–	5
36	65 – 74 years	1,043,615	435	55	5	–	5
37	75 years and over	795,930	305	35	–	–	5
	by legal marital status, persons 15 years of age and over						
38	Single (never married)	6,638,295	18,080	3,580	125	70	145
39	Legally married (and not separated)	11,680,500	16,495	2,800	130	75	115
40	Legally married and separated	606,380	1,200	175	10	15	10
41	Widowed	1,394,475	1,255	225	5	5	10
42	Divorced	1,296,665	1,725	200	–	10	5
	by mother tongue						
43	Single responses	26,571,050	56,465	11,235	535	245	465
44	English	16,516,175	31,230	2,035	35	75	25
45	French	6,505,570	1,385	370	5	15	–
46	Non-official languages	3,549,310	23,855	8,825	500	155	440
47	Inuktitut	24,035	16,570	8,720	490	145	435
48	South Slave	3,370	2,270	–	–	–	–
49	Dogrib	2,165	2,110	–	–	–	–
50	Chipewyan	2,230	555	–	–	–	–
51	German	424,845	335	20	–	–	–
52	Other languages	3,092,860	2,020	85	5	10	–
53	Multiple responses	725,810	1,180	155	5	–	–
54	English and French	216,585	130	10	–	–	–
55	English and non-official language(s)	495,055	990	135	5	5	–
56	French and non-official language(s)	47,270	15	–	–	–	–
57	English, French and non-official language(s)	29,160	15	–	–	–	–
58	Non-official languages	27,715	30	–	–	–	–

See note(s), footnote(s) and abbreviation(s) at the end of the publication. – Voir note, renvoi(s) et abréviation(s) à la fin de la publication.

Tableau 1. Certaines caractéristiques des divisions de recensement et subdivisions de recensement, recensement de 1991 – Données intégrales

Cape Dorset, HAM	Clyde River, HAM	Grise Fiord, HAM	Hall Beach, HAM	Igloolik, HAM	Iqaluit, T	Caractéristiques	Nº
						Population	
872	471	114	451	857	2,947	Population, 1986 (1)	1
961	565	130	526	936	3,552	Population, 1991 (2)	2
10.2%	20.0%	14.0%	16.6%	9.2%	20.5%	Taux de variation de la population, 1986–1991	3
20.97	–	153.63	21.21	103.60	45.06	Superficie en kilomètres carrés, 1991	4
						Caractéristiques de la population	
960	565	130	530	935	3,555	Population totale	5
						selon le sexe et l'âge	
500	285	65	285	485	1,875	**Masculin, total**	6
80	40	15	55	75	215	0 – 4 ans	7
70	40	10	35	65	210	5 – 9 ans	8
50	40	10	35	60	165	10 – 14 ans	9
55	35	5	35	60	130	15 – 19 ans	10
50	25	5	35	50	185	20 – 24 ans	11
45	20	5	30	45	200	25 – 29 ans	12
30	15	10	10	30	215	30 – 34 ans	13
35	20	5	10	25	175	35 – 39 ans	14
25	20	5	15	25	140	40 – 44 ans	15
15	10	5	5	15	90	45 – 49 ans	16
15	10	–	10	15	50	50 – 54 ans	17
10	5	–	10	10	50	55 – 59 ans	18
5	5	5	5	5	30	60 – 64 ans	19
10	5	–	5	5	20	65 – 74 ans	20
5	–	–	–	–	–	75 ans et plus	21
460	280	65	240	455	1,675	**Féminin, total**	22
80	45	10	45	65	210	0 – 4 ans	23
70	45	5	35	65	180	5 – 9 ans	24
55	30	5	25	65	150	10 – 14 ans	25
40	25	5	30	60	120	15 – 19 ans	26
55	20	5	30	45	185	20 – 24 ans	27
35	25	10	25	35	205	25 – 29 ans	28
35	20	5	10	25	180	30 – 34 ans	29
20	15	10	5	20	145	35 – 39 ans	30
15	10	–	10	15	100	40 – 44 ans	31
15	10	–	5	15	65	45 – 49 ans	32
15	5	–	5	15	55	50 – 54 ans	33
10	5	–	5	10	30	55 – 59 ans	34
5	5	5	5	5	20	60 – 64 ans	35
5	5	–	5	5	15	65 – 74 ans	36
5	–	–	–	5	10	75 ans et plus	37
						selon l'état matrimonial légal, personnes de 15 ans et plus	
315	165	45	150	270	1,250	Célibataires (jamais marié(e)s)	38
185	125	25	140	240	920	Légalement marié(e)s (et non séparé(e)s)	39
15	10	5	5	10	75	Légalement marié(e)s et séparé(e)s	40
30	10	5	10	20	65	Veufs(ves)	41
10	5	–	5	–	115	Divorcé(e)s	42
						selon la langue maternelle	
945	560	130	520	925	3,480	Réponses uniques	43
85	30	10	40	50	1,270	Anglais	44
–	–	–	5	5	300	Français	45
860	530	115	470	875	1,915	Langues non officielles	46
855	525	115	470	875	1,870	Inuktitun	47
–	–	–	–	–	–	Esclave du Sud	48
–	–	–	–	–	–	Pied-de-chien	49
–	–	–	–	–	–	Chipewyan	50
5	–	–	–	–	10	Allemand	51
5	–	–	5	10	35	Autres langues	52
15	5	–	5	10	75	Réponses multiples	53
–	–	–	–	5	5	Anglais et Français	54
15	5	–	5	5	65	Anglais et langue(s) non officielle(s)	55
–	–	–	–	–	–	Français et langue(s) non officielle(s)	56
–	–	–	–	–	–	Anglais, Français et langue(s) non officielle(s)	57
–	–	–	–	–	–	Langues non officielles	58

See note(s), footnote(s) and abbreviation(s) at the end of the publication. – Voir note, renvoi(s) et abréviation(s) à la fin de la publication.

Table 1. **Selected Characteristics for Census Divisions and Census Subdivisions, 1991 Census – 100% Data**

No.	Characteristics	Canada †	Northwest Territories – Territoires du Nord-Ouest TERR.	Baffin Region CD/DR	Arctic Bay, HAM	Baffin, Unorganized, UNO	Broughton Island, HAM ◆
	Dwelling and Household Characteristics						
1	Total number of occupied private dwellings	10,018,270	16,075	2,615	110	25	100
	by tenure						
2	Owned	6,273,030	5,060	255	10	5	5
3	Rented	3,718,525	10,960	2,360	95	15	90
4	Band housing (3)	26,715	55	–	–	–	–
	by structural type of dwelling						
5	Single-detached house	5,702,915	9,975	1,715	105	15	85
6	Semi-detached house	468,380	1,060	250	5	–	10
7	Row house	458,415	1,830	350	–	–	5
8	Apartment, detached duplex	375,785	185	55	–	–	–
9	Apartment building, five or more storeys	810,015	525	145	–	–	–
10	Apartment building, less than five storeys	1,874,205	2,045	75	–	5	–
11	Other single attached house	48,005	60	15	–	–	–
12	Movable dwelling (4)	160,855	375	5	–	–	–
13	**Total number of private households**	10,018,265	16,075	2,615	110	25	100
	by size of household						
14	1 person	2,297,060	2,900	390	15	–	5
15	2 persons	3,144,190	3,230	385	10	–	10
16	3 persons	1,743,905	2,880	335	5	5	20
17	4 – 5 persons	2,500,240	4,800	785	35	5	30
18	6 or more persons	333,175	2,465	715	45	10	30
	by number of census families						
19	Non-family household	2,783,640	3,805	490	10	–	10
20	1 census family	7,118,680	11,835	1,985	90	20	80
21	2 or more census families	116,575	435	140	5	–	5
22	Number of persons in private households	26,731,890	56,275	11,045	540	145	450
23	Average number of persons per household	2.7	3.5	4.2	5.1	6.5	4.6
	Census Family Characteristics						
24	**Total number of census families in private households**	7,356,170	12,725	2,295	95	25	90
	by size of census family						
25	2 persons	3,139,720	3,595	480	15	–	15
26	3 persons	1,671,735	2,750	400	10	5	20
27	4 persons	1,722,620	2,970	495	20	5	15
28	5 or more persons	822,090	3,405	890	55	15	35
	by family structure and presence of never-married sons and daughters						
29	**Total husband-wife families (5)**	5,401,455	10,575	1,985	80	25	65
30	**Total families of now-married couples**	5,675,510	7,950	1,295	85	15	50
31	Total without sons and daughters at home	2,155,900	1,615	180	5	–	5
32	Total with sons and daughters at home	3,519,610	6,235	1,116	55	20	45
33	1	1,222,190	1,465	155	5	–	10
34	2	1,540,815	2,075	270	10	–	10
35	3 or more	756,605	2,695	695	45	15	30
36	**Total families of common-law couples**	725,950	2,830	595	20	5	15
37	Total without sons and daughters at home	423,945	990	150	–	–	5
38	Total with sons and daughters at home	302,005	1,850	445	15	–	10
39	1	162,805	730	185	5	–	5
40	2	99,250	630	160	5	–	5
41	3 or more	39,950	490	136	5	–	–
42	**Total lone-parent families**	954,710	2,045	380	15	5	25
43	Male parent	148,240	520	125	5	–	10
44	1	104,705	255	45	–	–	5
45	2	47,000	140	35	–	–	5
46	3 or more	16,535	120	45	5	5	5
47	Female parent	796,470	1,530	255	10	–	15
48	1	465,170	745	105	5	–	5
49	2	239,740	415	80	–	–	5
50	3 or more	91,560	375	90	5	–	5

See note(s), footnote(s) and abbreviation(s) at the end of the publication. – Voir note, renvoi(s) et abréviation(s) à la fin de la publication.

Tableau 1. Certaines caractéristiques des divisions de recensement et subdivisions de recensement, recensement de 1991 – Données intégrales

Cape Dorset, HAM	Clyde River, HAM	Grise Fiord, HAM	Hall Beach, HAM	Igloolik, HAM	Iqaluit, T	Caractéristiques	Nº
						Caractéristiques du logement et du ménage	
205	105	30	85	175	1,065	Nombre total de logements privés occupés	1
						selon le mode d'occupation	
10	5	–	5	25	135	Possédé	2
190	95	30	80	150	935	Loué	3
–	–	–	–	–	–	Logement de bande (3)	4
						selon le type de construction résidentielle	
165	95	30	85	160	415	Maison individuelle non attenante	5
25	5	–	–	10	115	Maison jumelée	6
15	–	–	–	10	285	Maison en rangée	7
–	–	–	–	–	20	Appartement, duplex non attenant	8
–	–	–	–	–	145	Immeuble d'appartements, cinq étages ou plus	9
–	–	5	–	–	70	Immeuble d'appartements, moins de cinq étages	10
–	–	–	–	–	20	Autre maison individuelle attenante	11
–	–	–	–	–	5	Logement mobile (4)	12
205	100	30	80	175	1,065	**Nombre total de ménages privés**	13
						selon la taille du ménage	
20	5	–	–	15	260	1 personne	14
25	5	–	5	15	230	2 personnes	15
30	15	5	5	20	165	3 personnes	16
80	30	15	25	55	280	4 – 5 personnes	17
70	45	6	45	75	130	6 personnes ou plus	18
						selon le nombre de familles de recensement	
30	5	–	5	15	335	Ménage non familial	19
170	90	25	65	145	720	1 famille de recensement	20
5	10	–	15	15	15	2 familles de recensement ou plus	21
945	560	130	525	935	3,390	Nombre de personnes dans les ménages privés	22
4.6	5.4	4.3	6.2	5.3	3.2	Nombre moyen de personnes par ménage	23
						Caractéristiques de la famille de recensement	
185	105	30	95	175	750	**Nombre total de familles de recensement dans les ménages privés**	24
						selon la taille de la famille de recensement	
30	10	5	15	25	230	2 personnes	25
30	25	–	5	35	150	3 personnes	26
35	15	10	20	40	175	4 personnes	27
90	55	5	55	75	190	5 personnes ou plus	28
						selon la structure de la famille et la présence de fils et filles jamais mariés	
145	80	25	80	150	635	**Total des familles époux–épouse (5)**	29
						Total des familles comptant un couple actuellement marié	
90	60	15	65	115	415		30
5	5	–	5	10	100	Total sans fils et filles à la maison	31
85	55	15	60	105	320	Total avec fils et filles à la maison	32
5	5	–	5	15	65	1	33
10	5	–	10	25	110	2	34
70	45	5	45	65	145	3 ou plus	35
						Total des familles comptant un couple en union libre	
55	30	15	15	35	215		36
10	5	–	5	5	75	Total sans fils et filles à la maison	37
45	25	10	10	25	140	Total avec fils et filles à la maison	38
20	15	5	5	20	60	1	39
15	5	10	10	5	50	2	40
10	5	–	5	5	40	3 ou plus	41
40	15	–	10	25	115	**Total des familles monoparentales**	42
15	5	–	5	5	35	Parent de sexe masculin	43
10	5	–	–	5	10	1	44
5	–	–	–	–	10	2	45
5	–	–	5	5	10	3 ou plus	46
30	15	–	10	15	80	Parent de sexe féminin	47
15	5	5	–	5	45	1	48
5	–	–	5	5	20	2	49
15	5	–	5	10	20	3 ou plus	50

See note(s), footnote(s) and abbreviation(s) at the end of the publication. – Voir note, renvoi(s) et abréviation(s) à la fin de la publication.

Table 1. Selected Characteristics for Census Divisions and Census Subdivisions, 1981 Census – 100% Data

No.	Characteristics	Canada †	Northwest Territories – Territoires du Nord-Ouest TERR.	Baffin Region CD/DR	Arctic Bay, HAM	Baffin, Unorganized, UNO	Broughton Island, HAM ◆
	Census Family Characteristics (concluded)						
1	Total number of never-married sons and daughters at home	5,800,735	24,050	6,460	305	95	230
	by age						
2	Under 6 years of age	2,209,960	7,735	1,750	110	20	65
3	6 – 14 years	3,316,995	9,395	2,200	135	45	90
4	15 – 17 years	1,044,450	2,370	540	30	10	20
5	18 – 24 years	1,566,840	3,305	715	25	10	40
6	25 years and over	672,490	1,240	260	5	5	15
7	Average number of never-married sons and daughters at home per census family (6)	1.2	1.9	2.4	3.2	4.0	2.5
	Persons in Private Households						
	by census family status and living arrangements						
8	Total number of persons	26,731,855	56,275	11,045	540	145	455
9	Number of non-family persons	4,173,495	8,825	1,435	55	5	60
10	Living with relatives	826,790	3,170	715	30	5	30
11	Living with non-relatives only	1,049,650	2,750	330	15	–	20
12	Living alone	2,297,055	2,900	390	15	–	5
13	Number of family persons	22,558,360	47,450	9,605	485	140	395
14	Average number of persons per census family	3.1	3.7	4.2	5.0	6.0	4.2
15	Total number of persons 65 years and over	2,899,225	1,480	195	5	5	15
16	Number of non-family persons 65 years and over	1,120,555	500	50	–	–	5
17	Living with relatives	229,415	205	35	–	–	–
18	Living with non-relatives only	73,030	35	5	–	–	5
19	Living alone	818,105	255	10	–	–	–
20	Number of family persons 65 years and over	1,778,669	980	145	–	5	10
	Economic Family Characteristics						
21	Total number of economic families in private households	7,410,575	12,575	2,165	90	25	85
	by size of family						
22	2 persons	3,008,495	3,095	370	10	–	10
23	3 persons	1,678,885	2,530	330	5	–	20
24	4 persons	1,731,125	2,915	425	20	5	10
25	5 or more persons	992,255	4,040	1,040	60	15	50
26	Total number of persons in economic families	23,365,150	60,620	10,320	510	145	430
27	Average number of persons per economic family	3.2	4.9	4.8	5.6	6.5	4.9
28	Total number of unattached individuals	3,346,705	5,555	720	30	–	30

See note(s), footnote(s) and abbreviation(s) at the end of the publication. – Voir note, renvoi(s) et abréviation(s) à la fin de la publication.

Tableau 1. Certaines caractéristiques des divisions de recensement et subdivisions de recensement, recensement de 1991 – Données intégrales

Cape Dorset, HAM	Clyde River, HAM	Grise Fiord, HAM	Hall Beach, HAM	Igloolik, HAM	Iqaluit, T	Caractéristiques	Nº
						Caractéristiques de la famille de recensement (concluded)	
510	320	70	285	490	1,360	**Nombre total de fils et filles jamais mariés à la maison**	1
						selon l'âge	
175	100	25	80	135	440	Moins de 6 ans	2
200	130	30	100	205	540	6 – 14 ans	3
50	35	5	30	65	125	15 – 17 ans	4
70	35	10	50	65	190	18 – 24 ans	5
25	15	5	15	20	65	25 ans et plus	6
2.8	3.0	2.5	3.0	2.8	1.8	**Nombre moyen de fils et filles jamais mariés à la maison par famille de recensement (6)**	7
						Personnes dans les ménages privés	
						selon la situation des particuliers dans la famille de recensement et selon la situation des particuliers dans le ménage	
950	555	130	525	935	3,385	**Nombre total de personnes**	8
110	40	10	65	115	545	Nombre de personnes hors famille de recensement	9
75	30	5	55	85	185	Vivant avec des personnes apparentées	10
10	5	5	5	15	200	Vivant avec des personnes non apparentées uniquement	11
20	5	5	–	10	265	Vivant seules	12
840	515	120	460	820	2,740	Nombre de membres d'une famille	13
4.5	4.8	4.4	4.8	4.7	3.7	**Nombre moyen de personnes par famille de recensement**	14
20	10	–	10	20	50	**Nombre total de personnes de 65 ans et plus**	15
10	–	–	–	5	10	Nombre de personnes hors famille de 65 ans et plus	16
5	5	–	–	5	10	Vivant avec des personnes apparentées	17
–	–	–	–	–	–	Vivant avec des personnes non apparentées uniquement	18
–	–	–	5	–	–	Vivant seules	19
10	5	–	5	20	30	Nombre de membres d'une famille de 65 ans et plus	20
						Caractéristiques de la famille Économique	
185	100	25	80	160	760	**Nombre total de familles économiques dans les ménages privés**	21
						selon la taille de la famille	
30	5	–	5	15	215	2 personnes	22
30	20	5	–	20	145	3 personnes	23
25	10	10	10	30	175	4 personnes	24
105	65	10	60	95	220	5 personnes ou plus	25
915	550	125	515	905	2,930	**Nombre total de personnes dans les familles économiques**	26
4.9	5.6	4.8	6.3	5.6	3.9	**Nombre moyen de personnes par famille économique**	27
35	10	5	10	30	460	**Nombre total de personnes hors famille économique**	28

See note(s), footnote(s) and abbreviation(s) at the end of the publication. – Voir note, renvoi(s) et abréviation(s) à la fin de la publication.

Table 1. **Selected Characteristics for Census Divisions and Census Subdivisions, 1991 Census – 100% Data**

No.	Characteristics	Lake Harbour, HAM	Nanisivik, SET	Pangnirtung, HAM	Pond Inlet, HAM	Resolute Bay, HAM	Sanikiluaq, HAM
	Population						
1	Population, 1986 (1)	328	315	1,004	706	184	422
2	Population, 1991 (2)	366	294	1,135	874	171	528
3	Population percentage change, 1986–1991	12.0%	–6.7%	13.0%	22.4%	–7.1%	24.6%
4	Land area in square kilometres, 1991	38.46	120.32	2.07	72.78	175.00	149.16
	Population Characteristics						
5	Total population	366	285	1,135	875	170	530
	by sex and age						
6	Male, total	180	155	580	505	100	270
7	0 – 4 years	35	20	65	90	5	45
8	5 – 9 years	25	20	75	80	10	35
9	10 – 14 years	20	15	60	60	5	25
10	15 – 19 years	20	10	60	45	10	20
11	20 – 24 years	15	5	45	45	10	35
12	25 – 29 years	20	15	50	35	15	10
13	30 – 34 years	20	25	45	35	5	20
14	35 – 39 years	–	20	40	30	10	15
15	40 – 44 years	10	15	35	25	5	20
16	45 – 49 years	10	10	15	10	5	10
17	50 – 54 years	10	5	25	15	10	5
18	55 – 59 years	5	5	20	5	–	10
19	60 – 64 years	5	–	10	10	–	10
20	65 – 74 years	5	–	10	10	–	–
21	75 years and over	–	–	5	5	–	–
22	Female, total	180	140	555	465	70	255
23	0 – 4 years	25	20	85	80	10	40
24	5 – 9 years	30	15	70	70	5	35
25	10 – 14 years	20	10	75	70	10	25
26	15 – 19 years	15	10	60	35	5	35
27	20 – 24 years	10	10	55	45	–	25
28	25 – 29 years	20	10	45	45	5	25
29	30 – 34 years	20	15	45	35	10	20
30	35 – 39 years	5	10	35	20	5	10
31	40 – 44 years	10	15	25	20	–	15
32	45 – 49 years	5	5	10	10	–	10
33	50 – 54 years	5	5	15	10	–	10
34	55 – 59 years	10	5	15	10	5	5
35	60 – 64 years	–	–	10	10	5	–
36	65 – 74 years	–	–	10	–	–	5
37	75 years and over	–	–	5	–	–	5
	by legal marital status, persons 15 years of age and over						
38	Single (never married)	130	50	395	245	65	160
39	Legally married (and not separated)	65	130	235	240	40	135
40	Legally married and separated	10	–	10	5	–	5
41	Widowed	5	–	30	20	5	15
42	Divorced	5	5	20	15	5	–
	by mother tongue						
43	Single responses	345	280	1,120	975	170	525
44	English	20	180	80	75	50	25
45	French	–	35	5	5	5	–
46	Non-official languages	325	100	1,040	890	125	500
47	Inuktitut	315	90	1,030	890	115	495
48	South Slave	–	–	–	–	–	–
49	Dogrib	–	–	–	–	–	–
50	Chipewyan	–	–	–	–	–	–
51	German	–	5	–	–	–	–
52	Other languages	5	5	5	–	5	–
53	Multiple responses	20	–	10	–	–	–
54	English and French	5	–	–	–	–	–
55	English and non-official language(s)	15	–	10	–	5	–
56	French and non-official language(s)	–	–	–	–	–	–
57	English, French and non-official language(s)	–	–	–	–	–	–
58	Non-official languages	–	–	–	–	–	–

See note(s), footnote(s) and abbreviation(s) at the end of the publication. – Voir note, renvoi(s) et abréviation(s) à la fin de la publication.

Tableau 1. Certaines caractéristiques des divisions de recensement et subdivisions de recensement, recensement de 1991 – Données intégrales

Fort Smith Region	Dstah, SET	Enterprise, SET	Fort Liard, HAM	Fort Providence, HAM	Fort Resolution, SET	Caractéristiques	
CD/DR							N°
						Population	
25,116	131	56	395	588	447	Population, 1986 (1)	1
27,563	150	49	485	645	515	Population, 1991 (2)	2
9.7%	14.5%	–12.5%	22.8%	9.7%	15.2%	Taux de variation de la population, 1986–1991	3
519,455.68	0.91	248.82	148.39	214.52	277.02	Superficie en kilomètres carrés, 1991	4
						Caractéristiques de la population	
27,565	150	50	485	645	515	Population totale	5
						selon le sexe et l'âge	
14,380	75	20	255	345	275	**Masculin, total**	6
1,455	5	–	35	40	45	0 – 4 ans	7
1,330	10	–	25	30	25	5 – 9 ans	8
1,165	5	5	15	20	15	10 – 14 ans	9
1,150	5	5	25	35	15	15 – 19 ans	10
1,225	5	–	25	35	20	20 – 24 ans	11
1,500	5	5	25	35	30	25 – 29 ans	12
1,570	10	5	25	30	20	30 – 34 ans	13
1,400	5	5	30	25	20	35 – 39 ans	14
1,160	5	–	10	20	20	40 – 44 ans	15
765	–	5	15	15	10	45 – 49 ans	16
540	5	–	15	10	5	50 – 54 ans	17
385	5	5	5	10	10	55 – 59 ans	18
290	5	–	5	15	15	60 – 64 ans	19
290	5	–	10	15	15	65 – 74 ans	20
170	5	–	5	10	5	75 ans et plus	21
13,170	75	30	230	300	240	**Féminin, total**	22
1,445	5	10	40	40	30	0 – 4 ans	23
1,170	15	5	30	35	20	5 – 9 ans	24
1,155	10	–	25	25	25	10 – 14 ans	25
1,000	5	–	15	35	25	15 – 19 ans	26
1,235	5	–	30	25	20	20 – 24 ans	27
1,550	5	–	25	30	20	25 – 29 ans	28
1,425	10	–	20	20	25	30 – 34 ans	29
1,245	–	5	20	25	15	35 – 39 ans	30
1,025	–	–	5	15	10	40 – 44 ans	31
605	–	5	10	10	5	45 – 49 ans	32
420	–	5	5	15	10	50 – 54 ans	33
305	5	–	10	5	15	55 – 59 ans	34
215	–	5	–	5	10	60 – 64 ans	35
210	5	–	–	10	15	65 – 74 ans	36
165	–	–	10	10	5	75 ans et plus	37
						selon l'état matrimonial légal, personnes de 15 ans et plus	
8,675	50	5	195	270	190	Célibataires (jamais marié(e)s)	38
6,870	35	20	95	150	125	Légalement marié(e)s (et non séparé(e)s)	39
680	5	–	5	15	5	Légalement marié(e)s et séparé(e)s	40
525	5	–	15	15	25	Veufs(veuves)	41
1,115	5	5	10	5	20	Divorcé(e)s	42
						selon la langue maternelle	
27,000	135	50	480	620	500	Réponses uniques	43
20,375	45	45	215	370	340	Anglais	44
835	5	–	5	30	5	Français	45
5,790	90	–	255	225	160	Langues non officielles	46
125	–	–	–	–	–	Inuktitut	47
1,295	–	–	245	215	–	Esclave du Sud	48
2,110	85	–	–	5	–	Flanc-de-chien	49
540	–	–	–	–	150	Chipewyan	50
245	–	–	–	–	5	Allemand	51
1,375	–	–	10	5	5	Autres langues	52
580	15	–	10	25	15	Réponses multiples	53
110	–	–	–	–	–	Anglais et Français	54
460	15	–	5	20	10	Anglais et langue(s) non officielle(s)	55
15	–	–	–	5	–	Français et langue(s) non officielle(s)	56
10	–	–	–	–	–	Anglais, Français et langue(s) non officielle(s)	57
25	–	–	–	–	–	Langues non officielles	58

See note(s), footnote(s) and abbreviation(s) at the end of the publication. – Voir note, renvoi(s) et abréviation(s) à la fin de la publication.

Table 1. Selected Characteristics for Census Divisions and Census Subdivisions, 1991 Census – 100% Data

No.	Characteristics	Lake Harbour, HAM	Nanisivik, SET	Pangnirtung, HAM	Pond Inlet, HAM	Resolute Bay, HAM	Sanikiluaq, HAM
	Dwelling and Household Characteristics						
1	Total number of occupied private dwellings	75	85	255	180	40	95
	by tenure						
2	Owned	5	–	20	15	–	10
3	Rented	65	80	235	170	40	85
4	Band housing (3)	–	–	–	–	–	–
	by structural type of dwelling						
5	Single-detached house	55	40	195	150	40	85
6	Semi-detached house	10	25	35	–	–	5
7	Row house	–	15	20	–	–	–
8	Apartment, detached duplex	–	–	–	35	–	–
9	Apartment building, five or more storeys	–	–	–	–	–	–
10	Apartment building, less than five storeys	5	–	5	–	–	–
11	Other single attached house	–	–	–	–	–	–
12	Movable dwelling (4)	–	–	–	–	–	–
13	Total number of private households	75	85	255	180	45	95
	by size of household						
14	1 person	5	10	20	15	10	10
15	2 persons	5	25	25	10	15	10
16	3 persons	10	5	40	10	–	10
17	4 – 5 persons	20	30	115	65	10	20
18	6 or more persons	30	10	55	85	10	40
	by number of census families						
19	Non-family household	5	15	25	20	10	10
20	1 census family	60	70	210	140	30	70
21	2 or more census families	–	–	15	25	–	20
22	Number of persons in private households	360	285	1,130	970	155	525
23	Average number of persons per household	5.0	3.5	4.4	5.3	3.6	5.6
	Census Family Characteristics						
24	Total number of census families in private households	70	75	250	190	35	105
	by size of census family						
25	2 persons	10	25	35	25	15	20
26	3 persons	10	10	45	20	5	25
27	4 persons	15	15	75	45	5	15
28	5 or more persons	35	20	100	100	10	45
	by family structure and presence of never-married sons and daughters						
29	Total husband-wife families (5)	55	70	210	160	25	70
30	Total families of now-married couples	35	65	115	120	15	60
31	Total without sons and daughters at home	–	15	10	5	10	5
32	Total with sons and daughters at home	35	45	110	110	10	55
33	1	5	10	10	5	–	10
34	2	5	15	35	25	–	10
35	3 or more	25	15	65	80	10	35
36	Total families of common-law couples	25	10	95	45	10	10
37	Total without sons and daughters at home	10	5	15	5	5	–
38	Total with sons and daughters at home	20	–	80	35	5	10
39	1	5	–	25	15	–	5
40	2	10	–	30	10	–	5
41	3 or more	5	–	25	10	–	–
42	Total lone-parent families	10	–	35	30	5	30
43	Male parent	–	–	10	10	5	10
44	1	–	–	5	5	–	5
45	2	–	–	5	5	–	5
46	3 or more	–	–	5	5	–	5
47	Female parent	10	–	25	15	5	20
48	1	–	–	5	5	–	5
49	2	–	–	5	–	–	5
50	3 or more	5	–	10	10	–	5

See note(s), footnote(s) and abbreviation(s) at the end of the publication. – Voir nota, renvoi(s) et abréviation(s) à la fin de la publication.

Tableau 1. Certaines caractéristiques des divisions de recensement et subdivisions de recensement, recensement de 1991 – Données intégrales

Fort Smith Region	Delah, SET	Enterprise, SET	Fort Liard, HAM	Fort Providence, HAM	Fort Resolution, SET	Caractéristiques	
CD/DR							N°
						Caractéristiques du logement et du ménage	
8,530	35	15	135	165	155	Nombre total de logements privés occupés	1
						selon le mode d'occupation	
3,940	20	15	95	60	75	Possédé	2
4,530	15	–	35	105	75	Loué	3
55	–	–	–	–	5	Logement de bande (3)	4
						selon le type de construction résidentielle	
5,185	35	20	105	125	130	Maison individuelle non attenante	5
385	–	–	–	20	10	Maison jumelée	6
730	–	–	–	20	5	Maison en rangée	7
80	–	–	–	–	–	Appartement, duplex non attenant	8
375	–	–	–	–	–	Immeuble d'appartements, cinq étages ou plus	9
1,520	–	–	–	–	5	Immeuble d'appartements, moins de cinq étages	10
25	–	–	–	5	–	Autre maison individuelle attenante	11
235	–	–	25	5	–	Logement mobile (4)	12
8,525	35	20	135	185	160	**Nombre total de ménages privés**	13
						selon la taille du ménage	
1,575	5	5	25	20	25	1 personne	14
2,635	5	5	25	30	35	2 personnes	15
1,625	10	–	25	25	25	3 personnes	16
2,560	15	5	40	60	55	4 – 5 personnes	17
730	10	–	25	35	10	6 personnes ou plus	18
						selon le nombre de familles de recensement	
2,145	5	5	30	30	35	Ménage non familial	19
6,260	30	15	95	135	120	1 famille de recensement	20
125	5	–	5	5	–	2 familles de recensement ou plus	21
26,745	150	50	485	645	515	Nombre de personnes dans les ménages privés	22
3.1	4.2	2.9	3.8	3.9	3.3	Nombre moyen de personnes par ménage	23
						Caractéristiques de la famille de recensement	
6,605	35	10	110	140	120	**Nombre total de familles de recensement dans les ménages privés**	24
						selon la taille de la famille de recensement	
2,175	5	5	35	30	35	2 personnes	25
1,630	15	–	25	30	30	3 personnes	26
1,600	5	5	20	30	30	4 personnes	27
1,205	10	5	30	50	30	5 personnes ou plus	28
						selon la structure de la famille et la présence de fils et filles jamais mariés	
5,590	30	10	95	120	100	**Total des familles époux–épouse (5)**	29
4,235	20	10	45	70	60	**Total des familles comptant un couple actuellement marié**	30
1,090	5	–	10	15	15	Total sans fils et filles à la maison	31
3,145	10	5	30	55	45	Total avec fils et filles à la maison	32
920	5	–	5	10	15	1	33
1,265	–	5	5	15	10	2	34
960	10	5	20	35	20	3 ou plus	35
1,350	10	5	50	50	40	**Total des familles comptant un couple en union libre**	36
380	5	–	15	10	10	Total sans fils et filles à la maison	37
770	5	–	35	40	30	Total avec fils et filles à la maison	38
350	5	–	15	20	5	1	39
235	–	–	10	10	15	2	40
185	5	–	15	20	15	3 ou plus	41
925	5	–	15	15	20	**Total des familles monoparentales**	42
220	–	–	–	5	10	Parent de sexe masculin	43
125	–	–	–	–	5	1	44
60	5	–	–	–	5	2	45
40	5	–	–	5	–	3 ou plus	46
700	5	–	10	10	10	Parent de sexe féminin	47
380	–	–	5	5	5	1	48
200	5	–	5	5	5	2	49
120	–	–	5	–	–	3 ou plus	50

See note(s), footnote(s) and abbreviation(s) at the end of the publication. – Voir note, renvoi(s) et abréviation(s) à la fin de la publication.

Table 1. **Selected Characteristics for Census Divisions and Census Subdivisions, 1991 Census – 100% Data**

No.	Characteristics	Lake Harbour, HAM	Nanisivik, SET	Pangnirtung, HAM	Pond Inlet, HAM	Resolute Bay, HAM	Sanikiluaq, HAM
	Census Family Characteristics (concluded)						
1	Total number of never-married sons and daughters at home	205	120	590	640	85	270
	by age						
2	Under 6 years of age	60	45	195	180	20	90
3	6 – 14 years	85	50	235	245	25	90
4	15 – 17 years	20	10	60	45	10	25
5	18 – 24 years	30	15	75	50	10	40
6	25 years and over	10	–	30	15	–	20
7	Average number of never-married sons and daughters at home per census family (6)	2.9	1.6	2.4	2.8	2.1	2.6
	Persons in Private Households						
	by census family status and living arrangements						
8	Total number of persons	380	285	1,125	975	150	525
9	Number of non-family persons	25	25	75	85	30	85
10	Living with relatives	20	5	45	50	15	75
11	Living with non-relatives only	5	15	15	15	–	–
12	Living alone	5	10	20	15	10	10
13	Number of family persons	335	260	1,045	890	125	440
14	Average number of persons per census family	4.8	3.6	4.2	4.7	3.9	4.3
15	Total number of persons 65 years and over	6	–	30	15	5	10
16	Number of non-family persons 65 years and over	–	–	10	5	–	5
17	Living with relatives	–	–	5	–	5	5
18	Living with non-relatives only	–	–	–	–	–	–
19	Living alone	–	–	5	–	–	–
20	Number of family persons 65 years and over	5	–	25	10	5	5
	Economic Family Characteristics						
21	Total number of economic families in private households	70	70	235	165	30	80
	by size of family						
22	2 persons	10	25	25	15	15	10
23	3 persons	5	10	40	10	–	10
24	4 persons	10	15	55	35	5	10
25	5 or more persons	40	20	115	110	15	50
26	Total number of persons in economic families	350	260	1,095	845	140	515
27	Average number of persons per economic family	5.2	3.8	4.6	5.7	4.2	6.2
28	Total number of unattached individuals	10	20	35	30	10	10

See note(s), footnote(s) and abbreviation(s) at the end of the publication. – Voir note, renvoi(s) et abréviation(s) à la fin de la publication.

Tableau 1. Certaines caractéristiques des divisions de recensement et subdivisions de recensement, recensement de 1991 – Données intégrales

Fort Smith Region	Dettah, SET	Enterprise, SET	Fort Liard, HAM	Fort Providence, HAM	Fort Resolution, SET	Caractéristiques	
CD/DR							Nº
						Caractéristique de la famille de recensement (concluded)	
10,035	65	20	205	305	210	**Nombre total de fils et filles jamais mariés à la maison**	1
						selon l'âge	
3,090	15	10	70	75	75	Moins de 6 ans	2
3,880	25	10	80	100	70	6 – 14 ans	3
1,080	5	5	15	25	15	15 – 17 ans	4
1,465	15	–	25	70	25	18 – 24 ans	5
600	10	–	10	35	30	25 ans et plus	6
1.5	1.8	1.5	1.8	2.1	1.7	**Nombre moyen de fils et filles jamais mariés à la maison par famille de recensement (6)**	7
						Personnes dans les ménages privés	
						selon la situation des particuliers dans la famille de recensement et selon la situation des particuliers dans le ménage	
26,745	150	45	485	645	515	**Nombre total de personnes**	8
4,615	15	5	75	75	85	Nombre de personnes hors famille de recensement	9
1,215	10	–	25	30	40	Vivant avec des personnes apparentées	10
1,830	5	–	25	20	15	Vivant avec des personnes non apparentées uniquement	11
1,570	5	5	25	25	30	Vivant seules	12
22,135	130	45	410	570	430	Nombre de membres d'une famille	13
3.4	3.7	3.5	3.7	4.0	3.6	**Nombre moyen de personnes par famille de recensement**	14
740	15	5	25	40	45	**Nombre total de personnes de 65 ans et plus**	15
280	5	–	10	10	20	Nombre de personnes hors famille de 65 ans et plus	16
90	–	–	–	5	5	Vivant avec des personnes apparentées	17
25	–	–	–	–	–	Vivant avec des personnes non apparentées uniquement	18
170	–	–	5	5	15	Vivant seules	19
455	10	–	15	30	25	Nombre de membres d'une famille de 65 ans et plus	20
						Caractéristiques de la famille économique	
6,540	35	15	105	140	125	**Nombre total de familles économiques dans les ménages privés**	21
						selon la taille de la famille	
1,965	5	5	25	25	35	2 personnes	22
1,495	5	–	20	25	25	3 personnes	23
1,650	5	5	20	30	35	4 personnes	24
1,420	15	5	40	60	35	5 personnes ou plus	25
23,345	140	45	435	600	470	**Nombre total de personnes dans les familles économiques**	26
3.6	4.3	3.5	4.0	4.3	3.7	**Nombre moyen de personnes par famille économique**	27
3,405	5	5	45	45	45	**Nombre total de personnes hors famille économique**	28

See note(s), footnote(s) and abbreviation(s) at the end of the publication. – Voir nota, renvoi(s) et abréviation(s) à la fin de la publication.

Table 1. Selected Characteristics for Census Divisions and Census Subdivisions, 1991 Census – 100% Data

No.	Characteristics	Fort Simpson, VL	Fort Smith, T	Fort Smith, Unorganized, UNO ◆	Hay River, T	Hay River 1, R	Jean Marie River, SET
	Population						
1	Population, 1986 (1)	987	2,460	601	2,964	180	64
2	Population, 1991 (2)	1,142	2,480	426	3,208	216	49
3	Population percentage change, 1986–1991	15.7%	0.8%	-29.3%	8.2%	20.0%	-23.4%
4	Land area in square kilometres, 1991	95.33	64.92	608,409.31	58.63	132.26	15.53
	Population Characteristics						
5	Total population	1,145	2,480	425	3,205	215	50
	by sex and age						
6	**Male, total**	585	1,275	245	1,680	115	25
7	0 – 4 years	80	130	15	165	15	5
8	5 – 9 years	50	130	15	160	10	–
9	10 – 14 years	45	100	15	125	15	5
10	15 – 19 years	30	115	15	130	10	–
11	20 – 24 years	50	110	10	130	10	–
12	25 – 29 years	80	110	15	165	10	5
13	30 – 34 years	60	105	30	150	5	–
14	35 – 39 years	50	105	30	155	10	5
15	40 – 44 years	45	95	25	135	10	–
16	45 – 49 years	40	70	15	95	5	–
17	50 – 54 years	20	55	15	80	5	–
18	55 – 59 years	15	45	15	65	5	5
19	60 – 64 years	15	40	15	35	5	–
20	65 – 74 years	15	30	10	35	5	–
21	75 years and over	5	20	–	25	–	5
22	**Female, total**	560	1,205	180	1,525	100	25
23	0 – 4 years	70	130	10	145	15	5
24	5 – 9 years	55	115	15	140	10	–
25	10 – 14 years	40	110	15	125	15	–
26	15 – 19 years	45	90	10	125	10	–
27	20 – 24 years	45	85	5	140	10	5
28	25 – 29 years	65	135	10	165	5	–
29	30 – 34 years	55	120	25	145	5	–
30	35 – 39 years	50	100	20	150	15	–
31	40 – 44 years	35	95	25	110	5	–
32	45 – 49 years	25	60	10	65	5	–
33	50 – 54 years	15	45	15	50	–	5
34	55 – 59 years	10	45	10	60	–	–
35	60 – 64 years	20	25	5	25	5	–
36	65 – 74 years	10	30	–	30	5	–
37	75 years and over	10	20	–	20	5	–
	by legal marital status, persons 15 years of age and over						
38	Single (never married)	425	810	115	940	75	20
39	Legally married (and not separated)	300	705	180	1,060	60	10
40	Legally married and separated	25	90	20	90	–	–
41	Widowed	40	65	5	80	10	5
42	Divorced	35	90	25	140	5	–
	by mother tongue						
43	Single responses	1,140	2,400	420	3,165	200	50
44	English	725	1,995	335	2,785	115	30
45	French	20	95	15	90	–	–
46	Non-official languages	390	315	70	290	90	25
47	Inuktitut	–	15	5	5	–	–
48	South Slave	355	20	45	65	85	20
49	Dogrib	–	25	–	–	–	–
50	Chipewyan	5	100	–	30	5	–
51	German	5	10	5	35	–	–
52	Other languages	30	135	15	160	–	–
53	Multiple responses	5	75	5	45	15	–
54	English and French	–	10	–	15	–	–
55	English and non-official language(s)	–	55	–	25	15	–
56	French and non-official language(s)	–	5	–	5	–	–
57	English, French and non-official language(s)	–	5	–	–	–	–
58	Non-official languages	–	5	–	–	–	–

See note(s), footnote(s) and abbreviation(s) at the end of the publication. – Voir note, renvoi(s) et abréviation(s) à la fin de la publication.

Tableau 1. Certaines caractéristiques des divisions de recensement et subdivisions de recensement, recensement de 1991 – Données intégrales

Lac la Martre, HAM	Nahanni Butte, SET	Paradise Gardens, SET	Rae Lakes, SET	Rae-Edzo, HAM	Snare Lake, SET	Caractéristiques	N°
						Population	
345	84	42	183	1,378	119	Population, 1986 (1)	1
392	85	47	252	1,521	127	Population, 1991 (2)	2
13.6%	1.2%	11.9%	37.7%	10.4%	6.7%	Taux de variation de la population, 1986–1991	3
37.90	..	2.37	1.49	31.08	1.29	Superficie en kilomètres carrés, 1991	4
						Caractéristiques de la population	
390	85	45	250	1,520	130	Population totale	5
						selon le sexe et l'âge	
210	45	25	130	805	65	**Masculin, total**	6
35	5	5	15	105	–	0 – 4 ans	7
25	5	5	15	85	15	5 – 9 ans	8
30	5	–	10	85	10	10 – 14 ans	9
30	–	–	10	100	5	15 – 19 ans	10
20	5	–	15	90	5	20 – 24 ans	11
15	–	–	10	65	5	25 – 29 ans	12
15	5	–	10	70	5	30 – 34 ans	13
10	5	–	10	40	5	35 – 39 ans	14
5	10	–	10	35	–	40 – 44 ans	15
5	5	–	5	30	5	45 – 49 ans	16
5	–	–	5	20	–	50 – 54 ans	17
10	–	–	–	20	–	55 – 59 ans	18
5	–	–	–	20	5	60 – 64 ans	19
–	5	–	10	20	5	65 – 74 ans	20
–	5	–	5	25	–	75 ans et plus	21
180	40	25	125	715	60	**Féminin, total**	22
25	5	5	20	105	10	0 – 4 ans	23
15	–	–	15	65	10	5 – 9 ans	24
25	5	–	15	90	5	10 – 14 ans	25
20	–	–	10	65	–	15 – 19 ans	26
20	–	–	15	90	10	20 – 24 ans	27
10	10	–	5	65	–	25 – 29 ans	28
10	–	5	10	40	5	30 – 34 ans	29
10	5	–	5	30	5	35 – 39 ans	30
5	–	5	10	20	–	40 – 44 ans	31
5	–	–	5	25	–	45 – 49 ans	32
5	5	5	–	35	–	50 – 54 ans	33
5	–	–	5	15	5	55 – 59 ans	34
5	–	–	5	20	5	60 – 64 ans	35
–	5	–	5	25	5	65 – 74 ans	36
10	–	–	5	15	5	75 ans et plus	37
						selon l'état matrimonial légal, personnes de 15 ans et plus	
120	40	5	90	580	35	Célibataires (jamais marié(e)s)	38
95	10	25	55	325	35	Légalement marié(e)s (et non séparé(e)s)	39
–	–	–	–	15	–	Légalement marié(e)s et séparé(e)s	40
15	10	5	5	40	5	Veufs(ves)	41
5	–	5	–	20	–	Divorcé(e)s	42
						selon la langue maternelle	
390	85	45	250	1,465	125	Réponses uniques	43
40	20	35	25	275	–	Anglais	44
–	–	–	–	10	–	Français	45
345	60	5	230	1,180	125	Langues non officielles	46
–	–	–	–	5	–	Inuktitut	47
10	60	–	–	10	–	Esclave du Sud	48
330	–	–	225	1,150	125	Flanc-de-chien	49
–	–	–	–	5	–	Chipewyan	50
–	–	–	–	–	–	Allemand	51
5	–	–	–	20	–	Autres langues	52
5	5	–	–	35	–	Réponses multiples	53
–	–	–	–	–	–	Anglais et Français	54
5	5	–	–	55	–	Anglais et langue(s) non officielle(s)	55
–	–	5	–	5	–	Français et langue(s) non officielle(s)	56
–	–	–	–	–	–	Anglais, Français et langue(s) non officielle(s)	57
–	–	–	–	–	–	Langues non officielles	58

See note(s), footnote(s) and abbreviation(s) at the end of the publication. – Voir nota, renvoi(s) et abréviation(s) à la fin de la publication.

Table 1. Selected Characteristics for Census Divisions and Census Subdivisions, 1991 Census – 100% Data

No.	Characteristics	Fort Simpson, VL	Fort Smith, T	Fort Smith, Unorganized, UNO ◆	Hay River, T	Hay River 1, R	Jean Marie River, SET
	Dwelling and Household Characteristics						
1	Total number of occupied private dwellings	375	770	150	1,070	55	15
	by tenure						
2	Owned	150	365	125	585	–	15
3	Rented	220	405	20	485	–	–
4	Band housing (3)	–	–	–	–	50	–
	by structural type of dwelling						
5	Single-detached house	195	475	135	855	55	15
6	Semi-detached house	35	110	–	25	–	–
7	Row house	45	30	–	20	–	–
8	Apartment, detached duplex	–	5	–	10	–	–
9	Apartment building, five or more storeys	–	–	–	60	–	–
10	Apartment building, less than five storeys	50	70	–	95	–	–
11	Other single attached house	–	–	–	5	–	–
12	Movable dwelling (4)	50	75	10	10	–	5
13	**Total number of private households**	375	765	150	1,070	55	15
	by size of household						
14	1 person	85	170	25	255	10	5
15	2 persons	80	160	50	245	10	5
16	3 persons	80	130	25	200	10	5
17	4 – 5 persons	105	240	35	325	10	–
18	6 or more persons	30	70	5	50	15	–
	by number of census families						
19	Non-family household	100	205	35	300	15	10
20	1 census family	265	550	110	760	40	5
21	2 or more census families	10	20	–	10	5	5
22	Number of persons in private households	1,130	2,370	405	3,090	215	50
23	Average number of persons per household	3.0	3.1	2.8	2.9	3.9	3.3
	Census Family Characteristics						
24	**Total number of census families in private households**	275	560	110	780	45	10
	by size of census family						
25	2 persons	90	200	45	260	10	5
26	3 persons	80	130	25	180	10	5
27	4 persons	65	140	25	210	5	–
28	5 or more persons	40	120	10	125	15	5
	by family structure and presence of never-married sons and daughters						
29	**Total husband-wife families (5)**	220	465	105	665	35	5
30	**Total families of now-married couples**	140	340	80	505	25	5
31	Total without sons and daughters at home	30	95	30	125	5	–
32	Total with sons and daughters at home	110	245	55	380	15	5
33	1	40	85	25	115	5	–
34	2	35	80	25	160	5	–
35	3 or more	35	85	5	105	10	–
36	**Total families of common-law couples**	80	130	15	165	10	5
37	Total without sons and daughters at home	30	35	15	75	5	–
38	Total with sons and daughters at home	55	95	5	85	10	–
39	1	25	35	–	35	5	–
40	2	20	35	–	35	5	–
41	3 or more	10	25	–	15	5	–
42	**Total lone-parent families**	55	115	–	110	–	5
43	Male parent	10	20	–	30	–	5
44	1	5	15	–	20	–	–
45	2	–	5	–	5	–	–
46	3 or more	5	5	–	10	–	–
47	Female parent	45	95	5	80	5	–
48	1	30	50	–	40	–	–
49	2	10	25	–	25	–	–
50	3 or more	5	20	–	15	–	–

See note(s), footnote(s) and abbreviation(s) at the end of the publication. – Voir note, renvoi(s) et abréviation(s) à la fin de la publication.

Tableau 1. Certaines caractéristiques des divisions de recensement et subdivisions de recensement, recensement de 1991 – Données intégrales

Lac la Marre, HAM	Nahanni Butte, SET	Paradise Gardens, SET	Rae Lakes, SET	Rae–Edzo, HAM	Snare Lake, SET	Caractéristiques	Nº
						Caractéristiques du logement et du ménage	
85	20	20	50	315	20	Nombre total de logements privés occupés	1
						selon le mode d'occupation	
85	20	15	40	125	20	Possédé	2
10	5	5	10	195	–	Loué	3
–	5	–	–	–	–	Logement de bande (3)	4
						selon le type de construction résidentielle	
65	20	15	50	245	25	Maison individuelle non attenante	5
–	–	–	–	20	–	Maison jumelée	6
–	–	–	–	30	–	Maison en rangée	7
–	–	–	–	–	–	Appartement, duplex non attenant	8
–	–	–	–	–	–	Immeuble d'appartements, cinq étages ou plus	9
–	–	–	–	20	–	Immeuble d'appartements, moins de cinq étages	10
5	–	–	5	–	–	Autre maison individuelle attenante	11
–	–	–	–	5	–	Logement mobile (4)	12
70	25	20	55	315	20	**Nombre total de ménages privés**	13
						selon la taille du ménage	
10	5	5	5	50	–	1 personne	14
5	10	5	5	45	5	2 personnes	15
5	5	5	5	25	5	3 personnes	16
15	5	5	15	85	–	4 – 5 personnes	17
40	5	–	25	110	10	6 personnes ou plus	18
						selon le nombre de familles de recensement	
10	–	–	5	60	–	Ménage non familial	19
60	20	15	45	245	20	1 famille de recensement	20
5	5	–	–	15	–	2 familles de recensement ou plus	21
385	85	45	250	1,505	125	Nombre de personnes dans les ménages privés	22
5.6	3.7	2.6	4.9	4.8	6.0	Nombre moyen de personnes par ménage	23
						Caractéristiques de la famille de recensement	
60	20	15	45	270	20	**Nombre total de familles de recensement dans les ménages privés**	24
						selon la taille de la famille de recensement	
10	5	5	10	60	5	2 personnes	25
5	5	5	–	35	5	3 personnes	26
10	5	5	10	55	5	4 personnes	27
40	5	–	25	120	10	5 personnes ou plus	28
						selon la structure de la famille et la présence de fils et filles jamais mariés	
45	15	10	40	220	15	**Total des familles époux–épouse (6)**	29
40	5	10	30	155	20	**Total des familles comptant un couple actuellement marié**	30
10	5	5	5	25	–	Total sans fils et filles à la maison	31
40	–	5	30	125	20	Total avec fils et filles à la maison	32
–	–	5	–	15	–	1	33
10	–	5	5	35	5	2	34
30	–	5	25	80	5	3 ou plus	35
5	10	–	10	65	–	**Total des familles comptant un couple en union libre**	36
–	5	5	–	10	–	Total sans fils et filles à la maison	37
5	5	–	10	55	–	Total avec fils et filles à la maison	38
–	5	–	–	10	–	1	39
–	–	–	–	15	–	2	40
–	–	–	–	25	–	3 ou plus	41
10	5	–	5	50	5	**Total des familles monoparentales**	42
5	5	–	–	10	–	Parent de sexe masculin	43
–	–	–	–	5	–	1	44
–	–	–	–	5	–	2	45
5	5	–	–	5	–	3 ou plus	46
10	–	5	5	35	–	Parent de sexe féminin	47
–	–	–	–	10	–	1	48
–	5	–	–	10	–	2	49
5	–	–	5	15	–	3 ou plus	50

See note(s), footnote(s) and abbreviation(s) at the end of the publication. – Voir nota, renvoi(s) et abréviation(s) à la fin de la publication.

Table 1. Selected Characteristics for Census Divisions and Census Subdivisions, 1991 Census – 100% Data

No.	Characteristics	Fort Simpson, VL	Fort Smith, T	Fort Smith, Unorganized, UNO ◆	Hay River, T	Hay River 1, R	Jean Marie River, SET
	Census Family Characteristics (concluded)						
1	Total number of never-married sons and daughters at home	410	825	120	1,130	80	15
	by age						
2	Under 6 years of age	145	275	30	335	25	5
3	6 – 14 years	150	380	60	470	35	5
4	15 – 17 years	40	100	10	115	10	5
5	18 – 24 years	45	135	10	170	5	5
6	25 years and over	40	35	5	40	5	5
7	Average number of never-married sons and daughters at home per census family (6)	1.5	1.6	1.1	1.5	2.0	1.8
	Persons in Private Households						
	by census family status and living arrangements						
8	Total number of persons	1,125	2,370	405	3,090	215	45
9	Number of non-family persons	220	400	70	510	50	15
10	Living with relatives	60	110	15	110	35	5
11	Living with non-relatives only	75	120	25	150	10	–
12	Living alone	85	170	25	250	15	5
13	Number of family persons	905	1,970	335	2,580	160	35
14	Average number of persons per census family	3.3	3.4	3.1	3.3	3.9	3.5
15	Total number of persons 65 years and over	40	90	15	65	20	5
16	Number of non-family persons 65 years and over	15	45	5	45	15	–
17	Living with relatives	–	5	–	10	5	–
18	Living with non-relatives only	5	5	–	–	5	–
19	Living alone	10	35	–	30	–	5
20	Number of family persons 65 years and over	25	45	10	40	5	5
	Economic Family Characteristics						
21	Total number of economic families in private households	280	575	110	780	40	10
	by size of family						
22	2 persons	80	170	45	230	10	–
23	3 persons	65	125	25	185	10	5
24	4 persons	70	140	25	215	10	5
25	5 or more persons	60	140	10	150	15	5
26	Total number of persons in economic families	970	2,080	350	2,690	195	40
27	Average number of persons per economic family	3.5	3.6	3.1	3.4	4.5	4.7
28	Total number of unattached individuals	155	290	55	400	20	10

See note(s), footnote(s) and abbreviation(s) at the end of the publication. – Voir note, renvoi(s) et abréviation(s) à la fin de la publication.

Tableau 1. Certaines caractéristiques des divisions de recensement et subdivisions de recensement, recensement de 1991 – Données intégrales

Lac la Martre, HAM	Nahanni Butte, SET	Paradise Gardens, SET	Rae Lakes, SET	Rae–Edzo, HAM	Snare Lake, SET	Caractéristiques	Nº
						Caractéristiques de la famille de recensement (concluded)	
210	25	15	140	745	70	**Nombre total de fils et filles jamais mariés à la maison**	1
						selon l'âge	
50	10	5	30	200	10	Moins de 6 ans	2
80	10	5	50	250	25	6 – 14 ans	3
25	5	5	15	80	10	15 – 17 ans	4
40	5	5	25	155	10	18 – 24 ans	5
20	5	–	20	70	10	25 ans et plus	6
3.5	1.5	1.0	3.0	2.8	3.4	**Nombre moyen de fils et filles jamais mariés à la maison par famille de recensement (6)**	7
						Personnes dans les ménages privés	
						selon la situation des particuliers dans la famille de recensement et selon la situation des particuliers dans le ménage	
385	65	45	265	1,505	125	**Nombre total de personnes**	8
65	20	5	25	270	20	Nombre de personnes hors famille de recensement	9
45	15	–	15	145	15	Vivant avec des personnes apparentées	10
15	5	–	5	70	5	Vivant avec des personnes non apparentées uniquement	11
5	–	–	5	50	–	Vivant seules	12
320	65	40	225	1,240	105	Nombre de membres d'une famille	13
5.3	3.2	2.9	4.8	4.6	5.3	**Nombre moyen de personnes par famille de recensement**	14
20	10	–	20	85	10	**Nombre total de personnes de 65 ans et plus**	15
10	–	–	5	20	–	Nombre de personnes hors famille de 65 ans et plus	16
5	5	–	5	5	–	Vivant avec des personnes apparentées	17
–	–	–	–	–	–	Vivant avec des personnes non apparentées uniquement	18
–	–	–	5	15	–	Vivant seules	19
10	5	–	15	60	10	Nombre de membres d'une famille de 65 ans et plus	20
						Caractéristiques de la famille économique	
60	20	15	50	260	20	**Nombre total de familles économiques dans les ménages privés**	21
						selon la taille de la famille	
5	10	5	10	45	–	2 personnes	22
5	–	5	5	25	–	3 personnes	23
10	5	–	10	50	5	4 personnes	24
40	5	–	30	140	10	5 personnes ou plus	25
370	80	45	245	1,365	120	**Nombre total de personnes dans les familles économiques**	26
6.1	3.7	2.9	5.1	5.9	6.1	**Nombre moyen de personnes par famille économique**	27
20	5	–	10	120	5	**Nombre total de personnes hors famille économique**	28

See note(s), footnote(s) and abbreviation(s) at the end of the publication. – Voir note, renvoi(s) et abréviation(s) à la fin de la publication.

Table 1. Selected Characteristics for Census Divisions and Census Subdivisions, 1991 Census – 100% Data

No.	Characteristics	Snowdrift, SET	Trout Lake, SET	Wrigley, SET	Yellowknife, C	Inuvik Region CD/DR	Aklavik, HAM
	Population						
1	Population, 1996 (1)	273	64	161	11,753	8,411	763
2	Population, 1991 (2)	288	66	174	15,179	8,491	801
3	Population percentage change, 1986–1991	4.8%	22.2%	8.1%	29.2%	1.0%	5.0%
4	Land area in square kilometres, 1991	29.56	118.55	142.97	102.38	394,014.90	15.54
	Population Characteristics						
5	Total population	290	70	175	15,180	8,499	800
	by sex and age						
6	**Male, total**	150	30	105	7,890	4,470	415
7	0 – 4 years	20	–	5	755	550	65
8	5 – 9 years	15	–	10	695	460	55
9	10 – 14 years	15	–	10	625	365	35
10	15 – 19 years	15	5	5	590	315	25
11	20 – 24 years	15	10	10	670	370	35
12	25 – 29 years	15	5	15	895	495	35
13	30 – 34 years	10	–	10	965	445	35
14	35 – 39 years	10	–	10	885	370	35
15	40 – 44 years	5	5	10	720	310	15
16	45 – 49 years	–	5	5	435	240	20
17	50 – 54 years	10	5	5	270	140	15
18	55 – 59 years	5	–	–	170	145	15
19	60 – 64 years	5	–	5	100	85	10
20	65 – 74 years	5	–	5	80	105	5
21	75 years and over	5	–	10	35	55	10
22	**Female, total**	135	35	70	7,290	4,025	385
23	0 – 4 years	15	5	5	750	535	60
24	5 – 9 years	15	5	15	585	470	45
25	10 – 14 years	20	5	5	570	315	25
26	15 – 19 years	5	–	5	540	320	35
27	20 – 24 years	20	5	5	690	385	25
28	25 – 29 years	15	5	5	970	435	45
29	30 – 34 years	10	–	10	910	405	30
30	35 – 39 years	5	–	5	780	315	25
31	40 – 44 years	5	–	10	655	215	20
32	45 – 49 years	5	–	–	330	165	15
33	50 – 54 years	5	–	5	210	145	15
34	55 – 59 years	5	5	–	125	105	15
35	60 – 64 years	10	5	5	65	70	10
36	65 – 74 years	–	5	5	60	80	10
37	75 years and over	5	–	–	45	70	10
	by legal marital status, persons 15 years of age and over						
38	Single (never married)	85	25	65	4,505	2,030	285
39	Legally married (and not separated)	65	20	40	5,430	2,065	155
40	Legally married and separated	–	–	5	385	245	10
41	Widowed	15	5	5	175	245	45
42	Divorced	15	–	5	730	295	10
	by mother tongue						
43	Single responses	275	65	170	14,920	8,410	785
44	English	95	20	50	12,780	6,275	660
45	French	–	–	–	580	110	5
46	Non-official languages	175	50	120	1,560	2,025	130
47	Inuktitut	–	–	–	95	585	90
48	South Slave	5	50	110	85	675	5
49	Dogrib	5	–	–	155	5	–
50	Chipewyan	165	–	–	60	10	–
51	German	5	–	–	175	55	–
52	Other languages	5	–	5	990	500	35
53	Multiple responses	15	–	5	250	90	10
54	English and French	–	–	–	80	5	–
55	English and non-official language(s)	15	–	5	160	85	10
56	French and non-official language(s)	–	–	–	5	–	–
57	English, French and non-official language(s)	–	–	–	5	–	–
58	Non-official languages	–	–	–	10	5	–

See note(s), footnote(s) and abbreviation(s) at the end of the publication. – Voir nota, renvoi(s) et abréviation(s) à la fin de la publication.

Tableau 1. Certaines caractéristiques des divisions de recensement et subdivisions de recensement, recensement de 1991 – Données intégrales

Arctic Red River, SET ◆	Colville Lake, SET	Fort Franklin, HAM	Fort Good Hope, SET	Fort McPherson, HAM	Fort Norman, HAM	Caractéristiques	N°
						Population	
108	52	532	562	760	332	Population, 1986 (1)	1
144	69	551	602	759	375	Population, 1991 (2)	2
33.3%	32.7%	3.6%	7.1%	–0.1%	13.0%	Taux de variation de la population, 1986–1991	3
154.03	139.11	10.48	48.21	62.63	102.82	Superficie en kilomètres carrés, 1991	4
						Caractéristiques de la population	
145	70	550	600	760	375	Population totale	5
						selon le sexe et l'âge	
75	35	290	305	395	190	**Masculin, total**	6
10	–	30	40	40	30	0 – 4 ans	7
10	–	35	40	50	20	5 – 9 ans	8
5	5	35	35	30	15	10 – 14 ans	9
–	–	35	25	30	10	15 – 19 ans	10
10	–	35	25	35	20	20 – 24 ans	11
5	–	30	35	45	20	25 – 29 ans	12
5	–	20	15	30	20	30 – 34 ans	13
5	–	15	25	15	10	35 – 39 ans	14
–	–	15	15	35	10	40 – 44 ans	15
5	–	15	15	25	5	45 – 49 ans	16
10	5	5	15	15	10	50 – 54 ans	17
5	–	10	10	20	10	55 – 59 ans	18
–	–	5	5	10	5	60 – 64 ans	19
5	5	5	5	15	5	65 – 74 ans	20
–	–	5	10	5	5	75 ans et plus	21
70	30	265	295	360	185	**Féminin, total**	22
10	10	35	40	50	30	0 – 4 ans	23
10	5	35	45	35	15	5 – 9 ans	24
10	5	25	25	35	10	10 – 14 ans	25
5	–	25	30	35	25	15 – 19 ans	26
5	5	20	20	30	10	20 – 24 ans	27
5	5	20	30	30	20	25 – 29 ans	28
5	5	25	15	30	25	30 – 34 ans	29
–	–	20	15	25	5	35 – 39 ans	30
5	–	10	10	15	10	40 – 44 ans	31
5	–	10	15	15	5	45 – 49 ans	32
5	–	10	10	15	10	50 – 54 ans	33
5	–	10	10	10	5	55 – 59 ans	34
5	–	5	10	10	5	60 – 64 ans	35
5	–	10	10	15	–	65 – 74 ans	36
5	–	5	15	10	5	75 ans et plus	37
						selon l'état matrimonial légal, personnes de 15 ans et plus	
45	20	215	185	280	145	Célibataires (jamais marié(e)s)	38
35	25	115	155	165	70	Légalement marié(e)s (et non séparé(e)s)	39
10	–	10	10	20	15	Légalement marié(e)s et séparé(e)s	40
–	5	25	25	30	15	Veufs(ves)	41
–	5	5	5	20	10	Divorcé(e)s	42
						selon la langue maternelle	
140	65	550	595	760	370	Réponses uniques	43
100	15	80	395	560	215	Anglais	44
–	–	5	5	5	5	Français	45
40	55	465	195	190	150	Langues non officielles	46
–	–	–	5	–	–	Inuktitut	47
–	50	465	180	5	145	Esclave du Sud	48
–	–	–	–	–	–	Flanc-de-chien	49
–	5	–	–	5	–	Chipewyan	50
–	–	–	–	–	5	Allemand	51
35	5	–	15	180	5	Autres langues	52
–	–	–	5	5	5	Réponses multiples	53
–	–	5	10	–	5	Anglais et Français	54
–	–	–	–	–	–	Anglais et langue(s) non officielle(s)	55
–	–	–	–	–	–	Français et langue(s) non officielle(s)	56
–	–	–	–	–	–	Anglais, Français et langue(s) non officielle(s)	57
						Langues non officielles	58

See note(s), footnote(s) and abbreviation(s) at the end of the publication. – Voir note, renvoi(s) et abréviation(s) à la fin de la publication.

Table 1. Selected Characteristics for Census Divisions and Census Subdivisions, 1991 Census – 100% Data

No.	Characteristics	Snowdrift, SET	Trout Lake, SET	Wrigley, SET	Yellowknife, C	Inuvik Region CD/DR	Aklavik, HAM
	Dwelling and Household Characteristics						
1	Total number of occupied private dwellings	70	20	50	4,995	2,515	215
	by tenure						
2	Owned	30	20	35	2,055	670	70
3	Rented	40	–	15	2,675	1,845	145
4	Band housing (3)	–	–	–	–	–	–
	by structural type of dwelling						
5	Single-detached house	55	20	45	2,500	1,380	155
6	Semi-detached house	10	–	–	130	240	30
7	Row house	5	–	–	580	335	15
8	Apartment, detached duplex	–	–	–	65	35	–
9	Apartment building, five or more storeys	–	–	–	320	–	–
10	Apartment building, less than five storeys	–	–	–	1,270	360	15
11	Other single attached house	–	–	–	15	25	–
12	Movable dwelling (4)	–	–	5	55	130	–
13	Total number of private households	70	20	50	4,930	2,510	215
	by size of household						
14	1 person	10	10	15	845	565	35
15	2 persons	10	–	5	1,310	510	30
16	3 persons	15	–	10	1,025	410	45
17	4 – 5 persons	20	5	20	1,495	675	65
18	6 or more persons	20	5	5	265	350	35
	by number of census families						
19	Non-family household	20	10	10	1,245	720	45
20	1 census family	50	15	35	3,635	1,745	165
21	2 or more census families	–	–	–	45	50	5
22	Number of persons in private households	285	65	175	14,670	8,380	785
23	Average number of persons per household	4.0	3.1	3.5	3.0	3.3	3.7
	Census Family Characteristics						
24	Total number of census families in private households	60	15	35	3,730	1,850	170
	by size of census family						
25	2 persons	15	–	10	1,330	570	40
26	3 persons	15	–	10	910	405	40
27	4 persons	10	5	10	960	400	35
28	5 or more persons	20	–	10	535	475	50
	by family structure and presence of never-married sons and daughters						
29	Total husband-wife families (5)	40	10	30	3,270	1,480	130
30	Total families of now-married couples	30	5	20	2,610	880	75
31	Total without sons and daughters at home	–	–	–	700	215	10
32	Total with sons and daughters at home	30	5	15	1,905	765	60
33	1	10	–	5	605	195	20
34	2	10	5	5	840	225	15
35	3 or more	15	5	5	465	350	30
36	Total families of common-law couples	10	–	10	665	495	55
37	Total without sons and daughters at home	5	–	–	355	160	5
38	Total with sons and daughters at home	5	–	5	310	335	50
39	1	–	5	5	170	130	15
40	2	5	–	5	80	120	15
41	3 or more	–	–	–	55	90	15
42	Total lone-parent families	15	–	10	480	370	45
43	Male parent	10	–	5	95	70	–
44	1	–	–	5	60	40	–
45	2	–	–	5	30	20	5
46	3 or more	5	–	–	15	15	–
47	Female parent	15	–	–	380	295	45
48	1	5	–	–	220	155	25
49	2	–	–	–	110	65	10
50	3 or more	5	–	5	35	70	10

See note(s), footnote(s) and abbreviation(s) at the end of the publication. – Voir nota, renvoi(s) et abréviation(s) à la fin de la publication.

Tableau 1. Certaines caractéristiques des divisions de recensement et subdivisions de recensement, recensement de 1991 – Données intégrales

Arctic Red River, SET	Colville Lake, SET	Fort Franklin, HAM	Fort Good Hope, SET	Fort McPherson, HAM	Fort Norman, HAM	Caractéristiques	Nº
						Caractéristiques du logement et du ménage	
40	15	130	140	190	110	Nombre total de logements privés occupés	1
						selon le mode d'occupation	
15	15	40	85	80	40	Possédé	2
20	–	90	55	110	70	Loué	3
–	–	–	–	–	–	Logement de bande (3)	4
						selon le type de construction résidentielle	
30	20	110	135	160	90	Maison individuelle non attenante	5
5	–	20	–	15	15	Maison jumelée	6
–	–	–	–	10	–	Maison en rangée	7
–	–	–	–	–	–	Appartement, duplex non attenant	8
–	–	–	–	–	–	Immeuble d'appartements, cinq étages ou plus	9
–	–	–	10	–	–	Immeuble d'appartements, moins de cinq étages	10
–	–	–	5	–	–	Autre maison individuelle attenante	11
–	–	5	–	5	–	Logement mobile (4)	12
40	15	130	140	190	110	**Nombre total de ménages privés**	13
						selon la taille du ménage	
5	5	25	20	25	30	1 personne	14
5	5	20	20	30	20	2 personnes	15
10	–	20	20	30	10	3 personnes	16
15	5	30	35	55	35	4 – 5 personnes	17
5	5	40	45	45	20	6 personnes ou plus	18
						selon le nombre de familles de recensement	
10	5	30	30	35	30	Ménage non familial	19
30	10	95	105	145	75	1 famille de recensement	20
–	–	–	5	10	–	2 familles de recensement ou plus	21
145	65	550	600	745	375	Nombre de personnes dans les ménages privés	22
3.9	4.3	4.2	4.3	3.9	3.4	Nombre moyen de personnes par ménage	23
						Caractéristiques de la famille de recensement	
30	15	105	120	160	80	**Nombre total de familles de recensement dans les ménages privés**	24
						selon la taille de la famille de recensement	
10	–	20	25	45	30	2 personnes	25
10	–	20	20	35	15	3 personnes	26
5	5	15	30	35	20	4 personnes	27
15	5	50	40	50	25	5 personnes ou plus	28
						selon la structure de la famille et la présence de fils et filles jamais mariés	
25	10	75	95	120	65	**Total des familles époux–épouse (5)**	29
20	10	55	80	75	35	**Total des familles comptant un couple actuellement marié**	30
5	–	–	10	15	5	Total sans fils et filles à la maison	31
15	10	50	60	65	25	Total avec fils et filles à la maison	32
5	–	5	10	15	5	1	33
–	5	10	15	10	5	2	34
5	5	40	40	30	15	3 ou plus	35
5	–	20	20	45	30	**Total des familles comptant un couple en union libre**	36
–	–	5	5	15	10	Total sans fils et filles à la maison	37
10	5	15	15	30	20	Total avec fils et filles à la maison	38
–	–	10	5	5	10	1	39
–	–	5	5	15	5	2	40
5	–	5	–	10	10	3 ou plus	41
5	–	25	20	40	25	**Total des familles monoparentales**	42
–	–	5	–	10	–	Parent de sexe masculin	43
–	–	–	–	5	–	1	44
–	–	–	–	–	–	2	45
–	–	5	–	5	–	3 ou plus	46
5	–	25	20	35	20	Parent de sexe féminin	47
–	–	15	10	15	10	1	48
5	–	5	5	10	5	2	49
–	–	–	10	10	5	3 ou plus	50

See note(s), footnote(s) and abbreviation(s) at the end of the publication. – Voir note, renvoi(s) et abréviation(s) à la fin de la publication.

Table 1. Selected Characteristics for Census Divisions and Census Subdivisions, 1991 Census – 100% Data

No.	Characteristics	Snowdrift, SET	Trout Lake, SET	Wrigley, SET	Yellowknife, C	Inuvik Region CD/DR	Aklavik, HAM
	Census Family Characteristics (concluded)						
1	Total number of never-married sons and daughters at home	130	30	75	5,080	3,405	360
	by age						
2	Under 6 years of age	35	5	20	1,675	1,130	130
3	6 – 14 years	45	5	25	2,095	1,285	140
4	15 – 17 years	15	–	–	565	290	20
5	18 – 24 years	20	5	10	610	450	50
6	25 years and over	10	5	20	130	255	30
7	Average number of never-married sons and daughters at home per census family (6)	2.2	2.2	2.1	1.4	1.8	2.1
	Persons in Private Households						
	by census family status and living arrangements						
8	Total number of persons	280	65	170	14,670	8,395	785
9	Number of non-family persons	50	15	30	2,585	1,570	125
10	Living with relatives	25	5	15	485	800	60
11	Living with non-relatives only	15	–	5	1,275	400	30
12	Living alone	10	10	10	845	565	35
13	Number of family persons	230	50	145	12,085	6,735	660
14	Average number of persons per census family	3.9	3.9	3.8	3.2	3.8	3.8
15	Total number of persons 65 years and over	20	10	20	170	290	25
16	Number of non-family persons 65 years and over	5	5	–	70	110	10
17	Living with relatives	5	–	–	20	45	5
18	Living with non-relatives only	–	–	–	5	10	–
19	Living alone	–	–	–	40	55	5
20	Number of family persons 65 years and over	10	5	20	105	165	20
	Economic Family Characteristics						
21	Total number of economic families in private households	60	10	40	3,765	1,880	175
	by size of family						
22	2 persons	5	5	5	1,250	490	30
23	3 persons	10	–	10	905	405	45
24	4 persons	15	–	15	890	415	40
25	5 or more persons	20	5	15	820	585	55
26	Total number of persons in economic families	255	55	160	12,550	7,340	720
27	Average number of persons per economic family	4.5	4.4	4.2	3.3	3.9	4.1
28	Total number of unattached individuals	25	10	15	2,120	995	65

See note(s), footnote(s) and abbreviation(s) at the end of the publication. – Voir note, renvoi(s) et abréviation(s) à la fin de la publication.

Tableau 1. Certaines caractéristiques des divisions de recensement et subdivisions de recensement, recensement de 1991 – Données intégrales

Arctic Red River, SET ◆	Colville Lake, SET	Fort Franklin, HAM	Fort Good Hope, SET	Fort McPherson, HAM	Fort Norman, HAM	Caractéristiques	Nº
						Caractéristiques de la famille de recensement (concluded)	
65	35	260	285	340	165	**Nombre total de fils et filles jamais mariés à la maison**	1
						selon l'âge	
25	10	60	85	85	60	Moins de 6 ans	2
20	10	95	110	115	55	6 – 14 ans	3
–	–	25	30	20	10	15 – 17 ans	4
10	5	50	40	65	25	18 – 24 ans	5
–	10	30	20	60	15	25 ans et plus	6
2.2	2.6	2.6	2.4	2.1	2.0	**Nombre moyen de fils et filles jamais mariés à la maison par famille de recensement (8)**	7
						Personnes dans les ménages privés	
						selon la situation des particuliers dans la famille de recensement et selon la situation des particuliers dans le ménage	
145	65	545	600	745	370	**Nombre total de personnes**	8
20	5	110	110	120	65	Nombre de personnes hors famille de recensement	9
10	–	70	50	85	35	Vivant avec des personnes apparentées	10
10	–	15	35	10	5	Vivant avec des personnes non apparentées uniquement	11
5	–	25	20	20	25	Vivant seules	12
120	65	435	495	625	310	Nombre de membres d'une famille	13
4.0	4.5	4.3	4.2	3.8	3.7	**Nombre moyen de personnes par famille de recensement**	14
10	5	25	35	35	20	**Nombre total de personnes de 65 ans et plus**	15
5	–	15	15	10	15	Nombre de personnes hors famille de 65 ans et plus	16
5	–	5	5	10	5	Vivant avec des personnes apparentées	17
–	–	5	–	5	–	Vivant avec des personnes non apparentées uniquement	18
–	–	5	5	5	5	Vivant seules	19
5	5	15	25	25	5	Nombre de membres d'une famille de 65 ans et plus	20
						Caractéristiques de la famille économique	
30	10	105	115	165	85	**Nombre total de familles économiques dans les ménages privés**	21
						selon la taille de la famille	
5	–	15	25	30	20	2 personnes	22
10	–	20	20	30	15	3 personnes	23
–	–	15	25	40	20	4 personnes	24
15	5	50	50	65	30	5 personnes ou plus	25
130	65	510	545	710	340	**Nombre total de personnes dans les familles économiques**	26
4.3	5.4	4.8	4.7	4.4	4.1	**Nombre moyen de personnes par famille économique**	27
15	5	40	55	35	30	**Nombre total de personnes hors famille économique**	28

See note(s), footnote(s) and abbreviation(s) at the end of the publication. – Voir note, renvoi(s) et abréviation(s) à la fin de la publication.

Table 1. Selected Characteristics for Census Divisions and Census Subdivisions, 1991 Census – 100% Data

No.	Characteristics	Inuvik, T	Inuvik, Unorganized, UNO	Norman Wells, VL	Paulatuk, SET	Sachs Harbour, HAM	Tuktoyaktuk, HAM
	Population						
1	Population, 1986 (1)	3,399	6	627	193	158	929
2	Population, 1991 (2)	3,206	59	627	255	125	918
3	Population percentage change, 1986–1991	–5.4%	883.3%	200.0%	32.1%	–20.9%	–1.2%
4	Land area in square kilometres, 1991	62.17	393,015.74	134.59	56.68	212.90	x
	Population Characteristics						
5	Total population	3,205	60	625	255	125	915
	by sex and age						
6	**Male, total**	1,670	45	335	135	75	500
7	0 – 4 years	185	–	40	30	15	85
8	5 – 9 years	150	–	30	20	–	55
9	10 – 14 years	140	–	25	10	10	50
10	15 – 19 years	110	–	10	10	10	40
11	20 – 24 years	130	5	20	10	5	40
12	25 – 29 years	195	10	55	15	–	55
13	30 – 34 years	190	10	50	5	5	55
14	35 – 39 years	170	5	40	5	5	40
15	40 – 44 years	145	10	30	10	5	30
16	45 – 49 years	105	5	15	10	–	25
17	50 – 54 years	50	–	5	–	–	5
18	55 – 59 years	50	5	5	5	5	5
19	60 – 64 years	30	–	5	–	5	15
20	65 – 74 years	30	–	–	5	–	20
21	75 years and over	5	–	–	–	5	10
22	**Female, total**	1,530	20	285	120	55	415
23	0 – 4 years	170	–	30	30	10	65
24	5 – 9 years	165	–	35	15	5	55
25	10 – 14 years	100	–	15	10	5	40
26	15 – 19 years	120	–	15	5	–	35
27	20 – 24 years	145	5	20	10	5	40
28	25 – 29 years	180	5	45	10	10	45
29	30 – 34 years	170	–	45	5	5	40
30	35 – 39 years	145	5	30	5	5	40
31	40 – 44 years	100	–	20	5	–	20
32	45 – 49 years	75	5	10	5	–	15
33	50 – 54 years	60	5	5	5	–	10
34	55 – 59 years	35	–	5	5	5	10
35	60 – 64 years	20	–	–	5	–	–
36	65 – 74 years	35	–	–	5	5	10
37	75 years and over	10	–	–	–	–	5
	by legal marital status, persons 15 years of age and over						
38	Single (never married)	1,055	40	195	75	40	345
39	Legally married (and not separated)	950	5	175	35	30	200
40	Legally married and separated	110	5	30	5	5	25
41	Widowed	70	–	10	5	5	20
42	Divorced	170	5	45	–	–	15
	by mother tongue						
43	Single responses	3,170	55	620	250	125	910
44	English	2,685	30	545	195	90	700
45	French	50	10	25	–	–	5
46	Non-official languages	435	15	50	55	30	205
47	Inuktitut	200	10	5	55	30	190
48	South Slave	10	–	20	–	–	–
49	Dogrib	–	–	–	–	–	–
50	Chipewyan	–	–	–	–	–	–
51	German	40	–	5	–	–	10
52	Other languages	185	10	15	–	–	10
53	Multiple responses	30	–	10	5	–	5
54	English and French	5	–	–	–	–	–
55	English and non-official language(s)	25	–	5	5	–	5
56	French and non-official language(s)	–	–	–	–	–	–
57	English, French and non-official language(s)	–	–	–	–	–	–
58	Non-official languages	–	–	–	–	–	–

See note(s), footnote(s) and abbreviation(s) at the end of the publication. – Voir note, renvoi(s) et abréviation(s) à la fin de la publication.

Tableau 1. Certaines caractéristiques des divisions de recensement et subdivisions de recensement, recensement de 1991 – Données intégrales

Keewatin Region	Arviat, HAM	Baker Lake, HAM	Chesterfield Inlet, HAM	Coral Harbour, HAM	Rankin Inlet, HAM	Caractéristiques	
CD/DR							Nº
						Population	
4,888	1,189	1,009	294	477	1,374	Population, 1986 (1)	1
5,634	1,323	1,186	316	578	1,706	Population, 1991 (2)	2
17.0%	11.3%	17.5%	7.5%	21.2%	24.2%	Taux de variation de la population, 1986–1991	3
592,334.64	..	172.18	..	1.55	24.19	Superficie en kilomètres carrés, 1991	4
						Caractéristiques de la population	
5,630	1,325	1,185	315	580	1,710	Population totale	5
						selon le sexe et l'âge	
3,010	670	635	160	290	860	**Masculin, total**	6
500	105	120	25	55	130	0 – 4 ans	7
390	95	85	25	35	110	5 – 9 ans	8
320	70	60	20	35	95	10 – 14 ans	9
280	85	55	10	30	80	15 – 19 ans	10
310	70	70	20	35	70	20 – 24 ans	11
310	60	75	15	30	90	25 – 29 ans	12
220	40	55	10	15	75	30 – 34 ans	13
165	30	25	10	15	85	35 – 39 ans	14
135	30	25	5	10	45	40 – 44 ans	15
115	25	25	10	10	35	45 – 49 ans	16
75	10	15	5	5	25	50 – 54 ans	17
75	10	15	10	10	25	55 – 59 ans	18
50	15	15	–	–	15	60 – 64 ans	19
50	15	15	–	5	10	65 – 74 ans	20
15	–	10	–	5	5	75 ans et plus	21
2,625	655	550	155	290	825	**Féminin, total**	22
460	105	90	20	55	130	0 – 4 ans	23
355	85	80	20	40	105	5 – 9 ans	24
300	75	50	15	40	80	10 – 14 ans	25
290	90	45	20	25	65	15 – 19 ans	26
280	60	60	15	35	75	20 – 24 ans	27
300	60	60	25	20	100	25 – 29 ans	28
195	40	35	10	15	65	30 – 34 ans	29
145	30	30	5	10	60	35 – 39 ans	30
130	25	20	5	15	45	40 – 44 ans	31
105	15	15	10	10	35	45 – 49 ans	32
80	20	20	5	5	25	50 – 54 ans	33
75	15	20	–	10	20	55 – 59 ans	34
40	10	15	–	–	10	60 – 64 ans	35
35	5	10	5	5	5	65 – 74 ans	36
20	5	10	5	5	5	75 ans et plus	37
						selon l'état matrimonial légal, personnes de 15 ans et plus	
1,640	395	345	110	130	480	Célibataires (jamais marié(e)s)	38
1,585	330	335	80	170	480	Légalement marié(e)s (et non séparé(e)s)	39
55	15	15	–	5	15	Légalement marié(e)s et séparé(e)s	40
135	35	45	5	10	30	Veufs(ves)	41
70	5	15	5	5	30	Divorcé(e)s	42
						selon la langue maternelle	
5,670	1,310	1,115	305	575	1,635	Réponses uniques	43
785	90	190	10	35	420	Anglais	44
50	5	5	5	–	25	Français	45
4,835	1,215	925	285	540	1,195	Langues non officielles	46
4,790	1,215	910	285	540	1,170	Inuktitut	47
–	–	–	–	–	–	Esclave du Sud	48
–	–	–	–	–	–	Flanc-de-chien	49
–	–	–	–	–	–	Chipewyan	50
5	–	5	–	–	–	Allemand	51
35	–	10	5	5	25	Autres langues	52
165	10	70	10	5	65	Réponses multiples	53
–	–	–	–	–	–	Anglais et Français	54
160	10	65	5	–	65	Anglais et langue(s) non officielle(s)	55
5	–	–	–	–	–	Français et langue(s) non officielle(s)	56
–	–	–	–	–	–	Anglais, Français et langue(s) non officielle(s)	57
5	–	–	–	–	–	Langues non officielles	58

See note(s), footnote(s) and abbreviation(s) at the end of the publication. – Voir note, renvoi(s) et abréviation(s) à la fin de la publication.

Table 1. Selected Characteristics for Census Divisions and Census Subdivisions, 1991 Census – 100% Data

No.	Characteristics	Inuvik, T	Inuvik, Unorganized, UNO	Norman Wells, VL	Paulatuk, SET	Sachs Harbour, HAM	Tuktoyaktuk, HAM
	Dwelling and Household Characteristics						
1	Total number of occupied private dwellings	1,100	10	225	50	40	245
	by tenure						
2	Owned	205	10	45	15	10	45
3	Rented	895	–	180	35	30	200
4	Band housing (3)	–	–	–	–	–	–
	by structural type of dwelling						
5	Single-detached house	315	10	130	45	35	165
6	Semi-detached house	80	–	40	5	5	25
7	Row house	280	–	5	–	–	20
8	Apartment, detached duplex	25	–	–	–	–	10
9	Apartment building, five or more storeys	–	–	–	–	–	5
10	Apartment building, less than five storeys	300	–	15	–	–	20
11	Other single attached house	25	–	–	–	–	–
12	Movable dwelling (4)	80	–	30	–	–	10
13	Total number of private households	1,100	10	230	50	40	245
	by size of household						
14	1 person	285	5	80	5	15	55
15	2 persons	270	5	60	5	5	35
16	3 persons	185	–	35	5	5	40
17	4 – 5 persons	275	–	55	15	10	75
18	6 or more persons	80	–	5	20	5	40
	by number of census families						
19	Non-family household	365	5	85	5	15	60
20	1 census family	725	10	140	45	25	180
21	2 or more census families	15	–	–	–	–	5
22	Number of persons in private households	3,150	15	595	255	125	900
23	Average number of persons per household	2.9	1.7	2.6	4.9	3.1	3.6
	Census Family Characteristics						
24	Total number of census families in private households	755	5	145	50	30	190
	by size of census family						
25	2 persons	280	5	55	10	5	50
26	3 persons	175	–	40	10	5	40
27	4 persons	175	–	30	15	10	35
28	5 or more persons	130	–	25	20	10	65
	by family structure and presence of never-married sons and daughters						
29	Total husband-wife families (5)	620	5	130	35	20	150
30	Total families of now-married couples	420	–	85	25	15	95
31	Total without sons and daughters at home	115	–	20	–	–	20
32	Total with sons and daughters at home	300	–	70	20	10	75
33	1	60	–	20	5	5	15
34	2	115	–	25	5	–	20
35	3 or more	100	–	20	15	10	40
36	Total families of common-law couples	205	5	40	15	–	60
37	Total without sons and daughters at home	90	5	20	–	–	10
38	Total with sons and daughters at home	120	–	15	10	5	45
39	1	55	–	10	5	–	15
40	2	45	–	5	5	–	10
41	3 or more	20	–	5	5	–	20
42	Total lone-parent families	135	–	20	10	10	35
43	Male parent	30	–	5	5	5	10
44	1	15	–	5	5	–	5
45	2	10	–	5	–	–	5
46	3 or more	5	–	–	–	–	5
47	Female parent	100	–	15	5	5	30
48	1	60	–	5	–	–	10
49	2	20	–	5	–	5	5
50	3 or more	20	–	5	–	5	15

See note(s), footnote(s) and abbreviation(s) at the end of the publication. – Voir note, renvoi(s) et abréviation(s) à la fin de la publication.

Tableau 1. Certaines caractéristiques des divisions de recensement et subdivisions de recensement, recensement de 1991 – Données intégrales

Kewatin Region CD/DR	Arviat, HAM	Baker Lake, HAM	Chesterfield Inlet, HAM	Coral Harbour, HAM	Rankin Inlet, HAM	Caractéristiques	N°
						Caractéristiques du logement et du ménage	
1,375	285	305	75	115	455	Nombre total de logements privés occupés	1
						selon le mode d'occupation	
105	30	15	–	10	40	Possédé	2
1,270	260	285	75	105	415	Loué	3
–	–	–	–	–	–	Logement de bande (3)	4
						selon le type de construction résidentielle	
955	220	210	55	80	280	Maison individuelle non attenante	5
110	30	25	5	20	30	Maison jumelée	6
230	35	50	5	15	110	Maison en rangée	7
10	5	–	–	5	–	Appartement, duplex non attenant	8
–	–	–	–	–	–	Immeuble d'appartements, cinq étages ou plus	9
70	–	15	–	5	50	Immeuble d'appartements, moins de cinq étages	10
5	–	–	–	–	–	Autre maison individuelle attenante	11
–	5	–	–	–	–	Logement mobile (4)	12
1,380	290	305	70	115	455	**Nombre total de ménages privés**	13
						selon la taille du ménage	
225	50	60	10	10	90	1 personne	14
165	25	35	5	10	75	2 personnes	15
175	40	40	15	5	60	3 personnes	16
410	65	100	25	40	135	4 – 5 personnes	17
395	105	70	15	45	100	6 personnes ou plus	18
						selon le nombre de familles de recensement	
275	55	65	10	10	105	Ménage non familial	19
1,060	220	225	60	100	335	1 famille de recensement	20
45	10	10	–	5	10	2 familles de recensement ou plus	21
5,605	1,320	1,185	300	580	1,700	Nombre de personnes dans les ménages privés	22
4.2	4.6	3.9	4.1	5.0	3.8	Nombre moyen de personnes par ménage	23
						Caractéristiques de la famille de recensement	
1,165	245	245	60	110	360	**Nombre total de familles de recensement dans les ménages privés**	24
						selon la taille de la famille de recensement	
200	35	40	15	20	70	2 personnes	25
215	45	60	15	10	75	3 personnes	26
230	45	55	10	25	75	4 personnes	27
520	120	90	25	55	135	5 personnes ou plus	28
						selon la structure de la famille et la présence de fils et filles jamais mariés	
850	195	185	55	90	295	**Total des familles époux–épouse (5)**	29
775	180	155	40	80	235	**Total des familles comptant un couple actuellement marié**	30
75	15	15	–	10	25	Total sans fils et filles à la maison	31
700	145	140	35	75	205	Total avec fils et filles à la maison	32
165	20	35	5	–	35	1	33
165	30	40	5	20	55	2	34
435	100	70	20	50	120	3 ou plus	35
180	35	30	15	10	60	**Total des familles comptant un couple en union libre**	36
50	10	10	5	5	20	Total sans fils et filles à la maison	37
125	25	25	10	5	40	Total avec fils et filles à la maison	38
45	15	5	10	–	15	1	39
40	5	10	–	5	15	2	40
35	5	10	5	5	10	3 ou plus	41
210	50	60	5	15	60	**Total des familles monoparentales**	42
55	10	15	5	–	20	Parent de sexe masculin	43
20	5	5	5	–	5	1	44
20	5	5	5	5	10	2	45
10	5	5	–	–	5	3 ou plus	46
155	40	45	5	15	45	Parent de sexe féminin	47
60	15	15	5	5	10	1	48
50	10	15	–	5	20	2	49
50	15	15	–	–	15	3 ou plus	50

See note(s), footnote(s) and abbreviation(s) at the end of the publication. – Voir note, renvoi(s) et abréviation(s) à la fin de la publication.

Table 1. Selected Characteristics for Census Divisions and Census Subdivisions, 1991 Census – 100% Data

No.	Characteristics	Inuvik, T	Inuvik, Unorganized, UNO	Norman Wells, VL	Paulatuk, SET	Sachs Harbour, HAM	Tuktoyaktuk, HAM
	Census Family Characteristics (concluded)						
1	**Total number of never-married sons and daughters at home**	1,120	–	195	125	55	400
	by age						
2	Under 6 years of age	400	–	85	50	25	115
3	6 – 14 years	460	–	85	35	15	150
4	15 – 17 years	105	–	10	5	5	40
5	18 – 24 years	115	–	10	20	10	50
6	25 years and over	45	–	–	5	5	40
7	**Average number of never-married sons and daughters at home per census family (6)**	1.5	–	1.3	2.5	2.2	2.1
	Persons in Private Households						
	by census family status and living arrangements						
8	**Total number of persons**	3,150	20	595	255	125	900
9	Number of non-family persons	655	5	130	40	25	160
10	Living with relatives	160	–	15	30	5	90
11	Living with non-relatives only	215	–	50	15	5	15
12	Living alone	285	5	85	5	10	55
13	Number of family persons	2,490	15	465	210	105	740
14	**Average number of persons per census family**	3.3	2.0	3.2	4.3	3.9	3.9
15	**Total number of persons 65 years and over**	70	–	5	5	–	45
16	Number of non-family persons 65 years and over	35	–	5	–	–	10
17	Living with relatives	15	–	5	–	–	5
18	Living with non-relatives only	5	–	–	–	–	–
19	Living alone	20	–	5	–	–	5
20	Number of family persons 65 years and over	40	–	5	5	–	35
	Economic Family Characteristics						
21	**Total number of economic families in private households**	755	5	145	60	25	195
	by size of family						
22	2 persons	250	5	50	5	5	40
23	3 persons	175	–	35	10	5	40
24	4 persons	175	–	35	15	10	40
25	5 or more persons	155	–	25	20	10	75
26	**Total number of persons in economic families**	2,650	15	475	235	110	830
27	**Average number of persons per economic family**	3.6	2.0	3.3	4.9	4.0	4.3
28	**Total number of unattached individuals**	500	5	120	15	15	70

See note(s), footnote(s) and abbreviation(s) at the end of the publication. – Voir note, renvoi(s) et abréviation(s) à la fin de la publication.

Tableau 1. Certaines caractéristiques des divisions de recensement et subdivisions de recensement, recensement de 1991 – Données intégrales

Keewatin Region CD/DR	Arviat, HAM	Baker Lake, HAM	Chesterfield Inlet, HAM	Coral Harbour, HAM	Rankin Inlet, HAM	Caractéristiques	N°
						Caractéristiques de la famille de recensement (concluded)	
3,025	735	585	145	320	835	**Nombre total de fils et filles jamais mariés à la maison**	1
						selon l'âge	
1,020	215	200	50	120	285	Moins de 6 ans	2
1,135	280	195	60	120	325	6 – 14 ans	3
290	90	45	15	25	80	15 – 17 ans	4
445	110	100	15	50	105	18 – 24 ans	5
135	30	45	–	15	35	25 ans et plus	6
2.6	3.0	2.4	2.2	2.9	2.3	**Nombre moyen de fils et filles jamais mariés à la maison par famille de recensement (6)**	7
						Personnes dans les ménages privés	
						selon la situation des particuliers dans la famille de recensement et selon la situation des particuliers dans le ménage	
5,805	1,320	1,185	300	580	1,700	**Nombre total de personnes**	8
675	150	160	40	50	210	Nombre de personnes hors famille de recensement	9
350	90	85	25	35	75	Vivant avec des personnes apparentées	10
100	10	25	5	10	45	Vivant avec des personnes non apparentées uniquement	11
225	45	55	10	10	90	Vivant seules	12
5,130	1,170	1,020	265	525	1,485	Nombre de membres d'une famille	13
4.4	4.8	4.1	4.1	4.8	4.2	**Nombre moyen de personnes par famille de recensement**	14
120	25	40	5	10	20	**Nombre total de personnes de 65 ans et plus**	15
25	5	10	–	–	5	Nombre de personnes hors famille de 65 ans et plus	16
15	5	5	5	–	5	Vivant avec des personnes apparentées	17
5	–	–	–	–	–	Vivant avec des personnes non apparentées uniquement	18
10	–	5	–	–	–	Vivant seules	19
95	20	30	5	10	15	Nombre de membres d'une famille de 65 ans et plus	20
						Caractéristiques de la famille économique	
1,135	240	250	65	105	355	**Nombre total de familles économiques dans les ménages privés**	21
						selon la taille de la famille	
160	25	35	10	15	65	2 personnes	22
180	40	45	15	10	60	3 personnes	23
215	40	55	5	25	70	4 personnes	24
580	135	110	30	60	160	5 personnes ou plus	25
5,480	1,265	1,105	285	560	1,565	**Nombre total de personnes dans les familles économiques**	26
4.8	5.3	4.5	4.5	5.3	4.5	**Nombre moyen de personnes par famille économique**	27
325	55	80	10	15	135	**Nombre total de personnes hors famille économique**	28

See note(s), footnote(s) and abbreviation(s) at the end of the publication. – Voir note, renvoi(s) et abréviation(s) à la fin de la publication.

Table 1. Selected Characteristics for Census Divisions and Census Subdivisions, 1991 Census – 100% Data

No.	Characteristics	Repulse Bay, HAM	Whale Cove, HAM	Kitikmeot Region	Bay Chimo, SET	Cambridge Bay, HAM	Coppermine, HAM
				CDR			
	Population						
1	Population, 1986 (1)	420	210	3,750	61	1,002	888
2	Population, 1991 (2)	488	235	4,386	53	1,116	1,059
3	Population percentage change, 1986–1991	16.2%	11.9%	17.0%	–13.1%	11.4%	19.3%
4	Land area in square kilometres, 1991	489.11	197.55	831,894.60	99.60	309.68	181.15
	Population Characteristics						
5	Total population	485	235	4,385	55	1,115	1,060
	by sex and age						
6	**Male, total**	255	120	2,215	25	580	510
7	0 – 4 years	40	20	385	5	85	85
8	5 – 9 years	45	15	275	5	70	60
9	10 – 14 years	30	10	230	–	50	45
10	15 – 19 years	25	10	185	5	40	35
11	20 – 24 years	25	15	225	–	45	50
12	25 – 29 years	25	10	210	–	65	50
13	30 – 34 years	15	5	190	–	65	50
14	35 – 39 years	10	5	135	5	50	30
15	40 – 44 years	10	5	110	5	30	30
16	45 – 49 years	10	5	80	5	15	20
17	50 – 54 years	–	–	65	–	25	10
18	55 – 59 years	5	–	55	5	20	10
19	60 – 64 years	–	–	35	5	10	5
20	65 – 74 years	5	–	50	–	15	15
21	75 years and over	–	–	30	5	–	10
22	**Female, total**	230	120	2,165	25	535	550
23	0 – 4 years	50	25	360	5	90	90
24	5 – 9 years	30	10	280	–	65	70
25	10 – 14 years	30	10	220	–	50	50
26	15 – 19 years	30	10	195	5	35	55
27	20 – 24 years	20	20	245	–	55	50
28	25 – 29 years	30	10	235	5	70	60
29	30 – 34 years	15	10	170	–	60	45
30	35 – 39 years	10	5	115	–	40	25
31	40 – 44 years	5	5	95	–	25	25
32	45 – 49 years	5	5	85	5	10	15
33	50 – 54 years	–	5	85	–	15	15
34	55 – 59 years	5	5	45	–	5	15
35	60 – 64 years	–	–	30	–	5	10
36	65 – 74 years	5	–	35	–	10	10
37	75 years and over	–	–	15	–	5	10
	by legal marital status, persons 15 years of age and over						
38	Single (never married)	105	70	1,265	20	335	305
39	Legally married (and not separated)	140	55	1,170	15	285	290
40	Legally married and separated	–	5	70	–	25	10
41	Widowed	10	5	110	5	30	30
42	Divorced	10	–	85	–	30	10
	by mother tongue						
43	Single responses	490	230	4,155	50	1,075	1,005
44	English	20	15	1,755	10	630	485
45	French	–	5	20	–	10	5
46	Non-official languages	465	215	2,380	40	430	515
47	Inuktitut	465	210	2,340	40	410	505
48	South Slave	–	–	–	–	–	–
49	Dogrib	–	–	–	–	–	–
50	Chipewyan	–	–	5	–	–	5
51	German	–	–	10	–	5	–
52	Other languages	–	5	25	–	20	–
53	Multiple responses	5	5	230	–	45	55
54	English and French	–	–	–	–	–	5
55	English and non-official language(s)	–	5	230	–	45	55
56	French and non-official language(s)	–	–	–	–	–	–
57	English, French and non-official language(s)	–	–	–	–	–	–
58	Non-official languages	–	–	–	–	–	–

See note(s), footnote(s) and abbreviation(s) at the end of the publication. – Voir note, renvoi(s) et abréviation(s) à la fin de la publication.

Tableau 1. Certaines caractéristiques des divisions de recensement et subdivisions de recensement, recensement de 1991 – Données intégrales

Gjoa Haven, HAM	Holman, HAM	Pelly Bay, HAM	Spence Bay, HAM			Caractéristiques	N°
						Population	
650	303	297	488			Population, 1986 (1)	1
783	361	409	580			Population, 1991 (2)	2
20.5%	19.1%	37.7%	18.9%			Taux de variation de la population, 1986–1991	3
53.95	93.95	16.12	152.66			Superficie en kilomètres carrés, 1991	4
						Caractéristiques de la population	
780	360	410	580			Population totale	5
						selon le sexe et l'âge	
400	190	215	290			**Masculin, total**	6
75	25	45	45			0 – 4 ans	7
55	20	20	40			5 – 9 ans	8
45	20	30	35			10 – 14 ans	9
40	10	30	25			15 – 19 ans	10
45	25	35	25			20 – 24 ans	11
35	20	15	30			25 – 29 ans	12
30	15	10	20			30 – 34 ans	13
15	5	5	10			35 – 39 ans	14
15	10	10	15			40 – 44 ans	15
15	10	10	5			45 – 49 ans	16
10	10	5	10			50 – 54 ans	17
5	–	5	15			55 – 59 ans	18
10	–	–	5			60 – 64 ans	19
5	5	5	5			65 – 74 ans	20
–	5	–	–			75 ans et plus	21
385	180	195	290			**Féminin, total**	22
65	25	45	50			0 – 4 ans	23
45	20	25	45			5 – 9 ans	24
55	20	20	25			10 – 14 ans	25
45	10	20	20			15 – 19 ans	26
50	25	25	25			20 – 24 ans	27
30	20	20	35			25 – 29 ans	28
20	15	10	20			30 – 34 ans	29
10	10	5	15			35 – 39 ans	30
15	10	10	10			40 – 44 ans	31
10	5	5	10			45 – 49 ans	32
20	5	5	5			50 – 54 ans	33
10	5	–	10			55 – 59 ans	34
–	5	–	–			60 – 64 ans	35
10	5	–	5			65 – 74 ans	36
–	–	–	–			75 ans et plus	37
						selon l'état matrimonial légal, personnes de 15 ans et plus	
240	115	95	145			Célibataires (jamais marié(e)s)	38
180	110	125	160			Légalement marié(e)s (et non séparé(e)s)	39
5	5	5	15			Légalement marié(e)s et séparé(e)s	40
10	5	10	15			Veufs(ves)	41
5	–	–	5			Divorcé(e)s	42
						selon la langue maternelle	
735	360	375	540			Réponses uniques	43
175	220	55	165			Anglais	44
5	–	5	–			Français	45
555	135	315	375			Langues non officielles	46
555	140	315	370			Inuktitut	47
–	–	–	–			Esclave du Sud	48
–	–	–	–			Franc-de-chien	49
–	–	–	–			Chipewyan	50
–	–	5	5			Allemand	51
–	–	–	5			Autres langues	52
50	5	30	40			Réponses multiples	53
–	–	–	–			Anglais et Français	54
50	5	35	35			Anglais et langue(s) non officielle(s)	55
–	–	–	–			Français et langue(s) non officielle(s)	56
–	–	–	–			Anglais, Français et langue(s) non officielle(s)	57
–	–	–	5			Langues non officielles	58

See note(s), footnote(s) and abbreviation(s) at the end of the publication. – Voir note, renvoi(s) et abréviation(s) à la fin de la publication.

Table 1. Selected Characteristics for Census Divisions and Census Subdivisions, 1991 Census – 100% Data

No.	Characteristics	Repulse Bay, HAM	Whale Cove, HAM	Kitikmeot Region CD/DR	Bay Chimo, SET	Cambridge Bay, HAM	Coppermine, HAM
	Dwelling and Household Characteristics						
1	Total number of occupied private dwellings	90	60	1,040	15	315	260
	by tenure						
2	Owned	5	5	85	10	20	20
3	Rented	85	50	955	10	295	240
4	Band housing (3)	–	–	–	–	–	–
	by structural type of dwelling						
5	Single-detached house	80	45	740	20	180	175
6	Semi-detached house	5	5	90	–	30	15
7	Row house	–	5	185	–	110	60
8	Apartment, detached duplex	–	–	–	–	–	5
9	Apartment building, five or more storeys	–	–	–	–	–	–
10	Apartment building, less than five storeys	–	–	20	–	15	–
11	Other single attached house	–	–	–	–	–	–
12	Movable dwelling (4)	–	–	5	–	–	–
13	Total number of private households	85	60	1,040	15	315	255
	by size of household						
14	1 person	5	10	145	5	70	30
15	2 persons	5	10	125	5	45	35
16	3 persons	5	5	135	5	45	35
17	4 – 5 persons	20	20	365	5	100	105
18	6 or more persons	45	10	275	5	55	55
	by number of census families						
19	Non-family household	10	10	180	5	80	35
20	1 census family	70	45	780	10	220	205
21	2 or more census families	5	–	75	–	15	25
22	Number of persons in private households	490	235	4,375	50	1,110	1,055
23	Average number of persons per household	5.6	4.0	4.2	3.1	3.5	4.1
	Census Family Characteristics						
24	Total number of census families in private households	85	50	940	10	250	245
	by size of census family						
25	2 persons	15	10	170	–	55	55
26	3 persons	10	5	125	5	60	50
27	4 persons	15	10	250	5	70	65
28	5 or more persons	55	25	330	5	60	75
	by family structure and presence of never-married sons and daughters						
29	Total husband-wife families (5)	75	45	775	10	185	200
30	Total families of now-married couples	65	30	580	5	135	135
31	Total without sons and daughters at home	5	–	50	–	15	15
32	Total with sons and daughters at home	55	30	510	10	120	125
33	1	5	5	100	5	30	30
34	2	10	10	150	5	45	35
35	3 or more	50	15	260	–	45	55
36	Total families of common-law couples	5	15	215	5	65	60
37	Total without sons and daughters at home	5	–	45	–	10	15
38	Total with sons and daughters at home	5	10	170	5	45	40
39	1	5	5	45	–	10	10
40	2	5	5	70	–	25	20
41	3 or more	–	5	60	5	10	15
42	Total lone-parent families	10	10	170	–	65	45
43	Male parent	5	–	45	5	25	5
44	1	–	–	25	–	15	–
45	2	–	–	10	–	5	–
46	3 or more	5	–	10	–	5	–
47	Female parent	10	10	120	–	40	40
48	1	5	5	50	–	15	25
49	2	–	–	35	–	15	5
50	3 or more	5	–	35	–	5	10

See note(s), footnote(s) and abbreviation(s) at the end of the publication. – Voir note, renvoi(s) et abréviation(s) à la fin de la publication.

Tableau 1. Certaines caractéristiques des divisions de recensement et subdivisions de recensement, recensement de 1991 – Données intégrales

Gjoa Haven, HAM	Holman, HAM	Pelly Bay, HAM	Spence Bay, HAM			Caractéristiques	N°
						Caractéristiques du logement et du ménage	
145	110	75	125			Nombre total de logements privés occupés	1
						selon le mode d'occupation	
10	15	5	–			Possédé	2
130	95	70	120			Loué	3
–	–	–	–			Logement de bande (3)	4
						selon le type de construction résidentielle	
125	90	60	105			Maison individuelle non attenante	5
10	10	15	10			Maison jumelée	6
5	10	–	5			Maison en rangée	7
–	–	–	–			Appartement, duplex non attenant	8
–	–	–	–			Immeuble d'appartements, cinq étages ou plus	9
–	–	–	5			Immeuble d'appartements, moins de cinq étages	10
–	–	–	–			Autre maison individuelle attenante	11
–	–	–	–			Logement mobile (4)	12
145	105	75	125			Nombre total de ménages privés	13
						selon la taille du ménage	
5	20	5	5			1 personne	14
10	15	5	10			2 personnes	15
5	15	5	10			3 personnes	16
50	35	15	50			4 – 5 personnes	17
70	15	40	40			6 personnes ou plus	18
						selon le nombre de familles de recensement	
10	30	5	15			Ménage non familial	19
120	75	55	95			1 famille de recensement	20
15	–	10	15			2 familles de recensement ou plus	21
760	360	410	575			Nombre de personnes dans les ménages privés	22
5.5	3.4	5.5	4.6			Nombre moyen de personnes par ménage	23
						Caractéristiques de la famille de recensement	
145	80	75	125			**Nombre total de familles de recensement dans les ménages privés**	24
						selon la taille de la famille de recensement	
10	15	5	20			2 personnes	25
25	15	10	25			3 personnes	26
30	20	20	40			4 personnes	27
80	25	40	50			5 personnes ou plus	28
						selon la structure de la famille et la présence de fils et filles jamais mariés	
130	70	60	110			**Total des familles époux–épouse (5)**	29
65	55	60	75			**Total des familles comptant un couple actuellement marié**	30
5	10	–	5			Total sans fils et filles à la maison	31
60	45	55	70			Total avec fils et filles à la maison	32
5	10	10	10			1	33
10	15	15	25			2	34
65	20	30	35			3 ou plus	35
40	15	–	30			**Total des familles comptant un couple en union libre**	36
5	5	–	10			Total sans fils et filles à la maison	37
40	15	–	20			Total avec fils et filles à la maison	38
10	5	–	10			1	39
20	5	–	5			2	40
10	5	–	10			3 ou plus	41
15	10	15	15			**Total des familles monoparentales**	42
5	–	–	–			Parent de sexe masculin	43
–	–	–	–			1	44
5	–	–	–			2	45
–	–	–	–			3 ou plus	46
10	10	5	15			Parent de sexe féminin	47
–	5	–	–			1	48
5	5	5	5			2	49
5	–	–	10			3 ou plus	50

See note(s), footnote(s) and abbreviation(s) at the end of the publication. – Voir note, renvoi(s) et abréviation(s) à la fin de la publication.

Table 1. Selected Characteristics for Census Divisions and Census Subdivisions, 1991 Census – 100% Data

No.	Characteristics	Repulse Bay, HAM	Whale Cove, HAM	Kitikmeot Region CD/DR	Bay Chimo, SET	Cambridge Bay, HAM	Coppermine, HAM
	Census Family Characteristics (concluded)						
1	Total number of never-married sons and daughters at home	280	120	2,135	25	490	485
	by age						
2	Under 6 years of age	100	45	750	10	175	175
3	6 – 14 years	110	40	800	10	185	180
4	15 – 17 years	25	10	180	5	40	45
5	18 – 24 years	40	15	360	5	60	55
6	25 years and over	5	–	95	–	30	25
7	Average number of never-married sons and daughters at home per census family (5)	3.9	2.4	2.3	2.1	2.0	2.0
	Persons in Private Households						
	by census family status and living arrangements						
8	Total number of persons	485	235	4,375	60	1,110	1,055
9	Number of non-family persons	45	20	630	5	180	130
10	Living with relatives	30	10	295	–	70	75
11	Living with non-relatives only	5	5	65	–	40	20
12	Living alone	5	10	145	5	65	30
13	Number of family persons	445	215	3,845	50	925	925
14	Average number of persons per census family	5.2	4.3	4.1	3.8	3.7	3.8
15	Total number of persons 65 years and over	10	5	130	5	25	40
16	Number of non-family persons 65 years and over	5	–	40	5	5	15
17	Living with relatives	–	–	20	–	5	–
18	Living with non-relatives only	–	–	–	–	–	–
19	Living alone	–	–	15	5	–	10
20	Number of family persons 65 years and over	5	10	95	5	20	30
	Economic Family Characteristics						
21	Total number of economic families in private households	75	50	660	10	240	225
	by size of family						
22	2 persons	5	5	115	–	45	35
23	3 persons	5	5	130	5	50	30
24	4 persons	5	10	205	–	60	60
25	5 or more persons	60	25	425	5	80	105
26	Total number of persons in economic families	475	220	4,140	45	1,000	1,005
27	Average number of persons per economic family	6.1	4.6	4.7	3.9	4.2	4.4
28	Total number of unattached individuals	15	10	235	5	110	50

See note(s), footnote(s) and abbreviation(s) at the end of the publication. – Voir note, renvoi(s) et abréviation(s) à la fin de la publication.

Tableau 1. Certaines caractéristiques des divisions de recensement et subdivisions de recensement, recensement de 1991 – Données intégrales

Gjoa Haven, HAM	Holman, HAM	Pelly Bay, HAM	Spence Bay, HAM			Caractéristiques	Nº
						Caractéristiques de la famille de recensement (concluded)	
440	155	230	290			**Nombre total de fils et filles jamais mariés à la maison**	1
						selon l'âge	
130	55	80	115			Moins de 6 ans	2
175	60	85	105			6 – 14 ans	3
40	10	30	15			15 – 17 ans	4
75	30	40	35			18 – 24 ans	5
10	5	5	10			25 ans et plus	6
3.0	2.0	3.0	2.3			**Nombre moyen de fils et filles jamais mariés à la maison par famille de recensement (5)**	7
						Personnes dans les ménages privés	
						selon la situation des particuliers dans la famille de recensement et selon la situation des particuliers dans le ménage	
780	360	410	575			**Nombre total de personnes**	8
65	55	35	55			Nombre de personnes hors famille de recensement	9
45	35	30	45			Vivant avec des personnes apparentées	10
15	5	5	–			Vivant avec des personnes non apparentées uniquement	11
10	20	10	10			Vivant seules	12
720	305	370	525			Nombre de membres d'une famille	13
4.9	3.8	4.9	4.2			**Nombre moyen de personnes par famille de recensement**	14
20	15	5	15			**Nombre total de personnes de 65 ans et plus**	15
–	5	–	5			Nombre de personnes hors famille de 65 ans et plus	16
5	5	5	5			Vivant avec des personnes apparentées	17
–	–	–	–			Vivant avec des personnes non apparentées uniquement	18
–	–	–	–			Vivant seules	19
15	5	5	10			Nombre de membres d'une famille de 65 ans et plus	20
						Caractéristiques de la famille économique	
130	65	65	115			**Nombre total de familles économiques dans les ménages privés**	21
						selon la taille de la famille	
5	15	5	10			2 personnes	22
10	15	5	10			3 personnes	23
25	15	15	30			4 personnes	24
85	35	45	60			5 personnes ou plus	25
760	340	400	565			**Nombre total de personnes dans les familles économiques**	26
5.8	4.0	5.9	5.1			**Nombre moyen de personnes par famille économique**	27
20	25	10	10			**Nombre total de personnes hors famille économique**	28

See note(s), footnote(s) and abbreviation(s) at the end of the publication. – Voir note, renvoi(s) et abréviation(s) à la fin de la publication.

Definitions

The definitions of geographic terms and census concepts are presented here in summary form only. Users should refer to the **1991 Census Dictionary** (Catalogue No. 92-301E) for the full definitions and additional remarks related to these concepts and definitions.

Age

Refers to the age at last birthday (as of the census reference date, June 4, 1991). This variable is derived from the date of birth question which asks day, month and year of birth. Persons who were unable to give the exact date of birth were asked to give the best possible estimate.

Census Division (CD)

Refers to the general term applying to geographic areas established by provincial law, which are intermediate geographic areas between the census subdivision and the province (e.g., divisions, counties, regional districts, regional municipalities and seven other types of geographic areas made up of groups of census subdivisions).

In Newfoundland, Manitoba, Saskatchewan and Alberta, provincial law does not provide for these administrative geographic areas. Therefore, census divisions have been created by Statistics Canada in co-operation with these provinces.

Census Family

Refers to a now-married couple (with or without never-married sons and/or daughters of either or both spouses), a couple living common-law (again with or without never-married sons and/or daughters of either or both partners), or a lone parent of any marital status, with at least one never-married son or daughter living in the same dwelling.

Census Family Composition

Refers to the classification of census families according to the number and/or age groups of never-married sons and/or daughters at home.

Census Family Living Arrangements

Refers to the classification of persons in terms of whether they are members of a family household or a non-family household, and whether they are family or non-family persons.

Census Family Status

Refers to the classification of the population according to whether or not they are members of a census family.

Family persons refers to household members who belong to a census family. They, in turn, are further classified as follows:

> **Husband and wife** refer to persons of opposite sex who are legally married to each other and living in the same dwelling.
>
> **Common-law partners** are two persons of opposite sex who are not legally married to each other but live together as husband and wife in the same dwelling.
>
> **Lone parent** refers to a mother or a father, with no spouse or common-law partner present, living in a dwelling with one or more never-married sons and/or daughters.
>
> **Never-married sons and/or daughters** refers to blood, step- or adopted sons and daughters who have never married (regardless of age) and are living in the same dwelling as their parent(s). Sons and daughters who are currently or were previously married, or who are living common-law, are not considered to be members of their parent(s)' census family even if they are living in the same dwelling. In addition, those never-married sons and daughters who do not live in the same dwelling as their parent(s) are not considered members of their parent(s)' census family. In previous censuses, the term "child (children)" was used to refer to never-married sons and/or daughters, regardless of age.

Non-family persons refers to household members who do not belong to a census family. They may be related to Person 1 (the household reference person) (e.g., Person 1's divorced brother, brother-in-law, cousin, grandparent) or **unrelated** (e.g., lodger, room-mate, employee). A person living alone is always a non-family person.

Census Family Structure

Refers to the classification of census families into families of now-married couples (with or without never-married sons or daughters living at home of either or both spouses), families of common-law couples (with or without never-married sons or daughters living at home of either or both partners) and lone-parent families by sex of parent.

Census Subdivision (CSD)

Refers to the general term applying to municipalities (as determined by provincial legislation) or their equivalent, e.g., Indian reserves, Indian settlements and unorganized territories.

In Newfoundland, Nova Scotia and British Columbia, the term also describes geographic areas that have been created by Statistics Canada in co-operation with the provinces as equivalents for municipalities.

Census Subdivision Type

The type indicates the municipal status of a census subdivision. Census subdivisions (CSDs) are classified into various types, according to official designations adopted by provincial or federal authorities.

The following list indicates the abbreviations used for CSD types:

BOR	Borough
C	City - Cité
CM	County (municipality)
COM	Community

CT	Canton (municipalité de)
CU	Cantons unis (municipalité de)
DM	District municipality
HAM	Hamlet
ID	Improvement district
IGD	Indian government district
LGD	Local government district
LOT	Township and royalty
MD	Municipal district
NH	Northern hamlet
NV	Northern village
P	Paroisse (municipalité de)
PAR	Parish
R	Indian reserve - Réserve indienne
RM	Rural municipality
RV	Resort village
SA	Special area
SCM	Subdivision of county municipality
SD	Sans désignation (municipalité)
S-E	Indian settlement - Établissement indien
SET	Settlement
SRD	Subdivision of regional district
SUN	Subdivision of unorganized
SV	Summer village
T	Town
TP	Township
TR	Terres réservées
UNO	Unorganized - Non organisé
V	Ville
VC	Village cri
VK	Village naskapi
VL	Village
VN	Village nordique

Economic Family

Refers to a group of two or more persons who live in the same dwelling and are related to each other by blood, marriage, common-law or adoption.

Economic Family Status

Refers to the classification of the population according to whether or not they are members of an economic family.

Economic family persons refers to two or more household members who are related to each other by blood, marriage, common-law or adoption and thereby constitute an economic family.

Unattached individuals refers to household members who are not members of an economic family. A person living alone is always an unattached individual.

Household

Refers to a person or group of persons (other than foreign residents), who occupy the same dwelling and do not have a usual place of residence elsewhere in Canada. It may consist of a family group (census family) with or without other non-family persons, of two or more families sharing a dwelling, of a group of unrelated persons, or of one person living alone. Household members who are temporarily absent on Census Day (e.g., temporary residents elsewhere) are considered as part of their usual household. For census purposes, every person is a member of one and only one household.

Households are classified into three groups: private households, collective households and households outside Canada.

Household Size

Refers to the number of persons in a private household.

Household Type

Refers to the basic division of private households into family and non-family households. Family household refers to a household that contains at least one census family, that is a married couple with or without never-married sons or daughters, or a couple living common-law with or without never-married sons or daughters, or a lone parent living with one or more never-married sons or daughters (single-parent family). One-family household refers to a single census family (with or without other non-family persons) that occupies a private dwelling. Multiple-family household refers to one in which two or more census families (with or without additional non-family persons) occupy the same private dwelling.

Non-family household refers to either one person living alone in a private dwelling or to a group of two or more people who share a private dwelling, but who do not constitute a census family.

Indian Reserve

Refers to land, the legal title to which is vested in Her Majesty, that has been set apart for the use and benefit of an Indian band and that is subject to the terms of the Indian Act. Since it is generally excluded from local jurisdiction and is administered by the Federal Department of Indian and Northern Affairs Canada (INAC), it is classified as a census subdivision (CSD) by Statistics Canada.

Indian Settlement

Refers to places, identified by the Federal Department of Indian and Northern Affairs Canada (INAC) for statistical purposes only, where a self-contained group of at least 10 Indian people

reside more or less permanently. Indian settlements are usually located on Crown lands under federal or provincial jurisdiction. They have not been set apart for the use and benefit of an Indian band as is the case with Indian reserves.

Land Area

Net

Refers to land area measurement in square kilometres and excludes discernible bodies of water as found on the maps used to calculate land area.

All land area measurements apply to the limits in effect on January 1, 1991, the geographic reference date for the 1991 Census of Canada.

The map scales used to measure land area generally vary between 1:50,000 and 1:250,000. In densely populated urban areas and in sparsely populated areas, larger or smaller scales are sometimes used.

Marital Status (Legal)

Refers to the conjugal status of a person.

Legally married (and not separated)

Persons whose husband or wife is living, unless the couple is separated or a divorce has been obtained.

Legally married and separated

Persons who have been deserted or who have parted because they no longer want to live together, but have not obtained a divorce.

Divorced

Persons who have obtained a legal divorce and who have not remarried.

Widowed

Persons who have lost their spouse through death and who have not remarried.

Never married (single)

Persons who have never married (including all persons less than 15 years of age) and persons whose marriage has been annulled and who have not remarried.

Mother Tongue

Refers to the first language learned at home in childhood and still understood by the individual at the time of the census.

The following instructions were provided to respondents in the 1991 Census Guide:

> Report the first language learned at home before starting school. If this language is no longer understood, report the second language learned.
>
> If more than one language is understood, report the language first learned at home. If two languages were learned at the same time, report the language spoken most often as a child at home. If both languages were used equally often, report both.
>
> For a child who has not yet learned a language, report the first language this child will learn at home. If two languages will be learned at the same time, report the one which will be used most often to speak to this child. If both languages are used equally often, report both.
>
> If a person speaks an Indian language (from India), do not report Indian but rather the specific language such as Hindi, Urdu or Punjabi.
>
> If a person speaks an Amerindian (North American Indian) language, report the specific Amerindian language such as Cree or Ojibway.

Occupied Private Dwelling

Refers to a private dwelling in which a person or group of persons are permanently residing. Also included are private dwellings whose usual residents are temporarily absent on Census Day. These data, however, exclude private dwellings occupied solely by foreign and/or temporary residents.

Private Dwelling

Refers to a separate set of living quarters with a private entrance either from outside or from a common hall, lobby, vestibule or stairway inside the building. The entrance to the dwelling must be one which can be used without passing through the living quarters of someone else. The dwelling must meet the three conditions necessary for year-round use:

(1) a source of heat or power (as evidenced by chimneys, power lines, oil or gas pipes or meters, generators, woodpiles, electric lights, solar heating panels, etc.);

(2) access to a source of drinking water throughout the year (as evidenced by faucets, drain pipes, wells, water pumps, etc.);

(3) an enclosed space that provides shelter from the elements (as evidenced by complete and enclosed walls, by a roof, and by doors and windows that provide protection from wind, rain and snow).

Private Household

Refers to a person or group of persons (other than foreign residents) who occupy a private dwelling and do not have a usual place of residence elsewhere in Canada.

Province

Refers to the major political division of Canada. From a statistical point of view, it is a basic unit for which data are tabulated and cross-classified.

Sex

Refers to the gender of the respondent.

Structural Type of Dwelling

Refers to the structural characteristics and/or dwelling configuration, that is, whether the dwelling is a detached single house, apartment in a high-rise building, a row house, a mobile home, etc.

Tenure

Refers to whether some member of the household owns or rents the dwelling, or whether the dwelling is band housing (on an Indian reserve or settlement).

Territory

Refers to two major political divisions of Canada, namely Yukon Territory and Northwest Territories. From a statistical point of view, these territories are equivalent to provinces, i.e. a basic unit for which data are tabulated and cross-classified.

Data Quality

General

The 1991 Census was a large and complex undertaking and, while considerable effort was taken to ensure high standards throughout all collection and processing operations, the resulting estimates are inevitably subject to a certain degree of error. Users of census data should be aware such error exists, and have some appreciation of its main components, so that they can assess the usefulness of census data for their purposes and the risks involved in basing conclusions or decisions on these data.

Errors can arise at virtually every stage of the census process from the preparation of materials, through the listing of dwellings and data collection to processing. Some errors occur more or less at random, and when the individual responses are aggregated for a sufficiently large group, such errors tend to cancel out. For errors of this nature, the larger the group, the more accurate the corresponding estimate. It is for this reason that users are advised to be cautious when using small estimates. There are some errors, however, which might occur more systematically, and which result in "biased" estimates. Because the bias from such errors is persistent no matter how large the group for which responses are aggregated, and because bias is particularly difficult to measure, systematic errors are a more serious problem for most data users than the random errors referred to previously.

For census data in general, the principal types of error are as follows:

- **coverage errors**, which occur when dwellings and/or individuals are missed, incorrectly included or double counted;

- **non-response errors**, which result when responses cannot be obtained from a small number of households and/or individuals, because of extended absence or some other reason;

- **response errors**, which occur when the respondent, or sometimes the Census Representative, misunderstands a census question, and records an incorrect response;

- **processing errors**, which can occur at various steps including: **coding**, when "write-in" responses are transformed into numerical codes; **data capture**, when responses are transferred from the census questionnaire to computer tapes by key-entry operators; and **imputation** when a "valid", but not necessarily correct, response is inserted into a record by the computer to replace missing or "invalid" data ("valid" and "invalid" referring to whether or not the response is consistent with other information on the record);

- **sampling errors**, which apply only to the supplementary questions on the "long form" asked of a one-fifth sample of households, and which arise from the fact that the results for these questions, when weighted up to represent the whole population, inevitably differ somewhat from the results which would have been obtained if these questions had been asked of all households.

The above types of error each have both random and systematic components. Usually, however, the systematic component of sampling error is very small in relation to its random component. For the other non-sampling errors, both random and systematic components may be significant.

Coverage Errors

Coverage errors affect the accuracy of the census counts, that is the sizes of the various census universes: population, families, households and dwellings. While steps have been taken to correct certain identifiable errors, the final counts are still subject to some degree of error resulting from persons or dwellings being missed, incorrectly included in the census or double counted.

Missed dwellings or persons result in **undercoverage**. Dwellings can be missed because of misunderstanding of enumeration area (EA) boundaries, or because dwellings are hidden or appear uninhabitable. Persons can be missed when their dwelling is missed or classified as vacant, or when individual household members are omitted from the questionnaire because the respondent misinterprets the instructions on whom to include. Some individuals may be missed because they have no usual residence and did not spend census night in any dwelling.

Dwellings or persons that are incorrectly included or double counted result in **overcoverage**. Overcoverage of dwellings can occur when structures unfit for habitation are listed as dwellings, or when units which do not meet the census definition of a dwelling are listed separately instead of being treated as part of a larger dwelling. Double counting of dwellings can occur, for example, because of ambiguity over EA boundaries. Persons can be double counted because their dwelling is double counted or because the guidelines on whom to include on the questionnaire have been misunderstood. Occasionally, someone who is not in the census population universe, such as a foreign resident or a fictitious person, may, incorrectly, be enumerated in the census. On average, overcoverage is less

likely to occur than undercoverage and, as a result, counts of dwellings and persons are likely to be slightly underestimated.

In 1991, four studies were undertaken to measure different aspects of coverage error. First, a sample of dwellings listed as vacant was revisited to verify that they really were vacant on Census Day. Adjustments have been made to the final census counts for households and persons missed because their dwelling was incorrectly classified as vacant. Second, a sample of persons enumerated as temporary residents was selected to verify whether or not they were enumerated at their usual place of residence. Based on this sample, estimates were obtained of the number of persons missed because they were temporarily absent from their usual place of residence. Corresponding adjustments were made to the final population counts. Despite these adjustments, the final counts are still subject to some undercoverage. For Canada as a whole and for each province and territory, the magnitude of this residual undercoverage in the 1991 Census is being measured by means of a special study known as the Reverse Record Check. Undercoverage tends to be higher for certain segments of the population such as young adult males and recent immigrants. The fourth study, known as the Overcoverage Study, is designed to investigate overcoverage errors. The results of the Reverse Record Check and the Overcoverage Study, when taken together, furnish an estimate of net undercoverage.

Other Non-Sampling Errors

While coverage errors affect the number of units in the various census universes, other errors affect the characteristics of those units.

Sometimes, it is not possible to obtain a complete response from a household, even though the dwelling was identified as occupied and a questionnaire dropped off. The household members may have been away throughout the census period or, in rare instances, the householder may have refused to complete the form. More frequently, the questionnaire is returned but information is missing for some questions or individuals. Considerable effort is devoted to ensure as complete a response as possible. Census representatives edit the questionnaires and follow up on missing information. The Census Representative's work is then checked by both a supervisor and a quality control technician. Despite this, at the end of the collection stage, a small number of responses is still missing. Although missing entries are eliminated during processing by replacing a missing value by the corresponding entry for a "similar" record, there remain some potential **non-response errors**. This is particularly serious if the non-respondents differ in some respects from the respondents, since this procedure will result in non-response bias.

Even when a response is obtained, it may not be entirely accurate. The respondent may have misinterpreted the question or may have guessed the answer, especially when answering on behalf of another, possibly absent, household member. Such errors are referred to as **response errors**. While response errors usually arise from inaccurate information provided by respondents, they can also result from mistakes by the Census Representative when completing certain parts of the questionnaire, such as structural type of dwelling, or when calling back to obtain a missing response.

Some of the questions on the census document require a written response. During processing, these "write-in" entries are given a numeric code. Coding errors can occur, especially when the code list is extensive (as with, for example, language, ethnic origin, industry and occupation), and when the written response is ambiguous, incomplete or difficult to read. Coding errors are controlled, though not completely eliminated, by verifying a sample of the codes and taking corrective action where necessary. For the first time in 1991, much of the coding was automated, partly in an effort to reduce the extent of coding errors.

The information on the questionnaires is key-entered onto a computer file. Two procedures are used to control the number of **data capture errors**. First, certain edits (such as range checks) are performed as the data are keyed. Second, a sample from each batch of documents is re-keyed and compared with the original entries. If there is more than a specified number of errors among the original entries, the whole batch is re-keyed.

Once the data have been captured, they are sent to Ottawa where they undergo a series of computer checks to identify missing or inconsistent responses. In the case of inconsistent responses, it has first to be decided which response is to be considered invalid. Invalid or missing responses must then be replaced by valid responses, that is, responses which are consistent with other data on the record. For a small proportion of cases, the correct response can be inferred from other data on the record. In most cases, however, this is not possible and a valid response is obtained from a "donor" record selected at random from among a group of consistent records which are similar to the invalid record in terms of a number of related characteristics. There is, of course, no guarantee that the imputed value will necessarily be the correct response for the individual concerned. However, provided the missing or invalid records are similar, on average, to the valid records, any **imputation errors** will more or less cancel out when results are tabulated for a sufficiently large geographic area or population subgroup.

Various studies are being carried out to evaluate the quality of the responses obtained in the 1991 Census. For each question, response rates and edit failure rates have been calculated. These can be useful in identifying the potential for non-response and other errors. Also, tabulations from the 1991 Census have been or will be compared with corresponding estimates from previous censuses, from sample surveys (such as the Labour Force Survey) and from various administrative records (such as birth registrations and municipal assessment records). Such comparisons can indicate potential quality problems or at least discrepancies between the sources.

In addition to these aggregate-level comparisons, there are some micromatch studies in progress, in which census responses are compared with another source of information at the individual record level. For certain "stable" characteristics (such as age, sex, mother tongue, place of birth), the responses obtained in the 1991 Census, for a sample of individuals, are being compared with those for the same individuals in the 1986 Census. Also, following the 1991 Census, a sample of persons was re-enumerated, primarily to determine overcoverage rates. At the same time, however, interviewers asked a series of detailed questions on language, ethnic origin and marital status;

the responses will be compared with the corresponding census responses in order to identify, and hopefully understand, response errors.

Confidentiality and Random Rounding

The figures shown in the tables have been subjected to a confidentiality procedure known as "random rounding". This is done to prevent the possibility of associating statistical data with any identifiable individual. Under this method, all figures including totals are randomly rounded either up or down to a multiple of "5", and in some cases "10". While providing strong protection against disclosure, this technique does not add significant error to the census data. However, there are some consequences for the users. Since totals are independently rounded, they do not necessarily equal the sum of individually rounded figures in distributions. Also, minor differences can be expected in corresponding totals and cell values in various census tabulations. Similarly, percentages, which are calculated on rounded figures, do not necessarily add up to 100. Percentage distributions and rates for the most part are based on rounded data, while percentage changes and averages are based on unrounded data. It should also be noted that small cell counts may suffer a significant distortion as a result of random rounding. Individual data cells containing small numbers may lose their precision as a result.

Users should be aware of possible data distortions when they are aggregating these rounded data. Imprecisions as a result of rounding tend to cancel each other out when data cells are reaggregated. However, users can minimize these distortions by using, whenever possible, the appropriate subtotals when aggregating.

For those requiring maximum precision, the option exists to use custom tabulations. With custom products, aggregation is done using individual census database records. Random rounding occurs only after the data cells have been aggregated, thus minimizing any distortion.

In addition to random rounding, **area suppression** has been adopted to further protect the confidentiality of individual responses.

Area suppression results in the deletion of all characteristic data for geographic areas with populations below a specified size. The extent to which data are suppressed depends upon the following factors:

- if the data are tabulated from the 100% database, suppression is based upon the total population;
- if the data are tabulated from the 20% sample database, suppression is based upon the non-institutional population;
- if the data contain an income distribution, those areas with populations below 250 persons are suppressed;
- if the data do not contain an income distribution, those areas with a population of less than 40 persons are suppressed.

In all cases, suppressed data are included in the appropriate higher aggregate subtotals and totals.

This technique is being implemented for all products involving subprovincial data (i.e. Profile series, basic summary tabulations, semi-custom and custom data products) collected on a 100% or 20% sample basis.

Special Notes

Population Counts Based on Usual Residence

The population counts shown here for a particular area represent the number of Canadians whose usual place of residence is in that area, regardless of where they happened to be on Census Day. Also included are any Canadians staying in a dwelling in that area on Census Day and having no usual place of residence elsewhere in Canada, as well as those considered "non-permanent residents" (see note on this group). In most areas, there is little difference between the number of usual residents and the number of people staying in the area on Census Day. For certain places, however, such as tourist or vacation areas, or those including large work camps, the number of people staying in the area at any particular time could significantly exceed the number of usual residents shown here.

Non-permanent Residents

In 1991, for the first time, the census of population included both permanent and non-permanent residents of Canada. Non-permanent residents are persons who hold student or employment authorizations, Minister's permits or who are refugee claimants.

Prior to 1991, only permanent residents of Canada were included in the census. (The only exception to this was 1941.) Non-permanent residents were considered foreign residents and were not enumerated.

Today in Canada, non-permanent residents make up a growing segment of the population. Their presence can affect the demand for such government services as health care, schooling, employment programs and language training. The inclusion of non-permanent residents in the 1991 Census will also facilitate comparisons with provincial and territorial statistics (marriages, divorces, births and deaths) which include this population. In addition, the census definition is now closer to the United Nations' recommendation that long-term residents (persons living in a country for one year or longer) be enumerated.

Total population counts, as well as counts for all variables collected on a 100% basis, e.g., age, sex, mother tongue and marital status, will be affected by the change in the 1991 Census universe. Until immigration data are released, it will not be possible to know the extent to which differences in the counts are due to the inclusion of non-permanent residents or other factors. Users should be especially careful when comparing data from 1991 and previous censuses in geographic areas where there is a concentration of non-permanent residents. These include the major metropolitan areas in Ontario, Quebec and British Columbia.

Although every attempt has been made to enumerate non-permanent residents, factors such as language difficulty and the reluctance to complete a government form or

understand the need to participate may affect the enumeration of this population. Non-permanent residents can only be identified through the long questionnaire completed by 20% of Canadian households. An estimate of the size of this population group will not be known until the release of census data on immigration in December 1992.

Incompletely Enumerated Indian Reserves and Indian Settlements

On some Indian reserves and Indian settlements in the 1991 Census, enumeration was not permitted, or was interrupted before it could be completed. Moreover, some Indian reserves and Indian settlements were enumerated late or the quality of the collected data was considered inadequate. These geographic areas (a total of 78) are called incompletely enumerated Indian reserves and Indian settlements.

Data for 1991 are therefore not available for the incompletely enumerated reserves and settlements and are not included in tabulations. Data for geographic areas containing one or more of these reserves and settlements are therefore noted accordingly. Because of the missing data, users are cautioned that for the affected geographic areas, comparisons (e.g., percentage change) between 1986 and 1991 are not exact. While for higher level geographic areas (Canada, provinces, census metropolitan areas and census agglomerations) the impact of the missing data is very small, the impact can be significant for smaller areas, where the affected reserves and settlements account for a higher proportion of the population.

A list of incompletely enumerated Indian reserves and Indian settlements along with Population and Occupied Private Dwelling Counts from the last two censuses (where available) has been compiled and is shown in Appendix 1.

Comparability and Quality of Data on Mother Tongue

The mother tongue question reads as follows for the 1991 Census: "What is the language that this person **first learned at home in childhood and still understands?**" This phrasing is similar to that used for the 1986 Census, except for the insertion of the expression "at home". Furthermore, an instruction has been added in 1991 following the question: "If this person no longer understands the first language learned, indicate the second language learned". In 1986, this instruction was found in the guide which accompanied the questionnaire.

The short questionnaire (Form 2A) contains only one language question; the one on mother tongue. In 1991, it bore the title of **Language First Learned at Home in Childhood**. However, the long questionnaire (Form 2B) comprised four language-related questions. The title **Language** preceded these questions. The question on the mother tongue came last, following the two questions on the knowledge of official and non-official languages, and the question on language spoken most often at home. In 1986, the question on mother tongue (Question 6) preceded questions on the language spoken most often at home and on knowledge of the official languages (Questions 16 and 19).

In 1991, the boxes corresponding to the three most frequent non-official languages were deleted from the questionnaire. The only two check boxes were the ones referring to English and French; other language responses were recorded by means of a write-in answer space. For the first time, in 1991, these answers were coded using an automatic process.

An important change was made to the "Algonquian languages, n.i.e." category. This category contains the Oji-Cree language in 1991, which had been assigned to Cree or Ojibway in 1986.

The table shown below gives the main answer categories of the question on mother tongue. The complete data (100%), the data taken from the short questionnaire (distributed to 80% of households) and the data taken from the long questionnaire (distributed to 20% of households) are included. Some of the following figures are approximative.

	1991			1986			1981		
	100%	80%	20%	100%	80%	20%	100%	80%	20%
Total	100.0	100.0	100.0	100.0	100.0	100.0	100.0	100.0	100.0
Single response	97.5	97.5	97.8	96.2	96.1	96.6	97.3	97.0	99.8
English	60.3	60.3	60.4	60.6	60.8	60.5	60.5	60.6	59.9
French	25.2	25.2	25.2	24.3	24.3	24.3	23.8	23.8	24.1
Non official languages	12.1	12.0	12.2	11.3	11.2	11.8	13.0	12.6	14.9
Multiple response	2.5	2.5	2.2	3.8	3.9	3.4	2.7	3.0	1.2

The 1991 distributions show the notable difference between the data taken from the short form (80%) and the data taken from the long form (20%). The proportion of multiple responses was 3.0% and 1.2% respectively. This difference is probably due to the fact that in the first case, the question on the mother tongue was the only language question asked, while in the second case, other language questions were asked before the question on the mother tongue. Respondents would be less likely to report two or more mother tongues if they were first able to indicate their language proficiency. Accordingly, there was a higher proportion of single responses in the responses taken from the long form (20%); this increase applied to French and especially to non-official languages, while a decrease was noted for English. Part of this variation is probably linked to the inclusion of the new question on the knowledge of non-official languages.

Between 1981 and 1991, fluctuations were observed in the proportion of multiple responses on the short form (80%). This proportion rose from 2.5% to 3.9% between 1981 and 1986, and dropped back to 3.0% in 1991. These fluctuations are probably due to the modifications made to the questionnaire.

Time comparisons become a rather delicate issue due to the changes in certain aspects of the collection and processing of data on mother tongue from one census to the next. Therefore, users are advised to exercise caution when analysing historical trends.

Structural Type of Dwelling

Movable dwellings, one category of structural type of dwellings, were suspected to be under-reported in the 1991 Census. This is thought to be due to the misclassification of a number of Mobile Homes as other structural types. For large geographic areas, this error is not expected to have a significant impact upon other dwelling categories because of the relatively large number of dwellings in that area. However, for small geographic areas, the impact may be more pronounced.

Data Quality Index for Census Subdivisions and Enumeration Areas

In general, the census has been able to obtain accurate population and dwelling counts and to maintain high response rates to census questions for all geographic areas in Canada. However, some census subdivisions (CSDs), mostly Indian reserves and Indian settlements, have registered very high non-response rates for some census questions despite the fact that accurate population and dwelling counts were obtained.

A data quality index based on a global non-response rate is given for some CSDs and enumeration areas (EAs) to reflect this situation. The global non-response rate used for this data quality index, T, is the percentage of required responses left unanswered by the respondents. Only census questions for publication purposes are used in the calculation of the global non-response rate. The data quality index is expressed by a symbol indicating an interval for T:

◆: $5\% \leq T < 25\%$;

◆◆: $T \geq 25\%$.

CSDs and EAs with no data quality index shown have a global non-response rate lower than 5%. Tabulations on CSDs and EAs for which the data quality index is ◆ are to be used with caution. Only population and dwelling counts are released for the CSDs and EAs for which the data quality index is ◆◆. This non-response is a very localized phenomenon; hence census data other than population and dwelling counts are included in all higher geographic level tabulations. Tabulations for geographic areas containing one or more of these census subdivisions or enumeration areas are not subject to any particular note.

Census Subdivision Data

In a few cases, errors have been found in the 1991 counts for certain census subdivisions. Due to operational constraints, it was not possible to make adjustments to the 1991 Census data shown in the tables for these individual areas. Data for the following census subdivisions are known to be in error at the time of printing. For these areas, the original and revised population and dwelling counts are shown.

Newfoundland

Division No.1, Subd. V, SUN, Newfoundland

1991 total population reads	180
should read	3
1991 private occupied dwellings read	47
should read	2

Trepassey, T, Newfoundland

1991 total population reads	1,198
should read	1,375
1991 private occupied dwellings read	336
should read	383

New Brunswick

Dufferin, PAR, New Brunswick

1991 total population reads	861
should read	480
1991 private occupied dwellings read	310
should read	179

Saint Stephen, PAR, New Brunswick

1991 total population reads	1,437
should read	1,818
1991 private occupied dwellings read	494
should read	625

Bliss field, PAR, New Brunswick

1991 total population reads	550
should read	647
1991 private occupied dwellings read	203
should read	236

Doaktown, VL, New Brunswick

1991 total population reads	1,090
should read	993
1991 private occupied dwellings read	420
should read	387

Quebec

Wemindji, TR, Quebec

1991 total population reads	0
should read	919
1991 private occupied dwellings read	0
should read	175

Wemindji, VC, Quebec

1991 total population reads	919
should read	0
1991 private occupied dwellings read	175
should read	0

Côte-Saint-Luc, C, Quebec

1991 total population reads	28,700
should read	29,955
1991 private occupied dwellings read	11,672
should read	12,564

Hampstead, V, Quebec

1991 total population reads	8,645
should read	7,219
1991 private occupied dwellings read	3,498
should read	2,549

Montréal, V, Quebec

1991 total population reads	1,017,666
should read	1,017,837
1991 private occupied dwellings read	464,880
should read	464,937

Ontario

Moore, TP, Ontario

1991 total population reads	10,664
should read	10,873
1991 private occupied dwellings read	3,564
should read	3,627

Sarnia-Clearwater, C, Ontario

1991 total population reads	74,376
should read	74,167
1991 private occupied dwellings read	28,500
should read	28,437

Port Mc Nicoll, VL, Ontario

1991 total population reads	1,786
should read	1,829
1991 private occupied dwellings read	623
should read	653

Tay, TP, Ontario

1991 total population reads	7,017
should read	6,974
1991 private occupied dwellings read	2,665
should read	2,635

York, C, Ontario

1991 total population reads	140,525
should read	139,819
1991 private occupied dwellings read	56,335
should read	56,075

North York, C, Ontario

1991 total population reads	562,564
should read	563,270
1991 private occupied dwellings read	204,067
should read	204,327

Manitoba

Fisher River 44, R, Manitoba

1991 total population reads	441
should read	834
1991 private occupied dwellings read	115
should read	240

Fisher River 44A, R, Manitoba

1991 total population reads	409
should read	16
1991 private occupied dwellings read	128
should read	3

Saskatchewan

Macklin, T, Saskatchewan

1991 total population reads	1,105
should read	1,117

Eye Hill No. 382, RM, Saskatchewan

1991 total population reads	725
should read	713

Division No. 18, Unorganized, UNO, Saskatchewan

1991 total population reads	1,411
should read	1,447
1991 private occupied dwellings read	451
should read	461

Weyakwin, NH, Saskatchewan

1991 total population reads	203
should read	167

1991 private occupied dwellings read	75
should read	65

Bigger, T, Saskatchewan

1991 total population reads	2,322
should read	2,351
1991 private occupied dwellings read	967
should read	975

Bigger No. 347, RM, Saskatchewan

1991 total population reads	1,086
should read	1,057
1991 private occupied dwellings read	298
should read	290

Vonda, T, Saskatchewan

1991 total population reads	125
should read	267
1991 private occupied dwellings read	36
should read	114

Grant No. 372, RM, Saskatchewan

1991 total population reads	702
should read	560
1991 private occupied dwellings read	235
should read	157

British Columbia

Greater Vancouver, Subd. A, SDR, British Columbia

1991 total population reads	2,459
should read	2,463
1991 private occupied dwellings read	963
should read	965

Port Moody, C, British Columbia

1991 total population reads	17,712
should read	17,708
1991 private occupied dwellings read	6,201
should read	6,199

Appendix 1. Incompletely Enumerated Indian Reserves and Indian Settlements, 1991 and 1986 Population and Occupied Private Dwelling Counts

Province	Incompletely enumerated Indian reserves and Indian settlements	Population		Occupied private dwellings	
		1991	1986	1991	1986
New Brunswick					
	Big Hole Tract 8	48	52	16	16
	Burnt Church 14	637	[illegible]	96	[illegible]
	Eel Ground 2	293	328	79	90
	Kingsclear 6	259	[illegible]	52	[illegible]
	Tobique 20	457	542	139	165
Quebec					
	Akwesasne (Partie)	1,370	[illegible]	345	[illegible]
	Kahnawake 14	5,218	[illegible]	2,790	[illegible]
	Kanesatake	618	[illegible]	167	[illegible]
	Lac-Rapide	260	[illegible]	50	[illegible]
	Wendake	960	1,035	302	363
Ontario					
	Akwesasne (Part)	716	[illegible]	217	[illegible]
	Bear Island 1	139	[illegible]	34	[illegible]
	Big Trout Lake	718	[illegible]	166	[illegible]
	Chippewas of the Thames First Nation 42	661	591	180	178
	Garden River 14	749	598	177	166
	Golden Lake 39	219	236	68	73
	Goulais Bay 15A	20	[illegible]	7	[illegible]
	Kenora 38B	186	191	38	40
	Kettle Point 44	786	[illegible]	210	[illegible]
	Kingfisher 1	255	[illegible]	66	[illegible]
	Lac Seul 28	302	519	70	120
	Long Dog Lake	..	.	..	.
	MacDowell Lake	28	.	..	.
	Matachewan 72	22	13	7	6
	Mississagi River 8	191	195	48	51
	Munsee-Delaware Nation 1	..	157	..	48
	Naiscoutaing 17A	..	2	..	1
	North Spirit Lake	..	209	..	42
	Oneida 41	991	[illegible]	258	[illegible]
	Osnaburg 63A	..	..	..	..
	Rankin Location 15D	366	[illegible]	105	[illegible]
	Shawanaga 17	77	85	25	25
	Shegulandah 24	82	[illegible]	22	[illegible]
	Shesheguaning 20	89	71	24	22
	Shoal Lake 34B 2	122	161	30	41
	Six Nations (Part) 40 (Haldimand-Norfolk R.M.)	710	479	209	146
	Six Nations (Part) 40 (Brant County)	3,725	3,702	1,128	1,210
	Spanish River 5	674	717	132	159
	The Dalles 38C	..	41	..	9
	Thessalon 12	26	28	6	7
	Tyendinaga 38	1,037	882	320	311
	Wapekeka 1	..	12	..	4
	Wapekeka 2	194	[illegible]	35	[illegible]
	Whitefish Bay 32A	409	378	74	104
Manitoba					
	Roseau Rapids 2A	66	[illegible]	11	[illegible]
	Roseau River 2	310	[illegible]	62	[illegible]
	Valley River 63A	201	184	40	37
Saskatchewan					
	Big Head 124	246	339	39	56
Alberta					
	Beaver Lake 131	214	[illegible]	45	[illegible]
	Ermineskin 138	719	[illegible]	139	[illegible]
	Heart Lake 167	80	[illegible]	22	[illegible]
	Kehiwin 123	585	507	95	110
	Montana 139	258	[illegible]	55	[illegible]
	Puskiakiwenin 122	190	222	28	36
	Samson 137	1,990	[illegible]	378	[illegible]
	Samson 137A	17	[illegible]	3	[illegible]
	Sucker Creek 150A	274	289	66	79
	Unipouheos 121	462	406	74	77
	White Fish Lake 128	734	[illegible]	128	[illegible]

See note(s), footnote(s) and abbreviation(s) at the end of the publication.

Appendix 1. Incompletely Enumerated Indian Reserves and Indian Settlements, 1981 and 1986 Population and Occupied Private Dwelling Counts

Province	Incompletely enumerated Indian reserves and Indian settlements	Population		Occupied private dwellings	
		1981	1986	1981	1986
British Columbia					
	Becher Bay 1	81		24	
	Campbell River 11	109	123	28	38
	Chekwetp 26	38	35	16	16
	Esquimalt	36		12	
	Kant 1	43		12	
	Malahat 11	88		17	
	Marble Canyon 3	..		..	
	Mount Currie 1	231		50	
	Mount Currie 10	433		82	
	Mount Currie 2	..		..	
	Mount Currie 6	..		..	
	Mount Currie 8	104		..	
	Nesuch 3	..		..	
	Pacheena 1	188		57	
	Skammon1	723	648	200	222
	Sooke 1	29	1	8	1
	Sooke 2	..	..	..	..
	Stone 1	184	186	38	38
Yukon Territory					
	Two Mile Village	..	85	..	26

See note(s), footnote(s) and abbreviation(s) at the end of the publication.

Appendix 2. Suppressed Census Subdivisions Showing Population Counts, 1986–1991 – 100% Data

	CSD Type	Population			Land area in square kilometres, 1991
		1986(1)	1991(2)	% change	
Bathurst Inlet	SET	16	18	12.5	13.34
Kakisa	SET	30	39	30.0	73.97
Keewatin, Unorganized	UNO	13	2	–84.6	591 450.05
Kitikmeot, Unorganized	UNO	45	7	–84.4	630 773.83
Pine Point	T	1,558	9	–99.4	15.13
Port Radium	SET	–	–	–	232.90
Reliance	SET	11	10	–9.1	–
Salt Plains 195	R	14	4	–71.4	0.65
Tungsten	SET	238	–	–100.0	–

See note(s), footnote(s) and abbreviation(s) at the end of the publication.

Other Related Products

The 1991 Census product line is designed to serve the diverse needs of our users. A wide range of products and services are available from the 1991 Census of Population. They are organized into five categories:

(1) **Reference Products** are designed to make census products and services easier to use by helping clients identify their needs and to find and interpret the data.

(2) **Data Products** present a wide range of census data for standard geographical areas, covering social, cultural and economic characteristics of Canadians.

(3) **Analytical Products** provide an interpretation of the 1991 Census data covering a variety of topics or themes, and present the findings in easy-to-read publications.

(4) **Tabulation Services** provide tabulations aimed at meeting users' needs in a more detailed or specific form than is available in standard products.

(5) **Workshops and Seminars** are offered to inform new and current data users about census data and to assist them in maximizing the value of census data to meet their needs.

To obtain more detailed information on the products and services available from the census, refer to the **1991 Census Catalogue**, Catalogue No. 92-302E. As well, you may contact your nearest Regional Reference Centre listed in the "Contacts" section of this publication.

Listed below are other products with presentation and content similar to this publication. (**Note:** Not all publications are available for purchase. Copies may be referenced through the Regional Reference Centres or Depository Libraries.)

Equivalent Publication from Previous Census

94-123 Census Divisions and Subdivisions – Northwest Territories: Part 1

Reference Product – 1991 Census

92-319 Census Divisions and Census Subdivisions – Reference Maps

Data Product – 1991 Census

95-398 Profile of Census Divisions and Subdivisions in Northwest Territories – Part B

(**Note:** The census tract publications also show data profiles for CMAs and selected CAs and their component census subdivisions. See listing in the **1991 Census Catalogue**, 92-302E.)

Regional Reference Centres

Statistics Canada's Regional Reference Centres provide a full range of census products and services. Each reference centre is equipped with a library and a sales counter where users can consult or purchase publications, microcomputer diskettes, microfiche, maps and more.

The staff of the Regional Reference Centres provide consultative and research services in addition to providing after-sales service and support, including seminars and workshops on the use of Statistics Canada information.

Each centre has facilities to retrieve information from Statistics Canada's computerized data retrieval systems CANSIM and TELICHART. A telephone inquiry service is also available with toll-free numbers for regional users outside local calling areas. Call, write, fax or visit the nearest Regional Reference Centre for more information.

Newfoundland and Labrador
Statistics Canada
Advisory Services
3rd Floor
Viking Building
Crosbie Road
St. John's, Newfoundland
A1B 3P2
Local calls: 709-772-4073
Toll free: 1-800-563-4255
Fax: 1-709-772-6433

Maritime Provinces
Statistics Canada
Advisory Services
North American Life Centre
3rd Floor
1770 Market Street
Halifax, Nova Scotia
B3J 3M3
Local calls: 902-426-5331
Toll free: 1-800-565-7192
Fax: 1-902-426-9538

Quebec
Statistics Canada
Advisory Services
200 René-Lévesque Blvd. West
Guy-Favreau Complex
4th floor, East Tower
Montréal, Quebec
H2Z 1X4
Local calls: 514-283-5725
Toll free: 1-800-361-2831
Fax: 1-514-283-9350

National Capital Region
Statistics Canada
Statistical Reference Centre
Lobby
R.H. Coats Building
Tunney's Pasture
Holland Avenue
Ottawa, Ontario
K1A 0T6
Local calls: 613-951-8116
If outside the local calling area, dial the toll-free number for your province.
Fax: 1-613-951-0581

Ontario
Statistics Canada
Advisory Services
10th Floor
Arthur Meighen Building
25 St. Clair Avenue East
Toronto, Ontario
M4T 1M4
Local calls: 416-973-6586
Toll free: 1-800-263-1136
Fax: 1-416-973-7475

Manitoba
Statistics Canada
Advisory Services
Suite 300
MacDonald Building
344 Edmonton Street
Winnipeg, Manitoba
R3B 3L9
Local calls: 204-983-4020
Toll free: 1-800-542-3404
Fax: 1-204-983-7543

Saskatchewan
Statistics Canada
Advisory Services
9th Floor
Avord Tower
2002 Victoria Avenue
Regina, Saskatchewan
S4P 0R7
Local calls: 306-780-5405
Toll free: 1-800-667-7164
Fax: 1-306-780-5403

Alberta and Northwest Territories
Statistics Canada
Advisory Services
8th Floor
Park Square
10001 Bellamy Hill
Edmonton, Alberta
T5J 3B6
Local calls: 403-495-3027
Toll free: 1-800-282-3907
N.W.T.: Call collect 1-403-495-3028
Fax: 1-403-495-3026

Southern Alberta
Statistics Canada
Advisory Services
Room 401
First Street Plaza
138-4th Avenue South East
Calgary, Alberta
T2G 4Z6
Local calls: 403-292-6717
Toll free: 1-800-472-9708
Fax: 1-403-292-4958

British Columbia and Yukon
Statistics Canada
Advisory Services
Suite 440F
3rd Floor
Federal Building
Sinclair Centre
757 West Hastings St.
Vancouver, British Columbia
V6C 3C9
Local calls: 604-666-3691
Toll free: 1-800-663-1551
(except Atlin, B.C.)
Yukon and Atlin, B.C.
Zenith 08913
Fax: 1-604-666-4863

Telecommunications Device for the Hearing Impaired 1-800-363-7629

Depository Libraries

The Statistics Canada Library in Ottawa maintains complete current and historical records of all Statistics Canada publications, both catalogued and non-catalogued. The library staff is available to help users find the required information.

Statistics Canada Library
R.H. Coats Building, 2nd Floor
Tunney's Pasture
Ottawa, Ontario
K1A 0T6
Local calls: 613-951-8219/20
Fax: 1-613-951-0939

The following is a list of full depository libraries that receive all Statistics Canada publications and all other federal government publications.

Canada

Newfoundland

St. John's

Memorial University of Newfoundland
Queen Elizabeth II Library
St. John's, Newfoundland
A1B 3Y1

Prince Edward Island

Charlottetown

Government Services Library
Charlottetown, Prince Edward Island
C1A 3T2

Nova Scotia

Halifax

Dalhousie University
Killam Memorial Library
Halifax, Nova Scotia
B3H 4H8

Wolfville

Acadia University
Vaughan Memorial Library
Wolfville, Nova Scotia
B0P 1X0

New Brunswick

Fredericton

Legislative Library
Fredericton, New Brunswick
E3B 5H1

University of New Brunswick
Harriet Irving Library
Fredericton, New Brunswick
E3B 5H5

Moncton

Université de Moncton
Bibliothèque Champlain
Moncton, New Brunswick
E1A 3E9

Sackville

Mount Allison University
Ralph Pickard Bell Library
Sackville, New Brunswick
E0A 3C0

Quebec

Montréal

Municipal Library of Montréal
Montréal, Quebec
H2L 1L9

Services documentaires multimédia
Montréal, Quebec
H2C 1T1

Concordia University Library
Montréal, Quebec
H3G 1M8

McGill University
McLennan Library
Montréal, Quebec
H3A 1Y1

Université de Montréal
Bibliothèque des sciences humaines et sociales
Montréal, Quebec
H3C 3T2

Université du Québec à Montréal
Bibliothèque
Montréal, Quebec
H2L 4S6

Québec

National Assembly Library
Québec, Quebec
G1A 1A5

Sherbrooke

Université de Sherbrooke
Bibliothèque générale
Cité universitaire
Sherbrooke, Quebec
J1K 2R1

Sainte-Foy

Université Laval
Bibliothèque générale
Sainte-Foy, Quebec
G1K 7P4

Ontario

Downsview

York University
Scott Library
Downsview, Ontario
M3J 2R6

Guelph

University of Guelph
Library
Guelph, Ontario
N1G 2W1

Hamilton

Hamilton Public Library
Hamilton, Ontario
L8R 3K1

McMaster University
Mills Memorial Library
Hamilton, Ontario
L8S 4L6

Kingston

Queen's University at Kingston
Douglas Library
Kingston, Ontario
K7L 3N6

London

The University of Western Ontario
D.B. Weldon Library
London, Ontario
N6A 3K7

Ottawa

Library of Parliament
Canadian Government Information Section
Ottawa, Ontario
K1A 0A9

National Library of Canada
Ottawa, Ontario
K1A 0N4

University of Ottawa
Morisset Library
Ottawa, Ontario
K1N 9A5

Sudbury

Laurentian University of Sudbury Library
Sudbury, Ontario
P3C 2C6

Thunder Bay

Lakehead University
Chancellor Paterson Library
Thunder Bay, Ontario
P7B 5E1

Thunder Bay Public Library
Thunder Bay, Ontario
P7E 1C2

Toronto

Legislative Library
Toronto, Ontario
M5S 1A5

Metropolitan Toronto Reference Library
Toronto, Ontario
M4W 2G8

University of Toronto
Robarts Library
Toronto, Ontario
M5S 1A5

Waterloo

University of Waterloo
Dana Porter Arts Library
Waterloo, Ontario
N2L 3G1

Windsor

Windsor Public Library
Windsor, Ontario
N9A 4M9

Manitoba

Winnipeg

Legislative Library
Winnipeg, Manitoba
R3C 0V8

The University of Manitoba
Elizabeth Dafoe Library
Winnipeg, Manitoba
R3T 2N2

Saskatchewan

Regina

Legislative Library
Regina, Saskatchewan
S4S 0B3

Saskatoon

University of Saskatchewan
The Main Library
Saskatoon, Saskatchewan
S7N 0W0

Alberta

Calgary

The University of Calgary
MacKimmie Library
Calgary, Alberta
T2N 1N4

Edmonton

Edmonton Public Library
Edmonton, Alberta
T5J 2V4

Legislative Library
Edmonton, Alberta
T5K 2B6

The University of Alberta
Library
Edmonton, Alberta
T6G 2J8

British Columbia

Burnaby

Simon Fraser University
Library
Burnaby, British Columbia
V5A 1S6

Vancouver

The University of British Columbia
Library
Vancouver, British Columbia
V6T 1Y3

Vancouver Public Library
Vancouver, British Columbia
V6Z 1X5

Victoria

Legislative Library
Victoria, British Columbia
V8V 1X4

University of Victoria
McPherson Library
Victoria, British Columbia
V8W 3H5

Northwest Territories

Yellowknife

Northwest Territories
Government Library
Yellowknife, Northwest Territories
X0E 1H0

Other Countries

Federal Republic of Germany

Preussischer Kulturbesitz
Staatsbibliothek
Abt. Amtsdruckschriften U. Tausch
Postfach 1407
1000 Berlin 30
Germany

United Kingdom

The British Library
London, WC1B 3DG
England, United Kingdom

Japan

National Diet Library
Tokyo, Japan

United States of America

Library of Congress
Washington, D.C. 20540
United States of America

Additional References and Services

In addition to Regional Reference Centres and depository libraries, Statistics Canada publications may be ordered through your **local bookstore** or **subscription agent**. Contact the nearest Regional Reference Centre for a list of Canadian outlets available, or consult the 1991 Census Catalogue (Catalogue No. 92-302E).

Secondary distributors offer data access and analytical support through a variety of consulting and computer-based services not available at Statistics Canada. The names and addresses of licensed distributors may be obtained from any Regional Reference Centre.

Statistics Canada provides **digital geographic products** which allow computer manipulation of geographic data. A customized retrieval service is available for users who wish to define their own geographic area of study. A variety of data retrieval files and services provide flexibility in selecting a geographic base.

A complete description of available digital files and services is documented in the 1991 Census Catalogue (Catalogue No. 92-302E).

Information concerning **census of agriculture products and services** may be referenced in the 1991 Census of Agriculture Products and Services publication, Catalogue No. 92-303, or by calling toll free 1-800-465-1991.

Users with special data requirements may request **post-census survey services**. Data are made available on microcomputer diskettes for use with spreadsheet software, or on paper output. For additional information, please contact the nearest Regional Reference Centre.

The Electronic Data Dissemination Division (EDDD) is responsible for CANSIM, Statistics Canada's computerized database network and information retrieval service. Users are provided with access to current and historical statistics in various forms including specialized data manipulation and analysis packages, graphics facilities and a bibliographic search service. For more information about CANSIM, contact any Regional Reference Centre.

Définitions

Seul un résumé des définitions des termes géographiques et des concepts du recensement est présenté ici. Les utilisateurs doivent consulter le Dictionnaire du recensement de 1991 (nº 92-301F au catalogue) pour les définitions complètes et les observations additionnelles pertinentes.

Âge

Âge au dernier anniversaire de naissance (à la date de référence du recensement, soit le 4 juin 1991). Cette variable est établie d'après la réponse à la question sur la date de naissance qui demande le jour, le mois et l'année de naissance. Les personnes qui ne connaissaient pas la date exacte de leur naissance devaient donner la meilleure estimation possible.

Composition de la famille de recensement

Les familles de recensement sont classées selon le nombre et/ou le groupe d'âge des fils et/ou des filles jamais mariés à la maison.

Division de recensement (DR)

Terme générique qui désigne les régions géographiques établies en vertu de lois provinciales et qui constituent les régions intermédiaires entre la subdivision de recensement et la province (par exemple, divisions, comtés, districts régionaux, municipalités régionales et sept autres genres de régions géographiques formées de groupes de subdivisions de recensement).

Les lois provinciales de Terre-Neuve, du Manitoba, de la Saskatchewan et de l'Alberta ne prévoient pas la création de ces régions administratives. C'est pourquoi les divisions de recensement ont été établies par Statistique Canada en collaboration avec les provinces.

Établissement indien

Lieu, désigné par le ministère des Affaires indiennes et du Nord Canada (AINC) à des fins statistiques seulement, où un groupe indépendant d'au moins 10 autochtones habitent de façon plus ou moins permanente. Les établissements indiens sont généralement situés sur des terres de la Couronne soumises à l'autorité fédérale ou à celle des administrations provinciales. Contrairement aux réserves indiennes, ces terres ne sont pas réservées à l'usage exclusif d'une bande indienne.

État matrimonial (légal)

Situation conjugale d'une personne.

Légalement marié(e) (et non séparé(e))

Personne dont le conjoint est vivant, à moins que le couple ne soit séparé ou divorcé.

Légalement marié(e) et séparé(e)

Personne qui a été abandonnée par son conjoint ou qui a quitté parce qu'elle ne voulait plus vivre avec cette personne, mais qui n'a pas obtenu de divorce.

Divorcé(e)

Personne qui a obtenu un divorce et qui ne s'est pas remariée.

Veuf(ve)

Personne dont le conjoint est décédé et qui ne s'est pas remariée.

Célibataire (jamais marié(e))

Personne qui n'a jamais été mariée (y compris toute personne de moins de 15 ans), ou personne dont le mariage a été annulé et qui ne s'est pas remariée.

Famille de recensement

Couple actuellement marié (avec ou sans fils et/ou filles jamais mariés des deux conjoints ou de l'un d'eux), couple vivant en union libre (avec ou sans fils et/ou filles jamais mariés des deux partenaires ou de l'un d'eux) ou parent seul (peu importe son état matrimonial) demeurant avec au moins un fils ou une fille jamais marié.

Famille économique

Groupe de deux personnes ou plus qui vivent dans le même logement et qui sont apparentées par le sang, par alliance, par union libre ou par adoption.

Genre de ménage

Répartition fondamentale des ménages privés en ménages familiaux et en ménages non familiaux. Un ménage familial est un ménage qui comprend au moins une famille de recensement, c'est-à-dire un couple marié avec ou sans fils ou filles jamais mariés, ou un couple vivant en union libre avec ou sans fils ou filles jamais mariés, ou un parent seul avec un ou plusieurs fils ou filles jamais mariés (famille monoparentale). Un ménage unifamilial se compose d'une seule famille de recensement (avec ou sans autres personnes hors famille) qui occupe un logement privé. Un ménage multifamilial se compose de deux familles de recensement ou plus (avec ou sans autres personnes hors famille) qui occupent le même logement privé.

Un ménage non familial est constitué soit d'une personne vivant seule dans un logement privé, soit d'un groupe de deux personnes ou plus qui partagent un logement privé mais qui ne forment pas de famille de recensement.

Genre de subdivision de recensement

Le genre correspond au statut municipal de la subdivision de recensement. Les subdivisions de recensement (SDR) sont classées en divers genres, selon les appellations adoptées par les autorités provinciales ou fédérales.

Voici la liste des abréviations des genres de subdivisions de recensement :

BOR	Borough
C	Cité - City
CM	County (municipality)

COM	Community
CT	Canton (municipalité de)
CU	Cantons unis (municipalité de)
DM	District municipality
HAM	Hamlet
ID	Improvement district
IGD	Indian government district
LGD	Local government district
LOT	Township and royalty
MD	Municipal district
NH	Northern hamlet
NV	Northern village
P	Paroisse (municipalité de)
PAR	Parish
R	Indian reserve - Réserve indienne
RM	Rural municipality
RV	Resort village
SA	Special area
SCM	Subdivision of county municipality
SD	Sans désignation (municipalité)
S-E	Indian settlement - Établissement indien
SET	Settlement
SRD	Subdivision of regional district
SUN	Subdivision of unorganized
SV	Summer village
T	Town
TP	Township
TR	Terres réservées
UNO	Unorganized - Non organisé
V	Ville
VC	Village cri
VK	Village naskapi
VL	Village
VN	Village nordique

Langue maternelle

Première langue apprise à la maison dans l'enfance et encore comprise par le recensé au moment du recensement.

Les instructions suivantes du Guide du recensement de 1991 ont été fournies aux personnes recensées :

Indiquez la première langue apprise à la maison avant d'aller à l'école. Si cette langue n'est plus comprise, indiquez la deuxième langue apprise.

Si plus d'une langue est comprise, indiquez celle apprise en premier lieu à la maison. Si deux langues ont été apprises simultanément, indiquez la langue le plus souvent parlée à la maison dans l'enfance. Si les deux langues étaient utilisées également, indiquez-les toutes les deux.

S'il s'agit d'un enfant n'ayant pas encore appris à parler, indiquez la première langue que cet enfant apprendra à la maison. S'il apprend deux langues simultanément, indiquez la langue dans laquelle on lui parlera le plus souvent. Si les deux langues sont utilisées également, indiquez-les toutes les deux.

Si une personne parle une langue indienne (de l'Inde), n'indiquez pas l'indien, mais plutôt la langue précise telle que l'hindi, l'ourdou ou le pendjabi.

Si une personne parle une langue amérindienne (indien(ne) de l'Amérique du Nord), indiquez une langue précise telle que le cri ou l'ojibway.

Logement privé

Ensemble distinct de pièces d'habitation ayant une entrée privée donnant sur l'extérieur ou sur un corridor, un vestibule ou un escalier commun à l'intérieur. L'entrée doit donner accès au logement sans que l'on ait à passer par les pièces d'habitation de quelqu'un d'autre. Le logement doit répondre aux trois conditions qui le rendent propre à l'habitation durant toute l'année :

(1) avoir une source de chauffage ou d'énergie (comme en atteste la présence d'une cheminée, de fils électriques, de tuyaux ou compteurs pour l'huile [le mazout] ou le gaz, d'une génératrice, de bois de chauffage, d'ampoules électriques, de panneaux solaires, etc.) ;

(2) avoir accès à une source d'eau potable toute l'année (comme en atteste la présence de robinets, de tuyaux d'écoulement, d'un puits, d'une pompe à eau, etc.) ;

(3) fournir un espace clos permettant de s'abriter des intempéries (comme en atteste la présence de murs d'enceinte et d'un toit ainsi que de portes et fenêtres offrant une protection contre le vent, la pluie et la neige).

Logement privé occupé

Logement privé occupé de façon permanente par une personne ou un groupe de personnes. Sont également inclus dans cette catégorie les logements privés dont les résidents habituels sont temporairement absents le jour du recensement. Les données qui ont trait aux logements privés occupés uniquement par des résidents étrangers et/ou temporaires ne sont toutefois pas incluses.

Ménage

Personne ou groupe de personnes (autres que des résidents étrangers) occupant un même logement et n'ayant pas de domicile habituel ailleurs au Canada. Il peut se composer d'un

groupe familial (famille de recensement), avec ou sans autres personnes hors famille de recensement, de deux familles ou plus partageant le même logement, d'un groupe de personnes non apparentées ou d'une personne seule. Les membres d'un ménage qui sont temporairement absents le jour du recensement (par exemple, qui résident temporairement ailleurs) sont considérés comme faisant partie de leur ménage habituel. Aux fins du recensement, chaque personne est membre d'un seul et unique ménage.

Les ménages sont classés en trois catégories : les ménages privés, les ménages collectifs et les ménages à l'extérieur du Canada.

Ménage privé

Personne ou groupe de personnes (autres que des résidents étrangers) occupant un logement privé et n'ayant pas de domicile habituel ailleurs au Canada.

Mode d'occupation

Indique si le logement est possédé ou loué par un membre du ménage, ou s'il s'agit d'un logement de bande (dans une réserve ou un établissement indien).

Province

Principale division politique du Canada. Du point de vue statistique, il s'agit d'une unité de base selon laquelle les données sont totalisées et recoupées.

Réserve indienne

Territoire dont le titre légal de propriété appartient à Sa Majesté la Reine, qui a été réservé à l'usage et au profit d'une bande indienne et qui est assujetti aux termes de la Loi sur les Indiens. Puisque les réserves indiennes échappent généralement à la compétence des autorités locales et sont administrées par le ministère des Affaires indiennes et du Nord Canada (AINC), elles sont considérées par Statistique Canada comme des subdivisions de recensement (SDR).

Sexe

Qualité d'homme ou de femme.

Situation des particuliers dans la famille de recensement

Classement des personnes selon qu'elles appartiennent ou non à une famille de recensement.

Membres d'une famille de recensement – Membres d'un ménage qui appartiennent à une famille de recensement. Ces personnes se répartissent dans les catégories suivantes :

Époux et épouse – Personnes de sexe opposé qui sont légalement mariées l'une à l'autre et qui habitent le même logement.

Partenaires en union libre – Personnes de sexe opposé qui ne sont pas légalement mariées l'une à l'autre, mais qui vivent comme mari et femme dans le même logement.

Parent seul – Mère ou père, sans conjoint ni partenaire en union libre, qui habite un logement avec au moins un de ses fils ou une de ses filles n'ayant jamais été marié.

Fils et/ou filles jamais mariés – Fils et filles apparentés par le sang, par alliance ou par adoption qui ne se sont jamais mariés, peu importe leur âge, et qui vivent dans le même logement que leur(s) parent(s). Les fils et les filles qui sont mariés ou qui l'ont déjà été, ou qui vivent en union libre, ne sont pas considérés comme des membres de la famille de recensement de leur(s) parent(s), même s'ils vivent dans le même logement. En outre, les fils et les filles jamais mariés qui n'habitent pas dans le même logement que leur(s) parent(s) ne sont pas considérés comme des membres de la famille de ce(s) dernier(s). Aux recensements précédents, on utilisait le terme «enfant(s)» pour désigner les fils et/ou filles jamais mariés, sans distinction de l'âge.

Personnes hors famille de recensement – Membres d'un ménage qui ne font pas partie d'une famille de recensement. Ils peuvent être **apparentés** à la Personne 1, personne repère du ménage (par exemple, frère divorcé, beau-frère, cousine ou grand-mère de la Personne 1) ou **non apparentés** (par exemple, chambreur, compagne d'appartement ou employé). Les personnes qui vivent seules sont toujours considérées comme des personnes hors famille de recensement.

Situation des particuliers dans la famille économique

Classement des personnes selon qu'elles appartiennent ou non à une famille économique.

Membres d'une famille économique. - Deux ou plusieurs membres d'un ménage qui sont apparentés par le sang, par alliance, par union libre ou par adoption et qui, de ce fait, constituent une famille économique.

Personnes hors famille économique. - Membres d'un ménage qui ne font pas partie d'une famille économique. Une personne vivant seule est toujours considérée comme une personne hors famille économique.

Situation des particuliers dans le ménage

Classification des personnes selon qu'elles font partie d'un ménage familial ou non familial et selon qu'elles sont des membres d'une famille de recensement ou des personnes hors famille de recensement.

Structure de la famille de recensement

Classement des familles de recensement en familles comptant un couple actuellement marié (avec ou sans fils et/ou filles jamais mariés vivant dans le même logement que les deux conjoints ou l'un d'eux), en familles comptant un couple en union libre (avec ou sans fils et/ou filles jamais mariés vivant dans le même logement que les deux partenaires ou l'un d'eux) et en familles monoparentales selon le sexe du parent.

Subdivision de recensement (SDR)

Terme générique qui désigne les municipalités (telles que définies par les lois provinciales) ou leur équivalent, par exemple les réserves indiennes, les établissements indiens et les territoires non organisés.

À Terre-Neuve, en Nouvelle-Écosse et en Colombie-Britannique, l'expression désigne également les régions géographiques créées par Statistique Canada, en collaboration avec les provinces, comme équivalents des municipalités.

Superficie

Nette

Surface en kilomètres carrés excluant les nappes d'eau visibles figurant sur les cartes servant à calculer la superficie.

Les superficies sont toutes calculées d'après les limites en vigueur le 1er janvier 1991, soit la date de référence géographique pour le recensement du Canada de 1991.

Les échelles de carte utilisées pour mesurer la superficie varient entre 1/50,000 et 1/250,000. Dans les régions urbaines à forte densité de population et les régions où la population est clairsemée, on utilise parfois de plus petites ou de plus grandes échelles.

Taille du ménage

Nombre de personnes dans un ménage privé.

Territoire

Il s'agit de deux grandes divisions politiques du Canada, soit le Territoire du Yukon et les Territoires du Nord-Ouest. Du point de vue statistique, ces territoires sont l'équivalent des provinces, c'est-à-dire une unité de base pour laquelle des données sont totalisées et recoupées.

Type de construction résidentielle

Type de construction et/ou caractéristiques du logement (maison individuelle non attenante, appartement dans une tour d'habitation, maison en rangée, habitation mobile, etc.).

Qualité des données

Généralités

Le recensement de 1991 a été une entreprise complexe et de grande envergure. Bien que l'on ait déployé des efforts considérables pour assurer le respect des normes élevées tout au cours des opérations de la collecte et du traitement, il est inévitable que les estimations résultantes soient entachées d'erreurs. Il faut que les utilisateurs des données du recensement sachent que ces erreurs existent et qu'ils aient une idée générale de ses principales composantes afin d'être en mesure de déterminer si les données produites peuvent leur être utiles et d'évaluer les risques auxquels ils s'exposent en tirant des conclusions ou en prenant des décisions à partir de ces données.

Des erreurs peuvent se produire pratiquement à toutes les étapes du recensement, depuis la préparation des documents jusqu'au traitement des données, en passant par l'établissement des listes de logements et la collecte des données. Certaines erreurs, qui surviennent plus ou moins au hasard, ont tendance à s'annuler lorsque les réponses fournies par les divers répondants sont agrégées pour un groupe assez important. Dans le cas des erreurs de cette nature, l'estimation correspondante sera d'autant *plus* précise que le groupe visé sera grand. C'est pourquoi on conseille aux utilisateurs de faire preuve de prudence lorsqu'ils utilisent des estimations relatives à de petits groupes. Toutefois, certaines erreurs peuvent survenir de façon plus systématique et introduire un «biais» dans les estimations. Comme ce biais persiste quelle que soit la taille du groupe pour lequel les réponses sont agrégées et comme il est particulièrement difficile d'en mesurer l'importance, les erreurs systématiques posent pour la plupart des utilisateurs de données des problèmes plus graves que les erreurs aléatoires mentionnées plus haut.

En ce qui concerne les données du recensement en général, les principaux types d'erreur sont les suivants :

- **les erreurs de couverture** qui se produisent lorsqu'on oublie des logements et/ou des personnes, qu'on les englobe à tort ou qu'on les compte deux fois;

- **les erreurs dues à la non-réponse** qui surviennent lorsque l'on n'a pu obtenir de réponses d'un petit nombre de ménages et/ou de personnes en raison d'une absence prolongée ou pour toute autre raison;

- **les erreurs de réponse** qui surviennent lorsque le répondant, ou parfois le recenseur, a mal interprété une question du recensement et a inscrit une mauvaise réponse;

- **les erreurs de traitement** qui peuvent se produire à diverses étapes, notamment au **codage**, lorsque les réponses en lettres sont converties en codes numériques; à la **saisie des données**, lorsque les préposés à l'entrée des données transfèrent sur bandes pour ordinateur les réponses figurant au questionnaire du recensement; à l'**imputation**, lorsqu'une réponse «valide», mais pas nécessairement exacte, est insérée dans un enregistrement par l'ordinateur pour remplacer une réponse manquante ou «invalide» («valides» et «invalides» renvoient à la cohérence de la réponse, compte tenu des autres renseignements compris dans l'enregistrement);

- **les erreurs d'échantillonnage** qui s'appliquent uniquement aux questions supplémentaires figurant dans le questionnaire complet distribué à un échantillon de un cinquième des ménages; elles résultent du fait que les réponses à ces questions, une fois pondérées pour représenter l'ensemble de la population, diffèrent inévitablement des résultats que l'on aurait obtenus si l'on avait posé ces questions à tous les ménages.

Les types d'erreur mentionnés plus haut ont tous une composante aléatoire et une composante systématique. Toutefois, la composante systématique de l'erreur d'échantillonnage est d'ordinaire très petite comparativement à sa composante aléatoire. Dans le cas des autres erreurs non dues à l'échantillonnage, tant la composante aléatoire que la composante systématique peuvent être importantes.

Erreurs de couverture

Les erreurs de couverture ont une incidence directe sur la précision des chiffres du recensement, c'est-à-dire sur la taille des divers univers du recensement : la population, les familles, les ménages et les logements. Bien que des mesures aient été prises pour corriger certaines erreurs identifiables, les chiffres définitifs sont toujours entachés d'une certaine erreur découlant du fait que des personnes ou des logements ont été oubliés, englobés à tort dans le recensement ou comptés deux fois.

L'oubli de logements ou de personnes se traduit par un **sous-dénombrement**. Des logements peuvent être oubliés en raison d'une mauvaise interprétation des limites du secteur de dénombrement (SD), ou du fait qu'ils sont cachés ou semblent inhabitables. Des personnes peuvent être oubliées parce que leur logement est oublié ou classé comme inoccupé ou quand certains membres du ménage sont omis sur le questionnaire parce que le répondant a mal interprété les instructions concernant les personnes à inclure. Enfin, certaines personnes peuvent être oubliées parce qu'elles n'ont pas de domicile habituel et qu'elles n'ont pas passé la nuit du recensement dans un logement.

Le dénombrement à tort ou le double compte de logements ou de personnes se traduit par un **surdénombrement**. Il peut y avoir surdénombrement des logements lorsque des constructions impropres à l'habitation sont classées comme logements ou lorsque des unités d'habitation ne répondant pas à la définition du logement retenue pour les fins du recensement sont comptées séparément plutôt que d'être considérées comme faisant partie d'un logement plus grand. Il peut y avoir double compte des logements lorsqu'il existe, par exemple, une certaine ambiguïté au sujet des limites des SD. Les personnes peuvent être comptées deux fois parce que leur logement a été compté deux fois ou parce que les lignes directrices concernant les personnes à inscrire dans le questionnaire ont été mal interprétées. À l'occasion, il arrive qu'une personne ne faisant pas partie de l'univers du recensement, comme un résident étranger ou une personne fictive, soit dénombrée à tort. En moyenne, le surdénombrement est moins susceptible de se produire que le sous-dénombrement; les chiffres des logements et des personnes sont donc probablement légèrement sous-estimés.

En 1991, quatre études ont été entreprises afin d'évaluer les différents aspects de l'erreur de couverture. Premièrement, on a visité de nouveau un échantillon de logements classés comme inoccupés afin de vérifier s'ils étaient réellement inoccupés le jour du recensement. Les chiffres définitifs du recensement ont ensuite été corrigés pour tenir compte des personnes ou des ménages oubliés parce que leur logement a été classé par erreur comme inoccupé. Deuxièmement, on a prélevé un échantillon de personnes dénombrées comme résidents temporaires afin de vérifier si elles avaient ou non été dénombrées à leur domicile habituel. À partir de cet échantillon, on a établi des estimations du nombre de personnes oubliées parce qu'elles étaient temporairement absentes de leur domicile habituel, puis on a rectifié les chiffres définitifs de population en conséquence. Malgré ces rectifications, les chiffres définitifs sont encore sujets à un certain sous-dénombrement. Une troisième étude, connue sous le nom de contre-vérification des dossiers, est réalisée pour déterminer l'importance de ce sous-dénombrement résiduel, pour le Canada dans son ensemble ainsi que pour chaque province et territoire, à l'occasion du recensement de 1991. Le sous-dénombrement tend à être plus élevé pour certains segments de la population comme les jeunes adultes de sexe masculin et les personnes récemment immigrées. La quatrième étude, connue sous le nom d'étude du surdénombrement, a pour objet d'étudier les erreurs de surdénombrement. Ensemble, les résultats de la contre-vérification des dossiers et de l'étude du surdénombrement fournissent une estimation du sous-dénombrement net.

Autres erreurs non dues à l'échantillonnage

Alors que les erreurs de couverture ont une incidence sur le nombre d'unités comprises dans les divers univers du recensement, les autres erreurs influent sur les chiffres relatifs aux caractéristiques de ces unités.

Il est parfois impossible d'obtenir une réponse complète d'un ménage, même si le logement a été classé comme étant occupé et un questionnaire a été livré. Il se peut que les membres du ménage aient été absents pendant toute la période du recensement ou, en de rares occasions, que le membre responsable du ménage ait refusé de remplir le questionnaire. Il arrive plus souvent que le questionnaire soit retourné, mais qu'il y manque des données à certaines questions ou pour certaines personnes. Des efforts considérables sont déployés afin d'obtenir une réponse la plus complète possible. Les recenseurs contrôlent les questionnaires et assurent un suivi à l'égard de l'information manquante. Le travail du recenseur est ensuite vérifié tant par un surveillant que par un technicien du contrôle qualitatif. Malgré tout, il existe toujours un petit nombre de réponses manquantes à la fin de l'étape de la collecte. Bien que les entrées manquantes soient éliminées en cours de traitement en remplaçant chaque valeur manquante par la valeur correspondante figurant dans un enregistrement «similaire», il est possible que certaines erreurs de non-réponse s'y glissent. Cela est particulièrement grave lorsque les personnes non répondantes diffèrent des répondants sous certains aspects; en effet, cette procédure se traduira par l'introduction d'un **biais de non-réponse**.

Même lorsqu'une réponse est obtenue, il se peut qu'elle ne soit pas tout à fait exacte. Il est possible que le répondant ait mal interprété la question ou ait donné une réponse au jugé, surtout lorsqu'il répondait pour le compte d'un autre membre du ménage, qui était peut-être absent. Ces erreurs sont désignées sous le nom d'**erreurs de réponse**. Bien que ces erreurs surviennent d'ordinaire du fait que les répondants aient fourni des renseignements inexacts, elles peuvent aussi résulter d'erreurs commises par les recenseurs en remplissant certaines parties du questionnaire, comme le type de construction

résidentielle, ou au moment du rappel effectué pour obtenir une réponse manquante.

Certaines questions du questionnaire du recensement nécessitent une réponse en lettres. Pendant le traitement, on attribue un code numérique à ces réponses. Il est possible que des **erreurs de codage** surviennent, surtout lorsque la liste de codes est longue (comme dans le cas de la langue, de l'origine ethnique, de l'industrie et de la profession) et que la réponse écrite est ambiguë, incomplète ou difficile à lire. On limite le nombre d'erreurs de codage, sans toutefois l'éliminer complètement, en vérifiant un échantillon des codes et en prenant des mesures correctives au besoin. Pour la première fois en 1991, une grande partie des tâches de codage ont été automatisées afin, entre autres, de réduire le nombre d'erreurs de codage.

Les renseignements figurant dans les questionnaires sont introduits sur clavier dans un fichier informatique. Deux méthodes de résolution ordonnée sont utilisées pour limiter le nombre d'**erreurs à la saisie des données**. Dans un premier temps, certains contrôles (comme des vérifications d'étendue) sont effectués à mesure que les données sont entrées. Dans un second temps, on introduit de nouveau sur clavier un échantillon tiré de chaque lot de documents, puis on compare les entrées résultantes aux entrées initiales. Si le nombre d'erreurs relevées au sein des entrées initiales dépasse un seuil prédéterminé, on reprend l'introduction sur clavier des données de tout le lot de documents.

Une fois les données saisies, elles sont envoyées à Ottawa où elles sont soumises à une série de contrôles informatiques visant à relever les réponses manquantes ou incohérentes. Dans le cas des réponses incohérentes, il faut d'abord définir ce que l'on entend par une réponse invalide. Les réponses invalides ou manquantes doivent ensuite être remplacées par des réponses valides, c'est-à-dire par des réponses qui sont compatibles avec les autres données figurant dans l'enregistrement. Dans un petit nombre de cas, il est possible de déduire la réponse correcte à partir des autres données de l'enregistrement. Toutefois, dans la majorité des cas, cela est impossible et on obtient une réponse valide à partir d'un enregistrement «donneur» prélevé au hasard parmi un groupe d'enregistrements cohérents qui sont pour un certain nombre de caractéristiques connexes similaires à celles de l'enregistrement invalide. Bien sûr, rien ne garantit que la valeur imputée sera nécessairement identique à la réponse correcte pour la personne concernée. Cependant, pour autant que les enregistrements manquants ou invalides soient, en moyenne, similaires aux enregistrements valides, les **erreurs à l'imputation** s'annuleront plus ou moins une fois que les résultats auront été totalisés pour une région géographique ou un sous-groupe de population de taille suffisante.

Diverses études sont réalisées afin d'évaluer la qualité des réponses obtenues dans le cadre du recensement de 1991. Ainsi, on a calculé les taux de réponse et les taux de rejet au contrôle pour chaque question. Ces taux peuvent permettre de déterminer le potentiel de non-réponse et d'autres erreurs. De même, les totalisations établies à partir des données du recensement de 1991 ont été ou seront comparées avec les estimations correspondantes obtenues à partir des données des recensements précédents, des enquêtes-échantillon (comme l'Enquête sur la population active) et de divers dossiers administratifs (comme les registres des naissances et le cadastre municipal). Ces comparaisons peuvent permettre de cerner les problèmes de qualité éventuels ou, à tout le moins, de relever les divergences entre les sources.

Outre ces comparaisons entre données agrégées, certaines études de couplage de microdonnées sont actuellement menées afin de comparer les réponses de certains particuliers obtenues au recensement à celles d'une autre source de renseignements. Pour un certain nombre de caractéristiques «stables» (comme l'âge, le sexe, la langue maternelle, le lieu de naissance), on compare les réponses obtenues auprès d'un échantillon de personnes à l'occasion du recensement de 1991 aux réponses obtenues des mêmes personnes à l'occasion du recensement de 1986. De même, à la suite du recensement de 1991, un échantillon de personnes ont été dénombrées de nouveau surtout pour déterminer les taux de surdénombrement. En même temps, cela a permis aux intervieweurs de poser une série de questions détaillées sur la langue, l'origine ethnique et l'état matrimonial; les réponses données à ces questions seront comparées aux réponses correspondantes du recensement afin de reconnaître les erreurs de réponse et tenter de les comprendre.

Confidentialité et arrondissement aléatoire

Afin de protéger le caractère confidentiel des renseignements fournis, les chiffres indiqués aux tableaux ont fait l'objet d'un **arrondissement aléatoire** qui supprime toute possibilité d'associer des données statistiques à une personne facilement reconnaissable. Selon cette méthode, tous les chiffres, y compris les totaux, sont arrondis de façon aléatoire (vers le haut ou vers le bas) jusqu'à un multiple de 5 et dans certains cas, de 10. Cette technique assure une protection efficace contre la divulgation sans ajouter d'erreur significative dans les données du recensement. Cependant, elle entraîne certaines conséquences pour les utilisateurs. Comme les totaux sont arrondis séparément, ils ne correspondent pas nécessairement à la somme des chiffres arrondis séparément dans les répartitions. De plus, il faut s'attendre à ce que les totaux et les autres chiffres correspondants dans diverses totalisations du recensement présentent quelques légères différences. De même, la somme des pourcentages, qui sont calculés à partir de chiffres arrondis, ne correspond pas forcément à 100. Les répartitions en pourcentage et les taux sont dans la plupart des cas basés sur des données arrondies, alors que les variations en pourcentage et les moyennes sont basées sur des données non arrondies. La distorsion importante pouvant résulter de l'arrondissement aléatoire dans le cas des cases de faible valeur mérite aussi d'être signalée. Cette distorsion peut entraîner une perte de précision pour les cases de données renfermant des chiffres peu élevés.

Les utilisateurs devraient, lors de l'agrégation des données arrondies, être conscients de cette distorsion. Les erreurs dues à l'arrondissement ont tendance à s'annuler lorsque les chiffres contenus dans les cases sont agrégés de nouveau. Cependant, il est possible de réduire les distorsions en intégrant dans la mesure du possible les totaux partiels appropriés dans les totalisations.

Les utilisateurs désirant obtenir un maximum de précision peuvent aussi choisir de demander des totalisations personnalisées. Dans le cas de produits personnalisés, l'agrégation se fait à partir des enregistrements dans la base de données du recensement se rapportant aux particuliers. L'arrondissement aléatoire a lieu uniquement après que les cases de données ont été agrégées, ce qui réduit la distorsion au minimum.

Outre l'arrondissement aléatoire, on a adopté d'autres techniques, comme la **suppression des régions**, afin d'assurer encore mieux la confidentialité des réponses des particuliers.

Dans le cadre de la **suppression des régions**, toutes les données caractéristiques se rapportant aux régions géographiques dont la population est inférieure à une taille donnée sont supprimées. L'importance de la suppression est fonction des facteurs suivants :

- *si* les données sont totalisées à partir d'une base de données intégrales, la suppression est fondée sur la population totale;
- si les données sont totalisées à partir d'une base de données-échantillon, la suppression est fondée sur la population excluant les pensionnaires d'établissements institutionnels;
- si les données renferment une répartition du revenu, on supprime les données relatives aux régions dont la population est inférieure à 250 personnes;
- si les données ne renferment aucune répartition du revenu, on supprime les données relatives aux régions dont la population est inférieure à 40 personnes.

Dans tous les cas, les données supprimées sont incluses dans les totaux ou totaux partiels du niveau d'agrégation supérieur approprié.

Cette technique est appliquée à tous les produits renfermant des données infraprovinciales (c.-à-d. la série des Profils, les tableaux sommaires de base, les produits personnalisés et semi-personnalisés), qu'il s'agisse de données intégrales ou de données-échantillon.

Notes spéciales

Chiffres de population basés sur la résidence habituelle

Les chiffres de population présentés ici pour les différentes régions géographiques indiquent le nombre de Canadiens qui y ont leur lieu habituel de résidence, sans égard au lieu où ils se trouvaient le jour du recensement. Sont également comptés les Canadiens séjournant dans un logement de la région en cause le jour du recensement et n'ayant pas de lieu habituel de résidence ailleurs au Canada, de même que ceux qui sont considérés comme des «résidents non permanents» (voir la note au sujet de ce groupe). Dans la plupart des régions, il n'y a guère de différence entre le nombre de résidents habituels et le nombre de personnes séjournant dans la région le jour du recensement. Toutefois, dans certains endroits, comme les lieux de villégiature et les régions où sont situés des camps de chantier importants, la différence entre ces deux chiffres peut être importante.

Résidents non permanents

Pour la première fois en 1991, le recensement de la population inclut à la fois les résidents permanents et les résidents non permanents. Les résidents non permanents comprennent les titulaires d'un permis de séjour pour étudiants, d'un permis de travail, d'un permis ministériel et les revendicateurs du statut de réfugié.

Lors des recensements antérieurs, seuls les résidents permanents du Canada étaient inclus dans le recensement (exception faite pour 1941). Les résidents non permanents étaient considérés comme des résidents étrangers et n'étaient pas dénombrés.

Présentement au Canada, les résidents non permanents forment un segment croissant de la population. Leur présence peut avoir une influence sur la demande de services gouvernementaux tels que les soins de santé, l'éducation, les programmes d'emploi et la formation linguistique. L'inclusion des résidents non permanents au recensement de 1991 facilitera aussi la comparaison avec les statistiques provinciales et territoriales (mariages, divorces, naissances et décès) qui incluent cette population. En outre, la définition du recensement permet maintenant de mieux refléter la recommandation des Nations Unies, à savoir que les résidents à long terme (personnes demeurant dans un pays pour un an ou plus) soient dénombrés.

Le total des chiffres de population, de même que ceux de toutes les variables du questionnaire recueillies auprès de toute la population, p. ex., l'âge, le sexe, la langue maternelle et l'état matrimonial, seront touché par le changement de l'univers du recensement de 1991. Tant que les données sur l'immigration ne seront pas publiées, il ne sera pas possible de savoir exactement jusqu'à quel point les différences observées dans les chiffres obtenus sont attribuables à l'inclusion des résidents non permanents ou à d'autres facteurs. Les utilisateurs doivent faire preuve d'une très grande prudence lorsqu'ils comparent des données de 1991 avec celles de recensements antérieurs pour des régions géographiques où la concentration de résidents non permanents est importante. Celles-ci comprennent les principales régions métropolitaines de l'Ontario, du Québec et de la Colombie-Britannique.

Même si tous les efforts possibles ont été déployés pour dénombrer les résidents non permanents, des facteurs tels que les problèmes linguistiques et la réticence à remplir un formulaire du gouvernement ou de comprendre l'utilité de leur participation peuvent influer sur le dénombrement de cette population. Les résidents non permanents ne peuvent être identifiés qu'au moyen du questionnaire complet, qui est rempli par 20 % des ménages canadiens. Une estimation de la taille de ce groupe de population ne pourra être obtenue avant la publication en décembre 1992 des données du recensement relatives à l'immigration.

Réserves indiennes et établissements indiens partiellement dénombrés

Lors du recensement de 1991, le dénombrement n'a pas été autorisé sur certaines réserves indiennes et établissements indiens ou a été interrompu avant d'être mené à terme. De plus, certaines réserves indiennes et établissements indiens ont été dénombrés tardivement ou la qualité des données recueillies a été jugée insuffisante. Ces régions géographiques (un total de 78) sont appelées réserves indiennes et établissements indiens partiellement dénombrés.

Les données de 1991 ne sont pas disponibles pour les réserves indiennes et les établissements indiens partiellement dénombrés et ne sont pas comprises dans les totalisations. Les données sur les régions géographiques ayant une ou plusieurs de ces réserves ou établissements font donc l'objet d'un nota approprié. En raison des données manquantes, les utilisateurs doivent prendre note que les comparaisons (p. ex., des variations en pourcentage) entre 1986 et 1991 ne sont pas exactes pour les régions géographiques en cause. L'effet des données manquantes est très faible pour les régions géographiques de niveau plus élevé (Canada, provinces, régions métropolitaines de recensement et agglomérations de recensement) mais peut être plus important pour les petites régions où les réserves et établissements indiens en cause représentent une proportion plus grande de la population.

Une liste des réserves indiennes et établissements indiens partiellement dénombrés en cause ainsi que les chiffres de la population et des logements privés occupés des deux derniers recensements (si les données sont disponibles) a été dressée et est présentée à l'annexe 1.

Comparabilité et qualité des données sur la langue maternelle

La question sur la langue maternelle se lisait comme suit au recensement de 1991 : «Quelle est la langue que cette personne a **apprise en premier lieu** à la maison dans **son enfance** et qu'**elle comprend encore?**». Cette formulation est identique à celle du recensement de 1986, à une différence près : l'insertion de l'expression «à la maison». De plus, une instruction a été ajoutée en 1991 à la suite de la question : «Si cette personne ne comprend plus la première langue apprise, indiquez la seconde langue qu'elle a apprise». En 1986, cette instruction se trouvait dans le guide accompagnant le questionnaire.

Le questionnaire abrégé (formule 2A) ne contient qu'une seule question linguistique, celle sur la langue maternelle. En 1991, elle portait le titre **Première langue apprise à la maison dans l'enfance**. Par contre, le questionnaire complet (formule 2B) comprenait quatre questions linguistiques. Le titre **Langue** les précédait. La question sur la langue maternelle figurait en dernier lieu, à la suite des deux questions sur la connaissance des langues (officielles et non officielles) et de la question sur la langue parlée à la maison. En 1986, la question sur la langue maternelle (question 6) précédait les questions sur la langue parlée à la maison et la connaissance des langues officielles (questions 18 et 19).

En 1991, les cases correspondant aux trois langues non officielles les plus répandues ont été supprimées du questionnaire. Sauf pour l'anglais et le français qu'il suffisait de cocher, les réponses devaient donc être inscrites en toutes lettres dans l'espace prévu. Pour la première fois en 1991, ces réponses ont été codées par un procédé automatique.

Une modification importante a été apportée à la catégorie «Langues algonquines, n.i.a.». Celle-ci comprend en 1991 la langue oji-cri qui, en 1986, avait été attribuée soit au cri soit à l'ojibway.

Le tableau ci-dessous présente les principales catégories de réponse à la question sur la langue maternelle. On y distingue les données intégrales (100 %), les données tirées du questionnaire abrégé (distribué à 80 % des ménages) et les données obtenues du questionnaire complet (distribué à 20 % des ménages). Certains des chiffres suivants sont approximatifs.

	1991			1986			1991		
	100%	80%	20%	100%	80%	20%	100%	80%	20%
Total	100.0	100.0	100.0	100.0	100.0	100.0	100.0	100.0	100.0
Réponses uniques	97.5	97.5	97.8	96.2	96.1	96.6	97.3	97.0	98.8
Anglais	60.3	60.3	60.4	60.6	60.6	60.6	60.5	60.6	59.9
Français	25.2	25.2	25.2	24.3	24.3	24.3	23.8	23.8	24.1
Langue non officielles	12.1	12.0	12.2	11.3	11.2	11.6	13.0	12.8	14.8
Réponses multiples	2.5	2.5	2.2	3.8	3.9	3.4	2.7	3.0	1.2

Les répartitions de 1991 mettent en évidence des écarts appréciables entre les données tirées du questionnaire abrégé (80 %) et celles provenant du questionnaire complet (20 %). La proportion de réponses multiples est respectivement de 3.0 % et de 1.2 %. Cette différence tient probablement au fait que dans le premier cas la question sur la langue maternelle était la seule question linguistique posée, tandis que dans le second cas d'autres questions linguistiques étaient posées avant la question sur la langue maternelle. Les répondants auraient eu moins tendance à déclarer deux langues maternelles ou plus lorsqu'ils pouvaient d'abord faire état de leurs connaissances linguistiques. Il en résulte une proportion plus élevée de réponses uniques dans les déclarations portées dans le questionnaire complet (20 %), augmentation qui touche le français et surtout les langues non officielles, l'anglais subissant une réduction. Une partie de ces variations est probablement reliée à la présence de la nouvelle question sur la connaissance des langues non officielles.

Entre 1981 et 1991, des fluctuations sont observées dans la proportion de réponses multiples dans le questionnaire abrégé (80 %). La proportion grimpe de 2.5 % à 3.9 % de 1981 à 1986, pour ensuite redescendre à 3.0 % en 1991. Ces fluctuations sont probablement attribuables aux modifications apportées au questionnaire.

Les modifications qui ont été apportées à certains aspects de la collecte et du traitement des données sur la langue maternelle d'un recensement à un autre rendent délicates les

comparaisons dans le temps. Les utilisateurs sont donc invités à la prudence dans l'analyse des tendances historiques.

Type de construction résidentielle

Les logements mobiles, un type de construction, n'ont probablement pas tous été déclarés au recensement de 1991. Cette situation est possiblement due au fait qu'un certain nombre d'habitations mobiles ont été classées par erreur avec d'autres types de construction résidentielle. Dans les grandes régions géographiques, cette erreur ne devrait pas affecter de façon significative les autres catégories de logement, étant donné le nombre de logements relativement plus élevé dans ces régions. Cependant, pour des régions géographiques plus restreintes, l'influence pourrait être plus marquée.

Indice de qualité des données pour les subdivisions de recensement et les secteurs de dénombrement

En général, le recensement a été en mesure d'obtenir les chiffres de population et des logements exacts en plus de maintenir des taux de réponse élevés aux questions du recensement pour toutes les régions géographiques au Canada. Cependant, certaines subdivisions de recensement (SDR), en grande partie des réserves indiennes et établissements indiens, ont accusé des taux de non-réponse très élevés pour quelques questions du recensement en dépit du fait que les chiffres de population et des logements étaient exacts.

Un indice de qualité des données basé sur un taux global de non-réponse est fourni pour certains SDR et secteurs de dénombrement (SD) pour refléter cette situation. Le taux global de non-réponse utilisé pour cet indice de qualité des données, T, est le pourcentage des réponses requises laissées sans réponse par les répondants. Seules les questions du recensement considérées pour fin de publication sont utilisées dans le calcul du taux global de non-réponse. L'indice de qualité des données est exprimé par un symbole indiquant un intervalle pour T :

◆ : $5\ \% \leq T < 25\ \%$;

◆◆ : $T \geq 25\ \%$.

Les SDR et les SD qui n'ont pas d'indice de qualité des données ont un taux global de non-réponse inférieur à 5 %. Les totalisations des SDR et des SD pour lesquels l'indice de qualité affiche le symbole ◆ doivent être utilisées avec précaution. Seuls les chiffres de population et des logements sont diffusés aux niveaux des SDR et des SD pour lesquels l'indice de qualité affiche le symbole ◆◆. Cette non-réponse est un phénomène très localisé; par conséquent, les données du recensement autres que les chiffres de population et des logements sont comprises dans les totalisations à tous les niveaux géographiques plus élevés. Les totalisations des régions géographiques ayant un ou plusieurs de ces subdivisions de recensement et de ces secteurs de recensement ne font pas l'objet d'un nota particulier.

Données sur les subdivisions de recensement

Dans certains cas, des erreurs ont été relevées dans les chiffres de 1991 pour certaines subdivisions de recensement. En raison de contraintes opérationnelles, il n'a pas été possible de corriger les données du recensement de 1991 figurant dans les tableaux de ces régions individuelles. Vous trouverez ci-dessous les subdivisions de recensement dans lesquelles des erreurs ont été relevées au moment de la mise sous presse. Pour ces dernières, on a indiqué les chiffres de population et des logements originaux et corrigés.

Terre-Neuve

Division No.1, Subd. V, SUN, Terre-Neuve

Population totale en 1991	
chiffre original	180
chiffre corrigé	3
Nombre de logements privés occupés en 1991	
chiffre original	47
chiffre corrigé	2

Trepassey, T, Terre-Neuve

Population totale en 1991	
chiffre original	1 198
chiffre corrigé	1 375
Nombre de logements privés occupés en 1991	
chiffre original	338
chiffre corrigé	383

Nouveau-Brunswick

Dufferin, PAR, Nouveau-Brunswick

Population totale en 1991	
chiffre original	861
chiffre corrigé	480
Nombre de logements privés occupés en 1991	
chiffre original	310
chiffre corrigé	179

Saint Stephen, PAR, Nouveau-Brunswick

Population totale en 1991	
chiffre original	1 437
chiffre corrigé	1 818
Nombre de logements privés occupés en 1991	
chiffre original	494
chiffre corrigé	625

Blissfield, PAR, Nouveau-Brunswick

Population totale en 1991	
chiffre original	550
chiffre corrigé	647

Nombre de logements privés occupés en 1991
chiffre original 203
chiffre corrigé 236

Doaktown, VL, Nouveau-Brunswick

Population totale en 1991
chiffre original 1 090
chiffre corrigé 993

Nombre de logements privés occupés en 1991
chiffre original 420
chiffre corrigé 387

Québec

Wemindji, TR, Québec

Population totale en 1991
chiffre original 0
chiffre corrigé 919

Nombre de logements privés occupés en 1991
chiffre original 0
chiffre corrigé 175

Wemindji, VC, Québec

Population totale en 1991
chiffre original 919
chiffre corrigé 0

Nombre de logements privés occupés en 1991
chiffre original 175
chiffre corrigé 0

Côte-Saint-Luc, C, Québec

Population totale en 1991
chiffre original 28 700
chiffre corrigé 29 955

Nombre de logements privés occupés en 1991
chiffre original 11 672
chiffre corrigé 12 584

Hampstead, V, Québec

Population totale en 1991
chiffre original 8 645
chiffre corrigé 7 219

Nombre de logements privés occupés en 1991
chiffre original 3 498
chiffre corrigé 2 549

Montréal, V, Québec

Population totale en 1991
chiffre original 1 017 666
chiffre corrigé 1 017 637

Nombre de logements privés occupés en 1991
chiffre original 464 880
chiffre corrigé 464 937

Ontario

Moore, TP, Ontario

Population totale en 1991
chiffre original 10 664
chiffre corrigé 10 873

Nombre de logements privés occupés en 1991
chiffre original 3 564
chiffre corrigé 3 627

Sarnia-Clearwater, C, Ontario

Population totale en 1991
chiffre original 74 376
chiffre corrigé 74 167

Nombre de logements privés occupés en 1991
chiffre original 28 500
chiffre corrigé 28 437

Port Mc Nicoll, VL, Ontario

Population totale en 1991
chiffre original 1 786
chiffre corrigé 1 829

Nombre de logements privés occupés en 1991
chiffre original 623
chiffre corrigé 653

Tay, TP, Ontario

Population totale en 1991
chiffre original 7 017
chiffre corrigé 6 974

Nombre de logements privés occupés en 1991
chiffre original 2 665
chiffre corrigé 2 635

York, C, Ontario

Population totale en 1991
chiffre original 140 525
chiffre corrigé 139 619

Nombre de logements privés occupés en 1991
chiffre original 56 335
chiffre corrigé 56 075

North York, C, Ontario

Population totale en 1991
chiffre original 562 564
chiffre corrigé 563 270

Nombre de logements privés occupés en 1991
chiffre original 204 067
chiffre corrigé 204 327

Manitoba

Fisher River 44, R, Manitoba

Population totale en 1991
chiffre original 441
chiffre corrigé 834

Nombre de logements privés occupés en 1991
chiffre original 115
chiffre corrigé 240

Fisher River 44A, R, Manitoba

Population totale en 1991
chiffre original 409
chiffre corrigé 16

Nombre de logements privés occupés en 1991
chiffre original 128
chiffre corrigé 3

Saskatchewan

Macklin, T, Saskatchewan

Population totale en 1991
chiffre original 1 105
chiffre corrigé 1 117

Eye Hill No. 382, RM, Saskatchewan

Population totale en 1991
chiffre original 725
chiffre corrigé 713

Division No. 18, Unorganized, UNO, Saskatchewan

Population totale en 1991
chiffre original 1 411
chiffre corrigé 1 447

Nombre de logements privés occupés en 1991
chiffre original 451
chiffre corrigé 461

Weyakwin, NH, Saskatchewan

Population totale en 1991
chiffre original 203
chiffre corrigé 167

Nombre de logements privés occupés en 1991
chiffre original 75
chiffre corrigé 65

Biggar, T, Saskatchewan

Population totale en 1991
chiffre original 2 322
chiffre corrigé 2 351

Nombre de logements privés occupés en 1991
chiffre original 967
chiffre corrigé 975

Biggar No. 347, RM, Saskatchewan

Population totale en 1991
chiffre original 1 086
chiffre corrigé 1 057

Nombre de logements privés occupés en 1991
chiffre original 298
chiffre corrigé 290

Vonda, T, Saskatchewan

Population totale en 1991
chiffre original 125
chiffre corrigé 267

Nombre de logements privés occupés en 1991
chiffre original 36
chiffre corrigé 114

Grant No. 372, RM, Saskatchewan

Population totale en 1991
chiffre original 702
chiffre corrigé 560

Nombre de logements privés occupés en 1991
chiffre original 235
chiffre corrigé 157

Colombie-Britannique

Greater Vancouver, Subd. A, SDR, Colombie-Britannique

Population totale en 1991
chiffre original 2 459
chiffre corrigé 2 463

Nombre de logements privés occupés en 1991
chiffre original 963
chiffre corrigé 965

Port Moody, C, Colombie-Britannique

Population totale en 1991
chiffre original 17 712
chiffre corrigé 17 708

Nombre de logements privés occupés en 1991
chiffre original 6 201
chiffre corrigé 6 199

Annexe 1. Réserves indiennes et établissements indiens partiellement dénombrés, chiffres de population et des logements privés occupés de 1981 et 1986

Province	Réserves indiennes et établissements indiens partiellement dénombrés	Population		Logements privés occupés	
		1981	1986	1981	1986
Nouveau-Brunswick					
	Big Hole Tract 8	48	52	16	16
	Burnt Church 14	637	..	95	..
	Eel Ground 2	293	328	79	90
	Kingsclear 6	259	..	52	..
	Tobique 20	457	542	139	165
Québec					
	Akwesasne (Partie)	1 370	..	345	..
	Kahnawake 14	5 218	..	2 790	..
	Kanesatake	618	..	187	..
	Lac-Rapide	260	..	50	..
	Wendake	960	1 035	302	363
Ontario					
	Akwesasne (Part)	718	..	217	..
	Bear Island 1	139	..	34	..
	Big Trout Lake	718	..	166	..
	Chippewas of the Thames First Nation 42	661	691	180	178
	Garden River 14	749	588	177	166
	Golden Lake 39	219	236	66	73
	Goulais Bay 15A	20	..	7	..
	Kenora 38B	186	191	38	40
	Kettle Point 44	785	..	210	..
	Kingfisher 1	255	..	66	..
	Lac Seul 28	302	519	70	120
	Long Dog Lake	..	..	..	..
	MacDowell Lake	28	..	..	..
	Matachewan 72	22	13	7	6
	Mississagi River 8	191	195	48	51
	Munsee-Delaware Nation 1	..	157	..	48
	Nalacoutaing 17A	..	2	..	1
	North Spirit Lake	..	203	..	42
	Oneida 41	991	..	256	..
	Osnaburg 63A	..	..	..	..
	Rankin Location 15D	366	..	105	..
	Shawanaga 17	77	85	28	25
	Sheguiandah 24	82	..	22	..
	Sheshegwaning 20	88	71	24	25
	Shoal Lake 34B 2	122	161	30	41
	Six Nations (Part) 40 (Haldimand-Norfolk R.M.)	710	479	209	146
	Six Nations (Part) 40 (Brant County)	3 725	3 702	1 128	1 210
	Spanish River 5	674	717	132	159
	The Dalles 38C	..	41	..	9
	Thessalon 12	26	26	6	7
	Tyendinaga 38	1 037	882	320	311
	Wapakeka 1	..	12	..	4
	Wapekeka 2	194	..	35	..
	Whitefish Bay 32A	408	378	74	104
Manitoba					
	Roseau Rapids 2A	56	..	11	..
	Roseau River 2	310	..	62	..
	Valley River 63A	201	184	40	37
Saskatchewan					
	Big Head 124	248	339	39	56
Alberta					
	Beaver Lake 131	214	..	45	..
	Ermineskin 138	719	..	139	..
	Heart Lake 167	80	..	22	..
	Kehiwin 123	585	507	95	110
	Montana 139	258	..	56	..
	Puskiakiwenin 122	190	222	28	36
	Samson 137	1 990	..	379	..
	Samson 137A	17	..	3	..
	Sucker Creek 150A	274	299	66	79
	Unipouheos 121	462	406	74	77
	White Fish Lake 128	734	..	128	..

Voir notes, renvoi(s) et abréviation(s) à la fin de la publication.

Annexe 1. Réserves indiennes et établissements indiens partiellement dénombrés, chiffres de population et des logements privés occupés de 1991 et 1996

Province	Réserves indiennes et établissements indiens partiellement dénombrés	Population		Logements privés occupés	
		1991	1996	1991	1996
Colombie-Britannique					
	Becher Bay 1	81	[illegible]	24	[illegible]
	Campbell River 11	109	123	28	38
	Chekwelp 25	38	35	18	18
	Esquimalt	36	[illegible]	12	[illegible]
	Kanaka 1	43	[illegible]	12	[illegible]
	Malahat 11	89	[illegible]	17	[illegible]
	Marble Canyon 3	..	[illegible]	..	[illegible]
	Mount Currie 1	231	[illegible]	56	[illegible]
	Mount Currie 10	433	[illegible]	82	[illegible]
	Mount Currie 2	..	[illegible]	..	[illegible]
	Mount Currie 6	..	[illegible]	..	[illegible]
	Mount Currie 8	104	[illegible]	[illegible]	[illegible]
	Nesuch 3	..	[illegible]	..	[illegible]
	Pacheena 1	166	[illegible]	57	[illegible]
	Skamman1	723	646	200	222
	Sooke 1	29	[illegible]	8	[illegible]
	Sooke 2	..	[illegible]	..	[illegible]
	Stone 1	184	186	35	38
Territoire du Yukon					
	Two Mile Village	..	85	..	26

Voir nota, renvoi(s) et abréviation(s) à la fin de la publication.

Annexe 2. Subdivisions de recensement supprimées par chiffres de population, 1986–1991 – Données intégrales

	Genre de SDR	Population			Superficie en kilomètres carrés, 1991
		1986(1)	1991(2)	Variation en %	
Bathurst Inlet	SET	16	18	12,5	13,34
Kelvin	SET	30	39	30,0	73,97
Keewatin, Unorganized	UNO	13	2	–84,6	591 450,06
Kitikmeot, Unorganized	UNO	45	7	–84,4	630 773,93
Pine Point	T	1,558	9	–99,4	15,13
Port Radium	SET	–	–	..	232,90
Reliance	SET	11	10	–9,1	..
Salt Plains 195	R	14	4	–71,4	0,66
Tungsten	SET	238	–	–100,0	..

Voir nota, renvoi(s) et abréviation(s) à la fin de la publication.

Autres produits connexes

La gamme de produits du recensement de 1991 est conçue pour satisfaire les divers besoins de nos utilisateurs. Nous offrons une grande diversité de produits et services du recensement de la population de 1991. Ils sont divisés en cinq catégories.

(1) Les **produits de référence** sont conçus pour faciliter l'utilisation des produits et des services; ils aident les utilisateurs à reconnaître leurs besoins, à trouver et à interpréter les données.

(2) Les **produits de données** offrent un vaste éventail de données du recensement pour les régions géographiques normalisées sur les caractéristiques sociales, culturelles et économiques des Canadiens.

(3) Les **produits analytiques** sont des publications qui expliquent les données du recensement de 1991 sur un grand nombre de thèmes ou de sujets, dont les résultats sont présentés dans un style facile à comprendre.

(4) Le **service des totalisations** établit des totalisations pour les utilisateurs qui veulent des données sous une forme plus détaillée ou plus précise que ce que l'on trouve dans les publications normalisées.

(5) On offre des **ateliers et des séminaires** aux nouveaux utilisateurs et aux utilisateurs actuels pour les informer sur les données du recensement et pour les aider à en tirer le maximum en fonction de leurs besoins.

Pour de plus amples renseignements sur les produits et services du recensement offerts, consultez le **Catalogue du recensement de 1991**, nº 92-302F au catalogue. Vous pouvez également contacter le centre régional de consultation le plus près indiqué à la section «Pour renseignements» de la présente publication.

Vous trouverez ci-après une liste d'autres produits ayant une présentation et un contenu semblables à cette publication. (**Note** : Les publications ne sont pas toutes en vente. Il est toutefois possible de les consulter dans les centres régionaux de consultation ou les bibliothèques de dépôt.)

Publication équivalente pour le recensement antérieur

94-123 Divisions et subdivisions de recensement – Territoires du Nord-Ouest : Partie 1

Produit de référence – Recensement de 1991

92-319 Divisions et subdivisions de recensement – Cartes de référence

Produit de données – Recensement de 1991

95-398 Profil des divisions et subdivisions de recensement des Territoires du Nord-Ouest – Partie B

(**Note** : Les publications relatives aux secteurs de recensement contiennent également des profils de données pour les RMR et certaines AR ainsi que leurs subdivisions de recensement composantes. Voir la liste dans la publication **Catalogue du recensement de 1991**, nº 92-302F au catalogue.)

Centres régionaux de consultation

Les centres régionaux de consultation de Statistique Canada offrent une gamme complète des produits et services du recensement. On y trouve une bibliothèque et un comptoir de vente où les utilisateurs peuvent consulter ou acheter les différents produits, dont les publications, disquettes de micro-ordinateurs, microfiches et cartes.

Le personnel des centres régionaux de consultation fournit des services de consultation et de recherche en plus des services et des soutiens d'après-vente, y compris des séminaires et des ateliers sur l'utilisation des données de Statistique Canada.

Chaque centre vous offre la possibilité d'extraire de l'information des systèmes de retrait de données informatisées CANSIM et TELICHART de Statistique Canada. Un service de renseignements téléphonique est également disponible; ce service est gratuit pour les utilisateurs se trouvant à l'extérieur des secteurs d'appels locaux. Téléphonez, écrivez, télécopiez ou visitez le centre régional de consultation le plus près pour de plus amples renseignements.

Terre-Neuve et Labrador
Statistique Canada
Services consultatifs
3e étage
Immeuble Viking
Chemin Crosbie
St. John's (Terre-Neuve)
A1B 3P2
Appel local: 709-772-4073
Sans frais: 1-800-563-4255
Télécopieur: 1-709-772-6433

Provinces des Maritimes
Statistique Canada
Services consultatifs
Centre North American Life
3e étage
1770, rue Market
Halifax (Nouvelle-Écosse)
B3J 3M3
Appel local: 902-426-5331
Sans frais: 1-800-565-7192
Télécopieur: 1-902-426-9538

Québec
Statistique Canada
Services consultatifs
4e étage, Tour Est
Complexe Guy-Favreau
200 ouest, boul. René-Lévesque
Montréal (Québec)
H2Z 1X4
Appel local: 514-283-5725
Sans frais: 1-800-361-2831
Télécopieur: 1-514-283-9350

Région de la Capitale nationale
Statistique Canada
Centre de consultation statistique
Hall d'entrée
Immeuble R.H. Coats
Parc Tunney
Avenue Holland
Ottawa (Ontario)
K1A 0T6
Appel local: 613-951-8116
Si vous devez faire des appels interurbains, composez le numéro sans frais de votre province.
Télécopieur: 1-613-951-0581

Ontario
Statistique Canada
Services consultatifs
10e étage
Immeuble Arthur Meighen
25, avenue St. Clair est
Toronto (Ontario)
M4T 1M4
Appel local: 416-973-6586
Sans frais: 1-800-263-1136
Télécopieur: 1-416-973-7475

Manitoba
Statistique Canada
Services consultatifs
Pièce 300
Édifice MacDonald
344, rue Edmonton
Winnipeg (Manitoba)
R3B 3L9
Appel local: 204-983-4020
Sans frais: 1-800-542-3404
Télécopieur: 1-204-983-7543

Saskatchewan
Statistique Canada
Services consultatifs
9e étage
Tour Avord
2002, avenue Victoria
Regina (Saskatchewan)
S4P 0R7
Appel local: 306-780-5405
Sans frais: 1-800-667-7164
Télécopieur: 1-306-780-5403

Alberta et Territoires du Nord-Ouest
Statistique Canada
Services consultatifs
8e étage
Park Square
10001, Bellamy Hill
Edmonton (Alberta)
T5J 3B6
Appel local: 403-495-3027
Sans frais: 1-800-282-3907
T. N.-O.: appelez à frais virés au
1-403-495-3028
Télécopieur: 1-403-495-3026

Sud de l'Alberta
Statistique Canada
Services consultatifs
Pièce 401
First Street Plaza
138, 4e avenue sud-est
Calgary (Alberta)
T2G 4Z6
Appel local: 403-292-6717
Sans frais: 1-800-472-9708
Télécopieur: 1-403-292-4958

Colombie-Britannique et Yukon
Statistique Canada
Services consultatifs
Pièce 440F
Édifice Federal
3e étage
Centre Sinclair
757, rue Hastings ouest
Vancouver (Colombie-Britannique)
V6C 3C9
Appel local: 604-666-3691
Sans frais: 1-800-663-1551
[sauf Atlin (C.-B.)]
Yukon et Atlin (C.-B.)
Zenith 08913
Télécopieur: 1-604-666-4863

Appareils de télécommunications pour malentendants 1-800-363-7629

Bibliothèques de dépôt

La bibliothèque de Statistique Canada, située à Ottawa, tient à jour les enregistrements complets de nature courante ou historique de l'ensemble des publications de Statistique Canada, qu'elles figurent au catalogue ou non. Les employés de la bibliothèque sont à la disposition des utilisateurs pour aider ces derniers à trouver les informations dont ils ont besoin.

Bibliothèque de Statistique Canada
Immeuble R.H. Coats, 2e étage
Parc Tunney
Ottawa (Ontario)
K1A 0T6
Appel local: 613-951-8219/20
Télécopieur: 1-613-951-0939

La liste qui suit comprend les bibliothèques de dépôt complet qui reçoivent toutes les publications de Statistique Canada et de toute l'administration fédérale.

Canada

Terre-Neuve

St. John's

Memorial University of Newfoundland
Queen Elizabeth II Library
St. John's (Terre-Neuve)
A1B 3Y1

Île-du-Prince-Édouard

Charlottetown

Bibliothèque des services gouvernementaux
Charlottetown (Île-du-Prince-Édouard)
C1A 3T2

Nouvelle-Écosse

Halifax

Dalhousie University
Killam Memorial Library
Halifax (Nouvelle-Écosse)
B3H 4H8

Wolfville

Acadia University
Vaughan Memorial Library
Wolfville (Nouvelle-Écosse)
B0P 1X0

Nouveau-Brunswick

Fredericton

Bibliothèque de l'Assemblée législative
Fredericton (Nouveau-Brunswick)
E3B 5H1

University of New Brunswick
Harriet Irving Library
Fredericton (Nouveau-Brunswick)
E3B 5H5

Moncton

Université de Moncton
Bibliothèque Champlain
Moncton (Nouveau-Brunswick)
E1A 3E9

Sackville

Mount Allison University
Ralph Pickard Bell Library
Sackville (Nouveau-Brunswick)
E0A 3C0

Québec

Montréal

Bibliothèque municipale de Montréal
Montréal (Québec)
H2L 1L9

Services documentaires multimédia
Montréal (Québec)
H2C 1T1

Concordia University
Library
Montréal (Québec)
H3G 1M8

McGill University
McLennan Library
Montréal (Québec)
H3A 1Y1

Université de Montréal
Bibliothèque des sciences humaines et sociales
Montréal (Québec)
H3C 3T2

Université du Québec à Montréal
Bibliothèque
Montréal (Québec)
H2L 4S6

Québec

Bibliothèque de l'Assemblée nationale
Québec (Québec)
G1A 1A5

Sherbrooke

Université de Sherbrooke
Bibliothèque générale
Cité universitaire
Sherbrooke (Québec)
J1K 2R1

Sainte-Foy

Université Laval
Bibliothèque générale
Sainte-Foy (Québec)
G1K 7P4

Ontario

Downsview

York University
Scott Library
Downsview (Ontario)
M3J 2R6

Guelph

University of Guelph
Library
Guelph (Ontario)
N1G 2W1

Hamilton

Bibliothèque publique d'Hamilton
Hamilton (Ontario)
L8R 3K1

McMaster University
Mills Memorial Library
Hamilton (Ontario)
L8S 4L6

Kingston

Queen's University at Kingston
Douglas Library
Kingston (Ontario)
K7L 3N6

London

The University of Western Ontario
D.B. Weldon Library
London (Ontario)
N6A 3K7

Ottawa

Bibliothèque du Parlement
Section de l'information gouvernementale canadienne
Ottawa (Ontario)
K1A 0A9

Bibliothèque nationale du Canada
Ottawa (Ontario)
K1A 0N4

Université d'Ottawa
Bibliothèque Morisset
Ottawa (Ontario)
K1N 9A5

Sudbury

Université Laurentienne de Sudbury
Bibliothèque
Sudbury (Ontario)
P3C 2C6

Thunder Bay

Lakehead University
Chancellor Paterson Library
Thunder Bay (Ontario)
P7B 5E1

Bibliothèque publique de Thunder Bay
Thunder Bay (Ontario)
P7E 1C2

Toronto

Bibliothèque de l'Assemblée législative
Toronto (Ontario)
M5S 1A5

Metropolitan Toronto Reference Library
Toronto (Ontario)
M4W 2G8

University of Toronto
Robarts Library
Toronto (Ontario)
M5S 1A5

Waterloo

University of Waterloo
Dana Porter Arts Library
Waterloo (Ontario)
N2L 3G1

Windsor

Bibliothèque publique de Windsor
Windsor (Ontario)
N9A 4M9

Manitoba

Winnipeg

Bibliothèque de l'Assemblée législative
Winnipeg (Manitoba)
R3C 0V8

The University of Manitoba
Elizabeth Dafoe Library
Winnipeg (Manitoba)
R3T 2N2

Saskatchewan

Regina

Bibliothèque de l'Assemblée législative
Regina (Saskatchewan)
S4S 0B3

Saskatoon

University of Saskatchewan
The Main Library
Saskatoon (Saskatchewan)
S7N 0W0

Alberta

Calgary

The University of Calgary
MacKimmie Library
Calgary (Alberta)
T2N 1N4

Edmonton

Bibliothèque publique d'Edmonton
Edmonton (Alberta)
T5J 2V4

Bibliothèque de l'Assemblée législative
Edmonton (Alberta)
T5K 2B6

The University of Alberta
Library
Edmonton (Alberta)
T6G 2J8

Colombie-Britannique

Burnaby

Simon Fraser University
Library
Burnaby (Colombie-Britannique)
V5A 1S6

Vancouver

The University of British Columbia
Library
Vancouver (Colombie-Britannique)
V6T 1Y3

Bibliothèque publique de Vancouver
Vancouver (Colombie-Britannique)
V6Z 1X5

Victoria

Bibliothèque de l'Assemblée législative
Victoria (Colombie-Britannique)
V8V 1X4

University of Victoria
McPherson Library
Victoria (Colombie-Britannique)
V8W 3H5

Territoires du Nord-Ouest

Yellowknife

Bibliothèque gouvernementale des Territoires du Nord-Ouest
Yellowknife (Territoires du Nord-Ouest)
X0E 1H0

Autres pays

République fédérale d'Allemagne

Preussischer Kulturbesitz
Staatsbibliothek
Abt. Amtsdruckschriften U. Tausch
Postfach 1407
1000 Berlin 30
Allemagne

Royaume-Uni

The British Library
Londres, WC1B 3DG
Angleterre, Royaume-Uni

Japon

National Diet Library
Tokyo, Japon

États-Unis d'Amérique

Library of Congress
Washington, D.C. 20540
États-Unis d'Amérique

Autres références et services

Vous pouvez vous procurer les publications de Statistique Canada dans les centres régionaux de consultation et dans les bibliothèques de dépôt, ou vous pouvez également les commander par l'entremise de votre **librairie** ou de votre **agent d'abonnement**. Pour obtenir une liste des points de vente au Canada, communiquez avec le centre régional de consultation le plus près, ou consultez le Catalogue du recensement de 1991 (nº 92-302F au catalogue).

Les distributeurs secondaires présentent à leurs clients des possibilités d'accès aux données et un soutien aux analyses grâce à une diversité de services de consultation et de services informatisés que n'offre pas Statistique Canada. Vous pouvez obtenir les noms et adresses des distributeurs autorisés dans un centre régional de consultation.

Statistique Canada offre des **produits géographiques numériques** qui permettent la manipulation informatique des données géographiques. Un service d'extraction des données personnalisé permet aux utilisateurs de délimiter eux-mêmes, s'ils le désirent, la région géographique qu'ils veulent étudier. La gamme de fichiers d'extraction des données et de services offre une grande flexibilité dans la sélection d'une base géographique.

Vous trouverez dans le Catalogue du recensement de 1991 (nº 92-302F au catalogue), la description complète des fichiers numériques et des services.

On peut obtenir des renseignements sur **les produits et services du recensement de l'agriculture** en consultant la publication Produits et services du recensement de l'agriculture de 1991, nº 92-303 au catalogue, ou en téléphonant sans frais au 1-800-465-1991.

Les utilisateurs qui ont besoin de données spéciales peuvent demander les **services des enquêtes postcensitaires**. Les données sont présentées sur disquettes pour micro-ordinateur pouvant être utilisées avec un programme de calcul de tableaux financiers ou sur support papier. Pour de plus amples renseignements, communiquez avec le centre régional de consultation le plus près.

La Division de la diffusion informatique des données (DDID) est responsable du CANSIM qui consiste en un réseau de bases de données informatisées et un service d'extraction des données de Statistique Canada. Les utilisateurs ont accès aux statistiques actuelles et historiques de diverses façons, notamment grâce aux progiciels spécialisés de manipulation et d'analyse des données, aux ressources graphiques et au service de recherche bibliographique. Pour de plus amples renseignements sur le CANSIM, communiquez avec un centre régional de consultation.

Notes, Footnotes and Abbreviations

Note(s)

Comparison of the 1991 Census data with data from earlier censuses is affected by a change in the definition of the 1991 Census population. Persons in Canada on student authorizations, employment authorizations, Minister's permits, and as refugee claimants were enumerated in the 1991 Census but not in previous censuses. These persons are referred to as non-permanent residents. For further information, see the "Special Notes" section.

.. Figures not available.

... Figures not appropriate or not applicable.

- Nil or zero.

-- Amount too small to be expressed.

XXX Figures suppressed to protect confidentiality.

** The median could not be calculated as it occurred in an open-ended class.

* Land area is included in neighbouring census subdivision.

■ An error exists in the 1991 counts for this census subdivision (CSD). For further information, see the "Special Notes" section.

A Adjusted figure due to boundary change.

† Excludes Census data for one or more incompletely enumerated Indian reserves or Indian settlements. For further information, see the "Special Notes" section.

¶ Incompletely enumerated Indian reserve or Indian settlement. For further information, see the "Special Notes" section.

◆ Data quality index showing a global non-response rate higher than or equal to 5% and lower than 25%.

◆◆ Data quality index showing a global non-response rate higher than or equal to 25%.

Footnote(s)

(1) Based on 1991 area.

(2) Refer to the note above on comparison of the 1991 Census data with data from earlier censuses.

Nota, Renvois et Abréviations

Nota

La comparaison des données du recensement de 1991 avec celles des recensements précédents est affectée par la modification apportée à la définition de la population du recensement de 1991. Les titulaires d'un permis de séjour pour étudiants, d'un permis de travail, d'un permis ministériel et les revendicateurs du statut de réfugié ont été dénombrés au recensement de 1991, mais ne l'ont pas été aux recensements antérieurs. Ces personnes sont des résidents non permanents. Pour plus de renseignements, voir la section «Notes spéciales».

.. Nombres non disponibles.

... N'ayant pas lieu de figurer.

- Néant ou zéro.

-- Nombres infimes.

XXX Nombres supprimés afin de protéger la confidentialité.

** Il est impossible de calculer la médiane car elle se trouve dans une des classes ouvertes de répartition utilisée pour calculer la médiane.

* La superficie est comprise dans la subdivision de recensement avoisinante.

■ Une erreur a été relevée dans les chiffres de 1991 pour cette subdivision de recensement (SDR). Pour plus de renseignements, voir la section «Notes spéciales».

A Chiffre ajusté à cause de changement de limite.

† Ne comprend pas les données du recensement pour une ou plusieurs réserves indiennes ou établissements indiens partiellement dénombrés. Pour plus de renseignements, voir la section «Notes spéciales».

¶ Réserve indienne ou établissement indien partiellement dénombré. Pour plus de renseignements, voir la section «Notes spéciales».

◆ Indice de qualité des données indiquant un taux global de non-réponse supérieur ou égal à 5% mais inférieur à 25%.

◆◆ Indice de qualité des données indiquant un taux global de non-réponse supérieur ou égal à 25%.

Renvoi(s)

(1) Selon la superficie de 1991.

(2) Veuillez vous référer au nota ci-haut en ce qui a trait à la comparaison des données du recensement de 1991 avec celles des recensements précédents.

(3) For historical and statutory reasons, shelter occupancy on Indian reserves does not lend itself to the usual classification by standard tenure categories (i.e. "owned" and "rented"). Therefore, in 1991, a special category, "Band Housing", has been created. In 1986, dwellings on Indian reserves were all classified in the "On Reserve" category. Previous to 1986, dwellings on Indian reserves were classified as being owned or rented.

(4) Includes mobile homes and other movable dwellings such as houseboats and railroad cars.

(5) Husband-wife families are comprised of families of now-married couples and families of common-law couples.

(6) The average number of never-married sons and daughters at home per family is calculated using the total number of never-married sons and daughters at home and the total number of families.

(3) Pour des raisons d'ordre historique et compte tenu de dispositions légales, les données relatives au mode d'occupation des logements dans les réserves indiennes ne se prêtent pas à la classification habituelle selon les catégories de mode d'occupation normalisées (c.-à-d. «logement possédé» et «logement loué»). Par conséquent, une catégorie spéciale, «Logement de bande», a été établie en 1991. En 1986, tous les logements situés dans les réserves indiennes étaient inclus dans la catégorie «dans la réserve». Avant 1986, ils étaient classés dans les catégories «logement possédé» ou «logement loué».

(4) Inclut les maisons mobiles et les autres logements mobiles tels que les bateaux-maisons et les wagons de chemin de fer.

(5) Les familles époux-épouse sont composées de familles comptant un couple actuellement marié et de familles comptant un couple en union libre.

(6) Le nombre moyen par famille de fils et filles jamais mariés à la maison est calculé à partir du total de fils et filles jamais mariés à la maison et du nombre total de familles.

Abbreviation(s)

Nfld.	=	Newfoundland
P.E.I.	=	Prince Edward Island
N.S.	=	Nova Scotia
N.B.	=	New Brunswick
Que.	=	Quebec
Ont.	=	Ontario
Man.	=	Manitoba
Sask.	=	Saskatchewan
Alta.	=	Alberta
B.C.	=	British Columbia
Y.T.	=	Yukon Territory
N.W.T.	=	Northwest Territories

Abréviation(s)

T.-N.	=	Terre-Neuve
Î.-P.-É.	=	Île-du-Prince-Édouard
N.-É.	=	Nouvelle-Écosse
N.-B.	=	Nouveau-Brunswick
Qc	=	Québec
Ont.	=	Ontario
Man.	=	Manitoba
Sask.	=	Saskatchewan
Alb.	=	Alberta
C.-B.	=	Colombie-Britannique
Yn	=	Territoire du Yukon
T.N.-O.	=	Territoires du Nord-Ouest

ORDER FORM

Statistics Canada

MAIL TO:

Publication Sales
Statistics Canada
Ottawa, Ontario, K1A 0T6

FAX TO: (613) 951-1584

A Fax will be treated as an original order. Please do not send confirmation for fax or telephone orders.

(Please print)

Company _____

Department _____

Attention _____

Address _____

City _____ Province _____

Postal Code _____ Tel. _____ Fax _____

Please ensure that all information, including telephone number, is completed.

METHOD OF PAYMENT

☐ Purchase Order Number _____

☐ Bill me later (for subscriptions only – max. $500)

Authorized signature _____

☐ Payment enclosed $ _____

☐ Charge to my: ☐ MasterCard ☐ VISA

Account Number _____

Expiry Date _____

Signature _____

Client Reference Number _____

Catalogue Number	Title	Required Issue	Annual Subscription or Book Price			Qty	Total
			Canada $	United States US$	Other Countries US$		$

Please note that discounts are applied to the price of the publication and not to the total amount which may include special shipping and handling charges and the GST.

Cheque or money order should be made payable to the Receiver General for Canada/Publications. Canadian clients pay in Canadian funds. Clients from the United States and other countries pay total amount in US funds drawn on a US bank.

Note: Catalogue prices for U.S. and other countries are shown in US dollars.

SUBTOTAL	
GST (7%) (Cdn. customers only)	
GRAND TOTAL	

For faster ordering: 1-800-267-6677 (Canadian Residents Only) or (613) 951-1584 VISA and MasterCard Accounts

PF 91058

Thank you for your order! (613) 951-7277 (Clients outside of Canada)

Statistics Canada Statistique Canada

Canada

Ca 005
STATISTICS CANADA LIBRARY
BIBLIOTHEQUE STATISTIQUE CANADA
1010127884

BON [illegible] MMANDE

Statistique [illegible]

POSTEZ A : TÉLÉCOPIEZ AU : (613) 951-1584 MODALITÉS DE PAIEMENT

Vente des publications
Statistique Canada
Ottawa (Ontario) K1A 0T6

Le bon télécopié tient lieu de commande originale. Veuillez ne pas envoyer de confirmation pour les commandes faites par téléphone ou télécopieur.

(En caractères d'imprimerie s.v.p.)

Entreprise _____

Service _____

À l'attention de _____

Adresse _____

Ville _____ Province _____

Code postal _____ Tél. _____ Télécopieur _____

Veuillez vous assurer d'avoir fourni toute l'information, y compris votre numéro de téléphone.

☐ N° du bon de commande _____

☐ Envoyez-moi la facture plus tard (pour abonnements seulement – max. 500 $)

Signature de la personne autorisée _____

☐ Paiement inclus _____ $

☐ **Débitez mon compte :** ☐ MasterCard ☐ VISA

N° de compte _____

Date d'expiration _____

Signature _____

Numéro de référence du client _____

Numéro au catalogue	Titre	Édition demandée	Abonnement annuel ou prix de la publication			Quant.	Total $
			Canada $	États-Unis $ US	Autres pays $ US		

▶ [illegible]	TOTAL	
▶ [illegible]	TPS (7 %) (Clients canadiens seulement)	
▶ Veuillez noter que les prix au Catalogue pour les É.-U. et les autres pays sont donnés en dollars américains.	TOTAL GÉNÉRAL	

Pour un service plus rapide, composez le ☎ 1-800-267-6677 (Clients canadiens seulement) ou (613) 951-1584 Comptez VISA et MasterCard PF 91058

Merci de votre commande ! ☎ (613) 951-7277 (Les clients à l'étranger)

Statistique Canada Statistics Canada

Canada

The Census is the most comprehensive data base available in Canada today...

are you sure you're getting everything out of it ?



Statistics Canada has designed a series of 1991 General Reference Products to put the Census to work for you.

To order the Census Dictionary, Census Handbook, Census General Review or a Census Catalogue of products and services, call your nearest Statistics Canada Regional Reference Centre or our national order line...

De nos jours, le recensement constitue la base de données la plus complète qui soit au Canada...

Voulez-vous en tirer tous les avantages ?



Statistique Canada a conçu une série de produits de référence afin de faire travailler le recensement pour vous.

On peut se procurer le Dictionnaire du recensement, le Recensement en bref, la Revue générale du recensement et le Catalogue des produits et services auprès des centres régionaux de consultation de Statistique Canada ou en téléphonant au...

1 800 267-6677

1991 Census Area Profiles

Analyze and compare the demographic and housing characteristics of municipalities, neighbourhoods and many other areas.

Profil de secteurs du Recensement de 1991

Analysez et comparez les caractéristiques reliées à la population et aux logements de municipalités, des quartiers et d'autres régions.

The Choice is yours :

Area Profiles are available in a variety of formats including: publications, diskettes, magnetic tape or CD-ROM. We have the information you need on every corner of the country.

Faites votre choix :

Les profils de secteurs sont offerts sur divers supports : publications, disquettes, bandes magnétiques ou disques compact-ROM. Nous pouvons vous fournir les renseignements dont vous avez besoin à partir des quatre coins du pays.

☎ 1 800 267-6677 ☎