

*Geographic Reference -
Enumeration Area
Reference Lists*

**Census
Divisions and
Subdivisions,
Quebec**


*Référence: Géographie -
Listes de référence des
secteurs de dénombrement*

**Divisions et
subdivisions de
recensement,
Québec**

**Census
Recensement**


Canada 1986

C4
99-118





Geographic Reference
Products - Enumeration
Area Reference
Lists



Produits géographiques
de référence - Listes de
référence des secteurs
de dénombrement

Census
Divisions and
Subdivisions,
Quebec

Divisions et
subdivisions de
recensement,
Québec

GEOGRAPHIC

GÉOGRAPHIE

Reference • Référence

Published under the authority of the Minister of
Supply and Services Canada

© Minister of Supply and Services Canada, 1987

Extracts from this publication may be reproduced
for individual use without permission provided in
source is fully acknowledged. However, reproduction
of this publication in whole or in part for purposes
of resale or redistribution requires written permission
from the Publishing Services Group, Permissions
Officer, Canadian Government Publishing Centre,
Ottawa, Canada K1A 0S9.

November 1987

Price: Canada, \$25.00
Other Countries, \$26.00

Catalogue 99-118

ISBN 0-660-53529-7

Ottawa

Publication autorisée par le ministre des
Approvisionnement et Services Canada

© Ministre des Approvisionnement et
Services Canada, 1987

Le lecteur peut reproduire sans autorisation
des extraits de cette publication à des fins
d'utilisation personnelle à condition d'indiquer
la source en entier. Toutefois, la reproduction
de cette publication en tout ou en partie à des
fins commerciales ou de redistribution néces-
site l'obtention au préalable d'une autorisation
écrite des Services d'édition, Agent de droit
d'auteur, Centre d'édition du gouvernement du
Canada, Ottawa, Canada K1A 0S9.

Novembre 1987

Prix: Canada, \$25.00
Autres pays, \$26.00

Catalogue 99-118

ISBN 0-660-53529-7

Ottawa



STATIONER & PRINTER
CANADA
JUNE 1 1961
LIBRARY
UNIVERSITY OF TORONTO

PREFACE

This series of 10 publications identifies the linkages between the basic unit of data collection, i.e. the enumeration area, and the various standard geographic areas for which census data can be tabulated.

Linkages also exist between and among the various standard geographic areas themselves and these publications identify those linkages as well.

The codes shown are those of the Standard Geographical Classification, the sole coding system used by Statistics Canada to access the standard census geographic areas and their data.

The information presented in these publications is intended to assist users in accessing data tabulated by standard areas or by aggregations of standard areas.

PRÉFACE

Cette série de 10 publications identifie les couplages entre l'unité de base de la collecte des données, c.-à-d. le secteur de dénombrement et les différentes régions géographiques normalisées pour lesquelles il est possible de totaliser les données du recensement.

Des couplages existent également entre et parmi les différentes régions géographiques normalisées, et ces publications identifient ces couplages également.

Les codes indiqués sont ceux de la classification géographique type, qui est le seul système de codage utilisé par Statistique Canada pour solliciter les régions géographiques de recensement normalisées et leurs données.

Les renseignements présentés dans ces publications sont destinés à aider les utilisateurs à solliciter les données totalisées par région normalisée ou par agrégat de régions normalisées.

TABLE OF CONTENTS

	Page
GUIDELINES FOR USING THIS PUBLICATION	v
Purpose	v
Organization of the Publication	v
Table Description	v
Geographic Considerations	vi
Products and Services of the 1986 Census	viii

TABLE

Enumeration Area Reference List –
Census Divisions and Census
Subdivisions, Urban and Rural

INDEX

1. Census Subdivisions
2. Urban Areas
3. Census Divisions
4. Census Consolidated Subdivisions

Reference Material in English

DEFINITIONS	xiii
REGIONAL OFFICE ADDRESSES	xvii

TABLE DES MATIÈRES

	Page
LIGNES DIRECTRICES POUR L'UTILISATION DE CETTE PUBLICATION	v
But	v
Organisation de la publication	v
Description du tableau	v
Facteurs de géographie	vi
Produits et services du recensement de 1986	viii

TABLEAU

Liste de référence des secteurs de
dénombrement – Divisions de
recensement et subdivisions de
recensement, régions urbaines et
rurales

INDEX

1. Subdivisions de recensement
2. Régions urbaines
3. Divisions de recensement
4. Subdivisions de recensement unifiées

Documents de référence en français

DÉFINITIONS	xxi
ADRESSES DES BUREAUX RÉGIONAUX	xxv

GUIDELINES FOR USING THIS PUBLICATION

LIGNES DIRECTRICES POUR L'UTILISATION DE CETTE PUBLICATION

Purpose

A series of 10 geographic reference lists of the 1986 Census (Catalogue Nos. 99-117 to 99-126) identify the linkages between the basic unit of census data collection (the enumeration area) and the various standard geographic areas for which 1986 Census data can be tabulated. This publication is one of four (Catalogue Nos. 99-117 to 99-120) that together identify all the census divisions (CDs) and census subdivisions (CSDs) in Canada and their constituent 1986 Census enumeration areas (EAs). The remaining six reference lists provide similar information for census tracts (CTs), provincial census tracts (PCTs), census metropolitan areas (CMAs) and census agglomerations (CAs).

Organization of the Publication

This publication contains a single table and a series of four indexes to the table. The table presents all census divisions in alphabetical order within each province and identifies the constituent census consolidated subdivisions (CCSs), census subdivisions and enumeration areas. Indexes of census divisions, census consolidated subdivisions, census subdivisions and urban areas are provided to assist users in locating a specific geographic area in the table.

Table Description

Below is a brief description of the table and each index presented in the publication. Detailed definitions of the geographic areas are described in the "Definitions" section at the end of the publication.

The table permits the user to identify the enumeration areas in each CSD. Census subdivisions are presented in alphabetical order within each census consolidated subdivision. Census consolidated subdivisions are presented in code order within each census division and the census divisions are presented in alphabetical order within each province.

But

Une série de 10 listes de référence géographiques du recensement de 1986 (nos 99-117 à 99-126 au catalogue) identifie les couplages entre l'unité de base de la collecte des données du recensement (le secteur de dénombrement) et les diverses régions géographiques normalisées pour lesquelles il est possible de totaliser les données du recensement de 1986. La présente publication est l'une des quatre (nos 99-117 à 99-120 au catalogue) qui identifient ensemble toutes les divisions de recensement (DR) et subdivisions de recensement (SDR) au Canada, ainsi que leurs secteurs de dénombrement (SD) constituants du recensement de 1986. Les six autres listes de référence contiennent des renseignements semblables pour les secteurs de recensement (SR), les secteurs de recensement provinciaux (SRP), les régions métropolitaines de recensement (RMR) et les agglomérations de recensement (AR).

Organisation de la publication

Cette publication contient un tableau unique et une série de quatre index au tableau. Le tableau présente toutes les divisions de recensement par ordre alphabétique dans chaque province et identifie les subdivisions de recensement unifiées (SRU) constituantes, les subdivisions de recensement et les secteurs de dénombrement. Les index des divisions de recensement, des subdivisions de recensement unifiées, des subdivisions de recensement et des régions urbaines sont destinés à aider les utilisateurs à localiser une région géographique donnée dans le tableau.

Description du tableau

On trouvera ci-après une brève description du tableau et de chaque index figurant dans la publication. Les définitions détaillées des régions géographiques sont présentées dans la section "Définitions" à la fin de la publication.

Le tableau permet à l'utilisateur d'identifier les secteurs de dénombrement dans chaque SDR. Ces dernières sont présentées par ordre alphabétique dans chaque subdivision de recensement unifiée. Les subdivisions de recensement unifiées sont présentées dans l'ordre des codes à l'intérieur de chaque division de recensement et les divisions de recensement sont classées par ordre alphabétique dans chaque province.

Urban areas are also reported in this table according to the census subdivision(s) in which they are located. Urban areas do not respect the limits of provinces, census divisions or census subdivisions and, therefore, one urban area may fall in more than one CD, CSD or province.

Following the table, four indexes are provided. **Index 1** lists all CSDs by province, in alphabetical order, indicating the census division in which each is located. **Index 2** lists all urban areas by province, in alphabetical order, identifying the census division in which each is located. Because urban areas do not necessarily respect census division boundaries, more than one census division may be identified for an urban area. **Index 3** permits users knowing only the census division codes to identify the census division names by which the table is organized. The census divisions are reported in this index in code order with their equivalent names. Finally, **Index 4** reports all census consolidated subdivisions by province, in alphabetical order, identifying the census division in which each is located.

Geographic Considerations

The enumeration area, as the basic geographic unit of census data collection, is the smallest standard geographic area for which census data are normally available. All standard census geographic areas are composed of one or more complete enumeration areas as identified in this reference list.

Users should be aware that census geographic areas are subject to change from one census to the next. This applies to enumeration areas and most standard geographic areas.

In addition to showing the linkages between the enumeration areas and each CD, CCS, CSD and urban area, the structure of the table also permits users to identify the linkages among these areas, for example, what CSDs fall in a given CCS and CD or what urban areas fall in a CSD.

Les régions urbaines figurent également dans ce tableau selon la (les) subdivision(s) de recensement dans laquelle (lesquelles) elle(s) se trouve(nt). Les régions urbaines ne suivent pas les limites des provinces, des divisions de recensement ou des subdivisions de recensement, et une région urbaine peut, par conséquent, se trouver dans plus d'une DR, SDR ou province.

Quatre index suivent le tableau. L'**index 1** donne la liste de toutes les SDR par province, dans l'ordre alphabétique, en donnant la division de recensement dans laquelle chacune se trouve. L'**index 2** donne la liste de toutes les régions urbaines par province, par ordre alphabétique, identifiant la division de recensement dans laquelle chacune se trouve. Comme les régions urbaines ne suivent pas nécessairement les limites des divisions de recensement, il se peut que plus d'une division de recensement soit identifiée dans une telle région urbaine. L'**index 3** permet aux utilisateurs qui ne connaissent que le code de la division de recensement d'identifier le nom de la division de recensement selon laquelle le tableau est organisé. Les divisions de recensement sont classées dans cet index selon l'ordre du code, avec leurs noms équivalents. Enfin, l'**index 4** contient toutes les subdivisions de recensement unifiées par province, par ordre alphabétique, et identifie la division de recensement dans laquelle chacune se trouve.

Facteurs de géographie

Le secteur de dénombrement, comme unité géographique de base de la collecte des données du recensement, est la plus petite région géographique normalisée pour laquelle des données du recensement sont normalement disponibles. Toutes les régions géographiques normalisées se composent d'un ou de plusieurs secteurs de dénombrement complets identifiés dans cette liste de référence.

Les utilisateurs doivent savoir que les régions géographiques de recensement peuvent varier d'un recensement à l'autre. Cela est également vrai pour les secteurs de dénombrement et la plupart des régions géographiques normalisées.

En plus d'indiquer les couplages entre les secteurs de dénombrement et chaque DR, SRU, SDR et région urbaine, la structure du tableau permet également aux utilisateurs d'identifier les couplages entre ces régions comme, par exemple, quelles SDR se trouvent dans une SRU et un DR, ou quelles régions urbaines se trouvent dans une SDR.

The geographic names and codes contained in the table may be used to access census data tabulated by standard census geographic areas or may be used to formulate a user-defined area that aggregates standard areas, for example, a grouping of CSDs.

This reference list presents the Standard Geographical Classification (SGC) codes of each of the census geographic areas reported. The SGC is the sole coding system used by Statistics Canada to access the standard census geographic areas and their data.

Explained below are the code structures that uniquely identify the geographic areas in this publication:

- (a) province/territory – the two-digit province/territory code;
- (b) census division – the two-digit province/territory code + the two-digit CD code;
- (c) census consolidated subdivision – the two-digit province/territory code + the two-digit CD code + the three-digit CCS code;
- (d) census subdivision – the two-digit province/territory code + the two-digit CD code + the three-digit CSD code;
- (e) urban area – the four-digit urban area code.

While respecting all the standard census geographic areas, enumeration areas are delineated within federal electoral districts (FEDs). Federal electoral districts and enumeration areas are uniquely identified as follows:

- (a) federal electoral district – the two-digit province/territory code + the three-digit FED code;
- (b) enumeration area – the two-digit province/territory code + the three-digit FED code + the three-digit EA code.

Reference maps showing the boundaries of all census geographic areas are useful tools in understanding the linkages reported in this publication. Maps are available in the form of (a) catalogued reference maps publications (Catalogue

Les noms et les codes géographiques du tableau peuvent servir à solliciter les données du recensement totalisées selon des régions géographiques de recensement normalisées ou à définir une région déterminée par l'utilisateur qui agrège des régions normalisées comme, par exemple, un groupe de SDR.

Cette liste de référence présente les codes de la classification géographique type (CGT) de chacune des régions géographiques de recensement déclarées. La CGT est le seul système de codage utilisé par Statistique Canada pour solliciter les régions géographiques de recensement normalisées et leurs données.

Voici les structures de codes qui identifient de façon unique les régions géographiques de cette publication:

- a) province/territoire – le code province/territoire à deux chiffres;
- b) division de recensement – le code province/territoire à deux chiffres + le code DR à deux chiffres;
- c) subdivision de recensement unifiée – le code province/territoire à deux chiffres + le code DR à deux chiffres + le code SRU à trois chiffres;
- d) subdivision de recensement – le code province/territoire à deux chiffres + le code DR à deux chiffres + le code SDR à trois chiffres;
- e) région urbaine – le code de la région urbaine à quatre chiffres.

En ce qui concerne toutes les régions géographiques de recensement normalisées, les secteurs de dénombrement sont délimités au sein des circonscriptions électorales fédérales (CÉF). Les circonscriptions électorales fédérales et les secteurs de dénombrement sont identifiés de façon unique comme suit:

- a) circonscription électorale fédérale – le code province/territoire à deux chiffres + le code CÉF à trois chiffres;
- b) secteur de dénombrement – le code province/territoire à deux chiffres + le code CÉF à trois chiffres + le code SD à trois chiffres.

Les cartes de référence indiquant les limites de toutes les régions géographiques de recensement sont utiles pour comprendre les couplages présentés ici. Les cartes sont disponibles sous forme a) de publications de cartes de référence

Nos. 99-115 and 99-116) and (b) large-scale maps available on request. Users wishing to obtain or refer to these maps should contact the nearest Statistics Canada Regional Office.

Census data can also be tabulated for user-defined areas that do not respect enumeration areas or aggregations of standard census geographic areas. This is done using the Geographically Referenced Data Storage and Retrieval System (GRDSR), also known as Geocoding. Data for user-defined areas in the larger urban areas in Canada can be tabulated at the block-face level, whereas outside the block-face geocoded areas data are tabulated by aggregating data for complete enumeration areas. Users wishing further information regarding the Geocoding system or data via Geocoding should first contact their nearest Statistics Canada Regional Office.

Products and Services of the 1986 Census

Overview

The 1986 Census product line is designed to serve the diverse needs of our users. Using as a base the most demanded publications of past censuses, a full series of data, reference and analytical publications will be offered.

For the first time in 1986, a semi-custom product service will be available. This service allows users to choose from a selection of popular tables that feature most census characteristics such as age, sex, ethnic origin, occupation, etc., and identify their own specific geographic area of interest.

Custom data products remain our speciality. Customers may define their own parameters on data characteristics and geography (including user-defined areas) with the help of professional data consultants and systems people who are available to assist users in unravelling the technicalities of the census data base. Let Statistics Canada help you decide which product best suits your needs.

cataloguées (nos 99-115 et 99-116 au catalogue) et b) de cartes à grande échelle disponibles sur demande. Les utilisateurs qui désirent obtenir ou consulter ces cartes doivent s'adresser au bureau régional de Statistique Canada le plus proche.

Il est possible également de totaliser les données du recensement pour des régions définies par l'utilisateur qui ne suivent pas les secteurs de dénombrement ou les agrégats de régions géographiques de recensement normalisées. On y arrive en utilisant le Système de stockage et d'extraction des données codées suivant une grille géographique (GRDSR), que l'on appelle également géocodage. Les données pour les régions définies par l'utilisateur dans les grandes régions urbaines au Canada peuvent être totalisées au niveau du côté d'îlot, sinon elles sont totalisées par l'agrégation des données pour des secteurs de dénombrement complets. Les utilisateurs désireux d'avoir plus de renseignements sur le système de géocodage ou sur les données obtenues grâce à ce dernier doivent d'abord s'adresser au bureau régional de Statistique Canada le plus proche.

Produits et services du recensement de 1986

Aperçu

La gamme des produits du recensement de 1986 doit répondre aux besoins variés de nos utilisateurs. En fonction des publications les plus populaires des derniers recensements, nous offrirons une série complète de données, de documents de référence et d'ouvrages analytiques.

Pour la première fois, nous offrirons en 1986 un service de produits semi-personnalisés. Ce service permet aux utilisateurs de choisir parmi des tableaux populaires contenant la plupart des caractéristiques du recensement, comme l'âge, le sexe, l'origine ethnique, la profession, etc., et de déterminer la région géographique qui les intéresse.

Les produits de données personnalisés demeurent notre spécialité. Les clients peuvent définir leurs propres paramètres relatifs aux caractéristiques et aux régions géographiques visées par les données (y compris les régions déterminées par l'utilisateur), de concert avec les conseillers en données professionnels et les analystes de systèmes qui sont à leur disposition pour les aider à éclaircir les aspects techniques de la base de données du recensement. Laissez Statistique Canada vous aider à déterminer le produit qui répond le mieux à vos besoins.

Further details on the products and services available from the census are contained in the 1986 Census Products and Services, Preliminary Edition (Catalogue No. 99-102E). A more comprehensive description of products will be produced in early 1988 in the Final Edition (Catalogue No. 99-103E).

Reference Products

Users who may require assistance in the understanding and interpretation of the data should refer to the 1986 Census Dictionary (Catalogue No. 99-101E). This publication provides a range of definitions for all variables and terms used in the 1986 Census data products.

Users should contact their nearest Statistics Canada Regional Office for details. Addresses and telephone numbers appear on page xvii.

Vous trouverez des renseignements supplémentaires sur les produits et services du recensement dans la publication Produits et services du recensement de 1986, version préliminaire (n° 99-102F au catalogue). La version définitive (n° 99-103F au catalogue), qui sera diffusée au début de l'année 1988, contiendra une description plus exhaustive des produits offerts.

Produits de référence

Les utilisateurs qui auraient besoin d'aide pour comprendre et interpréter les données peuvent consulter le Dictionnaire du recensement de 1986 (n° 99-101F au catalogue). Cette publication offre une définition de toutes les variables et de tous les termes utilisés dans les produits de données du recensement de 1986.

Pour obtenir de plus amples renseignements, les utilisateurs n'ont qu'à communiquer avec le bureau régional de Statistique Canada le plus près. Les adresses et numéros de téléphone des bureaux régionaux figurent à la page xxv.

Enumeration Area Reference List
Census Divisions and Subdivisions, Urban and Rural

Liste de référence des secteurs de dénombrement
Divisions et subdivisions de recensement, urbaines et rurales

24 Quebec - Québec

CD - DR	CCS - SRU	CSD - SDR	NAME - NOM	Type - Genre	Urban Area - Région urbaine		FED - CÉF	Enumeration Areas - Secteurs de dénombrement
					Code	Name - Nom		
84			Abitibi					
	180	180	Val-d'Or	V	0965 R	Val-d'Or, P	001 001 069	052-064, 066-068, 071-079 051, 065, 069-070, 080, 103-104 023
	190	190	Val-Senneville	SD	R		001	105-106
	200	200	Sullivan	SD	0965 R	Val-d'Or, P	001 001	108-109 107
	210	210	Malartic	V	0498 R	Malartic	001 001	119-124 117-118, 125, 133
	220	220	Vassan	SD	R		001	110-112
	230	230	La Corne	SD	R		001	159-161
	240	240	La Motte	SD	R		001	162
	260	260	Cadillac	V	R		001	129-130
	270	270	Preissac	SD	R		001	169-172
	280	280	Saint-Norbert-de-Mont-Brun	SD	R		001 069	173 119-120
	290	290	Saint-Joseph-de-Cléricky	SD	R		069	118
	295	295	Lac-Dufault	SD	R		069	126
	300	300	D'Alembert	SD	R		069	117
	305	305	Destor	SD	R		069	123, 127
	310	310	Duparquet	V	R		069	125
	315	315	Rapide-Denseur	SD	R		069	124
	320	320	Roquemaure	SD	R		069	259
	325	325	Clerval	SD	R		069	261
	330	330	Sainte-Hélène-de-Mancebourg	P	R		069	264
	340	340	Saint-Laurent	SD	R		069	258
	345	345	Sainte-Germaine-Boulé	SD	R		069	253-254
	350	350	Palmarolle	SD	R		069	255-256
	360	360	Colombourg	SD	R		069	265
	370	370	Macamic	P	R		069	266-267
		365	Macamic	V	0492	Macamic	069	268-270
	380	380	Pouleries	SD	R		069	251-252
	390	390	Authier	SD	R		069	271
	410	410	Taschereau	SD	R		069	121, 130
		400	Taschereau	VI	R		069	122
	420	420	Leuney	CT	R		001	177
	430	430	Trécesson	CT	R		001	175
	433	433	Sainte-Gertrude-Manneville	SD	R		001	174
	435	435	Saint-Mathieu	P	R		001	163
	440	440	Saint-Marc-de-Figuery	P	R		001	164
	445	445	Amos	V	0015	Amos, P	001	202-213, 233

P Part - Partie
R Rural - Rurale

Enumeration Area Reference List
Census Divisions and Subdivisions, Urban and Rural

Liste de référence des secteurs de dénombrement
Divisions et subdivisions de recensement, urbaines et rurales

24 Quebec - Québec

CD - DR	CCS - SRU	CSD - SDR	NAME - NOM	Type		Urban Area - Région urbaine		FED - CÉF	Enumeration Areas - Secteurs de dénombrement
				Genre	Code	Name - Nom			
84			Abitibi (Cont'd-suite)						
	445	445	Amos	V	R			001	214, 230
		860	Pikogan	R	R			001	215
	450	450	Amos-Est	SD	0015 R	Amos, P		001	201, 231
								001	166-167, 179, 182
	460	460	Saint-Félix-de-Dalquier	SD	R			001	216
	470	470	Landrienne	CT	R			001	157-158
	500	490	Barraute	VL	0041	Barraute		001	154-155
		500	Fiedmont-et-Barraute	SD	R			001	152-153
	505	505	Dubuisson	SD	R			001	113-114, 126
	508	508	Rivière-Héve	SD	R			001	128, 132
	510	510	Belcourt	SD	R			001	151
	520	520	Champneuf	SD	R			001	018
	540	540	Senneterre	P	R			001	008, 035-036
		530	Senneterre	V	0746 R	Senneterre		001	011-014, 016
								001	009-010
	660	660	Saint-Dominique-du-Rosaire	SD	R			001	217-218
	665	665	La Morandière	SD	R			001	037
	669	669	Rochebaucourt	SD	R			001	019
	670	670	Saint-Janvier	P	R			069	313
	685	685	La Serre	V	0434 R	La Serre		069	303, 306-312
								069	301-302, 304-305, 322
	700	700	Saint-Jacques-de-Dupuy	SD	R			069	316-317
	720	720	Clermont	CT	R			069	315
	725	725	La Reine	SD	R			069	262
	730	730	Val-Saint-Gilles	SD	R			069	314
	740	740	Normétal	SD	0592 R	Normétal		069	318-319
								069	320
	750	750	Saint-Lambert	P	R			069	321
	808	808	Abitibi, partie Matchi-Manitou	UNO	R			001	005-007, 038, 101
		830	Lac Simon	R	R			001	102
	920	920	Abitibi, partie Obedjiwan	UNO	R			001	001-003
		810	Obedjiwan 28	R	R			001	004
	939	939	Abitibi, partie Lac-Despinassy	UNO	R			001	017, 020-021, 033
	945	945	Abitibi, partie Lac-Bousquet	UNO	R			001	131
	949	949	Abitibi, partie Lac-Fouillec	UNO	R			001	127
	959	959	Abitibi, partie Lac-Surimau	UNO	R			001	134
	960	960	Abitibi, partie Deil-du-Nord	UNO	R			069	116
	969	969	Abitibi, partie Lac-Chicobi	UNO	R			001	181, 219
		770	Berry	SD	R			001	178, 180
	975	975	Abitibi, partie Lac-Duparquet	UNO	R			069	131
	979	979	Abitibi, partie Rivière-Ojima	UNO	R			069	272-273

P Part - Partie
R Rural - Rurale

**Enumeration Area Reference List
Census Divisions and Subdivisions, Urban and Rural**

**Liste de référence des secteurs de dénombrement
Divisions et subdivisions de recensement, urbaines et rurales**

24 Quebec - Québec

CD - DR	CCS - SRU	CSD - SDR	NAME - NOM	Type - Genre	Urban Area - Région urbaine		FED - CEF	Enumeration Areas - Secteurs de dénombrement
					Code	Name - Nom		
84			Abitibi (Cont'd-suite)					
	979	735	Authier-Nord	SD	R		069	274-275
74			Argenteuil					
	190	150	Carillon	VL	R		002	015-016
		190	Saint-André-d'Argenteuil	P	R		002	011-012, 022
		110	Saint-André-Est	VL	0804	Saint-André-Est	002	013-014
	230	230	Lechute	V	0444	Lechute	002	057-069, 072
					R		002	056, 070
	300	270	Brownsburg	VL	1205	Brownsburg	002	153-157
		300	Chatham	CT	R		002	017-020, 151-152
	380	330	Celumet	VL	R		002	208
		380	Grenville	CT	R		002	201-205
		320	Grenville	VL	0365	Hawkesbury, P	002	206-207
	410	410	Harrington	CT	R		002	158, 209, 307
	460	440	Lac-des-Seize-Îles	SD	R		002	159
		460	Wentworth-Nord	SD	R		002	160, 310
	500	500	Wentworth	CT	R		002	161
	540	540	Gore	CT	R		002	162, 308
	580	580	Mille-Îles	SD	R		002	163
	620	620	Morin Heights	SD	R		002	164-166, 309, 311
	660	660	Saint-Adolphe-d'Howard	SD	R		002	167-169, 199, 301-306
	720	680	Berkmere	V	R		002	171
		720	Montcalm	CT	R		002	170
	760	760	Arundel	CT	R		002	172
	780	780	Huberdeau	SD	R		002	251-253
34			Arthabaska					
	110	110	Chester-Est	CT	R		056	255
	160	160	Chesterville	SD	R		056	257
	200	200	Saint-Rémi-de-Tingwick	P	R		056	259
		210	Trois-Lacs	SD	R		056	058
	230	230	Tingwick	P	R		056	260-262
	260	260	Sainte-Élisabeth-de-Warwick	P	R		039	108, 121
	300	300	Warwick	CT	R		039	101-103, 120
		280	Warwick	V	1000	Warwick	039	104-107
	340	320	Arthabaska	V	0987	Victoriaville, P	039	002-006, 008, 021, 026
		340	Saint-Christophe-d'Arthabaska	P	R		039	001, 020
	360	360	Chester-Nord	SD	R		056	256
	420	400	Norberville	VL	R		039	018
		420	Saint-Norbert-d'Arthabaska	P	R		039	017
	460	460	Sainte-Victoire-d'Arthabaska	P	R		039	008-010, 024, 111-114, 123
		440	Victoriaville	V	0987	Victoriaville, P	039	011, 013-015, 051-055, 057-070, 073-077
	480	480	Princeville	P	R		039	019, 151

P Part - Partie
R Rural - Rurale

Enumeration Area Reference List
Census Divisions and Subdivisions, Urban and Rural

Liste de référence des secteurs de dénombrement
Divisions et subdivisions de recensement, urbaines et rurales

24 Québec - Québec

CD - DR	CCS - SRU	CSD - SDR	NAME - NOM	Type - Genre	Urban Area - Région urbaine		FED - CÉF	Enumeration Areas - Secteurs de dénombrement
					Code	Name - Nom		
34			Arthabaska (Cont'd-suite)					
	480	470	Princeville	V	0682	Princeville	039	152-156
	510	510	Saint-Louis-de-Blandford	P	R		039	158
	530	530	Saint-Rosaire	P	R		039	157
	600	580	Daveluyville	VL	1123	Daveluyville	039	163-164
		560	Maddington	CT	R		039	159
		600	Sainte-Anne-du-Sault	P	R		039	160-161, 172
	640	640	Saint-Valère	SD	R		039	115-116
	680	680	Saint-Albert-de-Merwick	P	R		039	109-110, 122
	700	700	Sainte-Séraphine	P	R		018	151
	720	720	Saint-Jacques-de-Horton	SD	R		039	117
	780	780	Sainte-Clothilde-de-Horton	P	R		018	152-153
		740	Sainte-Clothilde-de-Horton	VL	R		018	155
40			Bagot					
	160	160	Saint-Pie	P	R		062	011, 204-205
		120	Saint-Pie	VL	0855	Saint-Pie	062	206-207
	180	180	Saint-Dominique	VL	R		062	208-211
	240	240	Sainte-Rosalie	P	R		062	212-213
		220	Sainte-Rosalie	VL	0834	Saint-Hyacinthe, P	062	214-216
	280	280	Saint-Simon	P	R		062	309-310
	340	340	Saint-Liboire	P	R		062	264-265
		300	Saint-Liboire	VL	R		062	266
	380	380	Saint-Éphrem-d'Upton	P	R		062	261, 305, 318
		360	Upton	VL	R		062	263
	440	400	Acton Vale	V	0002	Acton Vale	062	255-260
		440	Saint-André-d'Acton	P	R		062	252-254
	460	460	Sainte-Christine	P	R		062 067	251 065
	480	480	Saint-Théodore-d'Acton	P	R		062	301-302
	520	520	Saint-Nazaire-d'Acton	P	R		062	303-304
	600	600	Sainte-Hélène-de-Bagot	SD	R		062	306, 308
	750	750	Saint-Hugues	SD	R		062	311-313
23			Beauce					
	110	110	Sainte-Aurélie	SD	R		003	201-202
	130	130	Saint-Zacharie	SD	R		003	014-015
		120	Saint-Zacharie	VL	0869	Saint-Zacharie	003	016-017
	170	150	Linière	VL	0473	Linière	003	020-021
		170	Saint-Côme-de-Kennebec	P	R		003	018-019, 060
	180	180	Saint-Théophile	SD	R		003	010-012, 023
	200	200	Saint-René	P	R		003	059
	220	220	Saint-Martin	P	0079	Saint-Martin	003	057-058

P Part - Partie
R Rural - Rurale

Enumeration Area Reference List
Census Divisions and Subdivisions, Urban and Rural

Liste de référence des secteurs de dénombrement
Divisions et subdivisions de recensement, urbaines et rurales

24 Québec - Québec

CD - DR	CCS - SRU	CSD - SDR	NAME - NOM	Type - Genre	Urban Area - Région urbaine		FED - CÉF	Enumeration Areas - Secteurs de dénombrement
					Code	Name - Nom		
23			Beauce (Cont'd-suite)					
	220	220	Saint-Martin	P	R		003	055-056
	240	240	Saint-Honoré	P	R		003	052-053
		230	Shenley	CT	R		003	054
	270	270	Saint-Éphrem-de-Beauce	P	R		003	068-069
		260	Saint-Éphrem-de-Tring	VL	R		020	011
							003	070
	290	280	Lac-Poulin	VL	R		003	067
		290	Saint-Benoît-Labre	P	R		003	064-066
	300	300	Saint-Jean-de-la-Lande	P	R		003	063
	320	320	Aubert-Gallion	SD	R		003	062, 073
		310	Saint-Georges-Duest	V	0828	Saint-Georges, P	003	115-121, 123-124
	340	330	Saint-Georges	V	0828	Saint-Georges, P	003	101-108, 110-111, 113-114, 125-128
		340	Saint-Georges-Est	P	R		003	061, 072, 151-152
	350	350	Saint-Philibert	SD	R		003	203
	360	360	Saint-Simon-les-Mines	SD	R		003	153
	390	380	Beauceville	V	0047	Beauceville	003	162-167
		390	Saint-François-de-Beauce	SD	R		003	160-161
	400	370	Notre-Dame-des-Pins	P	R		003	154
		400	Saint-François-Duest	SD	R		003	159, 168
	410	410	Saint-Alfred	SD	R		003	155
	430	420	Saint-Victor	VL	0868	Saint-Victor	003	158
		430	Saint-Victor-de-Tring	SD	R		003	156-157
	440	440	Sainte-Clotilde-de-Beauce	SD	R		020	012
	500	460	East Broughton	SD	0251	East-Broughton-Station, P	020	015-016
		480	East Broughton Station	VL	0251	East-Broughton-Station, P	020	017-018
		500	Sacré-Coeur-de-Jésus	P	R		020	013-014
	520	520	Saint-Jules	P	R		003	251
	550	550	Saint-Frédéric	P	R		003	262-263
		530	Tring Junction	VL	R		003	264-265
	560	560	Saint-Joseph-des-Érables	SD	R		003	252
	600	600	Saint-Joseph-de-Beauce	P	R		003	253, 270
		580	Saint-Joseph-de-Beauce	V	0844	Saint-Joseph-de-Beauce	003	254-257
	640	640	Saints-Anges	P	R		003	258
	680	620	L'Enfant-Jésus	P	R		003	259
		680	Sainte-Marie	V	0882	Sainte-Marie	003	305-310, 312, 317-318
					R		003	303-304, 311, 313
		610	Vallée-Jonction	VL	0969	Vallée-Jonction	003	260-261
	720	700	Saint-Elzéar	VL	R		003	315
		720	Saint-Elzéar-de-Beauce	SD	R		003	314
	740	740	Saint-Séverin	P	R		003	316
	780	780	Saint-Pierre-de-Broughton	SD	R		020	019, 201-202, 220
	900	900	Beauce, partie Lac-du-Portage	UNO	R		003	013

P Part - Partie
R Rural - Rurale

Enumeration Area Reference List
Census Divisions and Subdivisions, Urban and Rural

Liste de référence des secteurs de dénombrement
Divisions et subdivisions de recensement, urbaines et rurales

24 Quebec - Québec

CD - DR	CCS - SRU	CSD - SDR	NAME - NOM	Type - Genre	Urban Area - Région urbaine		FED - CÉF	Enumeration Areas - Secteurs de dénombrement
					Code	Name - Nom		
70			Beauharnois					
	180	180	Beauharnois	V	1177 R	Châteauguay, P	004	154-156, 158-162, 177
		110	Maple Grove	V	1177	Châteauguay, P	004	153, 153, 175, 176
		460	Melocheville	VL	1177 R	Châteauguay, P	004	151-152
							004	165-166
							004	164, 176
	250	250	Saint-Étienne-de-Beauharnois	SD	R		004	106-107
	320	320	Saint-Louis-de-Gonzague	P	R		004	108-110
	390	390	Saint-Stanislas-de-Kostka	P	R		004	111-112, 118
	600	600	Saint-Timothée	P	0971 R	Salaberry-de-Valleyfield, P	004	170-172, 266-267
		530	Saint-Timothée	VL	0971	Salaberry-de-Valleyfield, P	004	167-169, 268
							004	173-174, 179
	670	740	Grande-Île	SD	0971 R	Salaberry-de-Valleyfield, P	004	270-271
							004	269, 272
		670	Salaberry-de-Valleyfield	V	0971	Salaberry-de-Valleyfield, P	004	201-224, 251-265, 273-276
15			Bellechasse					
	120	120	Saint-Camille-de-Lellis	P	R		005	154-156, 173
	160	160	Sainte-Sabine	P	R		005	157
	200	200	Saint-Magloire-de-Bellechasse	SD	R		005	158-159
	240	240	Saint-Philémon	P	R		005	162-163
	280	280	Notre-Dame-Auxiliatrice-de-Buckland	P	R		005	160-161
	310	310	Saint-Damien-de-Buckland	P	0816 R	Saint-Damien-de-Buckland	005	058-060
							005	056-057
	340	340	Saint-Lazare	P	R		005	106-107
	370	370	Honfleur	SD	R		005	108-109
	400	400	Saint-Nérée	P	R		005	104-105
	470	430	Armagh	VL	R		005	103
		470	Saint-Cajétan-d'Armagh	P	R		005	101-102
	540	540	Saint-Raphaël	P	R		005	114-115
		510	Saint-Raphaël	VL	0858	Saint-Raphaël	005	116-117
	570	570	Saints-Gervais-et-Protais	P	R		005	110-113
	630	600	Saint-Charles	VL	1124	Saint-Charles	037	103
		630	Saint-Charles-Boromé	P	R		037	101-102
	660	660	La Durantaye	P	R		005	358-360
	720	720	Saint-Vallier	P	R		005	364-365
		690	Saint-Vallier	VL	R		005	366
	750	750	Saint-Michel	P	R		005	361-363, 369
	780	780	Saint-Étienne-de-Beaumont	P	R		037	104-106
49			Berthier					
	140	120	Lavaltrie	VL	0460	Lavaltrie	006	104-105, 118
		140	Saint-Antoine-de-Lavaltrie	P	R		006	101-103, 115
							026	226
	200	200	Lanoraie-d'Autray	SD	R		006	106-107

P Part - Partie
R Rural - Rurale

Enumeration Area Reference List
Census Divisions and Subdivisions, Urban and Rural

Liste de référence des secteurs de dénombrement
Divisions et subdivisions de recensement, urbaines et rurales

24 Quebec - Québec

CD DR	CCS SRU	CSD SDR	NAME - NOM	Type Genre	Urban Area - Région urbaine		FED CÉF	Enumeration Areas Secteurs de dénombrement
					Code	Name - Nom		
49			Berthier (Cont'd-suite)					
	200	180	Saint-Joseph-de-Lanoraie	P	0846	Saint-Joseph-de-Lanoraie	006	108-109
	240	220	Berthierville	V	0067	Berthierville	006	156-161
		240	Sainte-Geneviève-de-Berthier	P	R		006	113-114, 155
	270	270	Saint-Ignace-de-Loyola	P	0005	Alençon	006	111, 117
					R		006	110
	280	280	La Visitation-de-l'Île-Dupas	SD	R		006	112
	320	320	Saint-Barthélemy	P	R		006	061-065
	360	360	Saint-Cuthbert	P	R		006	164-166
		340	Saint-Viateur	P	R		005	163
	380	380	Saint-Norbert	P	R		006	167-168
	450	400	Saint-Gabriel	V	0825	Saint-Gabriel	006	260-263
		450	Saint-Gabriel-de-Brandon	P	R		006	258-259, 269-270
	500	500	Saint-Charles-de-Mandeville	SD	R		006	216-217, 219, 279
	540	540	Saint-Damien	P	R		006	264, 273, 276, 278, 280
	570	570	Saint-Zénon	P	R		006	357-358, 377, 380, 382
	600	600	Saint-Michel-des-Saints	SD	0850	Saint-Michel-des-Saints	006	360-361
					R		006	353, 359, 383
	908	908	Berthier, partie Lac-de la Bidière	UND	R		006	365-366
		919	Berthier, partie Lac-du-Taureau	UND	R		006	368
	920	920	Berthier, partie Lac-Matawin	UND	R		006	364
	928	928	Berthier, partie Dépôt-Échouani	UND	R		006	399
	938	938	Berthier, partie Lac-Mingo	UND	R		006	400
04			Bonaventure					
	130	130	Sainte-Germaine-de-l'Anse-aux-Gascons	P	R		007	051-053
	160	150	Port-Daniel-Partie-Est	CT	R		007	054-055
		160	Port-Daniel-Partie-Ouest	CT	R		007	056-058
	180	180	Shigewake	SD	R		007	059
	190	190	Saint-Godefroi	CT	R		007	060-061
	220	220	Hope	CT	R		007	063-064
		200	Hope Town	SD	R		007	062
	230	230	Paspébiac	SD	1085	Paspébiac	007	065-067
					R		007	068-070
	250	250	Paspébiac-Ouest	SD	R		007	071-072
	260	260	New Carlisle	SD	0576	New Carlisle	007	074-076
					R		007	073
	280	280	Bonaventure	SD	0081	Bonaventure	007	104, 125
					R		007	101-103
	300	300	Saint-Elzéar	SD	R		007	105, 126
	310	310	Saint-Siméon	P	R		007	106-108
	330	330	Caplan	SD	R		007	109-112
	340	340	Saint-Alphonse	SD	R		007	113-114

P Part - Partie
R Rural - Rurale

Enumeration Area Reference List
Census Divisions and Subdivisions, Urban and Rural

Liste de référence des secteurs de dénombrement
Divisions et subdivisions de recensement, urbaines et rurales

24 Quebec - Québec

CD DR	CCS SRU	CSO SDR	NAME - NOM	Type Genre	Urban Area - Région urbaine		FED CÉF	Enumeration Areas Secteurs de dénombrement
					Code	Name - Non		
04			Bonaventure (Cont'd-suite)					
	360	360	New Richmond	V	0580 R	New Richmond	007 007	117-120 115,122-123
	380	380	Grande-Cascapédia	SD	R		007	151
	420	420	Saint-Jules	SD	R		007	152
	460	460	Marie	SD	R		007	153-157, 176
	820		Marie 2	R	R		007	158
	480	480	Carleton	V	1053 R	Carleton	007 007	160-161 159,162-163
	500	500	Saint-Dmer	P	R		007	164-165
	530	530	Nouvelle	SD	R		007	166-170
	560	560	Escuminac	SD	R		007	171-172
	600	600	Pointe-à-la-Croix	SD	0122 R	Campbellton, P	007 007	201,229 173,202,206
		860	Restigouche 1	R	0122 R	Campbellton, P	007 007	203-204 205
		620	Ristigouche-Partie-Sud-Est	CT	R		007	207
	640	640	Ristigouche	CT	R		007	208
	650	650	Metapédia	P	R		007	209-210
	660	660	Saint-Alexis-de-Matapédia	P	R		007	211-212
	680	680	Saint-François-d'Assise	P	R		007	213-214
	700	700	L'Ascension-de-Matapédia	SD	R		007	215
	909	909	Bonaventure, partie Rivière-Bonaventure	UNO	R		007	124,177
	919	919	Bonaventure, partie Rivière-Nouvelle	UNO	R		007	175
	950	950	Bonaventure, partie Ruisseau-Ferguson	UNO	R		007	216-217
	970	970	Bonaventure, partie Routherville	UNO	R		007	218
38			Brome					
	140	140	Potton	CT	R		046	057-060,083
	280	180	Abercorn	VL	R		046	104
		280	Sutton	CT	R		046	101-103,129-131
		220	Sutton	V	0909	Sutton	046	105-107
	320	320	Austin	SD	R		046	054-055,085
		310	Saint-Benoît-du-Lac	SD	R		046	056
	360	360	Bolton-Est	SD	R		046	061,081
		340	Eastman	VL	R		046	062
	380	380	Saint-Étienne-de-Bolton	SD	R		046	063
	400	400	Bolton-Ouest	SD	R		046	064,086
	500	450	Brome	VL	R		046	108
		500	Lac-Brome	V	1166 R	Knowlton	046 046	066-067 065,068-069,109-111
	700	700	Brigham	SD	R		046	169-171
		600	East Farnham	VL	R		046	172

P Part - Partie
R Rural - Rurale

Enumeration Area Reference List
Census Divisions and Subdivisions, Urban and Rural

Liste de référence des secteurs de dénombrement
Divisions et subdivisions de recensement, urbaines et rurales

24 Quebec - Québec

CD - DR	CCS - SRU	CSD - SDR	NAME - NOM	Type - Genre	Urban Area - Région urbaine		FED - CÉF	Enumeration Areas - Secteurs de dénombrement
					Code	Name - Nom		
38			Brome (Cont'd-suite)					
	780	780	Bromont	V	R		046	112-116, 168
56			Chambly					
	200	200	Carignan	V	0547 R	Montréal, P	009	053-054, 071
		120	Chambly	V	0547	Montréal, P	009	051-052, 055
							009	056-066, 070, 072
	280	280	Saint-Basile-le-Grand	V	0547 R	Montréal, P	073	052-057
							073	051, 070
	310	310	Saint-Bruno-de-Montérville	V	0547	Montréal, P	009	067-068, 101-120, 122-124
							073	071-072
	400	450 400	Greenfield Park Saint-Hubert	V V	0547 0547	Montréal, P Montréal, P	033	159-164, 166-169, 201-208, 220
							009	151-161, 163-169, 171-183, 201-217, 251-272
	650	500 650	LeMoyne Longueuil	V V	0547 0547	Montréal, P Montréal, P	033	209-216
							038	001-024, 051-072, 101-121, 151-164, 166-171, 173-175, 201-219, 221-222, 251-270, 301-320, 322-323
		580	Saint-Lambert	V	0547	Montréal, P	033	117-119, 217-219, 251-270
	750	750	Boucherville	V	0547 R	Montréal, P	073	251-259, 261-272, 274-282, 302-304, 306
							073	260, 273, 301, 305, 307
32			Champlain					
	130	110	La Pêrade	VL	0431	La Pêrade	053	265-266
		130	Sainte-Anne-de-la-Pêrade	P	R		053	261-264
	150	150	Saint-Prosper	P	R		053	267, 315
	160	160	Saint-François-Xavier-de-Batiscan	P	R		010	102-103
	180	180	Sainte-Geneviève-de-Batiscan	P	R		010	114-115
	200	200	Saint-Luc	P	R		010	113
	230	230	Champlain	SD	R		010	104-106
	260	280	Cap-de-la-Madeleine	V	0953	Trois-Rivières, P	010	001-005, 007-023, 025-030, 054-063, 069, 071-072
		260	Sainte-Marthe-du-Cap-de-la-Madeleine	SD	0953 R	Trois-Rivières, P	010	052, 109, 121
							010	053, 070, 107-108
	310	310	Saint-Louis-de-France	P	R		010	064-068
	330	330	Saint-Maurice	P	R		010	110-112
	350	350	Notre-Dame-du-Mont-Carmel	P	R		065	001-004, 024
	360	360	Shawinigan-Sud	V	0750 R	Shawinigan, P	065	012, 014-023, 026
							065	009-011, 025
	380	380 530	Lac-à-la-Tortue Saint-Georges	SD VL	R 0750 R	Shawinigan, P	065	005-008
							065	051-052, 054
							065	055
	400	400	Saint-Narcisse	P	R		010	117-119
	420	420	Saint-Stanislas	SD	R		010	151-153
	430	430	Saint-Séverin	P	R		010	154-155
	440	440	Saint-Adelphe	P	R		053	316-318

P Part - Partie
R Rural - Rurale

Enumeration Area Reference List
Census Divisions and Subdivisions, Urban and Rural

Liste de référence des secteurs de dénombrement
Divisions et subdivisions de recensement, urbaines et rurales

24 Quebec - Québec

CD - DR	CCS - SRU	CSD - SDR	NAME - NOM	Type - Genre	Urban Area - Région urbaine		FED - CÉF	Enumeration Areas - Secteurs de dénombrement
					Code	Name - Nom		
32			Champlain(Cont'd-suite)					
	480	480	Sainte-Thècle	P	R		010	164,255
		460	Sainte-Thècle	VL	0885	Sainte-Thècle	010	165-166
	500	500	Saint-Tite	P	R		010	158-159,256
		490	Saint-Tite	V	0866	Saint-Tite	010	160-163
	510	510	Hérouxville	P	R		010	156-157
	550	550	Grand-Mère	V	0750	Shawinigan, P	065	056-061,063-072,075-076
					R		065	073-074
	560	560	Saint-Jean-des-Piles	SD	R		065	151
	570	570	Grandes-Piles	P	R		010	257-258
	590	590	Saint-Roch-de-Mékinac	P	R		010	259
	630	630	Boucher	SD	R		010	261
	660	660	Haute-Mauricie	SD	R		010	201-202,217
		700	La Tuque	V	0435	La Tuque	010	203-211,213-216,218
	740	740	Langelier	CT	R		010	265
	909	919	Champlain, partie Lac-Lapeyrière	UND	R		010	282
		909	Champlain, partie Petit-Lac-Wayagamac	UND	R		010	263-264
	929	929	Champlain, partie Lac-Masketsi	UND	R		010	262
	959	959	Champlain, partie Rivière-Windigo	UND	R		010	266,268-272,276-277,281
		780	Parent	VL	R		010	274
		880	Meymontachie 23	R	R		010	273
	969	969	Champlain, partie Lac-Normand	UND	R		010	267,280
	979	979	Champlain, partie Lac-des-Cinq	UND	R		010	260
11			Charlevoix-Est					
	120	120	Saint-Siméon	P	R		012	155
		110	Saint-Siméon	VL	0864	Saint-Siméon	012	156-157
	150	150	Saint-Fidèle-de-Mont-Murray	P	R		012	153-154
	250	200	Cap-à-l'Aigle	VL	R		012	152
		250	Rivière-Malbaie	SD	R		012	113-114,151
	350	350	La Malbaie	V	0430	La Malbaie, P	012	106-107,109-110
					R		012	111-112
		300	Pointe-au-Pic	VL	0430	La Malbaie, P	012	103-105
	390	390	Saint-Irénée	P	R		012	101-102
	420	420	Sainte-Agnès	P	R		012	059
	480	480	Clermont	V	0186	Clermont	012	116-119
					R		012	120
	500	500	Saint-Aimé-des-Lacs	SD	R		012	115,123
	580	580	Notre-Dame-des-Monts	SD	R		012	060,072
	900	900	Charlevoix-Est, partie Mont-Élie	UND	R		012	158
12			Charlevoix-Ouest					
	160	120	La Baleine	SD	R		012	053

P Part - Partie
R Rural - Rurale

Enumeration Area Reference List
Census Divisions and Subdivisions, Urban and Rural

Liste de référence des secteurs de dénombrement
Divisions et subdivisions de recensement, urbaines et rurales

24 Quebec - Québec

CD - DR	CCS - SRU	CSD - SDR	NAME - NOM	Type - Genre	Urban Area - Région urbaine		FED - CÉF	Enumeration Areas - Secteurs de dénombrement
					Code	Name - Non		
12			Charlevoix-Ouest (Cont'd-suite)					
	160	160	Saint-Bernard-de-l'Île-aux-Coudres	SD	R		012	052
		180	Saint-Louis-de-l'Île-aux-Coudres	P	R		012	051
	250	250	Les Éboulements	SD	R		012	054-055
		200	Saint-Joseph-de-la-Rive	VL	R		012	056
	300	300	Saint-Hilarion	P	R		012	057-058,070
	350	350	Rivière-du-Gouffre	SD	R		012	065,069,071
	400	400	Saint-Urbain	P	0867 R	Saint-Urbain-de-Charlevoix	012 012	064 061-062
	500	500	Baie-Saint-Paul	P	R		012	013-014,024,066-067
		450	Baie-Saint-Paul	V	0037	Baie-Saint-Paul	012	015-020,023
	580	580	Saint-François-Xavier-de-la-Petite-Rivière	P	R		012	010-012
	909	909	Charlevoix-Ouest, partie Lac-Pikauba	UNO	R		012 027 027	068 002 003-004,030
		919	Charlevoix-Ouest, partie Mont-Apica	UNO	R			
69			Châteauguay					
	120	120	Sainte-Clothilde-de-Châteauguay	P	R		013	151,167
	240	180	Saint-Chrysostome	VL	0812	Saint-Chrysostome	004	010-011
		240	Saint-Jean-Chrysostome	P	R		004	007-009
	400	400	Saint-Paul-de-Châteauguay	SD	R		013	153-155
		300	Saint-Urbain-Premier	P	R		013	152,168
		360	Sainte-Martine	P	0883	Sainte-Martine	013	155-158
	480	480	Mercier	V	1177 R	Châteauguay, P	013 013	161-166 159-160
	600	600	Châteauguay	V	1177	Châteauguay, P	013	201-207,209-212,214-218,220,222-223, 251-251,263-267
		540	Léry	V	1177	Châteauguay, P	013	268-269
	720	660	Howick	VL	R		004	104
		720	Très-Saint-Sacrement	P	R		004	101-103
	780	740	Ormstown	VL	0611	Ormstown	004	015-018
		780	Saint-Malachie-d'Ormstown	P	R		004	012-014,020,105
94			Chicoutimi					
	110	110	Petit-Saguenay	SD	R		014	001-002
	120	120	L'Anse-Saint-Jean	SD	R		014	003-005,029
	130	130	Rivière-Éternité	SD	R		014	007
	160	160	Ferland-et-Boilleau	SD	R		014	009
	180	180	Saint-Félix-d'Otis	SD	R		014	008
	190	190	La Baie	V	1072 1073 R	Port-Alfred-Bagotville Bagotville CFB-BFC	014 014 014	012-024,026-028 052-053 011,025,051,054-055
	230	300	Chicoutimi	V	0176 R	Chicoutimi-Jonquière, P	014 031 014 027	062-069,071-086,101-128 106-119,121 056-060 029

P Part - Partie
R Rural - Rurale

Enumeration Area Reference List
Census Divisions and Subdivisions, Urban and Rural

Liste de référence des secteurs de dénombrement
Divisions et subdivisions de recensement, urbaines et rurales

24 Quebec - Québec

CD - DR	CCS - SRU	CSD - SDR	NAME - NOM	Type		Urban Area - Région urbaine	FED - CÉF	Enumeration Areas - Secteurs de dénombrement
				Genre	Code			
94			Chicoutimi (Cont'd-suite)					
	230	230	Leterrière	SD	R		027	007-009, 025-026
	400	400	Kénogami	CT	R		027	010
	420	420	Jonquière	V	0176	Chicoutimi-Jonquière, P	027	015-024, 027-028, 051-053, 056-080, 101-117, 121
					R		027	012-015
	440	440	Larouche	P	R		027	011
	460	460	Taché	CT	R		031	022-024
	480	480	Saint-Ambroise	SD	0802	Saint-Ambroise	031	155-156
					R		031	154, 157
		470	Saint-Charles-de-Bourget	SD	R		031	153
	490	490	Shipshaw	SD	R		027	118-120
	500	500	Tremblay	CT	R		031	104-105, 120, 122
	510	510	Saint-Honoré	SD	0832	Saint-Honoré	031	159-160
					R		031	158, 176
	520	520	Saint-Fulgence	SD	R		031	102-103, 123
	530	530	Sainte-Rose-du-Nord	P	R		031	101
	600	600	Saint-David-de-Falardeau	SD	R		031	161-162, 179, 181
	610	610	Bégin	SD	R		031	165-166
	620	620	Labrecque	SD	R		031	167-168
	630	630	Lamarche	SD	R		031	169
	905	905	Chicoutimi, partie Lalemant	UND	R		014	006
	909	909	Chicoutimi, partie Lac-Ministuk	UND	R		014	010
							027	005-006
	919	919	Chicoutimi, partie Lac-Achoukan	UND	R		027	032
	955	955	Chicoutimi, partie Mont-Valin	UND	R		031	170-174
25			Compton					
	110	110	Chartierville	SD	R		015	051
	150	150	Saint-Isidore-d'Auckland	SD	R		015	106
	200	200	Saint-Malo	SD	R		015	105
	240	240	Saint-Venant-de-Hereford	P	R		015	104
	260	260	Hereford	CT	R		015	103
	300	300	Clifton-Partie-Est	CT	R		015	108
	340	340	Sainte-Edwidge-de-Clifton	CT	R		015	151
	360	360	Martinville	SD	R		015	109
	390	390	Compton	CT	R		015	251-252
	380	380	Compton	VL	R		015	253
	480	480	Compton Station	SD	R		015	254-255
	440	440	Waterville	V	1005	Waterville	015	256-257
					R		015	258
	540	520	Cookshire	V	0202	Cookshire	015	113-114

P Part - Partie
R Rural - Rurale

Enumeration Area Reference List
Census Divisions and Subdivisions, Urban and Rural

Liste de référence des secteurs de dénombrement
Divisions et subdivisions de recensement, urbaines et rurales

24 Québec - Québec

CD DR	CCS SRU	CSD SDR	NAME - NDM	Type		Urban Area - Région urbaine		FED CÉF	Enumeration Areas Secteurs de dénombrement
				Genre	Code	Name - Nom			
25			Compton (Cont'd-suite)						
	540	540	Eaton	CT	R			015	110-112
	500	500	Sawyerville	VL	R			015	115-116
	580	580	Newport	CT	R			015	117-118
	630	630	Ditton	CT	R			015	052
	600	600	La Patrie	VL	R			015	053
	660	660	Hampden	CT	R			015	054
	700	700	Lingwick	CT	R			015	057
	680	680	Scotstown	V	R			015	055
	710	710	Bury	SD	R			015	056, 119-120 070
	760	740	East Angus	V	0250	East-Angus		015	318-319, 321-323
	760	760	Westbury	CT	R			015	316
73			Deux-Montagnes						
	120	180	Deux-Montagnes	V	0547	Montréal, P		016	208-217, 222, 225
	120	120	Saint-Eustache	V	0547	Montréal, P		016	156-178, 201-207, 219-220, 224, 226
		200	Sainte-Marthe-sur-le-Lac	V	0547	Montréal, P		016	218, 221, 223
								016	251-256
	300	240	Pointe-Calumet	VL	0547	Montréal, P		016	258-263
	300	300	Saint-Joseph-du-Lac	P	R			016	264-267
	420	420	Oka	P	R			002	003-005, 031-033
	380	380	Oka	SD	0604	Oka		002	001-002
	820	820	Oka 16	R	R			002	007, 023-030, 034-037
	580	580	Saint-Placide	P	R			002	008-009
	500	500	Saint-Placide	VL	R			002	010
	650	650	Mirabel	V	0547	Montréal, P		002	103-105, 122-123
					R			002	051-055, 071, 101, 106, 108-117
	750	750	Saint-Colomban	P	R			002	118-121
22			Dorchester						
	110	110	Saint-Cyprien	P	R			005	002-003
	130	130	Sainte-Justine	P	1154	Sainte-Justine		005	006
					R			005	004-005
	150	150	Sainte-Rose-de-Matford	SD	R			003	218
								005	007-008
	170	170	Saint-Louis-de-Gonzague	SD	R			005	001
	180	180	Saint-Prosper	SD	0857	Saint-Prosper		003	207-209
					R			003	204-206
	190	190	Saint-Benjamin	SD	R			003	210-211
	210	210	Saint-Odilon-de-Crenbourne	P	R			003	212-214
	250	230	Lac-Etchemin	V	0442	Lac-Etchemin		005	012-016
	250	250	Sainte-Germaine-du-Lac-Etchemin	P	R			005	009-011, 019
	270	270	Saint-Luc	P	R			005	017-018
	290	290	Saint-Léon-de-Standon	P	R			005	051-054
	310	310	Saint-Nazaire-de-Dorchester	P	R			005	055

P Part - Partie
R Rural - Rurale

Enumeration Area Reference List
Census Divisions and Subdivisions, Urban and Rural

Liste de référence des secteurs de dénombrement
Divisions et subdivisions de recensement, urbaines et rurales

24 Quebec - Québec

CD - DR	CCS - SRU	CSD - SDR	NAME - NOM	Type - Genre	Urban Area - Région urbaine		FED - CÉF	Enumeration Areas - Secteurs de dénombrement
					Code	Name - Nom		
22			Dorchester (Cont'd-auite)					
	340	340	Saint-Malachie	P	R		005	061-063
	370	370	Saint-Édouard-de-Frampton	P	R		003	215-217
	390	390	Sainte-Marguerite	P	R		003	301-302
	410	410	Sainte-Claire	SD	0877 R	Sainte-Claire	005 005	066-067 064-065
	450	450	Sainte-Hénédiine	P	R		037	001-002
	530	530	Saint-Anselme	P	R		037	011, 013
	490	490	Saint-Anselme	VL	0805	Saint-Anselme	037	014-015
	610	610	Saint-Isidore	P	R		037	006-009
	570	570	Saint-Isidore	VL	R		037	010
	690	650	Scott	VL	R		037	004
	690	690	Taschereau-Fortier	SD	R		037	003
	780	780	Saint-Bernard	P	R		037	005, 021, 051
	730	730	Saint-Bernard	VL	R		037	022
41			Drummond					
	160	160	Kingsey Falls	SD	R		056	263
	120	120	Kingsey Falls	VL	R		056	264
	200	200	Kingsey	CT	R		056	265-266
	250	250	Ulverton	SD	R		056	267
	300	300	L'Avenir	SD	R		056	268-269
	340	340	Durham-Sud	SD	R		056	217, 270
	380	380	Lefebvre	SD	R		018	001
	440	440	Nickham	SD	R		018	002-004
	520	520	Saint-Nicéphore	SD	0240 R	Drummondville, P	018 018	007-008, 019 005-006, 009, 018, 020-021
	580	580	Saint-Lucien	P	R		018	156
	640	640	Notre-Dame-du-Bon-Conseil	P	R		018	252-253
	620	620	Notre-Dame-du-Bon-Conseil	VL	0564	Notre-Dame-du-Bon-Conseil	018	254-255
	680	680	Saint-Cyrille-de-Wendover	SD	1148 R	Saint-Cyrille	018 018	169-170 157-158, 166, 251
	680	680	Wendover et Simpson	CU	0240 R	Drummondville, P	018 018	162-164 159, 161, 165
	710	720	Drummondville	V	0240	Drummondville, P	018	010-014, 022, 051-070, 101-111, 113-115, 117-124
	710	710	Grantham-Ouest	SD	0240 R	Drummondville, P	018 018	167 015-017, 023, 168, 207-209
	750	750	Saint-Germain-de-Grantham	P	R		018	201-203, 219
	730	730	Saint-Germain-de-Grantham	VL	0830	Saint-Germain-de-Grantham	018	204-206
	760	760	Saint-Majorique-de-Grantham	P	R		018	210, 220
	770	770	Saint-Edmond-de-Grantham	P	R		018	211
	780	780	Saint-Eugène	SD	R		018	212-213

P Part - Partie
R Rural - Rurale

**Enumeration Area Reference List
Census Divisions and Subdivisions, Urban and Rural**

**Liste de référence des secteurs de dénombrement
Divisions et subdivisions de recensement, urbaines et rurales**

24 Quebec - Québec

CD - DR	CCS - SRU	CSD - SDR	NAME - NOM	Type - Genre	Urban Area - Région urbaine		FED - CÉF	Enumeration Areas - Secteurs de dénombrement
					Code	Name - Nom		
24			Frontenac					
	110	170	Risborough et partie de Marlow	CU	R		003	002-004
	110	110	Saint-Robert-Bellarmin	SD	R		003	001,022
	140	140	Saint-Gédéon	P	R		003	007,071
	130	130	Saint-Gédéon	VL	0826	Saint-Gédéon	003	008-009
	190	190	Audet	SD	R		015	019
	210	210	Frontenac	SD	R		015	006-007
	200	200	Lac-Mégantic	V	0443	Lac-Mégantic	015	008-013,015
					R		015	016-018
	230	230	Saint-Augustin-de-Moburn	P	R		015	001-002
	240	240	Notre-Dame-des-Bois	SD	R		015	003
	260	260	Piopolis	SD	R		015	005
	280	280	Val-Racine	P	R		015	004
	300	300	Milen	SD	R		015	063
	310	310	Marston	CT	R		015	062
	320	320	Nantes	SD	R		015	060-061,073
	340	340	Sainte-Cécile-de-Whitton	SD	R		015	058-059
	360	360	Lac-Drolet	SD	R		015	020-021
	380	380	Gayhurst-Partie-Sud-Est	CT	R		003	006
	160	160	Saint-Ludger	VL	R		003	005
	390	390	Saint-Hilaire-de-Dorset	P	R		003	051
	410	410	Saint-Sébastien	SD	R		015	067-068
	420	420	Saint-Romain	SD	R		015	065-066
	450	450	Stornoway	SD	R		015	064
	500	500	Lambton	SD	R		015	068-070,072
	580	580	Courcelles	P	R		020	001-002
	650	650	La Guadeloupe	VL	0428	La Guadeloupe	020	005-006
					R		020	007
	700	700	Saint-Éveriste-de-Forsyth	SD	R		020	003-004
	770	770	Saint-Méthode-de-Frontenac	SD	R		020	008-010
02			Gaspé-Est					
	150	150	Percé	V	R		022	051-060
	180	180	Sainte-Thérèse-de-Gaspé	SD	R		022	061-062
	200	200	Grande-Rivière	V	0337	Grande-Rivière	022	064
					R		022	001,020-021,063,065
	280	300	Chandler	V	0154	Chandler	022	007-009,019
		280	Pabos	SD	R		022	010-011
		320	Pabos-Mills	SD	R		022	002-004
		250	Saint-François-de-Pabos	SD	R		022	012-013
							022	005-006
	350	350	Newport	SD	R		022	014-017
	500	500	Gaspé	V	1064	Gaspé	022	106-112

P Part - Partie
R Rural - Rurales

Enumeration Area Reference List
Census Divisions and Subdivisions, Urban and Rural

Liste de référence des secteurs de dénombrement
Divisions et subdivisions de recensement, urbaines et rurales

24 Quebec - Québec

CD - DR	CCS - SRU	CSD - SDR	NAME - NOM	Type - Genre	Urban Area - Région urbaine		FED - CÉF	Enumeration Areas - Secteurs de dénombrement
					Code	Name - Nom		
02			Gaspé-Est (Cont'd-suite)					
	500	500	Gaspé	V	1065 1066 R	Petit-Cap Rivière-au-Renard	022 022 022	121 118-120 069-076, 101, 103-105, 113-117, 122-123, 152
	650	650 700	Cloridorme Petite-Vallée	CT SD	R R		022 022	153-155 156
	750	750	Grande-Vallée	SD	R		022	157-158
	909	909	Gaspé-Est, partie Mont-Alexandre	UND	R		022	018, 068, 177
	919	919	Gaspé-Est, partie Rivière-Saint-Jean	UND	R		022	151
03			Gaspé-Ouest					
	330	330	Sainte-Madeleine-de-la-Rivière- Madeleine	SD	R		022	166-167
	370	370	Saint-Maxime-du-Mont-Louis	SD	R		022	168-170
	400	400	Mont-Saint-Pierre	VL	R		022	171
	450	450	Rivière-à-Claude	SD	R		022	172
	550	550	Marsoui	VL	R		022	173
	580	580	La Martre	SD	R		022	174
	630	630	Tourelle	SD	0876 R	Sainte-Anne-des-Monts, P	022 022	201 176
	680	680	Sainte-Anne-des-Monts	V	0876 R	Sainte-Anne-des-Monts, P	022 022	203, 205-211 202, 204, 212-213
	730	730	Cap-Chat	V	0130 R	Cap-Chat	022 022	216-219 215, 220
	909	909 200	Gaspé-Ouest, partie Collines-du-Basque Murdochville	UND V	R 0560 R	Murdochville	022 022 022	159 161-162, 164 165
	919	919	Gaspé-Ouest, partie Mont-Albert	UND	R		022	160, 175, 214
78			Gatineau					
	110	110	Aylmer	V	0616 R	Ottawa - Hull, P	025 025	208-209, 211-219, 223, 225, 251-264 210, 265-268
	140	140	Hull-Partie-Ouest	CT	R		052	202-208, 219-220, 232
	170	170	La Pêche	SD	R		052	176-183, 187, 212, 214, 268
	200	200	Denholm	CT	R		052	153
	230	230	Low	CT	R		052	154-155, 175
	260	260	Lac-Sainte-Marie	SD	R		052	157, 169, 185
	290	290	Kazabazua	SD	R		052	156
	350	320 350	Gracefield Wright	VL CT	R R		052 052	161 159-160
	380	380	Northfield	SD	R		052	158, 171, 186
	430	430	Bouchette	SD	R		052	121-122

P Part - Partie
R Rural - Rurale

Enumeration Area Reference List
Census Divisions and Subdivisions, Urban and Rural

Liste de référence des secteurs de dénombrement
Divisions et subdivisions de recensement, urbaines et rurales

24 Quebec - Québec

CD DR	CCS SRU	CSD SDR	NAME - NOM	Type Genre	Urban Area - Région urbaine		FED CÉF	Enumeration Areas Secteurs de dénombrement
					Code	Name - Nom		
78			Gatineau (Cont'd-suite)					
	470	470	Blue-Sea	SD	R		052	162, 184
	500	500	Messine	SD	R		052	166-167
	530	530	Sainte-Thérèse-de-la-Gatineau	SD	R		052	123
	560	560	Daléage	SD	R		052	101-103
	650	650	Montcerf	SD	R		052	115
	660	660	Bois-Franc	SD	R		052	117
	700	700	Aumond	CT	R		052	118
	710	710	Grand-Remous	CT	R		052	119-120
	730	730	Lytton	CT	R		052	316
	820	620	Egen-Sud	SD	R		052	104-105
		590	Maniwaki	V	0500	Maniwaki	052	106-113
				R	R		052	124-125
		820	Maniwaki 18	R	R		052	114
	908	918	Gatineau, partie Cascades-Malignes	UNO	R		052	336
	908	908	Gatineau, partie Lac-Marguerite	UNO	R		052	317
79			Hull					
	300	300	Hull	V	0616	Ottawa - Hull, P	025	001-020, 051-054, 056-069, 071, 073-074, 076-082, 101, 103-126, 151, 153-166, 168-172, 201-207, 220-222, 224, 226
					R		052	201, 231
							025	173, 269
	600	600	Gatineau	V	0616	Ottawa - Hull, P	023	055-068, 071-074, 101-123, 151-176, 202-203, 205-217, 220, 225-231
					R		023	051-054, 218-219, 221-224
88			Huntingdon					
	180	180	Hemingford	CT	R		063	011-014
		120	Hemingford	VL	R		063	015
	240	240	Havelock	CT	R		004	001-002
	300	300	Franklin	SD	R		004	003-006, 019
	360	360	Hinchinbrook	CT	R		004	051-054
	420	420	Elgin	CT	R		004	055
	540	540	Godmanchester	CT	R		004	056-059
		480	Huntingdon	V	0382	Huntingdon	004	060-061, 064-065
	600	600	Sainte-Barbe	P	R		004	113-114
	660	660	Saint-Anicet	P	R		004	115-117
	720	820	Akwesasne 15	R	R		004	067-071
		720	Dundee	CT	R		004	066
53			Iberville					
	120	120	Saint-Sébastien	P	R		046	264-265
	280	280	Henryville	SD	R		046	266-267

P Part - Partie
R Rural - Rurale

Enumeration Area Reference List
Census Divisions and Subdivisions, Urban and Rural

Liste de référence des secteurs de dénombrement
Divisions et subdivisions de recensement, urbaines et rurales

24 Quebec - Québec

CD - DR	CCS - SRU	CSD - SDR	NAME - NOM	Type - Genre	Urban Area - Région urbaine		FED - CEF	Enumeration Areas - Secteurs de dénombrement
					Code	Name - Nom		
53			Iberville (Cont'd-suite)					
	280	200	Henryville	VL	R		046	268
	320	320	Sainte-Anne-de-Sabrevois	P	R		063	209-210
	480	480	Saint-Alexandre	P	R		063	201-202
	400	400	Saint-Alexandre	VL	R		063	203
	510	510	Sainte-Brigide-d'Iberville	SD	R		046	320
							063	204-205
	600	550	Mont-Saint-Grégoire	VL	R		063	208
		600	Saint-Grégoire-le-Grand	P	R		063	206-207
	780	700	Iberville	V	0836	Saint-Jean-sur-Richelieu, P	063	151-154, 156-157, 159-160, 177
		780	Saint-Athanase	P	R		063	211-218, 221
65			Île-de-Montréal					
	260	180	Anjou	V	0547	Montréal, P	064	201-219, 251-255, 269, 273-275, 301-317
		640	Baie-d'Urfé	V	0547	Montréal, P	072	105, 170-171
		620	Beaconsfield	V	0547	Montréal, P	030	165-167, 205-207, 209-221
		440	Côte-Saint-Luc	C	0547	Montréal, P	048	001, 003, 005-006, 008-010, 012-027, 101-104, 106-110, 120-125, 151-153, 155-156, 220-223
		580	Dollard-des-Ormeaux	V	0547	Montréal, P	017	201-222, 251-253, 255-256, 258-273
		500	Dorval	C	0547	Montréal, P	030	056-059, 061-064, 066-069, 071, 103-107, 151-156
		380	Hampstead	V	0547	Montréal, P	048	165-168, 224-226
		520	Île-Dorval	V	0547	Montréal, P	030	065
		600	Kirkland	V	0547	Montréal, P	072	052, 074, 078, 106-107, 109-113, 123, 128-129, 131
		420	Lachine	V	0547	Montréal, P	030	001-011, 013-022, 051-055, 070, 101-102
							049	270-272, 301-324
		340	LaSalle	V	0547	Montréal, P	034	001-019, 021-026, 059-073, 101-124, 151-169, 212-219, 221
		460	Mont-Royal	V	0547	Montréal, P	048	179-180, 351-369, 372-373
		260	Montréal	V	0547	Montréal, P	008	001-004
							021	001-025, 051-077, 101-125, 151-176, 201-229
							024	001-002, 004-024, 051-059, 061-071, 101-121, 151-170, 201-213, 215, 218-220, 251-255, 258-260, 262-268, 270-272
							034	051-058, 201-211, 222-223
							035	001-019, 051-071, 101-114, 116-122, 151-169, 201-219, 251-260, 262-274
							036	001-023, 051-068, 101-122, 125, 127
							041	001-020, 051-068, 101-123, 151-171, 201-221
							044	001-021, 025-027, 051-064, 075-081, 101-106, 110, 112-116, 125, 127, 131-142, 161, 163-173, 181, 186, 189-194, 201-227, 251-268
							048	169-178, 201-210, 214-216, 218-219, 227, 252-256, 258-263, 265, 270-272, 274, 301-307, 321-329, 370-371
							049	001-010, 012-013, 015-017, 019, 021-024, 101-110, 112-118, 151-171, 201-220, 251-255
							050	001-025, 027, 051-053, 055-057, 059-078, 101-117, 123-126, 151-160, 215-217, 251, 253-263, 265-271
							051	001-003, 005-022, 051-069, 101-121, 151-169, 201-205, 207-221
							059	001-020, 051-069, 101-119, 152-166, 168-170, 201-203, 205-217, 219-223
							060	001-011, 013-018, 051-066, 068, 152-160, 162-171, 175-177, 201-205, 207-208, 210-221, 223, 251-268, 270
							061	001-002, 004-014, 017, 020-022, 052-066, 102-116, 118-120, 154-161, 163-171,

P Part - Partie
R Rural - Rurale

Enumeration Area Reference List
Census Divisions and Subdivisions, Urban and Rural

Liste de référence des secteurs de dénombrement
Divisions et subdivisions de recensement, urbaines et rurales

24 Quebec - Québec

CD - DR	CCS - SRU	CSD - SDR	NAME - NOM	Type - Genre	Urban Area - Région urbaine		FED - CÉF	Enumeration Areas - Secteurs de dénombrement
					Code	Name - Nom		
65			Île-de-Montréal (Cont'd-suite)					
	260	260	Montréal	V	0547	Montréal, P	061	210-216, 223-229, 264, 271-283, 314-333, 401, 405, 407-411, 413-415, 417, 419-421, 423-432, 451-460, 463-464, 466-468, 501-503, 506-520, 551-552, 554-556, 561-566, 573, 575-579, 603-609, 623-638, 651-666, 668-674, 705, 707-713, 715-724, 802-816
		160	Montréal-Est	V	0547	Montréal, P	044	068, 128-130
		200	Montréal-Nord	V	0547	Montréal, P	008	005-020, 051-053, 055-074, 101-120, 151-172, 201-230
		360	Montréal-Ouest	V	0547	Montréal, P	049	257-258, 260-262
		280	Outremont	V	0547	Montréal, P	050	118-122, 161-162, 164-166, 168-174, 201-214, 252
		700	Pierrefonds	V	0547	Montréal, P	017	158-166
		540	Pointe-Claire	V	0547	Montréal, P	072	001-015, 022-023, 025, 057-063, 065, 068-071, 073, 124-127, 130
		560	Roxboro	V	0547	Montréal, P	030	108-113, 115-126, 157-164, 168-169, 201-204
		480	Saint-Laurent	V	0547	Montréal, P	017	167-172
		220	Saint-Léonard	V	0547	Montréal, P	017	002, 004-008, 011-024, 027-028, 051-068, 071, 101-121, 151-157
		400	Saint-Pierre	V	0547	Montréal, P	060	101-119, 151
		720	Saint-Rephaël-de-l'Île-Bizard	P	0547	Montréal, P	064	004-022, 051-052, 054-070, 101-116, 121, 151-159, 161-163, 165-170, 256-268, 272
		660	Sainte-Anne-de-BelleVue	V	0547	Montréal, P	049	263-269
		740	Sainte-Genève	V	0547	Montréal, P	072	016-018, 028, 030-031, 075-077
		680	Senneville	VL	0547	Montréal, P	072	114-120
		320	Verdun	V	0547	Montréal, P	072	053-056
		300	Westmount	V	0547	Montréal, P	072	121-122
							074	001-017, 019-024, 026-029, 051-075, 101-103, 105-121, 151-153, 172, 201-221, 119-123, 151-159, 165-170, 203-205, 207-212, 215-218, 260-263, 411-414, 420, 566-568
64			Île-Jésus					
	500	500	Laval	V	0547	Montréal, P	019	001-006, 008-015, 017-029, 051-070, 101-105, 108-126, 151-180, 202-203, 205-224
							036	151-176, 201-219, 221-222, 251-273
							045	001-022, 051-069, 073-076, 101-124, 126-128, 132-140, 152-159, 161-174, 201-223, 251-254, 256-258, 260-262, 264-275
01			Îles-de-la-Madeleine					
	250	300	Cap-aux-Meules	VL	0129	Cap-aux-Meules	007	011-012, 023
		350	Fatima	SD	R		007	013-016
		500	Grande-Entrée	SD	R		007	021
		600	Grosse-Île	SD	R		007	022
		450	Havre-aux-Maisons	SD	R		007	017-020
		150	Île-d'Entrée	VL	R		007	006
		180	Île-du-Havre-Aubert	SD	R		007	001-005
		250	L'Étang-du-Nord	SD	R		007	007-010

P Part - Partie
R Rural - Rurale

Enumeration Area Reference List
Census Divisions and Subdivisions, Urban and Rural

Liste de référence des secteurs de dénombrement
Divisions et subdivisions de recensement, urbaines et rurales

24 Quebec - Québec

CD - DR	CCS - SRU	CSD - SDR	NAME - NOM	Type - Genre	Urban Area - Région urbaine		FED - CÉF	Enumeration Areas - Secteurs de dénombrement
					Code	Name - Nom		
58			Joliette					
	110	110	Saint-Thomas	P	R		026	220-223
	240	150	Crabtree	VL	0209	Crabtree	026	115-117
	240		Joliette	V	0395	Joliette, P	026	151-152, 154-170, 201-203
	260		Notre-Dame-des-Prairies	P	0395	Joliette, P	026	209-214
					R		026	208, 215
	200		Sacré-Coeur-de-Jésus	P	R		026	113-114
	280		Saint-Charles-Borromée	P	0395	Joliette, P	026	171-174, 207, 251-252, 274, 277
					R		026	253
	130		Saint-Paul	SD	R		026	109-111, 224-225
	220		Saint-Pierre	VL	R		026	275
	310	310	Saint-Ambroise-de-Kildare	P	R		006	301-303
	350	350	Sainte-Marcelline-de-Kildare	SD	R		006	304, 342
	370	370	Sainte-Mélanie	P	R		006	305-306
	400	400	Notre-Dame-de-Lourdes	P	R		026	215-217
	420	420	Sainte-Élizabeth	P	R		006	151, 153-154
	480	460	Saint-Cléophas	P	R		006	257
	480		Saint-Félix-de-Valois	P	R		006	251-254, 266
	440		Saint-Félix-de-Valois	VL	0824	Saint-Félix-de-Valois	006	255-256
	510	510	Saint-Jean-de-Matha	P	R		006	307-309, 322-325, 346
	550	550	Sainte-Béatrix	P	R		006	311-312, 330, 345, 347
	580	580	Saint-Alphonse-de-Rodriguez	P	R		006	313-316, 318-319, 334, 337
	600	600	Saint-Côme	P	R		006	367-368, 384, 386, 403
	640	640	Sainte-Émélie-de-l'Énergie	P	R		006	310, 327, 369-370
	909	909	Joliette, partie Lac-Legendre	UND	R		006	373
	910	910	Joliette, partie Saint-Guillaume-Nord	UND	R		006	371-372
	919	919	Joliette, partie Lac-de-la-Maison-de-Pierre	UND	R		006	401
	928	928	Joliette, partie Lac-Oscar	UND	R		006	374
	938	938	Joliette, partie Lac-Moselle	UND	R		006	375
	948	948	Joliette, partie Lac-Quentin	UND	R		006	402
10			Kamouraska					
	140	140	Pohénégamook	V	R		028 057	001-003, 005-006 072
	310	310	Saint-Onésime-d'Ixworth	P	R		028	023
	330	330	Saint-Gabriel-Lallement	SD	R		028	010, 024
	370	370	Mont-Carmel	SD	R		028	011-015
	390	390	Woodbridge	CT	R		028	016-017
	420	420	Saint-Pascal	SD	R		028	101-102
	400	400	Saint-Pascal	V	0854	Saint-Pascal	028	103-106
	440	440	Sainte-Hélène	P	R		028	018-019, 125
	470	470	Saint-Joseph-de-Kamouraska	P	R		028	020
	490	490	Saint-Alexandre	P	1185	Saint-Alexandre	028	121, 129

P Part - Partie
R Rural - Rurale

Enumeration Area Reference List
Census Divisions and Subdivisions, Urban and Rural

Liste de référence des secteurs de dénombrement
Divisions et subdivisions de recensement, urbaines et rurales

24 Quebec - Québec

CD - DR	CCS - SRU	CSD - SDR	NAME - NOM	Type		Urban Area - Région urbaine	FED - GÉF	Enumeration Areas - Secteurs de dénombrement
				Genre	Code			
10			Kamouraska (Cont'd-suite)					
	490	490	Saint-Alexandre	P	R		028	021, 120
	530	510 530	Andréville Saint-André	VL P	R R		028 028	123-124 122
	550	550	Saint-Germain	P	R		028	126
	600	570 600	Kamouraska Saint-Louis-de-Kamouraska	VL P	R R		028 028	128 127
	660	660	Saint-Philippe-de-Néri	P	R		028	107-108
	680	680	Saint-Denis	P	R		028	069
	710	710	Saint-Pacôme	SD	0852 R	Saint-Pacôme	028 028	071, 075 070
	740	740	Rivière-Duelli	SD	R		028	072-074
	780	760 780	La Pocatière Sainte-Anne-de-la-Pocatière	V P	0432 R R	La Pocatière	028 028 028	055-061, 067-068 062 053-054
	950	950 160	Kamouraska, partie Picard Saint-Athanase	UND SD	R R		028 028	008, 026 007, 025
	980	980	Kamouraska, partie Petit-Lac-Sainte-Anne	UND	R		028	009
52			L'Assomption					
	110	110	Saint-Sulpice	P	R		026	001-003
	180	180 140	L'Assomption L'Assomption	P V	R 0423	L'Assomption	026 026	004-007, 018 008-015
	240	240 200	Le Gardeur Repentigny	V V	0547 R 0547	Montréal, P Montréal, P	070 070 070	123-129 101 001-009, 011-016, 021-022, 024-025, 057-067, 073-076, 078-080
	280	260 280	Charlemagne Lachenaie	V V	0547 R 0547	Montréal, P Montréal, P	070 070 070	068-072, 077 153-155, 170-172 151-152
	310	310	Mascouche	V	0547 R	Montréal, P	070 070	204-220 102-104, 221-222
	400	400 360	L'Épiphanie L'Épiphanie	P V	R 0424	L'Épiphanie	026 026	020-022, 119 120-122
	420	420	Saint-Gérard-Majella	P	R		026	016-017, 019
	480	480 600	Saint-Roch-de-l'Achigan Saint-Roch-Duest	P SD	R R		070 070	113-117, 122 118
	510	510	La Plaine	P	0547 R	Montréal, P	070 070	332-335 336-337
	780	700 780	Laurentides Saint-Lin	V P	0458 R	Laurentides	070 070	362-364 119-120, 360-361, 365-368
13			L'Islet					
	120	120	Saint-Omer	SD	R		005	210

P Part - Partie
R Rural - Rurale

Enumeration Area Reference List
Census Divisions and Subdivisions, Urban and Rural

Liste de référence des secteurs de dénombrement
Divisions et subdivisions de recensement, urbaines et rurales

24 Québec - Québec

CD - DR	CCS - SRU	CSD - SDR	NAME - NOM	Type - Genre	Urban Area - Région urbaine		FED - CÉF	Enumeration Areas - Secteurs de dénombrement
					Code	Name - Nom		
13			L'Islet (Cont'd-suite)					
	180	180	Saint-Pamphile	V	R		005	206-209, 220-221
	240	240	Sainte-Perpétue	SD	R		005	211-214
	300	300	Sainte-Félicité	SD	R		005	205
	340	340	Saint-Adalbert	SD	R		005	201-202
	380	380	Saint-Marcel	SD	R		005	203-204
	420	420	Saint-Cyrille-de-Lessard	P	R		005	217-218, 222
	500	500	Tourville	SD	R		005	215-216
	580	580	Saint-Damase-de-l'Islet	SD	R		005	251-252
	620	620	Sainte-Louise	P	R		028	063-064
	640	640	Saint-Roch-des-Aulnaies	SD	R		028	065-066
	660	660	Saint-Jean-Port-Joli	SD	0840 R	Saint-Jean-Port-Joli	005 005	259-260, 271 256-258
	680	680	Saint-Aubert	SD	R		005	253-255
	700	700	Saint-Eugène	P	R		005	266-268
	780	720	L'Islet	V	0426	L'Islet	005	263-264
		740	L'Islet-sur-Mer	VL	R		005	265
		780	Notre-Dame-de-Bon-Secours-de-l'Islet	P	R		005	261-262
76			Labelle					
	120	120	La Conception	SD	R		029	316, 324, 326, 342
	200	200	Labelle	SD	0437 R	Labelle	029	318-319
		150	Lac-Tremblant-Nord	SD	R		029	320, 333-334, 343 317
	260	260	La Minerve	CT	R		029	351-352, 376-378
	340	340	Notre-Dame-du-Laus	SD	R		023 052	266-267 019
	360	360	Notre-Dame-de-Pontmain	SD	R		052	075
	380	380	Lac-du-Cerf	SD	R		052	003
	400	400	Saint-Aimé-du-Lac-des-Îles	SD	R		052	076
	420	420	Kiamika	CT	R		052	004
	440	440	Lac-Nomingue	SD	R		029	353-355, 379
	480	480	Lac-Sagüey	VL	R		029	356
	500	500	Sainte-Véronique	VL	R		029	357-358
	540	520	L'Annonciation	VL	0421	L'Annonciation	029	363-366
		540	Marchand	CT	R		029	361-362, 374
	560	560	La Macaza	SD	R		029	367, 370, 373, 380-382
	580	580	L'Ascension	P	R		029	359-360
	610	610	Chute-Saint-Philippe	SD	R		052	066
	640	640	Beaux-Rivages	SD	R		052	016, 022-023
		630	Lac-des-Écorces	VL	R		052	018

P Part - Partie
R Rural - Rurale

Enumeration Area Reference List
Census Divisions and Subdivisions, Urban and Rural

Liste de référence des secteurs de dénombrement
Divisions et subdivisions de recensement, urbaines et rurales

24 Quebec - Québec

CD DR	CCS SRU	CSD SDR	NAME - NOM	Type		Urban Area - Région urbaine	FED CÉF	Enumeration Areas Secteurs de dénombrement
				Genre	Code			
76			Labelle (Cont'd-suite)					
	640	620	Vai-Barrette	VL	R		052	017
	650	650	Mont-Laurier	V	0541 R	Mont-Laurier	052 052	007-013 005-006, 014-015
	660	660	Des Ruisseaux	SD	R		052	054-059
	680	680	Lac-Saint-Paul	SD	R		052	065
	690	690	Mont-Saint-Michel	SD	R		052	068
	700	700	Sainte-Anne-du-Lac	SD	R		052	069-070
	780	780	Ferme-Neuve	P	R		052	060-062
		710	Ferme-Neuve	VL	0279	Ferme-Neuve	052	063-064, 073
	909	909	Labelle, partie Lac-Férial	UND	R		052	020
	910	910	Labelle, partie Lac-Marie-Lefranc	UND	R		052	001
	929	929	Labelle, partie Lac-Ernest	UND	R		052	002
	970	970	Labelle, partie Pérodeau	UND	R		052	067
83			Lac-Saint-Jean-Est					
	200	200	Hébertville	SD	0561 R	Hébertville	031 031	003-004 001-002, 005
		400	Hébertville-Station	VL	0368 R	Hébertville-Station, P	031 031	007-009 006
	240	240	Lac-à-le-Croix	SD	R		031 058	026-027 003-004
	320	280	Desbiens	V	0223	Desbiens	058	010-011
		320	Métébetchouan	V	0841 R	Saint-Jérôme	058 058	007-009 005-006
	360	360	Saint-Gédéon	SD	R		031	015-016
	440	440	Saint-Bruno	SD	0368 R	Hébertville-Station, P	031 031	011-013 010, 014
	480	480	Alma	V	0009 R	Alma, P	031 031	018-019, 025, 051-058, 060-073 017, 020, 028-029
	530	530	Delisle	SD	0009 0813 R	Alma, P Saint-Coeur-de-Marie	031 031 031	074, 079 077, 177 075, 178
	600	600	Saint-Henri-de-Taillon	SD	R		058	051
	700	700	L'Ascension-de-Notre-Seigneur	P	0422 R	L'Ascension	031 031	152, 175 151, 180
	780	780	Sainte-Monique	SD	R		058	052-053
	940	940	Lac-Saint-Jean-Est, partie Belle-Rivière	UND	R		058	002
80			Lac-Saint-Jean-Ouest					
	110	110	Lac-Bouchette	VL	R		058	012, 014
	140	140	Saint-André-du-Lac-Saint-Jean	VL	R		058	015

P Part - Partie
R Rural - Rurale

Enumeration Area Reference List
Census Divisions and Subdivisions, Urban and Rural

Liste de référence des secteurs de dénombrement
Divisions et subdivisions de recensement, urbaines et rurales

24 Québec - Québec

CD - DR	CCS - SRU	CSD - SDR	NAME - NOM	Type - Genre	Urban Area - Région urbaine		FED - CÉF	Enumeration Areas - Secteurs de dénombrement
					Code	Name - Nom		
90			Lac-Saint-Jean-Ouest (Cont'd-suite)					
	150	150	Saint-François-de-Sales	SD	R		058	016-017, 239
	160	160	Chambord	SD	R		058	018-019
	190	190	Saint-Prime	SD	R		058	172-174, 204
	240	240	Saint-Augustin	P	R		058	057
	260	260	Sainte-Jeanne-d'Arc	VL	R		058	058
	270	270	Péribonka	SD	R		058	054
	280	280	Saint-Méthode	SD	R		058	113, 175
	300	300	Saint-Eugène	SD	R		058	067
	320	320	Albanel	CT	R		058	073-074
	310	310	Albanel	VL	1226	Albanel	058	075
	340	340	Normandin	V	0591 R	Normandin	058 058	119-121 114-115, 122
	350	350	Saint-Félicien	V	0823 R	Saint-Félicien	058 058	177, 179-183, 185 151, 176, 178, 184, 186
	360	360	La Doré	P	0562 R	Notre-Dame-de-la-Doré	058 058	154 152-153
	500	500	Saint-Stanislas	SD	R		058	068
	520	520	Notre-Dame-de-Lorette	SD	R		058	076
	540	540	Girardville	SD	1168 R	Girardville	058 058	126-127 124-125
	560	560	Saint-Edmond	SD	R		058	123
	580	580	Saint-Thomas-Didyme	SD	R		058	163-164
	909	290	Dolbeau	V	0231 R	Dolbeau, P	058 058	101, 103-105, 107-109, 111-112 102
	909		Lac-Saint-Jean-Ouest, partie Lac-Ashuapmushuan	UNO	R		058	021, 170, 187-188, 235-236
	830		Mashteuietsh	R	R		058	230-231
	275		Mistassini	V	0231 R	Dolbeau, P	058 058	061, 063-065 059-060, 066
	170		Roberval	V	0715 R	Roberval	058 058	024-027, 221-228, 237-238 022-023, 028, 201, 229
	180		Sainte-Hedwidge	P	R		058	203, 232-234
	915	915	Lac-Saint-Jean-Ouest, partie Chute-des-Passes	UNO	R		058	069-070, 072
	250		Saint-Ludger-de-Milot	SD	R		058	055-056
	919	919	Lac-Saint-Jean-Ouest, partie Lac-Berlinguet	UNO	R		058	240
	935	935	Lac-Saint-Jean-Ouest, partie Rivière-Mistassini	UNO	R		058	071, 128-130
66			Laprairie					
	120	120	Saint-Jacques-le-Mineur	P	R		063	067-068
	200	200	Saint-Mathieu	SD	R		013	012-013

P Part - Partie
R Rural - Rurale

Enumeration Area Reference List
Census Divisions and Subdivisions, Urban and Rural

Liste de référence des secteurs de dénombrement
Divisions et subdivisions de recensement, urbaines et rurales

24 Quebec - Québec

CD - DR	CCS - SRU	CSD - SDR	NAME - NOM	Type	Urban Area - Région urbaine		FED - CÉF	Enumeration Areas - Secteurs de dénombrement
				Genre	Code	Name - Nom		
56			Laprairie (Cont'd-suite)					
	280	280	Saint-Philippe	P	R		063	069, 274, 276-278
	300	300	La Prairie	V	0547 R	Montréal, P	033 033	009-018, 024, 027 007-008
	380	380	Brossard	V	0547	Montréal, P	033	019-023, 028-029, 051-070, 072-073, 101-113, 115-116, 122-124, 151-156, 158
	700	420	Candiac	V	0547	Montréal, P	033	001-006, 025-026
		600	Dorion	V	0547	Montréal, P	013	051, 053-055
		700	Saint-Constant	V	0547 R	Montréal, P	013 013	056-064, 070 014-016
		500	Sainte-Catherine	V	0547	Montréal, P	013	065, 067-069, 107-109
	780	780	Saint-Isidore	P	R		013	103-106
	820	820	Kahnawake 14	R	0547 R	Montréal, P	013 013	112-120 110-111
21			Lévis					
	140	140	Saint-Henri	SD	0831 R	Saint-Henri-de-Lévis	037 037	019-020 016-018, 109
	170	170	Saint-Lambert-de-Lauzon	P	R		037	065-067, 070-071
	220	220	Saint-Étienne-de-Lauzon	SD	R		037	075, 304-305, 321, 324-325
	300	600	Charny	V	0685	Québec, P	037	251-258, 270
		300	Saint-Jean-Chrysostome	V	0685 R	Québec, P	037 037	116-119, 123-124 115, 120
		550	Saint-Romuald	V	0685	Québec, P	037	259-269
		260	Sainte-Hélène-de-Breakeyville	P	0685	Québec, P	037	072-074
	340	460	Lévis	V	0685	Québec, P	037	151-157, 173, 175, 207-222
		500	Saint-David-de-l'Auberivière	V	0685	Québec, P	037	201-206
		340	Saint-Louis-de-Pintendre	P	R		037	110-112, 121-122
	380	420	Lauzon	V	0685	Québec, P	037	158-170, 174
		380	Saint-Joseph-de-la-Pointe-de-Lévy	P	0685 R	Québec, P	037 037	176 113-114
	700	700	Bernières	SD	0685 R	Québec, P	037 037	310, 319-320 311-312, 322, 327
		650	Saint-Rédempteur	V	0685	Québec, P	037	306-309, 326, 328
	780	780	Saint-Nicolas	V	R		037	313-318, 329
28			Lotbinière					
	130	130	Saint-Sylvestre	P	R		020	203-204
		110	Saint-Sylvestre	VL	R		020	205
	180	180	Sainte-Agathe	P	R		020	206, 215
		150	Sainte-Agathe	VL	R		020	207
	200	200	Saint-Patrice-de-Beaurivage	SD	R		037	054-055
	230	230	Saint-Narcisse-de-Beaurivage	P	R		037	056-057
	250	250	Saint-Gilles	P	R		037	058-059, 069
	280	280	Saint-Agapit	SD	0800 R	Saint-Agapit	037 037	061-062 060, 063-064
	290	290	Saint-Octave-de-Dosquet	P	R		039	251, 301
	310	310	Villeroy	SD	R		039	256

P Part - Partie
R Rural - Rurale

Enumeration Area Reference List
Census Divisions and Subdivisions, Urban and Rural

Liste de référence des secteurs de dénombrement
Divisions et subdivisions de recensement, urbaines et rurales

24 Quebec - Québec

CD - DR	CCS - SRU	CSD - SDR	NAME - NOM	Type - Genre	Urban Area - Région urbaine		FED - CÉF	Enumeration Areas - Secteurs de dénombrement
					Code	Name - Nom		
28			Lotbinière (Cont'd-suite)					
	340	340	Val-Alain	SD	R		039	254-255
	370	370	Saint-Janvier-de-Joly	SD	R		039	252-253
	420	440	Laurier-Station	VL	R		039	304-305
		420	Saint-Flavien	P	R		039	302
		400	Saint-Flavien	VL	R		039	303
	470	470	Notre-Dame-du-Sacré-Coeur-D'Issoudun	P	R		039	306
	490	490	Saint-Apollinaire	SD	0302 R	Saint-Apollinaire	039 039	309-310 307-308
	510	510	Saint-Antoine-de-Tilly	P	R		039	311-312
	590	590	Sainte-Croix	P	R		039	313-314
		550	Sainte-Croix	VL	0878	Sainte-Croix	039	315-316
	630	630	Saint-Édouard-de-Lotbinière	P	R		039	262-264
	660	660	Lotbinière	SD	R		039	265-267
	700	680	Leclercville	VL	R		039	261
		700	Sainte-Emmélie	P	R		039	260
	710	710	Sainte-Françoise	SD	R		039	257
	750	730	Fortierville	VL	R		039	259, 268
		750	Sainte-Philomène-de-Fortierville	P	R		039	258
	760	760	Saint-Jacques-de-Parisville	P	R		039	214
	780	780	Deschailions	VL	R		039	215
		770	Deschailions-sur-Saint-Laurent	VL	R		039	216
47			Maskinongé					
	140	120	Louiseville	V	0485	Louiseville, P	006	009-014
		140	Saint-Antoine-de-la-Rivière-du-Loup	P	0485 R	Louiseville, P	006 006	002-003 001, 004-008
	200	180	Maskinongé	VL	1145	Maskinongé	006	054
		200	Saint-Joseph-de-Maskinongé	P	R		006	051-053
	220	220	Saint-Léon-le-Grand	P	R		006	015-016
	260	260	Sainte-Ursule	P	R		006	055-057
	280	280	Saint-Justin	P	R		006	058-060
	320	320	Saint-Didace	P	R		006	211
	360	360	Saint-Édouard-de-Maskinongé	SD	R		006	209
	460	460	Saint-Paulin	P	R		006	204-205
		440	Saint-Paulin	VL	R		006	206
		400	Sainte-Angèle	P	R		006	208
	500	500	Hunterstown	CT	R		006	207
	570	570	Saint-Alexis-des-Monts	P	0801 R	Saint-Alexis	006 006 065	213-215 212 172-174
	819	819	Maskinongé, partie Baie-de-la-Bouteille	UND	R		006	354
		909	Maskinongé, partie Lac-au-Sorcier	UND	R		006	394
		929	Maskinongé, partie Lac-Boulé	UND	R		006	395

P Part - Partie
R Rural - Rurale

Enumeration Area Reference List
Census Divisions and Subdivisions, Urban and Rural

Liste de référence des secteurs de dénombrement
Divisions et subdivisions de recensement, urbaines et rurales

24 Quebec - Québec

CD DR	CCS SRU	CSD SDR	NAME - NOM	Type		Urban Area - Région urbaine		FED CÉF	Enumeration Areas Secteurs de dénombrement
				Genre	Code		Name - Nom		
47			Maskinongé (Cont'd-suite)						
	959	820	Manouane 26	R	R			006	355
		959	Maskinongé, partie Baie-Antenne	UNO	R			006	397
		959	Maskinongé, partie Lac-de-la-Pomme	UNO	R			006	396
	979	979	Maskinongé, partie Lac-Bazinet	UNO	R			006	355
06			Matane						
	300	280	Capucins	SD	R			043	024
		300	Méchins	SD	R			043	023, 025-026
	380	380	Saint-Jean-de-Cherbourg	P	R			043	027
	400	400	Grosses-Roches	SD	R			043	057
	460	460	Sainte-Félicité	P	R			043	064-065
		440	Sainte-Félicité	VL	R			043	066
	480	480	Saint-Adelme	P	R			043	062-063
	490	490	Saint-René-de-Matane	SD	R			043	060-061
	540	540	Sainte-Paule	SD	R			043	021
	560	600	Matane	V	0515	Matane		043	101-103, 105-117, 120-121
		620	Saint-Jérôme-de-Matane	P	R			043	071, 080-081
		560	Saint-Luc	P	R			043	069-070
	580	580	Petit-Matane	SD	R			043	067-068
	640	640	Saint-Léandre	P	R			043	078-079
	680	660	Saint-Ulric	VL	R			043	119
		680	Saint-Ulric-de-Matane	P	R			043	118
	700	700	Baie-des-Sables	SD	R			043	165-166
	710	710	Les Boules	SD	R			043	164
	740	720	Métis-sur-Mer	VL	R			043	168
		740	Saint-Octave-de-Métis	P	R			043	163, 220
	780	780	Grand-Métis	SD	R			043	169
		760	Price	VL	0577	Price		043	224-226
	919	919	Matane, partie Rivière-Bonjour	UNO	R			043	020
		909	Matane, partie Ruisseau-des-Mineurs	UNO	R			043	019
	929	929	Matane, partie Coulée-des-Adolphe	UNO	R			043	022
05			Matapédia						
	200	200	Sainte-Marguerite	SD	R			007	220
	220	220	Sainte-Florence	SD	R			007	221
	260	240	Causapscaï	V	0149	Causapscaï		007	224-226
		260	Saint-Jacques-le-Majeur-de-Causapscaï	P	R			007	222-223
	280	280	Saint-Raphaël-d'Albertville	P	R			007	227
	360	360	Saint-Zénon-du-Lac-Humqui	P	R			043	202
	380	380	Saint-Léon-le-Grand	P	R			043	204-206
	400	400	Sainte-Irène	P	R			043	207
	440	420	Amqui	V	0016	Amqui		043	004-008

P Part - Partie
R Rural - Rurale

Enumeration Area Reference List
Census Divisions and Subdivisions, Urban and Rural

Liste de référence des secteurs de dénombrement
Divisions et subdivisions de recensement, urbaines et rurales

24 Québec - Québec

CD DR	CCS SRU	CSD SDR	NAME - NOM	Type Genre	Urban Area - Région urbaine		FED CÉF	Enumeration Area Secteurs de dénombrement
					Code	Name - Nom		
05			Matapédia (Cont'd-suite)					
	440	440	Saint-Renoît-Joseph-Labre	P	R		043	001-003
	460	460	Saint-Edmond	SD	R		007	228
	480	480	Lac-au-Saumon	VL	0440 R	Lac-au-Saumon	043 043	009-010 011
	500	500	Saint-Alexandre-des-Lacs	P	R		043	012
	520	520	Saint-Thercesius	P	R		043	013
	540	540	Saint-Jean-Baptiste-Vienney	P	R		043	016
	580	580	Saint-Pierre-du-Lac	P	R		043	221
	560	560	Val-Brillant	VL	R		043	222
	610	610	Sayabec	SD	0740 R	Sayabec	043 043	073-074 072
	640	640	Saint-Cléophas	P	R		043	223
	660	660	La Rédemption	P	R		043	209-210
	680	680	Sainte-Jeanne-d'Arc	P	R		043	212
	700	700	Saint-Moïse	P	R		043	076, 211
	720	720	Saint-Noël	VL	R		043	077
	740	740	Saint-Damase	P	R		043	122
	760	760	Padoue	P	R		043	160
	909	909	Matapédia, partie Rivière-Vaseuse	UNO	R		043	201
	919	919	Matapédia, partie Lac-à-la-Croix	UNO	R		043	208, 231
	920	920	Matapédia, partie Lac-Casault	UNO	R		007 043	219 017-018
	929	929	Matapédia, partie Lac-Alfred	UNO	R		043	230
	970	970	Matapédia, partie Lac-Matapédia	UNO	R		043	015
27			Mégantic					
	130	130	Sacré-Coeur-de-Marie-Partie-Sud	P	R		020	051
	110	110	Sainte-Anne-du-Lac	VL	R		020	052
	150	150	Robertsonville	VL	1149 R	Robertsonville	020 020	070, 073 069, 071
	170	170	Saint-Antoine-de-Pontbriand	P	R		020	067-068
	190	240	Thetford Mines	V	0929	Thetford Mines, P	020	057-066, 075-077, 101-102, 105-106, 108-118, 127-128
		190	Thetford-Partie-Sud	CT	0929 R	Thetford Mines, P	020 020	055-056, 074 053-054, 157
	210	210	Saint-Joseph-de-Coleraine	SD	0197 R	Coleraine	020 020	151-152 153
	220	220	Black Lake	V	0929 R	Thetford Mines, P	020 020	120-123, 125-126 119, 124
		260	Rivière-Blanche	SD	R		020	156
	280	280	Saint-Adrien-d'Irlande	SD	R		020	158
	290	290	Ireland	SD	R		020	154-155

P Part - Partie
R Rural - Rurale

**Enumeration Area Reference List
Census Divisions and Subdivisions, Urban and Rural**

**Liste de référence des secteurs de dénombrement
Divisions et subdivisions de recensement, urbaines et rurales**

24 Quebec - Québec

CD - DR	CCS - SRU	CSD - SDR	NAME - NOM	Type - Genre	Urban Area - Région urbaine		FED - CÉF	Enumeration Areas - Secteurs de dénombrement
					Code	Name - Nom		
27			Mégantic (Cont'd-suite)					
	310	310	Vianney	CT	R		020	164
	350	330	Bernierville	VL	0066	Bernierville	020	161-163
		350	Halifax-Sud	CT	R		020	159-160
	360	360	Halifax-Nord	CT	R		020	165-166
		380	Sainte-Sophie	SD	R		020	167
	390	390	Saint-Pierre-Baptiste	P	R		020	168
	400	400	Saint-Jean-de-Brébeuf	SD	R		020	209
	420	420	Kinneer's Mills	SD	R		020	208
	450	450	Inverness	CT	R		020	210-211
		440	Inverness	VL	R		020	212
	470	470	Saint-Jacques-de-Leeds	SD	R		020	213-214, 221
	510	510	Lyster	SD	R		020	217-219, 222-223
	630	570	Laurierville	VL	R		020	268
		630	Sainte-Julie	SD	R		020	266-267
	750	750	Plessisville	P	R		020	251-253
		690	Plessisville	V	0651	Plessisville	020	255-258, 260-265
	780	780	Notre-Dame-de-Lourdes	P	R		020	269
54			Missisquoi					
	140	140	Frelighsburg	SD	R		046	201-203
	200	180	Phillipsburg	VL	R		046	258
		200	Saint-Armand-Ouest	P	R		046	210, 256-257
	260	240	Clarenceville	VL	R		046	262
		260	Saint-Georges-de-Clarenceville	SD	R		046	260-261
		220	Venise-en-Québec	SD	R		046	259
	280	280	Noyan	SD	R		046	263
	310	310	Saint-Pierre-de-Véronne-à-Pike-River	SD	R		046	255
		320	Stanbridge Station	SD	R		046	254
	380	380	Bedford	CT	R		046	211
		360	Bedford	V	0056	Bedford	046	212, 214-216
	400	400	Stanbridge	CT	R		046	208-209
	450	480	Cowansville	V	0208	Cowansville	046	151-164, 166-167
		450	Dunham	V	R		046	165
				V	R		046	204-207
	520	520	Saint-Ignace-de-Stanbridge	P	R		046	301-302
	600	600	Notre-Dame-de-Stanbridge	P	R		046	252-253
	700	700	Sainte-Sabine	P	R		046	251
	780	750	Farnham	V	0276	Farnham	046	306-316, 319
		780	Reinville	SD	R		045	317-318
				SD	R		046	303-305
61			Montcalm					
	110	110	Sainte-Marie-Salomé	P	R		026	101-102

P Part - Partie
R Rural - Rurale

Enumeration Area Reference List
Census Divisions and Subdivisions, Urban and Rural

Liste de référence des secteurs de dénombrement
Divisions et subdivisions de recensement, urbaines et rurales

24 Quebec - Québec

CD DR	CCS SRU	CSD SDR	NAME - NOM	Type Genre	Urban Area - Région urbaine		FED CÉF	Enumeration Areas Secteurs de dénombrement
					Code	Name - Non		
61			Montcalm (Cont'd-suite)					
	200	200	Saint-Esprit	P	1183 R	St-Esprit	026 026	302-303 301,304
	240	240 220	Saint-Alexis Saint-Alexis	P VL	R R		026 026	123,305 124
	300	300 280	Saint-Jacques Saint-Jacques	P VL	R 0835	Saint-Jacques	026 026	125-127 128-131
	340	340	Saint-Liguori	P	R		026	254-255
	380	380 360	Rawdon Rawdon	CT VL	R 0692	Rawdon	026 026	257-260, 278 261-266
	400	400	Sainte-Julienne	P	1184 R	Sainte-Julienne	026 026	307-309 256, 276, 306, 310-311, 319, 333-335
	420	420	Saint-Calixte	SD	R		026	312-314, 327, 331-332, 336-337, 362, 451-456
	460	460 440	Chertsey Lac-Paré	CT P	R R		026 026	363-365, 457, 476-481 366, 466
	480	480	Entre-lacs	SD	R		026	367, 482-483
	510	510	Notre-Dame-de-la-Merci	SD	R		026	368, 484-487
	530	530	Saint-Donat	SD	0819 R	Saint-Donat-de-Montcalm	026 026	371-372 369-370, 373-374, 458-459, 468-475
	550	550	Val-des-Lacs	SD	R		029	302, 338
	909	909	Montcalm, partie Lac-des-Dix-Milles	UNO	R		029	337
	919	919	Montcalm, partie Chute-du-Diable	UNO	R		029	301
	929	929 938	Montcalm, partie Baie-des-Chaloupes Montcalm, partie Lac-Santé	UNO UNO	R R		029 029	371 375
	948	948	Montcalm, partie Lac-Douaire	UNO	R		029 052	372 071
	958	958	Montcalm, partie Lac-Lenôtre	UNO	R		052	072
	968	968	Montcalm, partie Lac-Bricault	UNO	R		052	077
14			Montmagny					
	120	120	Lac-Frontière	SD	R		005	169
	170	170	Saint-Juste-de-Bretenières	SD	R		005	151-153
	240	240	Saint-Fabien-de-Panet	P	R		005	167-168
	280	280	Sainte-Lucie-de-Beauregard	SD	R		005	170
	320	320	Sainte-Apolline-de-Patton	P	R		005	171-172
	380	380	Montminy	CT	R		005	164-166
	440	440	Sainte-Euphémie-sur-Rivière-du-Sud	SD	R		005	351
	480	480	Notre-Dame-du-Rosaire	SD	R		005	352
	510	510	Cap-Saint-Ignace	SD	R		005	219, 269, 301-304
	550	550	Montmagny	V	0546 R	Montmagny	005 005	308-321 305-307, 322-323
	600	600	Saint-Pierre-de-la-Rivière-du-Sud	P	R		005	353-354

P Part - Partie
R Rural - Rurale

**Enumeration Area Reference List
Census Divisions and Subdivisions, Urban and Rural**

**Liste de référence des secteurs de dénombrement
Divisions et subdivisions de recensement, urbaines et rurales**

24 Quebec - Québec

CD - DR	CCS - SRU	CSD - SDR	NAME - NOM	Type - Genre	Urban Area - Région urbaine		FED - CÉF	Enumeration Areas - Secteurs de dénombrement
					Code	Name - Nom		
14			Montbagny (Cont'd-suite)					
	650	650	Saint-François-de-la-Rivière-du-Sud	SD	R		005	355-357
	700	700	Berthier-sur-Mer	P	R		005	367-368
	790	790	Saint-Antoine-de-l'Isle-aux-Grues	P	R		005	324
17			Montmorency No. 1					
	160	160	Saint-Ferréol-les-Neiges	SD	R		012	001-003, 021-022
	200	200	Saint-Joachim	P	R		047	201-202
		140	Saint-Louis-de-Gonzague-du-Cap-Tourmente	P	R		047	222
	280	240	Beaupré	V	0050 R	Beaupré, P	047	203-205
		280	Sainte-Anne-de-Beaupré	V	0050 R	Beaupré, P	047	207
							047	208-210, 212
							047	213-214
	320	320	Château-Richer	V	0162 R	Château-Richer	047	216-217
							047	151, 215, 218
	400	400	L'Ange-Gardien	P	0685 R	Québec, P	047	152-154
		360	Saint-Jean-de-Boischatel	VL	0685 R	Québec, P	047	155
							047	156-158
							047	159, 174
	460	460	Sainte-Brigitte-de-Laval	P	R		047	168-170
	909	909	Montmorency No 1, partie Lac-Jacques-Cartier	UNO	R		027	001
							047	219
							058	001
	919	919	Montmorency No 1, partie Lac-Moncouche	UNO	R		027	031
							058	029
	920	920	Montmorency No 1, partie Sault-au-Cochon	UNO	R		012	009
		120	Saint-Tite-des-Caps	SD	R		012	004-008
16			Montmorency No. 2					
	200	200	Saint-François, Île d'Orléans	P	R		047	001
	300	300	Saint-Jean, Île d'Orléans	P	R		047	002, 005
	400	400	Sainte-Famille, Île d'Orléans	P	R		047	003-004
	500	500	Saint-Pierre, Île d'Orléans	P	R		047	006-009
	700	700	Sainte-Pétronille	VL	R		047	010
	600	600	Saint-Laurent, Île d'Orléans	P	R		047	006-007
67			Napierville					
	300	200	Napierville	VL	0570	Napierville	063	057-059
		300	Saint-Cyprien	P	R		063	055-056
	400	400	Saint-Patrice-de-Sherrington	P	R		063	060-063
	500	500	Saint-Édouard	P	R		013	004
							063	064-065

P Part - Partie
R Rural - Rurale

Enumeration Area Reference List
Census Divisions and Subdivisions, Urban and Rural

Liste de référence des secteurs de dénombrement
Divisions et subdivisions de recensement, urbaines et rurales

24 Quebec - Québec

CD - DR	CCS - SRU	CSD - SDR	NAME - NOM	Type - Genre	Urban Area - Région urbaine		FED - CÉF	Enumeration Areas - Secteurs de dénombrement
					Code	Name - Nom		
67			Napierville (Cont'd-suite)					
	600	600	Saint-Michel	P	R		013	001-003
	700	700	Saint-Rémi	V	0861 R	Saint-Rémi	013 013	007-010 005-006, 011
33			Nicolet					
	120	110	Manseau	VL	R		039	202
	120	120	Saint-Joseph-de-Blandford	P	R		039	201
	140	140	Lemieux	SD	R		039	203
	200	200	Sainte-Sophie-de-Lévrard	P	R		039	209-210
	220	220	Sainte-Cécile-de-Lévrard	P	R		039	211
	280	240	Les Becquets	VL	R		039	213
	280	280	Saint-Pierre-les-Becquets	P	R		039	212
	320	320	Bécancour	V	0054 R	Gentilly	055 055	007-008, 019 001-006, 009-017, 020-021
		180	Sainte-Marie-de-Blandford	SD	R		039	208
		850	Môlinak 11	R	R		055	018
	360	340	Annaville	VL	R		055	053
	360	360	Saint-Célestin	SD	R		055	051-052
	400	400	Saint-Henri	SD	R		018	266-267
	380	380	Saint-Henri	VL	R		018	258
	420	420	Saint-Sylvestre	SD	R		039	204, 206
	440	430	Aston Junction	VL	R		039	170
	440	440	Saint-Raphaël-Partie-Sud	P	R		039	169
	470	470	Sainte-Eulalie	SD	R		018 039	262, 269 167-168, 173
	480	480	Saint-Samuel	P	R		018 039	171 118, 165-166
	540	540	Saint-Léonard	SD	R		018	261, 263, 270
	520	520	Saint-Léonard-d'Aston	VL	R		018	254-255
	560	560	Sainte-Perpétue	P	R		018	259-260
	580	580	Sainte-Brigitte-des-Saults	P	R		018	257-258
	620	620	Sainte-Monique	P	R		055	101
	600	600	Sainte-Monique	VL	R		055	102
	640	640	Grand-Saint-Esprit	SD	R		055	054
	680	660	Nicolet	V	0587 R	Nicolet	055 055	057-065, 070 055-056, 068-069
	680	680	Saint-Jean-Baptiste-de-Nicolet	P	R		055	103
	700	700	Nicolet-Sud	SD	R		055	103
75			Papineau					
	150	110	Fassett	SD	R		002	215
	120	120	Montbello	VL	0545 R	Montbello	002	217-219
	150	150	Notre-Dame-de-Bon-Secours-Partie-Nord	P	R		002	216
	170	170	Notre-Dame-de-la-Paix	P	R		002	254-255, 287
	220	220	Saint-André-Avellin	P	R		002	256-257

P Part - Partie
R Rural - Rurale

**Enumeration Area Reference List
Census Divisions and Subdivisions, Urban and Rural**

**Liste de référence des secteurs de dénombrement
Divisions et subdivisions de recensement, urbaines et rurales**

24 Québec - Québec

CD - DR	CCS - SRU	CSD - SDR	NAME - NOM	Type - Genre	Urban Area - Région urbaine		FED - CÉF	Enumeration Areas - Secteurs de dénombrement
					Code	Name - Nom		
75			Papineau (Cont'd-suite)					
	220	200	Saint-André-Avellin	VL	0803	Saint-André-Avellin	002	258-259
	260	240	Papineauville	VL	0623	Papineauville	002	213-214
		260	Sainte-Angélique	P	R		002	212
	280	280	Pleisance	SD	R		002	210-211
	320	320	Lochaber	CT	R		023	001
		300	Thurso	V	0936	Thurso	023	002-004
	340	340	Lochaber-Partie-Ouest	CT	R		023	005
	350	360	Saint-Sixte	SD	R		023	251
	380	380	Mayo	SD	R		023	252
	405	410	Buckingham	V	1051	Buckingham, P	023	012-023
		405	Masson	V	1051	Buckingham, P	023	007, 009
					R		023	005, 010-011
	415	415	Ange-Gardien	SD	R		023	254-257
	420	420	Val-des-Monts	SD	R		023	258-262, 266-270
	450	450	Notre-Dame-de-la-Salette	SD	R		023	263
	470	470	Mulgrave et Derry	CU	R		023	253
	500	500	Ripon	CT	R		002	260, 275, 289
		480	Ripon	VL	R		002	261
	520	520	Montpellier	SD	R		002	262, 292
	540	530	Chénéville	VL	R		002	264
		540	Lac-Simon	SD	R		002	263, 288
	550	550	Vinoy	SD	R		002	265
	560	560	Nemur	SD	R		002	266
	580	580	Ponsonby	CT	R		002	269
	620	620	Amherst	CT	R		002	270-271, 290
	660	660	Lac-des-Plages	SD	R		002	272, 293
		570	Suffolk et Addington	CU	R		002	267-268
	700	700	Duhamel	SD	R		002	273, 291
							052	021
	750	750	Val-des-Bois	SD	R		023	265
	780	780	Bowman	SD	R		023	264
	900	900	Papineau, partie Lac-des-Écorces	UND	R		002	274
80			Pontiac					
	120	120	Pontiac	SD	R		052	221-227
	150	150	Bristol	CT	R		052	228-230
	200	200	Clarendon	CT	R		052	261-264
		180	Shawville	VL	0752	Shawville	052	265-267
	220	220	Thorne	CT	R		052	270
	280	250	Bryson	VL	R		052	276
		280	Campbell's Bay	VL	0120	Campbell's Bay	052	277

P Part - Partie
R Rural - Rurale

Enumeration Area Reference List
Census Divisions and Subdivisions, Urban and Rural

Liste de référence des secteurs de dénombrement
Divisions et subdivisions de recensement, urbaines et rurales

24 Quebec - Québec

CD - DR	CCS - SRU	CSD - SDR	NAME - NOM	Type - Genre	Urban Area - Région urbaine		FED - CÉF	Enumeration Areas - Secteurs de dénombrement
					Code	Name - Non		
80			Pontiac (Cont'd-suite)					
	280	280	Litchfield	CT	R		052	272-274
		240	Portage-du-Fort	VL	R		052	275
	300	300	Grand-Celumet	CT	R		052	278-279
	330	330	Isle-aux-Allumettes-Partie-Est	CT	R		052	322
	370	350	Chapeau	VL	R		052	324
		370	Isle-des-Allumettes	CT	R		052	323
	410	410	Alleyn et Cawood	CU	R		052	318
	430	430	Dorion	CT	R		052	319, 337
	450	450	Leslie, Clapham et Huddersfield	CU	R		052	269, 271, 320
	480	470	Fort-Coulange	VL	0289	Fort Coulange	052	314-315
		480	Mansfield et Pontefract	CU	R		052	311-313
	500	500	Waltham et Bryson	CU	R		052	321
	520	520	Chichester	CT	R		052	325
	540	540	Sheen, Esher, Aberdeen et Malekoff	CU	R		052	326
	560	560	Rapides-des-Joachims	SD	R		052	327
	908	908	Pontiac, partie Lac-Pythong	UND	R		052	330-331
	918	918	Pontiac, partie Lac-Nilgaut	UND	R		052	328-329, 333
	928	810	Grand-Lac-Victoria	S-E	R		052	334
		830	Lac-Rapide	R	R		052	332
		928	Pontiac, partie Réservoir-Dozois	UND	R		052	335
28			Portneuf					
	110	110	Saint-Augustin-de-Desmaures	P	0685 R	Québec, P	053 053	101-102, 121 103-109, 111, 120
	130	140	Fossambault-sur-le-Lac	V	R		053	067
		180	Lac-Saint-Joseph	V	R		053	068
		130	Sainte-Catherine-de-la-Jacques-Cartier	SD	R		053	062, 064-066
	160	160	Shannon	SD	0685 R	Québec, P	053 053	056-059 055
	220	200	Pont-Rouge	VL	0553	Pont-Rouge	053	115-118
		220	Sainte-Jeanne-de-Pont-Rouge	SD	R		053	113-114
	270	250	Neuville	VL	R		053	153
		270	Pointe-aux-Trembles	P	R		053	151-152
	300	300	Cap-Santé	SD	0233 R	Donnacona, P	053 053	155-156 154
		280	Donnacona	V	0233 R	Donnacona, P	053 053	158-164, 167-168 157
	340	340	Saint-Basile	P	R		053	081, 201
		320	Saint-Basile-Sud	VL	0807 R	Saint-Basile-Sud	053 053	202-203 204
	410	400	Deschambault	VL	R		053	252-253
		410	Saint-Joseph-de-Deschambault	P	R		053	251
	420	420	Grondines	SD	R		053	258
	430	430	Saint-Gilbert	P	R		053	271
		440	Saint-Marc-des-Carrières	VL	0849	Saint-Marc-des-Carrières	053	255-257

P Part - Partie
R Rural - Rurale

Enumeration Area Reference List
Census Divisions and Subdivisions, Urban and Rural

Liste de référence des secteurs de dénombrement
Divisions et subdivisions de recensement, urbaines et rurales

24 Québec - Québec

CD - DR	CCS - SRU	CSD - SDR	NAME - NOM	Type - Genre	Urban Area - Région urbaine		FED - CÉF	Enumeration Areas - Secteurs de dénombrement
					Code	Name - Nom		
29			Portneuf (Cont'd-suite)					
	430	440	Saint-Marc-des-Carrières	VL	R		053	254
	520	520	Saint-Casimir	P	R		053	304
		500	Saint-Casimir	SD	0810 R	Saint-Casimir	053 053	305-306 260
	530	530	Saint-Thuribe	P	R		053	307
	550	550	Saint-Alban	P	R		053	301-302
		540	Saint-Alban	VL	R		053	303
	560	360	Notre-Dame-de-Portneuf	P	0670 R	Portneuf, P	053 053	268-269 208, 270
		380	Portneuf	V	0670	Portneuf, P	053	165-166
		560	Sainte-Christine	P	R		053	210
	580	580	Saint-Léonard-de-Portneuf	SD	R		053	079, 211
	620	590	Lac-Sergent	V	R		053	073
		620	Saint-Raymond	P	R		053	070-072, 080, 214-215
		600	Saint-Raymond	V	0859	Saint-Raymond	053	218-222
	680	680	Notre-Dame-de-Montauban	SD	R		053	311
	720	720	Saint-Ubalde	SD	R		053	308-310
	780	780	Lac-aux-Sables	P	R		053	312-314
	900	900	Portneuf, partie Linton	UND	R		053	217
		650	Rivière-à-Pierre	SD	R		053	212-213
20			Québec					
	110	110	Beauport	V	0685	Québec, P	011 047	101 011-014, 019-022, 051-057, 059-079, 101-104, 106-124, 160-163, 172-173, 175-178
	140	140	Charlesbourg	V	0685	Québec, P	011	001-018, 051-070, 073-079, 102-118, 123, 251-260, 268
	230	200	Loretteville	V	0685	Québec, P	011	206-220, 224, 227-228
		270	Notre-Dame-des-Anges	P	0685	Québec, P	032	320
		230	Québec	V	0685	Québec, P	011	119-122, 124-127, 151-165, 168, 171-173, 201-202, 204-205, 225-226
							032	001, 003-005, 007-018, 020-027, 030, 032-035, 056-058, 070-074, 101-106, 123-126, 132-138, 140-142, 201-209, 213-224, 251-263, 265-273, 275-276, 301-319, 321-323, 351-365, 401-415
							040	268
							053	001-007, 023-026
							054	001-020, 051-067, 069-070, 101-119, 151, 153-159, 164-172, 210-220, 222-223, 225
		170	Saint-Émile	VL	0685	Québec, P	011	281-264, 269
		260	Vanier	V	0685	Québec, P	054	160-163, 201-205, 207-209, 221, 224
		830	Village-des-Hurons, Wendake	R	0685	Québec, P	011	221-223
	400	290	Ancienne-Lorette	V	0685	Québec, P	011	169-170
		350	Cap-Rouge	V	0685	Québec, P	040	251-260, 269, 272-273
		400	Sainte-Foy	V	0685	Québec, P	040	124, 160-167, 170, 173, 176
							040	019-024, 051-060, 062-069, 071-080, 082-084, 101-109, 111-114, 116-122, 125, 151-159, 168-169, 171-172, 174-175, 201-202, 204-221, 223-224, 226, 261-266, 270-271
		320	Sillery	V	0685	Québec, P	054	226-227
							040	001-018
	430	430	Val-Bélair	V	0685	Québec, P	053	009-020, 027, 051

P Part - Partie
R Rural - Rurale

Enumeration Area Reference List
Census Divisions and Subdivisions, Urban and Rural

Liste de référence des secteurs de dénombrement
Divisions et subdivisions de recensement, urbaines et rurales

24 Quebec - Québec

CD - DR	CCS - SRU	CSD - SDR	NAME - NOM	Type Genre	Urban Area - Région urbaine		FED - CÉF	Enumeration Areas - Secteurs de dénombrement
					Code	Name - Nom		
20			Québec (Cont'd-suite)					
	430	430	Val-Bélair	V	R		053	021,052
	510	510	Lac-Saint-Charles	SD	0685 R	Québec, P	011 011	265-266,307-310 267,311
	530	530	Saint-Dunstan-du-Lac-Beauport	P	R		011	301,303-306
	540	540	Saint-Gabriel-de-Valcartier	SD	0685 R	Québec, P	011 011	315-316 312-313,317-318
	560	490	Lac-Delage	V	R		011	323
	560		Stoneham et Tewkesbury	CU	R		011	319-322,325
	750	750	Lac-Édouard	SD	R		010	251
	909	919	Québec, partie Lac-Blanc	UNO	R		011	326
	909	908	Québec, partie Lac-Croche	UNO	R		010 011	253 324
	980	980	Québec, partie Kiskissink	UNO	R		010	254
		929	Québec, partie Lac-des-Moires	UNO	R		010	278
		939	Québec, partie Lac-Tourley	UNO	R		010	279
50			Richelieu					
	120	120	Saint-Marcel	P	R		062	315
	200	180	Massueville	VL	R		055	203
	200		Saint-Aimé	P	R		055	201-202
	280	280	Saint-Louis	P	R		055 062	204-205 317
	360	360	Saint-Durs	P	R		055	206-207
	320		Saint-Durs	V	R		055	208
	400	400	Saint-Roch-de-Richelieu	P	R		073	365-366
	500	500	Sainte-Victoire-de-Sorel	P	R		055	210-213
	550	550	Saint-Robert	P	R		055	163-164,214
	750	650	Saint-Joseph-de-Sorel	V	0770	Sorel, P	055	320-322
	750		Saint-Pierre-de-Sorel	P	0770 R	Sorel, P	055 055	217-220 215-216
		700	Sorel	V	0770	Sorel, P	055	251-257,259-272,274,316-319
		600	Tracy	V	0770	Sorel, P	055	301-309,311-315,323
	780	780	Sainte-Anne-de-Sorel	P	0770 R	Sorel, P	055 055	166-167 165
35			Richmond					
	140	140	Stoke	CT	R		056	059,151-152
	200	200	Brompton	CT	0758 R	Sherbrooke, P	056 056	201 153,169
		170	Bromptonville	V	0758	Sherbrooke, P	056	154-157
	220	220	Saint-Denis-de-Brompton	P	R		056 067	202-203 001
	280	280	Brompton Gore	SD	R		056	204
	380	340	Kingsbury	VL	R		056	210
		380	Melbourne	CT	R		056	208-209
		320	Melbourne	VL	R		056	211

P Part - Partie
R Rural - Rurale

Enumeration Area Reference List
Census Divisions and Subdivisions, Urban and Rural

Liste de référence des secteurs de dénombrement
Divisions et subdivisions de recensement, urbaines et rurales

24 Quebec - Québec

CD - DR	CCS - SRU	CSD - SDR	NAME - NOM	Type		Urban Area - Région urbaine		FED - CÉF	Enumeration Areas - Secteurs de dénombrement
				Genre	Code	Name - Nom			
35			Richmond (Cont'd-suite)						
	450	450	Saint-François-Xavier-de-Brompton	P	R			056	205-207
	400	400	Saint-Grégoire-de-Greenlay	VL	R			056	168
	500	500	Windsor	CT	R			056	158-160
	480	480	Windsor	V	1033	Windsor		056	161-167
	530	530	Saint-Claude	SD	R			056	064-065
	580	580	Saint-Georges-de-Windsor	CT	R			056	060
	550	550	Saint-Georges-de-Windsor	VL	R			056	061
	680	680	Cleveland	CT	R			056	066-069
	640	640	Richmond	V	0705	Richmond		056	212-216
	780	700	Asbestos	V	0023	Asbestos		056	105-114
		720	Danville	V	1186	Danville		056	115-117
		780	Shipton	CT	R			056	062-063, 101-104
07			Rimouski						
	200	200	Saint-Charles-Garnier	P	R			057	119
	220	220	Saint-François-Xavier-des-Hauteurs	P	R			057	120-121
	240	240	Trinité-des-Monts	P	R			057	104
	250	250	Esprit-Saint	SD	R			057	106-107
	260	260	Biencourt	SD	R			057	108-109, 129
	280	280	Lac-des-Aigles	SD	R			057	110-111
	310	310	Saint-Guy	SD	R			057	112
	330	330	Saint-Médard	SD	R			057	113
	350	350	Saint-Narcisse-de-Rimouski	P	R			057	115-116
	360	360	Mont-Lebel	SD	R			057	117
	370	370	Saint-Marcellin	P	R			057	118
	400	400	Fleurbaey	SD	R			057	123
	390	390	Saint-Gabriel	SD	R			057	124-125
	430	430	Sainte-Angèle-de-Mérici	P	R			043	214
	410	410	Sainte-Angèle-de-Mérici	VL	R			043	216
	510	480	Mont-Joli	V	0540	Mont-Joli		043	172-181, 219, 227
		500	Saint-Jean-Baptiste	SD	R			043	218, 228-229
		460	Saint-Joseph-de-Lepage	P	R			043	217
		510	Sainte-Félie	P	R			043	170-171
	520	520	Saint-Donat	P	R			057	126-127
	540	530	Luceville	VL	0488	Luceville		057	164-165
		540	Sainte-Luce	P	R			057	162-163
	550	550	Saint-Anaclet-de-Lessard	P	R			057	159-161, 169
		560	Sainte-Anne-de-la-Pointe-au-Père	P	R			057	166-168
	580	580	Rimouski	V	0709	Rimouski, P		057	204-206, 208-228, 251-262, 277
		570	Rimouski-Est	VL	0709	Rimouski, P		057	203, 263-264
								057	201-202
	600	600	Sainte-Odile-sur-Rimouski	P	R			057	156
	620	620	Sainte-Blandine	P	R			057	157-158, 170
	640	640	Saint-Valérien	P	R			057	155

P Part - Partie
R Rural - Rurale

Enumeration Area Reference List
Census Divisions and Subdivisions, Urban and Rural

Liste de référence des secteurs de dénombrement
Divisions et subdivisions de recensement, urbaines et rurales

24 Québec - Québec

CD DR	CCS SRU	CSD SDR	NAME - NOM	Type Genre	Urban Area - Région urbaine		FED CÉF	Enumeration Areas Secteurs de dénombrement
					Code	Name - Non		
07			Rimouski (Cont'd-suite)					
	660	660	Bic	SD	R		057	265-267, 269-270
	680	680	Saint-Fabien	P	0822 R	Saint-Fabien	057 057	273-274 271-272
	700	700	Saint-Eugène-de-Ladrière	P	R		057	154
	720	720	Saint-Mathieu-de-Rioux	P	R		057	152-153
	740	740	Saint-Simon	P	R		057	276
	919	919	Rimouski, partie Lac-des-Eaux-Mortes	UNO	R		057	131
	909	909	Rimouski, partie Rivière-Patapédia-Est	UNO	R		057	130
	929	929	Rimouski, partie Lac-Huron	UNO	R		057	102-103
	970	970	Rimouski, partie Grand-Lac-Touradi	UNO	R		057	114
	980	980	Rimouski, partie Lac-Boisbouscache	UNO	R		057	151
08			Rivière-du-Loup					
	130	130	Sainte-Rite	SD	R		028	269-270
	180	180	Saint-Cyprien	SD	R		028 057	251, 271 071
	210	210	Saint-Hubert	P	R		028	233-234
	320	320	Saint-Antoine	P	R		028	022, 117, 231-232
	340	340	Saint-Modeste	P	R		028	230
	360	360	Saint-François-Xavier-de-Viger	SD	R		028	235
	370	370	Saint-Épiphane	P	R		028	228-229
	390	390	Saint-Paul-de-la-Croix	P	R		028	238
	400	400	Saint-Clément	P	R		028	236-237
	420	420	Saint-Jean-de-Dieu	SD	0839 R	Saint-Jean-de-Dieu	028 028	274-275 272-273, 276, 288
	440	440	Sainte-Françoise	P	R		028	277-278
	480	480	Notre-Dame-des-Neiges-des-Trois-Pistoles	P	R		028	279-281
		460	Trois-Pistoles	V	0952	Trois-Pistoles	028	282-287
	500	500	Saint-Éloi	P	R		028	258
	540	540	Notre-Dame-des-Sept-Douleurs	P	R		028	246
	560	520	L'Isle-Verte	VL	0425	L'Isle-Verte	028	240, 262
		560	Saint-Jean-Baptiste-de-l'Isle-Verte	SD	R		028	239, 259
	650	650	Saint-Georges-de-Cacouna	P	R		028	243
		620	Saint-Georges-de-Cacouna	VL	R		028	244-245, 248
	680	680	Saint-Arsène	P	R		028	241-242
	740	720	Rivière-du-Loup	V	0712	Rivière-du-Loup	028	174-194
		740	Saint-Patrice-de-la-Rivière-du-Loup	P	R		028	170-173
	770	770	Notre-Dame-du-Portage	P	R		028	118-119
	900	900	Rivière-du-Loup, partie Whitworth	UNO	R		028	227, 247, 249, 351-352

P Part - Partie
R Rural - Rurale

Enumeration Area Reference List
Census Divisions and Subdivisions, Urban and Rural

Liste de référence des secteurs de dénombrement
Divisions et subdivisions de recensement, urbaines et rurales

24 Quebec - Québec

CD DR	CCS SRU	CSD SDR	NAME - NOM	Type Genre	Urban Area - Région urbaine		FED CÉF	Enumeration Areas Secteurs de dénombrement
					Code	Name - Nom		
52			Rouville					
	150	120	Ange-Gardien	VL	R		067	305
		160	Saint-Ange-Gardien	P	R		067	303-304
	200	200	Saint-Paul-d'Abbotsford	P	R		067	306-309
	280	280	Saint-Césaire	P	R		067	310-313
		240	Saint-Césaire	V	0811	Saint-Césaire	067	314-316, 319-321
	320	320	Sainte-Angèle-de-Monnoir	P	R		062	001-002
	380	350	Rougemont	VL	R		062	006
		380	Saint-Michel-de-Rougemont	P	R		062	003-004
	420	400	Marieville	V	0505	Marieville	009	004-010
		420	Sainte-Marie-de-Monnoir	P	R		009	001-003, 019
	480	480	Notre-Dame-de-Bon-Secours	P	R		009	011-012
		440	Richelieu	V	0547	Montréal, P	063 009	222 013-014
	550	550	Saint-Méthies	P	R		009	015-018, 021
	600	600	Saint-Jean-Baptiste	P	R		062	007-010, 017
	780	780	Mont-Saint-Hilaire	V	0063	Beloeil, P	073	002-003, 005, 007-008, 104-107, 117-118
		700	Otterburn Park	V	0063	Beloeil, P	073	001, 006, 101-103
							073	009, 011-014
97			Saguenay					
	100	100	Île-d'Anticosti	SD	R		042	001
	110	110	Côte-Nord-du-Golfe-Saint-Laurent	SD	R		042	014-022, 031, 035
		810	La Romaine 2	R	R		042	023
	130	130	Netashquan	CT	R		042	012
		820	Netashquan 1	R	R		042	013
	150	150	Baie-Johan-Beetz	SD	R		042	010
	160	160	Havre-Saint-Pierre	SD	0364	Havre-Saint-Pierre	042	005-009, 027, 034
		830	Mingan	R	R		042	004
							042	003, 030
	170	170	Longue-Pointe	SD	R		042	002
	180	180	Rivière-Saint-Jean	SD	R		042	051
	200	200	Rivière-au-Tonnerre	SD	R		042	052, 083
	215	840	Maliotenam 27A	R	R		042	057
		215	Moisie	V	R		042	053-056, 080, 085
	230	230	Letellier	CT	R		042	074
	270	270	Sept-Îles	V	0748	Sept-Îles, P	042	062, 064-066, 068-070, 072, 084, 101-106, 108, 110-115, 118-119, 122-123, 125-126, 128
		850	Sept-Îles 27	R	0748	Sept-Îles, P	042	059-061, 076, 117, 131
							042	130, 132
							042	129
	280	280	Gallix	SD	R		042	151
	290	290	Port-Cartier	V	0668	Port-Cartier	042	152, 154-156, 158, 160, 169, 177-178
							042	161, 168, 170
	300	300	Rivière-Pentecôte	SD	R		042	162-164
	320	320	Baie-Trinité	VL	R		042	240

P Part - Partie
R Rural - Rurale

Enumeration Area Reference List
Census Divisions and Subdivisions, Urban and Rural

Liste de référence des secteurs de dénombrement
Divisions et subdivisions de recensement, urbaines et rurales

24 Quebec - Québec

CD - DR	CCS - SRU	CSD - SDR	NAME - NOM	Type - Genre	Urban Area - Région urbaine		FED - CÉF	Enumeration Areas - Secteurs de dénombrement
					Code	Name - Nom		
87			Saguenay (Cont'd-suite)					
	330	330	Godbout	VL	R		042	239
	340	340	Franquelin	SD	R		042	238
	410	345	Baie-Comeau	V	0035	Baie-Comeau	012 042 012 042	251-252, 255-257, 259-263, 265-268, 277 201-203, 205-208, 210-213, 215-217, 237 269 218-219
		860	Betsiamites 3	R	R		012	215-216
		390	Chute-aux-Outardes	VL	0181	Chute-aux-Outardes	012	221-222
		410	Les Sept-Cantons-Unis-du-Saguenay	CU	R		012	214
		380	Pointe-aux-Outardes	VL	R		012	224-225
		370	Pointe-Label	VL	R		012	226-228
		400	Ragueneau	P	R		012	217-219, 229
	420	420	Colombier	SD	R		012	212-213
	435	435	Forestville	V	0286	Forestville	012 012	206-207, 209-211 205, 208
	450	450	Sainte-Anne-de-Portneuf	SD	R		012	202-204
	470	470	Saint-Paul-du-Nord	SD	R		012	171, 201
		460	Sault-au-Mouton	VL	R		012	172
	490	490	Escoumins	SD	0266	Escoumins	012 012 012	168-169 167 170
		870	Les Escoumins	R	R			
	510	510	Bergeronnes	CT	R		012	165
		500	Grandes-Bergeronnes	VL	R		012	166
	530	530	Baie-Sainte-Catherine	SD	R		012	160
	540	540	Sacré-Coeur	SD	R		012	161-163, 175
		520	Tadoussac	VL	R		012	164, 174
	910	910	Saguenay, partie Petit-Mécatine	UNO	R		042	025
	919	140	Aguanish	SD	R		042	011
		919	Saguenay, partie Lac-Jérôme	UNO	R		042	026
	929	929	Saguenay, partie Rivière-Nipissis	UNO	R		042	032
	949	949	Saguenay, partie Lac-Malker	UNO	R		042	172-173
	959	959	Saguenay, partie Rivière-aux-Outardes	UNO	R		012 042	270, 275-276, 278-279 176, 221
	969	969	Saguenay, partie Lac-au-Brochet	UNO	R		012	173, 273-274
	979	770	Fermont	V	1061	Fermont	042 042	252-257, 299, 301-306 258, 294
		740	Gagnon	V	0308	Gagnon	042 042 012 042	287-291 286, 292-293 280 033, 174-175, 235, 243, 251
		979	Saguenay, partie Rivière-Mouchalagane	UNO	R			
	985	985	Saguenay, partie Sagard	UNO	R		012	159
51			Saint-Hyacinthe					
	160	160	Saint-Damase	P	R		062	012-013
		120	Saint-Damase	VL	0815	Saint-Damase	062	014-015
	280	260	Sainte-Madeleine	VL	0881	Sainte-Madeleine	062	052-053
		280	Sainte-Marie-Madeleine	P	R		062	016, 051, 059
	340	340	Saint-Charles	P	R		073	108, 119

P Part - Partie
R Rural - Rurale

Enumeration Area Reference List
Census Divisions and Subdivisions, Urban and Rural

Liste de référence des secteurs de dénombrement
Divisions et subdivisions de recensement, urbaines et rurales

24 Quebec - Québec

CD - DR	CCS - SRU	CSD - SDR	NAME - NOM	Type - Genre	Urban Area - Région urbaine		FED - CÉF	Enumeration Areas - Secteurs de dénombrement
					Code	Name - Nom		
51			Saint-Hyacinthe (Cont'd-suite)					
	340	320	Saint-Charles-sur-Richelieu	VL	R		073	109
	400	400	La Présentation	P	R		062	066-067
	420	420	Saint-Thomas-d'Aquin	P	R		062	059-061, 063, 072-073
	460	200	Notre-Dame-de-Saint-Hyacinthe	P	R		062	201-202
	460	460	Saint-Hyacinthe	V	0834	Saint-Hyacinthe, P	062	054-058, 068, 070-071, 101-127, 151-171
	480	480	Saint-Hyacinthe-le-Confesseur	P	R		062	064, 203
	520	520	Saint-Barnabé	P	R		062	065, 314
	600	600	Saint-Jude	P	R		073	114-115
	740	740	Saint-Denis	P	R		073	110-111
	700	700	Saint-Denis	VL	R		073	112-113
	780	780	Saint-Bernard-Partie-Sud	P	R		073	116
55			Saint-Jean					
	180	120	Lacolle	VL	0445	Lacolle	063	005-006
	180	180	Notre-Dame-du-Mont-Carmel	P	R		063	003-004
	200	200	Saint-Bernard-de-Lacolle	P	R		063	007-008, 010
	300	300	Saint-Valentin	P	R		063	002
	380	380	Saint-Paul-de-l'Île-aux-Noix	P	R		063	001, 051
	450	450	Saint-Blaise	P	R		063	052-054, 070-071
	550	550	Saint-Jean-sur-Richelieu	V	0836	Saint-Jean-sur-Richelieu, P	063	101-128, 161-172, 174-176, 219-220, 257-258, 261-263, 280-281
	650	650	L'Acadie	SD	R		063	251-256, 283
	750	750	Saint-Luc	V	0836	Saint-Jean-sur-Richelieu, P	063	266-271, 279, 282
					R		063	264-265, 272-273
43			Saint-Maurice					
	120	120	Trois-Rivières-Ouest	V	0953	Trois-Rivières, P	071	101-111, 121, 123-124, 128-129
	140	140	Trois-Rivières	V	0953	Trois-Rivières, P	071	001-005, 007-023, 051-069, 071-073, 076, 112-120, 122, 125-127, 201-219
	200	200	Pointe-du-Lac	SD	0953	Trois-Rivières, P	071	151-155
					R		071	156
	280	280	Sainte-Anne-d'Yamachiche	P	R		071	157-159
	260	260	Yamachiche	VL	1042	Yamachiche	071	160-161
	320	320	Saint-Sévère	P	R		071	162
	360	360	Saint-Barnabé	P	R		071	163-165
	400	400	Saint-Étienne-des-Grès	P	R		065	152-155
	440	440	Charette	SD	R		006	201-203
	480	500	Baie-de-Shawinigan	VL	0750	Shawinigan, P	065	159
	480	480	Saint-Boniface-de-Shawinigan	VL	0750	Shawinigan, P	065	156-157, 178
					R		065	158, 177
		540	Shawinigan	V	0750	Shawinigan, P	065	101-124, 160-166, 179
	560	560	Saint-Gérard-des-Laurentides	P	R		065	167-168

P Part - Partie
R Rural - Rurale

Enumeration Area Reference List
Census Divisions and Subdivisions, Urban and Rural

Liste de référence des secteurs de dénombrement
Divisions et subdivisions de recensement, urbaines et rurales

24 Quebec - Québec

CD - DR	CCS - SRU	CSD - SDR	NAME - NOM	Type - Genre	Urban Area - Région urbaine		FED - CÉF	Enumeration Areas - Secteurs de dénombrement
					Code	Name - Nom		
43			Saint-Maurice (Cont'd-suite)					
	600	600	Saint-Mathieu	P	R		065	169, 175
	700	700	Saint-Élie	P	R		065	170-171, 180
	909	909	Saint-Maurice, partie Lac-Wapizagonke	UND	R		006	388
	919	919	Saint-Maurice, partie Lac-Marcotte	UND	R		006	389
	929	929	Saint-Maurice, partie Lac-Minaki	UND	R		006	390
	939	949	Saint-Maurice, partie Lac-Devenyns	UND	R		006	391
		939	Saint-Maurice, partie Rivière-de-la-Sève	UND	R		006	351
	959	959	Saint-Maurice, partie Baie-Obaoca	UND	R		006	352
		959	Saint-Maurice, partie Lac-Akonapwehikan	UND	R		006	392
		979	Saint-Maurice, partie Lac-Wagwabika	UND	R		006	393
	989	989	Saint-Maurice, partie Lac-Pellerin	UND	R		006	376
39			Shefford					
	120	120	Stukely-Sud	VL	R		067	052
	140	140	Stukely-Sud	SD	R		067	051
	200	200	Shefford	CT	R		067	101-102, 118, 151-152, 167
		180	Herden	VL	R		067	111
		160	Waterloo	V	1004	Waterloo	067	103-104, 106, 108-110, 119
	260	260	Saint-Alphonse	P	R		046	173
							067	301, 317
	280	280	Granby	CT	0328	Granby, P	067	158, 168
					R		067	157, 159-161, 169, 302, 318
		240	Granby	V	0328	Granby, P	067	201-225, 251-275
	320	320	Sainte-Cécile-de-Milton	CT	R		067	162-163
	360	360	Roxton Pond	P	R		067	153-155
		340	Roxton Pond	VL	R		067	156
	380	380	Saint-Joachim-de-Shefford	P	R		067	112-113
	420	400	Lawrenceville	VL	R		067	055
		420	Sainte-Anne-de-La Rochelle	SD	R		067	054
	450	450	Bonsecours	SD	R		067	053
	540	540	Racine	SD	R		067	056
	650	650	Valcourt	CT	R		067	057-058
		600	Valcourt	V	0968	Valcourt	067	059-060, 062
	680	680	Béthanie	SD	R		067	063
	700	700	Maricourt	SD	R		067	064
	750	750	Roxton	CT	R		067	114-115
		730	Roxton Falls	VL	0729	Roxton Falls	067	116-117
	780	780	Saint-Valérien-de-Milton	CT	R		067	164-166

P Part - Partie
R Rural - Rurale

Enumeration Area Reference List
Census Divisions and Subdivisions, Urban and Rural

Liste de référence des secteurs de dénombrement
Divisions et subdivisions de recensement, urbaines et rurales

24 Quebec - Québec

CD - DR	CCS - SRU	CSD - SDR	NAME - NOM	Type - Genre	Urban Area - Région urbaine		FED - CÉF	Enumeration Area - Secteurs de dénombrement
					Code	Name - Nom		
36			Sherbrooke					
	200	200	Ascot	CT	0758 R	Sherbrooke, P	015	262-263, 265-273, 275-277
		150	Lennoxville	V	0758	Sherbrooke, P	015 068	121, 259-261, 325 001-006, 024
	250	250	Ascot Corner	SD	R		015	313-315
	300	300	Fleurimont	SD	0758 R	Sherbrooke, P	015	302-304, 308-309, 326-328, 331-334
							015	305-307, 310-311, 329, 335-336
	350	350	Sherbrooke	V	0758	Sherbrooke, P	015 067 068	330 020, 029 007-023, 025-026, 051-077, 101-119, 121, 151-172, 174-181, 201-207, 209-220, 222-225
	500	400	Deauville	VL	R		067	006, 018
		500	Rock Forest	V	0758 R	Sherbrooke, P	067 068 015 067	003, 007-017 122 274 002, 004-005, 028
	700	700	Orford	CT	R		067	068
		600	Saint-Élie-d'Orford	P	R		067	021, 023-024, 065-067
71			Soulanges					
	200	200	Les Cèdres	SD	R		072	251-253, 255
		120	Pointe-des-Cascades	VL	R		072	254
	300	300	Coteau-du-Lac	SD	1126 R	Coteau-du-Lac	072 072	258-259 256-257, 268
	350	350	Saint-Clet	SD	R		072	262-263
	470	420	Coteau-Landing	VL	1127	Coteau-Landing	072	260-261
		370	Coteau-Station	VL	R		072	303
		570	Rivière-Beaudette	P	R		072	308, 318
		520	Rivière-Beaudette	VL	R		072	309
		470	Saint-Zotique	VL	R		072	301-302, 319
	720	720	Saint-Polycarpe	P	R		072	305-306
		670	Saint-Polycarpe	VL	R		072	307
	780	780	Saint-Télesphore	P	R		072	310-311
37			Stanstead					
	140	140	Saint-Herménégilde	SD	R		015	101-102
	200	170	Dixville	VL	R		015	153-154
		200	Saint-Mathieu-de-Dixville	SD	R		015	152
	240	240	Barford	CT	R		015	155
	300	300	Barnston	CT	R		015	156-157
		280	Coaticook	V	0189	Coaticook	015	158-167, 171
	340	340	Barnston-Ouest	SD	R		015	168
	400	380	Rock Island	V	0718	Rock Island, P	015	203-205
		400	Stanstead-Est	SD	R		015	201-202
	460	440	Beebe Plain	VL	0718	Rock Island, P	015	210-211
		460	Ogden	SD	R		015	206-207
		420	Stanstead Plain	VL	0718	Rock Island, P	015	208-209
	480	480	Stanstead	CT	R		015	212-213

P Part - Partie
R Rural - Rurale

Enumeration Area Reference List
Census Divisions and Subdivisions, Urban and Rural

Liste de référence des secteurs de dénombrement
Divisions et subdivisions de recensement, urbaines et rurales

24 Quebec - Québec

CD - DR	CCS - SRU	CSD - SDR	NAME - NOM	Type - Genre	Urban Area - Région urbaine		FED - CÉF	Enumeration Areas - Secteurs de dénombrement
					Code	Name - Nom		
37			Stanstead (Cont'd-suite)					
	580	520	Hatley	VL	R		015	170
	580	580	Hatley-Partie-Ouest	CT	R		015	169
	680	680	Hatley	CT	R		015	218
	650		North Hatley	VL	R		015	219
	700	600	Ayer's Cliff	VL	R		015	217
	700		Sainte-Catherine-de-Hatley	SD	R		015	215-216,220
	780	780	Magog	CT	R		046	020-021,051-053,073,082
	720		Magog	V	0495	Magog, P	046	001-013,015-016,018,023-027
	740		Omerville	VL	0495	Magog, P	046	019,022
83			Témiscamingue					
	230	820	Kebaowek	R	R		069	005
		250	Kipawa	SD	R		069	003
		230	Letang	SD	R		069	004
		200	Témiscaming	V	0920	Témiscaming	069	006-008
	300	300	Saint-Édouard-de-Fabre	P	R		069	051
	310	310	Béarn	SD	R		069	010,052-053
	330	330	Duhamel-Duest	SD	R		069	054
		320	Ville-Marie	V	0989	Ville-Marie	069	055-058
	350	350	Lorrainville	VL	R		069	060
		360	Notre-Dame-de-Lourdes-de-Lorrainville	P	R		069	059
	380	380	Saint-Bruno-de-Guigues	P	R		069	066-067
	390	390	Laverlochère	P	R		069	062-063
	410	410	Fugèreville	SD	R		069	012,061
	420	420	Latulipe et Gaboury	CU	R		069	013
	440	440	Belleterre	V	R		069	014-015
	450	450	Laforce	SD	R		069	016-017
		850	Winneway	S-E	R		069	018
	460	460	Moffet	SD	R		069	019
	480	480	Angliers	VL	R		069	101
	490	490	Saint-Eugène-de-Guigues	SD	R		069	065
	500	500	Notre-Dame-du-Nord	SD	R		069	068-069
		870	Timiskaming 19	R	R		069	070
	520	520	Guérin	CT	R		069	102
	530	530	Nédelec	CT	R		069	103
	560	560	Rémigny	SD	R		069	021,106,129
	580	580	Bellacombe	SD	R		069	108-109,151
	600	600	Rollet	SD	R		069	107
	610	610	Cloutier	SD	R		069	111
	620	620	Montbeillard	SD	R		069	113
	630	630	Beaudry	SD	R		069	112
	650	650	McMatters	SD	R		069	152-154

P Part - Partie
R Rural - Rurale

Enumeration Area Reference List
Census Divisions and Subdivisions, Urban and Rural

Liste de référence des secteurs de dénombrement
Divisions et subdivisions de recensement, urbaines et rurales

24 Québec - Québec

CD - DR	CCS - SRU	CSD - SDR	NAME - NOM	Type - Genre	Urban Area - Région urbaine		FED - CÉF	Enumeration Areas - Secteurs de dénombrement
					Code	Name - Nom		
83			Témiscamingue (Cont'd-suite)					
	650	690	Noranda	V	0728 R	Rouyn, P	069 069 069	151-159 150, 170 157-159, 201-225
		680	Rouyn	V	0728	Rouyn, P		
	670	670	Saint-Guillaume-de-Granada	SD	R		069	155-156
	710	710	Évain	SD	R		069	171-174
	740	740	Arntfield	SD	R		069	114, 128
	909	909	Témiscamingue, partie Lac-Granet	UND	R		069	026
	910	910	Témiscamingue, partie Rivière-Kipawa	UND	R		069	001-002, 011, 022, 025
	919	919	Témiscamingue, partie Rapide-des-Cèdres	UND	R		069	024, 110
	980	980	Témiscamingue, partie Roulier	UND	R		069	105
08			Témiscouata					
	150	150	Dégelis	V	0220 R	Sainte-Rose-du-Déjeû	057 057	004-006 002-003, 029
	180	180	Saint-Jean-de-la-Lande	SD	R		057	007
	220	220	Packington	P	R		057	008
	260	260	Saint-Marc-du-Lac-Long	P	R		057	010
	310	310	Rivière-Bleue	SD	0845 R	Saint-Joseph-de-la-Rivière-Bleue	057 057	015-016 012, 014
	340	340	Saint-Eusèbe	P	R		057	018
	370	370	Notre-Dame-du-Lac	V	0565 R	Notre-Dame-du-Lac	057 057	023-025 020-022
	400	400	Saint-Juste-du-Lac	SD	R		057	026, 053
	410	410	Auclair	SD	R		057	028, 052
	440	440	Saint-Godard-de-Lejeune	SD	R		057	001, 051, 128
	460	460	Saint-Michel-du-Squetec	P	R		057	054-056, 101
	500	500	Cabano	V	0111 R	Cabano	057 057	059-060, 062 057-058, 073
	560	560	Saint-Pierre-de-Lamy	SD	R		057	069
	630	630	Saint-Louis-du-Hé! Hé!	P	R		057	063-065
	700	700	Saint-Elzéar	SD	R		057	066
	770	770	Saint-Honoré	SD	R		057	067-068
63			Terrebonne					
	110	110	Boisbriand	V	0547	Montréal, P	016	110-117, 121-125, 127, 130, 155
	190	190	Blainville	V	0547 R	Montréal, P	016 016	007-009, 015-019, 021-024, 026-027 010-011, 013, 020
		170	Lorraine	V	0547	Montréal, P	016	001-006, 025
		130	Rosemère	V	0547	Montréal, P	016	072-075, 105-106, 118-119, 128-129
		150	Sainte-Thérèse	V	0547	Montréal, P	016	051-057, 059-062, 066-070, 076-079, 107-109, 120, 126

P Part - Partie
R Rural - Rurale

Enumeration Area Reference List
Census Divisions and Subdivisions, Urban and Rural

Liste de référence des secteurs de dénombrement
Divisions et subdivisions de recensement, urbaines et rurales

24 Quebec - Québec

CD - DR	CCS - SRU	CSD - SDR	NAME - NOM	Type - Genre	Urban Area - Région urbaine		FED - CÉF	Enumeration Areas - Secteurs de dénombrement
					Code	Name - Nom		
63			Terrebonne (Cont'd-suite)					
	190	150	Sainte-Thérèse	V	R		016	071
	240	200	Bois-des-Filion	V	0547	Montréal, P	070	264-265, 267-268
		240	Terrebonne	V	0547	Montréal, P	070	157-168, 251-262, 272-275, 307-309
					R		070	263
	250	250	Sainte-Anne-des-Plaines	P	1179	Sainte-Anne-des-Plaines	070	312-313, 326, 329
					R		070	310-311, 314-315, 325, 330, 351
	280	270	New Glasgow	VL	R		070	369
		280	Sainte-Sophie	SD	R		070	352-359
	370	370	Bellefeuille	P	R		029	101-104, 106-107, 121-122, 125
		350	Lafontaine	VL	0842	Saint-Jérôme, P	029	108-110, 112-113
					R		029	114-115
		310	Saint-Antoine	V	0842	Saint-Jérôme, P	029	001-008, 024-025
		330	Saint-Jérôme	V	0842	Saint-Jérôme, P	029	009-023, 051-064, 066-067, 069-075
	400	400	Prévost	SD	1090	Prévost	029	118, 202
					R		029	116-117, 120, 123-124, 201
	440	460	Piedmont	SD	R		029	162-164, 177
		440	Saint-Sauveur	P	R		029	205-206, 227, 229, 232, 249, 403
		420	Saint-Sauveur-des-Monts	VL	0863	Saint-Sauveur-des-Monts	029	165, 167-169
		390	Sainte-Anne-des-Lacs	P	R		029	203-204, 225-226, 404
	450	450	Mont-Rolland	VL	0874	Sainte-Adèle, P	029	152-153
					R		029	151, 161, 178
	480	480	Saint-Hippolyte	P	R		026	315-317, 324, 326, 328-330, 351, 390, 394, 398-399, 467
	510	510	Sainte-Adèle	V	0874	Sainte-Adèle, P	029	154-159, 172
					R		029	207-209, 234, 246
	530	530	Val-Morin	SD	R		029	210-212, 220, 222, 243, 245, 247
	550	550	Val-David	VL	R		026	359
							029	213, 215-216, 239-240, 244, 401-402
	580	570	Estérel	V	R		026	356, 464
		580	Sainte-Marguerite-du-Lac-Masson	P	R		026	352-355, 462-463
	590	600	Lentier	SD	R		026	361, 460-461
		590	Sainte-Lucie-des-Laurentides	SD	R		026	357-358, 465
	630	640	Ivry-sur-le-Lac	SD	R		029	265, 282
		630	Sainte-Agathe	P	R		029	264, 277
		620	Sainte-Agathe-des-Monts	V	0875	Sainte-Agathe-des-Monts	029	252-261
					R		029	262-263
		610	Sainte-Agathe-Sud	VL	R		029	217-218, 251, 268-269, 279
	660	670	Lac-Carré	VL	R		029	304
		660	Saint-Faustin	SD	R		029	266-267, 274, 280-281
	680	680	Lac-Supérieur	SD	R		029	303, 322, 340
	700	700	Brébeuf	P	R		029	315, 336
	760	780	Mont-Tremblant	SD	R		029	306-307, 328, 339, 341
		760	Saint-Jovite	P	R		029	305, 308-309, 331
		740	Saint-Jovite	VL	0847	Saint-Jovite	029	310, 312-313
					R		029	314, 335
	820	820	Doncaster 17	R	R		026	360
88			Territoire-du-Nouveau-Québec					
	400	400	Bele-James	SD	R		001	022-025, 220-223, 232, 251-254, 301-313, 332-335, 401-402

P Part - Partie
R Rural - Rurale

Enumeration Area Reference List
Census Divisions and Subdivisions, Urban and Rural

Liste de référence des secteurs de dénombrement
Divisions et subdivisions de recensement, urbaines et rurales

24 Quebec - Québec

CD - DR	CCS - SRU	CSD - SDR	NAME - NOM	Type	Urban Area - Région urbaine		FED - CÉF	Enumeration Areas - Secteurs de dénombrement
				Genre	Code	Name - Non		
98			Territoire-du-Nouveau-Québec (Cont'd-suite)					
	400	180	Chapais	V	0156	Chapais	001	256-258
					R		001	255
		200	Chibougamau	V	0175	Chibougamau	001	262-276
					R		001	259-261
		870	Chisasibi	R	R		001	330, 338
		430	Chisasibi	VC	R		001	329, 331
		850	Easman	R	R		001	325
		300	Easman	VC	R		001	324, 326
		120	Label-sur-Quévillon	V	0464	Label-sur-Quévillon	001	026-028
					R		001	029, 034
		150	Matagami	V	0514	Matagami	001	224-227
					R		001	228-229
		820	Mistassini	R	R		001	315-316, 339
		220	Mistassini	VC	R		001	314, 317-318
		830	Nemiscau	R	R		001	323
		240	Némiscau	VC	R		001	322
		840	Naskogonish	R	R		001	320, 337
		260	Naskogonish	VC	R		001	319, 321
		810	Naswanipi	R	R		001	031
		130	Naswanipi	VC	R		001	030
		860	Wemindji	R	R		001	328
		380	Wemindji	VC	R		001	327
	905	905	Territoire du Nouveau-Québec, partie Caniapiscau	UNO	R		042	276, 285
	909	909	Territoire du Nouveau-Québec, partie Lac-Juillet	UNO	R		042	297
	919	885	Kewawachikamach	R	R		042	296
		655	Tasiujaq	VN	R		042	278
		919	Territoire du Nouveau-Québec, partie Lac-Vacher	UNO	R		042	298
	939	640	Kangiqsualujjuq	VN	R		042	277
		939	Territoire du Nouveau-Québec, Pt Rivière-Koksoak	UNO	R		001	351-354, 356
							042	268, 270-271, 273-274
	965	730	Akulivik	VN	R		001	365
		690	Aupaluk	VN	R		042	279
		620	Inukjuak	VN	R		001	363
		790	Ivujivik	VN	R		001	366
		750	Kangiqsujuaq	VN	R		001	368, 370
		700	Kangirsuk	VN	R		001	369
							042	281
		650	Kuujuuaq	VN	R		042	272
		605	Kuujuuerapik	VN	R		001	359
		890	Matimekossh	R	R		042	267, 284
		710	Queqtaq	VN	R		042	280
		770	Salluit	VN	R		001	367
		450	Schefferville	V	0742	Schefferville	042	260-266, 282-283
					R		042	259
		570	Schefferville	VK	R		042	295
		965	Territoire du Nouveau-Québec, Pt Baie-d'Hudson	UNO	R		001	355, 357, 364, 371-372
		880	Whapmagoostui	R	R		001	361
		600	Whapmagoostui	VC	R		001	358, 360, 362
72			Vaudreuil					
	130	150	Île-Perrot	V	0547	Montréal, P	072	155-160, 167
		130	Notre-Dame-de-l'Île-Perrot	P	0547	Montréal, P	072	168-169
					R		072	151-154

P Part - Partie
R Rural - Rurale

Enumeration Area Reference List
Census Divisions and Subdivisions, Urban and Rural

Liste de référence des secteurs de dénombrement
Divisions et subdivisions de recensement, urbaines et rurales

24 Quebec - Québec

CD - DR	CCS - SRU	CSD - SDR	NAME - NOM	Type - Genre	Urban Area - Région urbaine		FED - CÉF	Enumeration Areas - Secteurs de dénombrement
					Code	Name - Nom		
72			Vaudreuil (Cont'd-suite)					
	130	180 210	Pincourt Terrasse-Vaudreuil	V SD	0547 0547	Montréal, P Montréal, P	072 072	163-166, 201-204, 223-224 161-162
	260	230 360	Dorion Hudson	V V	0547 0379	Montréal, P Hudson	072 072	205-209 355-358, 370
		310 400 260	Île-Cadieux Saint-Lazare Vaudreuil	V P V	R R 0547	R R Montréal, P	072 072 072	354, 359 219 264-266, 351-352 214-217, 220, 222 210, 212-213, 353
		300	Vaudreuil-sur-le-Lac	VL	R		072	218, 221
	460	460	Sainte-Justine-de-Newton	P	R		072	312-313
	510	510	Sainte-Marthe	SD	R		072	314-315
	580	580	Très-Saint-Rédempteur	P	R		072	317
	720	780 680 720	Pointe-Fortune Rigaud Sainte-Madeleine-de-Rigaud	VL V P	R 0707 R	R Rigaud	072 072 072	368 364-367 360-363, 369
57			Verchères					
	200	150 110 200	Beloeil McMasterville Saint-Mathieu-de-Beloeil	V VL P	0063 0063 R	Beloeil, P Beloeil, P	073 073 073	015-018, 061-069, 151-153, 168 058-060 154-155
	280	280	Sainte-Julie	V	0547	Montréal, P	009 073	121 201-218
	320	320	Varenes	V	0976 R	Varenes	073 073	309-315, 317-318, 321-323 308, 319
	400	400	Saint-Amable	SD	0547 R	Montréal, P	073 073	157, 159-160 156, 158, 161
	480	480	Saint-Marc-sur-Richelieu	P	R		073	162-163
	520	520	Verchères	SD	0981 R	Verchères	073 073	353-355, 368 351-352, 356
	600	600	Calixa-Levallée	P	R		073	164
	670	670	Saint-Antoine-sur-Richelieu	SD	R		073	165-167
	780	780	Contrecoeur	SD	0201 R	Contrecoeur	073 073	359-362 357-358, 363-364, 370
26			Nolfe					
	110	110	Sainte-Praxède	P	R		056	001
	150	150	Stratford	CT	R		056	002-003
	250	200 250	Beaulac Gerthby	VL CT	R R		056 056	010 009
	400	300 350 400 380	Fontainebleau Saint-Gérard Needon Needon-Centre	SD VL CT VL	R R R 1008	R R R Needon-Centre	056 056 056 056	004 008 005 006-007
	480	430 480 450	Bishoppton Dudswell Marbleton	VL CT VL	R R R		056 056 056	053 051-052 054
	530	530	Saint-Camille	CT	R		056	055

P Part - Partie
R Rural - Rurale

Enumeration Area Reference List
Census Divisions and Subdivisions, Urban and Rural

Liste de référence des secteurs de dénombrement
Divisions et subdivisions de recensement, urbaines et rurales

24 Quebec - Québec

CD - DR	CCS - SRU	CSD - SDR	NAME - NOM	Type		Urban Area - Région urbaine		FED - CÉF	Enumeration Areas - Secteurs de dénombrement
				Genre	Code	Name - Nom			
26			Wolfe (Cont'd-suite)						
	560	560	Saint-Joseph-de-Ham-Sud	P	R			055	251
	580	580	Saints-Martyrs-Canadiens	P	R			056	019
	620	620	Disraëli	P	R			056	011
		600	Disraëli	V	0230	Disraëli		056	012-015
	640	640	Saint-Jacques-le-Majeur-de-Wolfestown	P	R			056	016
	660	660	Saint-Julien	P	R			056	017
	680	680	Saint-Fortunet	SD	R			056	018
	690	690	Ham-Nord	CT	R			056	020-021
	700	700	Notre-Dame-de-Lourdes-de-Ham	SD	R			056	254
	710	710	Saint-Adrien	SD	R			056	253
	740	740	Wotton	CT	R			056	056, 252
		720	Wottonville	VL	R			056	057
42			Yamaska						
	120	120	Saint-Joachim-de-Courval	P	R			018	256
	200	200	Saint-Bonaventure	P	R			018	217-218
	340	340	Saint-Guillaume	P	R			018	214-215
		300	Saint-Guillaume	VL	R			018	216
	380	380	Saint-David	P	R			055	152-153
	420	420	Saint-Pie-de-Guire	P	R			055	151
	440	440	Saint-Elphège	P	R			055	107
	460	460	Saint-Zéphirin-de-Courval	P	R			055	105-106
	480	480	La Visitation-de-Yamaska	SD	R			055	104
	530	530	Beie-du-Février	SD	R			055	108-110
	640	660	Notre-Dame-de-Pierreville	P	R			055	113, 158
		830	Odenak 12	R	R			055	118, 168
		580	Pierreville	VL	0644	Pierreville		055	114-115
		700	Saint-François-du-Lac	P	R			055	156-157
		680	Saint-François-du-Lac	VL	R			055	116-117
		640	Saint-Thomas-de-Pierreville	P	R			055	111-112
	720	720	Saint-Gérard-Majella	P	R			055	155
	780	780	Saint-Michel-d'Yamaska	P	R			055	159-160
		760	Yamaska	VL	R			055	162
		740	Yamaska-Est	VL	R			055	161

P Part - Partie
R Rural - Rurale

Index 1. Census Subdivisions

Index 1. Subdivisions de recensement

24 Quebec - Québec

Census Subdivision Subdivision de recensement	CSD Type Genre de SDR	Census Division Division de recensement	CCS Code Code de SRU
Abercorn	VL	Brome	280
Abitibi, partie Lac-Bousquet	UNO	Abitibi	945
Abitibi, partie Lac-Chicobi	UNO	Abitibi	969
Abitibi, partie Lac-Despinassy	UNO	Abitibi	939
Abitibi, partie Lac-Duparquet	UNO	Abitibi	975
Abitibi, partie Lac-Fouillac	UNO	Abitibi	948
Abitibi, partie Lac-Surimau	UNO	Abitibi	959
Abitibi, partie Matchi-Manitou	UNO	Abitibi	908
Abitibi, partie Obedjiwan	UNO	Abitibi	920
Abitibi, partie Oeil-du-Nord	UNO	Abitibi	960
Abitibi, partie Rivière-Ojima	UNO	Abitibi	979
Acton Vale	V	Bagot	440
Aguanish	SD	Saguenay	919
Akulivik	VN	Territoire-du-Nouveau-Québec	965
Akwesasne 15	R	Huntingdon	720
Albanel	CT	Lac-Saint-Jean-Ouest	320
Albanel	VL	Lac-Saint-Jean-Ouest	320
Alleyn et Cawood	CU	Pontiac	410
Alma	V	Lac-Saint-Jean-Est	480
Amherst	CT	Papineau	620
Amos	V	Abitibi	445
Amos-Est	SD	Abitibi	450
Amqui	V	Matapédia	440
Ancienne-Lorette	V	Québec	400
Andréville	VL	Kamouraska	530
Ange-Gardien	SD	Papineau	415
Ange-Gardien	VL	Rouville	160
Angliers	VL	Témiscamingue	480
Anjou	V	Île-de-Montréal	260
Annaville	VL	Nicolet	360
Armagh	VL	Bellechasse	470
Arntfield	SD	Témiscamingue	740
Arthabaska	V	Arthabaska	340
Arundel	CT	Argenteuil	760
Asbestos	V	Richmond	780
Ascot	CT	Sherbrooke	200
Ascot Corner	SD	Sherbrooke	250
Aston Junction	VL	Nicolet	440
Aubert-Gallion	SD	Beauce	320
Auclair	SD	Témiscouata	410

Index 1. Census Subdivisions

Index 1. Subdivisions de recensement

24 Quebec - Québec

Census Subdivision Subdivision de recensement	CSD Type Genre de SDR	Census Division Division de recensement	CCS Code Code de SRU
Audet	SD	Frontenac	190
Aumond	CT	Gatineau	700
Aupaluk	VN	Territoire-du-Nouveau-Québec	965
Austin	SD	Brome	320
Authier	SD	Abitibi	390
Authier-Nord	SD	Abitibi	979
Ayer's Cliff	VL	Stanstead	700
Aylmer	V	Gatineau	110
Baie-Comeau	V	Saguenay	410
Baie-d'Urfé	V	Île-de-Montréal	260
Baie-de-Shawinigan	VL	Saint-Maurice	480
Baie-des-Sables	SD	Matane	700
Baie-du-Février	SD	Yamaska	530
Baie-James	SD	Territoire-du-Nouveau-Québec	400
Baie-Johan-Beetz	SD	Saguenay	150
Baie-Saint-Paul	P	Charlevoix-Ouest	500
Baie-Saint-Paul	V	Charlevoix-Ouest	500
Baie-Sainte-Catherine	SD	Saguenay	530
Baie-Trinité	VL	Saguenay	320
Barford	CT	Stanstead	240
Barkmere	V	Argenteuil	720
Barnston	CT	Stanstead	300
Barnston-Ouest	SD	Stanstead	340
Barraute	VL	Abitibi	500
Beaconsfield	V	Île-de-Montréal	260
Béarn	SD	Témiscamingue	310
Beauce, partie Lac-du-Portage	UNO	Beauce	900
Beauceville	V	Beauce	390
Beaudry	SD	Témiscamingue	630
Beauharnois	V	Beauharnois	180
Beaulac	VL	Wolfe	250
Beauport	V	Québec	110
Beaupré	V	Montmorency No. 1	280
Beaux-Rivages	SD	Labelle	640
Bécancour	V	Nicolet	320
Bedford	CT	Missisquoi	380
Bedford	V	Missisquoi	380
Beebe Plain	VL	Stanstead	460
Bégin	SD	Chicoutimi	610
Belcourt	SD	Abitibi	510

Index 1. Census Subdivisions

Index 1. Subdivisions de recensement

24 Quebec - Québec

Census Subdivision Subdivision de recensement	CSD Type Genre de SDR	Census Division Division de recensement	CCS Code Code de SRU
Bellecombe	SD	Témiscamingue	580
Bellefeuille	P	Terrebonne	370
Belleterre	V	Témiscamingue	440
Beloeil	V	Verchères	200
Bergeronnes	CT	Saguenay	510
Bernières	SD	Lévis	700
Bernierville	VL	Mégantic	350
Berry	SD	Abitibi	969
Berthier-sur-Mer	P	Montmagny	700
Berthier, partie Dépôt-Échouani	UNO	Berthier	928
Berthier, partie Lac-de la Bidière	UNO	Berthier	908
Berthier, partie Lac-du-Taureau	UNO	Berthier	908
Berthier, partie Lac-Matawin	UNO	Berthier	920
Berthier, partie Lac-Mingo	UNO	Berthier	938
Berthierville	V	Berthier	240
Béthanie	SD	Shefford	680
Betsiamites 3	R	Saguenay	410
Bic	SD	Rimouski	660
Biencourt	SD	Rimouski	260
Bishopton	VL	Wolfe	480
Black Lake	V	Mégantic	220
Blainville	V	Terrebonne	190
Blue-Sea	SD	Gatineau	470
Bois-des-Filion	V	Terrebonne	240
Bois-Franc	SD	Gatineau	660
Boisbriand	V	Terrebonne	110
Bolton-Est	SD	Brome	360
Bolton-Ouest	SD	Brome	400
Bonaventure	SD	Bonaventure	280
Bonaventure, partie Rivière-Bonaventure	UNO	Bonaventure	909
Bonaventure, partie Rivière-Nouvelle	UNO	Bonaventure	919
Bonaventure, partie Routhierville	UNO	Bonaventure	970
Bonaventure, partie Ruisseau-Ferguson	UNO	Bonaventure	950
Bonsecours	SD	Shefford	450
Boucher	SD	Champlain	630
Boucherville	V	Chambly	750
Bouchette	SD	Gatineau	430
Bowman	SD	Papineau	780
Brébeuf	P	Terrebonne	700
Brigham	SD	Brome	700

Index 1. Census Subdivisions

Index 1. Subdivisions de recensement

24 Quebec - Québec

Census Subdivision Subdivision de recensement	CSD Type Genre de SDR	Census Division Division de recensement	CCS Code Code de SRU
Bristol	CT	Pontiac	150
Brome	VL	Brome	500
Bromont	V	Brome	780
Brompton	CT	Richmond	200
Brompton Gore	SD	Richmond	280
Bromptonville	V	Richmond	200
Brossard	V	Laprairie	380
Brownsburg	VL	Argenteuil	300
Bryson	VL	Pontiac	280
Buckingham	V	Papineau	405
Bury	SD	Compton	710
Cabano	V	Témiscouate	500
Cadillac	V	Abitibi	260
Calixa-Lavallée	P	Verchères	600
Calumet	VL	Argenteuil	380
Campbell's Bay	VL	Pontiac	280
Candiac	V	Laprairie	700
Cap-à-l'Aigle	VL	Charlevoix-Est	250
Cap-aux-Meules	VL	Îles-de-la-Madeleine	250
Cap-Chat	V	Gaspé-Ouest	730
Cap-de-la-Madeleine	V	Champlain	260
Cap-Rouge	V	Québec	400
Cap-Saint-Ignace	SD	Montmagny	510
Cap-Santé	SD	Portneuf	300
Caplan	SD	Bonaventure	330
Capucins	SD	Matane	300
Carignan	V	Chambly	200
Carillon	VL	Argenteuil	190
Carleton	V	Bonaventure	480
Causapscaï	V	Metapédia	260
Chambly	V	Chambly	200
Chambord	SD	Lac-Saint-Jean-Ouest	160
Champlain	SD	Champlain	230
Champlain, partie Lac-des-Cinq	UNO	Champlain	979
Champlain, partie Lac-Lapeyrère	UNO	Champlain	909
Champlain, partie Lac-Masketsi	UNO	Champlain	929
Champlain, partie Lac-Normand	UNO	Champlain	969
Champlain, partie Petit-Lac-Wayagamac	UNO	Champlain	909
Champlain, partie Rivière-Windigo	UNO	Champlain	959
Champneuf	SD	Abitibi	520

Index 1. Census Subdivisions

Index 1. Subdivisions de recensement

24 Quebec - Québec

Census Subdivision Subdivision de recensement	CSD Type Genre de SDR	Census Division Division de recensement	CCS Code Code de SRU
Chandler	V	Gaspé-Est	280
Chapais	V	Territoire-du-Nouveau-Québec	400
Chapeau	VL	Pontiac	370
Charette	SD	Saint-Maurice	440
Charlemagne	V	L'Assomption	280
Charlesbourg	V	Québec	140
Charlevoix-Est, partie Mont-Élie	UND	Charlevoix-Est	900
Charlevoix-Ouest, partie Lac-Pikauba	UND	Charlevoix-Ouest	909
Charlevoix-Ouest, partie Mont-Apica	UND	Charlevoix-Ouest	909
Charny	V	Lévis	300
Chartierville	SD	Compton	110
Château-Richer	V	Montmorency No. 1	320
Châteauguay	V	Châteauguay	600
Chatham	CT	Argenteuil	300
Chénéville	VL	Papineau	540
Chertsey	CT	Montcalm	460
Chester-Est	CT	Arthabaska	110
Chester-Nord	SD	Arthabaska	360
Chesterville	SD	Arthabaska	160
Chibougamau	V	Territoire-du-Nouveau-Québec	400
Chichester	CT	Pontiac	520
Chicoutimi	V	Chicoutimi	230
Chicoutimi, partie Lac-Achouakan	UND	Chicoutimi	919
Chicoutimi, partie Lac-Ministuk	UND	Chicoutimi	909
Chicoutimi, partie Lalement	UND	Chicoutimi	905
Chicoutimi, partie Mont-Valin	UND	Chicoutimi	955
Chisasibi	R	Territoire-du-Nouveau-Québec	400
Chisasibi	VC	Territoire-du-Nouveau-Québec	400
Chute-aux-Outardes	VL	Saguenay	410
Chute-Saint-Philippe	SD	Labelle	610
Clarenceville	VL	Missisquoi	260
Clarendon	CT	Pontiac	200
Clermont	CT	Abitibi	720
Clermont	V	Charlevoix-Est	480
Clerval	SD	Abitibi	325
Cleveland	CT	Richmond	680
Clifton-Partie-Est	CT	Compton	300
Cloridorme	CT	Gaspé-Est	650
Cloutier	SD	Témiscamingue	610
Coaticook	V	Stanstead	300

Index 1. Census Subdivisions

Index 1. Subdivisions de recensement

24 Quebec - Québec

Census Subdivision Subdivision de recensement	CSD Type Genre de SDR	Census Division Division de recensement	CCS Code Code de SRU
Colombier	SD	Saguenay	420
Colombourg	SD	Abitibi	360
Compton	CT	Compton	390
Compton	VL	Compton	390
Compton Station	SD	Compton	480
Contrecoeur	SD	Verchères	780
Cookshire	V	Compton	540
Côte-Nord-du-Golfe-Saint-Laurent	SD	Saguenay	110
Côte-Saint-Luc	C	Île-de-Montréal	260
Coteau-du-Lac	SD	Soulanges	300
Coteau-Landing	VL	Soulanges	470
Coteau-Station	VL	Soulanges	470
Courcelles	P	Frontenac	580
Cowansville	V	Missisquoi	450
Crabtree	VL	Joliette	240
D'Alembert	SD	Abitibi	300
Danville	V	Richmond	780
Daveluyville	VL	Arthabaska	600
Deauville	VL	Sherbrooke	500
Dégelis	V	Témiscouata	150
Deléage	SD	Gatineau	560
Delisle	SD	Lac-Saint-Jean-Est	530
Delson	V	Laprairie	700
Denholm	CT	Gatineau	200
Des Ruisseaux	SD	Labelle	660
Desbiens	V	Lac-Saint-Jean-Est	320
Deschailions	VL	Lotbinière	780
Deschailions-sur-Saint-Laurent	VL	Lotbinière	780
Deschambault	VL	Portneuf	410
Destor	SD	Abitibi	305
Deux-Montagnes	V	Deux-Montagnes	120
Disraëli	P	Wolfe	620
Disraëli	V	Wolfe	620
Ditton	CT	Compton	630
Dixville	VL	Stanstead	200
Dolbeau	V	Lac-Saint-Jean-Ouest	909
Dollard-des-Ormeaux	V	Île-de-Montréal	260
Doncaster 17	R	Terrebonne	820
Donnacona	V	Portneuf	300
Dorion	CT	Pontiac	430

Index 1. Census Subdivisions

Index 1. Subdivisions de recensement

24 Quebec - Québec

Census Subdivision Subdivision de recensement	CSD Type Genre de SDR	Census Division Division de recensement	CCS Code Code de SRU
Dorion	V	Vaudreuil	260
Dorval	C	Île-de-Montréal	260
Drummondville	V	Drummond	710
Dubuisson	SD	Abitibi	505
Dudswell	CT	Wolfe	480
Duhamel	SD	Papineau	700
Duhamel-Ouest	SD	Témiscamingue	330
Dundee	CT	Huntingdon	720
Dunham	V	Missisquoi	450
Duperquet	V	Abitibi	310
Durham-Sud	SD	Drummond	340
Easman	R	Territoire-du-Nouveau-Québec	400
Easman	VC	Territoire-du-Nouveau-Québec	400
East Angus	V	Compton	760
East Broughton	SD	Beauce	500
East Broughton Station	VL	Beauce	500
East Farnham	VL	Brome	700
Eastman	VL	Brome	360
Eaton	CT	Compton	540
Egan-Sud	SD	Gatineau	820
Elgin	CT	Huntingdon	420
Entrelacs	SD	Montcalm	480
Escoumins	SD	Saguenay	490
Escuminac	SD	Bonaventure	560
Esprit-Saint	SD	Rimouski	250
Estérel	V	Terrebonne	580
Évain	SD	Témiscamingue	710
Farnham	V	Missisquoi	780
Fassett	SD	Papineau	150
Fatima	SD	Îles-de-la-Madeleine	250
Ferland-et-Boilleau	SD	Chicoutimi	160
Ferme-Neuve	P	Labelle	780
Ferme-Neuve	VL	Labelle	780
Fermont	V	Saguenay	979
Fiedmont-et-Barraute	SD	Abitibi	500
Fleuriault	SD	Rimouski	400
Fleurimont	SD	Sherbrooke	300
Fontainebleau	SD	Wolfe	400
Forestville	V	Saguenay	435
Fort-Coulonge	VL	Pontiac	480

Index 1. Census Subdivisions

Index 1. Subdivisions de recensement

24 Quebec - Québec

Census Subdivision Subdivision de recensement	CSD Type Genre de SDR	Census Division Division de recensement	CCS Code Code de SRU
Fortierville	VL	Lotbinière	750
Fossambault-sur-le-Lac	V	Portneuf	130
Franklin	SD	Huntingdon	300
Franquelin	SD	Saguenay	340
Frelighsburg	SD	Missisquoi	140
Frontenac	SD	Frontenac	210
Fugèreville	SD	Témiscamingue	410
Gagnon	V	Saguenay	979
Gallix	SD	Saguenay	280
Garthby	CT	Wolfe	250
Gaspé	V	Gaspé-Est	500
Gaspé-Est, partie Mont-Alexandre	UNO	Gaspé-Est	909
Gaspé-Est, partie Rivière-Saint-Jean	UNO	Gaspé-Est	919
Gaspé-Ouest, partie Collines-du-Basque	UNO	Gaspé-Ouest	909
Gaspé-Ouest, partie Mont-Albert	UNO	Gaspé-Ouest	919
Gatineau	V	Hull	600
Gatineau, partie Cascades-Malignes	UNO	Gatineau	908
Gatineau, partie Lac-Marguerite	UNO	Gatineau	908
Gayhurst-Partie-Sud-Est	CT	Frontenac	380
Girardville	SD	Lac-Saint-Jean-Ouest	540
Godbout	VL	Saguenay	330
Godmanchester	CT	Huntingdon	540
Gore	CT	Argenteuil	540
Gracefield	VL	Gatineau	350
Granby	CT	Shefford	280
Granby	V	Shefford	280
Grand-Calumet	CT	Pontiac	300
Grand-Lac-Victoria	S-E	Pontiac	928
Grand-Mère	V	Champlain	550
Grand-Métis	SD	Matane	780
Grand-Remous	CT	Gatineau	710
Grand-Saint-Esprit	SD	Nicolet	640
Grande-Cascapédia	SD	Bonaventure	380
Grande-Entrée	SD	Îles-de-la-Madeleine	250
Grande-Île	SD	Beauharnois	670
Grande-Rivière	V	Gaspé-Est	200
Grande-Vallée	SD	Gaspé-Est	750
Grandes-Bergeronnes	VL	Saguenay	510
Grandes-Piles	P	Champlain	570
Grantham-Ouest	SD	Drummond	710

Index 1. Census Subdivisions

Index 1. Subdivisions de recensement

24 Quebec - Québec

Census Subdivision Subdivision de recensement	CSD Type Genre de SDR	Census Division Division de recensement	CCS Code Code de SRU
Greenfield Park	V	Chambly	400
Grenville	CT	Argenteuil	380
Grenville	VL	Argenteuil	380
Grondines	SD	Portneuf	420
Grosse-Île	SD	Îles-de-la-Madeleine	250
Grosses-Roches	SD	Matane	400
Guérin	CT	Témiscamingue	520
Halifax-Nord	CT	Mégantic	360
Halifax-Sud	CT	Mégantic	350
Ham-Nord	CT	Wolfe	690
Hampden	CT	Compton	660
Hampstead	V	Île-de-Montréal	260
Harrington	CT	Argenteuil	410
Hatley	CT	Stanstead	680
Hatley	VL	Stanstead	580
Hatley-Partie-Ouest	CT	Stanstead	580
Haute-Mauricie	SD	Champlain	660
Havelock	CT	Huntingdon	240
Havre-aux-Maisons	SD	Îles-de-la-Madeleine	250
Havre-Saint-Pierre	SD	Saguenay	160
Hébertville	SD	Lac-Saint-Jean-Est	200
Hébertville-Station	VL	Lac-Saint-Jean-Est	200
Hemmingford	CT	Huntingdon	180
Hemmingford	VL	Huntingdon	180
Henryville	SD	Iberville	280
Henryville	VL	Iberville	280
Hereford	CT	Compton	260
Hérouxville	P	Champlain	510
Hinchinbrook	CT	Huntingdon	360
Honfleur	SD	Bellechasse	370
Hope	CT	Bonaventure	220
Hope Town	SD	Bonaventure	220
Howick	VL	Châteauguay	720
Huberdeau	SD	Argenteuil	780
Hudson	V	Vaudreuil	260
Hull	V	Hull	300
Hull-Partie-Ouest	CT	Gatineau	140
Hunterstown	CT	Maskinongé	500
Huntingdon	V	Huntingdon	540
Iberville	V	Iberville	780

Index 1. Census Subdivisions

Index 1. Subdivisions de recensement

24 Quebec - Québec

Census Subdivision Subdivision de recensement	CSD Type Genre de SDR	Census Division Division de recensement	CCS Code Code de SRU
Île-Cadieux	V	Vaudreuil	260
Île-d'Anticosti	SD	Saguenay	100
Île-d'Entrée	VL	Îles-de-la-Madeleine	250
Île-Dorval	V	Île-de-Montréal	260
Île-du-Havre-Aubert	SD	Îles-de-la-Madeleine	250
Île-Perrot	V	Vaudreuil	130
Inukjuak	VN	Territoire-du-Nouveau-Québec	965
Inverness	CT	Mégantic	450
Inverness	VL	Mégantic	450
Ireland	SD	Mégantic	290
Isle-aux-Allumettes-Partie-Est	CT	Pontiac	330
Isle-des-Allumettes	CT	Pontiac	370
Ivry-sur-le-Lac	SD	Terrebonne	630
Ivujivik	VN	Territoire-du-Nouveau-Québec	965
Joliette	V	Joliette	240
Joliette, partie Lac-de-la-Maison-de-Pierre	UNO	Joliette	919
Joliette, partie Lac-Legendre	UNO	Joliette	909
Joliette, partie Lac-Moselle	UNO	Joliette	938
Joliette, partie Lac-Oscar	UNO	Joliette	928
Joliette, partie Lac-Quentin	UNO	Joliette	938
Joliette, partie Saint-Guillaume-Nord	UNO	Joliette	910
Jonquière	V	Chicoutimi	420
Kahnawake 14	R	Laprairie	820
Kamouraska	VL	Kamouraska	600
Kamouraska, partie Petit-Lac-Sainte-Anne	UNO	Kamouraska	980
Kamouraska, partie Picard	UNO	Kamouraska	950
Kangisualujjuaq	VN	Territoire-du-Nouveau-Québec	939
Kangisujuaq	VN	Territoire-du-Nouveau-Québec	965
Kangirsuk	VN	Territoire-du-Nouveau-Québec	965
Kawawachikamach	R	Territoire-du-Nouveau-Québec	919
Kazabazua	SD	Gatineau	290
Kebaowek	R	Témiscamingue	230
Kénogami	CT	Chicoutimi	400
Kiamika	CT	Labelle	420
Kingsbury	VL	Richmond	380
Kingsey	CT	Drummond	200
Kingsey Falls	SD	Drummond	160
Kingsey Falls	VL	Drummond	160
Kinnear's Mills	SD	Mégantic	420
Kipawa	SD	Témiscamingue	230

Index 1. Census Subdivisions

Index 1. Subdivisions de recensement

24 Quebec - Québec

Census Subdivision Subdivision de recensement	CSD Type Genre de SDR	Census Division Division de recensement	CCS Code Code de SRU
Kirkland	V	Île-de-Montréal	260
Kuujuuaq	VN	Territoire-du-Nouveau-Québec	965
Kuujuuarapik	VN	Territoire-du-Nouveau-Québec	965
L'Acadie	SD	Saint-Jean	650
L'Ange-Gardien	P	Montmorency No. 1	400
L'Annonciation	VL	Labelle	540
L'Anse-Saint-Jean	SD	Chicoutimi	120
L'Ascension	P	Labelle	580
L'Ascension-de-Notre-Seigneur	P	Lac-Saint-Jean-Est	700
L'Ascension-de-Patapédia	SD	Bonaventure	700
L'Assomption	P	L'Assomption	180
L'Assomption	V	L'Assomption	180
L'Avenir	SD	Drummond	300
L'Enfant-Jésus	P	Beauce	680
L'Épiphanie	P	L'Assomption	400
L'Épiphanie	V	L'Assomption	400
L'Étang-du-Nord	SD	Îles-de-la-Madeleine	250
L'Isle-Verte	VL	Rivière-du-Loup	560
L'Islet	V	L'Islet	780
L'Islet-sur-Mer	VL	L'Islet	780
La Baie	V	Chicoutimi	190
La Baleine	SD	Charlevoix-Ouest	160
La Conception	SD	Labelle	120
La Corne	SD	Abitibi	230
La Doré	P	Lac-Saint-Jean-Ouest	360
La Durantaye	P	Beaucechasse	660
La Guadeloupe	VL	Frontenac	650
La Macaza	SD	Labelle	560
La Malbaie	V	Charlevoix-Est	350
La Martre	SD	Gaspé-Ouest	580
La Minerve	CT	Labelle	260
La Morandière	SD	Abitibi	665
La Motte	SD	Abitibi	240
La Patrie	VL	Compton	630
La Pêche	SD	Gatineau	170
La Pérade	VL	Champlain	130
La Plaine	P	L'Assomption	510
La Pocatière	V	Kamouraska	780
La Prairie	V	Laprairie	300
La Présentation	P	Saint-Hyacinthe	400

Index 1. Census Subdivisions

Index 1. Subdivisions de recensement

24. Quebec - Québec

Census Subdivision Subdivision de recensement	CSD Type Genre de SDR	Census Division Division de recensement	CCS Code Code de SRU
La Rédemption	P	Matapédia	660
La Reine	SD	Abitibi	725
La Romaine 2	R	Saguenay	110
La Sarre	V	Abitibi	685
La Tuque	V	Champlain	660
La Visitation-de-l'Île-Dupas	SD	Berthier	280
La Visitation-de-Yamaska	SD	Yamaska	480
Labelle	SD	Labelle	200
Labelle, partie Lac-Ernest	UNO	Labelle	929
Labelle, partie Lac-Férol	UNO	Labelle	909
Labelle, partie Lac-Marie-Lefranc	UNO	Labelle	910
Labelle, partie Pérodeau	UNO	Labelle	970
Labrecque	SD	Chicoutimi	620
Lac Simon	R	Abitibi	908
Lac-à-la-Croix	SD	Lac-Saint-Jean-Est	240
Lac-à-la-Tortue	SD	Champlain	380
Lac-au-Saumon	VL	Matapédia	480
Lac-aux-Sables	P	Portneuf	780
Lac-Bouchette	VL	Lac-Saint-Jean-Ouest	110
Lac-Brome	V	Brome	500
Lac-Carré	VL	Terrebonne	660
Lac-Delage	V	Québec	560
Lac-des-Aigles	SD	Rimouski	280
Lac-des-Écorces	VL	Labelle	640
Lac-des-Plages	SD	Papineau	660
Lac-des-Seize-Îles	SD	Argenteuil	460
Lac-Drolet	SD	Frontenac	360
Lac-du-Cerf	SD	Labelle	380
Lac-Dufault	SD	Abitibi	295
Lac-Édouard	SD	Québec	750
Lac-Etchemin	V	Dorchester	250
Lac-Frontière	SD	Montmagny	120
Lac-Mégantic	V	Frontenac	210
Lac-Nominingue	SD	Labelle	440
Lac-Paré	P	Montcalm	460
Lac-Poulin	VL	Beauce	290
Lac-Rapide	R	Pontiac	928
Lac-Saguay	VL	Labelle	480
Lac-Saint-Charles	SD	Québec	510
Lac-Saint-Jean-Est, partie Belle-Rivière	UNO	Lac-Saint-Jean-Est	940

Index 1. Census Subdivisions

Index 1. Subdivisions de recensement

24 Quebec - Québec

Census Subdivision Subdivision de recensement	CSD Type Genre de SDR	Census Division Division de recensement	CCS Code Code de SRU
Lac-Saint-Jean-Ouest, partie Chute-des-Passes	UNO	Lac-Saint-Jean-Ouest	915
Lac-Saint-Jean-Ouest, partie Lac-Ashuapmushuan	UNO	Lac-Saint-Jean-Ouest	909
Lac-Saint-Jean-Ouest, partie Lac-Berlinguet	UNO	Lac-Saint-Jean-Ouest	919
Lac-Saint-Jean-Ouest, partie Rivière-Mistassini	UNO	Lac-Saint-Jean-Ouest	935
Lac-Saint-Joseph	V	Portneuf	130
Lac-Saint-Paul	SD	Labelle	680
Lac-Sainte-Marie	SD	Gatineau	260
Lac-Sergent	V	Portneuf	620
Lac-Simon	SD	Papineau	540
Lac-Supérieur	SD	Terrebonne	680
Lac-Tremblant-Nord	SD	Labelle	200
Lachenaie	V	L'Assomption	280
Lachine	V	Île-de-Montréal	260
Lachute	V	Argenteuil	230
Lacolle	VL	Saint-Jean	180
Lafontaine	VL	Terrebonne	370
Laforce	SD	Témiscamingue	450
Lamarche	SD	Chicoutimi	630
Lambton	SD	Frontenac	500
Landrienne	CT	Abitibi	470
Langelier	CT	Champlain	740
Lenoraie-d'Autray	SD	Berthier	200
Lantier	SD	Terrebonne	590
Larouche	P	Chicoutimi	440
LaSalle	V	Île-de-Montréal	260
Laterrière	SD	Chicoutimi	230
Latulipe et Gaboury	CU	Témiscamingue	420
Launay	CT	Abitibi	420
Laurentides	V	L'Assomption	780
Laurier-Station	VL	Lotbinière	420
Laurierville	VL	Mégantic	630
Lauzon	V	Lévis	380
Laval	V	Île-Jésus	500
Lavaltrie	VL	Berthier	140
Laverlochère	P	Témiscamingue	390
Lawrenceville	VL	Shefford	420
Le Gardeur	V	L'Assomption	240
Lebel-sur-Quévillon	V	Territoire-du-Nouveau-Québec	400
Leclercville	VL	Lotbinière	700
Lefebvre	SD	Drummond	380

Index 1. Census Subdivisions

Index 1. Subdivisions de recensement

24 Quebec - Québec

Census Subdivision Subdivision de recensement	CSD Type Genre de SDR	Census Division Division de recensement	CCS Code Code de SRU
Lemieux	SD	Nicolet	140
LeMoynes	V	Chambly	650
Lennoxville	V	Sherbrooke	200
Léry	V	Châteauguay	600
Les Becquets	VL	Nicolet	280
Les Boules	SD	Matane	710
Les Cèdres	SD	Soulanges	200
Les Éboulements	SD	Charlevoix-Ouest	250
Les Escoumins	R	Saguenay	490
Les Sept-Cantons-Unis-du-Saguenay	CU	Saguenay	410
Leslie, Clapham et Huddersfield	CU	Pontiac	450
Letang	SD	Témiscamingue	230
Letellier	CT	Saguenay	230
Lévis	V	Lévis	340
Lingwick	CT	Compton	700
Linière	VL	Beauce	170
Litchfield	CT	Pontiac	280
Lochaber	CT	Papineau	320
Lochaber-Partie-Ouest	CT	Papineau	340
Longue-Pointe	SD	Saguenay	170
Longueuil	V	Chambly	650
Loretteville	V	Québec	230
Lorraine	V	Terrebonne	190
Lorrainville	VL	Témiscamingue	360
Lotbinière	SD	Lotbinière	660
Louiseville	V	Maskinongé	140
Low	CT	Gatineau	230
Luceville	VL	Rimouski	540
Lyster	SD	Mégantic	510
Lytton	CT	Gatineau	730
Macamic	P	Abitibi	370
Mecamic	V	Abitibi	370
Maddington	CT	Arthabaska	600
Magog	CT	Stanstead	780
Magog	V	Stanstead	780
Malartic	V	Abitibi	210
Maliotenam 27A	R	Saguenay	215
Maniwaki	V	Gatineau	820
Maniwaki 18	R	Gatineau	820
Manouane 26	R	Maskinongé	959

Index 1. Census Subdivisions

Index 1. Subdivisions de recensement

24 Quebec - Québec

Census Subdivision Subdivision de recensement	CSD Type Genre de SDR	Census Division Division de recensement	CCS Code Code de SRU
Manseau	VL	Nicolet	120
Mansfield et Pontefract	CU	Pontiac	480
Maple Grove	V	Beauharnois	180
Marbleton	VL	Wolfe	480
Marchand	CT	Labelle	540
Maria	SD	Bonaventure	460
Maria 2	R	Bonaventure	460
Maricourt	SD	Sheiford	700
Marieville	V	Rouville	420
Marsoui	VL	Gaspé-Ouest	550
Marston	CT	Frontenac	310
Martinville	SD	Compton	360
Mascouche	V	L'Assomption	310
Mashteuiatsh	R	Lac-Saint-Jean-Ouest	909
Maskinongé	VL	Maskinongé	200
Maskinongé, partie Baie-Atibenne	UNO	Maskinongé	959
Maskinongé, partie Baie-de-la-Bouteille	UNO	Maskinongé	919
Maskinongé, partie Lac-au-Sorcier	UNO	Maskinongé	919
Maskinongé, partie Lac-Bazinet	UNO	Maskinongé	979
Maskinongé, partie Lac-Boulé	UNO	Maskinongé	919
Maskinongé, partie Lac-de-la-Pomme	UNO	Maskinongé	959
Masson	V	Papineau	405
Massueville	VL	Richelieu	200
Matagami	V	Territoire-du-Nouveau-Québec	400
Matane	V	Matane	560
Matane, partie Coulée-des-Adolphe	UNO	Matane	929
Matane, partie Rivière-Bonjour	UNO	Matane	919
Matane, partie Ruisseau-des-Mineurs	UNO	Matane	919
Matapédia	P	Bonaventure	650
Matapédia, partie Lac-à-la-Croix	UNO	Matapédia	919
Matapédia, partie Lac-Alfred	UNO	Matapédia	929
Matapédia, partie Lac-Casault	UNO	Matapédia	920
Matapédia, partie Lac-Matapédia	UNO	Matapédia	970
Matapédia, partie Rivière-Vaseuse	UNO	Matapédia	909
Matimekosh	R	Territoire-du-Nouveau-Québec	965
Mayo	SD	Papineau	380
McMasterville	VL	Verchères	200
McWatters	SD	Témiscamingue	650
Méchins	SD	Matane	300
Melbourne	CT	Richmond	380

Index 1. Census Subdivisions

Index 1. Subdivisions de recensement

24 Quebec - Québec

Census Subdivision Subdivision de recensement	CSD Type Genre de SDR	Census Division Division de recensement	CCS Code Code de SRU
Melbourne	VL	Richmond	380
Melocheville	VL	Beauharnois	180
Mercier	V	Châteauguay	480
Messine	SD	Gatineau	500
Métabetchouan	V	Lac-Saint-Jean-Est	320
Métis-sur-Mer	VL	Matane	740
Milan	SD	Frontenac	300
Mille-Isles	SD	Argenteuil	580
Mingan	R	Saguenay	160
Mirabel	V	Deux-Montagnes	650
Mistassini	R	Territoire-du-Nouveau-Québec	400
Mistassini	V	Lac-Saint-Jean-Ouest	909
Mistassini	VC	Territoire-du-Nouveau-Québec	400
Moffet	SD	Témiscamingue	460
Moisie	V	Saguenay	215
Mont-Carmel	SD	Kamouraska	370
Mont-Joli	V	Rimouski	510
Mont-Laurier	V	Labelle	650
Mont-Label	SD	Rimouski	360
Mont-Rolland	VL	Terrebonne	450
Mont-Royal	V	Île-de-Montréal	260
Mont-Saint-Grégoire	VL	Iberville	600
Mont-Saint-Hilaire	V	Rouville	780
Mont-Saint-Michel	SD	Labelle	690
Mont-Saint-Pierre	VL	Gaspé-Ouest	400
Mont-Tremblant	SD	Terrebonne	760
Montbeillard	SD	Témiscamingue	620
Montcalm	CT	Argenteuil	720
Montcalm, partie Baie-des-Chaloupes	UND	Montcalm	929
Montcalm, partie Chute-du-Diable	UND	Montcalm	919
Montcalm, partie Lac-Bricault	UND	Montcalm	968
Montcalm, partie Lac-des-Dix-Milles	UND	Montcalm	909
Montcalm, partie Lac-Douaire	UND	Montcalm	948
Montcalm, partie Lac-Lenôtre	UND	Montcalm	958
Montcalm, partie Lac-Santé	UND	Montcalm	929
Montcerf	SD	Gatineau	650
Montebello	VL	Papineau	150
Montmagny	V	Montmagny	550
Montminy	CT	Montmagny	380
Montmorency No 1, partie Lac-Jacques-Cartier	UND	Montmorency No. 1	909

Index 1. Census Subdivisions

Index 1. Subdivisions de recensement

24 Quebec - Québec

Census Subdivision Subdivision de recensement	CSD Type Genre de SDR	Census Division Division de recensement	CCS Code Code de SRU
Montmorency No 1, partie Lac-Moncouche	UNO	Montmorency No. 1	919
Montmorency No 1, partie Sault-au-Cochon	UNO	Montmorency No. 1	920
Montpellier	SD	Papineau	520
Montréal	V	Île-de-Montréal	260
Montréal-Est	V	Île-de-Montréal	260
Montréal-Nord	V	Île-de-Montréal	260
Montréal-Ouest	V	Île-de-Montréal	260
Morin Heights	SD	Argenteuil	620
Mulgrave et Derry	CU	Papineau	470
Murdochville	V	Gaspé-Ouest	909
Namur	SD	Papineau	560
Nantes	SD	Frontenac	320
Napierville	VL	Napierville	300
Natashquan	CT	Saguenay	130
Natashquan 1	R	Saguenay	130
Nédelec	CT	Témiscamingue	530
Namisqueau	R	Territoire-du-Nouveau-Québec	400
Némisqueau	VC	Territoire-du-Nouveau-Québec	400
Neuville	VL	Portneuf	270
New Carlisle	SD	Bonaventure	260
New Glasgow	VL	Terrebonne	280
New Richmond	V	Bonaventure	360
Newport	CT	Compton	580
Newport	SD	Gaspé-Est	350
Nicolet	V	Nicolet	680
Nicolet-Sud	SD	Nicolet	700
Noranda	V	Témiscamingue	650
Norbertville	VL	Arthabaska	420
Normandin	V	Lac-Saint-Jean-Ouest	340
Normétal	SD	Abitibi	740
North Hatley	VL	Stanstead	680
Northfield	SD	Gatineau	380
Notre-Dame-Auxiliatrice-de-Buckland	P	Bellechasse	280
Notre-Dame-de-Bon-Secours	P	Rouville	480
Notre-Dame-de-Bon-Secours-de-l'Islet	P	L'Islet	780
Notre-Dame-de-Bon-Secours-Partie-Nord	P	Papineau	150
Notre-Dame-de-l'Île-Perrot	P	Vaudreuil	130
Notre-Dame-de-la-Merci	SD	Montcalm	510
Notre-Dame-de-la-Paix	P	Papineau	170
Notre-Dame-de-la-Salette	SD	Papineau	450

Index 1. Census Subdivisions

Index 1. Subdivisions de recensement

24 Quebec - Québec

Census Subdivision Subdivision de recensement	CSD Type Genre de SDR	Census Division Division de recensement	CCS Code Code de SRU
Notre-Dame-de-Lorette	SD	Lac-Saint-Jean-Ouest	520
Notre-Dame-de-Lourdes	P	Mégantic	780
Notre-Dame-de-Lourdes	P	Joliette	400
Notre-Dame-de-Lourdes-de-Ham	SD	Wolfe	700
Notre-Dame-de-Lourdes-de-Lorrainville	P	Témiscamingue	360
Notre-Dame-de-Montauban	SD	Portneuf	680
Notre-Dame-de-Pierreville	P	Yamaska	640
Notre-Dame-de-Pontmain	SD	Labelle	360
Notre-Dame-de-Portneuf	P	Portneuf	560
Notre-Dame-de-Saint-Hyacinthe	P	Saint-Hyacinthe	460
Notre-Dame-de-Stanbridge	P	Missisquoi	600
Notre-Dame-des-Anges	P	Québec	230
Notre-Dame-des-Bois	SD	Frontenac	240
Notre-Dame-des-Monts	SD	Charlevoix-Est	580
Notre-Dame-des-Neiges-des-Trois-Pistoles	P	Rivière-du-Loup	480
Notre-Dame-des-Pins	P	Beauce	400
Notre-Dame-des-Prairies	P	Joliette	240
Notre-Dame-des-Sept-Douleurs	P	Rivière-du-Loup	540
Notre-Dame-du-Bon-Conseil	P	Drummond	640
Notre-Dame-du-Bon-Conseil	VL	Drummond	640
Notre-Dame-du-Lac	V	Témiscouata	370
Notre-Dame-du-Laus	SD	Labelle	340
Notre-Dame-du-Mont-Carmel	P	Champlain	350
Notre-Dame-du-Mont-Carmel	P	Saint-Jean	180
Notre-Dame-du-Nord	SD	Témiscamingue	500
Notre-Dame-du-Portage	P	Rivière-du-Loup	770
Notre-Dame-du-Rosaire	SD	Montmagny	480
Notre-Dame-du-Sacré-Coeur-D'Issoudun	P	Lotbinière	470
Nouvelle	SD	Bonaventure	530
Noyan	SD	Missisquoi	280
Obedjiwan 28	R	Abitibi	920
Odanak 12	R	Yamaska	640
Ogden	SD	Stanstead	460
Oka	P	Deux-Montagnes	420
Oka	SD	Deux-Montagnes	420
Oka 16	R	Deux-Montagnes	420
Omerville	VL	Stanstead	780
Orford	CT	Sherbrooke	700
Ormstown	VL	Châteauguay	780
Otterburn Park	V	Rouville	780

Index 1. Census Subdivisions

Index 1. Subdivisions de recensement

24 Quebec - Québec

Census Subdivision Subdivision de recensement	CSD Type Genre de SDR	Census Division Division de recensement	CCS Code Code de SRU
Outremont	V	Île-de-Montréal	260
Pabos	SD	Gaspé-Est	280
Pabos-Mills	SD	Gaspé-Est	280
Packington	P	Témiscouata	220
Padoue	P	Matapédia	760
Palmarolle	SD	Abitibi	350
Papineau, partie Lac-des-Écorces	UND	Papineau	900
Papineauville	VL	Papineau	260
Parent	VL	Champlain	959
Paspébiac	SD	Bonaventure	230
Paspébiac-Ouest	SD	Bonaventure	250
Percé	V	Gaspé-Est	150
Pérignonka	SD	Lac-Saint-Jean-Ouest	270
Petit-Matane	SD	Matane	580
Petit-Saguenay	SD	Chicoutimi	110
Petite-Vallée	SD	Gaspé-Est	650
Philipsburg	VL	Missisquoi	200
Piedmont	SD	Terrebonne	440
Pierrefonds	V	Île-de-Montréal	260
Pierreville	VL	Yamaska	640
Pikogan	R	Abitibi	445
Pincourt	V	Vaudreuil	130
Piopolis	SD	Frontenac	260
Plaisance	SD	Papineau	280
Plessisville	P	Mégantic	750
Plessisville	V	Mégantic	750
Pohénégamook	V	Kamouraska	140
Pointe-à-la-Croix	SD	Bonaventure	600
Pointe-au-Pic	VL	Charlevoix-Est	350
Pointe-aux-Dutardes	VL	Saguenay	410
Pointe-aux-Trembles	P	Portneuf	270
Pointe-Celumet	VL	Deux-Montagnes	300
Pointe-Claire	V	Île-de-Montréal	260
Pointe-des-Cascades	VL	Soulanges	200
Pointe-du-Lac	SD	Saint-Maurice	200
Pointe-Fortune	VL	Vaudreuil	720
Pointe-Lebel	VL	Saguenay	410
Ponsonby	CT	Papineau	580
Pont-Rouge	VL	Portneuf	220
Pontiac	SD	Pontiac	120

Index 1. Census Subdivisions

Index 1. Subdivisions de recensement

24 Quebec - Québec

Census Subdivision Subdivision de recensement	CSD Type Genre de SDR	Census Division Division de recensement	CCS Code Code de SRU
Pontiac, partie Lac-Nilgaut	UNO	Pontiac	918
Pontiac, partie Lac-Pythonga	UNO	Pontiac	908
Pontiac, partie Réservoir-Dozois	UNO	Pontiac	928
Port-Cartier	V	Saguenay	290
Port-Daniel-Partie-Est	CT	Bonaventure	160
Port-Daniel-Partie-Ouest	CT	Bonaventure	160
Portage-du-Fort	VL	Pontiac	280
Portneuf	V	Portneuf	560
Portneuf, partie Linton	UNO	Portneuf	900
Potton	CT	Brome	140
Pouliaries	SD	Abitibi	380
Preissac	SD	Abitibi	270
Prévost	SD	Terrebonne	400
Price	VL	Matane	780
Princeville	P	Arthabaska	480
Princeville	V	Arthabaska	480
Quaqtaq	VN	Territoire-du-Nouveau-Québec	965
Québec	V	Québec	230
Québec, partie Kiskissink	UNO	Québec	980
Québec, partie Lac-Blanc	UNO	Québec	909
Québec, partie Lac-Croche	UNO	Québec	909
Québec, partie Lac-des-Moires	UNO	Québec	980
Québec, partie Lac-Tourlay	UNO	Québec	980
Racine	SD	Shefford	540
Ragueneau	P	Saguenay	410
Rainville	SD	Missisquoi	780
Rapide-Danseur	SD	Abitibi	315
Rapides-des-Joachims	SD	Pontiac	560
Rawdon	CT	Montcalm	380
Rawdon	VL	Montcalm	380
Rémigny	SD	Témiscamingue	560
Repentigny	V	L'Assomption	240
Restigouche 1	R	Bonaventure	600
Richelieu	V	Rouville	480
Richmond	V	Richmond	680
Rigaud	V	Vaudreuil	720
Rimouski	V	Rimouski	580
Rimouski-Est	VL	Rimouski	580
Rimouski, partie Grand-Lac-Touradi	UNO	Rimouski	970
Rimouski, partie Lac-Boisbouscache	UNO	Rimouski	980

Index 1. Census Subdivisions

Index 1. Subdivisions de recensement

24 Quebec - Québec

Census Subdivision Subdivision de recensement	CSD Type Genre de SDR	Census Division Division de recensement	CCS Code Code de SRU
Rimouski, partie Lac-des-Eaux-Mortes	UNO	Rimouski	919
Rimouski, partie Lac-Huron	UNO	Rimouski	929
Rimouski, partie Rivière-Patapédia-Est	UNO	Rimouski	919
Ripon	CT	Papineau	500
Ripon	VL	Papineau	500
Risborough et partie de Marlow	CU	Frontenac	110
Ristigouche	CT	Bonaventure	640
Ristigouche-Partie-Sud-Est	CT	Bonaventure	600
Rivière-à-Claude	SD	Gaspé-Ouest	450
Rivière-à-Pierre	SD	Portneuf	900
Rivière-au-Tonnerre	SD	Saguenay	200
Rivière-Beaudette	P	Soulanges	470
Rivière-Beaudette	VL	Soulanges	470
Rivière-Blanche	SD	Mégantic	220
Rivière-Bleue	SD	Témiscouata	310
Rivière-du-Gouffre	SD	Charlevoix-Ouest	350
Rivière-du-Loup	V	Rivière-du-Loup	740
Rivière-du-Loup, partie Whitworth	UNO	Rivière-du-Loup	900
Rivière-Éternité	SD	Chicoutimi	130
Rivière-Héva	SD	Abitibi	508
Rivière-Malbaie	SD	Charlevoix-Est	250
Rivière-Duelle	SD	Kamouraska	740
Rivière-Pentecôte	SD	Saguenay	300
Rivière-Saint-Jean	SD	Saguenay	180
Robertsonville	VL	Mégantic	150
Roberval	V	Lac-Saint-Jean-Ouest	909
Rochebaucourt	SD	Abitibi	669
Rock Forest	V	Sherbrooke	500
Rock Island	V	Stanstead	400
Rollet	SD	Témiscamingue	600
Roquemaure	SD	Abitibi	320
Rosemère	V	Terrebonne	190
Rougemont	VL	Rouville	380
Rouyn	V	Témiscamingue	650
Roxboro	V	Île-de-Montréal	260
Roxton	CT	Shefford	750
Roxton Falls	VL	Shefford	750
Roxton Pond	P	Shefford	360
Roxton Pond	VL	Shefford	360
Sacré-Coeur	SD	Saguenay	540

Index 1. Census Subdivisions

Index 1. Subdivisions de recensement

24 Quebec - Québec

Census Subdivision Subdivision de recensement	CSD Type Genre de SDR	Census Division Division de recensement	CCS Code Code de SRU
Sacré-Coeur-de-Jésus	P	Beauce	500
Sacré-Coeur-de-Jésus	P	Joliette	240
Sacré-Coeur-de-Marie-Partie-Sud	P	Mégantic	130
Saguenay, partie Lac-au-Brochet	UNO	Saguenay	969
Saguenay, partie Lac-Jérôme	UNO	Saguenay	919
Saguenay, partie Lac-Walker	UNO	Saguenay	949
Saguenay, partie Petit-Mécatina	UNO	Saguenay	910
Saguenay, partie Rivière-aux-Outardes	UNO	Saguenay	959
Saguenay, partie Rivière-Mouchalagane	UNO	Saguenay	979
Saguenay, partie Rivière-Nipississ	UNO	Saguenay	929
Saguenay, partie Sagard	UNO	Saguenay	985
Saint-Adalbert	SD	L'Islet	340
Saint-Adelme	P	Matane	480
Saint-Adelphe	P	Champlain	440
Saint-Adolphe-d'Howard	SD	Argenteuil	660
Saint-Adrien	SD	Wolfe	710
Saint-Adrien-d'Irlande	SD	Mégantic	280
Saint-Agapit	SD	Lotbinière	280
Saint-Aimé	P	Richelieu	200
Saint-Aimé-des-Lacs	SD	Charlevoix-Est	500
Saint-Aimé-du-Lac-des-Îles	SD	Labelle	400
Saint-Alban	P	Portneuf	550
Saint-Alban	VL	Portneuf	550
Saint-Albert-de-Warwick	P	Arthabaska	680
Saint-Alexandre	P	Iberville	480
Saint-Alexandre	P	Kamouraska	490
Saint-Alexandre	VL	Iberville	480
Saint-Alexandre-des-Lacs	P	Matapédia	500
Saint-Alexis	P	Montcalm	240
Saint-Alexis	VL	Montcalm	240
Saint-Alexis-de-Matapédia	P	Bonaventure	660
Saint-Alexis-des-Monts	P	Maskinongé	570
Saint-Alfred	SD	Beauce	410
Saint-Alphonse	P	Shefford	260
Saint-Alphonse	SD	Bonaventure	340
Saint-Alphonse-de-Rodriguez	P	Joliette	580
Saint-Amable	SD	Verchères	400
Saint-Ambroise	SD	Chicoutimi	480
Saint-Ambroise-de-Kildare	P	Joliette	310
Saint-Anaclet-de-Lessard	P	Rimouski	550

Index 1. Census Subdivisions

Index 1. Subdivisions de recensement

24 Quebec - Québec

Census Subdivision Subdivision de recensement	CSD Type Genre de SDR	Census Division Division de recensement	CCS Code Code de SRU
Saint-André	P	Kamouraska	530
Saint-André-Avellin	P	Papineau	220
Saint-André-Avellin	VL	Papineau	220
Saint-André-d'Acton	P	Bagot	440
Saint-André-d'Argenteuil	P	Argenteuil	190
Saint-André-du-Lac-Saint-Jean	VL	Lac-Saint-Jean-Ouest	140
Saint-André-Est	VL	Argenteuil	190
Saint-Ange-Gardien	P	Rouville	160
Saint-Anicet	P	Huntingdon	660
Saint-Anselme	P	Dorchester	530
Saint-Anselme	VL	Dorchester	530
Saint-Antoine	V	Terrebonne	370
Saint-Antoine-de-l'Isle-aux-Grues	P	Montmagny	790
Saint-Antoine-de-la-Rivière-du-Loup	P	Maskinongé	140
Saint-Antoine-de-Levaltrie	P	Berthier	140
Saint-Antoine-de-Pontbriand	P	Mégantic	170
Saint-Antoine-de-Tilly	P	Lotbinière	510
Saint-Antoine-sur-Richelieu	SD	Verchères	670
Saint-Antonin	P	Rivière-du-Loup	320
Saint-Apollinaire	SD	Lotbinière	490
Saint-Armand-Ouest	P	Missisquoi	200
Saint-Arsène	P	Rivière-du-Loup	680
Saint-Athanase	P	Iberville	780
Saint-Athanase	SD	Kamouraska	950
Saint-Aubert	SD	L'Islet	680
Saint-Augustin	P	Lac-Saint-Jean-Ouest	240
Saint-Augustin-de-Desmaures	P	Portneuf	110
Saint-Augustin-de-Woburn	P	Frontenac	230
Saint-Barnabé	P	Saint-Hyacinthe	520
Saint-Barnabé	P	Saint-Maurice	360
Saint-Barthélémy	P	Berthier	320
Saint-Basile	P	Portneuf	340
Saint-Basile-le-Grand	V	Chambly	280
Saint-Basile-Sud	VL	Portneuf	340
Saint-Benjamin	SD	Dorchester	190
Saint-Benoît-du-Lac	SD	Brome	320
Saint-Benoît-Joseph-Labre	P	Matapédia	440
Saint-Benoît-Labre	P	Beauce	290
Saint-Bernard	P	Dorchester	780
Saint-Bernard	VL	Dorchester	780

Index 1. Census Subdivisions

Index 1. Subdivisions de recensement

24 Quebec - Québec

Census Subdivision Subdivision de recensement	CSD Type Genre de SDR	Census Division Division de recensement	CCS Code Code de SRU
Saint-Bernard-de-l'Île-aux-Coudres	SD	Charlevoix-Ouest	180
Saint-Bernard-de-Lacolle	P	Saint-Jean	200
Saint-Bernard-Partie-Sud	P	Saint-Hyacinthe	780
Saint-Blaise	P	Saint-Jean	450
Saint-Bonaventure	P	Yamaska	200
Saint-Boniface-de-Shawinigan	VL	Saint-Maurice	480
Saint-Bruno	SD	Lac-Saint-Jean-Est	440
Saint-Bruno-de-Guigues	P	Témiscamingue	380
Saint-Bruno-de-Montarville	V	Chambly	310
Saint-Cajétan-d'Armagh	P	Bellechasse	470
Saint-Calixte	SD	Montcalm	420
Saint-Camille	CT	Wolfe	530
Saint-Camille-de-Lellis	P	Bellechasse	120
Saint-Casimir	P	Portneuf	520
Saint-Casimir	SD	Portneuf	520
Saint-Célestin	SD	Nicolet	360
Saint-Césaire	P	Rouville	280
Saint-Césaire	V	Rouville	280
Saint-Charles	P	Saint-Hyacinthe	340
Saint-Charles	VL	Bellechasse	630
Saint-Charles-Boromé	P	Bellechasse	630
Saint-Charles-Borromée	P	Joliette	240
Saint-Charles-de-Bourget	SD	Chicoutimi	480
Saint-Charles-de-Mandeville	SD	Berthier	500
Saint-Charles-Garnier	P	Rimouski	200
Saint-Charles-sur-Richelieu	VL	Saint-Hyacinthe	340
Saint-Christophe-d'Arthabaska	P	Arthabaska	340
Saint-Chrysostome	VL	Châteauguay	240
Saint-Claude	SD	Richmond	530
Saint-Clément	P	Rivière-du-Loup	400
Saint-Cléophas	P	Matapédia	640
Saint-Cléophas	P	Joliette	480
Saint-Clet	SD	Soulanges	350
Saint-Colomban	P	Deux-Montagnes	750
Saint-Côme	P	Joliette	600
Saint-Côme-de-Kennebec	P	Beauce	170
Saint-Constant	V	Laprairie	700
Saint-Cuthbert	P	Berthier	360
Saint-Cyprien	P	Dorchester	110
Saint-Cyprien	P	Napierville	300

Index 1. Census Subdivisions

Index 1. Subdivisions de recensement

24 Quebec - Québec

Census Subdivision Subdivision de recensement	CSD Type Genre de SDR	Census Division Division de recensement	CCS Code Code de SRU
Saint-Cyprien	SD	Rivière-du-Loup	180
Saint-Cyrille-de-Lessard	P	L'Islet	420
Saint-Cyrille-de-Wendover	SD	Drummond	680
Saint-Damase	P	Saint-Hyacinthe	160
Saint-Damase	P	Matapédia	740
Saint-Damase	VL	Saint-Hyacinthe	160
Saint-Damase-de-l'Islet	SD	L'Islet	580
Saint-Damien	P	Berthier	540
Saint-Damien-de-Buckland	P	Bellechasse	310
Saint-David	P	Yamaska	380
Saint-David-de-Falardeau	SD	Chicoutimi	600
Saint-David-de-l'Auberivière	V	Lévis	340
Saint-Denis	P	Kamouraska	680
Saint-Denis	P	Saint-Hyacinthe	740
Saint-Denis	VL	Saint-Hyacinthe	740
Saint-Denis-de-Brompton	P	Richmond	220
Saint-Didace	P	Maskinongé	320
Saint-Dominique	VL	Bagot	180
Saint-Dominique-du-Rosaire	SD	Abitibi	660
Saint-Donat	P	Rimouski	520
Saint-Donat	SD	Montcalm	530
Saint-Dunstan-du-Lac-Beauport	P	Québec	530
Saint-Edmond	SD	Lac-Saint-Jean-Ouest	560
Saint-Edmond	SD	Matapédia	460
Saint-Edmond-de-Grantham	P	Drummond	770
Saint-Édouard	P	Napierville	500
Saint-Édouard-de-Fabre	P	Témiscamingue	300
Saint-Édouard-de-Frampton	P	Dorchester	370
Saint-Édouard-de-Lotbinière	P	Lotbinière	630
Saint-Édouard-de-Maskinongé	SD	Maskinongé	360
Saint-Élie	P	Saint-Maurice	700
Saint-Élie-d'Orford	P	Sherbrooke	700
Saint-Éloi	P	Rivière-du-Loup	500
Saint-Elphège	P	Yamaska	440
Saint-Elzéar	SD	Bonaventure	300
Saint-Elzéar	SD	Témiscouata	700
Saint-Elzéar	VL	Beauce	720
Saint-Elzéar-de-Beauce	SD	Beauce	720
Saint-Émile	VL	Québec	230
Saint-Éphrem-d'Upton	P	Bagot	380

Index 1. Census Subdivisions

Index 1. Subdivisions de recensement

24 Quebec - Québec

Census Subdivision Subdivision de recensement	CSD Type Genre de SDR	Census Division Division de recensement	CCS Code Code de SRU
Saint-Éphrem-de-Beauce	P	Beauce	270
Saint-Éphrem-de-Tring	VL	Beauce	270
Saint-Épiphane	P	Rivière-du-Loup	370
Saint-Esprit	P	Montcalm	200
Saint-Étienne-de-Beauharnois	SD	Beauharnois	250
Saint-Étienne-de-Beaumont	P	Bellechasse	780
Saint-Étienne-de-Bolton	SD	Brome	380
Saint-Étienne-de-Lauzon	SD	Lévis	220
Saint-Étienne-des-Grès	P	Saint-Maurice	400
Saint-Eugène	P	L'Islet	700
Saint-Eugène	SD	Drummond	780
Saint-Eugène	SD	Lac-Saint-Jean-Ouest	300
Saint-Eugène-de-Guigues	SD	Témiscamingue	480
Saint-Eugène-de-Ladrière	P	Rimouski	700
Saint-Eusèbe	P	Témiscouata	340
Saint-Eustache	V	Deux-Montagnes	120
Saint-Évariste-de-Forsyth	SD	Frontenac	700
Saint-Fabien	P	Rimouski	680
Saint-Fabien-de-Panet	P	Montmagny	240
Saint-Faustin	SD	Terrebonne	660
Saint-Félicien	V	Lac-Saint-Jean-Ouest	350
Saint-Félix-d'Otis	SD	Chicoutimi	180
Saint-Félix-de-Dalquier	SD	Abitibi	460
Saint-Félix-de-Valois	P	Joliette	480
Saint-Félix-de-Valois	VL	Joliette	480
Saint-Ferréol-les-Neiges	SD	Montmorency No. 1	160
Saint-Fidèle-de-Mont-Murray	P	Charlevoix-Est	150
Saint-Flavien	P	Lotbinière	420
Saint-Flavien	VL	Lotbinière	420
Saint-Fortunat	SD	Wolfe	680
Saint-François-d'Assise	P	Bonaventure	680
Saint-François-de-Beauce	SD	Beauce	390
Saint-François-de-la-Rivière-du-Sud	SD	Montmagny	650
Saint-François-de-Pabos	SD	Gaspé-Est	280
Saint-François-de-Sales	SD	Lac-Saint-Jean-Ouest	150
Saint-François-du-Lac	P	Yamaska	640
Saint-François-du-Lac	VL	Yamaska	640
Saint-François-Ouest	SD	Beauce	400
Saint-François-Xavier-de-Batiscan	P	Champlain	160
Saint-François-Xavier-de-Brompton	P	Richmond	450

Index 1. Census Subdivisions

Index 1. Subdivisions de recensement

24 Quebec - Québec

Census Subdivision Subdivision de recensement	CSD Type Genre de SDR	Census Division Division de recensement	CCS Code Code de SRU
Saint-François-Xavier-de-la-Petite-Rivière	P	Charlevoix-Ouest	580
Saint-François-Xavier-de-Viger	SD	Rivière-du-Loup	360
Saint-François-Xavier-des-Hauteurs	P	Rimouski	220
Saint-François, Île d'Orléans	P	Montmorency No. 2	200
Saint-Frédéric	P	Beauce	550
Saint-Fulgence	SD	Chicoutimi	520
Saint-Gabriel	SD	Rimouski	400
Saint-Gabriel	V	Berthier	450
Saint-Gabriel-de-Brandon	P	Berthier	450
Saint-Gabriel-de-Valcartier	SD	Québec	540
Saint-Gabriel-Lallemant	SD	Kamouraska	330
Saint-Gédéon	P	Frontenac	140
Saint-Gédéon	SD	Lac-Saint-Jean-Est	360
Saint-Gédéon	VL	Frontenac	140
Saint-Georges	V	Beauce	340
Saint-Georges	VL	Champlain	380
Saint-Georges-de-Cacouna	P	Rivière-du-Loup	650
Saint-Georges-de-Cacouna	VL	Rivière-du-Loup	650
Saint-Georges-de-Clarenceville	SD	Missisquoi	260
Saint-Georges-de-Windsor	CT	Richmond	580
Saint-Georges-de-Windsor	VL	Richmond	580
Saint-Georges-Est	P	Beauce	340
Saint-Georges-Ouest	V	Beauce	320
Saint-Gérard	VL	Wolfe	400
Saint-Gérard-des-Laurentides	P	Saint-Maurice	560
Saint-Gérard-Majella	P	L'Assomption	420
Saint-Gérard-Majella	P	Yamaska	720
Saint-Germain	P	Kamouraska	550
Saint-Germain-de-Grantham	P	Drummond	750
Saint-Germain-de-Grantham	VL	Drummond	750
Saint-Gilbert	P	Portneuf	430
Saint-Gilles	P	Lotbinière	250
Saint-Godard-de-Lejeune	SD	Témiscouata	440
Saint-Godefroi	CT	Bonaventure	190
Saint-Grégoire-de-Greenlay	VL	Richmond	450
Saint-Grégoire-le-Grand	P	Iberville	600
Saint-Guillaume	P	Yamaska	340
Saint-Guillaume	VL	Yamaska	340
Saint-Guillaume-de-Granada	SD	Témiscamingue	670
Saint-Guy	SD	Rimouski	310

Index 1. Census Subdivisions

Index 1. Subdivisions de recensement

24 Quebec - Québec

Census Subdivision Subdivision de recensement	CSD Type Genre de SDR	Census Division Division de recensement	CCS Code Code de SRU
Saint-Henri	SD	Lévis	140
Saint-Henri-de-Taillon	SD	Lac-Saint-Jean-Est	600
Saint-Herménégilde	SD	Stanstead	140
Saint-Hilaire-de-Dorset	P	Frontenac	390
Saint-Hilarion	P	Charlevoix-Ouest	300
Saint-Hippolyte	P	Terrebonne	480
Saint-Honoré	P	Beauce	240
Saint-Honoré	SD	Chicoutimi	510
Saint-Honoré	SD	Témiscouata	770
Saint-Hubert	P	Rivière-du-Loup	210
Saint-Hubert	V	Chambly	400
Saint-Hugues	SD	Bagot	750
Saint-Hyacinthe	V	Saint-Hyacinthe	460
Saint-Hyacinthe-le-Confesseur	P	Saint-Hyacinthe	460
Saint-Ignace-de-Loyola	P	Berthier	270
Saint-Ignace-de-Stanbridge	P	Missisquoi	520
Saint-Irénée	P	Charlevoix-Est	390
Saint-Isidore	P	Dorchester	610
Saint-Isidore	P	Laprairie	780
Saint-Isidore	VL	Dorchester	610
Saint-Isidore-d'Auckland	SD	Compton	150
Saint-Jacques	P	Montcalm	300
Saint-Jacques	VL	Montcalm	300
Saint-Jacques-de-Dupuy	SD	Abitibi	700
Saint-Jacques-de-Horton	SD	Arthabaska	720
Saint-Jacques-de-Leeds	SD	Mégantic	470
Saint-Jacques-de-Parisville	P	Lotbinière	760
Saint-Jacques-le-Majeur-de-Causapscal	P	Matapédia	260
Saint-Jacques-le-Majeur-de-Wolfestown	P	Wolfe	640
Saint-Jacques-le-Mineur	P	Laprairie	120
Saint-Janvier	P	Abitibi	670
Saint-Janvier-de-Joly	SD	Lotbinière	370
Saint-Jean-Baptiste	P	Rouville	600
Saint-Jean-Baptiste	SD	Rimouski	510
Saint-Jean-Baptiste-de-l'Isle-Verte	SD	Rivière-du-Loup	560
Saint-Jean-Baptiste-de-Nicolet	P	Nicolet	680
Saint-Jean-Baptiste-Vianney	P	Matapédia	540
Saint-Jean-Chrysostome	P	Châteauguay	240
Saint-Jean-Chrysostome	V	Lévis	300
Saint-Jean-de-Boischatel	VL	Montmorency No. 1	400

Index 1. Census Subdivisions

Index 1. Subdivisions de recensement

24 Quebec - Québec

Census Subdivision Subdivision de recensement	CSD Type Genre de SDR	Census Division Division de recensement	CCS Code Code de SRU
Saint-Jean-de-Brébeuf	SD	Mégantic	400
Saint-Jean-de-Cherbourg	P	Matane	380
Saint-Jean-de-Dieu	SD	Rivière-du-Loup	420
Saint-Jean-de-la-Lande	P	Beauce	300
Saint-Jean-de-la-Lande	SD	Témiscouata	180
Saint-Jean-de-Matha	P	Joliette	510
Saint-Jean-des-Piles	SD	Champlain	560
Saint-Jean-Port-Joli	SD	L'Islet	660
Saint-Jean-sur-Richelieu	V	Saint-Jean	550
Saint-Jean, Île d'Orléans	P	Montmorency No. 2	300
Saint-Jérôme	V	Terrebonne	370
Saint-Jérôme-de-Matane	P	Matane	560
Saint-Joachim	P	Montmorency No. 1	200
Saint-Joachim-de-Courval	P	Yamaska	120
Saint-Joachim-de-Shefford	P	Shefford	380
Saint-Joseph-de-Beauce	P	Beauce	600
Saint-Joseph-de-Beauce	V	Beauce	600
Saint-Joseph-de-Blandford	P	Nicolet	120
Saint-Joseph-de-Cléricky	SD	Abitibi	290
Saint-Joseph-de-Coleraine	SD	Mégantic	210
Saint-Joseph-de-Deschambault	P	Portneuf	410
Saint-Joseph-de-Ham-Sud	P	Wolfe	560
Saint-Joseph-de-Kamouraska	P	Kamouraska	470
Saint-Joseph-de-la-Pointe-de-Lévy	P	Lévis	380
Saint-Joseph-de-la-Rive	VL	Charlevoix-Ouest	250
Saint-Joseph-de-Lanoraie	P	Berthier	200
Saint-Joseph-de-Lepage	P	Rimouski	510
Saint-Joseph-de-Maskinongé	P	Maskinongé	200
Saint-Joseph-de-Sorel	V	Richelieu	750
Saint-Joseph-des-Érables	SD	Beauce	560
Saint-Joseph-du-Lac	P	Deux-Montagnes	300
Saint-Jovite	P	Terrebonne	760
Saint-Jovite	VL	Terrebonne	760
Saint-Jude	P	Saint-Hyacinthe	600
Saint-Jules	P	Beauce	520
Saint-Jules	SD	Bonaventure	420
Saint-Julien	P	Wolfe	660
Saint-Juste-de-Bretonnières	SD	Montmagny	170
Saint-Juste-du-Lac	SD	Témiscouata	400
Saint-Justin	P	Maskinongé	280

Index 1. Census Subdivisions

Index 1. Subdivisions de recensement

24 Quebec - Québec

Census Subdivision Subdivision de recensement	CSD Type Genre de SDR	Census Division Division de recensement	CCS Code Code de SRU
Saint-Lambert	P	Abitibi	750
Saint-Lambert	V	Chambly	650
Saint-Lambert-de-Lauzon	P	Lévis	170
Saint-Laurent	SD	Abitibi	340
Saint-Laurent	V	Île-de-Montréal	260
Saint-Laurent, Île d'Orléans	P	Montmorency No. 2	600
Saint-Lazare	P	Vaudreuil	260
Saint-Lazare	P	Bellechasse	340
Saint-Léandre	P	Matane	640
Saint-Léon-de-Standon	P	Dorchester	290
Saint-Léon-le-Grand	P	Matapédia	380
Saint-Léon-le-Grand	P	Maskinongé	220
Saint-Léonard	SD	Nicolet	540
Saint-Léonard	V	Île-de-Montréal	260
Saint-Léonard-d'Aston	VL	Nicolet	540
Saint-Léonard-de-Portneuf	SD	Portneuf	580
Saint-Liboire	P	Bagot	340
Saint-Liboire	VL	Bagot	340
Saint-Liguori	P	Montcalm	340
Saint-Lin	P	L'Assomption	780
Saint-Louis	P	Richelieu	280
Saint-Louis-de-Blandford	P	Arthabaska	510
Saint-Louis-de-France	P	Champlain	310
Saint-Louis-de-Gonzague	P	Beauharnois	320
Saint-Louis-de-Gonzague	SD	Dorchester	170
Saint-Louis-de-Gonzague-du-Cap-Tourmente	P	Montmorency No. 1	200
Saint-Louis-de-Kamouraska	P	Kamouraska	600
Saint-Louis-de-l'Isle-aux-Coudres	P	Charlevoix-Ouest	160
Saint-Louis-de-Pintendre	P	Lévis	340
Saint-Louis-du-Ha! Ha!	P	Témiscouata	630
Saint-Luc	P	Dorchester	270
Saint-Luc	P	Matane	560
Saint-Luc	P	Champlain	200
Saint-Luc	V	Saint-Jean	750
Saint-Lucien	P	Drummond	580
Saint-Ludger	VL	Frontenac	380
Saint-Ludger-de-Milot	SD	Lac-Saint-Jean-Ouest	915
Saint-Magloire-de-Bellechasse	SD	Bellechasse	200
Saint-Majorique-de-Grantham	P	Drummond	760
Saint-Malachie	P	Dorchester	340

Index 1. Census Subdivisions

Index 1. Subdivisions de recensement

24 Quebec - Québec

Census Subdivision Subdivision de recensement	CSD Type Genre de SDR	Census Division Division de recensement	CCS Code Code de SRU
Saint-Malachie-d'Ormstown	P	Châteauguay	780
Saint-Malo	SD	Compton	200
Saint-Marc-de-Figuery	P	Abitibi	440
Saint-Marc-des-Carières	VL	Portneuf	430
Saint-Marc-du-Lac-Long	P	Témiscouata	250
Saint-Marc-sur-Richelieu	P	Verchères	480
Saint-Marcel	P	Richelieu	120
Saint-Marcel	SD	L'Islet	380
Saint-Marcellin	P	Rimouski	370
Saint-Martin	P	Beauce	220
Saint-Mathias	P	Rouville	550
Saint-Mathieu	P	Saint-Maurice	600
Saint-Mathieu	P	Abitibi	435
Saint-Mathieu	SD	Laprairie	200
Saint-Mathieu-de-Beloeil	P	Verchères	200
Saint-Mathieu-de-Dixville	SD	Stanstead	200
Saint-Mathieu-de-Rieux	P	Rimouski	720
Saint-Maurice	P	Champlain	330
Saint-Maurice, partie Baie-Obéca	UNO	Saint-Maurice	959
Saint-Maurice, partie Lac-Akonapwehikan	UNO	Saint-Maurice	959
Saint-Maurice, partie Lac-Devenyns	UNO	Saint-Maurice	939
Saint-Maurice, partie Lac-Marcotte	UNO	Saint-Maurice	919
Saint-Maurice, partie Lac-Minaki	UNO	Saint-Maurice	929
Saint-Maurice, partie Lac-Pellerin	UNO	Saint-Maurice	989
Saint-Maurice, partie Lac-Wagwabika	UNO	Saint-Maurice	959
Saint-Maurice, partie Lac-Wapizagonke	UNO	Saint-Maurice	909
Saint-Maurice, partie Rivière-de-la-Savane	UNO	Saint-Maurice	939
Saint-Maxime-du-Mont-Louis	SD	Gaspé-Ouest	370
Saint-Médard	SD	Rimouski	330
Saint-Méthode	SD	Lac-Saint-Jean-Ouest	280
Saint-Méthode-de-Frontenac	SD	Frontenac	770
Saint-Michel	P	Bellechasse	750
Saint-Michel	P	Napierville	600
Saint-Michel-d'Yamaska	P	Yamaska	780
Saint-Michel-de-Rougemont	P	Rouville	380
Saint-Michel-des-Saints	SD	Berthier	600
Saint-Michel-du-Squatec	P	Témiscouata	460
Saint-Modeste	P	Rivière-du-Loup	340
Saint-Moïse	P	Matapédia	700
Saint-Narcisse	P	Champlain	400

Index 1. Census Subdivisions

Index 1. Subdivisions de recensement

24 Quebec - Québec

Census Subdivision Subdivision de recensement	CSD Type Genre de SDR	Census Division Division de recensement	CCS Code Code de SRU
Saint-Narcisse-de-Beaurivage	P	Lotbinière	230
Saint-Narcisse-de-Rimouski	P	Rimouski	350
Saint-Nazaire-d'Acton	P	Bagot	520
Saint-Nazaire-de-Dorchester	P	Dorchester	310
Saint-Nérée	P	Bellechasse	400
Saint-Nicéphore	SD	Drummond	520
Saint-Nicolas	V	Lévis	780
Saint-Noël	VL	Matapédia	720
Saint-Norbert	P	Berthier	380
Saint-Norbert-d'Arthabaska	P	Arthabaska	420
Saint-Norbert-de-Mont-Brun	SD	Abitibi	280
Saint-Octave-de-Dosquet	P	Lotbinière	290
Saint-Octave-de-Métis	P	Matane	740
Saint-Odilon-de-Cranbourne	P	Dorchester	210
Saint-Omer	P	Bonaventure	500
Saint-Omer	SD	L'Islet	120
Saint-Onésime-d'Ixworth	P	Kamouraska	310
Saint-Ours	P	Richelieu	360
Saint-Ours	V	Richelieu	360
Saint-Pacôme	SD	Kamouraska	710
Saint-Pamphile	V	L'Islet	180
Saint-Pascal	SD	Kamouraska	420
Saint-Pascal	V	Kamouraska	420
Saint-Patrice-de-Beaurivage	SD	Lotbinière	200
Saint-Patrice-de-la-Rivière-du-Loup	P	Rivière-du-Loup	740
Saint-Patrice-de-Sherrington	P	Napierville	400
Saint-Paul	SD	Joliette	240
Saint-Paul-d'Abbotsford	P	Rouville	200
Saint-Paul-de-Châteauguay	SD	Châteauguay	400
Saint-Paul-de-l'Île-aux-Noix	P	Saint-Jean	380
Saint-Paul-de-la-Croix	P	Rivière-du-Loup	390
Saint-Paul-du-Nord	SD	Saguenay	470
Saint-Paulin	P	Maskinongé	460
Saint-Paulin	VL	Maskinongé	460
Saint-Philémon	P	Bellechasse	240
Saint-Philibert	SD	Beauce	350
Saint-Philippe	P	Laprairie	280
Saint-Philippe-de-Néri	P	Kamouraska	660
Saint-Pie	P	Bagot	160
Saint-Pie	VL	Bagot	160

Index 1. Census Subdivisions

Index 1. Subdivisions de recensement

24 Quebec - Québec

Census Subdivision Subdivision de recensement	CSD Type Genre de SDR	Census Division Division de recensement	CCS Code Code de SRU
Saint-Pie-de-Guire	P	Yamaska	420
Saint-Pierre	V	Île-de-Montréal	260
Saint-Pierre	VL	Joliette	240
Saint-Pierre-Baptiste	P	Mégantic	390
Saint-Pierre-de-Broughton	SD	Beauce	780
Saint-Pierre-de-la-Rivière-du-Sud	P	Montmagny	600
Saint-Pierre-de-Lamy	SD	Témiscouata	560
Saint-Pierre-de-Sorel	P	Richelieu	750
Saint-Pierre-de-Véronne-à-Pike-River	SD	Missisquoi	310
Saint-Pierre-du-Lac	P	Matapédia	580
Saint-Pierre-les-Becquets	P	Nicolet	280
Saint-Pierre, Île d'Orléans	P	Montmorency No. 2	500
Saint-Placide	P	Deux-Montagnes	580
Saint-Placide	VL	Deux-Montagnes	580
Saint-Polycarpe	P	Soulanges	720
Saint-Polycarpe	VL	Soulanges	720
Saint-Prime	SD	Lac-Saint-Jean-Ouest	190
Saint-Prosper	P	Champlain	150
Saint-Prosper	SD	Dorchester	180
Saint-Raphaël	P	Bellechasse	540
Saint-Raphaël	VL	Bellechasse	540
Saint-Raphaël-d'Alberville	P	Matapédia	280
Saint-Raphaël-de-l'Île-Bizard	P	Île-de-Montréal	260
Saint-Raphaël-Partie-Sud	P	Nicolet	440
Saint-Raymond	P	Portneuf	620
Saint-Raymond	V	Portneuf	620
Saint-Rédempteur	V	Lévis	700
Saint-Rémi	V	Napierville	700
Saint-Rémi-de-Tingwick	P	Arthabaska	200
Saint-René	P	Beauce	200
Saint-René-de-Matane	SD	Matane	490
Saint-Robert	P	Richelieu	550
Saint-Robert-Bellarmin	SD	Frontenac	110
Saint-Roch-de-l'Achigan	P	L'Assomption	480
Saint-Roch-de-Mékinac	P	Champlain	590
Saint-Roch-de-Richelieu	P	Richelieu	400
Saint-Roch-des-Aulnaies	SD	L'Islet	640
Saint-Roch-Ouest	SD	L'Assomption	480
Saint-Romain	SD	Frontenac	420
Saint-Romuald	V	Lévis	300

Index 1. Census Subdivisions

Index 1. Subdivisions de recensement

24 Quebec - Québec

Census Subdivision Subdivision de recensement	CSD Type Genre de SDR	Census Division Division de recensement	CCS Code Code de SRU
Saint-Rosaire	P	Arthabaska	530
Saint-Samuel	P	Nicolet	480
Saint-Sauveur	P	Terrebonne	440
Saint-Sauveur-des-Monts	VL	Terrebonne	440
Saint-Sébastien	P	Iberville	120
Saint-Sébastien	SD	Frontenac	410
Saint-Sévère	P	Saint-Maurice	320
Saint-Séverin	P	Champlain	430
Saint-Séverin	P	Beauce	740
Saint-Siméon	P	Bonaventure	310
Saint-Siméon	P	Charlevoix-Est	120
Saint-Siméon	VL	Charlevoix-Est	120
Saint-Simon	P	Bagot	280
Saint-Simon	P	Rimouski	740
Saint-Simon-les-Mines	SD	Beauce	360
Saint-Sixte	SD	Papineau	360
Saint-Stanislas	SD	Champlain	420
Saint-Stanislas	SD	Lac-Saint-Jean-Ouest	500
Saint-Stanislas-de-Kostka	P	Beauharnois	390
Saint-Sulpice	P	L'Assomption	110
Saint-Sylvère	SD	Nicolet	420
Saint-Sylvestre	P	Lotbinière	130
Saint-Sylvestre	VL	Lotbinière	130
Saint-Télesphore	P	Soulanges	780
Saint-Tharcisius	P	Matapédia	520
Saint-Théodore-d'Acton	P	Bagot	480
Saint-Théophile	SD	Beauce	180
Saint-Thomas	P	Joliette	110
Saint-Thomas-d'Aquin	P	Saint-Hyacinthe	420
Saint-Thomas-de-Pierreville	P	Yamaska	640
Saint-Thomas-Didyme	SD	Lac-Saint-Jean-Ouest	580
Saint-Thuribe	P	Portneuf	530
Saint-Timothée	P	Beauharnois	600
Saint-Timothée	VL	Beauharnois	600
Saint-Tite	P	Champlain	500
Saint-Tite	V	Champlain	500
Saint-Tite-des-Caps	SD	Montmorency No. 1	920
Saint-Ubalde	SD	Portneuf	720
Saint-Ulric	VL	Matane	680
Saint-Ulric-de-Matane	P	Matane	680

Index 1. Census Subdivisions

Index 1. Subdivisions de recensement

24 Quebec - Québec

Census Subdivision Subdivision de recensement	CSD Type Genre de SDR	Census Division Division de recensement	CCS Code Code de SRU
Saint-Urbain	P	Charlevoix-Ouest	400
Saint-Urbain-Premier	P	Châteauguay	400
Saint-Valentin	P	Saint-Jean	300
Saint-Valère	SD	Arthabaska	640
Saint-Valérien	P	Rimouski	640
Saint-Valérien-de-Milton	CT	Shefford	780
Saint-Vallier	P	Bellechasse	720
Saint-Vallier	VL	Bellechasse	720
Saint-Venant-de-Herford	P	Compton	240
Saint-Viateur	P	Berthier	360
Saint-Victor	VL	Beauce	430
Saint-Victor-de-Tring	SD	Beauce	430
Saint-Wenceslas	SD	Nicolet	400
Saint-Wenceslas	VL	Nicolet	400
Saint-Zacharie	SD	Beauce	130
Saint-Zacharie	VL	Beauce	130
Saint-Zénon	P	Berthier	570
Saint-Zénon-du-Lac-Humqui	P	Matapédia	360
Saint-Zéphirin-de-Courval	P	Yamaska	460
Saint-Zotique	VL	Soulanges	470
Sainte-Adèle	V	Terrebonne	510
Sainte-Agathe	P	Lotbinière	180
Sainte-Agathe	P	Terrebonne	630
Sainte-Agathe	VL	Lotbinière	180
Sainte-Agathe-des-Monts	V	Terrebonne	630
Sainte-Agathe-Sud	VL	Terrebonne	630
Sainte-Agnès	P	Charlevoix-Est	420
Sainte-Angèle	P	Maskinongé	460
Sainte-Angèle-de-Mérici	P	Rimouski	430
Sainte-Angèle-de-Mérici	VL	Rimouski	430
Sainte-Angèle-de-Monnoir	P	Rouville	320
Sainte-Angélique	P	Papineau	260
Sainte-Anne-d'Yamachiche	P	Saint-Maurice	280
Sainte-Anne-de-Beaupré	V	Montmorency No. 1	280
Sainte-Anne-de-Belleveu	V	Île-de-Montréal	260
Sainte-Anne-de-La Rochelle	SD	Shefford	420
Sainte-Anne-de-la-Pérade	P	Champlain	130
Sainte-Anne-de-la-Pocatière	P	Kamouraska	780
Sainte-Anne-de-la-Pointe-au-Père	P	Rimouski	550
Sainte-Anne-de-Portneuf	SD	Saguenay	450

Index 1. Census Subdivisions

Index 1. Subdivisions de recensement

24 Quebec - Québec

Census Subdivision Subdivision de recensement	CSD Type Genre de SDR	Census Division Division de recensement	CCS Code Code de SRU
Sainte-Anne-de-Sabrevois	P	Iberville	320
Sainte-Anne-de-Sorel	P	Richelieu	780
Sainte-Anne-des-Lacs	P	Terrebonne	440
Sainte-Anne-des-Monts	V	Gaspé-Ouest	680
Sainte-Anne-des-Plaines	P	Terrebonne	250
Sainte-Anne-du-Lac	SD	Labelle	700
Sainte-Anne-du-Lac	VL	Mégantic	130
Sainte-Anne-du-Sault	P	Arthabaska	600
Sainte-Apolline-de-Patton	P	Montmagny	320
Sainte-Aurélie	SD	Beauce	110
Sainte-Barbe	P	Huntingdon	600
Sainte-Béatrix	P	Joliette	550
Sainte-Blandine	P	Rimouski	620
Sainte-Brigide-d'Iberville	SD	Iberville	510
Sainte-Brigitte-de-Laval	P	Montmorency No. 1	460
Sainte-Brigitte-des-Saults	P	Nicolet	580
Sainte-Catherine	V	Laprairie	700
Sainte-Catherine-de-Hatley	SD	Stanstead	700
Sainte-Catherine-de-la-Jacques-Cartier	SD	Portneuf	130
Sainte-Cécile-de-Lévrard	P	Nicolet	220
Sainte-Cécile-de-Milton	CT	Shefford	320
Sainte-Cécile-de-Whitton	SD	Frontenac	340
Sainte-Christine	P	Bagot	460
Sainte-Christine	P	Portneuf	560
Sainte-Claire	SD	Dorchester	410
Sainte-Clothilde-de-Châteauguay	P	Châteauguay	120
Sainte-Clothilde-de-Horton	P	Arthabaska	780
Sainte-Clothilde-de-Horton	VL	Arthabaska	780
Sainte-Clotilde-de-Beauce	SD	Beauce	440
Sainte-Croix	P	Lotbinière	590
Sainte-Croix	VL	Lotbinière	590
Sainte-Edwidge-de-Clifton	CT	Compton	340
Sainte-Élisabeth-de-Warwick	P	Arthabaska	260
Sainte-Élisabeth	P	Joliette	420
Sainte-Émèlie-de-l'Énergie	P	Joliette	640
Sainte-Emmélie	P	Lotbinière	700
Sainte-Eulalie	SD	Nicolet	470
Sainte-Euphémie-sur-Rivière-du-Sud	SD	Montmagny	440
Sainte-Famille, Île d'Orléans	P	Montmorency No. 2	400
Sainte-Félicité	P	Matane	460

Index 1. Census Subdivisions

Index 1. Subdivisions de recensement

24 Quebec - Québec

Census Subdivision Subdivision de recensement	CSD Type Genre de SDR	Census Division Division de recensement	CCS Code Code de SRU
Sainte-Félicité	SD	L'Islet	300
Sainte-Félicité	VL	Matane	460
Sainte-Flavie	P	Rimouski	510
Sainte-Florence	SD	Matapédia	220
Sainte-Foy	V	Québec	400
Sainte-Françoise	P	Rivière-du-Loup	440
Sainte-Françoise	SD	Lotbinière	710
Sainte-Genève	V	Île-de-Montréal	260
Sainte-Genève-de-Batiscan	P	Champlain	180
Sainte-Genève-de-Berthier	P	Berthier	240
Sainte-Germaine-Boulé	SD	Abitibi	345
Sainte-Germaine-de-l'Anse-aux-Gascons	P	Bonaventure	130
Sainte-Germaine-du-Lac-Etchemin	P	Dorchester	250
Sainte-Gertrude-Manneville	SD	Abitibi	433
Sainte-Hedwidge	P	Lac-Saint-Jean-Ouest	909
Sainte-Hélène	P	Kamouraska	440
Sainte-Hélène-de-Bagot	SD	Bagot	600
Sainte-Hélène-de-Breakeyville	P	Lévis	300
Sainte-Hélène-de-Mancebourg	P	Abitibi	330
Sainte-Hénédine	P	Dorchester	450
Sainte-Irène	P	Matapédia	400
Sainte-Jeanne-d'Arc	P	Matapédia	680
Sainte-Jeanne-d'Arc	VL	Lac-Saint-Jean-Ouest	260
Sainte-Jeanne-de-Pont-Rouge	SD	Portneuf	220
Sainte-Julie	SD	Mégantic	630
Sainte-Julie	V	Verchères	280
Sainte-Julienne	P	Montcalm	400
Sainte-Justine	P	Dorchester	130
Sainte-Justine-de-Newton	P	Vaudreuil	460
Sainte-Louise	P	L'Islet	620
Sainte-Luce	P	Rimouski	540
Sainte-Lucie-de-Beaugard	SD	Montmagny	280
Sainte-Lucie-des-Laurentides	SD	Terrebonne	590
Sainte-Madeleine	VL	Saint-Hyacinthe	280
Sainte-Madeleine-de-la-Rivière-Madeleine	SD	Gaspé-Ouest	330
Sainte-Madeleine-de-Rigaud	P	Vaudreuil	720
Sainte-Marcelline-de-Kildare	SD	Joliette	350
Sainte-Marguerite	P	Dorchester	390
Sainte-Marguerite	SD	Matapédia	200
Sainte-Marguerite-du-Lac-Masson	P	Terrebonne	580

Index 1. Census Subdivisions

Index 1. Subdivisions de recensement

24 Quebec - Québec

Census Subdivision Subdivision de recensement	CSD Type Genre de SDR	Census Division Division de recensement	CCS Code Code de SRU
Sainte-Marie	V	Beauce	680
Sainte-Marie-de-Blandford	SD	Nicolet	320
Sainte-Marie-de-Monnoir	P	Rouville	420
Sainte-Marie-Madeleine	P	Saint-Hyacinthe	280
Sainte-Marie-Salomé	P	Montcalm	110
Sainte-Marthe	SD	Vaudreuil	510
Sainte-Marthe-du-Cap-de-la-Madeleine	SD	Champlain	260
Sainte-Marthe-sur-le-Lac	V	Deux-Montagnes	120
Sainte-Martine	P	Châteauguay	400
Sainte-Mélanie	P	Joliette	370
Sainte-Monique	P	Nicolet	620
Sainte-Monique	SD	Lac-Saint-Jean-Est	780
Sainte-Monique	VL	Nicolet	620
Sainte-Odile-sur-Rimouski	P	Rimouski	600
Sainte-Paule	SD	Matane	540
Sainte-Perpétue	P	Nicolet	560
Sainte-Perpétue	SD	L'Islet	240
Sainte-Pétronille	VL	Montmorency No. 2	500
Sainte-Philomène-de-Fortierville	P	Lotbinière	750
Sainte-Praxède	P	Wolfe	110
Sainte-Rita	SD	Rivière-du-Loup	130
Sainte-Rosalie	P	Bagot	240
Sainte-Rosalie	VL	Bagot	240
Sainte-Rose-de-Watford	SD	Dorchester	150
Sainte-Rose-du-Nord	P	Chicoutimi	530
Sainte-Sabine	P	Missisquoi	700
Sainte-Sabine	P	Bellechasse	160
Sainte-Séraphine	P	Arthabaska	700
Sainte-Sophie	SD	Mégantic	360
Sainte-Sophie	SD	Terrebonne	280
Sainte-Sophie-de-Lévrard	P	Nicolet	200
Sainte-Thècle	P	Champlain	480
Sainte-Thècle	VL	Champlain	480
Sainte-Thérèse	V	Terrebonne	190
Sainte-Thérèse-de-Gaspé	SD	Gaspé-Est	150
Sainte-Thérèse-de-la-Gatineau	SD	Gatineau	530
Sainte-Ursule	P	Maskinongé	260
Sainte-Véronique	VL	Labelle	500
Sainte-Victoire-d'Arthabaska	P	Arthabaska	460
Sainte-Victoire-de-Sorel	P	Richelieu	500

Index 1. Census Subdivisions

Index 1. Subdivisions de recensement

24 Quebec - Québec

Census Subdivision Subdivision de recensement	CSD Type Genre de SDR	Census Division Division de recensement	CCS Code Code de SRU
Saints-Anges	P	Beauce	640
Saints-Gervais-et-Protais	P	Bellechasse	570
Saints-Martyrs-Canadiens	P	Wolfe	580
Salaberry-de-Valleyfield	V	Beauharnois	670
Salluit	VN	Territoire-du-Nouveau-Québec	965
Sault-au-Mouton	VL	Saguenay	470
Sawyerville	VL	Compton	540
Sayabec	SD	Matapédia	610
Schefferville	V	Territoire-du-Nouveau-Québec	965
Schefferville	VK	Territoire-du-Nouveau-Québec	965
Scotstown	V	Compton	700
Scott	VL	Dorchester	690
Senneterre	P	Abitibi	540
Senneterre	V	Abitibi	540
Senneville	VL	Île-de-Montréal	260
Sept-Îles	V	Saguenay	270
Sept-Îles 27	R	Saguenay	270
Shannon	SD	Portneuf	160
Shawinigan	V	Saint-Maurice	480
Shawinigan-Sud	V	Champlain	360
Shawville	VL	Pontiac	200
Sheen, Esher, Aberdeen et Malakoff	CU	Pontiac	540
Shefford	CT	Shefford	200
Shenley	CT	Beauce	240
Sherbrooke	V	Sherbrooke	350
Shigawake	SD	Bonaventure	180
Shipshaw	SD	Chicoutimi	490
Shipton	CT	Richmond	780
Sillery	V	Québec	400
Sorel	V	Richelieu	750
Stanbridge	CT	Missisquoi	400
Stanbridge Station	SD	Missisquoi	310
Stanstead	CT	Stanstead	480
Stanstead Plain	VL	Stanstead	460
Stanstead-Est	SD	Stanstead	400
Stoke	CT	Richmond	140
Stoneham et Tewkesbury	CU	Québec	560
Stornoway	SD	Frontenac	450
Stratford	CT	Wolfe	150
Stukely-Sud	SD	Shefford	140

Index 1. Census Subdivisions

Index 1. Subdivisions de recensement

24 Quebec - Québec

Census Subdivision Subdivision de recensement	CSD Type - Genre de SDR	Census Division Division de recensement	CCS Code Code de SRU
Stukely-Sud	VL	Shefford	120
Suffolk et Addington	CU	Papineau	660
Sullivan	SD	Abitibi	200
Sutton	CT	Brome	280
Sutton	V	Brome	280
Taché	CT	Chicoutimi	460
Tadoussac	VL	Saguenay	540
Taschereau	SD	Abitibi	410
Taschereau	VL	Abitibi	410
Taschereau-Fortier	SD	Dorchester	690
Tasiujaq	VN	Territoire-du-Nouveau-Québec	919
Témiscaming	V	Témiscamingue	230
Témiscamingue, partie Lac-Granet	UNO	Témiscamingue	909
Témiscamingue, partie Rapide-des-Cèdres	UNO	Témiscamingue	919
Témiscamingue, partie Rivière-Kipawa	UNO	Témiscamingue	910
Témiscamingue, partie Roulier	UNO	Témiscamingue	980
Terrasse-Vaudreuil	SD	Vaudreuil	130
Terrebonne	V	Terrebonne	240
Territoire du Nouveau-Québec, partie Caniapiscau	UNO	Territoire-du-Nouveau-Québec	905
Territoire du Nouveau-Québec, partie Lac-Juillet	UNO	Territoire-du-Nouveau-Québec	909
Territoire du Nouveau-Québec, partie Lac-Vacher	UNO	Territoire-du-Nouveau-Québec	919
Territoire du Nouveau-Québec, Pt Baie-d'Hudson	UNO	Territoire-du-Nouveau-Québec	965
Territoire du Nouveau-Québec, Pt Rivière-Koksoak	UNO	Territoire-du-Nouveau-Québec	939
Thetford Mines	V	Mégantic	190
Thetford-Partie-Sud	CT	Mégantic	190
Thorne	CT	Pontiac	220
Thurso	V	Papineau	320
Timiskaming 19	R	Témiscamingue	500
Tingwick	P	Arthabaska	230
Tourelle	SD	Gaspé-Ouest	630
Tourville	SD	L'Islet	500
Tracy	V	Richelieu	750
Trécesson	CT	Abitibi	430
Tremblay	CT	Chicoutimi	500
Très-Saint-Rédempteur	P	Vaudreuil	580
Très-Saint-Sacrement	P	Châteauguay	720
Tring Jonction	VL	Beauce	550
Trinité-des-Monts	P	Rimouski	240
Trois-Lacs	SD	Arthabaska	200
Trois-Pistoles	V	Rivière-du-Loup	480

Index 1. Census Subdivisions

Index 1. Subdivisions de recensement

24 Quebec - Québec

Census Subdivision Subdivision de recensement	CSD Type Genre de SDR	Census Division Division de recensement	CCS Code Code de SRU
Trois-Rivières	V	Saint-Maurice	140
Trois-Rivières-Ouest	V	Saint-Maurice	120
Ulverton	SD	Drummond	250
Upton	VL	Bagot	380
Val-Alain	SD	Lotbinière	340
Val-Barrette	VL	Labelle	640
Val-Bélair	V	Québec	430
Val-Brillant	VL	Matapédia	580
Val-d'Or	V	Abitibi	180
Val-David	VL	Terrebonne	550
Val-des-Bois	SD	Papineau	750
Val-des-Lacs	SD	Montcalm	550
Val-des-Monts	SD	Papineau	420
Val-Morin	SD	Terrebonne	530
Val-Racine	P	Frontenac	280
Val-Saint-Gilles	SD	Abitibi	730
Val-Senneville	SD	Abitibi	190
Valcourt	CT	Shefford	650
Valcourt	V	Shefford	650
Vallée-Jonction	VL	Beauce	680
Vanier	V	Québec	230
Varenes	V	Verchères	320
Vassan	SD	Abitibi	220
Vaudreuil	V	Vaudreuil	260
Vaudreuil-sur-le-Lac	VL	Vaudreuil	260
Venise-en-Québec	SD	Missisquoi	260
Verchères	SD	Verchères	520
Verdun	V	Île-de-Montréal	260
Vianney	CT	Mégantic	310
Victoriaville	V	Arthabaska	460
Village-des-Hurons, Wendake	R	Québec	230
Ville-Marie	V	Témiscamingue	330
Villeroy	SD	Lotbinière	310
Vinoy	SD	Papineau	550
Waltham et Bryson	CU	Pontiac	500
Warden	VL	Shefford	200
Warwick	CT	Arthabaska	300
Warwick	V	Arthabaska	300
Waskaganish	R	Territoire-du-Nouveau-Québec	400
Waskaganish	VC	Territoire-du-Nouveau-Québec	400

Index 1. Census Subdivisions

Index 1. Subdivisions de recensement

24 Quebec - Québec

Census Subdivision Subdivision de recensement	CSD Type Genre de SDR	Census Division Division de recensement	CCS Code Code de SRU
Waswanipi	R	Territoire-du-Nouveau-Québec	400
Waswanipi	VC	Territoire-du-Nouveau-Québec	400
Waterloo	V	Shefford	200
Waterville	V	Compton	480
Weedon	CT	Wolfe	400
Weedon-Centre	VL	Wolfe	400
Wemindji	R	Territoire-du-Nouveau-Québec	400
Wemindji	VC	Territoire-du-Nouveau-Québec	400
Wendover et Simpson	CU	Drummond	680
Wentworth	CT	Argenteuil	500
Wentworth-Nord	SD	Argenteuil	460
Westbury	CT	Compton	760
Westmount	V	Île-de-Montréal	260
Weymontachie 23	R	Champlain	959
Whapmagoostui	R	Territoire-du-Nouveau-Québec	965
Whapmagoostui	VC	Territoire-du-Nouveau-Québec	965
Wickham	SD	Drummond	440
Windsor	CT	Richmond	500
Windsor	V	Richmond	500
Winneway	S-E	Témiscamingue	450
Wolinak 11	R	Nicolet	320
Woodbridge	CT	Kamouraska	390
Wotton	CT	Wolfe	740
Wottonville	VL	Wolfe	740
Wright	CT	Gatineau	350
Yamachiche	VL	Saint-Maurice	280
Yamaska	VL	Yamaska	780
Yamaska-Est	VL	Yamaska	780

Index 2. Urban Areas

Index 2. Régions urbaines

24 Quebec - Québec

24 Quebec - Québec

Urban Area Région urbaine	Census Division Division de recensement	Urban Area Région urbaine	Census Division Division de recensement
Acton Vale	Bagot	Cookshire	Compton
Albanel	Lac-Saint-Jean-Ouest	Coteau-du-Lac	Soulanges
Alençon	Berthier	Coteau-Landing	Soulanges
Alma	Lac-Saint-Jean-Est	Cowansville	Missisquoi
Amos	Abitibi	Crabtree	Joliette
Amqui	Matapédia	Danville	Richmond
Asbestos	Richmond	Daveluyville	Arthabaska
Bagotville CFB-BFC	Chicoutimi	Desbiens	Lac-Saint-Jean-Est
Baie-Comeau	Saguenay	Disraeli	Wolfe
Baie-Saint-Paul	Charlevoix-Ouest	Dolbeau	Lac-Saint-Jean-Ouest
Barraute	Abitibi	Donnacona	Portneuf
Beauceville	Beauce	Drummondville	Drummond
Beaupré	Montmorency No. 1	East-Angus	Compton
Bedford	Missisquoi	East-Broughton-Station	Beauce
Beloeil	Rouville Verchères	Escoumins	Saguenay
Bernierville	Mégantic	Farnham	Missisquoi
Berthierville	Berthier	Ferme-Neuve	Labelle
Bonaventure	Bonaventure	Fermont	Saguenay
Brownsburg	Argenteuil	Forestville	Saguenay
Buckingham	Papineau	Fort Coulonge	Pontiac
Cabano	Témiscouata	Gagnon	Saguenay
Campbell's Bay	Pontiac	Gaspé	Gaspé-Est
Campbellton	Bonaventure	Gentilly	Nicolet
Cap-aux-Meules	Îles-de-la-Madeleine	Girardville	Lac-Saint-Jean-Ouest
Cap-Chat	Gaspé-Ouest	Granby	Shefford
Carleton	Bonaventure	Grande-Rivière	Gaspé-Est
Causapscal	Matapédia	Havre-Saint-Pierre	Saguenay
Chandler	Gaspé-Est	Hawkesbury	Argenteuil
Chapais	Territoire-du-Nouveau-Québec	Hébertville	Lac-Saint-Jean-Est
Château-Richer	Montmorency No. 1	Hébertville-Station	Lac-Saint-Jean-Est
Châteauguay	Beauharnois Châteauguay	Hudson	Vaudreuil
Chibougamau	Territoire-du-Nouveau-Québec	Huntingdon	Huntingdon
Chicoutimi-Jonquière	Chicoutimi	Joliette	Joliette
Chute-aux-Outardes	Saguenay	Knowlton	Brome
Clermont	Charlevoix-Est	L'Annonciation	Labelle
Coaticook	Stanstead	L'Ascension	Lac-Saint-Jean-Est
Coleraine	Mégantic	L'Assomption	L'Assomption
Contrecoeur	Verchères	L'Épiphanie	L'Assomption
		L'Isle-Verte	Rivière-du-Loup

Index 2. Urban Areas

Index 2. Régions urbaines

24 Quebec - Québec

24 Quebec - Québec

Urban Area Région urbaine	Census Division Division de recensement	Urban Area Région urbaine	Census Division Division de recensement
L'Islet	L'Islet	New Carlisle	Bonaventure
La Guadeloupe	Frontenac	New Richmond	Bonaventure
La Malbaie	Charlevoix-Est	Nicolet	Nicolet
La Pérade	Champlain	Normandin	Lac-Saint-Jean-Ouest
La Pocatière	Kamouraska	Normétal	Abitibi
La Sarre	Abitibi	Notre-Dame-de-la-Doré	Lac-Saint-Jean-Ouest
La Tuque	Champlain	Notre-Dame-du-Bon-Conseil	Drummond
Labelle	Labelle	Notre-Dame-du-Lac	Témiscouata
Lac-au-Saumon	Matapédia	Oka	Deux-Montagnes
Lac-Etchemin	Dorchester	Ormstown	Châteauguay
Lac-Mégantic	Frontenac	Ottawa - Hull	Gatineau Hull
Lachute	Argenteuil	Papineauville	Papineau
Lacolle	Saint-Jean	Paspébiac	Bonaventure
Laurentides	L'Assomption	Petit-Cap	Gaspé-Est
Lavaltrie	Berthier	Pierreville	Yamaska
Label-sur-Quévillon	Territoire-du-Nouveau-Québec	Plessisville	Mégantic
Linière	Beauce	Pont-Rouge	Portneuf
Louiseville	Maskinongé	Port-Alfred-Bagotville	Chicoutimi
Luceville	Rimouski	Port-Cartier	Saguenay
Macamic	Abitibi	Portneuf	Portneuf
Magog	Stanstead	Prévost	Terrebonne
Malartic	Abitibi	Price	Matane
Maniwaki	Gatineau	Princeville	Arthabaska
Marieville	Rouville	Québec	Lévis Montmorency No. 1 Portneuf Québec
Maskinongé	Maskinongé	Rawdon	Montcalm
Matagami	Territoire-du-Nouveau-Québec	Richmond	Richmond
Matane	Matane	Rigaud	Vaudreuil
Mont-Joli	Rimouski	Rimouski	Rimouski
Mont-Laurier	Labelle	Rivière-au-Renard	Gaspé-Est
Montebello	Papineau	Rivière-du-Loup	Rivière-du-Loup
Montmagny	Montmagny	Robertsonville	Mégantic
Montréal	Chambly Deux-Montagnes Île-de-Montréal Île-Jésus L'Assomption Laprairie Rouville Terrebonne Vaudreuil Verchères	Roberval	Lac-Saint-Jean-Ouest
Murdochville	Gaspé-Ouest	Rock Island	Stanstead
Napierville	Napierville	Rouyn	Témiscamingue
		Roxton Falls	Shefford
		Saint-Agapit	Lotbinière
		Saint-Alexandre	Kamouraska

Index 2. Urban Areas

Index 2. Régions urbaines

24 Quebec - Québec

24 Quebec - Québec

Urban Area Région urbaine	Census Division Division de recensement	Urban Area Région urbaine	Census Division Division de recensement
Saint-Alexis	Maskinongé	Saint-Martin	Beauce
Saint-Ambroise	Chicoutimi	Saint-Michel-des-Saints	Berthier
Saint-André-Avellin	Papineau	Saint-Pacôme	Kamouraska
Saint-André-Est	Argenteuil	Saint-Pascal	Kamouraska
Saint-Anselme	Dorchester	Saint-Pie	Bagot
Saint-Apollinaire	Lotbinière	Saint-Prosper	Dorchester
Saint-Basile-Sud	Portneuf	Saint-Raphaël	Bellechasse
Saint-Casimir	Portneuf	Saint-Raymond	Portneuf
Saint-Césaire	Rouville	Saint-Rémi	Napierville
Saint-Charles	Bellechasse	Saint-Sauveur-des-Monts	Terrebonne
Saint-Chrysostome	Châteauguay	Saint-Siméon	Charlevoix-Est
Saint-Coeur-de-Marie	Lac-Saint-Jean-Est	Saint-Tite	Champlain
Saint-Cyrille	Drummond	Saint-Urbain-de-Charlevoix	Charlevoix-Ouest
Saint-Damase	Saint-Hyacinthe	Saint-Victor	Beauce
Saint-Damien-de-Buckland	Bellechasse	Saint-Zacharie	Beauce
Saint-Donat-de-Montcalm	Montcalm	Sainte-Adèle	Terrebonne
Saint-Fabien	Rimouski	Sainte-Agathe-des-Monts	Terrebonne
Saint-Félicien	Lac-Saint-Jean-Ouest	Sainte-Anne-des-Monts	Gaspé-Ouest
Saint-Félix-de-Valois	Joliette	Sainte-Anne-des-Plaines	Terrebonne
Saint-Gabriel	Berthier	Sainte-Claire	Dorchester
Saint-Gédéon	Frontenac	Sainte-Croix	Lotbinière
Saint-Georges	Beauce	Sainte-Julienne	Montcalm
Saint-Germain-de-Grantham	Drummond	Sainte-Justine	Dorchester
Saint-Henri-de-Lévis	Lévis	Sainte-Madeleine	Saint-Hyacinthe
Saint-Honoré	Chicoutimi	Sainte-Marie	Beauce
Saint-Hyacinthe	Bagot Saint-Hyacinthe	Sainte-Martine	Châteauguay
Saint-Jacques	Montcalm	Sainte-Rose-du-Dégel	Témiscouata
Saint-Jean-de-Dieu	Rivière-du-Loup	Sainte-Thècle	Champlain
Saint-Jean-Port-Joli	L'Islet	Salaberry-de-Valleyfield	Beauharnois
Saint-Jean-sur-Richelieu	Iberville Saint-Jean	Sayabec	Matapédia
Saint-Jérôme	Lac-Saint-Jean-Est	Schefferville	Territoire-du-Nouveau-Québec
Saint-Jérôme	Terrebonne	Senneterre	Abitibi
Saint-Joseph-de-Beauce	Beauce	Sept-Îles	Saguenay
Saint-Joseph-de-la-Rivière-Bleue	Témiscouata	Shawinigan	Champlain Saint-Maurice
Saint-Joseph-de-Lanoraie	Berthier	Shawville	Pontiac
Saint-Jovite	Terrebonne	Sherbrooke	Richmond Sherbrooke
Saint-Marc-des-Carières	Portneuf	Sorel	Richelieu
		St-Esprit	Montcalm

Index 2. Urban Areas

Index 2. Régions urbaines

24 Quebec - Québec

Urban Area Région urbaine	Census Division Division de recensement	Urban Area Région urbaine	Census Division Division de recensement
Sutton	Brome		
Témiscaming	Témiscamingue		
Thetford Mines	Mégantic		
Thurso	Papineau		
Trois-Pistoles	Rivière-du-Loup		
Trois-Rivières	Champlain Saint-Maurice		
Val-d'Or	Abitibi		
Valcourt	Shefford		
Valée-Jonction	Beauce		
Varenes	Verchères		
Verchères	Verchères		
Victoriaville	Arthabaska		
Ville-Marie	Témiscamingue		
Warwick	Arthabaska		
Waterloo	Shefford		
Waterville	Compton		
Weedon-Centre	Wolfe		
Windsor	Richmond		
Yamachiche	Saint-Maurice		

Index 3. - Census Divisions

Index 3. - Divisions de recensement

24 Quebec - Québec

24 Quebec - Québec

Census Division - Division de recensement		Census Division - Division de recensement	
Code	Name - Nom	Code	Name - Nom
01	Îles-de-la-Madeleine	47	Maskinongé
02	Gaspé-Est	49	Berthier
03	Gaspé-Ouest	50	Richelieu
04	Bonaventure	51	Saint-Hyacinthe
05	Matapédia	52	Rouville
06	Matane	53	Iberville
07	Rimouski	54	Missisquoi
08	Rivière-du-Loup	55	Saint-Jean
09	Témiscouata	56	Chambly
10	Kamouraska	57	Verchères
11	Charlevoix-Est	58	Joliette
12	Charlevoix-Ouest	61	Montcalm
13	L'Islet	62	L'Assomption
14	Montmagny	63	Terrebonne
15	Bellechasse	64	Île-Jésus
16	Montmorency No. 2	65	Île-de-Montréal
17	Montmorency No. 1	66	Laprairie
20	Québec	67	Napierville
21	Lévis	68	Huntingdon
22	Dorchester	69	Châteauguay
23	Beauce	70	Beauharnois
24	Frontenac	71	Soulanges
25	Compton	72	Vaudreuil
26	Wolfe	73	Deux-Montagnes
27	Mégantic	74	Argenteuil
28	Lotbinière	75	Papineau
29	Portneuf	76	Labelle
32	Champlain	78	Gatineau
33	Nicolet	79	Hull
34	Arthabaska	80	Pontiac
35	Richmond	83	Témiscamingue
36	Sherbrooke	84	Abitibi
37	Stanstead	90	Lac-Saint-Jean-Ouest
38	Brome	93	Lac-Saint-Jean-Est
39	Shefford	94	Chicoutimi
40	Bagot	97	Saguenay
41	Drummond	98	Territoire-du-Nouveau-Québec
42	Yamaska		
43	Saint-Maurice		

Index 4. Census Consolidated Subdivisions

Index 4. Subdivisions de recensement unifiées

24 Quebec - Québec

24 Quebec - Québec

Census Consolidated Subdivision Subdivision de recensement unifiée	CCS Code Code de SRU	Census Division Division de recensement	Census Consolidated Subdivision Subdivision de recensement unifiée	CCS Code Code de SRU	Census Division Division de recensement
Abitibi, partie Lac-Bousquet	945	Abitibi	Barnston-Ouest	340	Stanstead
Abitibi, partie Lac-Chicobi	969	Abitibi	Béarn	310	Témiscamingue
Abitibi, partie Lac-Despinassy	939	Abitibi	Beauce, partie Lac-du-Portage	900	Beauce
Abitibi, partie Lac-Duperquet	975	Abitibi	Beaudry	630	Témiscamingue
Abitibi, partie Lac-Fouillec	949	Abitibi	Beauharnois	180	Beauharnois
Abitibi, partie Lac-Surimau	959	Abitibi	Beauport	110	Québec
Abitibi, partie Matchi-Manitou	908	Abitibi	Beaux-Rivages	640	Labelle
Abitibi, partie Obedjiwan	920	Abitibi	Bécancour	320	Nicolet
Abitibi, partie Deil-du-Nord	960	Abitibi	Bedford	380	Missisquoi
Abitibi, partie Rivière-Ojima	979	Abitibi	Bégin	610	Chicoutimi
Albanel	320	Lac-Saint-Jean-Ouest	Belcourt	510	Abitibi
Alley et Cawood	410	Pontiac	Bellecombe	580	Témiscamingue
Alma	480	Lac-Saint-Jean-Est	Bellefeuille	370	Terrebonne
Amherst	620	Papineau	Belleterre	440	Témiscamingue
Amos	445	Abitibi	Bergeronnes	510	Saguenay
Amos-Est	450	Abitibi	Bernières	700	Lévis
Ange-Gardien	415	Papineau	Berthier-sur-Mer	700	Montmagny
Angliers	480	Témiscamingue	Berthier, partie Dépôt- Échouani	928	Berthier
Arntfield	740	Témiscamingue	Berthier, partie Lac-de la Bidière	908	Berthier
Arundel	760	Argenteuil	Berthier, partie Lac-Matawin	920	Berthier
Ascot	200	Sherbrooke	Berthier, partie Lac-Mingo	938	Berthier
Ascot Corner	250	Sherbrooke	Béthanie	680	Shefford
Aubert-Gellion	320	Beauce	Bic	660	Rimouski
Aucclair	410	Témiscouata	Biacourt	260	Rimouski
Audet	190	Frontenac	Black Lake	220	Mégantic
Aumond	700	Gatineau	Blainville	190	Terrebonne
Austin	320	Brome	Blue Sea	470	Gatineau
Authier	380	Abitibi	Bois-Franc	660	Gatineau
Aylmer	110	Gatineau	Boisbriand	110	Terrebonne
Baie-des-Sables	700	Matene	Bolton-Est	360	Brome
Baie-du-Février	530	Yamaska	Bolton-Ouest	400	Brome
Baie-James	400	Territoire-du-Nouveau-Québec	Bonaventure	280	Bonaventure
Baie-Johan-Beetz	150	Saguenay	Bonaventure, partie Rivière- Bonaventure	909	Bonaventure
Baie-Saint-Paul	500	Charlevoix-Ouest	Bonaventure, partie Rivière- Nouvelle	919	Bonaventure
Baie-Sainte-Catherine	530	Saguenay	Bonaventure, partie Routhierville	970	Bonaventure
Baie-Trinité	320	Saguenay			
Berford	240	Stanstead			
Bernston	300	Stanstead			

Index 4. Census Consolidated Subdivisions

Index 4. Subdivisions de recensement unifiées

24 Quebec - Québec

24 Quebec - Québec

Census Consolidated Subdivision Subdivision de recensement unifiée	CCS Code Code de SRU	Census Division Division de recensement	Census Consolidated Subdivision Subdivision de recensement unifiée	CCS Code Code de SRU	Census Division Division de recensement
Bonaventure, partie Ruisseau-Ferguson	950	Bonaventure	Chartierville	110	Compton
Bonsecours	450	Shefford	Château-Richer	320	Montmorency No. 1
Boucher	630	Champlain	Châteauguay	600	Châteauguay
Boucherville	750	Chambly	Chatham	300	Argenteuil
Bouchette	430	Gatineau	Chertsey	460	Montcalm
Bowman	780	Papineau	Chester-Est	110	Arthabaska
Brébeuf	700	Terrebonne	Chester-Nord	360	Arthabaska
Brigham	700	Brome	Chesterville	160	Arthabaska
Bristol	150	Pontiac	Chichester	520	Pontiac
Bromont	780	Brome	Chicoutimi, partie Lac-Achouakan	919	Chicoutimi
Brompton	200	Richmond	Chicoutimi, partie Lac-Ministuk	909	Chicoutimi
Brompton Gore	280	Richmond	Chicoutimi, partie Lalement	905	Chicoutimi
Brossard	380	Laprairie	Chicoutimi, partie Mont-Valin	955	Chicoutimi
Bury	710	Compton	Chute-Saint-Philippe	610	Labelle
Cabano	500	Témiscouata	Clarendon	200	Pontiac
Cadillac	260	Abitibi	Clermont	480	Charlevoix-Est
Calixa-Levallée	600	Verchères	Clermont	720	Abitibi
Cap-Chat	730	Gaspé-Ouest	Clerval	325	Abitibi
Cap-Saint-Ignace	510	Montmagny	Cleveland	680	Richmond
Cap-Santé	300	Portneuf	Clifton-Partie-Est	300	Compton
Caplan	330	Bonaventure	Cloridorme	650	Gaspé-Est
Carignan	200	Chambly	Cloutier	610	Témiscamingue
Carleton	480	Bonaventure	Colombier	420	Saguenay
Chambord	160	Lac-Saint-Jean-Ouest	Colombourg	360	Abitibi
Champlain	230	Champlain	Compton	390	Compton
Champlain, partie Lac-des-Cinq	979	Champlain	Compton-Station	480	Compton
Champlain, partie Lac-Masketsi	929	Champlain	Contrecoeur	780	Verchères
Champlain, partie Lac-Normand	969	Champlain	Côte-Nord-du-Golfe-Saint-Laurent	110	Saguenay
Champlain, partie Petit-Lac-Mayagamac	909	Champlain	Côteau-du-Lac	300	Soulanges
Champlain, partie Rivière-Windigo	959	Champlain	Courcelles	580	Frontenac
Champneuf	520	Abitibi	D'Alembert	300	Abitibi
Cherette	440	Saint-Maurice	Dégelis	150	Témiscouata
Charlesbourg	140	Québec	Deléage	560	Gatineau
Charlevoix-Est, partie Mont-Élie	900	Charlevoix-Est	Delisle	530	Lac-Saint-Jean-Est
Charlevoix-Ouest, partie Lac-Pikauba	909	Charlevoix-Ouest	Denholm	200	Gatineau
			Des Ruisseaux	660	Labelle

Index 4. Census Consolidated Subdivisions

Index 4. Subdivisions de recensement unifiées

24 Quebec - Québec

24 Quebec - Québec

Census Consolidated Subdivision Subdivision de recensement unifiée	CCS Code Code de SRU	Census Division Division de recensement	Census Consolidated Subdivision Subdivision de recensement unifiée	CCS Code Code de SRU	Census Division Division de recensement
Deschailions	780	Lotbinière	Gaspé-Ouest, partie Collines-du-Basque	909	Gaspé-Ouest
Destor	305	Abitibi	Gaspé-Ouest, partie Mont-Albert	919	Gaspé-Ouest
Disraëli	620	Wolfe	Gatineau	600	Hull
Ditton	630	Compton	Gatineau, partie Lac-Marguerite	908	Gatineau
Doncaster 17	820	Terrebonne	Gayhurst-Partie-Sud-Est	380	Frontenac
Dorion	430	Pontiac	Girardville	540	Lac-Saint-Jean-Ouest
Dubuisson	505	Abitibi	Godbout	330	Saguenay
Dudswell	480	Wolfe	Godmanchester	540	Huntingdon
Duhamel	700	Papineau	Gore	540	Argenteuil
Duhamel-Ouest	330	Témiscamingue	Granby	280	Shefford
Dundee	720	Huntingdon	Grand-Calumet	300	Pontiac
Dunham	450	Missisquoi	Grand-Mère	550	Champlain
Duparquet	310	Abitibi	Grand-Métis	780	Matane
Durham-Sud	340	Drummond	Grand-Remous	710	Gatineau
Eaton	540	Compton	Grand-Saint-Esprit	640	Nicolet
Elgin	420	Huntingdon	Grande-Cascapédia	380	Bonaventure
Entrelacs	480	Montcalm	Grande-Rivière	200	Gaspé-Est
Escoumins	490	Saguenay	Grande-Vallée	750	Gaspé-Est
Escuminac	560	Bonaventure	Grandes-Piles	570	Champlain
Esprit-Saint	250	Rimouski	Grantham-Ouest	710	Drummond
Évain	710	Témiscamingue	Grenville	380	Argenteuil
Farland et Boilleau	160	Chicoutimi	Grondines	420	Portneuf
Ferme-Neuve	780	Labelle	Grosses-Roches	400	Matane
Fiedmont et Barraute	500	Abitibi	Guérin	520	Témiscamingue
Fleuriault	400	Rimouski	Halifax-Nord	360	Mégantic
Fleurimont	300	Sherbrooke	Halifax-Sud	350	Mégantic
Forestville	435	Saguenay	Hem-Nord	690	Wolfe
Franklin	300	Huntingdon	Hampden	660	Compton
Franquelin	340	Saguenay	Harrington	410	Argenteuil
Frelighsburg	140	Missisquoi	Hatley	680	Stanstead
Frontenac	210	Frontenac	Hatley-Partie-Ouest	580	Stanstead
Fugèreville	410	Témiscamingue	Haute-Mauricie	660	Champlain
Gallix	280	Saguenay	Havelock	240	Huntingdon
Gerthby	250	Wolfe	Havre-Saint-Pierre	160	Saguenay
Gaspé	500	Gaspé-Est	Hébertville	200	Lac-Saint-Jean-Est
Gaspé-Est, partie Mont-Alexandre	909	Gaspé-Est	Hemmingford	180	Huntingdon
Gaspé-Est, partie Rivière-Saint-Jean	919	Gaspé-Est			

Index 4. Census Consolidated Subdivisions

Index 4. Subdivisions de recensement unifiées

24 Quebec - Québec

24 Quebec - Québec

Census Consolidated Subdivision Subdivision de recensement unifiée	CCS Code - Code de SRU	Census Division - Division de recensement	Census Consolidated Subdivision - Subdivision de recensement unifiée	CCS Code - Code de SRU	Census Division - Division de recensement
Henryville	280	Iberville	L'Ascension-de-Patapédia	700	Bonaventure
Hereford	260	Compton	L'Assomption	180	L'Assomption
Hérouxville	510	Champlain	L'Avenir	300	Drummond
Hinchinbrook	360	Huntingdon	L'Épiphanie	400	L'Assomption
Honfleur	370	Bellechasse	L'Étang-du-Nord	250	Îles-de-la-Madeleine
Hope	220	Bonaventure	La Baie	190	Chicoutimi
Huberdeau	780	Argenteuil	La Conception	120	Labelle
Hull	300	Hull	La Corne	230	Abitibi
Hull-Partie-Ouest	140	Gatineau	La Doré	360	Lac-Saint-Jean-Ouest
Hunterstown	500	Maskinongé	La Durantaye	660	Bellechasse
Île d'Anticosti	100	Saguenay	La Guadeloupe	650	Frontenac
Inverness	450	Mégantic	La Macaza	560	Labelle
Ireland	290	Mégantic	La Malbaie	350	Charlevoix-Est
Isle-aux-Allumettes-Partie-Est	330	Pontiac	Le Maître	580	Gaspé-Ouest
Isle-des-Allumettes	370	Pontiac	La Minerve	260	Labelle
Joliette	240	Joliette	Le Morandière	665	Abitibi
Joliette, partie Lac-de-la-Maison-de-Pierre	919	Joliette	La Motte	240	Abitibi
Joliette, partie Lac-Legendre	909	Joliette	La Pêche	170	Gatineau
Joliette, partie Lac-Moselle	938	Joliette	La Plaine	510	L'Assomption
Joliette, partie Lac-Oscar	928	Joliette	La Prairie	300	Laprairie
Joliette, partie Saint-Guillaume-Nord	910	Joliette	La Présentation	400	Saint-Hyacinthe
Jonquière	420	Chicoutimi	La Rédemption	660	Matapédia
Kahnawake 14	820	Laprairie	La Reine	725	Abitibi
Kamouraska, partie Petit-Lac-Sainte-Anne	980	Kamouraska	La Sarre	685	Abitibi
Kamouraska, partie Picard	950	Kamouraska	La Visitation-de-l'Île-Dupas	280	Berthier
Kazabazua	290	Gatineau	La Visitation-de-Yamaska	480	Yamaska
Kénogami	400	Chicoutimi	Labelle	200	Labelle
Kiamika	420	Labelle	Labelle, partie Lac-Ernest	929	Labelle
Kingsey	200	Drummond	Labelle, partie Lac-Férol	909	Labelle
Kingsey Falls	160	Drummond	Labelle, partie Lac-Marie-Lefranc	910	Labelle
Kinnear's-Mills	420	Mégantic	Labelle, partie Péroudeau	970	Labelle
L'Acadie	650	Saint-Jean	Labrecque	620	Chicoutimi
L'Ange-Gardien	400	Montmorency No. 1	Lac-à-la-Croix	240	Lac-Saint-Jean-Est
L'Anse-Saint-Jean	120	Chicoutimi	Lac-à-la-Tortue	380	Champlain
L'Ascension	580	Labelle	Lac-au-Saumon	480	Matapédia
L'Ascension-de-Notre-Seigneur	700	Lac-Saint-Jean-Est	Lac-aux-Sables	780	Portneuf
			Lac-Bouchette	110	Lac-Saint-Jean-Ouest

Index 4. Census Consolidated Subdivisions

Index 4. Subdivisions de recensement unifiées

24 Quebec - Québec

24 Quebec - Québec

Census Consolidated Subdivision Subdivision de recensement unifiée	CCS Code - Code de SRU	Census Division - Division de recensement	Census Consolidated Subdivision Subdivision de recensement unifiée	CCS Code - Code de SRU	Census Division - Division de recensement
Lac-Brome	500	Brome	Lefebvre	380	Drummond
Lac-des-Aigles	280	Rimouski	Lemieux	140	Nicolet
Lac-des-Plages	660	Papineau	Les Boules	710	Matane
Lac-Drolet	360	Frontenac	Les Cèdres	200	Soulanges
Lac-du-Cerf	380	Labelle	Les Éboulements	250	Charlevoix-Ouest
Lac-Dufault	295	Abitibi	Les Sept-Cantons-Unis-du- Saguenay	410	Saguenay
Lac-Édouard	750	Québec	Leslie, Clapham et Huddersfield	450	Pontiac
Lac-Frontière	120	Montmagny	Letang	230	Témiscamingue
Lac-Nominique	440	Labelle	Letellier	230	Saguenay
Lac-Sagueny	480	Labelle	Lingwick	700	Compton
Lac-Saint-Charles	510	Québec	Litchfield	280	Pontiac
Lac-Saint-Jean-Est, partie Belle-Rivière	940	Lac-Saint-Jean-Est	Lochaber	320	Papineau
Lac-Saint-Jean-Ouest, partie Chute-des-Passes	915	Lac-Saint-Jean-Ouest	Lochaber-Partie-Ouest	340	Papineau
Lac-Saint-Jean-Ouest, partie Lac-Ashuapmushuan	909	Lac-Saint-Jean-Ouest	Longue-Pointe	170	Saguenay
Lac-Saint-Jean-Ouest, partie Lac-Berlinguet	919	Lac-Saint-Jean-Ouest	Longueuil	650	Chambly
Lac-Saint-Jean-Ouest, partie Rivière-Mistassini	935	Lac-Saint-Jean-Ouest	Lotbinière	660	Lotbinière
Lac-Saint-Paul	680	Labelle	Low	230	Gatineau
Lac-Sainte-Marie	260	Gatineau	Lyster	510	Mégantic
Lac-Simon	540	Papineau	Lytton	730	Gatineau
Lac-Supérieur	680	Terrebonne	Macamic	370	Abitibi
Lachenaie	280	L'Assomption	Magog	780	Stanstead
Lachute	230	Argenteuil	Malartic	210	Abitibi
Laforce	450	Témiscamingue	Maniwaki 18	820	Gatineau
Lamarche	630	Chicoutimi	Mansfield et Pontefract	480	Pontiac
Lambton	500	Frontenac	Marchand	540	Labelle
Landrienne	470	Abitibi	Maria	460	Bonaventure
Langelier	740	Champlain	Maricourt	700	Shefford
Lanorsie-d'Autray	200	Berthier	Marsoui	550	Gaspé-Ouest
Larouche	440	Chicoutimi	Marston	310	Frontenac
Leterrière	230	Chicoutimi	Martinville	360	Compton
Latulipe et Geboury	420	Témiscamingue	Mascouche	310	L'Assomption
Launay	420	Abitibi	Maskinongé, partie Baie- Atibenne	959	Maskinongé
Laval	500	Île-Jésus	Maskinongé, partie Baie-de-la- Bouteille	919	Maskinongé
Leverlochère	390	Témiscamingue	Maskinongé, partie Lac-Bazinet	979	Maskinongé
Le Gardeur	240	L'Assomption	Messon	405	Papineau

Index 4. Census Consolidated Subdivisions

Index 4. Subdivisions de recensement unifiées

24 Quebec - Québec

24 Quebec - Québec

Census Consolidated Subdivision Subdivision de recensement unifiée	CCS Code Code de SRU	Census Division Division de recensement	Census Consolidated Subdivision Subdivision de recensement unifiée	CCS Code Code de SRU	Census Division Division de recensement
Matane, partie Coulée-des-Adolphe	929	Matane	Montcalm, partie Lac-Lanôtre	958	Montcalm
Matane, partie Rivière-Bonjour	919	Matane	Montcerf	650	Gatineau
Matapédia	650	Bonaventure	Montmagny	550	Montmagny
Matapédia, partie Lac-à-la-Croix	919	Matapédia	Montminy	380	Montmagny
Matapédia, partie Lac-Alfred	929	Matapédia	Montmorency No 1, partie Lac-Jacques-Cartier	909	Montmorency No. 1
Matapédia, partie Lac-Casault	920	Matapédia	Montmorency No 1, partie Lac-Moncouche	919	Montmorency No. 1
Matapédia, partie Lac-Matapédia	970	Matapédia	Montmorency No 1, partie Sault-au-Cochon	920	Montmorency No. 1
Matapédia, partie Rivière-Vaseuse	909	Matapédia	Montpellier	520	Papineau
Mayo	380	Papineau	Montréal	260	Île-de-Montréal
McMatters	650	Témiscamingue	Morin Heights	620	Argenteuil
Méchins	300	Matane	Mulgrave et Derry	470	Papineau
Melbourne	380	Richmond	Namur	560	Papineau
Mercier	480	Châteauguay	Nantes	320	Frontenac
Messine	500	Gatineau	Natashquan	130	Saguenay
Métabetchouan	320	Lac-Saint-Jean-Est	Nédelec	530	Témiscamingue
Milan	300	Frontenac	New Carlisle	260	Bonaventure
Mille-Isles	580	Argenteuil	New Richmond	360	Bonaventure
Mirabel	650	Deux-Montagnes	Newport	350	Gaspé-Est
Moffet	460	Témiscamingue	Newport	580	Compton
Moisie	215	Saguenay	Nicolet-Sud	700	Nicolet
Mont-Carmel	370	Kamouraska	Normandin	340	Lac-Saint-Jean-Ouest
Mont-Laurier	550	Labelle	Normétel	740	Abitibi
Mont-Label	350	Rimouski	Northfield	380	Gatineau
Mont-Rolland	450	Terrebonne	Notre-Dame-Auxiliairice-de-Buckland	280	Bellechasse
Mont-Saint-Hilaire	780	Rouville	Notre-Dame-de-Bon-Secours	480	Rouville
Mont-Saint-Michel	690	Labelle	Notre-Dame-de-Bon-Secours-de-l'Islet	780	L'Islet
Mont-Saint-Pierre	400	Gaspé-Ouest	Notre-Dame-de-Bon-Secours-Partie-Nord	150	Papineau
Montbeillard	620	Témiscamingue	Notre-Dame-de-l'Île-Perrot	130	Vaudreuil
Montcalm	720	Argenteuil	Notre-Dame-de-la-Merci	510	Montcalm
Montcalm, partie Baie-des-Chaloupes	929	Montcalm	Notre-Dame-de-la-Paix	170	Papineau
Montcalm, partie Chute-du-Diable	919	Montcalm	Notre-Dame-de-la-Salette	450	Papineau
Montcalm, partie Lac-Bricault	968	Montcalm	Notre-Dame-de-Lorette	520	Lac-Saint-Jean-Ouest
Montcalm, partie Lac-des-Dix-Milles	909	Montcalm	Notre-Dame-de-Lourdes	400	Joliette
Montcalm, partie Lac-Douaire	948	Montcalm	Notre-Dame-de-Lourdes	780	Mégantic
			Notre-Dame-de-Lourdes-de-Nam	700	Wolfe

Index 4. Census Consolidated Subdivisions

Index 4. Subdivisions de recensement unifiées

24 Quebec - Québec

24 Quebec - Québec

Census Consolidated Subdivision Subdivision de recensement unifiée	CCS Code Code de SRU	Census Division Division de recensement	Census Consolidated Subdivision Subdivision de recensement unifiée	CCS Code Code de SRU	Census Division Division de recensement
Notre-Dame-de-Lourdes-de-Lorrainville	360	Témiscamingue	Pohénegamook	140	Kamouraska
Notre-Dame-de-Montauban	680	Portneuf	Pointe-à-la-Croix	600	Bonaventure
Notre-Dame-de-Pontmain	360	Labelle	Pointe-aux-Trembles	270	Portneuf
Notre-Dame-de-Stanbridge	600	Missisquoi	Pointe-du-Lac	200	Saint-Naurice
Notre-Dame-des-Bois	240	Frontenac	Ponsonby	580	Papineau
Notre-Dame-des-Monts	580	Charlevoix-Est	Pontiac	120	Pontiac
Notre-Dame-des-Neiges-des-Trois-Pistoles	480	Rivière-du-Loup	Pontiac, partie Lac-Nilgaut	918	Pontiac
Notre-Dame-des-Sept-Douleurs	540	Rivière-du-Loup	Pontiac, partie Lac-Pythongia	908	Pontiac
Notre-Dame-du-Bon-Conseil	640	Drummond	Pontiac, partie Réservoir-Dozois	928	Pontiac
Notre-Dame-du-Lac	370	Témiscouate	Port-Cartier	290	Saguenay
Notre-Dame-du-Laus	340	Labelle	Port-Daniel-Partie-Ouest	160	Bonaventure
Notre-Dame-du-Mont-Carmel	180	Saint-Jean	Portneuf, partie Linton	900	Portneuf
Notre-Dame-du-Mont-Carmel	350	Champlain	Potton	140	Brome
Notre-Dame-du-Nord	500	Témiscamingue	Pouliaries	380	Abitibi
Notre-Dame-du-Portage	770	Rivière-du-Loup	Preissac	270	Abitibi
Notre-Dame-du-Rosaire	480	Montmagny	Prévost	400	Terrebonne
Notre-Dame-du-Sacré-Coeur-D'Issoudun	470	Lotbinière	Princeville	480	Arthabaska
Nouvelle	530	Bonaventure	Québec	230	Québec
Noyan	280	Missisquoi	Québec, partie Kiskissink	980	Québec
Ogden	460	Stanstead	Québec, partie Lac-Croche	909	Québec
Oka	420	Deux-Montagnes	Racine	540	Shefford
Orford	700	Sherbrooke	Rainville	780	Missisquoi
Pabos	280	Gaspé-Est	Rapide-Danseur	315	Abitibi
Packington	220	Témiscouate	Rapides-des-Joachims	560	Pontiac
Padoue	760	Matapédia	Rawdon	380	Montcalm
Palmarolle	350	Abitibi	Rémigny	560	Témiscamingue
Papineau, partie Lac-des-Écorces	900	Papineau	Rimouski	580	Rimouski
Paspébiac	230	Bonaventure	Rimouski, partie Grand-Lac-Touradi	970	Rimouski
Paspébiac-Ouest	250	Bonaventure	Rimouski, partie Lac-Boisbouscache	980	Rimouski
Percé	150	Gaspé-Est	Rimouski, partie Lac-des-Eaux-Mortes	919	Rimouski
Périllon	270	Lac-Saint-Jean-Ouest	Rimouski, partie Lac-Huron	929	Rimouski
Petit-Matane	580	Matane	Ripon	500	Papineau
Petit-Saguenay	110	Chicoutimi	Ristigouche	640	Bonaventure
Piopolis	260	Frontenac	Rivière-à-Claude	450	Gaspé-Ouest
Plaisance	280	Papineau	Rivière-au-Tonnerre	200	Saguenay
Plessisville	750	Mégantic	Rivière-Bleue	310	Témiscouate

Index 4. Census Consolidated Subdivisions

Index 4. Subdivisions de recensement unifiées

24 Quebec - Québec

24 Quebec - Québec

Census Consolidated Subdivision Subdivision de recensement unifiée	CCS Code Code de SRU	Census Division Division de recensement	Census Consolidated Subdivision Subdivision de recensement unifiée	CCS Code Code de SRU	Census Division Division de recensement
Rivière-du-Gouffre	350	Charlevoix-Ouest	Saint-Aimé-des-Lacs	500	Charlevoix-Est
Rivière-du-Loup, partie Whitworth	900	Rivière-du-Loup	Saint-Aimé-du-Lac-des-Îles	400	Labelle
Rivière-Éternité	130	Chicoutimi	Saint-Alban	550	Portneuf
Rivière-Héva	508	Abitibi	Saint-Albert-de-Warwick	680	Arthabaska
Rivière-Malbaie	250	Charlevoix-Est	Saint-Alexandre	480	Iberville
Rivière-Ouelle	740	Kamouraska	Saint-Alexandre	490	Kamouraska
Rivière-Pentecôte	300	Saguenay	Saint-Alexandre-des-Lacs	500	Matapédia
Rivière-Saint-Jean	180	Saguenay	Saint-Alexis	240	Montcalm
Robertsonville	150	Mégantic	Saint-Alexis-de-Matapédia	660	Bonaventure
Rochebaucourt	669	Abitibi	Saint-Alexis-des-Monts	570	Maskinongé
Rock Forest	500	Sherbrooke	Saint-Alfred	410	Beauce
Rollet	600	Témiscamingue	Saint-Alphonse	260	Shefford
Roquemaure	320	Abitibi	Saint-Alphonse	340	Bonaventure
Roxton	750	Shefford	Saint-Alphonse-de-Rodriguez	580	Joliette
Roxton Pond	360	Shefford	Saint-Amable	400	Verchères
Sacré-Coeur	540	Saguenay	Saint-Ambroise	480	Chicoutimi
Sacré-Coeur-de-Jésus	500	Beauce	Saint-Ambroise-de-Kildare	310	Joliette
Sacré-Coeur-de-Marie-Partie-Sud	130	Mégantic	Saint-Anaclet-de-Lessard	550	Rimouski
Saguenay, partie Lac-au-Brochet	969	Saguenay	Saint-André	530	Kamouraska
Saguenay, partie Lac-Jérôme	919	Saguenay	Saint-André-Avellin	220	Papineau
Saguenay, partie Lac-Walker	949	Saguenay	Saint-André-d'Acton	440	Bagot
Saguenay, partie Petit-Mécatina	910	Saguenay	Saint-André-d'Argenteuil	180	Argenteuil
Saguenay, partie Rivière-aux-Outardes	959	Saguenay	Saint-André-du-Lac-Saint-Jean	140	Lac-Saint-Jean-Duest
Saguenay, partie Rivière-Mouchalagane	979	Saguenay	Saint-Ange-Gardien	160	Rouville
Saguenay, partie Rivière-Nipissis	929	Saguenay	Saint-Anicet	660	Huntingdon
Saguenay, partie Sagard	985	Saguenay	Saint-Anselme	530	Dorchester
Saint-Adalbert	340	L'Islet	Saint-Antoine-de-l'Isle-aux-Grues	790	Montmagny
Saint-Adelme	480	Matane	Saint-Antoine-de-la-Rivière-du-Loup	140	Maskinongé
Saint-Adelphe	440	Champlain	Saint-Antoine-de-Levaltrie	140	Berthier
Saint-Adolphe-D'Howard	660	Argenteuil	Saint-Antoine-de-Pontbriand	170	Mégantic
Saint-Adrien	710	Wolfe	Saint-Antoine-de-Tilly	510	Lotbinière
Saint-Adrien-d'Irlande	280	Mégantic	Saint-Antoine-sur-Richelieu	670	Verchères
Saint-Agapit	280	Lotbinière	Saint-Antonin	320	Rivière-du-Loup
Saint-Aimé	200	Richelieu	Saint-Apollinaire	490	Lotbinière
			Saint-Armand-Ouest	200	Missisquoi
			Saint-Arsène	680	Rivière-du-Loup
			Saint-Athanase	780	Iberville

Index 4. Census Consolidated Subdivisions

Index 4. Subdivisions de recensement unifiées

24 Quebec - Québec

24 Quebec - Québec

Census Consolidated Subdivision Subdivision de recensement unifiée	CCS Code Code de SRU	Census Division Division de recensement	Census Consolidated Subdivision Subdivision de recensement unifiée	CCS Code Code de SRU	Census Division Division de recensement
Saint-Aubert	680	L'Islet	Saint-Clet	350	Soulanges
Saint-Augustin	240	Lac-Saint-Jean-Ouest	Saint-Colomban	750	Deux-Montagnes
Saint-Augustin-de-Desmaures	110	Portneuf	Saint-Côme	600	Joliette
Saint-Augustin-de-Moburn	230	Frontenac	Saint-Côme-de-Kennebec	170	Beauce
Saint-Barnabé	360	Saint-Maurice	Saint-Constant	700	Laprairie
Saint-Barnabé	520	Saint-Hyacinthe	Saint-Cuthbert	360	Berthier
Saint-Barthélémy	320	Berthier	Saint-Cyprien	110	Dorchester
Saint-Basile	340	Portneuf	Saint-Cyprien	180	Rivière-du-Loup
Saint-Basile-le-Grand	280	Chambly	Saint-Cyprien	300	Napierville
Saint-Benjamin	190	Dorchester	Saint-Cyrille-de-Lessard	420	L'Islet
Saint-Benoît-Joseph-Labre	440	Matapédia	Saint-Damase	150	Saint-Hyacinthe
Saint-Benoît-Labre	290	Beauce	Saint-Damase	740	Matapédia
Saint-Bernard	780	Dorchester	Saint-Damase-de-l'Islet	580	L'Islet
Saint-Bernard-de-l'Île-aux-Coudres	160	Charlevoix-Ouest	Saint-Damien	540	Berthier
Saint-Bernard-de-Lacolle	200	Saint-Jean	Saint-Damien-de-Buckland	310	Bellechasse
Saint-Bernard-Partie-Sud	780	Saint-Hyacinthe	Saint-Devid	380	Yamaska
Saint-Blaise	450	Saint-Jean	Saint-Devid-de-Falardeau	600	Chicoutimi
Saint-Bonaventure	200	Yamaska	Saint-Denis	680	Kamouraska
Saint-Boniface-de-Shewinigan	480	Saint-Maurice	Saint-Denis	740	Saint-Hyacinthe
Saint-Bruno	440	Lac-Saint-Jean-Est	Saint-Denis-de-Brompton	220	Richmond
Saint-Bruno-de-Guigues	380	Témiscamingue	Saint-Didace	320	Maskinongé
Saint-Bruno-de-Montarville	310	Chambly	Saint-Dominique	180	Bégot
Saint-Cajetan-d'Armagh	470	Bellechasse	Saint-Dominique-du-Rosaire	660	Abitibi
Saint-Calixte	420	Montcalm	Saint-Donat	520	Rimouski
Saint-Camille	530	Wolfe	Saint-Donat	530	Montcalm
Saint-Camille-de-Lellis	120	Bellechasse	Saint-Dunstan-du-Lac-Beauport	530	Québec
Saint-Casimir	520	Portneuf	Saint-Edmond	460	Matapédia
Saint-Célestin	360	Nicolet	Saint-Edmond	560	Lac-Saint-Jean-Ouest
Saint-Césaire	280	Rouville	Saint-Edmond-de-Grantham	770	Drummond
Saint-Charles	340	Saint-Hyacinthe	Saint-Édouard	500	Napierville
Saint-Charles-Boromé	630	Bellechasse	Saint-Édouard-de-Fabre	300	Témiscamingue
Saint-Charles-de-Mandeville	500	Berthier	Saint-Édouard-de-Frampton	370	Dorchester
Saint-Charles-Garnier	200	Rimouski	Saint-Édouard-de-Lotbinière	630	Lotbinière
Saint-Christophe-d'Arthabaska	340	Arthabaska	Saint-Édouard-de-Maskinongé	360	Maskinongé
Saint-Claude	530	Richmond	Saint-Élie	700	Saint-Maurice
Saint-Clément	400	Rivière-du-Loup	Saint-Éloi	500	Rivière-du-Loup
Saint-Cléophas	640	Matapédia	Saint-Elphège	440	Yamaska
			Saint-Elzéar	300	Bonaventure

Index 4. Census Consolidated Subdivisions

Index 4. Subdivisions de recensement unifiées

24 Quebec - Québec

24 Quebec - Québec

Census Consolidated Subdivision Subdivision de recensement unifiée	CCS Code Code de SRU	Census Division Division de recensement	Census Consolidated Subdivision Subdivision de recensement unifiée	CCS Code Code de SRU	Census Division Division de recensement
Saint-Elzéar	700	Témiscouata	Saint-François-Xavier-de-Brompton	450	Richmond
Saint-Elzéar-de-Beauce	720	Beauce	Saint-François-Xavier-de-la-Petite-Rivière	580	Charlevoix-Ouest
Saint-Éphrem-d'Upton	380	Bagot	Saint-François-Xavier-de-Viger	360	Rivière-du-Loup
Saint-Éphrem-de-Beauce	270	Beauce	Saint-François-Xavier-des-Hauteurs	220	Rimouski
Saint-Épiphe	370	Rivière-du-Loup	Saint-François, Île d'Orléans	200	Montmorency No. 2
Saint-Esprit	200	Montcalm	Saint-Frédéric	550	Beauce
Saint-Étienne-de-Beauharnois	250	Beauharnois	Saint-Fulgence	520	Chicoutimi
Saint-Étienne-de-Beaumont	780	Bellechasse	Saint-Gabriel-de-Brandon	450	Berthier
Saint-Étienne-de-Bolton	380	Brome	Saint-Gabriel-de-Valcartier	540	Québec
Saint-Étienne-de-Lauzon	220	Lévis	Saint-Gabriel-Lallemant	330	Kamouraska
Saint-Étienne-des-Grès	400	Saint-Maurice	Saint-Gédéon	140	Frontenac
Saint-Eugène	300	Lac-Saint-Jean-Ouest	Saint-Gédéon	360	Lac-Saint-Jean-Est
Saint-Eugène	700	L'Islet	Saint-Georges-de-Cacouna	650	Rivière-du-Loup
Saint-Eugène	780	Drummond	Saint-Georges-de-Clarenceville	260	Missisquoi
Saint-Eugène-de-Guigues	490	Témiscamingue	Saint-Georges-de-Windsor	580	Richmond
Saint-Eugène-de-Ladrière	700	Rimouski	Saint-Georges-Est	340	Beauce
Saint-Eusèbe	340	Témiscouata	Saint-Gérard-des-Laurentides	560	Saint-Maurice
Saint-Eustache	120	Deux-Montagnes	Saint-Gérard-Majella	420	L'Assomption
Saint-Évariste-de-Forsyth	700	Frontenac	Saint-Gérard-Majella	720	Yamaska
Saint-Fabien	680	Rimouski	Saint-Germain	550	Kamouraska
Saint-Fabien-de-Panet	240	Montmagny	Saint-Germain-de-Grantham	750	Drummond
Saint-Faustin	660	Terrebonne	Saint-Gilbert	430	Portneuf
Saint-Félicien	350	Lac-Saint-Jean-Ouest	Saint-Gilles	250	Lotbinière
Saint-Félix-d'Otis	180	Chicoutimi	Saint-Godard-de-Lejeune	440	Témiscouata
Saint-Félix-de-Dalquier	460	Abitibi	Saint-Godefroy	190	Bonaventure
Saint-Félix-de-Valois	480	Joliette	Saint-Grégoire-le-Grand	600	Iberville
Saint-Ferréol-les-Neiges	160	Montmorency No. 1	Saint-Guillaume	340	Yamaska
Saint-Fidèle-de-Mont-Murray	150	Charlevoix-Est	Saint-Guillaume-de-Grenade	670	Témiscamingue
Saint-Flavien	420	Lotbinière	Saint-Guy	310	Rimouski
Saint-Fortunet	680	Wolfe	Saint-Henri	140	Lévis
Saint-François-d'Assise	680	Bonaventure	Saint-Henri-de-Tailon	600	Lac-Saint-Jean-Est
Saint-François-de-Beauce	390	Beauce	Saint-Herménégilde	140	Stanstead
Saint-François-de-la-Rivière-du-Sud	650	Montmagny	Saint-Hilaire-de-Dorset	390	Frontenac
Saint-François-de-Sales	150	Lac-Saint-Jean-Ouest	Saint-Hilarion	300	Charlevoix-Ouest
Saint-François-Duest	400	Beauce	Saint-Hippolyte	480	Terrebonne
Saint-François-Xavier-de-Betiscan	160	ChAMPLAIN	Saint-Honoré	240	Beauce

Index 4. Census Consolidated Subdivisions

Index 4. Subdivisions de recensement unifiées

24 Quebec - Québec

24 Quebec - Québec

Census Consolidated Subdivision Subdivision de recensement unifiée	CCS Code Code de SRU	Census Division Division de recensement	Census Consolidated Subdivision Subdivision de recensement unifiée	CCS Code Code de SRU	Census Division Division de recensement
Saint-Honoré	510	Chicoutimi	Saint-Jean-sur-Richelieu	550	Saint-Jean
Saint-Honoré	770	Témiscouata	Saint-Jean, Île d'Orléans	300	Montmorency No. 2
Saint-Hubert	210	Rivière-du-Loup	Saint-Joachim	200	Montmorency No. 1
Saint-Hubert	400	Chambly	Saint-Joachim-de-Courval	120	Yamaska
Saint-Hugues	750	Bagot	Saint-Joachim-de-Shefford	380	Shefford
Saint-Hyacinthe	460	Saint-Hyacinthe	Saint-Joseph-de-Beauce	600	Beauce
Saint-Ignace-de-Loyola	270	Berthier	Saint-Joseph-de-Blandford	120	Nicolet
Saint-Ignace-de-Stanbridge	520	Missisquoi	Saint-Joseph-de-Clericy	290	Abitibi
Saint-Irénée	390	Charlevoix-Est	Saint-Joseph-de-Coleraine	210	Mégantic
Saint-Isidore	610	Dorchester	Saint-Joseph-de-Deschambault	410	Portneuf
Saint-Isidore	780	Laprairie	Saint-Joseph-de-Ham-Sud	560	Wolfe
Saint-Isidore-d'Auckland	150	Compton	Saint-Joseph-de-Kamouraska	470	Kamouraska
Saint-Jacques	300	Montcalm	Saint-Joseph-de-la-Pointe-de-Lévy	380	Lévis
Saint-Jacques-de-Dupuy	700	Abitibi	Saint-Joseph-de-Maskinongé	200	Maskinongé
Saint-Jacques-de-Horton	720	Arthabaska	Saint-Joseph-des-Érables	560	Beauce
Saint-Jacques-de-Leeds	470	Mégantic	Saint-Joseph-du-Lac	300	Deux-Montagnes
Saint-Jacques-de-Parisville	760	Lotbinière	Saint-Jovite	760	Terrebonne
Saint-Jacques-le-Majeur-de-Causepsal	260	Matapédia	Saint-Jude	600	Saint-Hyacinthe
Saint-Jacques-le-Majeur-de-Wolfestown	640	Wolfe	Saint-Jules	420	Bonaventure
Saint-Jacques-le-Mineur	120	Laprairie	Saint-Jules	520	Beauce
Saint-Janvier	670	Abitibi	Saint-Julien	660	Wolfe
Saint-Janvier-de-Joly	370	Lotbinière	Saint-Juste-de-Bretenières	170	Montmagny
Saint-Jean-Baptiste	600	Rouville	Saint-Juste-du-Lac	400	Témiscouata
Saint-Jean-Baptiste-de-l'Isle-Verte	560	Rivière-du-Loup	Saint-Justin	280	Maskinongé
Saint-Jean-Baptiste-de-Nicolet	680	Nicolet	Saint-Lambert	750	Abitibi
Saint-Jean-Baptiste-Vianney	540	Matapédia	Saint-Lambert-de-Lauzon	170	Lévis
Saint-Jean-Chrysostome	240	Châteauguay	Saint-Laurent	340	Abitibi
Saint-Jean-Chrysostome	300	Lévis	Saint-Laurent, Île d'Orléans	600	Montmorency No. 2
Saint-Jean-de-Brébeuf	400	Mégantic	Saint-Lazare	340	Bellechasse
Saint-Jean-de-Cherbourg	380	Matane	Saint-Léandre	640	Matane
Saint-Jean-de-Dieu	420	Rivière-du-Loup	Saint-Léon-de-Standon	290	Dorchester
Saint-Jean-de-la-Londe	180	Témiscouata	Saint-Léon-le-Grand	220	Maskinongé
Saint-Jean-de-la-Londe	300	Beauce	Saint-Léon-le-Grand	380	Matapédia
Saint-Jean-de-Matha	510	Joliette	Saint-Léonard	540	Nicolet
Saint-Jean-des-Piles	560	Champlain	Saint-Léonard-de-Portneuf	580	Portneuf
Saint-Jean-Port-Joli	660	L'Islet	Saint-Liboire	340	Bagot
			Saint-Liguori	340	Montcalm

Index 4. Census Consolidated Subdivisions

Index 4. Subdivisions de recensement unifiées

24 Quebec - Québec

24 Quebec - Québec

Census Consolidated Subdivision Subdivision de recensement unifiée	CCS Code Code de SRU	Census Division Division de recensement	Census Consolidated Subdivision Subdivision de recensement unifiée	CCS Code Code de SRU	Census Division Division de recensement
Saint-Lin	780	L'Assomption	Saint-Maurice, partie Lac-Minaki	929	Saint-Maurice
Saint-Louis	280	Richelieu	Saint-Maurice, partie Lac-Pellerin	989	Saint-Maurice
Saint-Louis-de-Blandford	510	Arthabaska	Saint-Maurice, partie Lac-Napizagonke	909	Saint-Maurice
Saint-Louis-de-France	310	Champlain	Saint-Maurice, partie Rivière-de-la-Savane	939	Saint-Maurice
Saint-Louis-de-Gonzague	170	Dorchester	Saint-Maxime-du-Mont-Louis	370	Gaspé-Ouest
Saint-Louis-de-Gonzague	320	Beauharnois	Saint-Médard	330	Rimouski
Saint-Louis-de-Kamouraska	600	Kamouraska	Saint-Méthode	280	Lac-Saint-Jean-Duest
Saint-Louis-de-Pintendre	340	Lévis	Saint-Méthode-de-Frontenac	770	Frontenac
Saint-Louis-du-Ha! Ha!	630	Témiscouata	Saint-Michel	600	Napierville
Saint-Luc	200	Champlain	Saint-Michel	750	Bellechasse
Saint-Luc	270	Dorchester	Saint-Michel-d'Yamaska	780	Yamaska
Saint-Luc	560	Matane	Saint-Michel-de-Rougemont	380	Rouville
Saint-Luc	750	Saint-Jean	Saint-Michel-des-Saints	600	Berthier
Saint-Lucien	580	Drummond	Saint-Michel-du-Squatec	460	Témiscouata
Saint-Magloire-de-Bellechasse	200	Bellechasse	Saint-Modeste	340	Rivière-du-Loup
Saint-Majorique-de-Grantham	760	Drummond	Saint-Moïse	700	Matapédia
Saint-Malachie	340	Dorchester	Saint-Narcisse	400	Champlain
Saint-Malachie-d'Ormstown	780	Châteauguay	Saint-Narcisse-de-Beaurivage	230	Lotbinière
Saint-Malo	200	Compton	Saint-Narcisse-de-Rimouski	350	Rimouski
Saint-Marc-de-Figuery	440	Abitibi	Saint-Nazaire-d'Acton	520	Bagot
Saint-Marc-du-Lac-Long	260	Témiscouata	Saint-Nazaire-de-Dorchester	310	Dorchester
Saint-Marc-sur-Richelieu	480	Verchères	Saint-Nérée	400	Bellechasse
Saint-Marcel	120	Richelieu	Saint-Nicéphore	520	Drummond
Saint-Marcel	380	L'Islet	Saint-Nicolas	780	Lévis
Saint-Marcellin	370	Rimouski	Saint-Noël	720	Matapédia
Saint-Martin	220	Beauce	Saint-Norbert	380	Berthier
Saint-Mathias	550	Rouville	Saint-Norbert-d'Arthabaska	420	Arthabaska
Saint-Mathieu	200	Laprairie	Saint-Norbert-de-Mont-Brun	280	Abitibi
Saint-Mathieu	435	Abitibi	Saint-Octave-de-Dosquet	290	Lotbinière
Saint-Mathieu	600	Saint-Maurice	Saint-Octave-de-Métis	740	Matane
Saint-Mathieu-de-Beloeil	200	Verchères	Saint-Odilon-de-Cranbourne	210	Dorchester
Saint-Mathieu-de-Dixville	200	Stanstead	Saint-Omer	120	L'Islet
Saint-Mathieu-de-Rioux	720	Rimouski	Saint-Omer	500	Bonaventure
Saint-Maurice	330	Champlain	Saint-Onésime-d'Isworth	310	Kamouraska
Saint-Maurice, partie Baie-Obaoca	959	Saint-Maurice	Saint-Ours	360	Richelieu
Saint-Maurice, partie Lac-Marcotte	919	Saint-Maurice	Saint-Pacôme	710	Kamouraska

Index 4. Census Consolidated Subdivisions

Index 4. Subdivisions de recensement unifiées

24 Quebec - Québec

24 Quebec - Québec

Census Consolidated Subdivision Subdivision de recensement unifiée	CCS Code Code de SRU	Census Division Division de recensement	Census Consolidated Subdivision Subdivision de recensement unifiée	CCS Code Code de SRU	Census Division Division de recensement
Saint-Pamphile	180	L'Islet	Saint-Rémi-de-Tingwick	200	Arthabaska
Saint-Pascal	420	Kamouraska	Saint-René	200	Beauce
Saint-Patrice-de-Beaurivage	200	Lotbinière	Saint-René-de-Matane	490	Matane
Saint-Patrice-de-la-Rivière-du-Loup	740	Rivière-du-Loup	Saint-Robert	550	Richelieu
Saint-Patrice-de-Sherrington	400	Napierville	Saint-Robert-Bellarmin	110	Frontenac
Saint-Paul-d'Abbotsford	200	Rouville	Saint-Roch-de-l'Achigan	480	L'Assomption
Saint-Paul-de-Châteauguay	400	Châteauguay	Saint-Roch-de-Mékinac	590	Champlain
Saint-Paul-de-l'Île-aux-Noix	380	Saint-Jean	Saint-Roch-de-Richelieu	400	Richelieu
Saint-Paul-de-la-Croix	390	Rivière-du-Loup	Saint-Roch-des-Aulnaies	640	L'Islet
Saint-Paul-du-Nord	470	Saguenay	Saint-Romain	420	Frontenac
Saint-Paulin	460	Maskinongé	Saint-Rosaire	530	Arthabaska
Saint-Philémon	240	Bellechasse	Saint-Samuel	480	Nicolet
Saint-Philibert	350	Beauce	Saint-Sauveur	440	Terrebonne
Saint-Philippe	280	La Prairie	Saint-Sébastien	120	Iberville
Saint-Philippe-de-Néri	660	Kamouraska	Saint-Sébastien	410	Frontenac
Saint-Pie	160	Bagot	Saint-Sévère	320	Saint-Hurice
Saint-Pie-de-Guire	420	Yamaska	Saint-Séverin	430	Champlain
Saint-Pierre-Baptiste	390	Mégantic	Saint-Séverin	740	Beauce
Saint-Pierre-de-Broughton	780	Beauce	Saint-Siméon	120	Charlevoix-Est
Saint-Pierre-de-la-Rivière-du-Sud	600	Montmagny	Saint-Siméon	310	Bonaventure
Saint-Pierre-de-Lamy	560	Témiscouata	Saint-Simon	280	Bagot
Saint-Pierre-de-Sorel	750	Richelieu	Saint-Simon	740	Rimouski
Saint-Pierre-de-Véronne-à-Pike-River	310	Missisquoi	Saint-Simon-les-Mines	360	Beauce
Saint-Pierre-du-Lac	580	Matapédia	Saint-Sixte	360	Papineau
Saint-Pierre-les-Becquets	280	Nicolet	Saint-Stanislas	420	Champlain
Saint-Pierre, Île d'Orléans	500	Montmorency No. 2	Saint-Stanislas	500	Lac-Saint-Jean-Ouest
Saint-Placide	580	Deux-Montagnes	Saint-Stanislas-de-Kostka	390	Beauharnois
Saint-Polycarpe	720	Soulanges	Saint-Sulpice	110	L'Assomption
Saint-Prime	190	Lac-Saint-Jean-Ouest	Saint-Sylvère	420	Nicolet
Saint-Prosper	150	Champlain	Saint-Sylvestre	130	Lotbinière
Saint-Prosper	180	Dorchester	Saint-Télesphore	780	Soulanges
Saint-Raphaël	540	Bellechasse	Saint-Tharcisius	520	Matapédia
Saint-Raphaël-d'Albertville	280	Matapédia	Saint-Théodore-d'Acton	480	Bagot
Saint-Raphaël-Partie-Sud	440	Nicolet	Saint-Théophile	180	Beauce
Saint-Raymond	620	Portneuf	Saint-Thomas	110	Joliette
Saint-Rémi	700	Napierville	Saint-Thomas-d'Aquin	420	Saint-Hyacinthe
			Saint-Thomas-de-Pierreville	640	Yamaska
			Saint-Thomas-Didyme	580	Lac-Saint-Jean-Ouest

Index 4. Census Consolidated Subdivisions

Index 4. Subdivisions de recensement unifiées

24 Quebec - Québec

24 Quebec - Québec

Census Consolidated Subdivision Subdivision de recensement unifiée	CCS Code Code de SRU	Census Division Division de recensement	Census Consolidated Subdivision Subdivision de recensement unifiée	CCS Code Code de SRU	Census Division Division de recensement
Saint-Thuribe	530	Portneuf	Sainte-Apolline-de-Patton	320	Montmagny
Saint-Timothée	600	Beauharnois	Sainte-Aurélie	110	Beauce
Saint-Tite	500	Champlain	Sainte-Barbe	600	Huntingdon
Saint-Ubalde	720	Portneuf	Sainte-Béatrix	550	Joliette
Saint-Ulric-de-Matane	680	Matane	Sainte-Blondine	620	Rimouski
Saint-Urbain	400	Charlevoix-Ouest	Sainte-Brigide-d'Iberville	510	Iberville
Saint-Valentin	300	Saint-Jean	Sainte-Brigitte-de-Laval	460	Montmorency No. 1
Saint-Valère	640	Arthabaska	Sainte-Brigitte-des-Saults	580	Nicolet
Saint-Valérien	640	Rimouski	Sainte-Catherine-de-Hatley	700	Stanstead
Saint-Valérien-de-Milton	780	Shefford	Sainte-Catherine-de-la-Jacques-Cartier	130	Portneuf
Saint-Vallier	720	Bellechasse	Sainte-Cécile-de-Lévrard	220	Nicolet
Saint-Venant-de-Hereford	240	Compton	Sainte-Cécile-de-Milton	320	Shefford
Saint-Victor-de-tring	430	Beauce	Sainte-Cécile-de-Whitton	340	Frontenac
Saint-Wenceslas	400	Nicolet	Sainte-Christine	460	Bagot
Saint-Zacharie	130	Beauce	Sainte-Christine	560	Portneuf
Saint-Zénon	570	Berthier	Sainte-Claire	410	Dorchester
Saint-Zénon-du-Lac-Humqui	360	Matapédia	Sainte-Clothilde-de-Châteauguay	120	Châteauguay
Saint-Zéphirin-de-Courval	460	Yamaska	Sainte-Clothilde-de-Horton	780	Arthabaska
Saint-Zotique	470	Soulanges	Sainte-Clotilde-de-Beauce	440	Beauce
Sainte-Adèle	510	Terrebonne	Sainte-Croix	590	Lotbinière
Sainte-Agathe	180	Lotbinière	Sainte-Edwidge-de-Clifton	340	Compton
Sainte-Agathe	630	Terrebonne	Sainte-Élisabeth-de-Nerwick	260	Arthabaska
Sainte-Agnès	420	Charlevoix-Est	Sainte-Élizabeth	420	Joliette
Sainte-Angèle-de-Mérici	430	Rimouski	Sainte-Émilie-de-l'Énergie	640	Joliette
Sainte-Angèle-de-Monnoir	320	Rouville	Sainte-Emmélie	700	Lotbinière
Sainte-Angélique	260	Papineau	Sainte-Eulalie	470	Nicolet
Sainte-Anne-d'Yamachiche	280	Saint-Maurice	Sainte-Euphémie-sur-Rivière-du-Sud	440	Montmagny
Sainte-Anne-de-Beaupré	280	Montmorency No. 1	Sainte-Famille, Île d'Orléans	400	Montmorency No. 2
Sainte-Anne-de-La Rochelle	420	Shefford	Sainte-Félicité	300	L'Islet
Sainte-Anne-de-la-Pérade	130	Champlain	Sainte-Félicité	460	Matane
Sainte-Anne-de-la-Pocatière	780	Kamouraska	Sainte-Flavie	510	Rimouski
Sainte-Anne-de-Portneuf	450	Saguenay	Sainte-Florence	220	Matapédia
Sainte-Anne-de-Sabrevois	320	Iberville	Sainte-Foy	400	Québec
Sainte-Anne-de-Sorel	780	Richelieu	Sainte-Françoise	440	Rivière-du-Loup
Sainte-Anne-des-Monts	680	Gaspé-Ouest	Sainte-Françoise	710	Lotbinière
Sainte-Anne-des-Plaines	250	Terrebonne	Sainte-Geneviève-de-Batiscan	180	Champlain
Sainte-Anne-du-Lac	700	Labelle			
Sainte-Anne-du-Sault	600	Arthabaska			

Index 4. Census Consolidated Subdivisions

Index 4. Subdivisions de recensement unifiées

24 Quebec - Québec

24 Quebec - Québec

Census Consolidated Subdivision Subdivision de recensement unifiée	CCS Code Code de SRU	Census Division Division de recensement	Census Consolidated Subdivision Subdivision de recensement unifiée	CCS Code Code de SRU	Census Division Division de recensement
Sainte-Geneviève-de-Berthier	240	Berthier	Sainte-Monique	620	Nicolet
Sainte-Germaine-Boulé	345	Abitibi	Sainte-Monique	780	Lac-Saint-Jean-Est
Sainte-Germaine-de-l'Anse-aux-Gascons	130	Bonaventure	Sainte-Odile-sur-Rimouski	600	Rimouski
Sainte-Germaine-du-Lac-Etchemin	250	Dorchester	Sainte-Paule	540	Matane
Sainte-Grtrude-Manneville	433	Abitibi	Sainte-Perpétue	240	L'Islet
Sainte-Hélène	440	Kamouraska	Sainte-Perpétue	560	Nicolet
Sainte-Hélène-de-Bagot	600	Bagot	Sainte-Philomène-de-Fortierville	750	Lotbinière
Sainte-Hélène-de-Mancebourg	330	Abitibi	Sainte-Praxède	110	Wolfe
Sainte-Hénédine	450	Dorchester	Sainte-Rita	130	Rivière-du-Loup
Sainte-Irène	400	Matapédia	Sainte-Rosalie	240	Bagot
Sainte-Jeanne-d'Arc	260	Lac-Saint-Jean-Ouest	Sainte-Rose-de-Watford	150	Dorchester
Sainte-Jeanne-d'Arc	680	Matapédia	Sainte-Rose-du-Nord	530	Chicoutimi
Sainte-Jeanne-de-Pont-Rouge	220	Portneuf	Sainte-Sabine	160	Bellechasse
Sainte-Julie	280	Verchères	Sainte-Sabine	700	Missisquoi
Sainte-Julie	630	Mégantic	Sainte-Séraphine	700	Arthabaska
Sainte-Julienne	400	Montcalm	Sainte-Sophie	280	Terrebonne
Sainte-Justine	130	Dorchester	Sainte-Sophie-de-Lévrard	200	Nicolet
Sainte-Justine-de-Newton	460	Vaudreuil	Sainte-Thècle	480	Champlain
Sainte-Louise	620	L'Islet	Sainte-Thérèse-de-la-Gatineau	530	Gatineau
Sainte-Luce	540	Rimouski	Sainte-Ursule	260	Maskinongé
Sainte-Lucie-de-Beauregard	280	Montmagny	Sainte-Véronique	500	Labelle
Sainte-Lucie-des-Laurentides	590	Terrebonne	Sainte-Victoire-d'Arthabaska	460	Arthabaska
Sainte-Madeleine-de-la-Rivière-Madeleine	330	Gaspé-Ouest	Sainte-Victoire-de-Sorel	500	Richelieu
Sainte-Madeleine-de-Rigaud	720	Vaudreuil	Saints-Anges	640	Beauce
Sainte-Marcelline-de-Kildare	350	Joliette	Saints-Gervais-et-Protais	570	Bellechasse
Sainte-Marguerite	200	Matapédia	Saints-Martyrs-Canadiens	580	Wolfe
Sainte-Marguerite	390	Dorchester	Salaberry-de-Valleyfield	670	Beauharnois
Sainte-Marguerite-du-Lac-Masson	580	Terrebonne	Sayabec	610	Matapédia
Sainte-Marie	660	Beauce	Senneterre	540	Abitibi
Sainte-Marie-de-Monnoir	420	Rouville	Sept-Îles	270	Saguenay
Sainte-Marie-Madeleine	280	Saint-Hyacinthe	Shannon	160	Portneuf
Sainte-Marie-Salomé	110	Montcalm	Shawinigan-Sud	360	Champlain
Sainte-Marthe	510	Vaudreuil	Sheen, Esher, Aberdeen et Malakoff	540	Pontiac
Sainte-Marthe-du-Cap-de-la-Madeleine	260	Champlain	Shefford	200	Shefford
Sainte-Mélanie	370	Joliette	Sherbrooke	350	Sherbrooke
			Shigawake	180	Bonaventure
			Shipsaw	490	Chicoutimi

Index 4. Census Consolidated Subdivisions

Index 4. Subdivisions de recensement unifiées

24 Quebec - Québec

24 Quebec - Québec

Census Consolidated Subdivision Subdivision de recensement unifiée	CCS Code Code de SRU	Census Division Division de recensement	Census Consolidated Subdivision Subdivision de recensement unifiée	CCS Code Code de SRU	Census Division Division de recensement
Shipton	780	Richmond	Trinité-des-Monts	240	Rimouski
Stanbridge	400	Missisquoi	Trois-Rivières	140	Saint-Maurice
Stanstead	480	Stanstead	Trois-Rivières-Ouest	120	Saint-Maurice
Stanstead-Est	400	Stanstead	Ulverton	250	Drummond
Stoke	140	Richmond	Val-Alain	340	Lotbinière
Stoneham et Tewkesbury	560	Québec	Val-Bélair	430	Québec
Stornoway	450	Frontenac	Val-d'Or	180	Abitibi
Stratford	150	Wolfe	Val-David	550	Terrebonne
Stukely-Sud	120	Shefford	Val-des-Bois	750	Papineau
Stukely-Sud	140	Shefford	Val-des-Lacs	550	Montcalm
Sullivan	200	Abitibi	Val-des-Monts	420	Papineau
Sutton	280	Brome	Val-Morin	530	Terrebonne
Taché	460	Chicoutimi	Val-Racine	280	Frontenac
Taschereau	410	Abitibi	Val-Saint-Gilles	730	Abitibi
Taschereau-Fortier	690	Dorchester	Val-Senneville	190	Abitibi
Témiscamingue, partie Lac-Granet	909	Témiscamingue	Valcourt	650	Shefford
Témiscamingue, partie Rapide-des-Cèdres	919	Témiscamingue	Varennes	320	Verchères
Témiscamingue, partie Rivière-Kipawa	910	Témiscamingue	Vaudreuil	260	Vaudreuil
Témiscamingue, partie Roulier	980	Témiscamingue	Verchères	520	Verchères
Terrebonne	240	Terrebonne	Vianney	310	Mégantic
Territoire du Nouveau-Québec, partie Caniapiscau	905	Territoire-du-Nouveau-Québec	Villeroy	310	Lotbinière
Territoire du Nouveau-Québec, partie Lac-Juillet	909	Territoire-du-Nouveau-Québec	Vinoy	550	Papineau
Territoire du Nouveau-Québec, partie Lac-Vacher	919	Territoire-du-Nouveau-Québec	Weltham et Bryson	500	Pontiac
Territoire du Nouveau-Québec, Pt Baie-d'Hudson	965	Territoire-du-Nouveau-Québec	Warwick	300	Arthabaska
Territoire du Nouveau-Québec, Pt Rivière-Koksoak	939	Territoire-du-Nouveau-Québec	Weedon	400	Wolfe
Thetford-Partie-Sud	190	Mégantic	Mendover et Simpson	680	Drummond
Thorne	220	Pontiac	Wentworth	500	Argenteuil
Tingwick	230	Arthabaska	Wentworth-Nord	460	Argenteuil
Tourelle	630	Gaspé-Ouest	Westbury	760	Compton
Tourville	500	L'Islet	Wickham	440	Drummond
Trécesson	430	Abitibi	Windsor	500	Richmond
Tremblay	500	Chicoutimi	Woodbridge	390	Kamouraska
Très-Saint-Rédempteur	580	Vaudreuil	Wotton	740	Wolfe
Très-Saint-Sacrement	720	Châteauguay	Wright	350	Gatineau

REFERENCE MATERIAL
IN
ENGLISH

DEFINITIONS

BLOCK-FACE

Refers to one side of a city street, between consecutive intersections with streets or similar physical features, for which census data are coded and stored on the basis of grid coordinates. From these block-faces the areas for which users request data can be constructed in a building-block fashion.

CENSUS AGGLOMERATION (CA)

The general concept of a census agglomeration (CA) is one of a large urbanized core, together with adjacent urban and rural areas which have a high degree of economic and social integration with that core.

A CA is defined as the main labour market area of an urban area (the urbanized core) of at least 10,000 population, based on the previous census. Once a CA attains an urbanized core population of at least 100,000, based on the previous census, it becomes a census metropolitan area (CMA).

CAs are comprised of one or more census subdivisions (CSDs) which meet at least one of the following criteria:

- (1) the CSD falls completely or partly inside the urbanized core;
- (2) at least 50% of the employed labour force living in the CSD works in the urbanized core; or
- (3) at least 25% of the employed labour force working in the CSD lives in the urbanized core.

Exceptions to the above delineation criteria may occasionally be made in certain special situations.

Users should be aware that CA boundaries may not conform precisely with the main labour market area, since CAs must respect CSD limits.

CENSUS CONSOLIDATED SUBDIVISION (CCS)

A census consolidated subdivision is a geographically contiguous group of census subdivisions.

Three rules are applied in delineating census consolidated subdivisions:

- (1) all census subdivisions smaller than 25 square kilometres are grouped with a larger subdivision;
- (2) if a census subdivision greater than 25 square kilometres is surrounded on more than half its perimeter by another subdivision, it is included as part of the CCS formed by the other subdivision; if not, the census subdivision forms a CCS on its own; and
- (3) a census subdivision with a population greater than 100,000 forms a CCS on its own if it is surrounded by rural CSDs.

CENSUS DIVISION (CD)

Refers to the general term applying to census divisions, counties, regional districts, regional municipalities and five other types of geographic areas made up of groups of census subdivisions.

In Newfoundland, Manitoba, Saskatchewan and Alberta, provincial law does not provide for geographic areas which are intermediate between the census subdivision and the province. Therefore, census divisions have been created by Statistics Canada in co-operation with the provinces. In all other provinces, the different types of census divisions and their limits are established by provincial law.

CENSUS METROPOLITAN AREA (CMA)

The general concept of a census metropolitan area (CMA) is one of a very large urbanized core, together with adjacent urban and rural areas which have a high degree of economic and social integration with that core.

A CMA is defined as the main labour market area of an urban area (the urbanized core) of at least 100,000 population, based on the previous census. Once an area becomes a CMA, it is retained in the program even if its population subsequently declines.

Smaller labour market areas, centred on urbanized cores of at least 10,000 population, are included in the census agglomeration (CA) program.

CMA's are comprised of one or more census subdivisions (CSDs) which meet at least one of the following criteria:

- (1) the CSD falls completely or partly inside the urbanized core;
- (2) at least 50% of the employed labour force living in the CSD works in the urbanized core; or
- (3) at least 25% of the employed labour force working in the CSD lives in the urbanized core.

Exceptions to the above delineation criteria may occasionally be made in certain special situations.

Users should be aware that CMA boundaries may not conform precisely with the main labour market area, since CMAs must respect CSD limits. CMAs may also differ from metropolitan areas designated by local authorities for planning or other purposes.

CENSUS SUBDIVISION (CSD)

Refers to the general term applying to municipalities, Indian reserves, Indian settlements and unorganized territories.

In Newfoundland, Nova Scotia and British Columbia, the term also describes geostatistical areas that have been created by Statistics Canada in co-operation with the provinces as equivalents for municipalities.

CENSUS SUBDIVISION TYPE

Census subdivisions are classified into various types, according to official designations adopted by provincial or federal authorities. With the exception of unorganized territories, Indian reserves and Indian settlements, hamlets in the Northwest Territories and settlements in the Yukon Territory, the type indicates the municipal status of a CSD. The following list indicates the abbreviations used for the most common CSD types:

BOR	Borough
C	City - Cité
CM	County (Municipality)
COM	Community
CT	Canton (Municipalité de)
CU	Cantons unis (Municipalité de)
DM	District (Municipality)
HAM	Hamlet
ID	Improvement District
LGD	Local Government District
LOT	Township and Royalty
MD	Municipal District
NH	Northern Hamlet

NV	Northern Village
P	Paroisse (Municipalité de)
PAR	Parish
R	Indian Reserve - Réserve indienne
RM	Rural Municipality
RV	Resort Village
SA	Special Area
SCM	Subdivision of County Municipality
SD	Sans désignation (Municipalité)
S-E	Indian Settlement - Établissement indien
SET	Settlement
SRD	Subdivision of Regional District
SUN	Subdivision of Unorganized
SV	Summer Village
T	Town
TP	Township
UNO	Unorganized - Non organisé
V	Ville
VC	Village Cri
VK	Village Naskapi
VL	Village
VN	Village Nordique

CENTROID

Refers to a geographic coordinate that represents the population centre of an enumeration area or the geographic centre of a block-face. These coordinates are expressed using a global grid system. Statistics Canada uses the Universal Transverse Mercator (UTM) system which is an established international system of specifying point locations on the globe.

To permit the retrieval of census data for any user-specified area, two types of centroids are available. They are:

- (i) Enumeration area centroids: For each enumeration area in Canada, a centroid (coordinate) has been manually assigned to represent its approximate population centre. It is to this centroid that all census data relating to the enumeration area are linked.
- (ii) Block-face centroids: In most large urban areas of Canada (50,000 population and over), a centroid is assigned to each block-face. The block-face centroid is a coordinate, offset from the street centre, that represents one side of a street between consecutive intersections with other streets or physical features and to which all census data relating to the block-face are linked.

ENUMERATION AREA (EA)

Refers to the area usually canvassed by one Census Representative. It is defined according to the

following criteria: (1) Households – the number of households in an enumeration area generally varies between a maximum of 375 households in large urban areas to a minimum of 125 in rural areas; (2) Limits – an enumeration area, being the building block of all geostatistical areas, never cuts across any geographic area recognized by the census. Moreover, enumeration area boundaries are defined such that the Census Representative will be able to locate them with as little difficulty as possible, for example, streets, roads, railways, rivers and lakes. Enumeration areas are normally the smallest geographic unit for which census data are available.

FEDERAL ELECTORAL DISTRICT (FED)

Refers to any territorial unit entitled to return a member to serve in the House of Commons. There are 282 FEDs in Canada based on the 1976 Representation Order. These FEDs are used both to present data and to organize census-taking.

GEOGRAPHICALLY REFERENCED DATA STORAGE AND RETRIEVAL SYSTEM (GRDSR - GEOCODING)

GRDSR, or geocoding, refers to a system that is used to geographically code and store census data. The geocoding system assigns geographic coordinates (centroids) at the population centre of every enumeration area in Canada and the geographic centre of each block-face in most of the large urban areas (50,000 population and over).

GEOSTATISTICAL AREA

Refers to geographic areas delineated or employed for the tabulation and dissemination of census data. This term applies to provinces and territories, census divisions, census subdivisions, census consolidated subdivisions, census metropolitan areas, census agglomerations, primary census metropolitan areas, primary census agglomerations, census tracts, provincial census tracts, urban areas, federal electoral districts, and enumeration areas.

INDIAN RESERVE

Refers to land, the legal title to which is vested in Her Majesty, that has been set apart for the use and benefit of an Indian band and that is subject to the terms of the Indian Act. Since it is generally

excluded from local jurisdiction and is administered by the Federal Department of Indian and Northern Affairs Canada (INAC), it is classified as a census subdivision (CSD) by Statistics Canada.

INDIAN SETTLEMENT

Refers to places, identified by the Federal Department of Indian and Northern Affairs Canada (INAC) for statistical purposes only, where a self-contained group of at least 10 Indian people reside more or less permanently. Indian settlements are usually located on Crown lands under federal or provincial jurisdiction. They have not been set apart for the use and benefit of an Indian band as is the case with Indian reserves.

PROVINCE

Refers to the major political division of Canada. From a statistical point of view, it is a basic unit for which data are tabulated and cross-classified. In census publications, provincial tables include the Yukon Territory and the Northwest Territories.

RURAL AREA

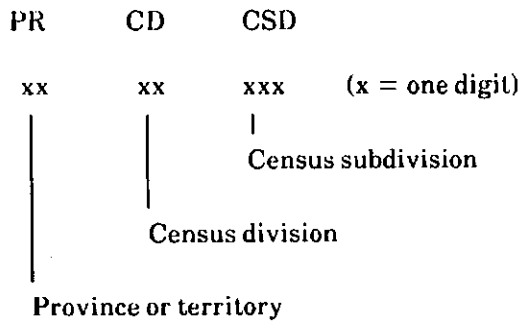
Refers to all territory lying outside "Urban Areas". The latter are defined as continuously built-up areas with a population concentration of 1,000 or more and a population density of 400 or more per square kilometre based on the previous census.

STANDARD GEOGRAPHICAL CLASSIFICATION (SGC)

The Standard Geographical Classification provides systematic identification for three types of geographic areas. These are:

- (1) provinces and territories
- (2) census divisions (counties, regional municipalities, and regional districts, for example); and
- (3) census subdivisions (usually municipalities).

The three area systems are hierarchically related. Census subdivisions (CSDs) aggregate to census divisions (CDs), which in turn aggregate to a province or a territory (PR). This relationship is reflected in the seven-digit SGC code:



URBAN AREA

Refers to a continuously built-up area having a population concentration of 1,000 or more and a population density of 400 or more per square kilometre, based on the previous census. To be considered as continuous, the built-up area must not have a discontinuity exceeding two kilometres.

In addition to the above, many other commercial, industrial and institutional land uses may be considered as urban even though they do not meet the population and density requirements. Examples include commercial and industrial areas, railway yards, airports, parks, golf courses, cemeteries, etc.

ACCESSIBLE FROM COAST TO COAST

Statistics Canada's regional reference centres provide a full range of census products and services. Each reference centre is equipped with professional staff who can guide you and help solve your problems. There is a library and a sales counter where users can consult or purchase census publications, microcomputer diskettes, maps and more. Each centre has facilities to retrieve information from Statistics Canada's computerized data retrieval systems – CANSIM and Telichart. A telephone inquiry service is also available with toll-free numbers for regional clients outside local calling areas. Let us help you to focus on the future. Call or write your regional reference centre for further information. For a brief description of the products and services available from the 1986 Census, consult the section on Guidelines for Using This Publication.

NEWFOUNDLAND AND LABRADOR

Advisory Services
 Statistics Canada
 3rd Floor, Viking Building
 Crosbie Road
 St. John's, Newfoundland A1B 3P2
 Local calls: 709-772-4073
 Toll-free service: 1-800-563-4255

MARITIME PROVINCES

Advisory Services
 Statistics Canada
 1770 Market St.
 Halifax, Nova Scotia B3J 3M3
 Local calls: 902-426-5331
 Toll-free service: 1-800-565-7192

QUEBEC

Advisory Services
 Statistics Canada
 Guy Favreau Complex
 200 Dorchester Blvd. W.
 Suite 412, East Tower
 Montréal, Quebec H2Z 1X4
 Local calls: 514-283-5725
 Toll-free service: 1-800-361-2831

NATIONAL CAPITAL REGION

Central Inquiries Service
 Statistics Canada
 Lobby, R.H. Coats Building
 Tunney's Pasture
 Ottawa, Ontario K1A 0T6
 Local calls: 613-990-8116
 If outside the local calling area, please dial the toll-free number for your province.

ONTARIO

Advisory Services
 Statistics Canada
 10th Floor, Arthur Meighen Building
 25 St. Clair Avenue East
 Toronto, Ontario M4T 1M4
 Local calls: 416-973-6586
 Toll-free service: 1-800-268-1151

NIPISSING REGION

Advisory Services
 Statistics Canada
 Civic Administration Centre
 225 Holditch Street
 Sturgeon Falls, Ontario P0H 2G0
 Local calls: 705-753-4888
 If outside the local calling area, please dial the toll-free number given above for Ontario residents.

MANITOBA

Advisory Services
 Statistics Canada
 6th Floor, General Post Office Building
 266 Graham Avenue
 Winnipeg, Manitoba R3C 0K4
 Local calls: 204-949-4020
 Toll-free service: 1-800-282-8006

SASKATCHEWAN

Advisory Services
 Statistics Canada
 5th Floor, 530 Midtown Centre
 Regina, Saskatchewan S4P 2B6
 Local calls: 306-780-5405
 Toll-free service: 1-800-667-7164

ALBERTA AND NORTHWEST TERRITORIES

Advisory Services
 Statistics Canada
 2nd Floor, Hys Centre
 11010-101 Street
 Edmonton, Alberta T5H 4C5
 Local calls: 403-420-3027
 Toll-free service: 1-800-222-6400
 N.W.T. call collect: 403-420-2011

BRITISH COLUMBIA AND YUKON

Advisory Services
 Statistics Canada
 3rd Floor, Federal Building
 Sinclair Centre
 757 West Hastings Street
 Vancouver, British Columbia V6C 3C9
 Local calls: 604-666-3691
 Toll-free service:
 South and Central B.C.: 1-800-663-1551
 Yukon and Northern B.C.: Zenith 08913



**DOCUMENTS DE RÉFÉRENCE
EN
FRANÇAIS**

DÉFINITIONS

AGGLOMÉRATION DE RECENSEMENT (AR)

Le concept général d'agglomération de recensement (AR) s'applique à un grand noyau urbanisé ainsi qu'aux régions urbaines et rurales hautement intégrées à ce noyau du point de vue économique et social.

Une AR se définit comme la principale zone du marché du travail d'une région urbaine (le noyau urbanisé) d'au moins 10,000 habitants, d'après les chiffres de population du recensement précédent. Dès que la population du noyau urbanisé de l'AR atteint 100,000 habitants, toujours selon les chiffres du recensement précédent, celle-ci devient une région métropolitaine de recensement (RMR).

Chaque AR comprend une ou plusieurs subdivisions de recensement (SDR) répondant à au moins un des critères suivants:

- (1) la SDR est comprise entièrement ou en partie dans le noyau urbanisé;
- (2) au moins 50% de la population active occupée demeurant dans la SDR travaille dans le noyau urbanisé;
- (3) au moins 25% de la population active occupée travaillant dans la SDR demeure dans le noyau urbanisé.

Il se peut qu'on s'écarte des critères de délimitation dans certains cas spéciaux.

Les utilisateurs doivent savoir que les limites d'une AR ne coïncident pas nécessairement avec celles de la principale zone du marché du travail, les AR devant respecter les limites des SDR.

CENTROÏDE

Coordonnées géographiques attribuées au centre de gravité de la population d'un secteur de dénombrement ou au centre de gravité géographique d'un côté d'îlot. Ces coordonnées sont établies au moyen d'une grille géographique universelle. Statistique Canada se sert de la projection universelle transverse de Mercator (UTM), système international reconnu permettant d'indiquer l'emplacement d'un point sur le globe.

Il existe deux sortes de centroïdes pour l'extraction des données de recensement relatives à un secteur demandé.

(i) Centroïde de secteur de dénombrement: Un centroïde (coordonnée) correspondant plus ou moins au centre de gravité de la population, est attribué manuellement à chaque secteur de dénombrement au Canada. Toutes les données de recensement relatives à un secteur de dénombrement sont appariées au centroïde qui lui est attribué.

(ii) Centroïde de côté d'îlot: Un centroïde est attribué à chaque côté d'îlot dans la plupart des grandes régions urbaines du Canada (50,000 habitants et plus). Le centroïde de côté d'îlot donne les coordonnées (distance par rapport au centre de la rue) d'un côté de rue situé entre deux intersections consécutives formées par la rencontre de deux rues, d'une rue et d'un trait physique ou de deux traits physiques. Toutes les données de recensement relatives à un côté d'îlot sont appariées au centroïde qui lui est attribué.

CIRCONSCRIPTION ÉLECTORALE FÉDÉRALE (CÉF)

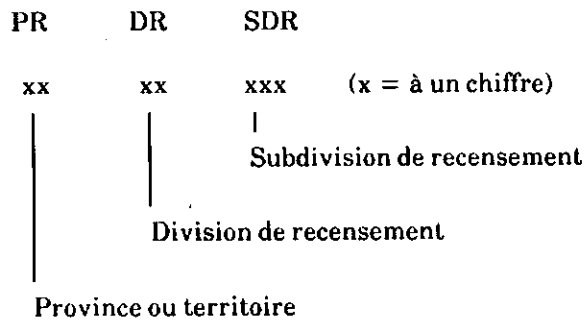
Division territoriale élisant un député à la Chambre des communes. Il y a 282 CÉF au Canada, conformément à l'Ordonnance de représentation de 1976. Ces CÉF sont utilisées tant pour présenter les données que pour organiser la tenue du recensement.

CLASSIFICATION GÉOGRAPHIQUE TYPE (CGT)

La Classification géographique type est un système d'identification de trois types de région géographique:

- (1) provinces et territoires;
- (2) divisions de recensement (par ex., comtés, municipalités régionales et districts régionaux); et
- (3) subdivisions de recensement (habituellement des municipalités).

Ces trois types de territoire constituent la structure hiérarchique de ce système. En effet, les subdivisions de recensement (SDR) peuvent être groupées pour former des divisions de recensement (DR), elles-mêmes regroupées en une province ou un territoire (PR). Le code à sept chiffres de la CGT reproduit cet ordre hiérarchique:



CÔTÉ D'ÎLOT

Côté de rue situé entre deux intersections consécutives formées par la rencontre de deux rues, d'une rue et d'un trait physique ou de deux traits physiques. Les données de recensement sont codées et stockées pour chaque côté d'îlot suivant un système de coordonnées. Le côté d'îlot permet de construire les secteurs demandés par l'utilisateur.

DIVISION DE RECENSEMENT (DR)

Terme générique qui désigne les divisions de recensement, les comtés, les districts régionaux, les municipalités régionales et cinq autres types de régions géographiques formés de groupes de subdivisions de recensement.

Les lois provinciales de Terre-Neuve, du Manitoba, de la Saskatchewan et de l'Alberta ne prévoient pas la création de secteurs géographiques intermédiaires entre la subdivision de recensement et la province. C'est pourquoi les divisions de recensement ont été établies par Statistique Canada en collaboration avec les provinces. Dans toutes les autres provinces, les divers types de divisions de recensement sont définis et délimités par des lois provinciales.

ÉTABLISSEMENT INDIEN

Lieu, désigné par le ministère des Affaires indiennes et du Nord Canada (AINC) à des fins statistiques seulement, où un groupe indépendant d'au moins 10 autochtones habitent de façon plus ou moins permanente. Les établissements indiens sont généralement situés sur des terres de la Couronne soumises à l'autorité fédérale ou à celle des administrations provinciales. Contrairement aux réserves indiennes, ces terres ne sont pas réservées à l'usage exclusif d'une bande indienne.

GENRE DE SUBDIVISION DE RECENSEMENT

Les subdivisions de recensement sont classées en divers genres selon les appellations adoptées par les autorités provinciales ou fédérales. À l'exception des territoires non organisés, des réserves indiennes et des établissements indiens, des "hamlets" dans les Territoires du Nord-Ouest et des "settlements" dans le Yukon, le genre de subdivision de recensement indique son statut. Voici la liste des abréviations des genres de subdivisions de recensement les plus courants:

BOR	Borough
C	City - Cité
CM	County (Municipality)
COM	Community
CT	Canton (Municipalité de)
CU	Cantons unis (Municipalité de)
DM	District (Municipality)
HAM	Hamlet
ID	Improvement District
LGD	Local Government District
LOT	Township and Royalty
MD	Municipal District
NH	Northern Hamlet
NV	Northern Village
P	Paroisse (Municipalité de)
PAR	Parish
R	Indian Reserve - Réserve indienne
RM	Rural Municipality
RV	Resort Village
SA	Special Area
SCM	Subdivision of County Municipality
SD	Sans désignation (Municipalité)
S-E	Indian Settlement - Établissement indien
SET	Settlement
SRD	Subdivision of Regional District
SUN	Subdivision of Unorganized
SV	Summer Village
T	Town
TP	Township
UNO	Unorganized - Non organisé
V	Ville
VC	Village Cri
VK	Village Naskapi
VL	Village
VN	Village Nordique

PROVINCE

Principale division politique du Canada. Du point de vue statistique, c'est une unité de base pour laquelle toutes les données sont totalisées et recoupées. Dans les publications du recensement, les tableaux relatifs aux provinces comprennent le Yukon et les Territoires du Nord-Ouest.

RÉGION MÉTROPOLITAINE DE RECENSEMENT (RMR)

Le concept général de région métropolitaine de recensement (RMR) s'applique à un noyau urbanisé très important ainsi qu'aux régions urbaines et rurales hautement intégrées à ce noyau sur le plan économique et social.

Le terme RMR désigne la principale zone du marché du travail d'une région urbaine (noyau urbanisé) comptant 100,000 habitants ou plus, d'après les chiffres de population du recensement précédent. Lorsqu'une région devient une RMR, elle continue de faire partie du programme même si, ultérieurement, elle subit une baisse de population.

Quant aux zones des marchés du travail moins vastes des noyaux urbanisés comptant 10,000 habitants ou plus, elles font partie du programme des agglomérations de recensement (AR).

Chaque RMR est constituée d'une subdivision de recensement (SDR) ou plus répandue à au moins un des critères suivants:

- (1) la SDR se trouve entièrement ou en partie dans le noyau urbanisé;
- (2) au moins 50% de la population active occupée demeurant dans la SDR travaille dans le noyau urbanisé;
- (3) au moins 25% de la population active occupée travaillant dans la SDR demeure dans le noyau urbanisé.

Il arrive à l'occasion que les critères de délimitation ne soient pas respectés dans certains cas spéciaux.

Les utilisateurs doivent savoir que les limites d'une RMR ne coïncident pas nécessairement avec celles de la principale zone du marché du travail, les RMR devant respecter les limites des SDR. Il se peut également que les RMR ne soient pas exactement identiques aux régions métropolitaines établies par les autorités locales à des fins de planification ou autres.

RÉGION RURALE

Tout territoire situé en dehors d'une "région urbaine", cette dernière se définissant comme une région bâtie en continu dont la concentration démographique est de 1,000 habitants ou plus et

dont la densité est de 400 habitants ou plus au kilomètre carré, d'après les chiffres de population du recensement précédent.

RÉGION URBAINE

Région bâtie en continu dont la concentration démographique est de 1,000 habitants ou plus et dont la densité est de 400 habitants ou plus au kilomètre carré, d'après les chiffres de population du recensement précédent. Pour être considérée comme continue, une région bâtie ne doit pas comporter d'espaces libres de plus de deux kilomètres.

Indépendamment des critères qui précèdent, peuvent également être considérés comme faisant partie d'une région urbaine divers terrains utilisés à des fins commerciales, industrielles ou publiques même s'ils ne satisfont pas aux exigences de la population et de la densité. Il s'agit notamment des zones commerciales et industrielles, des gares de triage, des aéroports, des parcs, des terrains de golf, des cimetières, etc.

RÉSERVE INDIENNE

Territoire dont le titre légal de propriété appartient à Sa Majesté la Reine, qui a été réservé à l'usage et au profit d'une bande indienne et qui est assujéti aux termes de la Loi sur les Indiens. Puisque les réserves indiennes échappent généralement à la compétence des autorités locales et sont administrées par le ministère des Affaires indiennes et du Nord Canada (AINC), elles sont considérées par Statistique Canada comme des subdivisions de recensement (SDR).

SECTEUR DE DÉNOMBREMENT (SD)

Unité géographique dénombrée par un recenseur. Elle est définie selon les critères suivants: (1) Ménages - le nombre de ménages dans un secteur de dénombrement peut varier de 375 (maximum) dans les grandes régions urbaines à 125 (minimum) dans les régions rurales; (2) Limites - un secteur de dénombrement étant l'unité de base de toutes les unités géostatistiques, il ne déborde jamais une unité reconnue par le recensement. Par ailleurs, les limites des secteurs de dénombrement sont définies de manière que le recenseur puisse les repérer sans difficulté (par exemple, rues, chemins, voies ferrées, rivières et lacs). Les secteurs de dénombrement constituent normalement les plus petites unités géographiques pour lesquelles on peut obtenir des données de recensement.

SUBDIVISION DE RECENSEMENT (SDR)

Terme générique qui désigne les municipalités, les réserves indiennes, les établissements indiens et les territoires non organisés.

À Terre-Neuve, en Nouvelle-Écosse et en Colombie-Britannique, l'expression désigne également des unités géostatistiques créées comme équivalents des municipalités et délimitées par Statistique Canada en collaboration avec les provinces.

SUBDIVISION DE RECENSEMENT UNIFIÉE (SRU)

Une subdivision de recensement unifiée est une unité géostatistique qui regroupe plusieurs subdivisions de recensement adjacentes.

Pour délimiter les subdivisions de recensement unifiées, il faut appliquer les trois règles suivantes:

- (1) toutes les subdivisions de recensement de moins de 25 kilomètres carrés sont incluses dans une plus grande subdivision de recensement;
- (2) si une subdivision de recensement dont la superficie est supérieure à 25 kilomètres carrés est entourée d'une autre subdivision de recensement sur plus de la moitié de son périmètre, elle fait alors partie de la SRU formée par la subdivision de recensement environnante; sinon, elle constitue à elle seule une SRU;

- (3) une subdivision de recensement dont la population excède 100,000 habitants constitue une SRU à elle seule si elle est entourée de SDR rurales.

SYSTÈME DE STOCKAGE ET D'EXTRACTION DES DONNÉES CODÉES SUIVANT UNE GRILLE GÉOGRAPHIQUE (GRDSR - GÉOCODAGE)

Système utilisé pour attribuer des codes géographiques aux données du recensement et ensuite les stocker. Le système de géocodage attribue des coordonnées géographiques (centroïdes) au centre de gravité de la population de chaque secteur de dénombrement au Canada et au centre géographique de chaque côté d'îlot dans la plupart des grandes régions urbaines (50,000 habitants et plus).

UNITÉ GÉOSTATISTIQUE

Toute région géographique délimitée ou utilisée pour la totalisation et la diffusion des données du recensement. L'expression englobe les provinces et territoires, les divisions de recensement, les subdivisions de recensement, les subdivisions de recensement unifiées, les régions métropolitaines de recensement, les agglomérations de recensement, les régions métropolitaines de recensement primaires, les agglomérations de recensement primaires, les secteurs de recensement, les secteurs de recensement provinciaux, les régions urbaines, les circonscriptions électorales fédérales et les secteurs de dénombrement.

OÙ NOUS TROUVER?

Les centres régionaux de consultation de Statistique Canada vous ouvrent les portes à la gamme complète des produits et services de l'organisme. Chaque centre de consultation est doté d'une bibliothèque et d'un comptoir de ventes où vous pouvez consulter ou acheter nos publications, disquettes pour micro-ordinateur, microfiches, cartes et autres produits. Chaque centre offre un accès direct au CANSIM, la base de données ordinolingués et le système d'extraction de Statistique Canada, ainsi qu'au TELICHART. Un service d'appel interurbain sans frais est offert aux clients régionaux qui sont situés à l'extérieur des zones de communication locale. Les centres offrent bien d'autres services encore, qu'il s'agisse de séminaires ou de consultations. Pour obtenir de plus amples renseignements, téléphonez ou écrivez à votre centre régional de consultation. Pour une description concise des produits et services du recensement de 1986, se reporter à la section "Lignes directrices pour l'utilisation de cette publication".

TERRE-NEUVE ET LABRADOR

Services consultatifs
Statistique Canada
Édifice Viking, 3^e étage
Chemin Crosbie
St. John's (Terre-Neuve) A1B 3P2
Appel local: 709-772-4073
Service d'appel sans frais: 1-800-563-4255

MARITIMES

Services consultatifs
Statistique Canada
1770, rue Market
Halifax (Nouvelle-Écosse) B3J 3M3
Appel local: 902-426-5331
Service d'appel sans frais: 1-800-565-7192

QUÉBEC

Services consultatifs
Statistique Canada
Complexe Guy Favreau
200 ouest, boul. Dorchester
Suite 412, Tour est
Montréal (Québec) H2Z 1X4
Appel local: 514-283-5725
Service d'appel sans frais: 1-800-361-2831

RÉGION DE LA CAPITALE NATIONALE

Service central des renseignements
Statistique Canada
Entrée principale
Édifice R.H. Coats
Parc Tunney
Ottawa (Ontario) K1A 0T6
Appel local: 613-990-8116
Si vous devez faire des appels interurbains, composez le numéro sans frais de votre province.

ONTARIO

Services consultatifs
Statistique Canada
Édifice Arthur Meighen, 10^e étage
25 est, avenue St. Clair
Toronto (Ontario) M4T 1M4
Appel local: 416-973-6586
Service d'appel sans frais: 1-800-268-1151

NIPISSING (Ontario)

Services consultatifs
Statistique Canada
Centre d'administration civique
225, rue Holditch
Sturgeon Falls (Ontario) P0H 2G0
Appel local: 705-753-4888
Si vous devez faire des appels interurbains, composez le numéro sans frais indiqué ci-dessus pour les résidents de l'Ontario.

MANITOBA

Services consultatifs
Statistique Canada
6^e étage, Bureau de poste principal
266, avenue Graham
Winnipeg (Manitoba) R3C 0K4
Appel local: 204-949-4020
Service d'appel sans frais: 1-800-282-8006

SASKATCHEWAN

Services consultatifs
Statistique Canada
530, Centre Midtown
Regina (Saskatchewan) S4P 2B6
Appel local: 306-780-5405
Service d'appel sans frais: 1-800-667-7164


ALBERTA ET TERRITOIRES DU NORD-OUEST

Services consultatifs
Statistique Canada
Centre Hys, 2^e étage
11010, 101^e rue
Edmonton (Alberta) T5H 4C5
Appel local: 403-420-3027
Service d'appel sans frais: 1-800-222-6400
Appel à frais virés T. N.-O.: 403-420-2011

COLOMBIE-BRITANNIQUE ET YUKON

Services consultatifs
Statistique Canada
Édifice fédéral, Centre Sinclair
757 ouest, rue Hastings
Vancouver (Colombie-Britannique) V6C 3C9
Appel local: 604-666-3691
Service d'appel sans frais:
Sud et centre C.-B.: 1-800-663-1551
Yukon et Colombie-Britannique du Nord: Zénith 08913

STATISTICS CANADA LIBRARY
BIBLIOTHÈQUE STATISTIQUE CANADA



1010350069

CC

PLORS

Decisions Décisions

DECISION DATA: The 1986 Census Data Base provides the definitive picture of Canada today and a Focus for the Future. Census products offer researchers, policy analysts and other decision makers maximum flexibility using a core data base together with a range of customized products: vital keys to quality research and good planning.

1 A corporation is scouting Canada for places to sell summer and winter sporting goods. Seeking target markets that conform to its client profiles, this company will need to look at incomes, occupation, age groups and even family structure to find the best locations. The *Census Customized Service* designed a package to meet the criteria.


2 A community association was asked to advise the municipal parks committee on the recreation plan for their area. Using census data on family formation, size and standard of living, the association concluded that a children's play area would be under used by the mostly older, working population. They proposed revenue-generating sports facilities be built instead.

Find out more about the 1986
Census Data Service from your
nearest Statistics Canada
Regional Office.

DONNÉES DÉCISIVES: La base de données du recensement de 1986 permet de brosser un portrait définitif du Canada d'aujourd'hui et de faire voile vers l'avenir. Les produits du recensement offrent aux chercheurs, aux analystes des politiques et à d'autres décideurs un maximum de souplesse, et ce grâce à la base de données et à un éventail de produits personnalisés, secrets d'une recherche de qualité et d'une bonne planification.

1 Une compagnie parcourt le Canada à la recherche de points de vente d'équipement sportif d'été et d'hiver. Pour déterminer les marchés cibles répondant au profil de sa clientèle, bref, les meilleurs emplacements, cette compagnie devra passer en revue les données sur le revenu, la profession, les groupes d'âges et même la composition des familles. Le *Service personnalisé* du recensement répond précisément à ces besoins.

2 Une association communautaire devait conseiller le comité municipal des parcs sur le plan de récréation de leur région. En utilisant les données du recensement sur la formation et la taille des familles ainsi que sur le niveau de vie, l'association devait conclure qu'une aire de jeux pour les enfants serait sous-utilisée par la plupart des travailleurs et personnes plus âgées. L'association a donc proposé à la place la création d'installations sportives à but lucratif.



Pour de plus amples
renseignements au sujet du Ser-
vice de données du recensement,
veuillez communiquer avec le
bureau régional de Statistique
Canada le plus près de chez vous.

