

*Geographic Reference -
Enumeration Area
Reference Lists*

*Référence: Géographie -
Listes de référence des
secteurs de dénombrement*

Provincial
Census
Tracts,
Ontario

Secteurs de
recensement
provinciaux,
Ontario

**Census
Recensement**

Canada 1986

99-124 c.y


GEOGRAPHIC

GÉOGRAPHIE

Reference • Référence



STATISTICS
CANADA
NOV 20 1987
LIBRARY
BIBLIOTHÈQUE



Geographic Reference
Products - Enumeration
Area Reference
Lists

Produits géographiques
de référence - Listes de
référence des secteurs
de dénombrement

Provincial
Census
Tracts,
Ontario

Secteurs de
recensement
provinciaux,
Ontario

GEOGRAPHIC

GÉOGRAPHIE

Reference • Référence

Published under the authority of the Minister of
Supply and Services Canada

© Minister of Supply and Services Canada, 1987

Extracts from this publication may be reproduced
for individual use without permission provided the
source is fully acknowledged. However, reproduction
of this publication in whole or in part for purposes
of resale or redistribution requires written permission
from the Publishing Services Group, Permissions
Officer, Canadian Government Publishing Centre,
Ottawa, Canada K1A 0S9.

November 1987

Price: Canada, \$24.00
Other Countries, \$25.00

Catalogue 99-124

ISBN 0-660-53535-1

Ottawa

Publication autorisée par le ministre des
Approvisionnement et Services Canada

© Ministre des Approvisionnement et
Services Canada, 1987

Le lecteur peut reproduire sans autorisation
des extraits de cette publication à des fins
d'utilisation personnelle à condition d'indiquer
la source en entier. Toutefois, la reproduction
de cette publication en tout ou en partie à des
fins commerciales ou de redistribution néces-
site l'obtention au préalable d'une autorisation
écrite des Services d'édition, Agent de droit
d'auteur, Centre d'édition du gouvernement du
Canada, Ottawa, Canada K1A 0S9.

Novembre 1987

Prix: Canada, \$24.00
Autres pays, \$25.00

Catalogue 99-124

ISBN 0-660-53535-1

Ottawa



PREFACE

This series of 10 publications identifies the linkages between the basic unit of data collection, i.e. the enumeration area and the various standard geographic areas for which census data can be tabulated.

Linkages also exist between and among the various standard geographic areas themselves and these publications identify those linkages as well.

The codes shown are those of the Standard Geographical Classification, the sole coding system used by Statistics Canada to access the standard census geographic areas and their data.

The information presented in these publications is intended to assist users in accessing data tabulated by standard areas or by aggregations of standard areas.

PRÉFACE

Cette série de 10 publications identifie les couplages entre l'unité de base de la collecte des données, c.-à-d. le secteur de dénombrement et les différentes régions géographiques normalisées pour lesquelles il est possible de totaliser les données du recensement.

Des couplages existent également entre et parmi les différentes régions géographiques normalisées, et ces publications identifient ces couplages également.

Les codes indiqués sont ceux de la classification géographique type, qui est le seul système de codage utilisé par Statistique Canada pour solliciter les régions géographiques de recensement normalisées et leurs données.

Les renseignements présentés dans ces publications sont destinés à aider les utilisateurs à solliciter les données totalisées par région normalisée ou par agrégat de régions normalisées.

TABLE OF CONTENTS

	Page
GUIDELINES FOR USING THIS PUBLICATION	v
Purpose	v
Organization of the Publication	v
Table Description	v
Geographic Considerations	vi
Products and Services of the 1986 Census	viii

TABLE

Enumeration Area Reference List –
Provincial Census Tracts

INDEX

Census Subdivisions

Reference Material in English

DEFINITIONS	xi
REGIONAL OFFICE ADDRESSES	xv

TABLE DES MATIÈRES

	Page
LIGNES DIRECTRICES POUR L'UTILISATION DE CETTE PUBLICATION	v
But	v
Organisation de la publication	v
Description du tableau	v
Facteurs de géographie	vi
Produits et services du recensement de 1986	viii

TABLEAU

Liste de référence des secteurs de
dénombrement – Secteurs de
recensement provinciaux

INDEX

Subdivisions de recensement

Documents de référence en français

DÉFINITIONS	xix
ADRESSES DES BUREAUX RÉGIONAUX	xxiii

GUIDELINES FOR USING THIS PUBLICATION

Purpose

A series of 10 geographic reference lists of the 1986 Census (Catalogue Nos. 99-117 to 99-126) identify the linkages between the basic unit of census data collection (the enumeration area) and the various standard geographic areas for which 1986 Census data can be tabulated. This publication is one of four (Catalogue Nos. 99-122 to 99-125) that report all provincial census tracts (PCTs) in Canada and identifies the census enumeration areas (EAs) within each PCT. The remaining six reference lists provide similar information for census divisions (CDs) and census subdivisions (CSDs), census tracts (CTs), census metropolitan areas (CMAs) and census agglomerations (CAs).

Organization of the Publication

This publication contains a single table and an index to the table. The table presents all provincial census tracts in numerical order within each province. The index lists, in alphabetical order for each province, all CSDs for which there is PCT coverage and permits users interested in specific CSDs to identify and locate the relevant PCT(s) in the table.

Table Description

Below is a brief description of the table and the index presented in the publication. Detailed definitions of the geographic areas are described in the "Definitions" section at the end of the publication.

The **table** permits the user to identify the enumeration areas in each provincial census tract. The PCTs are presented in numerical order within each province. The table also identifies the census division(s) and census subdivision(s) in which each PCT is located.

The **index** following the table lists all the census subdivisions, in alphabetical order, by province and identifies the PCTs that are located, in whole or in part, in each CSD.

LIGNES DIRECTRICES POUR L'UTILISATION DE CETTE PUBLICATION

But

Une série de 10 listes de référence géographiques du recensement de 1986 (nos 99-117 à 99-126 au catalogue) identifie les couplages entre l'unité de base de la collecte des données du recensement (le secteur de dénombrement) et les diverses régions géographiques normalisées pour lesquelles il est possible de totaliser les données du recensement de 1986. La présente publication est l'une des quatre (nos 99-122 à 99-125 au catalogue) qui donne tous les secteurs de recensement provinciaux (SRP) au Canada et identifie les secteurs de dénombrement (SD) de recensement à l'intérieur de chaque SRP. Les six autres listes de référence contiennent des renseignements semblables pour les divisions de recensement (DR) et les subdivisions de recensement (SDR), les secteurs de recensement (SR), les régions métropolitaines de recensement (RMR) et les agglomérations de recensement (AR).

Organisation de la publication

Cette publication contient un tableau unique et un index au tableau. Le tableau présente tous les secteurs de recensement provinciaux par ordre numérique à l'intérieur de chaque province. L'index donne la liste, par ordre alphabétique pour chaque province, de toutes les SDR pour lesquelles il existe des SRP et permet aux utilisateurs s'intéressant à des SDR précises d'identifier et de localiser les SRP appropriés dans le tableau.

Description du tableau

On trouvera ci-après une brève description du tableau et de l'index figurant dans la publication. Les définitions détaillées des régions géographiques sont présentées dans la section "Définitions" à la fin de la publication.

Le **tableau** permet à l'utilisateur d'identifier les secteurs de dénombrement dans chaque secteur de recensement provincial. Ces derniers sont présentés par ordre numérique à l'intérieur de chaque province. Le tableau identifie également la (les) division(s) de recensement et la (les) subdivision(s) de recensement dans laquelle (lesquelles) chaque SRP se trouve(nt).

L'**index** qui suit le tableau donne la liste de toutes les subdivisions de recensement par ordre alphabétique et par province et identifie les SRP qui se trouvent, en totalité ou en partie, dans chaque SDR.

Geographic Considerations

The enumeration area, as the basic geographic unit of census data collection, is the smallest standard geographic area for which census data are normally available. All standard census geographic areas are composed of one or more complete enumeration areas as identified in this reference list.

Users should be aware that census geographic areas are subject to change from one census to the next. This applies to enumeration areas and most standard geographic areas.

In addition to showing the linkages between the enumeration area and each provincial census tract, the structure of the table also permits users to identify the linkages of the PCTs to the CDs and CSDs.

Users should be aware that PCTs do not necessarily respect the boundaries of census subdivisions and census agglomerations. PCTs complement census tracts and are delineated for all territory outside the 25 census metropolitan areas and the 12 census agglomerations with a census tract program.

The geographic names and codes contained in the table may be used to access census data tabulated by standard census geographic areas or may be used to formulate a user-defined area that aggregates standard areas, for example, a grouping of PCTs.

This reference list presents the Standard Geographical Classification (SGC) codes of each of the census geographic areas reported. The SGC is the sole coding system used by Statistics Canada to access the standard census geographic areas and their data.

Explained below are the code structures that uniquely identify the geographic areas in this publication:

- (a) province/territory – the two-digit province/territory code;
- b) provincial census tract – the four-digit PCT code. PCTs can also be uniquely identified using the province/territory code plus the

Facteurs de géographie

Le secteur de dénombrement, comme unité géographique de base de la collecte des données du recensement, est la plus petite région géographique normalisée pour laquelle des données du recensement sont normalement disponibles. Toutes les régions géographiques normalisées se composent d'un ou de plusieurs secteurs de dénombrement complets identifiés dans cette liste de référence.

Les utilisateurs doivent savoir que les régions géographiques de recensement peuvent varier d'un recensement à l'autre. Cela est également vrai pour les secteurs de dénombrement et la plupart des régions géographiques normalisées.

En plus d'indiquer les couplages entre les secteurs de dénombrement et chaque secteur de recensement provincial, la structure du tableau permet également aux utilisateurs d'identifier les couplages entre les SRP et les DR et SDR.

Les utilisateurs doivent savoir que les SRP ne suivent pas nécessairement les limites des subdivisions de recensement et les agglomérations de recensement. Les SRP complètent les secteurs de recensement et sont délimités pour tous les territoires à l'extérieur des 25 régions métropolitaines de recensement et des 12 agglomérations de recensement avec un programme de secteurs de recensement.

Les noms et les codes géographiques du tableau peuvent servir à solliciter les données du recensement totalisées selon des régions géographiques de recensement normalisées ou à définir une région délimitée par l'utilisateur qui agrège des régions normalisées comme, par exemple, un groupe de SRP.

Cette liste de référence présente les codes de la classification géographique type (CGT) de chacune des régions géographiques de recensement déclarées. La CGT est le seul système de codage utilisé par Statistique Canada pour solliciter les régions géographiques de recensement normalisées et leurs données.

Voici les structures de codes qui identifient de façon unique des régions géographiques dans cette publication:

- a) province/territoire – le code province/territoire à deux chiffres;
- b) secteur de recensement provincial – le code SRP à quatre chiffres. Les SRP peuvent également être identifiés de façon unique en

PCT number. The terms "provincial census tract number" and "provincial census tract code" are not synonymous. The former is the numerical "name" given to each PCT whereas the latter is the code used to access the PCT.

While respecting all the standard census geographic areas, enumeration areas are delineated within federal electoral districts (FEDs). Federal electoral districts and enumeration areas are uniquely identified as follows:

- (a) federal electoral district – the two-digit province/territory code + the three-digit FED code;
- (b) enumeration area – the two-digit province/territory code + the three-digit FED code + the three-digit EA code.

Reference maps showing the boundaries of all census geographic areas are useful tools in understanding the linkages reported in this publication. Maps showing the limits of PCTs are available on request. Users wishing to obtain or refer to these maps (known as the G86-21 series) should contact the nearest Statistics Canada Regional Office.

While census data for PCTs are not presented in the catalogued publication series, they can be tabulated on demand. Census data can also be tabulated for user-defined areas that do not respect enumeration areas or aggregations of standard census geographic areas. This is done using the Geographically Referenced Data Storage and Retrieval System (GRDSR), also known as Geocoding. Data for user-defined areas in the larger urban areas of Canada can be tabulated at the block-face level, whereas outside the block-face geocoded areas data are tabulated by aggregating data for complete enumeration areas. Users wishing further information regarding the Geocoding system or data via Geocoding should first contact their nearest Statistics Canada Regional Office.

utilisant le code province/territoire plus le numéro de SRP. Les termes "numéro de secteur de recensement provincial" et "code de secteur de recensement provincial" ne sont pas synonymes. Le premier est le "nom" numérique attribué à chaque SRP, alors que le deuxième est le code qui sert à solliciter le SRP.

En ce qui concerne toutes les régions géographiques de recensement normalisées, les secteurs de dénombrement sont délimités au sein des circonscriptions électorales fédérales (CÉF). Les circonscriptions électorales fédérales et les secteurs de dénombrement sont identifiés de façon unique comme suit:

- a) circonscription électorale fédérale – le code province/territoire à deux chiffres + le code CÉF à trois chiffres;
- b) secteur de dénombrement – le code province/territoire à deux chiffres + le code CÉF à trois chiffres + le code SD à trois chiffres.

Les cartes de référence indiquant les limites de toutes les régions géographiques de recensement sont utiles pour comprendre les couplages présentés ici. Les cartes donnant les limites des SRP sont disponibles sur demande. Les utilisateurs qui désirent obtenir ou consulter ces cartes (nom de série G86-21) doivent s'adresser au bureau régional de Statistique Canada le plus proche.

Lorsque les données du recensement pour les SRP ne se trouvent pas dans les séries de publications cataloguées, elles peuvent être totalisées sur demande. Il est possible également de totaliser les données du recensement pour des régions définies par l'utilisateur qui ne suivent pas les secteurs de dénombrement ou les agrégats de régions géographiques de recensement normalisées. On y arrive en utilisant le Système de stockage et d'extraction des données codées suivant une grille géographique (GRDSR), que l'on appelle également géocodage. Les données pour les régions définies par l'utilisateur dans les grandes régions urbaines au Canada peuvent être totalisées au niveau du côté d'ilot, sinon elles sont totalisées par l'agrégation des données pour des secteurs de dénombrement complets. Les utilisateurs désireux d'avoir plus de renseignements sur le système de géocodage ou sur les données obtenues grâce à ce dernier doivent d'abord s'adresser au bureau régional de Statistique Canada le plus proche.

Products and Services of the 1986 Census

Overview

The 1986 Census product line is designed to serve the diverse needs of our users. Using as a base the most demanded publications of past censuses, a full series of data, reference and analytical publications will be offered.

For the first time in 1986, a semi-custom product service will be available. This service allows users to choose from a selection of popular tables that feature most census characteristics such as age, sex, ethnic origin, occupation, etc., and identify their own specific geographic area of interest.

Custom data products remain our speciality. Customers may define their own parameters on data characteristics and geography (including user-defined areas) with the help of professional data consultants and systems people who are available to assist users in unravelling the technicalities of the census data base. Let Statistics Canada help you decide which product best suits your needs.

Further details on the products and services available from the census are contained in the 1986 Census Products and Services, Preliminary Edition (Catalogue No. 99-102E). A more comprehensive description of products will be produced in early 1988 in the Final Edition (Catalogue No. 99-103E).

Reference Products

Users who may require assistance in the understanding and interpretation of the data should refer to the 1986 Census Dictionary (Catalogue No. 99-101E). This publication provides a range of definitions for all variables and terms used in the 1986 Census data products.

Users should contact their nearest Statistics Canada Regional Office for details. Addresses and telephone numbers appear on page xv.

Produits et services du recensement de 1986

Aperçu

La gamme des produits du recensement de 1986 doit répondre aux besoins variés de nos utilisateurs. En fonction des publications les plus populaires des derniers recensements, nous offrirons une série complète de données, de documents de référence et d'ouvrages analytiques.

Pour la première fois, nous offrirons en 1986 un service de produits semi-personnalisés. Ce service permet aux utilisateurs de choisir parmi des tableaux populaires contenant la plupart des caractéristiques du recensement, comme l'âge, le sexe, l'origine ethnique, la profession, etc., et de déterminer la région géographique qui les intéresse.

Les produits de données personnalisés demeurent notre spécialité. Les clients peuvent définir leurs propres paramètres relatifs aux caractéristiques et aux régions géographiques visées par les données (y compris les régions déterminées par l'utilisateur), de concert avec les conseillers en données professionnels et les analystes de systèmes qui sont à leur disposition pour les aider à éclaircir les aspects techniques de la base de données du recensement. Laissez Statistique Canada vous aider à déterminer le produit qui répond le mieux à vos besoins.

Vous trouverez des renseignements supplémentaires sur les produits et services du recensement dans la publication Produits et services du recensement de 1986, version préliminaire (n° 99-102F au catalogue). La version définitive (n° 99-103F au catalogue), qui sera diffusée au début de l'année 1988, contiendra une description plus exhaustive des produits offerts.

Produits de référence

Les utilisateurs qui auraient besoin d'aide pour comprendre et interpréter les données peuvent consulter le Dictionnaire du recensement de 1986 (n° 99-101F au catalogue). Cette publication offre une définition de toutes les variables et de tous les termes utilisés dans les produits de données du recensement de 1986.

Pour obtenir de plus amples renseignements, les utilisateurs n'ont qu'à communiquer avec le bureau régional de Statistique Canada le plus près. Les adresses et numéros de téléphone des bureaux régionaux figurent à la page xxiii.

Enumeration Area Reference List
Provincial Census Tracts

Liste de référence des secteurs de dénombrement
Secteurs de recensement provinciaux

35 Ontario

Tract - Secteur		Census Division Division de recensement	Census Subdivision Subdivision de recensement	Type Genre	FED CÉF	Enumeration Areas Secteurs de dénombrement
No.	Code					
3000.00	7796	Essex County	Leamington, P	T	018	251,254,257-259,273-274
			Mersea, P	TP	018	166-167,275-279
			Pelee	TP	018	351
3001.00	7797	Essex County	Leamington, P	T	018	260,262-263,265,269
3002.00	7798	Essex County	Gosfield North, P	TP	018	308-311
			Gosfield South, P	TP	018	306,373
			Leamington, P	T	018	266,271
			Mersea, P	TP	018	307,316-321
3003.00	7799	Essex County	Gosfield South, P	TP	018	305,352-354,374,417
			Leamington, P	T	018	252-253,255-256,270
			Mersea, P	TP	018	370-372
3004.01	9417	Essex County	Gosfield South, P	TP	018	356-357,401,418
			Kingsville, P	T	018	359-361,368
3004.02	9418	Essex County	Gosfield South, P	TP	018	355,416
			Kingsville, P	T	018	362-363,365-366,369
3005.00	7801	Essex County	Colchester South	TP	018	402-406,408-412
			Harrow	T	018	413-415
3008.00	7802	Essex County	Gosfield North, P	TP	018	312-315
3054.00	7803	Essex County	Tilbury North, P	TP	019	005-007
			Tilbury West	TP	019	008-010
3055.00	7804	Essex County	Tilbury North, P	TP	019	003-004
			Kent County	Releigh, P	TP	018
		Tilbury	T	018	110-117	
		Tilbury East, P	TP	018	001-002,021-022 107-109	
3056.00	7805	Essex County Kent County	Mersea, P	TP	018	163-165
			Romney	TP	018	156-159

Enumeration Area Reference List
Provincial Census Tracts

Liste de référence des secteurs de dénombrement
Secteurs de recensement provinciaux

35 Ontario

Tract - Secteur		Census Division Division de recensement	Census Subdivision Subdivision de recensement	Type Genre	FED CÉF	Enumeration Areas Secteurs de dénombrement
No.	Code					
			Tilbury East, P	TP	018	124, 154-155
			Wheatley	VL	018	160-161
3057.00	7806	Kent County	Raleigh, P	TP	018	056-062, 121, 123
			Tilbury East, P	TP	018	151-152
3058.00	7807	Kent County	Blenheim	T	018	010-015, 021
			Harwich, P	TP	018	003, 022, 053-054
3059.00	7808	Kent County	Chatham, P	C	035	101-104
			Harwich, P	TP	018	070-072
3060.00	7809	Kent County	Chatham, P	C	035	108-111, 114
3061.00	7810	Kent County	Chatham, P	C	018	119-120
					035	105-107, 115, 121-123
			Raleigh, P	TP	018	073, 104-105, 122
3062.00	7811	Kent County	Chatham, P	C	035	116, 151, 153-154
3063.00	7812	Kent County	Chatham, P	C	035	159-160, 166-169
3064.00	7813	Kent County	Chatham, P	C	035	117-120, 124, 161-162, 164-165, 172
3065.01	9419	Kent County	Chatham, P	C	035	202-204, 206
3065.02	9420	Kent County	Chatham, P	C	035	173, 208, 210, 225
			Dover, P	TP	035	226
3065.03	9421	Kent County	Chatham, P	C	035	207, 220-221, 227
			Dover, P	TP	035	216-217, 219
3066.00	7815	Kent County	Chatham, P	C	035	155-158, 170-171
			Chatham, P	TP	035	212-215
3067.00	7816	Kent County	Chatham, P	TP	035	252-257
			Dover, P	TP	035	218, 261-265

Enumeration Area Reference List
Provincial Census Tracts

Liste de référence des secteurs de dénombrement
Secteurs de recensement provinciaux

35 Ontario

Tract - Secteur		Census Division Division de recensement	Census Subdivision Subdivision de recensement	Type Genre	FED CÉF	Enumeration Areas Secteurs de dénombrement
No.	Code					
3068.00	7817	Kent County	Camden, P	TP	035	061-062
			Chatham, P	TP	035	320-321
			Dresden	T	035	065-068
			Wallaceburg, P	T	035	305, 313, 319
3069.00	7818	Kent County	Chatham, P	TP	035	258, 301
			Wallaceburg, P	T	035	306, 311-312, 314-318
3070.00	7819	Kent County	Chatham, P	TP	035	302-304
			Dover, P	TP	035	266
			Wallaceburg, P	T	035	307-310
3071.00	7820	Lambton County	Sombra	TP	038	106-110, 112-116
			Walpole Island 46	R	035	267-269
3072.00	7821	Kent County	Camden, P	TP	035	059-060, 251
			Lambton County	Alvinston	VL	038
		Lambton County	Brooke, P	TP	038	151, 171
			Dawn, P	TP	038	101-102, 104-105
			Euphemia	TP	038	125-126
3073.00	7822	Kent County	Bothwell	T	035	056-057
			Camden, P	TP	035	058
			Howard, P	TP	035	010-012
			Morevian 47	R	035	052
			Orford, P	TP	035	017
			Thamesville	VL	035	063-064
			Zone	TP	035	053-055
3074.00	7823	Kent County	Highgate	VL	035	005
			Howard, P	TP	035	008-009
			Orford, P	TP	035	002-004
			Ridgetown	T	035	013-016
3075.00	7824	Kent County	Erie Beach	VL	018	024
			Erieau	VL	018	009
			Harwich, P	TP	018	001-002, 016-020, 023, 066-069

Enumeration Area Reference List
Provincial Census Tracts

Liste de référence des secteurs de dénombrement
Secteurs de recensement provinciaux

35 Ontario

Tract - Secteur		Census Division	Census Subdivision	Type	FED	Enumeration Areas
No.	Code	Division de recensement	Subdivision de recensement	Genre	CÉF	Secteurs de dénombrement
			Howard, P	TP	035	006-007
			Orford, P	TP	035	001
3076.00	7825	Elgin County	Aldbrough, P	TP	016	306-312
			Rodney	VL	016	316-317
			West Lorne	VL	016	314-315
3077.00	7826	Elgin County	Dunwich	TP	016	264-266, 303-305
			Dutton	VL	016	301-302
3078.00	7827	Elgin County	Aldbrough, P	TP	016	313
		Middlesex County	Ekfrid	TP	038	030-033, 278
			Glencoe	VL	038	279-280
			Mose	TP	038	120-122
			Newbury	VL	038	124
			Wardsville	VL	038	123
3079.00	8792	Middlesex County	Adelaide, P	TP	038	255
			Caradoc, P	TP	038	251-253
			Metcalfe	TP	038	254, 281
			Strathroy, P	T	038	261-264
3080.00	7829	Lambton County	Brooke, P	TP	038	152, 219-220
			Dawn, P	TP	038	103
			Enniskillen, P	TP	038	157, 172, 174
			Oil Springs	VL	038	173
			Warwick, P	TP	038	201
			Watford	VL	038	206-207
3081.00	7830	Lambton County	Enniskillen, P	TP	038	158-163
			Petrolia	T	038	165-170
3097.00	7831	Lambton County	Plympton, P	TP	038	208-210, 215-216
			Wyoming	VL	038	217-218
3098.00	7832	Lambton County	Bosanquet, P	TP	038	357, 370
			Forest	T	038	352-356

Enumeration Area Reference List
Provincial Census Tracts

Liste de référence des secteurs de dénombrement
Secteurs de recensement provinciaux

35 Ontario

Tract - Secteur		Census Division Division de recensement	Census Subdivision Subdivision de recensement	Type Genre	FED CÉF	Enumeration Areas Secteurs de dénombrement
No.	Code					
3099.00	7833	Lambton County	Kettle Point 44	R	038	369
			Plympton, P	TP	038	211-214
			Warwick, P	TP	038	351
3100.00	8793	Middlesex County	Arkona	VL	038	318
			Bosanquet, P	TP	038	317, 358-364
			Grand Bend	VL	038	365-366
			Theford	VL	038	367
			Warwick, P	TP	038	202-204
3101.00	8793	Middlesex County	Adelaide, P	TP	038	256-258, 321-322
			Strathroy, P	T	038	266-267, 269-271, 273
3101.00	7835	Middlesex County	Ailsa Craig	VL	038	307
			East Williams	TP	038	305-306
			McGillivray, P	TP	038	309, 371-373
			Parkhill	T	038	315-316
			West Williams	TP	038	313-314
3103.00	7837	Middlesex County	Caradoc, P	TP	038	010-014, 016-017
			Caradoc 42	R	038	015, 025-026, 034-036
			Muncey 1	R	038	024, 027-029
			Oneida 41	R	038	009
3111.00	7838	Elgin County	Aylmer, P	T	016	056-058
			Malahide, P	TP	016	012-017, 053
3112.00	7839	Elgin County	Aylmer, P	T	016	060-063
			Malahide, P	TP	016	051-052, 054-055, 070
			South Dorchester	TP	016	065-067
			Springfield	VL	016	064
3160.00	7840	Middlesex County	Biddulph	TP	044	258-262
			Lucan	VL	044	263-264
			McGillivray, P	TP	038	308

Enumeration Area Reference List
Provincial Census Tracts

Liste de référence des secteurs de dénombrement
Secteurs de recensement provinciaux

35 Ontario

Tract - Secteur		Census Division Division de recensement	Census Subdivision Subdivision de recensement	Type Genre	FED CÉF	Enumeration Areas Secteurs de dénombrement
No.	Code					
3161.00	7841	Huron County	Hay, P	TP	033	016-017, 151
			Hensall	VL	033	062-063
			Stephen, P	TP	033	001-004, 006-010, 020
			Tuckersmith, P	TP	033	055
3162.00	7842	Huron County	Exeter	T	033	011-015
			Stephen, P	TP	033	005
			Usborne	TP	033	051-054
3163.00	7843	Perth County	Blanshard, P	TP	061	004, 006, 073
			Fullarton, P	TP	061	007-008
			Hibbert, P	TP	061	012-013
			St. Marys, P	T	061	065, 067, 071-072
3164.00	7844	Perth County	Blanshard, P	TP	061	062-063
			Downie, P	TP	061	058-061
			St. Marys, P	T	061	064, 068-069
			Stratford, P	C	061	101, 109-110, 117
3166.00	7845	Oxford County	East Zorra-Tavistock, P	TP	058	306
			Zorra, P	TP	058	313-314, 316-318, 323-325
3167.00	7846	Oxford County	East Zorra-Tavistock, P	TP	058	319
			Ingersoll, P	T	058	123-125
			South-West Oxford, P	TP	058	111, 126
			Zorra, P	TP	058	320-322
3168.00	7847	Oxford County	Ingersoll, P	T	058	114-117, 119-122
			South-West Oxford, P	TP	058	109, 127
3169.00	7848	Oxford County	Norwich, P	TP	058	004-006
			South-West Oxford, P	TP	058	068-069, 074-076, 104-106, 108
3170.00	7849	Elgin County	Bayham	TP	016	001-009
			Port Burwell	VL	016	010
			Vienna	VL	016	011

Enumeration Area Reference List
Provincial Census Tracts

Liste de référence des secteurs de dénombrement
Secteurs de recensement provinciaux

35 Ontario

Tract - Secteur		Census Division	Census Subdivision	Type	FED	Enumeration Areas
No.	Code	Division de recensement	Subdivision de recensement	Genre	CÉF	Secteurs de dénombrement
		Haldimand-Norfolk Regional Municipality	Norfolk, P	TP	026	514
3171.00	7850	Haldimand-Norfolk Regional Municipality	Delhi, P	TP	026	456
			Norfolk, P	TP	026	458-467, 472-473
3172.00	7851	Haldimand-Norfolk Regional Municipality	Delhi, P	TP	026	271-275, 418-420, 455
			Norfolk, P	TP	026	468, 470-471
			Simcoe, P	T	026	301
3173.00	7852	Haldimand-Norfolk Regional Municipality	Delhi, P	TP	026	421-424
			Norfolk, P	TP	026	469, 504-507, 515-516
		Oxford County	Norwich, P	TP	058	001
3174.00	7853	Haldimand-Norfolk Regional Municipality	Norfolk, P	TP	026	517-518
		Oxford County	Tilsonburg, P	T	058	051-054, 056, 059, 072
3175.00	7854	Oxford County	Norwich, P	TP	058	002-003
			South-West Oxford, P	TP	058	066-067
			Tilsonburg, P	T	058	057-058, 060-064
3176.00	7855	Oxford County	Norwich, P	TP	058	007-016
3177.00	7856	Oxford County	East Zorra-Tavistock, P	TP	058	222, 224
			Norwich, P	TP	058	253
			South-West Oxford, P	TP	058	107, 110, 112
			Woodstock, P	C	058	152-154, 217
3178.00	7857	Oxford County	Woodstock, P	C	058	157-160, 162-163, 168, 175
3179.00	7858	Oxford County	Woodstock, P	C	058	155, 166-167, 171-172
3180.00	7859	Oxford County	Woodstock, P	C	058	173, 209-210, 212, 214-216

**Enumeration Area Reference List
Provincial Census Tracts**

**Liste de référence des secteurs de dénombrement
Secteurs de recensement provinciaux**

35 Ontario

Tract - Secteur		Census Division - Division de recensement	Census Subdivision - Subdivision de recensement	Type - Genre	FED - CÉF	Enumeration Areas - Secteurs de dénombrement
No.	Code					
3181.00	7860	Oxford County	Woodstock, P	C	058	165, 177, 204-205
3182.00	7861	Oxford County	Blandford-Blenheim, P	TP	058	269, 271
			East Zorra-Tavistock, P	TP	058	220, 272
			Norwich, P	TP	058	251-252, 254-255
			Woodstock, P	C	058	151, 164, 176, 206, 208, 223
3183.00	7862	Oxford County	East Zorra-Tavistock, P	TP	058	225-231, 309
					061	051
			Zorra, P	TP	058	310-312, 315
3184.00	7863	Perth County	Stratford, P	C	061	104-105, 107-108, 111-112, 153
3185.00	7864	Perth County	Stratford, P	C	061	113, 115-116, 120, 156
3186.00	7865	Perth County	Ellice, P	TP	061	201, 204-205
			Stratford, P	C	061	118-119, 123-124, 126-127
3187.00	7866	Perth County	Stratford, P	C	061	122, 155, 158-159, 164
3188.01	9051	Perth County	Downie, P	TP	061	056-057
			South Easthope	TP	061	053-055, 174
			Stratford, P	C	061	102, 125, 151
3188.02	9052	Perth County	North Easthope, P	TP	061	168
			Stratford, P	C	061	128, 161-163, 167, 173
3189.00	7868	Perth County	North Easthope, P	TP	061	169-170
		Waterloo Regional Municipality	Wilmot, P	TP	084	303-311, 314
3190.00	7869	Brant County	South Dumfries, P	TP	004	310, 317
		Oxford County	Blandford-Blenheim, P	TP	058	257-268, 270
			East Zorra-Tavistock, P	TP	058	221
3191.00	7870	Brant County	Burford	TP	004	057-067
			Oakland	TP	004	051-053

Enumeration Area Reference List
Provincial Census Tracts

Liste de référence des secteurs de dénombrement
Secteurs de recensement provinciaux

35 Ontario

Tract - Secteur		Census Division	Census Subdivision	Type	FED	Enumeration Areas
No.	Code	Division de recensement	Subdivision de recensement	Genre	CÉF	Secteurs de dénombrement
3192.00	7871	Haldimand-Norfolk Regional Municipality	Delhi, P	TP	026	411, 414-417
			Nanticoke, P	C	026	210, 228-229, 408
3193.00	7872	Haldimand-Norfolk Regional Municipality	Delhi, P	TP	026	412-413, 426-427
			Nanticoke, P	C	026	216
			Simcoe, P	T	026	321, 323-324, 326
3194.00	7873	Haldimand-Norfolk Regional Municipality	Nanticoke, P	C	026	260
			Simcoe, P	T	026	302-304, 306-308, 317-319, 327, 330
3195.00	7874	Haldimand-Norfolk Regional Municipality	Nanticoke, P	C	026	215, 262
			Simcoe, P	T	026	218, 264, 311-312, 315-316, 322, 328-329
3196.00	7875	Haldimand-Norfolk Regional Municipality	Nanticoke, P	C	026	251-254, 256, 258-259, 261, 268-270
			Simcoe, P	T	026	263
3197.00	7876	Haldimand-Norfolk Regional Municipality	Nanticoke, P	C	026	211-213, 222-227, 230
3198.00	7877	Haldimand-Norfolk Regional Municipality	Haldimand, P	T	026	153-157
			Nanticoke, P	C	026	158-166, 173
3199.00	7878	Haldimand-Norfolk Regional Municipality	Haldimand, P	T	026	103-104, 118-121, 124, 201
			Nanticoke, P	C	026	206-209, 221
			New Credit (Part) 40A	R	026	115
3200.00	7879	Brant County	New Credit (Part) 40A	R	004	001
			Dnondage	TP	004	011-013
			Six Nations (Part) 40	R	004	002-010, 025-026
			Haldimand-Norfolk Regional Municipality	R	026	116, 129
3201.00	7880	Haldimand-Norfolk Regional Municipality	Haldimand, P	T	026	105-109, 111-114, 125-128

**Enumeration Area Reference List
Provincial Census Tracts**

**Liste de référence des secteurs de dénombrement
Secteurs de recensement provinciaux**

35 Ontario

Tract - Secteur		Census Division	Census Subdivision	Type	FED	Enumeration Areas
No.	Code	Division de recensement	Subdivision de recensement	Genre	CÉF	Secteurs de dénombrement
3202.00	7881	Haldimand-Norfolk Regional Municipality	Haldimand, P	T	026	122-123, 151, 167-172
3203.00	7882	Haldimand-Norfolk Regional Municipality	Dunnville, P	T	026	004-011, 015-018, 022
3204.00	7883	Haldimand-Norfolk Regional Municipality	Dunnville, P	T	026	001-003, 012-013, 019-021, 023
3266.01	9396	Niagara Regional Municipality	West Lincoln, P	TP	017	212-216
3266.02	9397	Niagara Regional Municipality	West Lincoln, P	TP	017	168, 203-211, 217
3353.00	7889	Brant County	South Dumfries, P	TP	004	311-316
3661.00	7892	Wellington County	Puslinch	TP	025	219-226
3915.00	7894	Waterloo Regional Municipality	Wellesley, P	TP	084	266, 268, 318
			Wilmot, P	TP	084	301-302, 312-313, 315-316
3916.00	7895	Perth County	Ellice, P	TP	061	202-203, 206
			Milverton	VL	061	222-223, 228
			Mornington, P	TP	061	217-218
			North Eesthope, P	TP	061	171-172
		Waterloo Regional Municipality	Wilmot, P	TP	084	317
3917.00	7896	Perth County	Fullerton, P	TP	061	009-010
			Hibbert, P	TP	061	014-015
			Logan, P	TP	061	016-017, 024
			Mitchell	T	061	020-023
3918.00	7897	Huron County	Hullett, P	TP	033	105
			McKillop, P	TP	033	101-102
			Seeforth	T	033	064-066
			Tuckersmith, P	TP	033	056-058
3919.00	7898	Huron County	Bayfield	VL	033	160, 168
			Goderich, P	TP	033	167, 201-205
			Hay, P	TP	033	018, 153

Enumeration Area Reference List
Provincial Census Tracts

Liste de référence des secteurs de dénombrement
Secteurs de recensement provinciaux

35 Ontario

Tract - Secteur		Census Division Division de recensement	Census Subdivision Subdivision de recensement	Type Genre	FED CÉF	Enumeration Areas Secteurs de dénombrement
No.	Code					
			Stanley	TP	033	155-159
			Zurich	VL	033	019
3920.00	7899	Huron County	Goderich, P	T	033	206-209, 212-213, 218, 223
3921.00	7900	Huron County	Ashfield	TP	033	354-357, 368-370
			Colborne	TP	033	219-222
			Goderich, P	T	033	211, 216-217
			West Wawanosh	TP	033	351-353
3922.00	7901	Huron County	Clinton	T	033	161-164
			Goderich, P	TP	033	165-166
			Hullett, P	TP	033	107
			Tuckersmith, P	TP	033	059-061
3923.00	7902	Huron County	Blyth	VL	033	110
			Brussels	VL	033	256-257
			East Wawanosh, P	TP	033	113-114
			Grey, P	TP	033	252
			Hullett, P	TP	033	106, 108-109
			Morris, P	TP	033	111-112, 258
3924.00	7903	Huron County	Grey, P	TP	033	251, 253-255
			Howick	TP	033	260, 301-306
			McKillop, P	TP	033	103-104
3925.00	7904	Perth County	Elma, P	TP	061	226-227
			Listowel, P	T	061	301-302, 306-308, 310
			Wallace, P	TP	061	311-314
3926.00	7905	Perth County	Elma, P	TP	061	224-225, 317-320
			Listowel, P	T	061	303-305
			Logan, P	TP	061	018-019
3927.00	7906	Perth County	Mornington, P	TP	061	219-221
		Waterloo Regional Municipality	Wellesley, P	TP	084	269, 271-273
		Wellington County	Maryborough, P	TP	013	312-313, 416

Enumeration Area Reference List
Provincial Census Tracts

Liste de référence des secteurs de dénombrement
Secteurs de recensement provinciaux

35 Ontario

Tract - Secteur		Census Division Division de recensement	Census Subdivision Subdivision de recensement	Type Genre	FED CÉF	Enumeration Areas Secteurs de dénombrement
No.	Code					
3928.00	7907	Waterloo Regional Municipality	Wellesley, P	TP	084	264-265, 267, 270
3930.00	7909	Wellington County	Arthur, P	TP	013	357
			Arthur	VL	013	354-356, 370
			Peel, P	TP	013	306-308, 310
			Pilkington, P	TP	025	218
3931.01	9382	Wellington County	Elora	VL	013	265-269
			Nichol, P	TP	013	270-271, 273
			Pilkington, P	TP	025	216-217
3931.02	9383	Wellington County	Fergus, P	T	013	254, 257-259
			Nichol, P	TP	013	251-252
3932.00	7911	Wellington County	Fergus, P	T	013	255-256, 260-264
			Nichol, P	TP	013	272, 305
			West Garafraxa, P	TP	013	301-302, 319
3933.00	7912	Wellington County	Arthur, P	TP	013	359-360
			Mount Forest	T	013	361-364, 366-367
			West Garafraxa, P	TP	013	320
			West Luther	TP	013	351-353
3934.01	9053	Dufferin County	Amaranth, P	TP	013	155
			Melancthon, P	TP	013	061-063
			Shelburne	T	013	158-162
3934.02	9054	Dufferin County	Amaranth, P	TP	013	157, 172
			East Garafraxa	TP	013	201-202, 318
			East Luther	TP	013	163, 368-369
			Grand Valley	VL	013	166-167
3936.01	9384	Wellington County	Erin, P	TP	013	204-206, 220
			Erin	VL	013	213-215
3936.02	9385	Wellington County	Erin, P	TP	013	207-212, 218-219

Enumeration Area Reference List
Provincial Census Tracts

Liste de référence des secteurs de dénombrement
Secteurs de recensement provinciaux

35 Ontario

Tract - Secteur		Census Division	Census Subdivision	Type	FED	Enumeration Areas
No.	Code	Division de recensement	Subdivision de recensement	Genre	CÉF	Secteurs de dénombrement
3944.00	9513	Dufferin County	Amaranth, P	TP	013	154, 156, 171
			Mono, P	TP	013	121, 128-130, 152, 173
3946.00	9512	Simcoe County	Adjala, P	TP	013	001-002, 005-006, 020, 120
3947.00	7919	Simcoe County	Adjala, P	TP	013	007-008
			Alliston	T	013	010-016
					074	122
			Esse, P	TP	074	103
			Tosorontio, P	TP	013	051
3948.01	9060	Dufferin County	Mono, P	TP	013	018-019, 153, 170
			Mulmur, P	TP	013	056-057, 067
		Simcoe County	Tosorontio, P	TP	013	052-053
3948.02	9061	Simcoe County	Cookstown	VL	074	169-170
			Esse, P	TP	074	102, 173-174
			Innisfil, P	TP	074	166
3949.00	7921	Dufferin County	Melancthon, P	TP	013	060, 064-065
			Mulmur, P	TP	013	058-059, 066
		Grey County	Dundalk	VL	024	201-202
			Proton, P	TP	024	203
		Simcoe County	Creemore	VL	024	016-017, 020
			Nottawasaga, P	TP	024	012-015
3950.00	7922	Grey County	Egremont, P	TP	006	001-003
			Neustadt	VL	006	019
			Normanby	TP	006	006-011, 052
			Proton, P	TP	024	204-206
3951.00	7923	Wellington County	Arthur, P	TP	013	358, 401
			Clifford	VL	013	414
			Harriston	T	013	411-413, 415
			Minto, P	TP	013	404-407

Enumeration Area Reference List
Provincial Census Tracts

Liste de référence des secteurs de dénombrement
Secteurs de recensement provinciaux

35 Ontario

Tract - Secteur		Census Division - Division de recensement	Census Subdivision - Subdivision de recensement	Type - Genre	FED - CÉF	Enumeration Areas - Secteurs de dénombrement
No.	Code					
3952.00	7924	Perth County	Wallace, P	TP	061	315-316
			Wellington County	Drayton	VL	013
			Maryborough, P	TP	013	417-418
			Minto, P	TP	013	402-403
			Palmerston	T	013	408-410
			Peel, P	TP	013	309,311
3953.00	7925	Huron County	East Wawanosh, P	TP	033	115
			Morris, P	TP	033	259
			Turnberry	TP	033	261-263
			Wingham	T	033	264,266-269
3954.00	7926	Bruce County	Culross, P	TP	033	315,317-318
			Huron, P	TP	033	363-365,374
			Kinloss	TP	033	360-362
			Lucknow	VL	033	358-359
			Ripley	VL	033	367
3955.00	7927	Bruce County	Carrick, P	TP	033	307-310,312
			Culross, P	TP	033	316
			Mildmay	VL	033	313-314
			Teeswater	VL	033	319-320
3956.00	7928	Bruce County	Brant, P	TP	006	101
			Walkerton	T	006	104-108, 111-112
3957.00	7929	Bruce County	Brant, P	TP	006	067-068
			Carrick, P	TP	033	311
		Grey County	Bentinck, P	TP	006	053-054
			Hanover	T	006	058-061, 063-065, 070
3958.00	7930	Grey County	Artemesia, P	TP	024	208
			Bentinck, P	TP	006	018,304
			Durham	T	006	013-014, 016-017, 020
			Egremont, P	TP	006	004-005
			Glenelg, P	TP	006	012, 301, 303

Enumeration Area Reference List
Provincial Census Tracts

Liste de référence des secteurs de dénombrement
Secteurs de recensement provinciaux

35 Ontario

Tract - Secteur		Census Division	Census Subdivision	Type	FED	Enumeration Areas
No.	Code	Division de recensement	Subdivision de recensement	Genre	CÉF	Secteurs de dénombrement
3959.00	7931	Grey County	Artemesia, P	TP	024	209-212, 217-218
			Euphrasia, P	TP	024	252-254
			Flesherton	VL	024	216
			Gleneig, P	TP	006	302
			Holland, P	TP	006	305-307
			Markdale	VL	024	213-214
			Proton, P	TP	024	207
			St. Vincent, P	TP	024	258
3960.00	7932	Bruce County	Brant, P	TP	006	072-075
			Greenock, P	TP	006	113-115
			Kincardine, P	TP	006	116-117
		Grey County	Bentinck, P	TP	006	055-056
			Sullivan, P	TP	006	312, 314
3961.01	9422	Bruce County	Huron, P	TP	033	366, 371-373
			Kincardine, P	T	006	155-157, 168-169
			Kincardine, P	TP	006	123
3961.02	9423	Bruce County	Kincardine, P	T	006	158-161
			Kincardine, P	TP	006	152-153
3961.03	9424	Bruce County	Bruce, P	TP	006	119, 163, 167
			Kincardine, P	TP	006	118, 154
			Tiverton	VL	006	162
3962.00	7934	Bruce County	Arran, P	TP	006	229
			Bruce, P	TP	006	165-166
			Chesley	T	006	225-227
			Elderslie	TP	006	172, 223-224
			Greenock, P	TP	006	120
			Paisley	VL	006	121-122
			Saugeen, P	TP	006	170
		Grey County	Sullivan, P	TP	006	313
3963.01	9062	Bruce County	Port Elgin	T	006	206-207, 209-212, 214
			Saugeen, P	TP	006	171, 203-204

Enumeration Area Reference List
Provincial Census Tracts

Liste de référence des secteurs de dénombrement
Secteurs de recensement provinciaux

35 Ontario

Tract - Secteur		Census Division Division de recensement	Census Subdivision Subdivision de recensement	Type Genre	FED CÉF	Enumeration Areas Secteurs de dénombrement
No.	Code					
3963.02	9063	Bruce County	Arran, P	TP	006	230
			Saugeen, P	TP	006	205
			Southampton	T	006	215, 217-218, 220, 222
3964.00	8796	Bruce County	Arran, P	TP	006	228, 368
			Tara	VL	006	369
		Grey County	Chatsworth	VL	006	310
			Derby, P	TP	006	353
			Holland, P	TP	006	308-309
			Sullivan, P	TP	006	311, 315
			Sydenham, P	TP	024	301-302, 306
3965.00	7937	Bruce County	Amabel, P	TP	006	370, 402-404, 419, 423-424, 426
			Hepworth	VL	006	363
			Saugeen 29	R	006	407, 432-437
		Grey County	Keppel, P	TP	006	357-360, 371
			Sarawak, P	TP	024	369-370
			Shallow Lake	VL	006	362
3966.00	7938	Bruce County	Albemarle	TP	006	408-409, 430
			Amabel, P	TP	006	405-406, 427, 438
			Dape Croker 27	R	006	410
			Eastnor	TP	006	411-413, 421
			Lindsay	TP	006	416, 422
			Lion's Head	VL	006	414-415
			St. Edmunds	TP	006	417-418
			Wiaraton	T	006	364-367
		Grey County	Keppel, P	TP	006	361
3967.00	7939	Grey County	Dwen Sound, P	C	024	309-317, 323
3968.00	7940	Grey County	Derby, P	TP	006	317, 352, 354
			Dwen Sound, P	C	024	319-320, 322, 357-360
3969.00	7941	Grey County	Derby, P	TP	006	355-356
			Dwen Sound, P	C	024	361-363, 365-366, 372
			Sarawak, P	TP	024	367-368

Enumeration Area Reference List
Provincial Census Tracts

Liste de référence des secteurs de dénombrement
Secteurs de recensement provinciaux

35 Ontario

Tract - Secteur		Census Division Division de recensement	Census Subdivision Subdivision de recensement	Type Genre	FED CÉF	Enumeration Area Secteurs de dénombrement	
No.	Code						
3970.00	8797	Grey County	Owen Sound, P	C	024	304, 308, 351, 353-356, 371, 374	
			Sydenham, P	TP	024	303, 305, 307	
3971.00	7943	Grey County	Meaford	T	024	262-266, 268, 272-273	
			St. Vincent, P	TP	024	256-257, 259-261, 274	
3972.00	7944	Grey County	Collingwood, P	TP	024	157-158, 161-163, 178-179	
			Euphrasia, P	TP	024	251, 255, 271	
			Osprey	TP	024	151-155	
			Thornbury	T	024	164-165	
			Simcoe County	Nottawasaga, P	TP	024	060
3973.00	7945	Simcoe County	Collingwood, P	T	024	106-108, 115-116, 118	
3974.01	9064	Grey County	Collingwood, P	TP	024	159-160, 172-173, 180-181	
			Simcoe County	Collingwood, P	T	024	109-110, 112-113, 119-121, 124
3974.02	9065	Grey County	Collingwood, P	TP	024	156, 168	
			Simcoe County	Collingwood, P	T	024	101-102, 104-105
			Nottawasaga, P	TP	024	061-064	
3975.01	9066	Simcoe County	Nottawasaga, P	TP	024	010-011, 059	
			Steyner	T	024	006-009	
			Wasaga Beach, P	T	024	057-058	
3975.02	9067	Simcoe County	Flos, P	TP	074	361, 365	
			Sunnidale, P	TP	024	004-005	
			Wasaga Beach, P	T	024	051-056, 068-069, 071-073	
3976.00	7948	Simcoe County	Essa, P	TP	074	108, 117-121	
			Sunnidale, P	TP	024	001-003, 019	
3977.00	7949	Simcoe County	Essa, P	TP	074	107, 109-114, 116, 125	
			Tosorontio, P	TP	013	054-055	
3978.01	9068	Simcoe County	Innisfil, P	TP	074	151, 153, 156-158, 165, 175-176, 178-179	

**Enumeration Area Reference List
Provincial Census Tracts**

**Liste de référence des secteurs de dénombrement
Secteurs de recensement provinciaux**

35 Ontario

Tract - Secteur		Census Division	Census Subdivision	Type	FED	Enumeration Areas
No.	Code	Division de recensement	Subdivision de recensement	Genre	CÉF	Secteurs de dénombrement
3978.02	9069	Simcoe County	Innisfil, P	TP	074	159-161, 177, 201-204, 221, 231
3978.03	9070	Simcoe County	Essa, P	TP	074	105-106, 124
			Innisfil, P	TP	074	162, 167, 172
3989.00	7954	Durham Regional Municipality	Scugog, P	TP	014	307-314, 317, 319
3990.00	7955	Durham Regional Municipality	Scugog, P	TP	014	302-306, 315-316
			Scugog 34	R	014	318
4028.00	7961	Northumberland County	Hope, P	TP	014	075, 101-103
		Peterborough County	Cavan, P	TP	014	104-107
			Millbrook	VL	014	111
		Victoria County	Manvers, P	TP	014	113-114
4029.00	7962	Northumberland County	Hope, P	TP	014	072-073
			Port Hope, P	T	014	053, 055, 068-069, 071
4030.00	7963	Northumberland County	Hope, P	TP	014	119
			Port Hope, P	T	014	023-031
4031.00	7964	Northumberland County	Cobourg, P	T	014	010-014, 016, 032-033
			Hamilton, P	TP	014	022
					051	311
4032.00	7965	Northumberland County	Cobourg, P	T	014	003-004, 006-009, 017
			Hamilton, P	TP	051	307
4033.00	7966	Northumberland County	Cobourg, P	T	014	001-002, 018, 020
					051	305-306, 322
			Hamilton, P	TP	051	304, 308-310, 312-315
4034.00	7967	Northumberland County	Haldimand	TP	051	261-264, 301-303
			Hamilton, P	TP	051	317-320
		Peterborough County	South Monaghan	TP	062	061-062

Enumeration Area Reference List
Provincial Census Tracts

Liste de référence des secteurs de dénombrement
Secteurs de recensement provinciaux

35 Ontario

Tract - Secteur		Census Division Division de recensement	Census Subdivision Subdivision de recensement	Type Genre	FED CÉF	Enumeration Areas Secteurs de dénombrement
No.	Code					
4035.01	9398	Northumberland County	Alderville 37	R	051	268-270, 273-275
			Alnwick	TP	051	266-267, 271-272
			Hastings, P	VL	051	259
			Percy	TP	051	254-258
4035.02	9399	Northumberland County	Hastings, P	VL	051	260
		Peterborough County	Asphodel	TP	062	008-011
			Norwood	VL	062	013-014
4036.00	7969	Northumberland County	Brighton, P	TP	051	203-206
			Colborne	VL	051	217-219
			Cramahe	TP	051	212-216
			Murray, P	TP	051	118
			Seymour, P	TP	051	156
4037.00	7970	Northumberland County	Brighton	T	051	207-211
			Brighton, P	TP	051	120-121, 201-202
			Murray, P	TP	051	107, 112
4038.00	7971	Hastings County	Trenton, P	C	051	062-065, 074
		Northumberland County	Murray, P	TP	051	109-110, 113-115
4039.00	7972	Hastings County	Trenton, P	C	051	058-059, 061, 067, 076
4040.00	7973	Hastings County	Trenton, P	C	051	054-055, 057, 068, 070
4041.00	8802	Hastings County	Sidney, P	TP	051	008-010, 023, 051-052
			Trenton, P	C	051	053, 075
4042.01	9410	Hastings County	Sidney, P	TP	051	003-005, 007, 022, 024
4042.02	9411	Hastings County	Sidney, P	TP	051	011-012, 014-015
			Trenton, P	C	051	071-073, 077
4043.00	8806	Hastings County	Belleville, P	C	063	153-157, 180, 201, 204

Enumeration Area Reference List
Provincial Census Tracts

Liste de référence des secteurs de dénombrement
Secteurs de recensement provinciaux

35 Ontario

Tract - Secteur		Census Division Division de recensement	Census Subdivision Subdivision de recensement	Type Genre	FED CÉF	Enumeration Areas Secteurs de dénombrement
No.	Code					
4044.00	7977	Hastings County	Belleville, P	C	063	158-159, 162, 164, 169-171, 176, 181
4045.00	7978	Hastings County	Belleville, P	C	063	163, 205-209, 225
4046.00	8804	Hastings County	Belleville, P	C	063	165-168, 219-220
4047.01	9073	Hastings County	Belleville, P Sidney, P	C TP	063 051	172-175, 178-179, 221-222, 224 001-002
4047.02	9074	Hastings County	Belleville, P Thurlow, P	C TP	063 063	217-218, 223, 226-227 268
4048.00	7981	Hastings County	Belleville, P	C	063	210, 212-216
4049.00	8807	Hastings County	Belleville, P Thurlow, P	C TP	063 063	151-152, 202-203, 211 263-264, 267, 269
4050.00	7983	Prince Edward County	Ameliasburgh Hillier, P Sophiasburgh, P	TP TP TP	063 063 063	107-116 102-103 106
4051.00	7984	Prince Edward County	Athol Bloomfield Hallowell, P Hillier, P Wellington	TP VL TP TP VL	063 063 063 063 063	051-053 061 054-056, 060 101 104-105
4052.00	7985	Prince Edward County	Hallowell, P North Marysburgh Picton, P South Marysburgh	TP TP T TP	063 063 063 063	006-007, 016-017, 020 001-003 009, 013-014 004-005
4053.00	7986	Prince Edward County	Hallowell, P Picton, P Sophiasburgh, P	TP T TP	063 063 063	057-059, 068 010, 012, 015, 018-019 063-066

Enumeration Area Reference List
Provincial Census Tracts

Liste de référence des secteurs de dénombrement
Secteurs de recensement provinciaux

35 Ontario

Tract - Secteur		Census Division Division de recensement	Census Subdivision Subdivision de recensement	Type Genre	FED CÉF	Enumeration Areas Secteurs de dénombrement
No.	Code					
4055.01	9075	Lennox and Addington County	Adolphustown	TP	032	166-167
			North Fredericksburgh, P	TP	032	168, 201
			Richmond, P	TP	032	215-216, 222
			South Fredericksburgh	TP	032	164-165
4055.02	9076	Hastings County	Deseronto	T	063	251-253
			Tyendinaga, P	TP	063	256
			Tyendinaga 38, P	R	063	254, 271
4056.00	7989	Lennox and Addington County	Napanee	T	032	205-210, 212-213
			North Fredericksburgh, P	TP	032	202-203
			Richmond, P	TP	032	217, 223-226
4057.00	7990	Hastings County	Thurlow, P	TP	063	266, 301-305, 317-318
			Tyendinaga, P	TP	063	257-262
			Tyendinaga 38, P	R	063	255, 270
4058.00	7991	Hastings County	Elzevir and Grimsthorpe, P	TP	032	254, 301
			Hungerford	TP	063	306-310, 319
			Huntingdon, P	TP	063	313-314
			Tweed	VL	063	311-312
4059.00	7992	Hastings County	Frankford	VL	051	104-106
			Sidney, P	TP	051	013, 016-018, 102-103
		Northumberland County	Murray, P	TP	051	116-117
4060.00	7993	Hastings County	Rawdon	TP	051	151-155
			Sidney, P	TP	051	019
			Stirling	VL	051	020-021
		Northumberland County	Murray, P	TP	051	119
			Seymour, P	TP	051	157-159
4061.00	7994	Northumberland County	Campbellford	T	051	162-167
			Seymour, P	TP	051	160-161, 251-253
4062.00	7995	Hastings County	Marmora	VL	032	313-314, 320
			Marmora and Lake, P	TP	032	310-312

**Enumeration Area Reference List
Provincial Census Tracts**

**Liste de référence des secteurs de dénombrement
Secteurs de recensement provinciaux**

35 Ontario

Tract - Secteur		Census Division Division de recensement	Census Subdivision Subdivision de recensement	Type Genre	FED CÉF	Enumeration Areas Secteurs de dénombrement
No.	Code					
		Peterborough County	Belmont and Methuen	TP	062	001-005
			Havelock	VL	062	006-007
4065.01	9392	Peterborough County	Caven, P	TP	014	108-110
		Victoria County	Manvers, P	TP	014	115-118
4065.02	9393	Durham Regional Municipality	Scugog, P	TP	014	266-269,301
4077.00	7999	Victoria County	Emily	TP	083	001-005,016
			Omamee	VL	083	006
4078.01	9390	Victoria County	Fenelon, P	TP	083	012
			Lindsay, P	T	083	051,062
			Ops, P	TP	083	007,010
4078.02	9391	Victoria County	Fenelon, P	TP	083	013-014,017
			Lindsay, P	T	083	066-067,070-071,075
			Ops, P	TP	083	011
4079.00	8001	Victoria County	Lindsay, P	T	083	059-061,063-065,068-069,073
4080.00	8002	Victoria County	Lindsay, P	T	083	052-058,072
			Ops, P	TP	083	008-009
4081.01	9394	Victoria County	Mariposa, P	TP	083	101-106
4081.02	9395	Victoria County	Eldon	TP	083	255-258
			Mariposa, P	TP	083	107-108
			Woodville	VL	083	259
4082.00	8004	Durham Regional Municipality	Brock, P	TP	083	109-117,201,261
4086.01	9082	Simcoe County	Barrie, P	C	074	207,209-211
			Innisfil, P	TP	074	163,168,223
4086.02	9083	Simcoe County	Barrie, P	C	074	214-215,217-219,224,229-230

Enumeration Area Reference List
Provincial Census Tracts

Liste de référence des secteurs de dénombrement
Secteurs de recensement provinciaux

35 Ontario

Tract - Secteur		Census Division Division de recensement	Census Subdivision Subdivision de recensement	Type Genre	FED CÉF	Enumeration Areas Secteurs de dénombrement
No.	Code					
4087.00	8009	Simcoe County	Barrie, P	C	074	220,225-227,256-258,262
4088.00	8010	Simcoe County	Barrie, P	C	074	263,301-304,306,323
4089.01	9084	Simcoe County	Barrie, P	C	074	315-316
			Dro, P	TP	073	114
4089.02	9085	Simcoe County	Barrie, P	C	074	307-314,324
4090.01	9086	Simcoe County	Barrie, P	C	074	268-269,317-321
4090.02	9087	Simcoe County	Barrie, P	C	074	270-272,278,280-282,286-288
			Vespra, P	TP	074	353,370
4091.01	9408	Simcoe County	Barrie, P	C	074	259-261,265,267,277,322
4091.02	9409	Simcoe County	Barrie, P	C	074	228,254,274-276,279,283-285,289
			Vespra, P	TP	074	354
4092.01	9406	Simcoe County	Barrie, P	C	074	273
			Flos, P	TP	074	359-360,362
			Vespra, P	TP	074	355-357,368
4092.02	9407	Simcoe County	Dro, P	TP	073	110,112,115-118
			Vespra, P	TP	074	358,369
4093.01	9431	Simcoe County	Medonte, P	TP	073	159-160,169
			Tay, P	TP	073	201
4093.02	9432	Simcoe County	Port McNicoll	VL	073	210-211
			Tay, P	TP	073	204
4093.03	9433	Simcoe County	Midland, P	T	073	253,255-256
			Tay, P	TP	073	205
4094.00	8016	Simcoe County	Midland, P	T	073	257,260,262,264-265,267

**Enumeration Area Reference List
Provincial Census Tracts**

**Liste de référence des secteurs de dénombrement
Secteurs de recensement provinciaux**

35 Ontario

Tract - Secteur		Census Division Division de recensement	Census Subdivision Subdivision de recensement	Type Genre	FED CÉF	Enumeration Areas Secteurs de dénombrement
No.	Code					
4095.01	9404	Simcoe County	Midland, P	T	073	252, 258-259, 266, 268-269, 271
4095.02	9405	Simcoe County	Elmvale	VL	074	366-367
			Flos, P	TP	074	363-364
			Midland, P	T	073	251, 273
			Tay, P	TP	073	206-207
			Tiny, P	TP	073	212, 215, 219
4096.00	8018	Simcoe County	Christian Island 30	R	073	319
			Christian Island 30A	R	073	323
			Penetanguishene, P	T	073	278
			Tiny, P	TP	073	213-214, 220, 224-226, 314-318, 320-322, 324-339
4097.00	8019	Simcoe County	Penetanguishene, P	T	073	275-277, 279, 310-313
			Tay, P	TP	073	274, 301-303
4098.01	9402	Simcoe County	Coldwater	VL	073	161-162
			Medonte, P	TP	073	155-158, 168
4098.02	9403	Simcoe County	Matchedash	TP	073	163
			Tay, P	TP	073	164, 202-203, 221-223
			Victoria Harbour	VL	073	208-209
4099.01	9088	Simcoe County	Oro, P	TP	073	105-109, 111, 123-125
4099.02	9089	Simcoe County	Drillia, P	C	073	058, 061, 063, 079
			Drillia, P	TP	073	101, 120
			Oro, P	TP	073	104
4100.00	8022	Simcoe County	Drillia, P	C	073	051-055, 057, 080-081
4101.00	8023	Simcoe County	Drillia, P	C	073	070-073, 075-076, 083
			Drillia, P	TP	073	018
4102.00	8024	Simcoe County	Drillia, P	C	073	064, 066-069, 078

Enumeration Area Reference List
Provincial Census Tracts

Liste de référence des secteurs de dénombrement
Secteurs de recensement provinciaux

35 Ontario

Tract - Secteur		Census Division Division de recensement	Census Subdivision Subdivision de recensement	Type Genre	FED CÉF	Enumeration Areas Secteurs de dénombrement			
No.	Code								
4103.01	9400	Simcoe County	Orillia, P	C	073	074,077,084			
			Orillia, P	TP	073	017,103,122			
4103.02	9401	Simcoe County	Orillia, P	TP	073	014-016,151-154			
4104.01	9090	Simcoe County	Mara, P	TP	073	003-007			
			Rama	TP	073	008-011			
			Rama 32	R	073	012-013,020-021			
4104.02	9091	Durham Regional Municipality	Brock, P	TP	083	262-267			
		Simcoe County	Mara, P	TP	073	001-002,019,022			
4105.00	8027	Haliburton County	Anson, Hindon and Minden, P	TP	083	410,412			
			Lutterworth	TP	083	367			
			Snowdon	TP	083	366			
			Bexley	TP	083	252,317			
			Carden	TP	083	254			
		Victoria County	Delton	TP	083	253			
			Laxton, Digby and Longford	TP	083	251,271,318			
			Somerville	TP	083	313,316,368-369			
			4106.01	9429	Victoria County	Fenelon, P	TP	083	015,308,311-312
						Fenelon Falls	VL	083	309-310,321
Sturgeon Point	VL	083				307			
4106.02	9430	Victoria County	Bobcaygeon	VL	083	301-302,319			
			Verulam	TP	083	303-306,320			
4108.00	8029	Haliburton County	Bicroft	TP	083	360-361			
			Cardiff	TP	083	362			
			Dysart and Others, P	TP	083	401-404			
			Glamorgan	TP	083	365			
			Monmouth	TP	083	363-364			
			Hastings County	Herschel	TP	032	366-367		
		Peterborough County	Burleigh and Anstruther	TP	083	352-354			
			Chandos	TP	083	351			
			Galway and Cavendish	TP	083	359			

Enumeration Area Reference List
Provincial Census Tracts

Liste de référence des secteurs de dénombrement
Secteurs de recensement provinciaux

35 Ontario

Tract - Secteur		Census Division	Census Subdivision	Type	FED	Enumeration Areas
No.	Code	Division de recensement	Subdivision de recensement	Genre	CÉF	Secteurs de dénombrement
			Harvey	TP	083	355-358
4109.00	8030	Haliburton County	Anson, Hindon and Minden, P	TP	083	411,413-414
			Dysart and Others, P	TP	083	405-409
			Sherborne and Others	TP	083	417
			Stanhope	TP	083	415-416
		Hastings County	Bengor, Wicklow and McClure	TP	032	368-369,371
			Carlow	TP	032	362
4110.00	8031	Hastings County	Bancroft	VL	032	355-358,370
			Dungannon	TP	032	359-360
			Faraday	TP	032	352-354
			Mayo	TP	032	361
			Monteagle	TP	032	363-365
4111.00	8032	Hastings County	Deloro	VL	032	315
			Elzevir and Grimsthorpe, P	TP	032	302
			Huntingdon, P	TP	063	315-316
			Limerick	TP	032	318
			Madoc	TP	032	303-306
			Madoc	VL	032	307-308
			Marmore and Lake, P	TP	032	309
			Tudor and Cashel	TP	032	316-317
			Holliston	TP	032	319,351
4112.00	8033	Lennox and Addington County	Camden East, P	TP	032	115-116,221
			Denbigh, Abinger and Ashby	TP	032	265-266
			Keladar, Anglesea and Effingham	TP	032	255-257,264
			Richmond, P	TP	032	218-220
			Sheffield	TP	032	251-253
4113.00	8034	Lennox and Addington County	Camden East, P	TP	032	110-114
			Newburgh	VL	032	117
4130.00	8036	Frontenac County	Barrie	TP	032	263
			Bedford	TP	032	062-063
			Clarendon and Miller	TP	032	262

Enumeration Area Reference List
Provincial Census Tracts

Liste de référence des secteurs de dénombrement
Secteurs de recensement provinciaux

35 Ontario

Tract - Secteur		Census Division Division de recensement	Census Subdivision Subdivision de recensement	Type Genre	FED CÉF	Enumeration Areas Secteurs de dénombrement
No.	Code					
			Hinchinbrooke	TP	032	059-061
			Kennebec	TP	032	258-259
4131.00	8037	Frontenac County	Olden	TP	032	064, 260
			Oso	TP	032	065-067
		Lenark County	Bathurst, P	TP	039	067-068, 259-260
			Lavant, Dalhousie, and North Sherbrooke, P	TP	039	262-264
			South Sherbrooke	TP	039	261
4132.00	8038	Leeds and Grenville United Counties	Bastard and South Burgess	TP	040	263-268
			Newboro	VL	040	363
			North Crosby	TP	040	364-365, 369
			South Crosby	TP	040	359-362
			Westport	VL	040	366
4133.00	8810	Leeds and Grenville United Counties	Athens	VL	040	353-354
			Front of Yonge	TP	040	214-217
			Rear of Leeds and Lansdowne	TP	040	262, 355-358, 368
			Rear of Yonge and Escott	TP	040	351-352, 367
4134.00	8040	Leeds and Grenville United Counties	Front of Leeds and Lansdowne, P	TP	040	304-305, 309, 320
			Gananoque, P	T	040	311-314, 316-318
4135.00	8811	Leeds and Grenville United Counties	Front of Escott	TP	040	218, 301
			Front of Leeds and Lansdowne, P	TP	040	302-303, 306-308, 319
			Gananoque, P	T	040	310, 315
4136.00	8812	Leeds and Grenville United Counties	Brockville, P	C	040	151-152
			Elizabethtown, P	TP	040	068-069, 073
4137.00	8813	Leeds and Grenville United Counties	Brockville, P	C	040	160-161, 163-165, 172, 205
			Elizabethtown, P	TP	040	206-207
4138.00	8044	Leeds and Grenville United Counties	Brockville, P	C	040	154-159, 166

Enumeration Area Reference List
Provincial Census Tracts

Liste de référence des secteurs de dénombrement
Secteurs de recensement provinciaux

35 - Ontario

Tract - Secteur		Census Division Division de recensement	Census Subdivision Subdivision de recensement	Type Genre	FED CÉF	Enumeration Areas Secteurs de dénombrement
No.	Code					
4139.00	8045	Leeds and Grenville United Counties	Brockville, P	C	040	153, 167-171
4140.01	9092	Leeds and Grenville United Counties	Brockville, P	C	040	201-204, 219-220
			Elizabethtown, P	TP	040	070, 211
4140.02	9093	Leeds and Grenville United Counties	Elizabethtown, P	TP	040	208-210, 212-213, 251-253
4141.00	8047	Leeds and Grenville United Counties	Augusta, P	TP	040	014, 019, 060-067, 072
			Prescott, P	T	040	053-054, 058-059
4142.00	8048	Leeds and Grenville United Counties	Augusta, P	TP	040	015-017
			Edwardsburgh, P	TP	040	004-005, 009
			Prescott, P	T	040	051-052, 055-057, 071
4143.00	8049	Leeds and Grenville United Counties	Edwardsburgh, P	TP	040	007-008, 010
		Stormont, Dundas and Glengarry United Counties	Matilda, P	TP	076	215-217, 263
			Mountain, P	TP	076	264-267
4144.00	8050	Leeds and Grenville United Counties	Cardinal	VL	040	011-013
			Edwardsburgh, P	TP	040	001-003, 006
		Stormont, Dundas and Glengarry United Counties	Iroquois	VL	076	218-219
			Matilda, P	TP	076	211-214
4145.00	8051	Stormont, Dundas and Glengarry United Counties	Morrisburg	VL	076	208-210
			Osnebruck, P	TP	076	201
			Williamsburgh	TP	076	202-207
4146.01	9412	Stormont, Dundas and Glengarry United Counties	Osnebruck, P	TP	076	152-156
4146.02	9413	Stormont, Dundas and Glengarry United Counties	Cornwall, P	C	076	123, 126
			Cornwall, P	TP	076	015-017
4146.03	9414	Stormont, Dundas and Glengarry United Counties	Cornwall, P	C	076	102, 127
			Cornwall, P	TP	076	014

Enumeration Area Reference List
Provincial Census Tracts

Liste de référence des secteurs de dénombrement
Secteurs de recensement provinciaux

35 Ontario

Tract - Secteur		Census Division	Census Subdivision	Type	FED	Enumeration Areas
No.	Code	Division de recensement	Subdivision de recensement	Genre	CÉF	Secteurs de dénombrement
4147.00	8053	Stormont, Dundas and Glengarry United Counties	Akwasasne 59, P	R	076	079,081-082
			Cornwall, P	C	076	119-122
4148.00	8054	Stormont, Dundas and Glengarry United Counties	Cornwall, P	C	076	074,076,116-117,128-129
4149.00	8055	Stormont, Dundas and Glengarry United Counties	Cornwall, P	C	076	112-113,115,118
4150.00	8056	Stormont, Dundas and Glengarry United Counties	Cornwall, P	C	076	061-062,071-073,075
4151.00	8057	Stormont, Dundas and Glengarry United Counties	Cornwall, P	C	076	058-060,063,069-070,084
4152.00	8058	Stormont, Dundas and Glengarry United Counties	Cornwall, P	C	076	064-066,068
4153.00	8059	Stormont, Dundas and Glengarry United Counties	Cornwall, P	C	076	051-052,054-057,080,083
4154.00	8060	Stormont, Dundas and Glengarry United Counties	Cornwall, P	C	076	053,101,109-111
4155.00	8061	Stormont, Dundas and Glengarry United Counties	Cornwall, P	C	076	104-108
4156.00	8062	Stormont, Dundas and Glengarry United Counties	Charlottenburgh, P	TP	076	009,013
			Cornwall, P	TP	076	018-020,151
			Kenyon, P	TP	023	151-153
			Maxville	VL	023	154-155
4157.00	8063	Stormont, Dundas and Glengarry United Counties	Akwasasne 59, P	R	076	021
			Charlottenburgh, P	TP	076	001,003-008,010
			Lancaster, P	TP	023	001-002,005
			Lancaster	VL	023	008
4158.00	8064	Stormont, Dundas and Glengarry United Counties	Alexandria	T	023	013-016
			Charlottenburgh, P	TP	076	011-012

Enumeration Area Reference List
Provincial Census Tracts

Liste de référence des secteurs de dénombrement
Secteurs de recensement provinciaux

35 Ontario

Tract - Secteur		Census Division	Census Subdivision	Type	FED	Enumeration Areas
No.	Code	Division de recensement	Subdivision de recensement	Genre	CÉF	Secteurs de dénombrement
			Kenyon, P	TP	023	063-065
			Lancaster, P	TP	023	003
			Lochiel, P	TP	023	012
4159.00	8065	Prescott and Russell United Counties	East Hawkesbury, P	TP	023	017-018
		Stormont, Dundas and Glengarry United Counties	Kenyon, P	TP	023	066
			Lancaster, P	TP	023	004,006-007
			Lochiel, P	TP	023	009-011,059-062
4160.01	9415	Prescott and Russell United Counties	Caledonia, P	TP	023	157
			South Plantagenet	TP	023	165-167,172
			St. Isidore de Prescott	VL	023	164
4160.02	9416	Prescott and Russell United Counties	Cambridge, P	TP	023	219,252-253,255-256
			Casselman	VL	023	258-260
4161.00	8067	Stormont, Dundas and Glengarry United Counties	Finch, P	TP	076	164,166-167
			Finch	VL	076	169
			Osnebruck, P	TP	076	157
			Roxborough	TP	076	158-163
4162.00	8068	Stormont, Dundas and Glengarry United Counties	Chesterville	VL	076	257-258
			Finch, P	TP	076	165,168
			Winchester, P	TP	076	251-254
			Winchester	VL	076	259-262
4164.00	8070	Leeds and Grenville United Counties	Kemptville	T	040	107-110
			Oxford (On Rideau), P	TP	040	102,104-106,117,119
			South Gower	TP	040	018,101,116
		Stormont, Dundas and Glengarry United Counties	Mountain, P	TP	076	268-269
4165.00	8071	Lanark County	Montague, P	TP	039	001
					040	120
		Leeds and Grenville United Counties	Kitley	TP	040	254-257

Enumeration Area Reference List
Provincial Census Tracts

Liste de référence des secteurs de dénombrement
Secteurs de recensement provinciaux

35 Ontario

Tract - Secteur		Census Division Division de recensement	Census Subdivision Subdivision de recensement	Type Genre	FED CÉF	Enumeration Areas Secteurs de dénombrement
No.	Code					
			Merrickville	VL	039 022	
					040	114-115
			Oxford (On Rideau), P	TP	040	103, 118
			South Elmsley, P	TP	040	258-259
			Wolford	TP	040	111-113
4166.00	8072	Lanark County	Montague, P	TP	039	002-004
			Smiths Falls, P	T	039	009-010
4167.00	8073	Lanark County	Montague, P	TP	039	005-007
			Smiths Falls, P	T	039	013-015, 017, 021
4168.00	8074	Lanark County	North Elmsley, P	TP	039	051-052
			Smiths Falls, P	T	039	008, 011-012, 018-019, 023
		Leeds and Grenville United Counties	South Elmsley, P	TP	040	260-261
4169.00	8075	Lanark County	Bathurst, P	TP	039	066, 069-070
			Drummond, P	TP	039	115
			North Burgess	TP	039	055
			North Elmsley, P	TP	039	053-054
			Perth, P	T	039	056, 058-061
4170.00	8076	Lanark County	Drummond, P	TP	039	114, 116-117
			Lanark, P	TP	039	257
			Lanark	VL	039	258
			Perth, P	T	039	057, 062-065
4171.00	8077	Lanark County	Darling	TP	039	255
			Lanark, P	TP	039	256
			Pakenham	TP	039	252-254
		Renfrew County	Bagot and Blythfield	TP	039	266-268
			Horton, P	TP	064	002
			Renfrew, P	T	064	007-010
4172.00	8078	Frontenac County	Palmerston and North and South Canonto	TP	032	261

Enumeration Area Reference List
Provincial Census Tracts

Liste de référence des secteurs de dénombrement
Secteurs de recensement provinciaux

35 Ontario

Tract - Secteur		Census Division	Census Subdivision	Type	FED	Enumeration Areas
No.	Code	Division de recensement	Subdivision de recensement	Genre	CÉF	Secteurs de dénombrement
		Lanark County	Lavant, Dalhousie, and North Sherbrooke, P	TP	039	265
		Renfrew County	Brougham	TP	064	022
			Golden Lake 39	R	064	258
			Gratten, P	TP	064	051-052
			Griffith and Matawatchan	TP	064	058
			Hagarty and Richards, P	TP	064	261, 263
			Killelloe Station	VL	064	264
			Sebestopol	TP	064	059, 061
			South Algona	TP	064	257
4173.00	8079	Renfrew County	Beachburg	VL	064	115
			Bromley, P	TP	064	109
			Eganville	VL	064	054-055
			Gratten, P	TP	064	053
			North Algona	TP	064	259-260
			Westmeath, P	TP	064	113-114
			Wilberforce	TP	064	056-057, 251
4174.00	8814	Renfrew County	Admaston	TP	064	019-021
			Bromley, P	TP	064	107-108
			Cobden	VL	064	105-106
			Ross	TP	064	101-104
			Westmeath, P	TP	064	110-112
4175.00	8815	Renfrew County	Horton, P	TP	064	005
			Renfrew, P	T	064	011-013, 016-018
4176.00	8082	Renfrew County	Horton, P	TP	064	001, 003
			McNab, P	TP	039	313, 315-316
			Renfrew, P	T	064	006, 014-015
4177.00	8083	Renfrew County	Arnprior, P	T	039	301-302, 307-308, 321, 323
			Braeside	VL	039	317
			McNab, P	TP	039	310-312, 314

Enumeration Area Reference List
Provincial Census Tracts

Liste de référence des secteurs de dénombrement
Secteurs de recensement provinciaux

35 Ontario

Tract - Secteur		Census Division Division de recensement	Census Subdivision Subdivision de recensement	Type Genre	FED CÉF	Enumeration Areas Secteurs de dénombrement
No.	Code					
4178.00	9509	Renfrew County	Arnprior, P	T	039	303-306
			McNab, P	TP	039	309
4179.00	8085	Lanark County	Almonte	T	039	214-218,220
			Carleton Place, P	T	039	113
			Ramsay, P	TP	039	118,212-213,251
4180.00	9097	Lanark County	Beckwith, P	TP	039	103
			Carleton Place, P	T	039	106-107,110-111
			Ramsay, P	TP	039	211
4181.00	8087	Lanark County	Beckwith, P	TP	039	101-102,104-105
			Carleton Place, P	T	039	108-109,112
4267.00	8089	Prescott and Russell United Counties	Cambridge, P	TP	023	254
		Stormont, Dundas and Glengarry United Counties	Russell	TP	023	261-267,269-271
			Winchester, P	TP	076	255-256
4269.00	8091	Prescott and Russell United Counties	North Plantagenet	TP	023	210-213
			Plantagenet	VL	023	214
4270.00	8092	Prescott and Russell United Counties	Alfred	TP	023	160,208-209
			Alfred	VL	023	161,163
			L'Orignal	VL	023	124-128
			Longueuil	TP	023	169,171
4271.00	8093	Prescott and Russell United Counties	Hawkesbury, P	T	023	105-106,112-114,117-120,122
			West Hawkesbury, P	TP	023	069,104,123
4272.00	8094	Prescott and Russell United Counties	Hawkesbury, P	T	023	107-111,115-116
4273.00	8095	Prescott and Russell United Counties	Caledonia, P	TP	023	158-159
			East Hawkesbury, P	TP	023	053-055,067
			Vankleek Hill	T	023	057-058

Enumeration Area Reference List
Provincial Census Tracts

Liste de référence des secteurs de dénombrement
Secteurs de recensement provinciaux

35 Ontario

Tract - Secteur		Census Division Division de recensement	Census Subdivision Subdivision de recensement	Type Genre	FED CÉF	Enumeration Areas Secteurs de dénombrement
No.	Code					
			West Hawkesbury, P	TP	023	056,068
4274.00	8096	Renfrew County	Barry's Bay	VL	064	269-270
			Brudenell and Lyndoch	TP	064	062-063
			Hagarty and Richards, P	TP	064	262
			Radcliffe	TP	064	066-067
			Raglan	TP	064	064-065
			Sherwood, Jones and Burns	TP	064	265-267,276
4275.00	8816	Renfrew County	Pembroke, P	C	064	155-159,180
			Pembroke, P	TP	064	116,151
			Stafford, P	TP	064	117
4276.00	8817	Renfrew County	Alice and Fraser, P	TP	064	201,252-254,256
			Pembroke, P	C	064	153,169-170
			Rolph, Buchanan, Wylie and McKay, P	TP	064	223
			Stafford, P	TP	064	174
4277.00	8099	Renfrew County	Pembroke, P	C	064	160-164,168
4278.00	8100	Renfrew County	Pembroke, P	C	064	165-167,171
			Stafford, P	TP	064	177-178
4279.00	8101	Renfrew County	Alice and Fraser, P	TP	064	179,255
			Pembroke, P	C	064	172-173
			Pembroke, P	TP	064	154
			Petawawa, P	TP	064	202-204
			Stafford, P	TP	064	175
4280.00	8102	Renfrew County	Petawawa, P	TP	064	205-206
			Petawawa	VL	064	217-219,221-222
4281.00	8103	Renfrew County	Petawawa, P	TP	064	207-214
4282.00	8104	Renfrew County	Deep River, P	T	064	306-307,310-314

Enumeration Area Reference List
Provincial Census Tracts

Liste de référence des secteurs de dénombrement
Secteurs de recensement provinciaux

35 Ontario

Tract - Secteur		Census Division	Census Subdivision	Type	FED	Enumeration Areas
No.	Code	Division de recensement	Subdivision de recensement	Genre	CÉF	Secteurs de dénombrement
4283.00	8105	Renfrew County	Chalk River	VL	064	304-305
			Deep River, P	T	064	308-309, 315
			Head, Clara and Maria	TP	064	316
			Rolph, Buchanan, Wylie and McKay, P	TP	064	224-226, 301-303
4284.00	8106	Nipissing District	Cameron	ID	064	318
			Mattawa	T	064	320-322
			Nipissing, Unorganized, South Part, P	UND	060	302
					064	271, 275, 317
		Papineau	TP	064	319	
4285.00	8107	Muskoka District Municipality	Lake of Bays, P	TP	060	104
		Nipissing District	Airy	TP	064	272-273
			Chisholm	TP	050	005-006
			Nipissing, Unorganized, South Part, P	UND	060	301
				064	274	
4286.01	9425	Parry Sound District	Machar	TP	060	308
			Nipissing	TP	060	318-319, 355
			Parry Sound, Unorganized, North East Part	UND	060	311
			South River	VL	060	309-310
4286.02	9426	Parry Sound District	Joly	TP	060	303
			Kearney	T	060	251-252
			Perry	TP	060	253-254
			Strong	TP	060	304-305
			Sundridge	VL	060	306
4287.00	8818	Muskoka District Municipality	Huntsville, P	T	060	109-114, 116, 118-120, 122-123, 127-128
			Lake of Bays, P	TP	060	105
4288.00	8110	Muskoka District Municipality	Bracebridge, P	T	060	003-005, 051
			Gravenhurst, P	T	060	006-011
			Huntsville, P	T	060	106, 126
			Lake of Bays, P	TP	060	001, 101-103

Enumeration Area Reference List
Provincial Census Tracts

Liste de référence des secteurs de dénombrement
Secteurs de recensement provinciaux

35 Ontario

Tract - Secteur		Census Division Division de recensement	Census Subdivision Subdivision de recensement	Type Genre	FED CÉF	Enumeration Areas Secteurs de dénombrement
No.	Code					
4289.00	8111	Muskoka District Municipality	Gravenhurst, P	T	060	012-023
			Muskoka Lakes, P	TP	060	065-066
4290.00	8112	Muskoka District Municipality	Bracebridge, P	T	060	052-062, 072
			Muskoka Lakes, P	TP	060	063-064
4291.00	8113	Muskoka District Municipality	Georgian Bay	TP	060	159-164
			Gibson 31	R	060	165
			Moose Point 79	R	060	166-167, 171
			Muskoka Lakes, P	TP	060	067, 153, 155-158
4292.00	8114	Parry Sound District	Christie	TP	060	170
			Foley	TP	060	172, 202
			Humphrey	TP	060	168
			Parry Island 16	R	060	218
			Parry Sound, P	T	060	203, 205-208, 212
			Rosseau	VL	060	169
			The Archipelago, P	TP	060	216-217, 221
4293.00	8115	Parry Sound District	Carling	TP	060	219
			McDougall	TP	060	214-215, 265
			Parry Sound, P	T	060	204, 209-211, 213, 220
4294.00	8819	Muskoka District Municipality	Huntsville, P	T	060	068-071, 107-108, 124-125, 151
			Muskoka Lakes, P	TP	060	152
		Parry Sound District	Armour	TP	060	255-256
			Burk's Falls	VL	060	257-258
			McMurrich	TP	060	260
			Ryerson	TP	060	259
4295.00	8117	Parry Sound District	Chapman	TP	060	267
			Dokis 9	R	060	365
			French River 13	R	060	370, 375
			Hagerman	TP	060	263
			Henvey Inlet 2	R	060	369
			Magnetawan	VL	060	261
Magnetawan 1	R	060	368			

Enumeration Area Reference List
Provincial Census Tracts

Liste de référence des secteurs de dénombrement
Secteurs de recensement provinciaux

35 Ontario

Tract - Secteur		Census Division - Division de recensement	Census Subdivision - Subdivision de recensement	Type - Genre	FED - CÉF	Enumeration Areas - Secteurs de dénombrement
No.	Code					
			McKellar	TP	060	264
			Naiscoutaing 17A	R	060	371
			Parry Sound, Unorganized, Centre Part	UNO	060	262, 266, 268, 356-359, 361, 363-364, 372-374, 376
			Shawanaga 17	R	060	366
			The Archipelago, P	TP	060	362
4296.00	8118	Parry Sound District	Powassan	T	060	315-317
			South Himsworth	TP	060	312-313
			Trout Creek	T	060	314
4305.00	8823	Nipissing District	Caldwell, P	TP	050	173
					080	017-018
			Field	TP	080	013
			Nipissing, Unorganized, North Part, P	UNO	050	151-153
					080	003, 005
			Springer, P	TP	050	155
			Sturgeon Falls, P	T	050	160-162
4306.00	8824	Nipissing District	Cache Bay	T	050	170
			Caldwell, P	TP	050	172
			Springer, P	TP	050	156-159
					080	015-016
			Sturgeon Falls, P	T	050	163-169, 175
4307.00	8129	Nipissing District	Bonfield	TP	050	002-004
			Calvin	TP	050	001
			Mattawan	TP	064	323
			Nipissing, Unorganized, North Part, P	UNO	050	011-012
4308.00	8130	Sudbury District	Casimir, Jennings and Appleby	TP	049	007-008
			Cosby, Mason and Martland	TP	049	004-006, 022
			Hagar	TP	049	152
			Ratter and Dunnet	TP	049	009-010, 151
			Sudbury, Unorganized, North Part, P	UNO	049	012-013
			Sudbury, Unorganized, South Part	UNO	049	003

Enumeration Area Reference List
Provincial Census Tracts

Liste de référence des secteurs de dénombrement
Secteurs de recensement provinciaux

35 Ontario

Tract - Secteur		Census Division Division de recensement	Census Subdivision Subdivision de recensement	Type Genre	FED CÉF	Enumeration Areas Secteurs de dénombrement
No.	Code					
4309.00	8131	Manitoulin District	Manitoulin, Unorganized, Mainland, P	UNO	001	002,024
			Rutherford and George Island	TP	049	002
		Sudbury District	Sudbury, Unorganized, North Part, P	UNO	049	014,017-018
4312.00	8132	Sudbury District	Sudbury, Unorganized, North Part, P	UNO	049	011,153,155-156
4338.00	8133	Manitoulin District	Assiginack	TP	001	053-054
			Howland	TP	001	003-004
			Little Current	T	001	005-006
			Manitoulin, Unorganized, Mainland, P	UNO	001	001
			Sheguiandah 24	R	001	007
			Sucker Creek 23	R	001	008
			Whitefish River (Part) 4	R	001	009
4339.00	8134	Sudbury District	Wikwemikong Unceded 26	R	001	051-052
			Baldwin	TP	001	302
			Espanola	T	001	011-017
			Nairn	TP	001	021
			Sudbury, Unorganized, North Part, P	UNO	001	010,025-026,028-029
					049	016
			Whitefish River (Part) 4	R	001	027
4340.00	8135	Sudbury District	Massey	T	001	312-313
			The Spanish River	TP	001	308-311
			Webbwood	T	001	307
4341.00	8136	Manitoulin District	Barrie Island	TP	001	067
			Billings	TP	001	060-061
			Burpee	TP	001	066
			Carnarvon	TP	001	057-058
			Cockburn Island	TP	001	071
			Gordon	TP	001	064
			Gore Bay	T	001	065
			Manitoulin, Unorganized, Centre Part	UNO	001	062-063
			Manitoulin, Unorganized, West Part	UNO	001	068-069,072-073
Sandfield	TP	001	055			

Enumeration Area Reference List
Provincial Census Tracts

Liste de référence des secteurs de dénombrement
Secteurs de recensement provinciaux

35 Ontario

Tract - Secteur		Census Division	Census Subdivision	Type	FED	Enumeration Areas
No.	Code	Division de recensement	Subdivision de recensement	Genre	CÉF	Secteurs de dénombrement
			Sheshegwaning 20	R	001	070
			Tehkummah	TP	001	056
			West Bay 22	R	001	059
4342.00	8137	Algoma District	Algoma, Unorganized, North Part, P	UNO	001	154, 185, 322
			Blind River	T	001	323-326
			Mississagi River 8	R	001	159, 182-183
			North Shore, P	TP	001	319-320
			Serpent River 7	R	001	321
4343.00	8138	Algoma District	Elliot Lake, P	T	001	361-368, 370-371, 379
4344.00	8139	Algoma District	Elliot Lake, P	T	001	351-360, 369, 372, 374-378
4345.00	8140	Algoma District	Algoma, Unorganized, North Part, P	UNO	001	171-174, 271-275, 279, 306, 373
			Algoma, Unorganized, South East Part	UNO	001	314
			Algoma, Unorganized, South Part	UNO	001	161
			Day and Bright Additional	TP	001	163
			Iron Bridge	VL	001	162
			North Shore, P	TP	001	327-328
			Shedden	ID	001	316-318
			Spanish River 5	R	001	315
			Thessalon, P	TP	001	184
			Thompson	TP	001	160
4346.00	8141	Algoma District	Bruce Mines	T	001	176
			Hilton	TP	001	177
			Hilton Beach	VL	001	178
			Jocelyn	TP	001	179
			Johnson	TP	001	258, 277
			Plummer Additional	TP	001	170, 175
			St. Joseph	TP	001	180-181
			Tarbutt and Tarbutt Additional	TP	001	259
			Thessalon	T	001	167-169
			Thessalon, P	TP	001	165-166
			Thessalon 12	R	001	164

Enumeration Area Reference List
Provincial Census Tracts

Liste de référence des secteurs de dénombrement
Secteurs de recensement provinciaux

35 Ontario

Tract - Secteur		Census Division	Census Subdivision	Type	FED	Enumeration Areas
No.	Code	Division de recensement	Subdivision de recensement	Genre	CÉF	Secteurs de dénombrement
4362.00	8142	Algoma District	Algoma, Unorganized, North Part, P	UND	001	220-221, 228, 267, 269-270, 278, 280-282, 284
			Goulais Bay 15A	R	001	283
4363.00	8143	Algoma District	Gros Cap 49	R	081	265
			Michipicoten	TP	081	264, 266-267, 269-271
4364.00	8144	Algoma District	Algoma, Unorganized, North Part, P	UND	001	276
				009		152-153, 156, 176
				081		260-263
		Sudbury District	Dubreuilville	ID	009	154
			Chapleau	TP	081	256-259
			Chapleau 74A	R	081	254
			Duck Lake 76B	R	081	253
Sudbury, Unorganized, North Part, P	UND	081	252			
4365.00	8145	Cochrane District	Cochrane, Unorganized, North Part, P	UND	009	001
			Cochrane, Unorganized, South West Part	UND	080	172
			Timmins, P	C	081	016, 022-025, 201, 219
		Sudbury District	Mattegami 71	R	081	213, 217
			Mountbatten 76A	R	081	251
			Sudbury, Unorganized, North Part, P	UND	081	206-212, 218
		Timiskaming District	James	TP	080	168
			Timiskaming, Unorganized, West Part, P	UND	080	165
				081		202
4366.00	8146	Nipissing District	Bear Island 1	R	080	011
			Nipissing, Unorganized, North Part, P	UND	080	001-002, 004, 006-010, 026
			Temagami	TP	080	019-022
		Sudbury District	Sudbury, Unorganized, North Part, P	UND	001	301, 303-305
				049		154
	081		203-205			
4367.00	8147	Timiskaming District	Cobalt	T	080	025, 053-054
			Coleman	TP	080	024, 051
			Hudson	TP	080	104
			Kerns	TP	080	105

Enumeration Area Reference List
Provincial Census Tracts

Liste de référence des secteurs de dénombrement
Secteurs de recensement provinciaux

35 Ontario

Tract - Secteur		Census Division Division de recensement	Census Subdivision Subdivision de recensement	Type Genre	FED CÉF	Enumeration Areas Secteurs de dénombrement
No.	Code					
			Latchford	T	080	052
			Timiskaming, Unorganized, West Part, P	UND	080	023, 101
4368.00	8148	Timiskaming District	Haileybury	T	080	055-058, 060-061
			New Liskeard, P	T	080	062, 065
4369.00	8149	Timiskaming District	Dymond	TP	080	070-071
			Harris	TP	080	069
			New Liskeard, P	T	080	063-064, 066-068, 072
4370.00	8150	Timiskaming District	Armstrong	TP	080	111, 113, 122-123
			Casey	TP	080	107
			Chamberlain	TP	080	120
			Charlton	T	080	119
			Dack	TP	080	118
			Englehart	T	080	116-117
			Eventurel	TP	080	114-115
			Harley	TP	080	106
			Hilliard	TP	080	109
			Thornloe	VL	080	110
4371.00	8151	Timiskaming District	Brethour	TP	080	108
			Larder Lake	TP	080	126-128
			McGarry	TP	080	152-155
			Timiskaming, Unorganized, West Part, P	UND	080	125
4372.00	8825	Timiskaming District	Kirkland Lake, P	T	080	201, 203-204, 209-210
			Metachewan	ID	080	169-170
			Metachewan 72	R	080	167
			Timiskaming, Unorganized, West Part, P	UND	080	102-103, 124, 163, 166
4373.00	8153	Timiskaming District	Kirkland Lake, P	T	080	205-208, 213
4374.00	8154	Timiskaming District	Gauthier	ID	080	159
			Kirkland Lake, P	T	080	202, 214-218, 221
			Timiskaming, Unorganized, West Part, P	UND	080	121, 160-161

Enumeration Area Reference List
Provincial Census Tracts

Liste de référence des secteurs de dénombrement
Secteurs de recensement provinciaux

35 Ontario

Tract - Secteur		Census Division Division de recensement	Census Subdivision Subdivision de recensement	Type Genre	FED CÉF	Enumeration Areas Secteurs de dénombrement
No.	Code					
4375.00	8826	Cochrane District	Black River-Matheson, P	TP	080	173
			Cochrane, Unorganized, North Part, P	UND	080	254
			Cochrane, Unorganized, South East Part	UND	080	171
		Timiskaming District	Kirkland Lake, P	T	080	211,219-220,222
			Timiskaming, Unorganized, East Part	UND	080	178
			Timiskaming, Unorganized, West Part, P	UND	080	164
4376.00	8156	Cochrane District	Black River-Matheson, P	TP	080	174-177,251-253
			Iroquois Falls, P	T	081	002-003
			Timmins, P	C	081	015
4377.00	8157	Cochrane District	Timmins, P	C	081	026,120-122
4378.00	8158	Cochrane District	Timmins, P	C	081	123-126,129,163,176
4379.00	8159	Cochrane District	Cochrane, Unorganized, North Part, P	UND	009	002
			Timmins, P	C	081	101-103,127-128,220,222
4380.00	8160	Cochrane District	Timmins, P	C	081	104-106,109
4381.00	8161	Cochrane District	Timmins, P	C	081	107,159,172-174
4382.00	8162	Cochrane District	Timmins, P	C	081	157-158,161-162,175
4383.00	8163	Cochrane District	Timmins, P	C	081	110-111,156,164
4384.01	9427	Cochrane District	Timmins, P	C	081	154-155,165-166,170-171
4384.02	9428	Cochrane District	Timmins, P	C	081	151,153,169,223
4385.00	8165	Cochrane District	Cochrane, Unorganized, North Part, P	UND	009	003,058,065
			Kapuskasing, P	T	009	116-118
			Opasatika	TP	009	063-064
			Timmins, P	C	081	221
			Val Rita-Harty	TP	009	059-060
		Sudbury District	UND	081	214-215	

Enumeration Area Reference List
Provincial Census Tracts

Liste de référence des secteurs de dénombrement
Secteurs de recensement provinciaux

35 Ontario

Tract - Secteur		Census Division Division de recensement	Census Subdivision Subdivision de recensement	Type Genre	FED CÉF	Enumeration Areas Secteurs de dénombrement
No.	Code					
4386.00	8827	Cochrane District	Cochrane, Unorganized, North Part, P	UND	009	066,070-072,304
			Hearst	T	009	305-314
			Mattice-Val Coté	TP	009	067-068
4387.00	8828	Algoma District	Algoma, Unorganized, North Part, P	UND	009	151,157,175
			Hornepayne	TP	009	160-162
			White River	TP	009	158-159
		Cochrane District	Cochrane, Unorganized, North Part, P	UND	009	069,073,315
		Constance Lake 92	R	009	316	
Sudbury District	Sudbury, Unorganized, North Part, P	UND	081	216		
4388.00	8829	Thunder Bay District	Manitouwadge	TP	009	252-255,257,273
			Thunder Bay, Unorganized, P	UND	009	251,258,271-272
4389.00	8169	Thunder Bay District	Geraldton	T	009	219-222
			Long Lake 58	R	009	262
			Long Lake 77	R	009	263
			Longlac	T	009	264-267
			Thunder Bay, Unorganized, P	UND	009	261
4390.00	8170	Thunder Bay District	Beardmore	TP	009	216-217
			Pays Plat 51	R	009	211
			Rocky Bay 1	R	009	224
			Schreiber	TP	009	207-209
			Thunder Bay, Unorganized, P	UND	009	210,213-215,218,225,260
					079	208
4391.00	8830	Thunder Bay District	Merathon	TP	009	169-173
			Pic Mobert North	R	009	177
			Pic Mobert South	R	009	168
			Pic River 50	R	009	167
			Terrace Bay	TP	009	202-205
Thunder Bay, Unorganized, P	UND	009	164-166,178-179,201			
4392.00	8172	Thunder Bay District	Dorion	TP	079	002
			Lake Helen 53A	R	079	222
			Nipigon	TP	079	204-207

Enumeration Area Reference List
Provincial Census Tracts

Liste de référence des secteurs de dénombrement
Secteurs de recensement provinciaux

35 Ontario

Tract - Secteur		Census Division Division de recensement	Census Subdivision Subdivision de recensement	Type	FED	Enumeration Areas Secteurs de dénombrement
No.	Code			Genre	CÉF	
			Red Rock	TP	079	201-203,228
			Thunder Bay, Unorganized, P	UNO	009	212
					079	001,209,226
4393.00	8173	Thunder Bay District	Thunder Bay, Unorganized, P	UNO	079	012-018,022
4415.00	8174	Rainy River District	Agency 1	R	034	054
			Couchiching 16A	R	034	055
			Fort Frances, P	T	034	072
			Neguaguon Lake 25D	R	034	004
			Rainy Lake 17A	R	034	008
			Rainy Lake 18C	R	034	053
			Rainy Lake 26A	R	034	007
			Rainy River, Unorganized, P	UNO	034	001-002,052
					078	164
			Seine River 23A	R	034	005
			Seine River 23B	R	034	006
		Thunder Bay District	Gillies	TP	078	155
			Thunder Bay, Unorganized, P	UNO	078	156,158-162,173
					079	019
4416.00	8175	Rainy River District	Atikokan	TP	078	165-172
4417.00	8176	Kenora District	Keewatin	T	034	158-159
			Kenora, P	T	034	171-174
4418.00	8177	Kenora District	Kenora, P	T	034	160-163
4419.00	8178	Kenora District	Kenora, P	T	034	165-170
4420.00	8179	Rainy River District	Fort Frances, P	T	034	057-058,061-064
4421.00	8180	Rainy River District	Fort Frances, P	T	034	065-070
4422.00	8181	Rainy River District	Alberton	TP	034	051
			Chapple	TP	034	015-016
			Emo	TP	034	012-013

Enumeration Area Reference List
Provincial Census Tracts

Liste de référence des secteurs de dénombrement
Secteurs de recensement provinciaux

35 Ontario

Tract - Secteur		Census Division Division de recensement	Census Subdivision Subdivision de recensement	Type Genre	FED CÉF	Enumeration Areas Secteurs de dénombrement
No.	Code					
			Fort Frances, P	T	034	056,059-060,071
			Kingsford	ID	034	014
			La Vallee	TP	034	010-011
			Manitou Rapids 11	R	034	017
			Morley	TP	034	018
			Rainy Lake 17B	R	034	009
			Rainy River, Unorganized, P	UNO	034	003,024-025
4423.00	8182	Kenora District	Kenora, Unorganized, P	UNO	034	110,112-114
			Lake Of The Woods 31G	R	034	120
			Lake Of The Woods 37	R	034	119
			Northwest Angle 33B	R	034	121
			Rat Portage 38A	R	034	124
			Shoal Lake (Part) 39A	R	034	123
			Shoal Lake (Part) 40	R	034	127-128
			Shoal Lake 34B 2	R	034	122
			Sioux Narrows	ID	034	213
			Whitefish Bay 32A, P	R	034	225
			Whitefish Bay 34A	R	034	224
		Rainy River District	Atwood	TP	034	104
			Big Grassy River 35G	R	034	021
			Big Island Mainland 93	R	034	022
			Blue	TP	034	103
			Dilke	TP	034	101
			McCrosson and Tovell	TP	034	019
			Morson	TP	034	020
			Rainy River	T	034	105,107
			Rainy River, Unorganized, P	UNO	034	108-109
			Saug-a-Gaw-Sing 1	R	034	023
			Worthington	TP	034	102
4424.00	8183	Kenora District	Dryden, P	T	034	259-262,267-269
			Kenora, Unorganized, P	UNO	034	255
4425.00	8184	Kenora District	Barclay	TP	034	258,351
			Dryden, P	T	034	263-266
			Kenora, Unorganized, P	UNO	034	254,270,352-354

Enumeration Area Reference List
Provincial Census Tracts

Liste de référence des secteurs de dénombrement
Secteurs de recensement provinciaux

35 Ontario

Tract - Secteur		Census Division Division de recensement	Census Subdivision Subdivision de recensement	Type Genre	FED CÉF	Enumeration Areas Secteurs de dénombrement
No.	Code					
4426.00	8185	Kenora District	Eagle Lake 27	R	034	211
			Ignace	TP	034	301-305
			Kenora 38B	R	034	125
			Kenora, Unorganized, P	UNO	034	201-205, 227, 251-253, 271, 308, 322
			Machin	TP	034	214-216, 222
			Sabaskong Bay 35D	R	034	208
			Wabigoon Lake 27	R	034	256-257
			Whitefish Bay 32A, P	R	034	210
			Whitefish Bay 33A	R	034	209
4427.00	8186	Kenora District	Ear Falls	TP	034	217, 219, 221, 223
			English River 21	R	034	212
			Islington 29	R	034	126
			Jaffray and Melick	TP	034	151, 153, 155-157
			Kenora, Unorganized, P	UNO	034	115-116, 130, 206-207
			The Dalles 38C	R	034	129
			Wabauskang 21	R	034	226
4428.00	8187	Kenora District	Golden	TP	034	368-371
			Kenora, Unorganized, P	UNO	034	117, 359-361
			Red Lake	TP	034	363-367
4429.00	8188	Kenora District	Bearskin Lake	R	034	407
			Big Trout Lake	R	034	413
			Cat Lake 63C	R	034	362
			Deer Lake	S-E	034	426
			Fort Hope 64	R	034	410
			Fort Severn 89	R	034	418
			Kasabonika Lake	R	034	406
			Kenora, Unorganized, P	UNO	034	357-358, 402-403, 408, 419
			Kingfisher 1	R	034	420
			Lansdowne House	S-E	034	405
			Long Dog Lake	S-E	034	430
			MacDowell Lake	S-E	034	431
			Muskrat Dam Lake	R	034	421
			North Spirit Lake	S-E	034	428
Osneburg 63B	R	034	409			

Enumeration Area Reference List
Provincial Census Tracts

Liste de référence des secteurs de dénombrement
Secteurs de recensement provinciaux

35 Ontario

Tract - Secteur		Census Division Division de recensement	Census Subdivision Subdivision de recensement	Type Genre	FED CÉF	Enumeration Areas Secteurs de dénombrement
No.	Code					
			Pickle Lake	TP	034	401,433
			Pikangikum 14	R	034	415
			Poplar Hill	S-E	034	429
			Sachigo Lake 1	R	034	417
			Sachigo Lake 2	R	034	427
			Sandy Lake 88	R	034	416
			Slate Falls	S-E	034	372
			Summer Beaver	S-E	034	423
			Wapekeka 1	R	034	424
			Wapekeka 2	R	034	425
			Wagamon Lake 87	R	034	414
			Webequie	S-E	034	411
			Wunnumin 1	R	034	422
			Wunnumin 2	R	034	412
4430.00	8189	Kenora District	Kenora, Unorganized, P	UNO	034	309-312,323-324,355-356
			Lac Seul 28	R	034	313
			Sioux Lookout	T	034	314-319
		Thunder Bay District	Savant Lake	S-E	034	325
			Thunder Bay, Unorganized, P	UNO	034	320-321,326-327
					079	214-215,230
4431.00	8190	Cochrane District	Cochrane, Unorganized, North Part, P	UNO	009	301-302,317
					080	265,268
			Fort Albany (Part) 67	R	009	303,323
			Moosonee Development Area Board	TP	080	262-264,272
		Kenora District	Attawapiskat 91A	R	009	321
			Fort Albany (Part) 67	R	009	320
			Kenora, Unorganized, P	UNO	009	318
					034	306-307
			Merten Falls 65	R	009	319
			Winisk	S-E	009	322
		Thunder Bay District	Aroland	S-E	079	227
			Aroland 83	R	079	220
			Gull River 55	R	079	221
			Nekina	TP	009	269-270
					079	217

Enumeration Area Reference List
Provincial Census Tracts

Liste de référence des secteurs de dénombrement
Secteurs de recensement provinciaux

35 Ontario

Tract - Secteur		Census Division	Census Subdivision	Type	FED	Enumeration Areas
No.	Code	Division de recensement	Subdivision de recensement	Genre	CÉF	Secteurs de dénombrement
			Thunder Bay, Unorganized, P	UNO	009	268
					078	163
					079	210-213, 216, 218, 223-225, 229
4432.00	8191	Cochrane District	Kapuskasing, P	T	009	106-111
4433.00	8192	Cochrane District	Cochrane, Unorganized, North Part, P	UNO	009	057
			Kapuskasing, P	T	009	101-105, 113-114
4434.00	8193	Cochrane District	Cochrane, Unorganized, North Part, P	UNO	009	051-052
					080	267
			Fauquier-Strickland	TP	009	053-054
			Moonbeam	TP	009	055-056
			Smooth Rock Falls	T	009	018-021
4435.00	8194	Cochrane District	Cochrane, Unorganized, North Part, P	UNO	009	004-006, 016-017
					080	255-261, 266
			Factory Island 1	R	080	271
			Glackmeyer	TP	009	014-015
			Iroquois Falls, P	T	081	013
			Moose Factory 68	R	080	269
			Timmins, P	C	081	020
4436.00	8195	Cochrane District	Cochrane	T	009	007-013
					080	270
4437.00	8196	Cochrane District	Cochrane, Unorganized, North Part, P	UNO	081	014
			Iroquois Falls, P	T	081	001, 004-006, 008, 010-012
4439.00	8198	Haldimand-Norfolk Regional Municipality	Delhi, P	TP	026	425, 428, 501-502, 519-524
			Norfolk, P	TP	026	503
4445.00	8956	Sudbury Regional Municipality	Capreol	T	049	251-256
4479.00	8982	Essex County	Amherstburg, P	T	019	122, 158, 160, 162, 164-166, 168-169, 174

**Enumeration Area Reference List
Provincial Census Tracts**

**Liste de référence des secteurs de dénombrement
Secteurs de recensement provinciaux**

35 Ontario

Tract - Secteur		Census Division - Division de recensement	Census Subdivision - Subdivision de recensement	Type - Genre	FED - CÉF	Enumeration Areas - Secteurs de dénombrement
No.	Code					
4480.00	8983	Essex County	Amherstburg, P Malden	T TP	019 019	156-157, 175 117, 151-153, 155, 159

Index - Census Subdivisions

Index - Subdivisions de recensement

35 Ontario

35 Ontario

Census Subdivision Subdivision de recensement	Type Genre	PCT Numbers Numéros des SRP	Census Subdivision Subdivision de recensement	Type Genre	PCT Numbers Numéros des SRP
Adelaide	TP	3079.00,3100.00	Ashfield	TP	3921.00
Adjala	TP	3946.00-3947.00	Asphodel	TP	4035.02
Admaston	TP	4174.00	Assignack	TP	4338.00
Adolphustown	TP	4055.01	Athens	VL	4133.00
Agency 1	R	4415.00	Athol	TP	4051.00
Ailsa Craig	VL	3101.00	Atikokan	TP	4416.00
Airy	TP	4285.00	Attawapiskat 91A	R	4431.00
Akwesasne 59	R	4147.00,4157.00	Atwood	TP	4423.00
Albemarle	TP	3966.00	Augusta	TP	4141.00-4142.00
Alberton	TP	4422.00	Aylmer	T	3111.00-3112.00
Alexandria	T	4158.00	Bagot and Blythfield	TP	4171.00
Aldborough	TP	3076.00,3078.00	Baldwin	TP	4339.00
Alderville 37	R	4035.01	Bancroft	VL	4110.00
Alfred	TP	4270.00	Bangor, Wicklow and McClure	TP	4109.00
Alfred	VL	4270.00	Barclay	TP	4425.00
Algoma, Unorganized, North Part	UND	4342.00,4345.00,4362.00, 4364.00,4387.00	Berrie	C	4086.01-4086.02,4087.00- 4088.00,4089.01-4089.02, 4090.01-4090.02,4091.01- 4091.02,4092.01
Algoma, Unorganized, South East Part	UND	4345.00	Berrie	TP	4130.00
Algoma, Unorganized, South Part	UND	4345.00	Berrie Island	TP	4341.00
Alice and Fraser	TP	4276.00,4279.00	Barry's Bay	VL	4274.00
Alliston	T	3947.00	Bastard and South Burgess	TP	4132.00
Almonte	T	4179.00	Bathurst	TP	4131.00,4169.00
Alnwick	TP	4035.01	Bayfield	VL	3919.00
Alvinston	VL	3072.00	Bayham	TP	3170.00
Amabel	TP	3965.00-3966.00	Beachburg	VL	4173.00
Ameranth	TP	3934.01-3934.02,3944.00	Bear Island 1	R	4366.00
Ameliasburgh	TP	4050.00	Beardmore	TP	4390.00
Amherstburg	T	4479.00-4480.00	Bearskin Lake	R	4429.00
Anson, Hindon and Minden	TP	4105.00,4109.00	Beckwith	TP	4180.00-4181.00
Arkona	VL	3089.00	Bedford	TP	4130.00
Armour	TP	4294.00	Belleville	C	4043.00-4046.00,4047.01- 4047.02,4048.00-4049.00
Armstrong	TP	4370.00	Belmont and Methuen	TP	4062.00
Arnprior	T	4177.00-4178.00	Bentinck	TP	3957.00-3958.00,3960.00
Aroland	S-E	4431.00	Bexley	TP	4105.00
Aroland 83	R	4431.00	Bicroft	TP	4108.00
Arran	TP	3962.00,3963.02,3964.00	Biddulph	TP	3160.00
Artemesia	TP	3958.00-3959.00	Big Grassy River 35G	R	4423.00
Arthur	TP	3930.00,3933.00,3951.00			
Arthur	VL	3930.00			

Index - Census Subdivisions

Index - Subdivisions de recensement

35 Ontario

35 Ontario

Census Subdivision Subdivision de recensement	Type Genre	PCT Numbers - Numéros des SRP	Census Subdivision - Subdivision de recensement	Type Genre	PCT Numbers - Numéros des SRP
Big Island Mainland 93	R	4423.00	Cambridge	TP	4160.02,4267.00
Big Trout Lake	R	4429.00	Cameron	ID	4284.00
Billings	TP	4341.00	Camden	TP	3068.00,3072.00-3073.00
Black River-Matheson	TP	4375.00-4376.00	Camden East	TP	4112.00-4113.00
Blandford-Blenheim	TP	3182.00,3190.00	Campbellford	T	4061.00
Blanshard	TP	3163.00-3164.00	Cape Croker 27	R	3966.00
Blenheim	T	3058.00	Capreol	T	4445.00
Blind River	T	4342.00	Caradoc	TP	3079.00,3103.00
Bloomfield	VL	4051.00	Caradoc 42	R	3103.00
Blue	TP	4423.00	Carden	TP	4105.00
Blyth	VL	3923.00	Cardiff	TP	4108.00
Bobcaygeon	VL	4106.02	Cardinal	VL	4144.00
Bonfield	TP	4307.00	Carleton Place	T	4179.00-4181.00
Bosanquet	TP	3098.00-3099.00	Carling	TP	4293.00
Bothwell	T	3073.00	Carlow	TP	4109.00
Braeside	VL	4177.00	Carnarvon	TP	4341.00
Bracebridge	T	4288.00,4290.00	Carrick	TP	3955.00,3957.00
Brant	TP	3956.00-3957.00,3960.00	Casey	TP	4370.00
Brethour	TP	4371.00	Casimir, Jennings and Appleby	TP	4308.00
Brighton	T	4037.00	Casselman	VL	4160.02
Brighton	TP	4036.00-4037.00	Cat Lake 63C	R	4429.00
Brock	TP	4082.00,4104.02	Cavan	TP	4028.00,4065.01
Brockville	C	4136.00-4139.00,4140.01	Chalk River	VL	4283.00
Bromley	TP	4173.00-4174.00	Chamberlain	TP	4370.00
Brooke	TP	3072.00,3080.00	Chandos	TP	4108.00
Brougham	TP	4172.00	Chapleau	TP	4364.00
Bruce	TP	3961.03,3962.00	Chapleau 74A	R	4364.00
Bruce Mines	T	4346.00	Chapman	TP	4295.00
Brudenell and Lyndoch	TP	4274.00	Chapple	TP	4422.00
Brussels	VL	3923.00	Charlottenburgh	TP	4156.00-4158.00
Burford	TP	3191.00	Charlton	T	4370.00
Burk's Falls	VL	4294.00	Chatham	C	3059.00-3064.00,3065.01-3065.03,3066.00
Burleigh and Anstruther	TP	4108.00	Chatham	TP	3066.00-3070.00
Burpee	TP	4341.00	Chatsworth	VL	3964.00
Cache Bay	T	4306.00	Chesley	T	3962.00
Caledonia	TP	4160.01,4273.00	Chesterville	VL	4162.00
Caldwell	TP	4305.00-4306.00	Chisholm	TP	4285.00
Calvin	TP	4307.00	Christian Island 30	R	4096.00

Index - Census Subdivisions

Index - Subdivisions de recensement

35 Ontario

35 Ontario

Census Subdivision Subdivision de recensement	Type Genre	PCT Numbers Numéros des SRP	Census Subdivision Subdivision de recensement	Type Genre	PCT Numbers Numéros des SRP
Christian Island 30A	R	4096.00	Delhi	TP	3171.00-3173.00,3192.00-3193.00,4439.00
Christie	TP	4292.00	Deloro	VL	4111.00
Clarendon and Miller	TP	4130.00	Denbigh, Abinger and Ashby	TP	4112.00
Clifford	VL	3951.00	Derby	TP	3964.00,3968.00-3969.00
Clinton	T	3922.00	Deseronto	T	4055.02
Cobalt	T	4367.00	Dilke	TP	4423.00
Cobden	VL	4174.00	Dokis 9	R	4295.00
Cobourg	T	4031.00-4033.00	Dorion	TP	4392.00
Cochrane	T	4436.00	Dover	TP	3065.02-3065.03,3067.00,3070.00
Cochrane, Unorganized, North Part	UND	4365.00,4375.00,4379.00,4385.00-4387.00,4431.00,4433.00-4435.00,4437.00	Downie	TP	3164.00,3188.01
Cochrane, Unorganized, South East Part	UND	4375.00	Drayton	VL	3952.00
Cochrane, Unorganized, South West Part	UND	4365.00	Dresden	T	3068.00
Cockburn Island	TP	4341.00	Drummond	TP	4169.00-4170.00
Coleman	TP	4367.00	Dryden	T	4424.00-4425.00
Colborne	TP	3921.00	Dubreuilville	ID	4364.00
Colborne	VL	4036.00	Duck Lake 76B	R	4364.00
Colchester South	TP	3005.00	Dundalk	VL	3949.00
Coldwater	VL	4098.01	Dungannon	TP	4110.00
Collingwood	T	3973.00,3974.01-3974.02	Dunnville	T	3203.00-3204.00
Collingwood	TP	3972.00,3974.01-3974.02	Dunwich	TP	3077.00
Constance Lake 92	R	4387.00	Durham	T	3958.00
Cookstown	VL	3948.02	Dutton	VL	3077.00
Cornwall	C	4146.02-4146.03,4147.00-4155.00	Dymond	TP	4369.00
Cornwall	TP	4146.02-4146.03,4156.00	Dysart and Others	TP	4108.00-4109.00
Cosby, Mason and Martland	TP	4308.00	Eagle Lake 27	R	4426.00
Couchiching 16A	R	4415.00	Ear Falls	TP	4427.00
Cramahe	TP	4036.00	East Garafraxe	TP	3934.02
Creemore	VL	3949.00	East Hawkesbury	TP	4159.00,4273.00
Culross	TP	3954.00-3955.00	East Luther	TP	3934.02
Deck	TP	4370.00	East Mawanosh	TP	3923.00,3953.00
Delton	TP	4105.00	East Williams	TP	3101.00
Darling	TP	4171.00	East Zorra-Tavistock	TP	3166.00-3167.00,3177.00,3182.00-3183.00,3190.00
Dawn	TP	3072.00,3080.00	Eastnor	TP	3966.00
Day and Bright Additional	TP	4345.00	Edwardsburgh	TP	4142.00-4144.00
Deep River	T	4282.00-4283.00	Egenville	VL	4173.00
Deer Lake	S-E	4429.00	Egremont	TP	3950.00,3958.00
			Ekfrid	TP	3078.00

Index - Census Subdivisions

Index - Subdivisions de recensement

35 Ontario

35 Ontario

Census Subdivision Subdivision de recensement	Type Genre	PCT Numbers Numéros des SRP	Census Subdivision Subdivision de recensement	Type Genre	PCT Numbers Numéros des SRP
Elderslie	TP	3952.00	Fort Albany (Part) 67	R	4431.00
Eldon	TP	4081.02	Fort Albany (Part) 67	R	4431.00
Elizabethtown	TP	4136.00-4137.00,4140.01-4140.02	Fort Frances	T	4415.00,4420.00-4422.00
Ellice	TP	3186.00,3916.00	Fort Hope 64	R	4429.00
Elliot Lake	T	4343.00-4344.00	Fort Severn 89	R	4429.00
Elma	TP	3925.00-3926.00	Frankford	VL	4059.00
Elmvale	VL	4095.02	French River 13	R	4295.00
Eldora	VL	3931.01	Front of Escott	TP	4135.00
Elzevir and Grimsthorpe	TP	4058.00,4111.00	Front of Leeds and Lansdowne	TP	4134.00-4135.00
Emily	TP	4077.00	Front of Yonge	TP	4133.00
Emo	TP	4422.00	Fullarton	TP	3163.00,3917.00
Englehart	T	4370.00	Galway and Cavendish	TP	4108.00
English River 21	R	4427.00	Gananoque	T	4134.00-4135.00
Enniskillen	TP	3080.00-3081.00	Gauthier	ID	4374.00
Erie Beach	VL	3075.00	Georgian Bay	TP	4291.00
Erieau	VL	3075.00	Geraldton	T	4389.00
Erin	TP	3936.01-3936.02	Gibson 31	R	4291.00
Erin	VL	3936.01	Gillies	TP	4415.00
Espanola	T	4339.00	Glackmeyer	TP	4435.00
Essa	TP	3947.00,3948.02,3976.00-3977.00,3978.03	Glamorgan	TP	4108.00
Euphemia	TP	3072.00	Glenelg	TP	3958.00-3959.00
Euphrasia	TP	3959.00,3972.00	Glencoe	VL	3078.00
Evanturel	TP	4370.00	Goderich	T	3920.00-3921.00
Exeter	T	3162.00	Goderich	TP	3919.00,3922.00
Factory Island 1	R	4435.00	Golden	TP	4428.00
Faraday	TP	4110.00	Golden Lake 39	R	4172.00
Fauquier-Strickland	TP	4434.00	Gore Bay	T	4341.00
Fenelon	TP	4078.01-4078.02,4106.01	Gordon	TP	4341.00
Fenelon Falls	VL	4106.01	Gosfield North	TP	3002.00,3008.00
Fergus	T	3931.02,3932.00	Gosfield South	TP	3002.00-3003.00,3004.01-3004.02
Field	TP	4305.00	Goulais Bay 15A	R	4362.00
Finch	TP	4161.00-4162.00	Grand Bend	VL	3099.00
Finch	VL	4161.00	Grand Valley	VL	3934.02
Flesherton	VL	3959.00	Grattan	TP	4172.00-4173.00
Flos	TP	3975.02,4092.01,4095.02	Gravenhurst	T	4288.00-4289.00
Foley	TP	4292.00	Greenock	TP	3960.00,3962.00
Forest	T	3098.00	Grey	TP	3923.00-3924.00
			Griffith and Matawatchan	TP	4172.00

Index - Census Subdivisions

Index - Subdivisions de recensement

35 Ontario

35 Ontario

Census Subdivision Subdivision de recensement	Type Genre	PCT Numbers Numéros des SRP	Census Subdivision Subdivision de recensement	Type Genre	PCT Numbers Numéros des SRP
Gros Cap 49	R	4363.00	Howard	TP	3073.00-3075.00
Gull River 55	R	4431.00	Howick	TP	3924.00
Hagar	TP	4308.00	Howland	TP	4338.00
Hagarty and Richards	TP	4172.00,4274.00	Hudson	TP	4367.00
Hagerman	TP	4295.00	Hullett	TP	3918.00,3922.00-3923.00
Haileybury	T	4368.00	Humphrey	TP	4292.00
Haldimand	T	3198.00-3199.00,3201.00-3202.00	Hungerford	TP	4058.00
Haldimand	TP	4034.00	Huntingdon	TP	4058.00,4111.00
Hallowell	TP	4051.00-4053.00	Huntsville	T	4287.00-4288.00,4294.00
Hamilton	TP	4031.00-4034.00	Huron	TP	3954.00,3961.01
Hanover	T	3957.00	Ignace	TP	4426.00
Harley	TP	4370.00	Ingersoll	T	3167.00-3168.00
Harris	TP	4369.00	Innisfil	TP	3948.02,3978.01-3978.03,4086.01
Harriston	T	3951.00	Iron Bridge	VL	4345.00
Harrow	T	3005.00	Iroquois	VL	4144.00
Harvey	TP	4108.00	Iroquois Falls	T	4376.00,4435.00,4437.00
Harwich	TP	3058.00-3059.00,3075.00	Islington 29	R	4427.00
Hastings	VL	4035.01-4035.02	Jaffray and Melick	TP	4427.00
Havelock	VL	4062.00	James	TP	4365.00
Hawkesbury	T	4271.00-4272.00	Jocelyn	TP	4346.00
Hay	TP	3161.00,3919.00	Johnson	TP	4346.00
Head, Clara and Maria	TP	4283.00	Joly	TP	4286.02
Hearst	T	4386.00	Kaladar, Anglesea and Effingham	TP	4112.00
Hensell	VL	3161.00	Kapuskasing	T	4385.00,4432.00-4433.00
Henvey Inlet 2	R	4295.00	Kasabonika Lake	R	4429.00
Hepworth	VL	3965.00	Kearney	T	4286.02
Herschel	TP	4108.00	Keewatin	T	4417.00
Hibbert	TP	3163.00,3917.00	Kemptville	T	4164.00
Highgate	VL	3074.00	Kennebec	TP	4130.00
Hilliard	TP	4370.00	Kenora	T	4417.00-4419.00
Hillier	TP	4050.00-4051.00	Kenora 38B	R	4426.00
Hilton	TP	4346.00	Kenora, Unorganized	UND	4423.00-4431.00
Hilton Beach	VL	4346.00	Kenyon	TP	4156.00,4158.00-4159.00
Hinchinbrooke	TP	4130.00	Keppel	TP	3965.00-3966.00
Holland	TP	3959.00,3964.00	Kerns	TP	4367.00
Hope	TP	4028.00-4030.00	Kettle Point 44	R	3098.00
Hornepayne	TP	4387.00	Killbuck Station	VL	4172.00
Horton	TP	4171.00,4175.00-4176.00	Kincardine	T	3961.01-3961.02

Index - Census Subdivisions

Index - Subdivisions de recensement

35 Ontario

35 Ontario

Census Subdivision Subdivision de recensement	Type Genre	PCT Numbers - Numéros des SRP	Census Subdivision Subdivision de recensement	Type Genre	PCT Numbers - Numéros des SRP
Kincardine	TP	3960.00,3961.01-3961.03	Lucan	VL	3160.00
Kingfisher 1	R	4429.00	Lucknow	VL	3954.00
Kingsford	ID	4422.00	Lutterworth	TP	4105.00
Kingsville	T	3004.01-3004.02	MacDowell Lake	S-E	4429.00
Kinloss	TP	3954.00	Machar	TP	4286.01
Kirkland Lake	T	4372.00-4375.00	Machin	TP	4426.00
Kitley	TP	4165.00	Madoc	TP	4111.00
L'Orignal	VL	4270.00	Madoc	VL	4111.00
La Vallee	TP	4422.00	Magnetawan	VL	4295.00
Lac Seul 28	R	4430.00	Magnetawan 1	R	4295.00
Lake Helen 53A	R	4392.00	Malahide	TP	3111.00-3112.00
Lake of Bays	TP	4285.00,4287.00-4288.00	Malden	TP	4480.00
Lake Of The Woods 31G	R	4423.00	Manitou Rapids 11	R	4422.00
Lake Of The Woods 37	R	4423.00	Manitoulin, Unorganized, Centre Part	UND	4341.00
Lanark	TP	4170.00-4171.00	Manitoulin, Unorganized, Mainland	UND	4309.00,4338.00
Lanark	VL	4170.00	Manitoulin, Unorganized, West Part	UND	4341.00
Lancaster	TP	4157.00-4159.00	Manitouwadge	TP	4388.00
Lancaster	VL	4157.00	Manvers	TP	4028.00,4065.01
Lansdowne House	S-E	4429.00	Mara	TP	4104.01-4104.02
Larder Lake	TP	4371.00	Marathon	TP	4391.00
Latchford	T	4357.00	Mariposa	TP	4081.01-4081.02
Lavant, Dalhousie, and North Sherbrooke	TP	4131.00,4172.00	Markdale	VL	3959.00
Lexton, Digby and Longford	TP	4105.00	Marmora	VL	4062.00
Leamington	T	3000.00-3003.00	Marmora and Lake	TP	4062.00,4111.00
Limerick	TP	4111.00	Marten Falls 65	R	4431.00
Lindsay	T	4078.01-4078.02,4079.00- 4080.00	Maryborough	TP	3927.00,3952.00
Lindsay	TP	3966.00	Massey	T	4340.00
Lion's Head	VL	3966.00	Matachewan	ID	4372.00
Listowel	T	3925.00-3926.00	Matachewan 72	R	4372.00
Little Current	T	4338.00	Matchedash	TP	4098.02
Lochiel	TP	4158.00-4159.00	Matilda	TP	4143.00-4144.00
Logan	TP	3917.00,3926.00	Mattagami 71	R	4365.00
Long Dog Lake	S-E	4429.00	Mattawa	T	4284.00
Long Lake 58	R	4389.00	Mattawan	TP	4307.00
Long Lake 77	R	4389.00	Mattice-Val Cote	TP	4386.00
Longlac	T	4389.00	Maxville	VL	4156.00
Longueuil	TP	4270.00	Mayo	TP	4110.00
			Meaford	T	3971.00

Index - Census Subdivisions

Index - Subdivisions de recensement

35 Ontario

35 Ontario

Census Subdivision Subdivision de recensement	Type Genre	PCT Numbers Numéros des SRP	Census Subdivision Subdivision de recensement	Type Genre	PCT Numbers Numéros des SRP
Medonte	TP	4093.01,4098.01	Mountain	TP	4143.00,4164.00
Melancthon	TP	3934.01,3949.00	Mountbatten 76A	R	4365.00
Merrickville	VL	4165.00	Mulmur	TP	3948.01,3949.00
Mersea	TP	3000.00,3002.00-3003.00, 3056.00	Muncey 1	R	3103.00
Metcalf	TP	3079.00	Murray	TP	4036.00-4038.00,4059.00- 4060.00
McCrosson and Tovell	TP	4423.00	Muskoka Lakes	TP	4289.00-4291.00,4294.00
McDougall	TP	4293.00	Muskrat Dam Lake	R	4429.00
McGerry	TP	4371.00	Nairn	TP	4339.00
McGillivray	TP	3101.00,3160.00	Naiscouteing 17A	R	4295.00
McKellar	TP	4295.00	Nakina	TP	4431.00
McKillop	TP	3918.00,3924.00	Nanticoke	C	3192.00-3199.00
McMurrich	TP	4294.00	Napanee	T	4056.00
McNab	TP	4176.00-4178.00	Negueguon Lake 25D	R	4415.00
Michipicoten	TP	4363.00	Neustadt	VL	3950.00
Midland	T	4093.03,4094.00,4095.01- 4095.02	New Credit (Part) 40A	R	3199.00
Mildmay	VL	3955.00	New Credit (Part) 40A	R	3200.00
Millbrook	VL	4028.00	New Liskeard	T	4368.00-4369.00
Milverton	VL	3916.00	Newboro	VL	4132.00
Minto	TP	3951.00-3952.00	Newburgh	VL	4113.00
Mississagi River 8	R	4342.00	Newbury	VL	3078.00
Mitchell	T	3917.00	Nichol	TP	3931.01-3931.02,3932.00
Monmouth	TP	4108.00	Nipigon	TP	4392.00
Mono	TP	3944.00,3948.01	Nipissing	TP	4286.01
Montague	TP	4165.00-4167.00	Nipissing, Unorganized, North Part	UNO	4305.00,4307.00,4366.00
Monteagle	TP	4110.00	Nipissing, Unorganized, South Part	UNO	4284.00-4285.00
Moonbeam	TP	4434.00	Norfolk	TP	3170.00-3174.00,4439.00
Moose Factory 58	R	4435.00	Normanby	TP	3950.00
Moose Point 79	R	4291.00	North Algona	TP	4173.00
Moosonee Development Area Board	TP	4431.00	North Burgess	TP	4169.00
Moravian 47	R	3073.00	North Crosby	TP	4132.00
Morley	TP	4422.00	North Easthope	TP	3188.02,3189.00,3916.00
Mornington	TP	3916.00,3927.00	North Elmsley	TP	4168.00-4169.00
Morris	TP	3923.00,3953.00	North Fredericksburgh	TP	4055.01,4056.00
Morrisburg	VL	4145.00	North Marysburgh	TP	4052.00
Morson	TP	4423.00	North Plantagenet	TP	4269.00
Mosa	TP	3078.00	North Shore	TP	4342.00,4345.00
Mount Forest	T	3933.00	North Spirit Lake	S-E	4429.00
			Northwest Angle 33B	R	4423.00

Index - Census Subdivisions

Index - Subdivisions de recensement

35 Ontario

35 Ontario

Census Subdivision - Subdivision de recensement	Type - Genre	PCT Numbers - Numéros des SRP	Census Subdivision - Subdivision de recensement	Type - Genre	PCT Numbers - Numéros des SRP
Norwich	TP	3169.00,3173.00,3175.00- 3177.00,3182.00	Pembroke	TP	4275.00,4279.00
Norwood	VL	4035.02	Penetanguishene	T	4096.00-4097.00
Nottawasaga	TP	3949.00,3972.00,3974.02, 3975.01	Percy	TP	4035.01
Oakland	TP	3191.00	Perry	TP	4286.02
Dill Springs	VL	3080.00	Perth	T	4169.00-4170.00
Olden	TP	4131.00	Petawawa	TP	4279.00-4281.00
Omeme	VL	4077.00	Petawawa	VL	4280.00
Oneida 41	R	3103.00	Petrolia	T	3081.00
Onondaga	TP	3200.00	Pic Mobert North	R	4391.00
Opatika	TP	4385.00	Pic Mobert South	R	4391.00
Ops	TP	4078.01-4078.02,4080.00	Pic River 50	R	4391.00
Orford	TP	3073.00-3075.00	Pickle Lake	TP	4429.00
Drillia	C	4099.02,4100.00-4102.00, 4103.01	Picton	T	4052.00-4053.00
Drillia	TP	4099.02,4101.00,4103.01- 4103.02	Pikangikum 14	R	4429.00
Oro	TP	4089.01,4092.02,4099.01- 4099.02	Pilkington	TP	3930.00,3931.01
Osnabruck	TP	4145.00,4146.01,4161.00	Plentagenet	VL	4269.00
Osnaburg 63B	R	4429.00	Plummer Additional	TP	4346.00
Oso	TP	4131.00	Plympton	TP	3097.00-3098.00
Osprey	TP	3972.00	Poplar Hill	S-E	4429.00
Owen Sound	C	3967.00-3970.00	Port Burwell	VL	3170.00
Oxford (On Rideau)	TP	4164.00-4165.00	Port Elgin	T	3963.01
Paisley	VL	3962.00	Port Hope	T	4029.00-4030.00
Pakenham	TP	4171.00	Port McNicoll	VL	4093.02
Palmerston	T	3952.00	Powassan	T	4296.00
Palmerston and North and South Canonto	TP	4172.00	Prescott	T	4141.00-4142.00
Papineau	TP	4284.00	Proton	TP	3949.00-3950.00,3959.00
Parkhill	T	3101.00	Puslinch	TP	3861.00
Parry Island 16	R	4292.00	Radcliffe	TP	4274.00
Parry Sound	T	4292.00-4293.00	Regian	TP	4274.00
Parry Sound, Unorganized, Centre Part	UND	4295.00	Rainy Lake 17A	R	4415.00
Parry Sound, Unorganized, North East Part	UND	4286.01	Rainy Lake 17B	R	4422.00
Pays Plat 51	R	4390.00	Rainy Lake 18C	R	4415.00
Peel	TP	3930.00,3952.00	Rainy Lake 26A	R	4415.00
Pelee	TP	3000.00	Rainy River	T	4423.00
Pembroke	C	4275.00-4279.00	Rainy River, Unorganized	UND	4415.00,4422.00-4423.00
			Raleigh	TP	3055.00,3057.00,3061.00
			Rama	TP	4104.01
			Rama 32	R	4104.01

Index - Census Subdivisions

Index - Subdivisions de recensement

35 Ontario

35 Ontario

Census Subdivision Subdivision de recensement	Type Genre	PCT Numbers - Numéros des SRP	Census Subdivision - Subdivision de recensement	Type Genre	PCT Numbers - Numéros des SRP
Ramsay	TP	4179.00-4180.00	Schreiber	TP	4390.00
Rat Portage 38A	R	4423.00	Scugog	TP	3989.00-3990.00, 4065.02
Ratter and Dunnet	TP	4308.00	Scugog 34	R	3990.00
Rawdon	TP	4060.00	Shallow Lake	VL	3965.00
Rear of Leads and Lansdowne	TP	4133.00	Shawanaga 17	R	4295.00
Rear of Yonge and Escott	TP	4133.00	Shedden	ID	4345.00
Red Lake	TP	4428.00	Sheffield	TP	4112.00
Red Rock	TP	4392.00	Sheguiandah 24	R	4338.00
Renfrew	T	4171.00, 4175.00-4176.00	Shelburne	T	3934.01
Richmond	TP	4055.01, 4056.00, 4112.00	Sherborne and Others	TP	4109.00
Ridgetown	T	3074.00	Sherwood, Jones and Burns	TP	4274.00
Ripley	VL	3954.00	Sheshegwaning 20	R	4341.00
Rocky Bay 1	R	4390.00	Shoal Lake (Part) 39A	R	4423.00
Rodney	VL	3076.00	Shoal Lake (Part) 40	R	4423.00
Rolph, Buchanan, Wylie and McKay	TP	4276.00, 4283.00	Shoal Lake 34B 2	R	4423.00
Romney	TP	3056.00	Sidney	TP	4041.00, 4042.01-4042.02, 4047.01, 4059.00-4060.00
Ross	TP	4174.00	Simcoe	T	3172.00, 3193.00-3196.00
Rosseau	VL	4292.00	Sioux Lookout	T	4430.00
Roxborough	TP	4161.00	Sioux Narrows	ID	4423.00
Russell	TP	4267.00	Six Nations (Part) 40	R	3200.00
Rutherford and George Island	TP	4309.00	Six Nations (Part) 40	R	3200.00
Ryerson	TP	4294.00	Slate Falls	S-E	4429.00
Sabaskong Bay 35D	R	4426.00	Smiths Falls	T	4166.00-4168.00
Sachigo Lake 1	R	4429.00	Smooth Rock Falls	T	4434.00
Sachigo Lake 2	R	4429.00	Snowdon	TP	4105.00
Sandfield	TP	4341.00	Sombra	TP	3071.00
Sandy Lake 88	R	4429.00	Somerville	TP	4105.00
Sarawak	TP	3965.00, 3969.00	Sophiasburgh	TP	4050.00, 4053.00
Saug-e-Gaw-Sing 1	R	4423.00	South Algona	TP	4172.00
Seugeen	TP	3962.00, 3963.01-3963.02	South Crosby	TP	4132.00
Seugeen 29	R	3965.00	South Dorchester	TP	3112.00
Sevent Lake	S-E	4430.00	South Dumfries	TP	3190.00, 3353.00
Seeforth	T	3918.00	South Easthope	TP	3188.01
Sebestopol	TP	4172.00	South Elmsley	TP	4165.00, 4168.00
Seine River 23A	R	4415.00	South Fredericksburgh	TP	4055.01
Seine River 23B	R	4415.00	South Gower	TP	4164.00
Serpent River 7	R	4342.00	South Himsworth	TP	4296.00
Seymour	TP	4036.00, 4060.00-4061.00	South Marysburgh	TP	4052.00

Index - Census Subdivisions

Index - Subdivisions de recensement

35 Ontario

35 Ontario

Census Subdivision Subdivision de recensement	Type Genre	PCT Numbers - Numéros des SRP	Census Subdivision Subdivision de recensement	Type Genre	PCT Numbers - Numéros des SRP
South Monaghan	TP	4034.00	Teeswater	VL	3955.00
South Plantagenet	TP	4160.01	Tehkummah	TP	4341.00
South River	VL	4286.01	Temagami	TP	4366.00
South Sherbrooke	TP	4131.00	Terrace Bay	TP	4391.00
South-West Oxford	TP	3167.00-3169.00, 3175.00, 3177.00	Thamesville	VL	3073.00
Southampton	T	3963.02	The Archipelago	TP	4292.00, 4295.00
Spanish River 5	R	4345.00	The Dalles 38C	R	4427.00
Springer	TP	4305.00-4306.00	The Spanish River	TP	4340.00
Springfield	VL	3112.00	Thedford	VL	3099.00
St. Edmunds	TP	3966.00	Thessalon	T	4346.00
St. Isidore de Prescott	VL	4160.01	Thessalon	TP	4345.00-4346.00
St. Joseph	TP	4346.00	Thessalon 12	R	4346.00
St. Marys	T	3163.00-3164.00	Thompson	TP	4345.00
St. Vincent	TP	3959.00, 3971.00	Thornbury	T	3972.00
Stafford	TP	4275.00-4276.00, 4278.00- 4279.00	Thornloe	VL	4370.00
Stanhope	TP	4109.00	Thunder Bay, Unorganized	UNO	4388.00-4393.00, 4415.00, 4430.00-4431.00
Stanley	TP	3919.00	Thurlow	TP	4047.02, 4049.00, 4057.00
Stayner	T	3975.01	Tilbury	T	3055.00
Stephen	TP	3161.00-3162.00	Tilbury East	TP	3055.00-3057.00
Stirling	VL	4060.00	Tilbury North	TP	3054.00-3055.00
Stratford	C	3164.00, 3184.00-3187.00, 3188.01-3188.02	Tilbury West	TP	3054.00
Strathroy	T	3079.00, 3100.00	Tillsonburg	T	3174.00-3175.00
Strong	TP	4286.02	Timiskaming, Unorganized, East Part	UNO	4375.00
Sturgeon Falls	T	4305.00-4306.00	Timiskaming, Unorganized, West Part	UNO	4365.00, 4367.00, 4371.00- 4372.00, 4374.00-4375.00
Sturgeon Point	VL	4106.01	Timmins	C	4365.00, 4376.00-4383.00, 4384.01-4384.02, 4385.00, 4435.00
Sucker Creek 23	R	4338.00	Tiny	TP	4095.02, 4096.00
Sudbury, Unorganized, North Part	UNO	4308.00-4309.00, 4312.00, 4339.00, 4364.00-4366.00, 4385.00, 4387.00	Tiverton	VL	3961.03
Sudbury, Unorganized, South Part	UNO	4308.00	Tosorontio	TP	3947.00, 3948.01, 3977.00
Sullivan	TP	3960.00, 3962.00, 3964.00	Trenton	C	4038.00-4041.00, 4042.02
Summer Beaver	S-E	4429.00	Trout Creek	T	4296.00
Sundridge	VL	4286.02	Tuckersmith	TP	3161.00, 3918.00, 3922.00
Sunnidale	TP	3975.02, 3976.00	Tudor and Cashel	TP	4111.00
Sydenham	TP	3964.00, 3970.00	Turnberry	TP	3953.00
Tara	VL	3964.00	Tweed	VL	4058.00
Terbutt and Terbutt Additional	TP	4346.00	Tyendinaga	TP	4055.02, 4057.00
Tay	TP	4093.01-4093.03, 4095.02, 4097.00, 4098.02	Tyendinaga 38	R	4055.02, 4057.00

Index - Census Subdivisions

Index - Subdivisions de recensement

35 Ontario

35 Ontario

Census Subdivision - Subdivision de recensement	Type - Genre	PCT Numbers - Numéros des SRP	Census Subdivision - Subdivision de recensement	Type - Genre	PCT Numbers - Numéros des SRP
Usborne	TP	3162.00	Whitefish Bay 34A	R	4423.00
Val Rite-Harty	TP	4385.00	Whitefish River (Part) 4	R	4338.00
Vankleek Hill	T	4273.00	Whitefish River (Part) 4	R	4339.00
Verulam	TP	4106.02	Warton	T	3966.00
Vespra	TP	4090.02,4091.02,4092.01- 4092.02	Wikwemikong Unceded 26	R	4338.00
Vienna	VL	3170.00	Wilberforce	TP	4173.00
Victoria Harbour	VL	4098.02	Williamsburgh	TP	4145.00
Wabauskang 21	R	4427.00	Wilmot	TP	3189.00,3915.00-3916.00
Wabigoon Lake 27	R	4426.00	Winchester	TP	4162.00,4267.00
Walkerton	T	3956.00	Winchester	VL	4162.00
Wallace	TP	3925.00,3952.00	Wingham	T	3953.00
Wallaceburg	T	3068.00-3070.00	Winisk	S-E	4431.00
Walpole Island 46	R	3071.00	Wolford	TP	4165.00
Wapekeke 1	R	4429.00	Wollaston	TP	4111.00
Wapekeke 2	R	4429.00	Woodstock	C	3177.00-3182.00
Wardsville	VL	3078.00	Woodville	VL	4081.02
Warwick	TP	3080.00,3098.00-3099.00	Worthington	TP	4423.00
Wasaga Beach	T	3975.01-3975.02	Wunnumin 1	R	4429.00
Watford	VL	3080.00	Wunnumin 2	R	4429.00
Weagamow Lake 87	R	4429.00	Wyoming	VL	3097.00
Webequie	S-E	4429.00	Zone	TP	3073.00
Webbwood	T	4340.00	Zorra	TP	3166.00-3167.00,3183.00
Wellesley	TP	3915.00,3927.00-3928.00	Zurich	VL	3919.00
Wellington	VL	4051.00			
West Bay 22	R	4341.00			
West Garafraxa	TP	3932.00-3933.00			
West Hawkesbury	TP	4271.00,4273.00			
West Lincoln	TP	3266.01-3266.02			
West Lorne	VL	3076.00			
West Luther	TP	3933.00			
West Mawenosh	TP	3921.00			
West Williams	TP	3101.00			
Westmeath	TP	4173.00-4174.00			
Westport	VL	4132.00			
Wheatley	VL	3056.00			
White River	TP	4387.00			
Whitefish Bay 32A	R	4423.00,4426.00			
Whitefish Bay 33A	R	4426.00			

**REFERENCE MATERIAL
IN
ENGLISH**

DEFINITIONS

BLOCK-FACE

Refers to one side of a city street, between consecutive intersections with streets or similar physical features, for which census data are coded and stored on the basis of grid coordinates. From these block-faces the areas for which users request data can be constructed in a building-block fashion.

CENSUS AGGLOMERATION (CA)

The general concept of a census agglomeration (CA) is one of a large urbanized core, together with adjacent urban and rural areas which have a high degree of economic and social integration with that core.

A CA is defined as the main labour market area of an urban area (the urbanized core) of at least 10,000 population, based on the previous census. Once a CA attains an urbanized core population of at least 100,000, based on the previous census, it becomes a census metropolitan area (CMA).

CAs are comprised of one or more census subdivisions (CSDs) which meet at least one of the following criteria:

- (1) the CSD falls completely or partly inside the urbanized core;
- (2) at least 50% of the employed labour force living in the CSD works in the urbanized core; or
- (3) at least 25% of the employed labour force working in the CSD lives in the urbanized core.

Exceptions to the above delineation criteria may occasionally be made in certain special situations.

Users should be aware that CA boundaries may not conform precisely with the main labour market area, since CAs must respect CSD limits.

CENSUS DIVISION (CD)

Refers to the general term applying to census divisions, counties, regional districts, regional municipalities and five other types of geographic areas made up of groups of census subdivisions.

In Newfoundland, Manitoba, Saskatchewan and Alberta provincial law does not provide for

geographic areas which are intermediate between the census subdivision and the province. Therefore, census divisions have been created by Statistics Canada in co-operation with the provinces. In all other provinces, the different types of census divisions and their limits are established by provincial law.

CENSUS METROPOLITAN AREA (CMA)

The general concept of a census metropolitan area (CMA) is one of a very large urbanized core, together with adjacent urban and rural areas which have a high degree of economic and social integration with that core.

A CMA is defined as the main labour market area of an urban area (the urbanized core) of at least 100,000 population, based on the previous census. Once an area becomes a CMA, it is retained in the program even if its population subsequently declines.

Smaller labour market areas, centred on urbanized cores of at least 10,000 population, are included in the census agglomeration (CA) program.

CMAs are comprised of one or more census subdivisions (CSDs) which meet at least one of the following criteria:

- (1) the CSD falls completely or partly inside the urbanized core;
- (2) at least 50% of the employed labour force living in the CSD works in the urbanized core; or
- (3) at least 25% of the employed labour force working in the CSD lives in the urbanized core.

Exceptions to the above delineation criteria may occasionally be made in certain special situations.

Users should be aware that CMA boundaries may not conform precisely with the main labour market area, since CMAs must respect CSD limits. CMAs may also differ from metropolitan areas designated by local authorities for planning or other purposes.

CMA/CA PARTS

Refers to the urban and rural areas within a census metropolitan area (CMA) or census agglomeration (CA). There are three CMA/CA parts: urbanized core, urban fringe and rural fringe. While every CMA and CA has an urbanized core, it may or may not have urban or rural fringe areas.

CENSUS SUBDIVISION (CSD)

Refers to the general term applying to municipalities, Indian reserves, Indian settlements and unorganized territories.

In Newfoundland, Nova Scotia and British Columbia, the term also describes geostatistical areas that have been created by Statistics Canada in co-operation with the provinces as equivalents for municipalities.

CENSUS SUBDIVISION TYPE

Census subdivisions are classified into various types, according to official designations adopted by provincial or federal authorities. With the exception of unorganized territories, Indian reserves and Indian settlements, hamlets in the Northwest Territories and settlements in the Yukon Territory, the type indicates the municipal status of a CSD. The following list indicates the abbreviations used for the most common CSD types:

BOR	Borough
C	City - Cité
CM	County (Municipality)
COM	Community
CT	Canton (Municipalité de)
CU	Cantons unis (Municipalité de)
DM	District (Municipality)
HAM	Hamlet
ID	Improvement District
LGD	Local Government District
LOT	Township and Royalty
MD	Municipal District
NH	Northern Hamlet
NV	Northern Village
P	Paroisse (Municipalité de)
PAR	Parish
R	Indian Reserve - Réserve indienne
RM	Rural Municipality
RV	Resort Village
SA	Special Area
SCM	Subdivision of County Municipality
SD	Sans désignation (Municipalité)
S-E	Indian Settlement - Établissement indien
SET	Settlement
SRD	Subdivision of Regional District
SUN	Subdivision of Unorganized
SV	Summer Village
T	Town
TP	Township
UNO	Unorganized - Non organisé
V	Ville
VC	Village Cri
VK	Village Naskapi

VL	Village
VN	Village Nordique

CENSUS TRACT (CT)

Refers to a permanent small census geostatistical area established in large urban communities with the help of local specialists interested in urban and social science research. Census tracts are reviewed and approved by Statistics Canada according to the following criteria:

- (a) the boundaries must follow permanent and easily recognized lines on the ground;
- (b) the population must be between 2,500 and 8,000, with a preferred average of 4,000 persons, except for census tracts in the central business district, major industrial zones, or in peripheral rural or urban areas that may have either a lower or higher population;
- (c) the area must be as homogeneous as possible in terms of economic status and social living conditions; and
- (d) the shape must be as compact as possible.

All census metropolitan areas and all census agglomerations with a census subdivision having a population of 50,000 or more at the previous census are eligible for a census tract program. Once an urban centre is added to the program, it is retained even if its population subsequently declines.

While census tract boundaries do not necessarily respect census subdivision boundaries, they do respect the boundaries of census metropolitan areas and census agglomerations and their constituent primary census metropolitan areas and primary census agglomerations.

CENTROID

Refers to a geographic coordinate that represents the population centre of an enumeration area or the geographic centre of a block-face. These coordinates are expressed using a global grid system. Statistics Canada uses the Universal Transverse Mercator (UTM) system which is an established international system of specifying point locations on the globe.

To permit the retrieval of census data for any user-specified area, two types of centroids are available. They are:

- (i) Enumeration area centroids: For each enumeration area in Canada, a centroid (coordinate) has been manually assigned to represent its approximate population centre. It is to this centroid that all census data relating to the enumeration area are linked.
- (ii) Block-face centroids: In most large urban areas of Canada (50,000 population and over), a centroid is assigned to each block-face. The block-face centroid is a coordinate, offset from the street centre, that represents one side of a street between consecutive intersections with other streets or physical features and to which all census data relating to the block-face are linked.

COMPONENT

Refers to the census subdivisions (CSDs) which form the building blocks of a census metropolitan area (CMA) or census agglomeration (CA), or of a primary census metropolitan area (PCMA) or primary census agglomeration (PCA).

ENUMERATION AREA (EA)

Refers to the area usually canvassed by one Census Representative. It is defined according to the following criteria: (1) Households – the number of households in an enumeration area generally varies between a maximum of 375 households in large urban areas to a minimum of 125 in rural areas; (2) Limits – an enumeration area, being the building block of all geostatistical areas, never cuts across any geographic area recognized by the census. Moreover, enumeration area boundaries are defined such that the Census Representative will be able to locate them with as little difficulty as possible, for example, streets, roads, railways, rivers and lakes. Enumeration areas are normally the smallest geographic unit for which census data are available.

FEDERAL ELECTORAL DISTRICT (FED)

Refers to any territorial unit entitled to return a member to serve in the House of Commons. There are 282 FEDs in Canada based on the 1976 Representation Order. These FEDs are used both to present data and to organize census-taking.

GEOGRAPHICALLY REFERENCED DATA STORAGE AND RETRIEVAL SYSTEM (GRDSR – GEOCODING)

GRDSR, or geocoding, refers to a system that is used to geographically code and store census data. The geocoding system assigns geographic coordinates (centroids) at the population centre of every enumeration area in Canada and the geographic centre of each block-face in most of the large urban areas (50,000 population and over).

GEOSTATISTICAL AREA

Refers to geographic areas delineated or employed for the tabulation and dissemination of census data. This term applies to provinces and territories, census divisions, census subdivisions, census consolidated subdivisions, census metropolitan areas, census agglomerations, primary census metropolitan areas, primary census agglomerations, census tracts, provincial census tracts, urban areas, federal electoral districts, and enumeration areas.

PROVINCE

Refers to the major political division of Canada. From a statistical point of view, it is a basic unit for which data are tabulated and cross-classified. In census publications, provincial tables include the Yukon Territory and the Northwest Territories.

PROVINCIAL CENSUS TRACT (PCT)

Refers to a permanent small census geostatistical area of rural and/or urban type. PCTs exist in the area not included in the census tract program. Populations of PCTs generally vary between 3,000 and 8,000 with a preferred average of 5,000. Boundaries, as much as possible, follow permanent physical features and/or geographic units suggested by the provinces.

STANDARD GEOGRAPHICAL CLASSIFICATION (SGC)

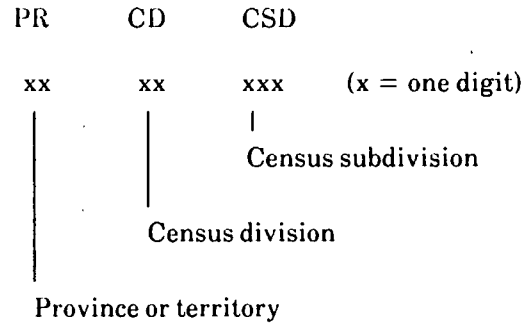
The Standard Geographical Classification provides systematic identification for three types of geographic areas. These are:

- (1) provinces and territories;

(2) census divisions (counties, regional municipalities, and regional districts, for example); and

(3) census subdivisions (usually municipalities).

The three area systems are hierarchically related. Census subdivisions (CSDs) aggregate to census divisions (CDs), which in turn aggregate to a province or a territory (PR). This relationship is reflected in the seven-digit SGC code:



ACCESSIBLE FROM COAST TO COAST

Statistics Canada's regional reference centres provide a full range of census products and services. Each reference centre is equipped with professional staff who can guide you and help solve your problems. There is a library and a sales counter where users can consult or purchase census publications, microcomputer diskettes, maps and more. Each centre has facilities to retrieve information from Statistics Canada's computerized data retrieval systems – CANSIM and Telichart. A telephone inquiry service is also available with toll-free numbers for regional clients outside local calling areas. Let us help you to focus on the future. Call or write your regional reference centre for further information. For a brief description of the products and services available from the 1986 Census, consult the section on Guidelines for Using This Publication.

NEWFOUNDLAND AND LABRADOR

Advisory Services
 Statistics Canada
 3rd Floor, Viking Building
 Crosbie Road
 St. John's, Newfoundland A1B 3P2
 Local calls: 709-772-4073
 Toll free service: 1-800-563-4255

MARITIME PROVINCES

Advisory Services
 Statistics Canada
 1770 Market St.
 Halifax, Nova Scotia B3J 3M3
 Local calls: 902-426-5331
 Toll-free service: 1-800-565-7192

QUEBEC

Advisory Services
 Statistics Canada
 Guy Favreau Complex
 200 Dorchester Blvd. W.
 Suite 412, East Tower
 Montréal, Quebec H2Z 1X4
 Local calls: 514-283-5725
 Toll-free service: 1-800-361-2831

NATIONAL CAPITAL REGION

Central Inquiries Service
 Statistics Canada
 Lobby, R.H. Coats Building
 Tunney's Pasture
 Ottawa, Ontario K1A 0T6
 Local calls: 613-990-8116
 If outside the local calling area, please dial the toll-free number for your province.

ONTARIO

Advisory Services
 Statistics Canada
 10th Floor, Arthur Meighen Building
 25 St. Clair Avenue East
 Toronto, Ontario M4T 1M4
 Local calls: 416-973-6586
 Toll-free service: 1-800-268-1151

NIPISSING REGION

Advisory Services
 Statistics Canada
 Civic Administration Centre
 225 Holditch Street
 Sturgeon Falls, Ontario P0H 2G0
 Local calls: 705-753-4888
 If outside the local calling area, please dial the toll-free number given above for Ontario residents.

MANITOBA

Advisory Services
 Statistics Canada
 6th Floor, General Post Office Building
 266 Graham Avenue
 Winnipeg, Manitoba R3C 0K4
 Local calls: 204-949-4020
 Toll-free service: 1-800-282-8006

SASKATCHEWAN

Advisory Services
 Statistics Canada
 5th Floor, 530 Midtown Centre
 Regina, Saskatchewan S4P 2B6
 Local calls: 306-780-5405
 Toll-free service: 1-800-667-7164

ALBERTA AND NORTHWEST TERRITORIES

Advisory Services
 Statistics Canada
 2nd Floor, Hys Centre
 11010-101 Street
 Edmonton, Alberta T5H 4C5
 Local calls: 403-420-3027
 Toll-free service: 1-800-222-6400
 N.W.T. call collect: 403-420-2011

BRITISH COLUMBIA AND YUKON

Advisory Services
 Statistics Canada
 3rd Floor, Federal Building
 Sinclair Centre
 757 West Hastings Street
 Vancouver, British Columbia V6C 3C9
 Local calls: 604-666-3691
 Toll-free service:
 South and Central B.C.: 1-800-663-1551
 Yukon and Northern B.C.: Zenith 08913

**DOCUMENTS DE RÉFÉRENCE
EN
FRANÇAIS**

DÉFINITIONS

AGGLOMÉRATION DE RECENSEMENT (AR)

Le concept général d'agglomération de recensement (AR) s'applique à un grand noyau urbanisé ainsi qu'aux régions urbaines et rurales hautement intégrées à ce noyau du point de vue économique et social.

Une AR se définit comme la principale zone du marché du travail d'une région urbaine (le noyau urbanisé) d'au moins 10,000 habitants, d'après les chiffres de population du recensement précédent. Dès que la population du noyau urbanisé de l'AR atteint 100,000 habitants, toujours selon les chiffres du recensement précédent, celle-ci devient une région métropolitaine de recensement (RMR).

Chaque AR comprend une ou plusieurs subdivisions de recensement (SDR) répondant à au moins un des critères suivants:

- (1) la SDR est comprise entièrement ou en partie dans le noyau urbanisé;
- (2) au moins 50% de la population active occupée demeurant dans la SDR travaille dans le noyau urbanisé;
- (3) au moins 25% de la population active occupée travaillant dans la SDR demeure dans le noyau urbanisé.

Il se peut qu'on s'écarte des critères de délimitation dans certains cas spéciaux.

Les utilisateurs doivent savoir que les limites d'une AR ne coïncident pas nécessairement avec celles de la principale zone du marché du travail, les AR devant respecter les limites des SDR.

CENTROÏDE

Coordonnées géographiques attribuées au centre de gravité de la population d'un secteur de dénombrement ou au centre de gravité géographique d'un côté d'îlot. Ces coordonnées sont établies au moyen d'une grille géographique universelle. Statistique Canada se sert de la projection universelle transverse de Mercator (UTM), système international reconnu permettant d'indiquer l'emplacement d'un point sur le globe.

Il existe deux sortes de centroïdes pour l'extraction des données de recensement relatives à un secteur demandé.

- (i) Centroïde de secteur de dénombrement: Un centroïde (coordonnée) correspondant plus ou moins au centre de gravité de la population, est attribué manuellement à chaque secteur de dénombrement au Canada. Toutes les données de recensement relatives à un secteur de dénombrement sont appariées au centroïde qui lui est attribué.
- (ii) Centroïde de côté d'îlot: Un centroïde est attribué à chaque côté d'îlot dans la plupart des grandes régions urbaines du Canada (50,000 habitants et plus). Le centroïde de côté d'îlot donne les coordonnées (distance par rapport au centre de la rue) d'un côté de rue situé entre deux intersections consécutives formées par la rencontre de deux rues, d'une rue et d'un trait physique ou de deux traits physiques. Toutes les données de recensement relatives à un côté d'îlot sont appariées au centroïde qui lui est attribué.

CIRCONSCRIPTION ÉLECTORALE FÉDÉRALE (CÉF)

Division territoriale élisant un député à la Chambre des communes. Il y a 282 CÉF au Canada, conformément à l'Ordonnance de représentation de 1976. Ces CÉF sont utilisées tant pour présenter les données que pour organiser la tenue du recensement.

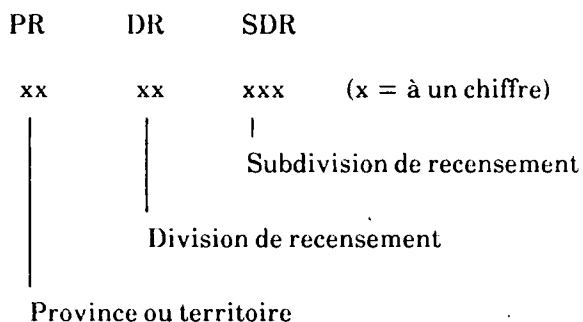
CLASSIFICATION GÉOGRAPHIQUE TYPE (CGT)

La Classification géographique type est un système d'identification de trois types de région géographique:

- (1) provinces et territoires;
- (2) divisions de recensement (par ex., comtés, municipalités régionales et districts régionaux); et
- (3) subdivisions de recensement (habituellement des municipalités).

Ces trois types de territoire constituent la structure hiérarchique de ce système. En effet, les subdivisions de recensement (SDR) peuvent être groupées pour former des divisions de recensement

(DR), elles-mêmes regroupées en une province ou un territoire (PR). Le code à sept chiffres de la CGT reproduit cet ordre hiérarchique:



COMPOSANTE

Subdivision de recensement (SDR) qui constitue l'unité de base d'une région métropolitaine de recensement (RMR) ou d'une agglomération de recensement (AR), ou encore d'une région métropolitaine de recensement primaire (RMRP) ou d'une agglomération de recensement primaire (ARP).

CÔTÉ D'ÎLOT

Côté de rue situé entre deux intersections consécutives formées par la rencontre de deux rues, d'une rue et d'un trait physique ou de deux traits physiques. Les données de recensement sont codées et stockées pour chaque côté d'îlot suivant un système de coordonnées. Le côté d'îlot permet de construire les secteurs demandés par l'utilisateur.

DIVISION DE RECENSEMENT (DR)

Terme générique qui désigne les divisions de recensement, les comtés, les districts régionaux, les municipalités régionales et cinq autres types de régions géographiques formés de groupes de subdivisions de recensement.

Les lois provinciales de Terre-Neuve, du Manitoba, de la Saskatchewan et de l'Alberta ne prévoient pas la création de secteurs géographiques intermédiaires entre la subdivision de recensement et la province. C'est pourquoi les divisions de recensement ont été établies par Statistique Canada en collaboration avec les provinces. Dans toutes les autres provinces, les divers types de divisions de recensement sont définis et délimités par des lois provinciales.

GENRE DE SUBDIVISION DE RECENSEMENT

Les subdivisions de recensement sont classées en divers genres selon les appellations adoptées par les autorités provinciales ou fédérales. À l'exception des territoires non organisés, des réserves indiennes et des établissements indiens, des "hamlets" dans les Territoires du Nord-Ouest et des "settlements" dans le Yukon, le genre de subdivision de recensement indique son statut. Voici la liste des abréviations des genres de subdivisions de recensement les plus courants:

BOR	Borough
C	City - Cité
CM	County (Municipality)
COM	Community
CT	Canton (Municipalité de)
CU	Cantons unis (Municipalité de)
DM	District (Municipality)
HAM	Hamlet
ID	Improvement District
LGD	Local Government District
LOT	Township and Royalty
MD	Municipal District
NH	Northern Hamlet
NV	Northern Village
P	Paroisse (Municipalité de)
PAR	Parish
R	Indian Reserve - Réserve indienne
RM	Rural Municipality
RV	Resort Village
SA	Special Area
SCM	Subdivision of County Municipality
SD	Sans désignation (Municipalité)
S-E	Indian Settlement - Établissement indien
SET	Settlement
SRD	Subdivision of Regional District
SUN	Subdivision of Unorganized
SV	Summer Village
T	Town
TP	Township
UNO	Unorganized - Non organisé
V	Ville
VC	Village Cri
VK	Village Naskapi
VL	Village
VN	Village Nordique

PARTIES DE RMR/AR

Désigne les régions urbaines et rurales à l'intérieur d'une région métropolitaine de recensement (RMR) ou d'une agglomération de recensement (AR). Les RMR ou AR se divisent en trois parties: le noyau urbanisé, la banlieue urbaine et la banlieue rurale. Les trois parties ne se trouvent pas nécessairement dans chaque RMR

ou AR, c.-à-d. que bien que toute RMR et AR ait un noyau urbanisé, elle peut avoir ou non des banlieues urbaines ou rurales.

PROVINCE

Principale division politique du Canada. Du point de vue statistique, c'est une unité de base pour laquelle toutes les données sont totalisées et recoupées. Dans les publications du recensement, les tableaux relatifs aux provinces comprennent le Yukon et les Territoires du Nord-Ouest.

RÉGION MÉTROPOLITAINE DE RECENSEMENT (RMR)

Le concept général de région métropolitaine de recensement (RMR) s'applique à un noyau urbanisé très important ainsi qu'aux régions urbaines et rurales hautement intégrées à ce noyau sur le plan économique et social.

Le terme RMR désigne la principale zone du marché du travail d'une région urbaine (noyau urbanisé) comptant 100,000 habitants ou plus, d'après les chiffres de population du recensement précédent. Lorsqu'une région devient une RMR, elle continue de faire partie du programme même si, ultérieurement, elle subit une baisse de population.

Quant aux zones des marchés du travail moins vastes des noyaux urbanisés comptant 10,000 habitants ou plus, elles font partie du programme des agglomérations de recensement (AR).

Chaque RMR est constituée d'une subdivision de recensement (SDR) ou plus répondant à au moins un des critères suivants:

- (1) la SDR se trouve entièrement ou en partie dans le noyau urbanisé;
- (2) au moins 50% de la population active occupée demeurant dans la SDR travaille dans le noyau urbanisé;
- (3) au moins 25% de la population active occupée travaillant dans la SDR demeure dans le noyau urbanisé.

Il arrive à l'occasion que les critères de délimitation ne soient pas respectés dans certains cas spéciaux.

Les utilisateurs doivent savoir que les limites d'une RMR ne coïncident pas nécessairement avec celles de la principale zone du marché du travail, les RMR devant respecter les limites des SDR. Il se peut également que les RMR ne soient pas exactement identiques aux régions métropolitaines établies par les autorités locales à des fins de planification ou autres.

SECTEUR DE DÉNOMBREMENT (SD)

Unité géographique dénombrée par un recenseur. Elle est définie selon les critères suivants: (1) Ménages - le nombre de ménages dans un secteur de dénombrement peut varier de 375 (maximum) dans les grandes régions urbaines à 125 (minimum) dans les régions rurales; (2) Limites - un secteur de dénombrement étant l'unité de base de toutes les unités géostatistiques, il ne déborde jamais une unité reconnue par le recensement. Par ailleurs, les limites des secteurs de dénombrement sont définies de manière que le recenseur puisse les repérer sans difficulté (par exemple, rues, chemins, voies ferrées, rivières et lacs). Les secteurs de dénombrement constituent normalement les plus petites unités géographiques pour lesquelles on peut obtenir des données de recensement.

SECTEUR DE RECENSEMENT (SR)

Petite unité géostatistique de recensement permanente établie dans les grands centres urbains avec l'aide de spécialistes locaux qui s'intéressent à la recherche en sciences sociales et en urbanisme. Les secteurs de recensement sont délimités et approuvés par Statistique Canada d'après les critères suivants:

- a) des limites qui coïncident avec des lignes permanentes facilement reconnaissables sur le terrain;
- b) une population de 2,500 à 8,000 habitants, la moyenne devant être de préférence de 4,000 personnes, sauf pour les secteurs de recensement du centre des affaires, les principales zones industrielles, ou les régions rurales ou urbaines périphériques dont les chiffres de population peuvent être plus petits ou plus grands;
- c) la plus grande homogénéité possible du point de vue économique et social; et
- d) dans la mesure du possible, une forme compacte.

Toute région métropolitaine de recensement et toute agglomération de recensement qui compte une subdivision de recensement dont la population s'élevait à 50,000 habitants ou plus au recensement précédent peut être incluse dans le programme de secteurs de recensement. Une fois qu'un centre urbain est intégré à ce programme, il continue d'en faire partie même si, ultérieurement, il subit une baisse de population.

Les limites des secteurs de recensement ne coïncident pas nécessairement avec celles des subdivisions de recensement, mais elles respectent les limites des régions métropolitaines de recensement et des agglomérations de recensement ainsi que des régions métropolitaines de recensement primaires et des agglomérations de recensement primaires qui les constituent.

SECTEUR DE RECENSEMENT PROVINCIAL (SRP)

Petite unité géostatistique permanente de recensement de type rural et (ou) urbain. Il existe des SRP dans les régions qui ne font pas partie du programme des secteurs de recensement. La population des SRP varie généralement de 3,000 à 8,000 habitants, la moyenne devant être de préférence de 5,000 habitants. Dans la mesure du possible, leurs limites coïncident avec des caractéristiques physiques permanentes et (ou) avec des unités géographiques proposées par les provinces.

SUBDIVISION DE RECENSEMENT (SDR)

Terme générique qui désigne les municipalités, les réserves indiennes, les établissements indiens et les territoires non organisés.

À Terre-Neuve, en Nouvelle-Écosse et en Colombie-Britannique, l'expression désigne également des unités géostatistiques créées comme équivalents des municipalités et délimitées par Statistique Canada en collaboration avec les provinces.

SYSTÈME DE STOCKAGE ET D'EXTRACTION DES DONNÉES CODÉES SUIVANT UNE GRILLE GÉOGRAPHIQUE (GRDSR - GÉOCODAGE)

Système utilisé pour attribuer des codes géographiques aux données du recensement et ensuite les stocker. Le système de géocodage attribue des coordonnées géographiques (centroïdes) au centre de gravité de la population de chaque secteur de dénombrement au Canada et au centre géographique de chaque côté d'îlot dans la plupart des grandes régions urbaines (50,000 habitants et plus).

UNITÉ GÉOSTATISTIQUE

Toute région géographique délimitée ou utilisée pour la totalisation et la diffusion des données du recensement. L'expression englobe les provinces et territoires, les divisions de recensement, les subdivisions de recensement, les subdivisions de recensement unifiées, les régions métropolitaines de recensement, les agglomérations de recensement, les régions métropolitaines de recensement primaires, les agglomérations de recensement primaires, les secteurs de recensement, les secteurs de recensement provinciaux, les régions urbaines, les circonscriptions électorales fédérales et les secteurs de dénombrement.

OÙ NOUS TROUVER?

Les centres régionaux de consultation de Statistique Canada vous ouvrent les portes à la gamme complète des produits et services de l'organisme. Chaque centre de consultation est doté d'une bibliothèque et d'un comptoir de ventes où vous pouvez consulter ou acheter nos publications, disquettes pour micro-ordinateur, microfiches, cartes et autres produits. Chaque centre offre un accès direct au CANSIM, la base de données ordinolingues et le système d'extraction de Statistique Canada, ainsi qu'au TELICHART. Un service d'appel interurbain sans frais est offert aux clients régionaux qui sont situés à l'extérieur des zones de communication locale. Les centres offrent bien d'autres services encore, qu'il s'agisse de séminaires ou de consultations. Pour obtenir de plus amples renseignements, téléphonez ou écrivez à votre centre régional de consultation. Pour une description concise des produits et services du recensement de 1986, se reporter à la section "Lignes directrices pour l'utilisation de cette publication".

TERRE-NEUVE ET LABRADOR

Services consultatifs
Statistique Canada
Édifice Viking, 3^e étage
Chemin Crosbie
St. John's (Terre-Neuve) A1B 3P2
Appel local: 709-772-4073
Service d'appel sans frais: 1-800-563-4255

MARITIMES

Services consultatifs
Statistique Canada
1770, rue Market
Halifax (Nouvelle-Écosse) B3J 3M3
Appel local: 902-426-5331
Service d'appel sans frais: 1-800-565-7192

QUÉBEC

Services consultatifs
Statistique Canada
Complexe Guy Favreau
200 ouest, boul. Dorchester
Suite 412, Tour est
Montréal (Québec) H2Z 1X4
Appel local: 514-283-5725
Service d'appel sans frais: 1-800-361-2831

RÉGION DE LA CAPITALE NATIONALE

Service central des renseignements
Statistique Canada
Entrée principale
Édifice R.H. Coats
Parc Tunney
Ottawa (Ontario) K1A 0T6
Appel local: 613-990-8116
Si vous devez faire des appels interurbains,
composez le numéro sans frais de votre province.

ONTARIO

Services consultatifs
Statistique Canada
Édifice Arthur Meighen, 10^e étage
25 est, avenue St. Clair
Toronto (Ontario) M4T 1M4
Appel local: 416-973-6586
Service d'appel sans frais: 1-800-268-1151

NIPISSING (Ontario)

Services consultatifs
Statistique Canada
Centre d'administration civique
225, rue Holditch
Sturgeon Falls (Ontario) P0H 2G0
Appel local: 705-753-4888
Si vous devez faire des appels interurbains, composez
le numéro sans frais indiqué ci-dessus pour les
résidents de l'Ontario.

MANITOBA

Services consultatifs
Statistique Canada
6^e étage, Bureau de poste principal
266, avenue Graham
Winnipeg (Manitoba) R3C 0K4
Appel local: 204-949-4020
Service d'appel sans frais: 1-800-282-8006

SASKATCHEWAN

Services consultatifs
Statistique Canada
530, Centre Midtown
Regina (Saskatchewan) S4P 2B6
Appel local: 306-780-5405
Service d'appel sans frais: 1-800-667-7164

ALBERTA ET TERRITOIRES DU NORD-OUEST

Services consultatifs
Statistique Canada
Centre Hys, 2^e étage
11010, 101^e rue
Edmonton (Alberta) T5H 4C5
Appel local: 403-420-3027
Service d'appel sans frais: 1-800-222-6400
Appel à frais virés T. N.-O.: 403-420-2011

COLOMBIE-BRITANNIQUE ET YUKON

Services consultatifs
Statistique Canada
Édifice fédéral, Centre Sinclair
757 ouest, rue Hastings
Vancouver (Colombie-Britannique) V6C 3C9
Appel local: 604-666-3691
Service d'appel sans frais:
Sud et centre C.-B.: 1-800-663-1551
Yukon et Colombie-Britannique du
Nord: Zénith 08913



Decisions Décisions

DECISION DATA: The 1986 Census Data Base provides the definitive picture of Canada today and a Focus for the Future. Census products offer researchers, policy analysts and other decision makers maximum flexibility using a core data base together with a range of customized products: vital keys to quality research and good planning.

1 A corporation is scouting Canada for places to sell summer and winter sporting goods. Seeking target markets that conform to its client profiles, this company will need to look at incomes, occupation, age groups and even family structure to find the best locations. The *Census Customized Service* designed a package to meet the criteria.

2 A community association was asked to advise the municipal parks committee on the recreation plan for their area. Using census data on family formation, size and standard of living, the association concluded that a children's play area would be under used by the mostly older, working population. They proposed revenue-generating sports facilities be built instead.

Find out more about the 1986
Census Data Service from your
nearest Statistics Canada
Regional Office.

DONNÉES DÉCISIVES: La base de données du recensement de 1986 permet de brosser un portrait définitif du Canada d'aujourd'hui et de faire voile vers l'avenir. Les produits du recensement offrent aux chercheurs, aux analystes des politiques et à d'autres décideurs un maximum de souplesse, et ce grâce à la base de données et à un éventail de produits personnalisés, secrets d'une recherche de qualité et d'une bonne planification.

1 Une compagnie parcourt le Canada à la recherche de points de vente d'équipement sportif d'été et d'hiver. Pour déterminer les marchés cibles répondant au profil de sa clientèle, bref, les meilleurs emplacements, cette compagnie devra passer en revue les données sur le revenu, la profession, les groupes d'âges et même la composition des familles. Le *Service personnalisé* du recensement répond précisément à ces besoins.

2 Une association communautaire devait conseiller le comité municipal des parcs sur le plan de récréation de leur région. En utilisant les données du recensement sur la formation et la taille des familles ainsi que sur le niveau de vie, l'association devait conclure qu'une aire de jeux pour les enfants serait sous-utilisée par la plupart des travailleurs et personnes plus âgées. L'association a donc proposé à la place la création d'installations sportives à but lucratif.



Pour de plus amples
renseignements au sujet du Ser-
vice de données du recensement,
veuillez communiquer avec le
bureau régional de Statistique
Canada le plus près de chez vous.

