C. 3

Catalogue no. 53-219-XPB

Road Motor Vehicles

Registrations
1995

N° 53-219-XPB au catalogue

Véhicules automobiles

Immatriculations
1995

STATISTICS CANADA STATISTIQUE CANADA
FEB 6 1997
LIBRARY BIBLIOTHÈQUE



Statistics Canada Statistique Canada

Canada

Data in many forms

Statistics Canada disseminates data in a variety of forms. In addition to publications, both standard and special tabulations are offered. Data are available on the Internet, compact disc, diskette, computer printouts, microfiche and microfilm, and magnetic tape. Maps and other geographic reference materials are available for some types of data. Direct online access to aggregated information is possible through CANSIM, Statistics Canada's machine-readable database and retrieval system.

How to obtain more information

Inquiries about this publication and related statistics or services should be directed to: Robert Larocque, Transportation Division, Statistics Canada, Ottawa, Ontario, K1A 0T6 (telephone: (613) 951-2486) or to the Statistics Canada Regional Reference Centre in:

Halifax	(902) 426-5331	Regina	(306) 780-5405
Montréal	(514) 283-5725	Edmonton	(403) 495-3027
Ottawa	(613) 951-8116	Calgary	(403) 292-6717
Toronto	(416) 973-6586	Vancouver	(604) 666-3691
Winnipeg	(204) 983-4020		

You can also visit our World Wide Web site:
http://www.statcan.ca

Toll-free access is provided **for all users who reside outside the local dialling area** of any of the Regional Reference Centres.

National enquiries line	**1 800 263-1136**
National telecommunications device for the hearing impaired	**1 800 363-7629**
Order-only line (Canada and United States)	**1 800 267-6677**

How to order publications

Statistics Canada publications may be purchased from local authorized agents and other community bookstores, the Statistics Canada Regional Reference Centres, or from:

Statistics Canada
Operations and Integration Division
Circulation Management
120 Parkdale Avenue
Ottawa, Ontario
K1A 0T6

Telephone: (613) 951-7277
Fax: (613) 951-1584
Toronto (credit card only): (416) 973-8018
Internet: order@statcan.ca

Standards of service to the public

To maintain quality service to the public, Statistics Canada follows established standards covering statistical products and services, delivery of statistical information, cost-recovered services and services to respondents. To obtain a copy of these service standards, please contact your nearest Statistics Canada Regional Reference Centre.

Des données sous plusieurs formes

Statistique Canada diffuse les données sous formes diverses. Outre les publications, des totalisations habituelles et spéciales sont offertes. Les données sont disponibles sur Internet, disque compact, disquette, imprimé d'ordinateur, microfiche et microfilm, et bande magnétique. Des cartes et d'autres documents de référence géographiques sont disponibles pour certaines sortes de données. L'accès direct à des données agrégées est possible par le truchement de CANSIM, la base de données ordinolingue et le système d'extraction de Statistique Canada.

Comment obtenir d'autres renseignements

Toute demande de renseignements au sujet de la présente publication ou au sujet de statistiques ou de services connexes doit être adressée à : Robert Larocque, Division des transports, Statistique Canada, Ottawa, Ontario, K1A 0T6 (téléphone : (613) 951-2486) ou à l'un des centres de consultation régionaux de Statistique Canada :

Halifax	(902) 426-5331	Regina	(306) 780-5405
Montréal	(514) 283-5725	Edmonton	(403) 495-3027
Ottawa	(613) 951-8116	Calgary	(403) 292-6717
Toronto	(416) 973-6586	Vancouver	(604) 666-3691
Winnipeg	(204) 983-4020		

Vous pouvez également visiter notre site sur le Web :
http://www.statcan.ca

Un service d'appel interurbain sans frais est offert **à tous les utilisateurs qui habitent à l'extérieur des zones de communication locale** des centres de consultation régionaux.

Service national de renseignements	**1 800 263-1136**
Service national d'appareils de télécommunications pour les malentendants	**1 800 363-7629**
Numéro pour commander seulement (Canada et États-Unis)	**1 800 267-6677**

Comment commander les publications

On peut se procurer les publications de Statistique Canada auprès des agents autorisés et des autres librairies locales, par l'entremise des centres de consultation régionaux de Statistique Canada, ou en écrivant à :

Statistique Canada
Division des opérations et de l'intégration
Gestion de la circulation
120, avenue Parkdale
Ottawa (Ontario)
K1A 0T6

Téléphone : (613) 951-7277
Télécopieur : (613) 951-1584
Toronto (carte de crédit seulement) : (416) 973-8018
Internet : order@statcan.ca

Normes de service au public

Afin de maintenir la qualité du service au public, Statistique Canada observe des normes établies en matière de produits et de services statistiques, de diffusion d'information statistique, de services à recouvrement des coûts et de services aux répondants. Pour obtenir une copie de ces normes de service, veuillez communiquer avec le centre de consultation régional de Statistique Canada le plus près de chez vous.

Statistics Canada
Transportation Division
Multimodal Transport Section

Road Motor Vehicles

Registrations
1995

Statistique Canada
Division des transports
Section des transports multimodaux

Véhicules Automobiles

Immatriculations
1995

Published by authority of the Minister responsible for Statistics Canada

© Minister of Industry, 1997

All rights reserved. No part of this publication may be reproduced, stored in a retrieval system or transmitted in any form or by any means, electronic, mechanical, photocopying, recording or otherwise without prior written permission from Licence Services, Marketing Division, Statistics Canada, Ottawa, Ontario, Canada K1A 0T6.

January 1997

Price: Canada: $27.00

United States: US$33.00

Other Countries: US$38.00

Catalogue no. 53-219-XPB
Frequency: Annual

ISSN 0706-067X

Ottawa

Publication autorisée par le ministre responsable de Statistique Canada

© Ministre de l'Industrie, 1997

Tous droits réservés. Il est interdit de reproduire ou de transmettre le contenu de la présente publication, sous quelque forme ou par quelque moyen que ce soit, enregistrement sur support magnétique, reproduction électronique, mécanique, photographique, ou autre, ou de l'emmagasiner dans un système de recouvrement, sans l'autorisation écrite préalable des Services de concession des droits de licence, Division du marketing, Statistique Canada, Ottawa, Ontario, Canada K1A 0T6.

Janvier 1997

Prix : Canada : 27 $

États-Unis : 33 $ US

Autres pays : 38 $ US

N° 53-219-XPB au catalogue
Périodicité : annuelle

ISSN 0706-067X

Ottawa

Note of appreciation

Canada owes the success of its statistical system to a long-standing co-operation involving Statistics Canada, the citizens of Canada, its businesses, governments and other institutions. Accurate and timely statistical information could not be produced without their continued co-operation and goodwill.

Note de reconnaissance

Le succès du système statistique du Canada repose sur un partenariat bien établi entre Statistique Canada et la population, les entreprises, les administrations canadiennes et les autres organismes. Sans cette collaboration et cette bonne volonté, il serait impossible de produire des statistiques précises et actuelles.

Symbols

The following standard symbols are used in Statistics Canada publications:

.. figures not available.

... figures not appropriate or not applicable.

– nil or zero.

-- amount too small to be expressed.

p preliminary figures.

r revised figures.

x confidential to meet secrecy requirements of the Statistics Act.

Signes conventionnels

Les signes conventionnels suivants sont employés uniformément dans les publications de Statistique Canada:

.. nombres indisponibles.

... n'ayant pas lieu de figurer.

– néant ou zéro.

-- nombres infimes.

p nombres provisoires.

r nombres rectifiés.

x confidentiel en vertu des dispositions de la Loi sur la statistique relatives au secret.

Acknowledgements

This publication was prepared in the Transportation Division, under the general direction of **Tricia Trépanier**, Director and **Andrea Mathieson**, Chief, Surface and Marine Transport Program.

Yasmin Sheikh the Unit Head and **Angus Maclean** the Survey Manager of the Rail Unit were the principal authors of this publication. Technical assistance was provided by **John Nicoletta** and **David Binks**.

Remerciements

Véhicules automobiles - Immatriculations a été réalisée à la Division des transports sous la direction générale de **Tricia Trépanier**, directeur, et **Andrea Mathieson**, chef de la programme des transports de surface et maritimes.

Yasmin Sheikh, le chef, et **Angus MacLean**, le gérant de sondage, de la section de transport ferroviaire sont les auteures principaux, alors que **John Nicoletta** et **David Binks** ont prêté leur assistance technique.

The paper used in this publication meets the minimum requirements of American National Standard for Information Sciences - Permanence of Paper for Printed Library Materials, ANSI Z39.48 - 1984.
∞

Le papier utilisé dans la présente publication répond aux exigences minimales de l'"American National Standard for Information Sciences" "Permanence of Paper for Printed Library Materials", ANSI Z39.48 1984.
∞

Table of Contents

	Page
Highlights	5
Text table 1. Statistical Highlights: 1991-1995	5
Chart 1. Road Motor Vehicles: Total Registrations and Rate of Change, 1992-1995	6
Chart 2. Road Motor Vehicles: Registrations, by Major Categories, 1991-1995	6
Introduction	7
Methodology and Data Collection	7
Data Quality and Limitations	7
Changes effective with this publication	7
Limitations related to concepts and collection of data	8
Interprovincial Differences	8
Table 1. Road Motor Vehicles - Registrations, Licences and Permits, 1995	12
Table 2. Road Motor Vehicle Registrations, by Place of Residence, or by Place of Issuance of Licence, 1995	14
Publications Available From The Transportation Division	23

Table des Matières

	Page
Faits saillants	5
Tableau explicatif 1. Faits saillants: 1991-1995	5
Graphique 1. Véhicules automobiles routiers: Immatriculations totales et taux de variation, 1992-1995	6
Graphique 2. Véhicules automobiles routiers: Immatriculations selon les principales catégories, 1991-1995	6
Introduction	7
Méthodes d'enquête et collecte des données	7
Qualité et limites des données	7
Changements apportés à partir de la parution de cette publication;	7
Limites associées aux concepts et à la collecte des données	8
Écarts interprovinciaux	8
Tableau 1. Véhicules automobiles routiers - Immatriculations, plaques et permis, 1995	12
Tableau 2. Immatriculations des véhicules automobiles routiers, selon le lieu de résidence, ou le lieu d'émission des plaques, 1995	14
Publications disponibles à la division des transport	23

How to get the economic facts and analysis you need on transportation!

Available from the Transportation Division are...

- key financial operating statistics and commodity and/or passenger origin-destination data for the trucking, bus, marine, rail and air transport industries;
- special tabulations and analytical studies tailored to your business needs on a cost-recovery basis;
- two service bulletins providing preliminary release data, intermodal comparisons, etc.;
- a catalogue describing the contents of the Transportation Division publications, free of charge.

Get the facts! Find out how the Transportation Division can help you meet your information needs by contacting:

Tricia Trépanier, Director
Transportation Division
Statistics Canada
Jean Talon Building, 12th Floor
Tunney's Pasture
Ottawa, Ontario
K1A 0T6

Telephone: (613) 951-8704
Facsimile: (613) 951-0579

Jim Cain, Chief
Trucking Section

Telephone: (613) 951-0518
Facsimile: (613) 951-0579

Andrea Mathieson, Chief
Multimodal Transport Section

Telephone: (613) 951-8699
Facsimile: (613) 951-0579

Gord Baldwin, Chief
Aviation Statistics Centre

Telephone: (819) 997-6942
Facsimile: (819) 953-8499

OR

Robert Larocque, Head
Dissemination Unit
Trucking and Multimodal Transport Section

Telephone: (613) 951-2486
Facsimile: (613) 951-0579

Comment obtenir les analyses et les données économiques dont vous avez besoin sur le secteur des transports!

Vous pouvez obtenir, auprès de la Division des transports...

- des données clées sur la situation financière des entreprises de transport par camion, autobus, bateau, train et avion, ainsi que sur les points d'origine et de destination des marchandises et des passagers;
- contre recouvrement des frais, des totalisations spéciales et des études analytiques répondant aux besoins de votre entreprise;
- deux bulletins de service contenant des données provisoires, des comparaisons intermodales, etc.;
- un catalogue descriptif gratuit des publications de la Division des transports.

Obtenez les faits! La Division des transports peut vous aider à combler vos besoins en information. Pour en savoir davantage, communiquez avec:

Tricia Trépanier, Directrice
Division des transports
Statistique Canada
12e étage, immeuble Jean-Talon
Parc Tunney
Ottawa (Ontario)
K1A 0T6

Téléphone: (613) 951-8704
Télécopieur: (613) 951-0579

Jim Cain, Chef
Section du camionnage

Téléphone: (613) 951-0518
Télécopieur: (613) 951-0579

Andrea Mathieson, Chef
Section des transports multimodaux

Téléphone: (613) 951-8699
Télécopieur: (613) 951-0579

Gord Baldwin, Chef
Centre des statistiques de l'aviation

Téléphone: (819) 997-6942
Télécopieur: (819) 953-8499

OU

Robert Larocque, Chef
Unité de la diffusion
Section des transports miltimodaux et du camionnage

Téléphone: (613) 951-2486
Télécopier: (613) 951-0579

Highlights

- Total road motor vehicle registrations in Canada for 1995 remained almost unchanged at 17.0 million. Of the total, 59.3% were registered in Ontario and Quebec.
- With 77.3% of the total registrations in 1995, passenger automobiles are the largest component, followed by truck and truck tractors with 20.1%. The remaining 2.6% consisted of buses, motorcycles, mopeds and all other road motor vehicles such as ambulances, hearses and fire trucks.
- The registrations of passenger automobiles increased slightly to 13.2 million in 1995. Trucks and truck tractor registrations also increased marginally to 3.4 million during the same period. The overall increase in the two categories together was only 0.5% between 1994 and 1995.
- In the off-road vehicle category, recreational snowmobiles accounted for 57.3% of the total and other vehicles such as farm tractors, construction equipment and maintenance equipment, for the remaining 42.7%.
- There were 19.6 million driver's licences issued in 1995, an increase of 1.9% compared to 1994. Of these licences 58.1% were issued in the provinces of Ontario and Quebec.

Faits saillants

- En 1995, le nombre total d'immatriculations de véhicules automobiles au Canada est demeuré quasi inchangé, soit 17,0 millions. De ce nombre, 59,3 % des véhicules ont été immatriculés en Ontario et au Québec.
- Les voitures particulières, qui ont représenté 77,3 % des immatriculations totales en 1995, ont été la composante dominante, suivies des camions et des tracteurs routiers qui ont figuré pour 20,1 % du total. La proportion restante, soit 2,6 %, a consisté en autobus, motocyclettes, cyclomoteurs et autres véhicules automobiles routiers tels que les ambulances, les corbillards et les camions d'incendie.
- Les immatriculations de voitures particulières ont affiché une légère hausse pour atteindre 13,2 millions en 1995. Les immatriculations de camions et de tracteurs routiers se sont chiffrées à 3,4 millions au cours de la même période, ce qui représente une modeste progression. L'augmentation globale enregistrée dans les deux catégories entre 1994 et 1995 n'a atteint que 0,5 %.
- Dans la catégorie des véhicules hors route, les motoneiges ont compté pour 57,3 % du total; les autres véhicules tels que les tracteurs agricoles et le matériel de construction et d'entretien ont représenté le reste, à savoir 42,7 %.
- En 1995, 19,6 millions de permis de conduire ont été émis, soit une hausse de 1,9 % comparativement à l'année précédente. De ce nombre, 58,1 % des permis ont été émis en Ontario et au Québec.

Text Table 1
Statistical Highlights

Tableau explicatif 1
Faits saillants

Summary	1995 r	1994 r	1993 r	1992 r	1991 r	Sommaire
			('000)			
Road motor vehicle registrations						**Immatriculations de véhicules automobiles**
Passenger automobiles (including taxis and for-hire cars)	13,183	13,122	12,927	12,781	12,578	Voitures particulières (y compris les taxis et les voitures de location)
Trucks and truck tractors	3,420	3,402	3,346	3,350	3,399	Camions et tracteurs routiers
Buses:						Autobus:
School	28	28	28	29	29	Scolaires
Other	36	36	35	34	34	Autres
Motorcycles	297	304	307	312	322	Motocyclettes
Registered mopeds	22	24	26	27	27	Cyclomoteurs immatriculés
Other road motor vehicles	60	53	47	48	53	Autres véhicules automobiles routiers
Total, road motor vehicle registrations	**17,048**	**16,970**	**16,716**	**16,581**	**16,444**	**Total, immatriculations de véhicules**

r *Revised figures, please refer to Changes effective with this publication, Data Quality and Limitations, page 7.*
r Nombres rectifiés, veuillez consulter les changements apportés à partir de la parution de cette publication, Qualité et limites des données, page 7.
Note: *Components may not add up to totals due to rounding.*
Nota: *Les chiffres ayant été arrondis, la somme des composantes peut ne pas correspondre aux totaux.*

Chart 1 **Graphique 1**

Road Motor Vehicles: Total Registrations and Rate of Change, 1992-1995

Véhicules automobiles routiers: Immatriculations totales et taux de variation, 1992-1995

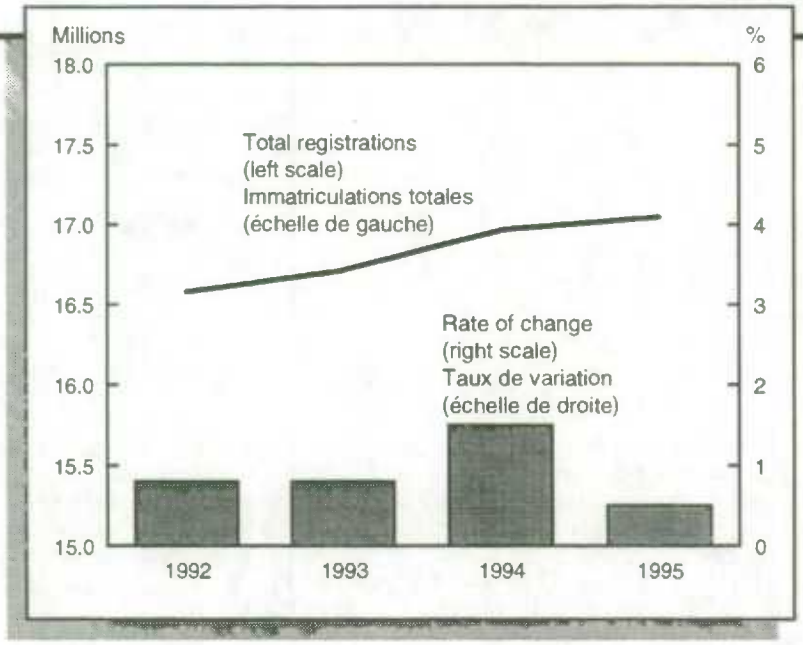

Chart 2 **Graphique 2**

Road Motor Vehicles: Registrations by Major Categories, 1991-1995

Véhicules automobiles routiers: Immatriculations selon les principales catégories, 1991 -1995

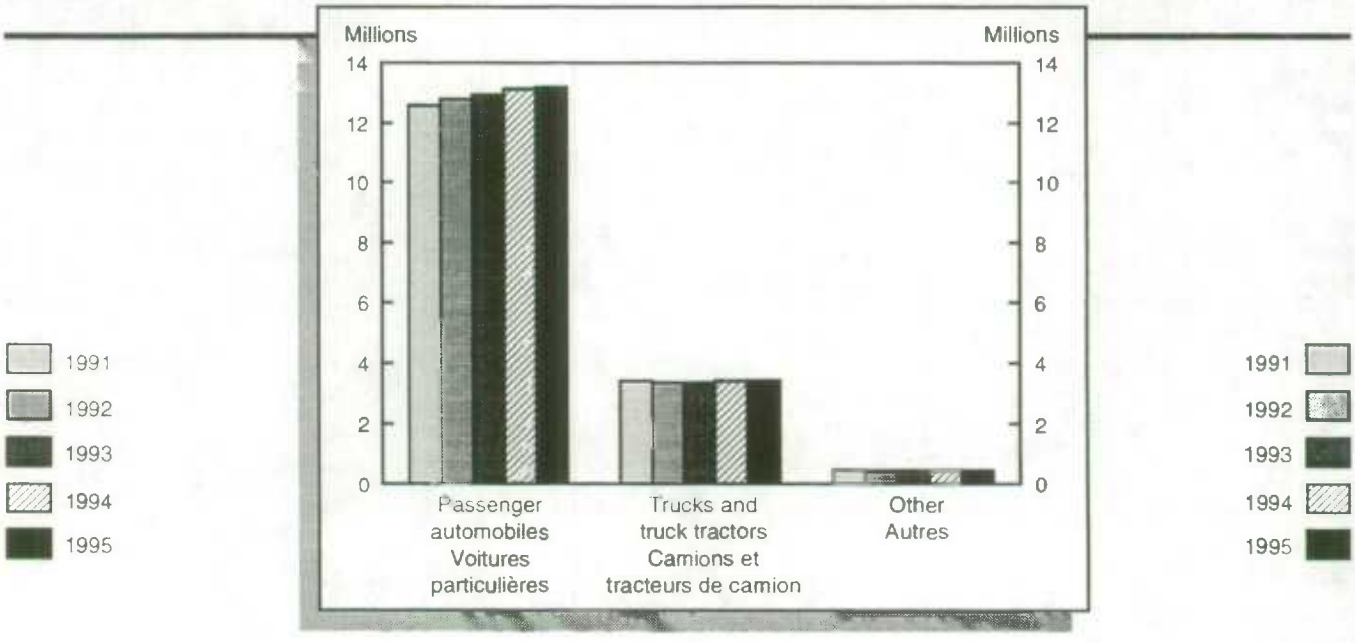

Introduction

This publication presents statistics on road motor vehicle registrations, drivers' licences and dealers' permits, as obtained from the ten provincial and two territorial governments, for the 1995 licence year.

The road motor vehicle registrations serve as one of the vehicle data base used by the Department of Finance for the calculation of fiscal equalization payments to the provinces pursuant to the Federal-Provincial Fiscal Arrangements regulations, 1987. This information is also used by various levels of government for the planning and development of transportation infra-structure and by other groups such as those involved with manufacturing, for production and marketing strategies.

The statistical highlights from 1991 to 1995 are presented in Chart 1 and Chart 2 to illustrate the year-to-year changes in the total number of road motor vehicle registrations and its components.

Methodology and Data Collection

The information contained in this publication was collected by means of a questionnaire from the ten provincial and two territorial government departments responsible for the registration of road motor vehicles or the issuance of drivers' licences or dealers' permits. Follow-up was conducted by telephone.

Data Quality and Limitations

- *Changes effective with this publication:*

Effective with this publication, data are being published on the basis of "vehicles having a valid registration at year end" (in force). This has affected data for the provinces of Nova Scotia, New Brunswick, Manitoba and British Columbia. Prince Edward Island and the Northwest Territories continue to report on a transaction basis until they are able to report in the required format. For Prince Edward Island, the vehicle is counted once even if more than one transaction has taken place during the year and/ or the vehicle becomes inactive at year end. For Northwest Territories the vehicle is counted as many times as the transactions takes place. This change does not affect the remaining provinces which already reported the "in force" registrations. For comparison purposes, statistical highlights in Text Table 1 for 1991 to 1995 have been revised. Revised data for Table 1 for these years are available to interested users.

Chart 3 which depicted "Interprovincial Differences" in a tabular format has been replaced by a textual explanation of the main differences in the classification and recording of the various categories of road motor vehicles by the provinces.

Introduction

Cette publication présente des statistiques sur les immatriculations de véhicules automobiles routiers, les permis de conduire et les permis des commerçants, telles qu'elles ont été fournies par les dix administrations provinciales et les deux administrations territoriales pour l'année d'immatriculation 1995.

Les immatriculations de véhicules automobiles routiers sont l'une des bases de données utilisées par le ministère des Finances pour le calcul des paiements de péréquation versés aux provinces, conformément au Règlement de 1987 sur les accords fiscaux entre le gouvernement fédéral et les provinces. Ces informations servent également à divers paliers d'administration pour la planification et l'aménagement de l'infrastructure de transport, et à d'autres groupes tels que ceux qui interviennent dans l'élaboration des stratégies de fabrication, de production et de marketing.

Les faits statistiques saillants de 1991 à 1995 sont présentés aux graphiques 1 et 2 pour illustrer les variations d'une année à l'autre du nombre total d'immatriculations de véhicules automobiles routiers et de leurs composantes.

Méthodologie et collecte des données

Les informations contenues dans cette publication ont été recueillies à l'aide d'un questionnaire auprès des dix administrations provinciales et des deux administrations territoriales responsables de l'immatriculation des véhicules automobiles routiers ou de l'émission des permis de conduire ou des permis de commerçants. Un suivi a été effectué par téléphone.

Qualité et limites des données

- *Changements apportés à partir de la parution de cette publication :*

À compter de la parution de cette publication, les données publiées portent sur les véhicules ayant une immatriculation valide (en vigueur) à la fin de l'année. Cette modification influe sur les données de la Nouvelle-Écosse, du Nouveau-Brunswick, du Manitoba et de la Colombie-Britannique. L'Île-du-Prince-Édouard et les Territoires du Nord-Ouest continueront de déclarer leurs données sur la base des transactions jusqu'à ce qu'ils soient en mesure de les présenter sous la forme requise. En ce qui concerne l'Île-du-Prince-Édouard, les véhicules sont comptés une seule fois même si plus d'une opération a eu lieu pendant l'année ou le véhicule devient inactif à la fin de l'année. Dans les Territoires du Nord-Ouest, le véhicule est compté le nombre de fois correspondant aux transactions conclues. Ce changement ne touche pas les autres provinces qui déclaraient déjà les immatriculations en vigueur. Pour fins de comparaison, les faits statistiques saillants du Tableau explicatif 1 pour 1991 à 1995 ont été révisés. Les utilisateurs intéressés peuvent obtenir les données révisées du Tableau 1 pour ces années.

Le graphique 3, qui présentait sous forme de tableau les écarts interprovinciaux, a été remplacé par des explications concernant les principales différences provinciales de classification et d'enregistrement des diverses catégories de véhicules automobiles routiers.

- *Limitations related to concepts and collection of data:*

All provinces and territories responded to the survey, however, full detail could not be obtained for all sections of the report. Moreover, there are variations in licensing policy across the country. Some provinces do not require any permits for certain categories and others are not able to provide complete data. The figures are published as provided.

There are conceptual problems in compiling data from twelve separate jurisdictions. While each provincial or territorial system may be comprehensive and consistent within itself, the distinctiveness of a registration system makes inter-provincial/ territorial comparisons difficult. **Before using the figures in this publication, users are advised to refer to the "Interprovincial Differences".**

Detailed breakdowns of registrations by place of residence or by place of issuance of licence were not furnished by Newfoundland, the Yukon and the Northwest Territories for Table 2. Where provided, the registrations may not represent an accurate population count of vehicles. The table does, however, provide a guide to the distribution of vehicles within a province, and is of use to groups concerned with community planning and development projects.

Interprovincial Differences:

Following are the main differences among the provinces and territories in the classification of motor vehicle registrations:

Prince Edward Island

Data were estimated by the Department of Transportation and Public Works.

Motorcycles - Include mopeds.

Nova Scotia

Passenger Automobiles - Include antique vehicles.

New Brunswick

Passenger Automobiles - Include campers and buses for personal use.
Buses - Included with trucks.
Other Vehicles - Include farm tractors, tow trucks and construction type snowmobiles.

Quebec

Passenger Automobiles - Include campers.
Trucks - Include fire trucks.
Other Vehicles - Include tow trucks, road construction and maintenance equipment.

Ontario

Trucks - Include fire trucks, road construction and maintenance equipment.

- *Limites associées aux concepts et à la collecte des données :*

Toutes les provinces et tous les territoires ont répondu à l'enquête, mais les détails complets n'ont pu être recueillis pour toutes les sections de la déclaration. De plus, il existe des variations quant aux politiques d'immatriculation au Canada. Certaines provinces n'exigent pas de permis pour certaines catégories de véhicules, et d'autres ne sont pas en mesure de fournir des données complètes. Les chiffres sont publiés tels qu'ils ont été fournis.

La compilation de données provenant de douze sphères de compétence distinctes soulève des problèmes d'ordre conceptuel. Même si chaque régime d'immatriculation provincial ou territorial est complet et homogène en lui-même, les particularités propres à chacun compliquent les comparaisons interprovinciales ou interterritoriales. **Avant de se servir des chiffres de cette publication, les utilisateurs sont invités à consulter la section «Écarts interprovinciaux».**

Terre-Neuve, le Yukon et les Territoires du Nord-Ouest n'ont pas ventilé leurs immatriculations de véhicules automobiles selon le lieu de résidence ou le lieu d'émission des plaques (tableau 2). Dans les cas où elles sont fournies, les immatriculations ne représentent pas forcément le nombre exact de véhicules. Ce tableau donne un aperçu de la répartition des véhicules à l'échelle provinciale. Les données peuvent aussi servir aux projets d'urbanisme et d'aménagement de certaines localités.

Écarts interprovinciaux :

Voici les principales différences entre les systèmes de classement des immatriculations de véhicules automobiles des provinces et des territoires :

Île-du-Prince-Édouard

Les données ont été estimées par le ministère des Transports et des Travaux publics.

Motocyclettes - Comprend les cyclomoteurs.

Nouvelle-Écosse

Voitures particulières - Comprend les véhicules anciens.

Nouveau-Brunswick

Voitures particulières - Comprend les campeuses et les autobus utilisés à des fins personnelles.
Autobus - Compris avec les camions.
Autres véhicules - Comprend les tracteurs agricoles, les dépanneuses et les motoneiges de construction.

Québec

Voitures particulières - Comprend les campeuses.
Camions - Comprend les camions d'incendie.
Autres véhicules - Comprend les dépanneuses et l'équipement utilisé pour la construction et l'entretien des routes.

Ontario

Camions - Comprend les camions d'incendie et l'équipement utilisé pour la construction et l'entretien des routes.

Manitoba

Passenger Automobiles - Include ambulances, hearses and school buses
Trucks - Include fire trucks.
Motorcycles - Include mopeds.

Alberta

Passenger Automobiles - Include light trucks and vans registered as passenger vehicles.
Trucks - Include ambulances, hearses and fire trucks.

British Columbia

Passenger Automobiles - Include station wagons, campers and motor homes.
Trucks - Include taxicabs, buses, ambulances, hearses and fire trucks.
Motorcycles - Include mopeds.

Northwest Territories

Implementation of a new system in 1994 may affect comparability of data with previous years.

Manitoba

Voitures particulières - Comprend les ambulances, les corbillards et les autobus scolaires.
Camions - Comprend les camions d'incendie.
Motocyclettes - Comprend les cyclomoteurs.

Alberta

Voitures particulières - Comprend les camionnettes et les fourgonnettes immatriculées comme des voitures particulières.
Camions - Comprend les ambulances, les corbillards et les camions d'incendie.

Colombie-Britannique

Voitures particulières - Comprend les voitures familiales, les campeuses et les autocaravanes.
Camions - Comprend les taxis, les autobus, les ambulances, les corbillards et les camions d'incendie.
Motocyclettes - Comprend les cyclomoteurs.

Territoires du Nord-Ouest

La mise en application d'un nouveau système en 1994 peut nuire à la comparabilité des données avec celles des années antérieures.

Statistical Tables

Tableaux statistiques

Table 1

Road Motor Vehicles - Registrations, Licences and Permits, 1995

No.	Licence	Canada	Newfoundland Terre-Neuve	Prince Edward Island Île-du-Prince-Édouard	Nova Scotia Nouvelle-Écosse	New Brunswick Nouveau-Brunswick	Québec	Ontario
1	**Official end of registration year**		Staggered-Échelonnée	31/03/95	31/03/95	31/03/95	Staggered-Échelonnée	Staggered-Échelonnée
	Staggered registration year		*	*	*	*	*	*
	Road motor vehicle registrations				number - nombre			
2	Passenger automobiles (including taxis and for-hire cars)	13,182,996	210,319	65,873	368,119	294,907	3,132,615	5,098,113
3	Trucks and truck tractors	3,420,277	87,309	24,532	165,756	129,506	506,378	1,100,721
	Buses:							
4	School	27,934	-	386	-	-	9,788	8,999
5	Other	36,405	1,613	-	1,842	-	6,700	19,176
6	Total	64,339	1,613	386	1,842	-	16,488	28,175
7	Motorcycles	297,298	6,488	1,389	11,677	9,365	66,431	100,322
8	Registered mopeds	22,281	399	-	76	512	17,438	3,348
9	Other road motor vehicles (ambulances, fire trucks, etc.)	60,444	5,582	39	362	603	41,653	-
10	Total, road motor vehicle registrations	17,047,635	311,710	92,219	547,832	434,893	3,781,003	6,330,679
11	Trailers (including truck trailers, house trailers, etc.)	3,512,498	34,299	2,208	54,615	27,958	953,151	1,391,924
	Off-road vehicles							
12	Registered snowmobiles	734,894	66,433	1,767	16,135	-	158,982	365,795
13	Other (including registered farm tractors, construction equipment, etc.)	548,312	22,108	-	27,203	33,015	335,444	106,677
	Driver's licences							
14	Operators (drivers and chauffeurs)	19,616,969	339,876	92,092	626,371	495,971	4,317,564	7,086,018
15	Temporary (instruction) permits	415,912	6,828	2,068	10,732	7,371	..	131,916
	Dealer's permits							
	Dealer's:							
16	Licences	20,058	300	130	1,646	759	5,993	..
17	Plates	96,770	800	..	5,124	1,524	8,665	57,717
18	Licensed gasoline outlets	998	..	..	..	948	..	..
19	Garage licences	5,281	833	200	..	2,914	..	..

Note: *Please refer to the Interprovincial Differences before using these figures.*

Tableau 1

Vehicules automobiles routiers - Immatriculations et permis, 1995

Manitoba	Saskat-chewan	Alberta	British Columbia / Colombie-Britannique	Yukon	Northwest Territories / Territoires du Nord-Ouest	Permis	N°
28/2/95	31/3/95	31/03/95	Staggered- Échelonnée	Staggered- Échelonnée	31/03/95	**Expiration officielle de l'année d'immatriculation**	1
		•	•	•	•	Immatriculation échelonnée	
		number - nombre				**Immatriculations de véhicules automobiles routiers**	
474,773	406,993	1,549,385	1,561,183	11,074	9,642	Voitures particulières (y compris les taxis et les voitures de location)	2
200,752	284,995	341,713	542,548	20,355	15,712	Camions et tracteurs routiers	3
						Autobus:	
-	3,196	5,492	-	23	50	Scolaires	4
123	809	5,859	-	207	76	Autres	5
123	4,005	11,351	-	230	126	Total	6
9,542	4,352	31,953	52,878	742	2,159	Motocyclettes	7
-	38	461	-	6	3	Cyclomoteurs immatriculés	8
54	12,084	-	-	-	67	Autres véhicules automobiles routier (ambulances, camions d'incendie, etc.)	9
685,244	712,467	1,934,863	2,156,609	32,407	27,709	Total, immatriculations de véhicules automobiles routiers	10
134,313	108,743	562,118	229,675	7,880	5,614	Remorques (y compris les remorques de camion, roulottes de type maison, etc.	11
						Vehicules hors-route	
22,793	14,899	21,166	66,000	924	-	Motoneiges immatriculées	12
194	29	22,280	-	220	1,142	Autres (y compris les tracteurs agricoles et le matériel de construction immatriculés,etc.)	13
						Permis de conduire	
653,190	647,786	1,993,453	3,311,951	19,984	32,713	Permis de conduire (conducteurs et chauffeurs)	14
..	24,058	99,154	132,111	..	1,674	Permis temporaires (cours)	15
						Permis de marchands	
						Marchands:	
1,065	..	2,600	7,565	..	..	Permis	16
4,957	3,329	13,660	853	141	..	Plaques	17
..	..	..	..	50	..	Débits d'essence autorisés	18
1,282	..	..	..	52	..	Permis de garagiste	19

Nota: Veuillez consulter les écarts interprovinciaux avant d'utiliser les chiffres ci-dessous.

Table 2

Road Motor Vehicle Registrations, by Place of Residence, or by place of Issuance of Licence, 1995

Tableau 2

Immatriculations de véhicules automobiles routiers, selon le lieu de résidence, ou selon le lieu d'émission des plaques, 1995

	Passenger automobiles Voitures particulières	Trucks and buses Camions et Autobus	Total
	number - nombre		
Prince Edward Island - Île-du-Prince-Édouard			
Counties (including cities) - Comtés (y compris les villes):			
Queens	28,173	7,960	36,133
Prince	20,212	9,938	30,150
Kings	12,176	6,090	18,266
Nova Scotia - Nouvelle Écosse			
Counties (including cities) - Comtés (y compris les villes):			
Annapolis	8,320	4,982	13,302
Antigonish	6,841	3,769	10,610
Cape Breton	43,044	16,643	59,687
Colchester	19,144	10,931	30,075
Cumberland	13,730	7,582	21,312
Digby	7,528	5,015	12,543
Guysboro	3,458	2,315	5,773
Halifax	148,261	48,728	196,989
Hants	16,596	8,808	25,404
Inverness	7,526	4,126	11,652
Kings	24,620	12,689	37,309
Lunenburg	19,981	10,176	30,157
Pictou	18,649	9,366	28,015
Queens	4,947	2,728	7,675
Richmond	3,794	1,690	5,484
Shelburne	5,732	4,271	10,003
Victoria	2,835	1,609	4,444
Yarmouth County	10,377	6,070	16,447
New Brunswick - Nouveau-Brunswick			
Major cities and towns - Principales villes et cités:			
Hopewell Cape	732	483	1,215
Riverview	11,199	3,869	15,068
Bristol	3,785	2,918	6,703
Woodstock	9,773	6,471	16,244
Grand Manan	922	650	1,572
St. Andrews	914	353	1,267
St. George	3,480	2,428	5,908
St. Stephen	6,384	3,828	10,212
Bathurst	17,282	7,966	25,248
Caraquet	7,529	3,128	10,657
Shippagan	5,040	2,354	7,394
Tracadie	9,190	4,275	13,465
Richibucto	6,099	3,335	9,434
Bouctouche	5,069	2,653	7,722
Hampton	6,484	3,030	9,514
Sussex	9,083	5,955	15,038
Edmundston	13,903	5,678	19,581
St. Leonard	1,564	818	2,382
Doaktown	1,642	1,362	3,004
Chatham	6,587	3,182	9,769
Newcastle	11,531	6,806	18,337
Chipman	2,814	2,177	4,991
Gagetown	506	398	904
Kedgwick	1048	808	1,856
Saint Quentin	1,380	1,064	2,444
Campbellton	7,856	3,005	10,861

Table 2

Road Motor Vehicle Registrations, by Place of Residence, or by place of Issuance of Licence, 1995 – Continued

Tableau 2

Immatriculations de véhicules automobiles routiers, selon le lieu de résidence, ou selon le lieu d'émission des plaques, 1995 – suite

	Passenger automobiles Voitures particulières	Trucks and buses Camions et Autobus	Total
	number - nombre		
New Brunswick – Concluded – **Nouveau-Brunswick** – fin			
Dalhousie	5,620	2,672	8,292
Saint John West	8,741	3,787	12,528
Saint John East	-	-	-
Saint John Central	37,628	13,054	50,682
Oromocto	9,204	3,599	12,803
Perth-Andover	2,765	1,858	4,623
Grand Falls/Grand-Sault	6,825	4,117	10,942
Plaster Rock	1,443	1,520	2,963
Moncton	43,233	14,880	58,113
Sackville	5,166	2,444	7,610
Shediac	10,264	4,052	14,316
Port Elgin	305	197	502
Fredericton	28,488	11,664	40,152
Head Office	14,245	33,547	47,792
McAdam	1,029	765	1,794
Counties (including cities) - Comtés (y compris les villes):			
Albert	11,931	4,352	16,283
Carleton	13,558	9,389	22,947
Charlotte	11,700	7,259	18,959
Gloucester	39,041	17,723	56,764
Kent	11,168	5,988	17,156
Kings	15,567	8,985	24,552
Madawaska	15,467	6,496	21,963
Northumberland	19,760	11,350	31,110
Queens	3,320	2,575	5,895
Restigouche	15,904	7,549	23,453
St. John	46,369	16,841	63,210
Sunbury	9,204	3,599	12,803
Victoria	11,033	7,495	18,528
Westmorland	58,968	21,573	80,541
York	43,762	45,976	89,738
Québec			
Region of residence - Région de résidence			
Abitibi	11,834	2,595	14,429
Abitibi-ouest	11,424	1,996	13,420
Acton	7,435	1,454	8,889
Admin.region kativik	106	29	135
Antoine-labelle	15,485	3,445	18,930
Argenteuil	13,965	1,831	15,796
Arthabaska	30,582	5,272	35,854
Asbestos	7,625	1,085	8,710
Avignon	7,357	912	8,269
Basse-cote-nord	991	106	1,097
Beause-sartigan	23,317	3,860	27,177
Beauharnois-salaberry	29,045	4,271	33,316
Becanour	10,116	1,847	11,963
Bellechasse	14,673	2,822	17,495
Bonaventure	10,148	1,124	11,272
Brome-missisquoi	22,859	3,870	26,729
Caniapiscau	1,596	137	1,733
Champlain	134,195	16,933	151,128
Charlevoix	6,192	937	7,129
Charlevoix-est	8,128	1,170	9,298

Table 2

Road Motor Vehicle Registrations, by Place of Residence, or by place of Issuance of Licence, 1995 – Continued

Tableau 2

Immatriculations de véhicules automobiles routiers, selon le lieu de résidence, ou selon le lieu d'émission des plaques, 1995 – suite

	Passenger automobiles Voitures particulières	Trucks and buses Camions et Autobus	Total
	number - nombre		
Québec – Continued – suite			
Coaticook	7,183	1,469	8,652
Communaute urbaine outaouais	96,485	10,964	107,449
Communaute urbaine de montreal	585,215	127,021	712,236
Communaute urbaine de quebec	221,610	35,164	256,774
D'autray	18,180	2,941	21,121
Denis-riverin	6,063	772	6,835
Desjardins	23,786	3,698	27,484
Deux-montagnes	39,038	5,691	44,729
Drummond	41,312	6,904	48,216
Francheville	68,470	8,718	77,188
Joliette	25,579	4,005	29,584
Kamouraska	10,864	1,651	12,515
L'amiante	22,758	2,993	25,751
L'assomption	50,202	5,708	55,910
L'erable	11,606	2,213	13,819
L'ile-d'orleans	3,743	549	4,292
L'islet	9,516	1,593	11,109
La cote-de-beaupre	11,358	1,354	12,712
La cote-de-gaspe	9,638	1,079	10,717
La haute-cote-nord	6,161	886	7,047
La haute-yamaska	38,216	5,548	43,764
La jacques-cartier	12,703	1,187	13,890
La matapedia	9,301	1,453	10,754
La mitis	9,090	1,525	10,615
La nouvelle-beauce	12,410	2,635	15,045
La riviere-du-nord	42,138	6,655	48,793
La vallee-de-la-gatineau	10,239	2,408	12,647
La vallee-du-richelieu	57,434	7,329	64,763
Lac-saint-jean-est	24,250	3,398	27,648
Lajemmerais	48,157	7,697	55,854
Laval	153,992	22,191	176,183
Le bas-richelieu	26,468	3,075	29,543
Le centre-de-la mauricie	33,793	3,364	37,157
Le domaine-du-roy	15,990	2,703	18,693
Le domaine-du-saguenay	78,104	8,941	87,045
Le granit	10,127	1,750	11,877
Le haut-richelieu	48,007	6,661	54,668
Le haut-saint-francois	10,203	1,818	12,021
Le haut-saint-laurent	11,304	2,226	13,530
Le haut-saint-maurice	6,685	1,108	7,793
Le val-saint-francois	17,088	2,594	19,682
Les basques	4,880	856	5,736
Les chutes-de-la-chaudiere	37,275	4,795	42,070
Les collines-de-l'outaouais	18,211	2,302	20,513
Les etchemins	9,077	1,390	10,467
Les iles-de-la-madeleine	6,584	720	7,304
Les jardins-de-napierville	11,914	3,411	15,325
Les laurentides	18,506	3,176	21,682
Les maskoutains	37,746	8,803	46,549
Les moulins	50,144	6,543	56,687
Les pays-d'en-haut	16,332	2,177	18,509
Lotbiniere	13,441	2,518	15,959
Manicouagan	17,470	3,145	20,615
Maria-chapdelaine	12,967	2,402	15,369
Maskinonge	12,129	2,083	14,212
Matane	11,513	1,509	13,022
Matawinie	20,958	3,152	24,110
Mekinac	7,224	1,039	8,263
Memphremagog	20,250	2,698	22,948

Table 2

Road Motor Vehicle Registrations, by Place of Residence, or by place of Issuance of Licence, 1995 – Continued

Tableau 2

Immatriculations de véhicules automobiles routiers, selon le lieu de résidence, ou selon le lieu d'émission des plaques, 1995 – suite

	Passenger automobiles Voitures particulières	Trucks and buses Camions et Autobus	Total
	number - nombre		
Québec – Concluded – fin			
Minganie	2,140	281	2,421
Mirabel	11,020	1,943	12,963
Montcalm	18,995	2,842	21,837
Montmagny	11,701	1,770	13,471
Nicolet-yamaska	11,875	2,365	14,240
Pabok	10,172	1,131	11,303
Papineau	10,065	1,726	11,791
Pontiac	7,540	1,517	9,057
Portneuf	23,295	4,133	27,428
Rimouski-neigette	25,064	3,864	28,928
Riviere-du-loup	15,278	2,432	17,710
Robert-cliche	9,143	1,475	10,618
Roussillon	66,890	8,799	75,689
Rouville	17,084	3,997	21,081
Rouyn-noranda	19,871	4,086	23,957
Sept-rivieres	16,970	2,565	19,535
Sherbrooke	59,179	8,181	67,360
Temiscamingue	8,390	1,666	10,056
Temiscouata	10,763	1,827	12,590
Territoire conventionne	9,514	1,901	11,415
Therese-de blainville	58,292	7,342	65,634
Vallee-de-l'or	20,341	3,821	24,162
Vaudreuil-soulanges	49,732	6,345	56,077
Non-precise	1,141	16,803	17,944
Ontario			
Algoma	55,809	26,014	81,823
Brant	57,473	14,197	71,670
Bruce	33,576	13,711	47,287
Carleton	331,816	42,125	373,941
Cochrane	33,423	20,761	54,184
Dufferin	23,310	6,394	29,704
Dundas	52,556	16,378	68,934
Durham	225,813	39,770	265,583
Elgin	41,409	13,713	55,122
Essex	177,537	35,506	213,043
Frontenac	64,719	15,579	80,298
Grenville	47,595	15,818	63,413
Grey	39,244	14,194	53,438
Haldimand	51,639	21,054	72,693
Haliburton	6,942	3,675	10,617
Halton	188,723	25,850	214,573
Hastings	61,966	20,271	82,237
Huron	27,441	11,221	38,662
Kenora & Patricia	20,468	14,492	34,960
Kent	57,153	19,536	76,689
Lambton	65,726	19,330	85,056
Lanark	28,204	9,533	37,737
Lennox Addington	15,345	6,418	21,763
Manitoulin	5,016	3,590	8,606
Middlesex	196,474	39,626	236,100
Muskoka	24,226	10,542	34,768
Niagara	213,274	46,647	259,921
Nipissing	37,452	15,123	52,575
Northumberland	38,178	12,083	50,261
Oxford	48,728	17,216	65,944
Parry Sound	20,323	10,539	30,862

Table 2

Road Motor Vehicle Registrations, by Place of Residence, or by place of Issuance of Licence, 1995 – Continued

Tableau 2

Immatriculations de véhicules automobiles routiers, selon le lieu de résidence, ou selon le lieu d'émission des plaques, 1995 – suite

	Passenger automobiles Voitures particulières	Trucks and buses Camions et Autobus	Total
	number - nombre		
Ontario – Continued – suite			
Peel	430,968	63,296	494,264
Perth	34,312	11,798	46,110
Peterborough	60,676	17,192	77,868
Prescott	41,109	12,303	53,412
Prince Edward	12,079	4,461	16,540
Rainy River	9,063	7,013	16,076
Renfrew	43,628	19,011	62,639
Simcoe	169,103	47,091	216,194
Sudbury	83,267	34,853	118,120
Timiskaming	15,701	9,322	25,023
Thunder Bay	72,912	37,857	110,769
Victoria	35,029	12,708	47,737
Waterloo	201,314	39,569	240,883
Wellington	85,252	22,350	107,602
Wentworth	220,906	40,152	261,058
Metro Toronto	971,473	110,060	1,081,533
York	310,903	54,266	365,169
Unknown	8,860	4,688	13,548
Saskatchewan			
Major cities and towns, by issuing office - Principales villes et cités, par bureau d'immatriculation:			
Estevan	4,637	4,150	8,787
Lloydminster	2,848	3,183	6,031
Moose Jaw	14,363	7,267	21,630
Moose Jaw Rural	7,485	16,837	24,322
North Battleford	5,671	3,679	9,350
N.B. Rural	9,639	16,972	26,611
Prince Albert	14,943	7,923	22,866
P.A. Rural	9,237	14,949	24,186
Regina	84,800	29,379	114,179
Regina Rural	18,276	29,322	47,598
Swift Current	6,961	4,988	11,949
S.C. Rural	6,115	16,387	22,502
Saskatoon	84,249	26,318	110,567
Saskatoon Rural	31,425	49,842	81,267
Tisdale Rural	10,364	14,791	25,155
Weyburn	4,369	3,498	7,867
Weyburn Rural	6,464	13,791	20,255
Yorkton	7,211	3,745	10,956
Yorkton Rural	18,442	27,586	46,028
Other	1,696	1,686	3,382
Flin Flon	931	926	1,857
Manitoba[1] **- 1995**			
Cities and towns, by mailing address - Villes et cités, par adresse postale:			
Altona	2,157	1,161	3,318
Beausejour	2,855	1,839	4,694
Brandon	20,973	7,844	28,817
Carman	1,966	1,282	3,248
Dauphin	4,858	3,035	7,893
Dugald	2,347	1,386	3,733
Flin Flon	2,590	1,747	4,337

Table 2

Road Motor Vehicle Registrations, by Place of Residence, or by place of Issuance of Licence, 1995 – Continued

Tableau 2

Immatriculations de véhicules automobiles routiers, selon le lieu de résidence, ou selon le lieu d'émission des plaques, 1995 – suite

	Passenger automobiles Voitures particulières	Trucks and buses Camions et Autobus	Total
	number - nombre		
Manitoba[1] - 1995 – Concluded – fin			
Minnedosa	1,797	1,273	3,070
Morden	3,448	1,675	5,123
Neepawa	2,113	1,412	3,525
Portage la Prairie	7,310	4,070	11,380
Selkirk	6,245	2,615	8,860
St. Andrews	2,193	846	3,039
St. Anne	2,297	1,141	3,438
Steinbach	6,473	2,859	9,332
Stonewall	2,904	1,320	4,224
Swan River	2,446	1,953	4,399
The Pas	3,364	2,522	5,886
Thompson	4,779	2,764	7,543
Virden	2,122	1,631	3,753
Winkler	4,674	2,562	7,236
Winnipeg	282,059	50,018	332,077
Manitoba[1] - 1994			
Cities and towns, by mailing address - Villes et cités, par adresse postale:			
Altona	2,148	1,189	3,337
Beausejour	2,865	1,907	4,772
Brandon	20,776	7,915	28,691
Carman	1,940	1,258	3,198
Dauphin	4,766	3,050	7,816
Dugald	2,390	1,426	3,816
Flin Flon	2,564	1,718	4,282
Neepawa	2,053	1,438	3,491
Portage la Prairie	7,140	4,085	11,225
Selkirk	6,195	2,652	8,847
St. Anne	2,271	1,217	3,488
Steinbach	6,428	3,371	9,799
Stonewall	2,837	1,334	4,171
Swan River	2,449	1,964	4,413
The Pas	3,331	2,578	5,909
Thompson	4,752	2,783	7,535
Virden	2,127	1,690	3,817
Winkler	4,663	2,651	7,314
Winnipeg	281,701	52,408	334,109
Alberta[1]			
Airdrie	7,770	3,348	11,118
Ardrossan	2,704	1,832	4,536
Athabasca	2,157	2,533	4,690
Banff	3,819	1,411	5,230
Barrhead	3,064	3,115	6,179
Beaumont	2,351	873	3,224
Bonnyville	3,071	3,020	6,091
Brooks	4,690	4,558	9,248
Calgary	395,493	102,137	497,630
Camrose	7,011	4,260	11,271
Canmore	3,675	1,437	5,112
Cardston	2,154	1,883	4,037
Claresholm	1,901	1,606	3,507
Coaldale	3,118	2,460	5,578
Cochrane	5,028	2,817	7,845

Table 2

Road Motor Vehicle Registrations, by Place of Residence, or by place of Issuance of Licence, 1995 – Continued

Tableau 2

Immatriculations de véhicules automobiles routiers, selon le lieu de résidence, ou selon le lieu d'émission des plaques, 1995 – suite

	Passenger automobiles Voitures particulières	Trucks and buses Camions et Autobus	Total
	number - nombre		
Alberta[1] – Concluded – fin			
Devon	2,110	928	3,038
Didsbury	2,389	1,981	4,370
Drayton Valley	3,840	4,327	8,167
Drumheller	3,167	2,454	5,621
Edmonton	287,480	77,786	365,266
Edson	3,722	3,869	7,591
Fairview	1,656	2,241	3,897
Ft. MacLeod	1,857	1,676	3,533
Ft. Mcmurray	11,747	6,238	17,985
Ft. Saskatchewan	6,942	3,564	10,506
Grande Centre	2,249	1,730	3,979
Grande Prairie	13,173	10,889	24,062
Hanna	1,589	1,907	3,496
High Level	1,282	1,737	3,019
High Prairie	1,847	2,499	4,346
High River	4,173	2,968	7,141
Hinton	3,901	3,423	7,324
Innisfail	3,969	3,449	7,418
Lac La Biche	2,051	2,194	4,245
Lacombe	5,005	3,764	8,769
Leduc	7,714	4,443	12,157
Lethbridge	31,580	12,657	44,237
Lloydminster	3,964	2,340	6,304
Medicine Hat	23,286	11,306	34,592
Millet	1,806	1,497	3,303
Morinville	3,863	2,275	6,138
Okotoks	4,906	2,574	7,480
Olds	3,553	3,208	6,761
Onoway	1,684	1,429	3,113
Peace River	3,255	3,032	6,287
Pincher Creek	2,347	2,117	4,464
Ponoka	4,044	3,336	7,380
Red Deer	28,571	13,440	42,011
Redcliff	1,885	1,382	3,267
Rimbey	1,681	1,878	3,559
Rocky Mountain House	4,341	4,979	9,320
Sherwood Park	27,875	9,697	37,572
Slave Lake	2,209	2,282	4,491
Spruce Grove	11,680	5,761	17,441
St. Albert	24,606	6,259	30,865
St. Paul	2,857	2,547	5,404
Stettler	3,081	2,897	5,978
Stony Plain	6,736	4,096	10,832
Strathmore	3,348	2,564	5,912
Sundre	1,940	2,294	4,234
Sylvan Lake	2,560	1,661	4,221
Taber	3,481	3,833	7,314
Tofield	1,883	1,730	3,613
Valleyview	1,303	2,019	3,322
Vegreville	2,900	2,581	5,481
Vermilion	2,193	2,440	4,633
Wainwright	2,407	2,218	4,625
Westlock	2,993	2,849	5,842
Wetaskiwin	6,006	3,806	9,812
Whitecourt	3,164	3,164	6,328

Table 2

Road Motor Vehicle Registrations, by Place of Residence, or by place of Issuance of Licence, 1995 – Continued

Tableau 2

Immatriculations de véhicules automobiles routiers, selon le lieu de résidence, ou selon le lieu d'émission des plaques, 1995 – suite

	Passenger automobiles Voitures particulières	Trucks and buses Camions et Autobus	Total
	number - nombre		
British Columbia[1] - Colombie-Britannique[1]			
Cities and towns, by issuing office - Villes et cités, par bureau d'immatriculation			
Abbotsford	42,443	13,707	56,150
Agassiz	2,514	1,300	3,814
Alaska Highway	2,878	3,768	6,646
Aldergrove	8,776	4,272	13,048
Armstrong	3,465	2,487	5,952
Burnaby	87,413	20,210	107,623
Burns Lake	1,850	2,067	3,917
Campbell River	12,886	7,433	20,319
Castlegar	5,056	2,926	7,982
Chase	4,075	2,574	6,649
Chemainus	2,374	1,199	3,573
Chilliwack	26,938	10,615	37,553
Cloverdale	51,602	14,780	66,382
Courtenay	21,750	10,569	32,319
Cowichan	2,066	1,227	3,293
Cranbrook	9,065	6,353	15,418
Creston	4,536	3,150	7,686
Dawson Creek	5,951	6,422	12,373
Duncan	20,293	9,224	29,517
Elkford	2,159	1,602	3,761
Enderby	2,575	1,802	4,377
Fernie	3,798	2,942	6,740
Fort Nelson	1,405	1,843	3,248
Fort St. John	6,808	8,812	15,620
Ganges	4,343	1,658	6,001
Golden	2,300	2,053	4,353
Grand Forks	3,371	2,086	5,457
Gulf Islands	2,295	1,226	3,521
Haney	29,285	9,315	38,600
Hope	3,226	1,845	5,071
Hudsons Hope	1,701	2,135	3,836
Invermere	2,828	2,315	5,143
Kamloops	33,720	17,540	51,260
Kelowna	60,378	23,169	83,547
Kimberley	3,433	2,144	5,577
Kitimat	3,694	2,146	5,840
Ladysmith	5,320	2,587	7,907
Merritt	3,528	3,170	6,698
Mission	13,060	5,292	18,352
Nanaimo	38,859	14,867	53,726
Nelson	7,374	4,164	11,538
New Westminster Area	97,361	21,245	118,606
Northern Vancouver Island	7,250	5,819	13,069
North And West Vancouver	82,627	10,020	92,647
Oliver	3,555	1,911	5,466
100-Mile House	4,518	4,040	8,558
Osoyoos	2,786	1,365	4,151
Parksville	7,869	3,230	11,099
Penticton	22,502	8,749	31,251
Port Alberni	10,226	5,742	15,968
Powell River	7,165	4,024	11,189
Prince George	30,450	22,118	52,568
Prince Rupert	5,058	2,497	7,555
Princeton	1,758	1,619	3,377
Qualicum	6,199	2,298	8,497
Quesnel	7,544	6,603	14,147

Table 2

Road Motor Vehicle Registrations, by Place of Residence, or by place of Issuance of Licence, 1995 – Concluded

Tableau 2

Immatriculations de véhicules automobiles routiers, selon le lieu de résidence, ou selon le lieu d'émission des plaques, 1995 – fin

	Passenger automobiles Voitures particulières	Trucks and buses Camions et Autobus	Total
	number - nombre		
British Columbia[1] – Concluded – **Colombie-Britannique**[1] – fin			
Revelstoke	2,782	2,279	5,061
Richmond	123,430	21,996	145,426
Salmon Arm	8,986	5,451	14,437
Sechelt	10,581	5,043	15,624
Sidney	14,909	4,265	19,174
Smithers	3,692	3,593	7,285
Sooke	4,753	2,197	6,950
Squamish	5,774	2,731	8,505
Surrey	117,387	31,142	148,529
Terrace	6,610	5,438	12,048
Trail	8,220	3,924	12,144
Vancouver	214,320	32,012	246,332
Vanderhoof	3,024	3,332	6,356
Vernon	24,667	12,158	36,825
Victoria	126,931	33,259	160,190
Williams Lake	7,947	8,210	16,157
Point Roberts(USA)	6,080	2,714	8,794
Yukon			
Beaver Creek	27	94	121
Burwash Landing	21	53	74
Carcross	129	217	346
Carmacks	107	237	344
Dawson City	553	1,523	2,076
Elsa	1	31	32
Faro	254	553	807
Haines Junction	210	480	690
Mayo	82	324	406
Old Crow	9	25	34
Pelly Crossing	37	94	131
Ross River	35	183	218
Swift River	10	32	42
Tagish	35	94	129
Teslin	103	362	465
Watson Lake	487	1,188	1,675
Whitehorse	8,909	14,007	22,916

(1) Excludes municipalities with less than 3,000 passenger automobiles, trucks and bus registrations.
(1) Exclus les municipalités ayant moins que 3,000 immatriculations, (voitures particulières, camions et autobus).

For Further Reading

Selected Publications from Statistics Canada

Lectures suggérées

Choisies parmis les publications de Statistique Canada

	Catalogue
Surface and Marine Transport – *Service Bulletin*, Bilingual, Eight issues/year.	
Transports terrestre et maritime – *Bulletin de Service*, Bilingue, Huit numéros/année.	50-002
Air Carrier Operations in Canada, Quarterly, Bilingual	
Opérations des transporteurs aériens au Canada, Trimestriel, Bilingue	51-002
Aviation Statistics Centre – *Service Bulletin*, Monthly, Bilingual	
Centre des statistiques de l'aviation – *Bulletin de service*, Mensuel, Bilingue	51-004
Air Carrier Traffic at Canadian Airports, Quarterly, Bilingual	
Trafic des transporteurs aériens aux aéroports canadiens, Trimestriel, Bilingue	51-005
Air Passenger Origin and Destination: Domestic Report, Annual, Bilingual	
Origine et destination des passagers aériens: Rapport sur le trafic intérieur, Annuel, Bilingue	51-204
Air Passenger Origin and Destination: Canada/United States Report, Annual, Bilingual	
Origine et destination des passagers aériens: Rapport sur le trafic Canada/États-Unis, Annuel, Bilingue	51-205
Canadian Civil Aviation, Annual, Bilingual	
Aviation civile canadienne, Annuel, Bilingue	51-206
Air Charter Statistics. Annual, Bilingual	
Statistique des affrètements aériens, Annuel, Bilingue	51-207
Aviation in Canada: Historical and Statistical Perspectives on Civil Aviation, Occasional, issued in 1986.	
L'Aviation au Canada: Aperçu historique et statistique de l'aviation civile, Hors série, publiée en 1986.	51-501
Railway Carloadings, Monthly, Bilingual	
Chargements ferroviaires, Mensuel, Bilingue	52-001
Rail In Canada, Annual, Bilingual	
Le transport ferroviaire au Canada, Annuel, Bilingue	52-216
Passenger Bus and Urban Transit Statistics, Monthly, Bilingual	
Statistique du transport des voyageurs par autobus et du transport urbain, Mensuel, Bilingue	53-003
Passenger Bus and Urban Transit Statistics, Annual, Bilingual	
Statistique du transport des voyageurs par autobus et du transport urbain, Annuel, Bilingue	53-215
Road Motor Vehicles: Fuel Sales, Annual, Bilingual	
Véhicules automobiles: Ventes de carburants, Annuel, Bilingue	53-218
Road Motor Vehicles: Registrations, Annual, Bilingual	
Véhicules automobiles: Immatriculations, Annuel, Bilingue	53-219
Trucking in Canada, Annual, Bilingual	
Le camionnage au Canada, Annuel, Bilingue	53-222
Shipping in Canada, Annual, Bilingual	
Le transport maritime au Canada, A., Bil.	54-205

To order a publication you may telephone 1 613-951-7277 or use facsimile number 1 613 951-1584. For toll free in Canada only telephone 1-800-267-6677. When ordering by telephone or facsimile a written confirmation is not required.

Pour obtenir une publication veuillez téléphoner au 1 613 951-7277 ou utiliser le numéro du télécopieur 1 613 951-1584. Pour appeler sans frais, au Canada seulement, composez le 1 800-267-6677. Il n'est pas nécessaire de nous faire parvenir une confirmation pour une commande faite par téléphone ou télécopieur.

Pick a topic... any topic



The ***1994 Statistics Canada Catalogue*** is your guide to the most complete collection of facts and figures on Canada's changing business, social and economic environment. No matter what you need to know, the ***Catalogue*** will point you in the right direction.

From the most popular topics of the day – like employment, income, trade, and education – to specific research studies – like mineral products shipped from Canadian ports and criminal victimization in urban areas – you'll find it all here.

... the *1994 Statistics Canada Catalogue* will help you get your bearings...

The *Catalogue* puts all this information at your fingertips. With the expanded index, you can search by subject, author or title – even periodical articles are indexed. There's also a separate index for all our electronic products.

The ***Catalogue*** has everything you need to access all Statistics Canada's products:

- descriptions of over 25 new titles, plus succinct abstracts of the over 650 titles and 7 map series already produced;
- a complete guide to finding and using statistics;
- electronic products in a variety of media, and advice on getting expert assistance on electronic products and on-line searches;
- tabs to each section -- so you can immediately flip to the information you need.

... time and time again

To make sure that the ***Catalogue*** stands up to frequent use, we used a specially coated cover to prevent broken spines, tattered edges and dog-eared corners.

Order today – you'll be lost without it.

1994 Statistics Canada Catalogue

Only $15 (plus GST and applicable PST) in Canada (US$18 in the U.S. and US$21 in other countries). Quote Cat. no. 11-2040XPE.

Write to:

Statistics Canada
Operations and Integration
Circulation Management
120 Parkdale Avenue
Ottawa, Ontario K1A 0T6

Fax: (613) 951-1584
Call toll-free: 1-800-267-6677
Via Internet: order@statcan.ca

Or contact the nearest Statistics Canada Reference Centre listed in this publication.

Choisissez un sujet... n'importe lequel

Le ***Catalogue de Statistique Canada 1994*** est votre guide pour la collection la plus complète de faits et de chiffres dans les domaines, en constante évolution, du commerce, de la société et de l'économie du Canada. Peu importe ce que vous voulez savoir, le ***Catalogue*** vous mettra sur la bonne piste.

Des sujets actuels les plus populaires – comme l'emploi, le revenu, le commerce et l'éducation – à des études de recherche spécialisées – comme les produits minéraux expédiés des ports canadiens et la victimisation dans les régions urbaines –vous trouverez tout dans ce document.

Le *Catalogue de Statistique Canada 1994* vous aidera à vous orienter...

Le ***Catalogue*** vous met tous ces renseignements sous la main. L'index augmenté vous permet de chercher par sujet, auteur ou titre – les articles de périodiques sont même indexés. On a aussi ajouté un index séparé pour tous nos produits électroniques.

Le ***Catalogue*** a tout ce qu'il vous faut pour vous procurer les produits de Statistique Canada :

- descriptions de plus de 25 nouveaux titres et courts résumés des 650 titres et plus et des 7 séries de cartes déjà disponibles;
- guide complet pour obtenir et utiliser les données statistiques;
- produits électroniques sur supports divers et conseils sur l'obtention d'aide d'experts pour les produits électroniques et les recherches en direct;
- système d'onglets pour chaque section - pour que vous puissiez immédiatement repérer les renseignements qui vous intéressent.

...maintes et maintes fois

Pour garantir que le ***Catalogue*** puisse résister à une utilisation fréquente, nous avons utilisé une couverture avec un revêtement spécial conçue pour éviter les dos cassés, les bords abîmés et les coins de page pliés.

Commandez aujourd'hui – vous ne pourrez plus vous en passer.

Catalogue de Statistique Canada 1994

Seulement 15 $ (plus la TPS et la TVP en vigueur) au Canada (18 $ US aux États-Unis et 21 $ US dans les autres pays). Indiquez le n° au catalogue : 11-2040XPF.

Écrivez à :

Statistique Canada
Opérations et intégration
Direction de la circulation
120, avenue Parkdale
Ottawa (Ontario) K1A 0T6

Télécopieur : (613) 951-1584
Appels sans frais : 1-800-267-6677
Via l'Internet : order@statcan.ca

Ou contactez le Centre de consultation de Statistique Canada le plus proche (voir la liste figurant dans la présente publication).

ORDER FORM

Statistics Canada

TO ORDER:

MAIL

Statistics Canada
Operations and Integration
Circulation Management
120 Parkdale Avenue
Ottawa, Ontario
Canada K1A 0T6

PHONE
1-800-267-6677

Charge to Visa or Mastercard. Outside Canada and the U.S., and in the Ottawa area call (613) 951-7277. Please do not send confirmation.

FAX
1-800-889-9734

Visa, MasterCard and purchase orders only. Please do not send confirmation. A fax will be treated as an original order.

INTERNET order@statcan.ca

1-800-363-7629
Telecommunication Device for the Hearing Impaired

(Please print)

Company

Department

Attention Title

Address

City Province

Postal Code ( ) Phone ( ) Fax

METHOD OF PAYMENT:

(Check only one)

☐ **Please charge my:** ☐ VISA ☐ MasterCard

Card Number

Expiry Date

Cardholder *(please print)*

Signature

☐ **Payment enclosed $** _____

☐ **Purchase Order Number** _____
(Please enclose)

Authorized Signature

Catalogue Number	Title	Date of Issue or Indicate an "S" for subscription	Annual Subscription or Book Price			Quantity	Total $
			Canada $	United States US$	Other Countrie US$		

▶ **Note: Catalogue prices for U.S. and other countries are shown in US dollars.**	SUBTOTAL	
	DISCOUNT (if applicable)	
▶ Canadian clients pay in Canadian funds and add 7% GST and applicable PST. Foreign clients pay total amount in US funds drawn on a US bank. Prices for US and foreign clients are shown in US dollars.	GST (7%) (Canadian clients only)	
	Applicable PST (Canadian clients only)	
▶ Cheque or money order should be made payable to the *Receiver General for Canada.*	GRAND TOTAL	
▶ GST Registration # R121491807	PF 093238	

THANK YOU FOR YOUR ORDER!

Statistics Canada Statistique Canada

Canada

BON D MANDE

Statistique Canad

STATISTICS CANADA LIBRARY
BIBLIOTHÈQUE STATISTIQUE CANADA
1010230528

POUR COMMANDER :

COURRIER

Statistique Canada
Opérations et intégration
Gestion de la circulation
120, avenue Parkdale
Ottawa (Ontario)
Canada K1A 0T6

TÉLÉPHONE
1-800-267-6677

Faites débiter votre compte Visa ou MasterCard. De l'extérieur du Canada et des États-Unis et dans la région d'Ottawa, composez le (613) 951-7277. Veuillez ne pas envoyer de confirmation.

TÉLÉCOPIEUR
1-800-889-9734

Visa, MasterCard et bon de commande seulement. Veuillez ne pas envoyer de confirmation. Le bon télécopié tient lieu de commande originale.

INTERNET order@statcan.ca

(Veuillez écrire en caractères d'imprimerie.)

1-800-363-7629

Appareils de télécommunications pour les malentendants

Compagnie

Service

À l'attention de Fonction

Adresse

Ville Province

Code postal ( ) Téléphone ( ) Télécopieur

MODALITÉS DE PAIEMENT:

(Cochez une seule case)

☐ **Veuillez débiter mon compte** ☐ VISA ☐ MasterCard

N° de carte

Date d'expiration

Détenteur de carte *(lettres moulées)*

Signature

☐ **Paiement inclus $** _____

☐ **N° du bon de commande** _____
(Veuillez joindre le bon)

Signature de la personne autorisée

Numéro au catalogue	Titre	Édition demandée ou Inscrire "A" pour les abonnement	Abonnement annuel ou prix de la publication			Quantité	Total $
			Canada $	États-Unis $ US	Autres pays $ US		

▶ **Veuillez noter que les prix au catalogue pour les É.-U. et les autres pays sont donnés en dollars américains.**

▶ Les clients canadiens paient en dollars canadiens et ajoutent la TPS de 7 % et la TVP en vigueur. Les clients à l'étranger paient le montant total en dollars US tirés sur une banque américaine.

▶ Le chèque ou mandat-poste doit être établi à l'ordre du *Receveur général du Canada.*

▶ TPS N° R121491807

TOTAL	
RÉDUCTION (s'il y a lieu)	
TPS (7 %) (Clients canadiens seulement)	
TVP en vigueur (Clients canadiens seulement)	
TOTAL GÉNÉRAL	

PF 093238

MERCI DE VOTRE COMMANDE!

Statistique Canada Statistics Canada

Canada

Are you getting your information on the Canadian economy "first-hand"?

Chances are, you spend hours reading several newspapers and a handful of magazines trying to get the whole economic picture – only to spend even more time weeding out fiction from fact! Wouldn't it be a great deal more convenient (and much more effective) to go straight to the source?

Join the thousands of successful Canadian decision-makers who turn to Statistic Canada's *Canadian Economic Observer* for their monthly briefing. Loaded with first-hand information, collectively published nowhere else, CEO is a quick, concise and panoramic overview of the Canadian economy. Its reliability and completeness are without equal.

A single source

Consultations with our many readers – financial analysts, planners, economists and business leaders – have contributed to CEO's present, widely-acclaimed, two-part format. The **Analysis Section** includes thought-provoking commentary on current economic conditions, issues, trends and developments. The **Statistical Summary** contains the complete range of hard numbers on critical economic indicators: markets, prices, trade, demographics, unemployment and more.

More practical, straightforward and user-friendly than ever before, the ***Canadian Economic Observer*** gives you more than 150 pages of in-depth information in one indispensable source.

Why purchase CEO?

As a subscriber, you'll be directly connected to Statistics Canada's economic analysts – names and phone numbers are listed with articles and features. You'll also receive a copy of CEO's annual **Historical Statistical Supplement** – at no additional cost.

So why wait for others to publish Statistics Canada's data second-hand when you can have it straight from the source? Order your subscription to the ***Canadian Economic Observer*** today.

The ***Canadian Economic Observer*** (catalogue no. 10-2300XPB) is $220 (plus GST and applicable PST) annually in Canada, US$260 in the United States and US$310 in other countries.
Highlights of the ***Canadian Composite Leading Indicator*** (catalogue no. 11F0008XFE) are available by fax – the same day of release – for $70 annually in Canada and US$70 in the United States.

To order, write to: Statistics Canada, Operations and Integration Division, Circulation Management, 120 Parkdale Avenue, Ottawa, Ontario, K1A 0T6 or contact the nearest Statistics Canada Reference Centre listed in this publication. If more convenient, fax your order to 1-613-951-1584 or call toll-free 1-800-267-6677 and use your VISA or MasterCard.
Via Internet: order@statcan.ca

Recevez-vous directement vos informations sur l'économie canadienne?

Il est probable que vous passez des heures à lire plusieurs journaux et un paquet de revues pour essayer d'avoir une vue complète de la situation économique, et ensuite passer encore plus de temps à séparer le réel de ce qui ne l'est pas. Ne serait-il pas plus pratique (et beaucoup plus efficace) de remonter directement à la source?

Joignez-vous aux milliers de décideurs canadiens gagnants qui lisent *L'Observateur économique canadien* pour leur séance de rapport mensuelle. Rempli de renseignements disponibles nulle part ailleurs, L'OEC permet d'avoir une vue générale rapide et concise de l'économie canadienne. Il est inégalé par sa fiabilité et son exhaustivité.

Une seule source

Les consultations que nous avons eues avec nos nombreux lecteurs, des analystes financiers, des planificateurs, des économistes et des chefs d'entreprise, nous ont permis de présenter L'OEC dans son format actuel en deux parties, qui a été bien accueilli. La **section de l'analyse** contient des commentaires qui donnent à réfléchir sur la conjoncture économique, ses problèmes, ses tendances et ses développements. L'**aperçu statistique** contient l'ensemble complet des chiffres réels pour les indicateurs économiques essentiels : les marchés, les prix, le commerce, la démographie, le chômage, et bien d'autres encore.

Plus pratique, plus simple, plus facile à utiliser qu'auparavant, ***L'Observateur économique canadien*** vous offre plus de 150 pages de renseignements poussés sous une seule couverture.

Pourquoi acheter L'OEC?

En tant qu'abonné à L'OEC, vous êtes directement relié aux analystes économiques de Statistique Canada : des noms et des numéros de téléphone sont cités dans les articles et les rubriques. Vous recevrez également un exemplaire du **Supplément statistique historique** annuel à titre gracieux.

Pourquoi devez-vous donc attendre que d'autres publient les données de Statistique Canada qu'ils ont reprises alors que vous pouvez les obtenir directement à la source? Abonnez-vous à ***L'Observateur économique canadien*** dès aujourd'hui.

Le prix de l'abonnement annuel à ***L'Observateur économique canadien*** (nº 10-2300XPB au catalogue) est de 220 $ (plus la TPS et la TVP en vigueur) au Canada, de 260 $ US aux États-Unis et de 310 $ US dans les autres pays. Les faits saillants de l'***Indicateur composite avancé*** (nº 11F0008XFF au catalogue) sont offerts par télécopieur – le jour même de leur parution – pour 70 $ par année au Canada et 70 $ US aux États-Unis.

Pour commander, écrivez à : Statistique Canada, Division des Opérations et de l'intégration, Direction de la circulation, 120, av. Parkdale, Ottawa (Ontario) K1A 0T6, ou adressez-vous au Centre de consultation de Statistique Canada le plus proche de chez vous et dont la liste figure dans cette publication. Si vous le préférez, vous pouvez envoyer votre commande par télécopieur au 1-613-951-1584, ou téléphoner sans frais au 1-800-267-6677 et utiliser votre carte VISA ou MasterCard. Via l'Internet: order@statcan.ca

5672900283

FIND STRENGTH IN NUMBERS!

Let us show you how to take advantage of the multitude of data available from Canada's leading statistical agency.

Statistics Canada is *the* first-hand source of information about Canada, its economy, its institutions and its people. We collect and maintain hundreds of databases of reliable information; from patterns in family expenditures to international trade statistics; from details on Canadians' health and educational qualifications to employment and labour trends. We can produce comprehensive profiles of Canada's society and economy using the data from over 400 surveys.

Our **Advisory Services** team of expert consultants is here to help you discover Statistics Canada. We will work with you to define your needs, sift through our vast resources and put together an information package designed to meet those needs. Our highly trained staff:

- can analyze and interpret your customized data packages
- provide you with ongoing support through our telephone enquiry service
- offer workshops and seminars on a wide range of topics

We can even conduct surveys tailored to your specialized requirements.

In today's complex social and economic climates, accurate and up-to-date information is an essential tool for performing such detail-intensive tasks as researching, planning, teaching or analyzing. Rely on the expertise at **Statistics Canada** to provide you with the information and services you need, quickly, professionally and cost effectively.

Call us today and discover how to get our numbers **working for you!**

LES CHIFFRES FONT LA FORCE !

Découvrez comment tirer parti de la multitude de données offertes par le chef de file canadien en matière de statistiques.

Statistique Canada est *la* source directe des données sur le Canada, son économie, ses institutions et sa population. Nous compilons et tenons à jour des centaines de bases de données fiables, à partir des habitudes de dépense des familles aux statistiques sur le commerce international et des détails relatifs à la santé et aux niveaux d'instruction des Canadiens aux tendances de l'emploi et de la main-d'œuvre. Nous sommes en mesure de préparer des portraits descriptifs de la société et l'économie canadiennes à l'aide de données provenant de plus de 400 enquêtes.

L'équipe d'experts-conseils de nos **services consultatifs** est là pour vous aider à mieux connaître Statistique Canada. Nous travaillerons avec vous à définir vos besoins, à passer en revue nos vastes ressources et à rassembler des documents pouvant répondre à ces besoins. Notre personnel hautement qualifié :

- peut analyser et interpréter vos ensembles de données personnalisés
- vous offre un appui constant grâce à notre service de renseignements téléphonique
- organise des ateliers et des conférences sur une large gamme de sujets

Nous pouvons même mener des enquêtes spécifiquement conçues pour répondre à des besoins particuliers.

Dans un contexte social et économique de plus en plus complexe, des renseignements exacts et à jour sont un outil essentiel pour mener à bien des tâches aussi précises que la recherche, la planification, l'enseignement ou l'analyse. Fiez-vous à l'expertise de **Statistique Canada** pour obtenir les renseignements et les services dont vous avez besoin de manière rapide, professionnelle et rentable.

Téléphonez-nous dès aujourd'hui et découvrez comment vous pouvez **profiter de nos chiffres!**

National ENQUIRIES line / Service national de RENSEIGNEMENTS: 1-800-263-1136
National ORDER line / Service national de COMMANDES: 1-800-267-6677
National TDD line / Service national ATS: 1-800-363-7629

Region / Région	*Local calls / Appel local*	*Fax /Télécopieur*
Atlantic Region / Région de l'Atlantique	(902) 426-5331	(902) 426-9538
Québec Region / Région du Québec	(514) 283-5725	(514) 283-9350
National Capital Region / Région de la capitale nationale	(613) 951-8116	(613) 951-0581
Ontario Region /Région de l'Ontario	(416) 973-6586	(416) 973-7475
Pacific Region / Région du Pacifique	(604) 666-3691	(604) 666-4863
Prairies and N.W.T. / Prairies et T.N.-O.		
Manitoba	(204) 983-4020	(204) 983-7543
Saskatchewan	(306) 780-5405	(306) 780-5403
Southern Alberta / Sud de l'Alberta	(403) 292-6717	(403) 292-4958
Northern Alberta and N.W.T. / Nord de l'Alberta et T.N.-O.	(403) 495-3027	(403) 495-5318

729MISC96099