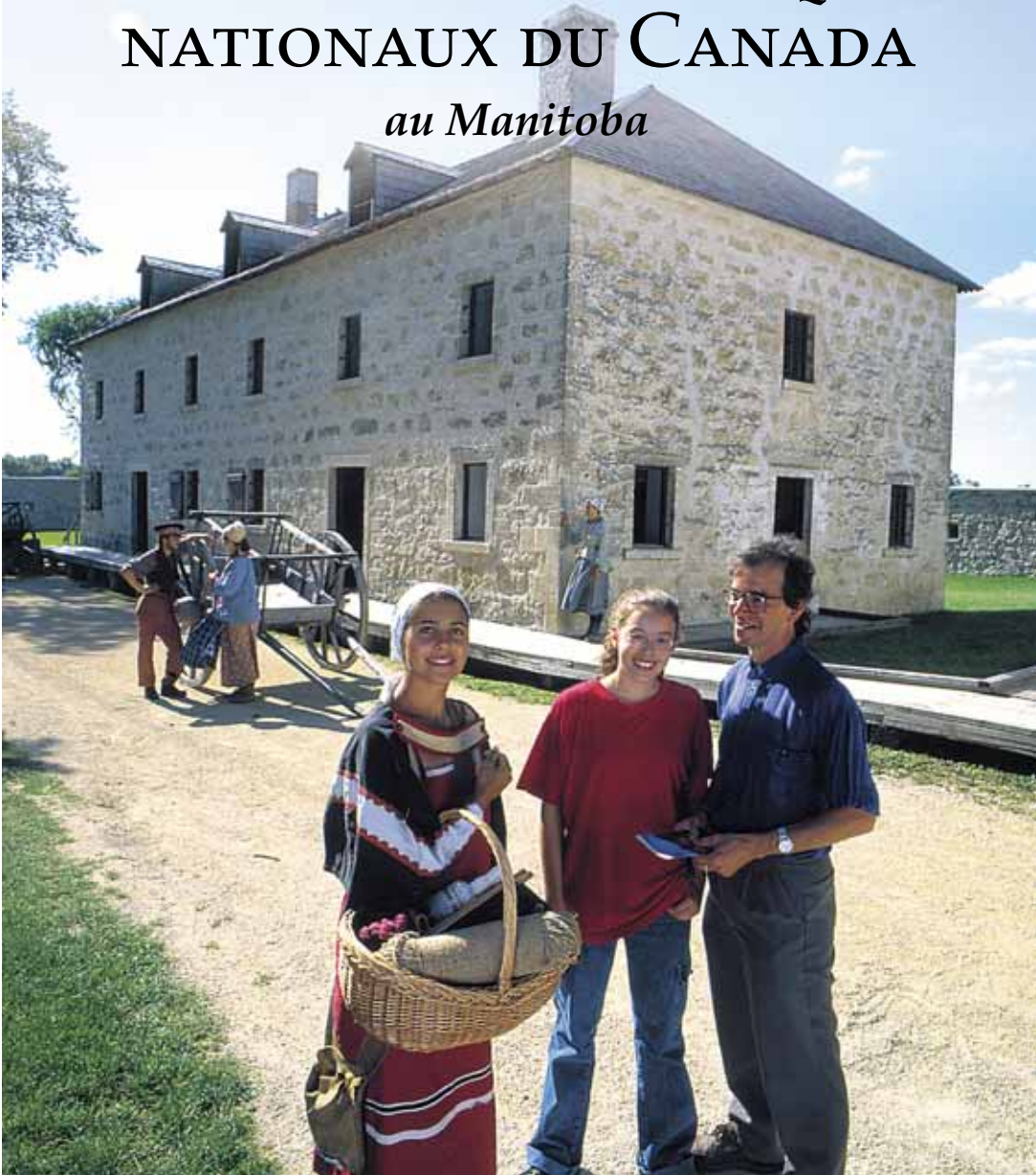




LES PARCS NATIONAUX ET LES LIEUX HISTORIQUES NATIONAUX DU CANADA

au Manitoba



Tout ce que le Canada a de plus beau à offrir

L'histoire et l'âme même du Canada ont toujours été intimement liées à ses vastes espaces et à l'héritage culturel de ses bâtisseurs. La richesse de notre grand pays est célébrée dans un réseau d'aires protégées qui nous permettent de revivre les événements et de rencontrer les gens qui ont façonné le Canada.

Certaines choses ne peuvent tout simplement pas être remplacées. C'est pourquoi nous devons veiller au maintien de l'intégrité écologique et commémorative de ces aires représentatives de notre patrimoine afin qu'elles puissent être léguées, intactes et vivantes, aux générations futures.

Paysages de toute beauté, histoires captivantes, expériences inoubliables, voilà ce que vous réservent les parcs nationaux, les lieux et canaux historiques nationaux et les aires marines nationales de conservation du Canada. Partez à leur découverte et aidez-nous à les conserver : pour leur bien, pour notre bien.



Notre mandat

Parcs Canada a pour mandat d'offrir, pour le bénéfice des Canadiens, un réseau de parcs nationaux, de lieux historiques nationaux et d'aires protégées et de gérer ces endroits de manière à les léguer intacts aux générations futures.

Représentatifs de nos valeurs et de ce que nous sommes, ces lieux patrimoniaux naturels et culturels sont notre fierté.

BIENVENUE

Vous pensiez que seuls les explorateurs chevronnés, les scientifiques ou les millionnaires pouvaient visiter ces endroits, mais vous voici à Churchill, localité manitobaine située en bordure de l'Arctique. Après une rencontre inoubliable avec des ours polaires, vous êtes témoin de la splendeur des aurores boréales. Des bélugas nagent si près de vous que vous pouvez les entendre respirer. Une visite du surprenant lieu historique national du fort-Prince-de-Galles sur la côte déserte et balayée par les vents de la baie d'Hudson vous ramène à l'époque des commerçants de fourrures remontant à 250 ans.

Vous saviez sans doute que le parc national du Mont-Riding était l'un des meilleurs endroits du Manitoba pour voir des animaux sauvages et passer des vacances familiales au grand air. Mais vous ne vous attendiez pas à y trouver Wasagaming, charmant petit village de style victorien situé en pleine nature. Que vous fassiez une randonnée pédestre, du canotage sur un superbe lac ou du camping, que vous assistiez à un programme d'interprétation ou que vous vous détendiez dans un centre de villégiature, vous en garderez toujours de précieux souvenirs.



Vous avez sûrement entendu parler des Ojibways, des Cris, des colons de la rivière Rouge, de Louis Riel et de la nation métisse, des commerçants de fourrures des compagnies de la Baie d'Hudson et du Nord-Ouest, ainsi que de la découverte de l'Ouest canadien. Vous pouvez maintenant revivre leur histoire tout en visitant, le long de la rivière Rouge, les lieux historiques nationaux de La Fourche, de la Maison-Riel, du Presbytère-St. Andrew's et l'église St. Andrews et de Lower Fort Garry.

Ces endroits ne sont pas que de superbes expériences de voyage: ils font partie du patrimoine de Parcs Canada et vous permettront réellement de découvrir le Canada ainsi que ses habitants. Les parcs nationaux du Canada constituent le plus important réseau d'aires naturelles au pays. Les lieux historiques nationaux demeurent un legs dont les Canadiens et Canadiennes sont fiers et qu'ils souhaitent partager avec le monde entier. Le personnel de Parcs Canada gère ces trésors nationaux en collaboration avec tous les Canadiens et Canadiennes afin de préserver la santé des écosystèmes du pays ainsi que la protection de son patrimoine culturel.

Le présent guide touristique vous permettra de découvrir ce que chaque parc et lieu a à offrir, quand et comment vous y rendre et surtout comment communiquer avec le personnel amical et bien informé de Parcs Canada qui vous aidera à vivre vos plus belles vacances.

Visite touristique

Lors de votre visite à un parc national ou à un lieu historique national au Manitoba, vous aurez également l'occasion de voir d'autres attractions dans les environs telles que des aires d'observation de la faune, des sites historiques, des musées et des parcs provinciaux. La section "Attractions touristiques et services dans les environs" de ce guide touristique vous offrira de bonnes suggestions d'endroits à visiter.

Conditions météorologiques et état des routes

L'été au Manitoba peut être agréablement chaud et rempli de journées ensoleillées. Les soirées sont parfois fraîches, surtout au printemps et à l'automne. Par conséquent, pensez à emporter des vêtements pour les intempéries, un chandail, un manteau léger, un imperméable et des chaussures de marche confortables. À Churchill, le climat maritime étant plus frais, il se peut que vous ayez besoin de porter plusieurs vêtements superposés. Si vous visitez le Manitoba l'hiver, préparez-vous pour du temps froid; apportez des gants, un chapeau et plusieurs vêtements que vous pourrez superposer pour servir d'isolant et de protection contre le vent. Pour connaître les conditions météorologiques et l'état des routes en vigueur au Manitoba, composez le 1-204-983-4437 (en français) ou le 1-204-983-2050 (en anglais).

Services offerts

La légende ci-dessous identifie les services offerts dans les parcs et lieux historiques. Vous trouverez ces symboles dans l'ensemble de ce guide touristique. On vous suggère d'appeler pour vous renseigner davantage avant votre visite.

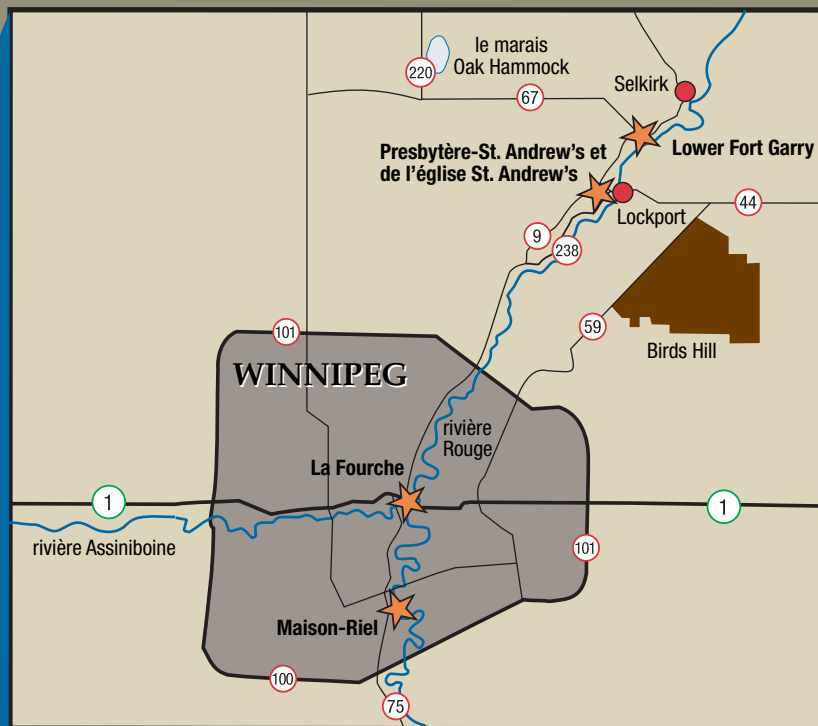
 Services offerts en français et en anglais	 Renseignements	 Toilettes publiques
 Stationnement	 Boutique	 Restaurant/ Café-restaurant
 Aire de pique-nique	 Camping	 Hébergement en dur dans le parc
 Rampe de mise à l'eau	 Natation	 Sentiers de randonnée/ d'interprétation
 Excursion pédestre	 Accessible en entier ou en partie. Les services offerts aux visiteurs handicapés varient. Veuillez vous renseigner.	

Règlements en vigueur dans les parcs et les lieux historiques

Les règlements en vigueur dans les parcs et les lieux historiques servent à protéger ces endroits précieux et à faire en sorte que votre visite soit mémorable et sans danger.

- Veuillez laisser ces endroits comme vous les avez trouvés pour que les autres puissent en profiter autant que vous.
- Ne déplacez pas et ne ramassez pas d'artefacts.
- Pour votre propre sécurité, ne vous approchez pas des animaux sauvages et ne leur donnez pas à manger.
- Assurez-vous que vos animaux domestiques soient en laisse tout le temps.
- Conduisez prudemment et restez sur les routes publiques.
- Consultez le personnel et les publications sur place pour recevoir d'autres renseignements importants sur la sécurité. Les parcs et les lieux historiques peuvent avoir des dangers qui leur sont propres.

LES PARCS NATIONAUX ET LES LIEUX HISTORIQUES NATIONAUX DU CANADA AU MANITOBA



Parc national du Mont-Riding

- Il suffit de une à trois heures pour traverser le parc en voiture. Cependant, pour vraiment visiter le parc national du Mont-Riding, vous devriez prévoir y passer au moins deux ou trois jours.
- Pratiquez l'équitation en été et le ski de fond en hiver.
- Lancez-vous sur l'un des sentiers du parc (réseau total de 400 km). Le parc s'est acquis une excellente réputation pour les possibilités de randonnée et de cyclisme tout terrain qu'il offre.
- Promenez-vous dans les rues de Wasagaming, un lieu de villégiature de style victorien.

Services offerts



Parc national du Canada du MONT-RIDING

Le parc national du Mont-Riding est un lieu sauvage et magnifique à la fois où il est facile de se rendre. On y trouve un mélange fascinant d'habitats naturels, de cultures et de peuples. Dans ce parc de 3 000 kilomètres carrés, la flore et la faune de l'Est, de l'Ouest et du Nord du Canada se rencontrent pour former une mosaïque composée de bosquets d'épinettes blanches, de forêts de feuillus et de pâturages de prairie. On y trouve aussi les plus gros wapitis, orignaux et ours noirs de tout le continent. Le peuple Anishinabe vit dans le parc depuis plusieurs générations et continue de s'y considérer chez lui.

Le Mont-Riding a quelque chose à offrir à tous les visiteurs toute l'année. C'est le meilleur endroit au Manitoba pour passer des vacances en famille au grand air et voir des animaux sauvages. Il s'agit aussi du meilleur endroit pour en apprendre sur les défis de la protection de la nature sauvage au XXI^e siècle. Pour mieux gérer l'écologie complexe du Mont-Riding, le personnel du parc doit travailler en étroite collaboration avec les résidents de la région, les chercheurs, les éducateurs et les différents ordres de gouvernement.



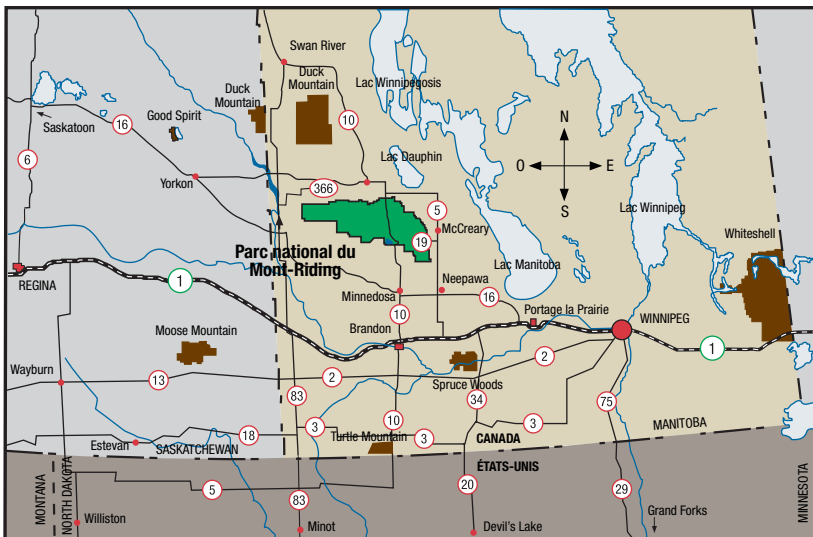
Parcs Canada/Dave McArthur

Comment vous y rendre

Il est facile de se rendre au parc en voiture ou en autobus. De Winnipeg, le trajet au parc national du Mont-Riding prend environ trois heures en voiture. On a le choix entre suivre la route no 1 en direction ouest jusqu'à Brandon ou bifurquer sur la route Yellowhead no 16 à la hauteur de Portage la Prairie et passer alors par Neepawa. De Brandon, il faut prendre la route no 10 en direction nord et la suivre sur 95 km avant d'arriver à l'entrée sud du parc. De Dauphin, il faut suivre la route no 10 en direction sud sur 16 km avant d'atteindre l'entrée nord du parc. De la route no 5, on peut prendre la route no 19 jusqu'au lieu historique national de l'Entrée-Est et l'escarpement. On compte plusieurs routes secondaires qui conduisent aux points de départ des sentiers qui se trouvent sur la limite du parc.

Il y a des services d'autobus pour se rendre de Winnipeg, de Dauphin et de Brandon jusqu'à Wasagaming (lac Clear). Il suffit de vérifier les horaires en vigueur auprès des compagnies d'autobus locales; en automne et au printemps, vous devriez faire des arrangements avec la compagnie Grey Goose Bus Lines pour qu'elle vous descende et vous reprenne dans le parc.

Les aéroports commerciaux les plus proches se situent à Dauphin, Brandon et Winnipeg. Il existe un service aérien entre Winnipeg et Dauphin deux fois par jour, les jours de semaine.



Pour bien profiter de votre visite

Le parc est ouvert toute l'année. Les heures d'ouverture des installations varient selon les saisons.

Au Mont-Riding, chaque saison présente un intérêt spécial. **Le printemps** voit le retour des oiseaux et le réveil des grenouilles. La terre qui se réchauffe se recouvre peu à peu de jeunes plants. Enfin, on y est tranquille pour camper.

L'été est synonyme de plage au sable chaud bordant un lac aux eaux fraîches, de sentiers de randonnée ombragés et d'un village très animé. **L'automne** marque le retour du temps frais et des tons or. C'est également la meilleure

saison pour observer les animaux sauvages et pour entendre le brame hantant du wapiti. **L'hiver**, le parc se recouvre d'un tapis blanc sillonné de multiples pistes pour la promenade à ski et à raquettes au coeur d'une forêt silencieuse.

Il est recommandé de faire des réservations en vue d'un hébergement, y compris en camping, surtout en juillet et en août.

Il suffit de une à trois heures pour traverser le parc en voiture. Cependant, pour vraiment visiter le parc national du Mont-Riding, vous devriez prévoir y passer au moins deux ou trois jours. Vous aurez ainsi le temps d'explorer certains sentiers, de voir certaines attractions naturelles, de visiter des lieux historiques, de participer à des activités et programmes. Nous vous suggérons de vous accorder au moins un jour pour profiter des installations sportives et récréatives.



Chouette lapone
Céles Davar

Wasagaming a un terrain de camping de 510 emplacements où il vous est possible de réserver un site avec tous les services ou un site sans service selon vos besoins ou préférences. Il y a quatre terrains de camping accessibles en voiture aménagés sur les rives des lacs du parc, en plus vingt-et-un emplacements de camping d'arrière-pays accessibles à pied, à bicyclette ou à cheval, où vous trouverez du bois à brûler, des toilettes sèches et des tables de pique-nique. Certains de ces emplacements ont des enclos pour les chevaux ou des poteaux d'attache. Il y a enfin deux terrains de camping pour les groupes et de nombreuses aires de pique-nique partout dans le parc.

Si le camping ne vous tente pas, vous trouverez à Wasagaming tout un choix de moyens d'hébergement allant du centre de villégiature à une cabane rustique. Cette collectivité aménagée sur les rives du lac Clear vous offre tous les services. Sa fondation remonte aux années 1930 et son style s'apparente à celui des lieux de villégiature britanniques en pleine nature. Ses élégants bâtiments en rondins sont nichés dans un cadre d'épinettes imposantes, alors que les terrains publics à l'ombre des ormes bordant la plage arborent des parterres, un kiosque à musique, un terrain de jeu, un terrain de fer à cheval et des courts de tennis. Enfin, profitez du terrain de golf du lac Clear connu à l'échelon national, l'un parmi plusieurs dans la région.



Activités

- Commencez votre visite de ce sanctuaire tout à fait unique en vous rendant au centre d'accueil à Wasagaming. Informez-vous sur les activités à faire dans le parc, les activités spéciales, les programmes d'interprétation et autres points d'intérêt.
- Promenez-vous dans les rues de Wasagaming, un lieu de villégiature de style victorien. Admirez ses bâtiments historiques, ses célèbres jardins fleuris, ses bons restaurants et boutiques originales.
- Prenez part à une visite organisée en voiture ou faites votre propre itinéraire touristique sur les routes du parc afin d'y voir des animaux sauvages.
- Rendez-vous en voiture jusqu'au lac Audy pour voir le troupeau de bisons en liberté ainsi que l'exposition sur les bisons et les prairies.
- Taquinez le doré jaune, le grand brochet, la truite arc-en-ciel, le touladi, le grand corégone et la perche.
- Pratiquez l'équitation en été et le ski de fond en hiver.
- Lancez-vous sur l'un des sentiers du parc (réseau total de 400 km). Le parc s'est acquis une excellente réputation pour les possibilités de randonnée et de cyclisme tout terrain qu'il offre.
- Apportez vos jumelles pour observer les oiseaux. Le parc en compte 260 espèces, dont la chouette lapone et le tétras du Canada, faisant du parc un paradis pour les ornithologues, en particulier au printemps et à l'automne.
- Installez-vous dans l'un de nos terrains de camping accessibles en voiture ou dans ceux de l'arrière-pays accessibles à pied, en vélo ou à cheval. Pour réserver un emplacement de camping dans l'arrière-pays, il suffit de composer le 1-204-848-7272
- Parcourez l'un de nos courts sentiers auto-interprétés. Il s'agit d'une activité de plein air accessible à tous les niveaux de capacités.
- Visitez le lieu historique national de l'Entrée-Est situé sur la route no 19 du parc. Bâtie durant les années 1930, il s'agit du meilleur vestige d'une entrée en rondins d'origine.

Activités spéciales

- Assistez à l'une des nombreuses activités spéciales. En été, vous aurez le choix entre la Journée nationale des Autochtones, la Fête du Canada, la Journée des parcs et la fin de semaine de Wasagaming. En hiver, vous pouvez participer au recensement des oiseaux de Noël.

Coin des enfants

- Inscrivez vos enfants aux activités offertes par l'association coopérante Friends of Riding Mountain National Park dans le cadre du programme "Gardiens de la nature" (du mardi au samedi en juillet et août).
- Louez une bicyclette avec un siège pour enfant à Wasagaming et partez pour une promenade panoramique.
- Explorez un sentier indiqué spécialement pour les familles. Le trottoir du Marais-Ominik et le sentier de l'Îlot-de-Végétation-Boréale sont tous les deux parsemés de personnages de bandes dessinées aux couleurs vives.
- Amusez-vous sur notre nouveau terrain de jeu près de la plage du lac Clear, puis allez à pied vous acheter une crème glacée.

Attractions touristiques et services dans les environs

Le Mont-Riding fait partie de la région de tremblaie-parc du Manitoba. Le paysage culturel et naturel diversifié de cette région offre d'autres points d'intérêt et services. Vous pouvez notamment découvrir les cultures ojibway, métisse et francophone

dans les collectivités environnantes. Allez à Dauphin, situé juste au nord du parc, et découvrez son patrimoine ukrainien. Une promenade en voiture d'une heure en direction ouest vous amènera au lieu historique national des Silos-Inglis, derniers survivants d'une rangée importante alors que ces constructions disparaissent vite du paysage des prairies. Le parc provincial Spruce Woods au sud-est et le parc provincial Duck Mountain au nord se trouvent à une heure et demie en voiture. Ces parcs constituent autant de possibilités de découvrir le patrimoine naturel et culturel d'autres parties du Manitoba.



Parcs Canada

Nord du Manitoba

Parc national du Canada

WAPUSK

- Venez observer de rares oiseaux migrateurs venant d'Amérique du Nord et d'autres continents: la saison de pointe pour l'observation des oiseaux va de la mi-avril à la mi-juillet.
- Allez observer les baleines: plus de 3000 bélugas habitent les eaux de la rivière Churchill en juillet et en août.
- Admirez les magnifiques aurores boréales à partir de la fin septembre jusqu'au mois d'avril.
- Observez les ours polaires dans leur milieu naturel: ces animaux impressionnants se rassemblent près de Churchill durant le mois d'octobre et le début de novembre; on peut aussi les voir dès juin dans les secteurs côtiers où la banquise a disparu.

Services offerts

Centre d'accueil de Parcs Canada à Churchill



Wapusk (ouapusk) est le terme cri signifiant "ours blanc". Situé au sud-est de Churchill (Manitoba), le parc fait une superficie de 11 475 km². Le parc est représentatif de la géologie, de la géographie physique, de la végétation et de la faune des basses-terres d'Hudson et de James.

Le secteur consiste en une immense plaine au relief bas qui plonge très doucement sous la baie d'Hudson. La majeure partie de cette plaine repose sur le pergélisol et est couverte du marécage le plus vaste en Amérique du Nord. L'eau est partout, si bien que la moitié du parc en est couverte que ce soit sous forme de lacs, de tourbières, de ruisseaux ou de rivières.

La toundra dégagée laisse pousser une végétation arctique rase qui cède graduellement la place à une végétation subarctique à mesure que l'on progresse à l'intérieur des terres, à savoir des épinettes noires, des mélèzes et des lichens. La transition de la toundra arctique à la végétation subarctique, de concert avec l'influence du climat maritime, explique la grande diversité d'espèces florales que l'on trouve dans la région.



Parcs Canada

Le parc national Wapusk protège l'un des plus grands secteurs de mise bas des ours polaires que l'on connaît dans le monde. Lorsque la glace de la baie d'Hudson fond en été, les ours polaires doivent se retrancher sur le rivage. Les mâles ont tendance à demeurer près de la côte tandis que les femelles gravides s'éloignent à l'intérieur des terres pour se creuser une tanière. À l'automne, les ours se regroupent de nouveau le long du rivage près de Churchill, attendant la prise des glaces pour qu'ils puissent y retourner en quête de phoques, leur source principale de nourriture.

La région de Churchill et Wapusk constitue l'un des endroits les plus accessibles au monde pour observer les ours polaires dans leur habitat naturel, et ce, en toute sécurité au cours d'une visite guidée. Les gestionnaires du parc et les organisateurs de voyage font très attention pour que les ours demeurent sauvages et ne soient pas dérangés par les visiteurs. Rappelez-vous que les ours polaires peuvent être dangereux. Respectez toutes les mesures et règlements de sécurité et d'observation.

En plus d'être un refuge pour les ours, le parc offre un habitat essentiel à des centaines de milliers d'oiseaux aquatiques et d'oiseaux de rivage qui nichent le long de la côte de la baie d'Hudson en été ou qui y font halte pour se nourrir au cours des migrations printanières et automnales. Des ornithologues du monde entier se rendent à Churchill pour y voir certaines espèces rares du Nord comme l'eider à tête grise, le faucon gerfaut et la mouette rosée. Il est important que les observateurs se tiennent à une distance respectueuse des oiseaux et ne les dérangent pas.

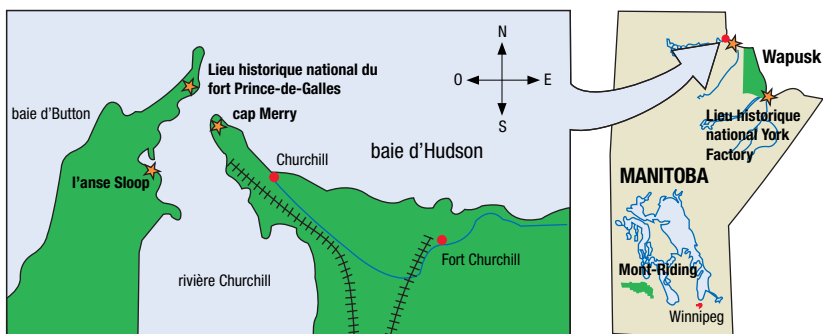
Wapusk est aussi l'habitat d'autres espèces sauvages, dont le caribou, l'orignal et des animaux à fourrure comme le castor, le renard roux, le renard arctique, le carcajou, l'hermine, la loutre, le vison, le lynx, le loup et l'ours noir. Le fait que tous ces mammifères vivent toujours dans le parc est un bon signe de la vitalité de l'écosystème, ce que les gestionnaires s'efforcent par-dessus tout de conserver.



Parcs Canada/Kevin Burke Jr.

Comment vous y rendre

Churchill se situe sur le littoral de la baie d'Hudson, à 1 000 km au nord de Winnipeg (Manitoba). On s'y rend en avion à partir de Winnipeg (quotidiennement), de même qu'à partir de collectivités du Nunavut et du nord du Manitoba, dont Thompson, Gillam et The Pas. On peut également prendre le train et faire le voyage de Winnipeg à Churchill (36 heures au total) trois fois par semaine, avec des arrêts dans de nombreuses petites collectivités en chemin.



Pour bien profiter de votre visite

- Le parc national Wapusk est un parc sauvage sans routes, ni sentiers de randonnée ni installations pour les visiteurs. Les organisateurs de voyage locaux sont bien équipés pour vous emmener dans la région en avion ou en hélicoptère, ou encore à bord de véhicules spéciaux pour la toundra, dépendant du temps et de la saison.
- Au cours de votre planification, veuillez communiquer avec Parcs Canada. La sécurité est une préoccupation capitale étant donné le climat, l'isolement du parc, les dangers et la concentration d'ours polaires.
- Prévoyez de passer de un à quatre jours à Churchill.
- À votre arrivée à Churchill, au centre d'accueil de Parcs Canada de la gare historique, vous pourrez visiter des expositions, assister à des présentations, ou visionner une vidéo. Le personnel de Parcs Canada se fera un plaisir de partager avec vous ses connaissances sur l'histoire naturelle et culturelle de la région. Vous pourrez aussi vous renseigner sur les mesures de sécurité requises par la présence des ours polaires.
- Dans vos préparatifs, n'oubliez pas que la région de Churchill est sous l'influence d'un climat maritime subarctique variable et frais, que le terrain y est accidenté et que vous serez aux prises avec des insectes piqueurs.

Activités

Chaque saison a quelque chose de spécial à offrir à Wapusk et dans la région de Churchill.

- Venez observer de rares oiseaux migrateurs venant d'Amérique du Nord et d'autres continents: la saison de pointe pour l'observation des oiseaux va de la mi-avril à la mi-juillet.
- La vie végétale subarctique vous réservera de belles surprises: la toundra est en fleur en juillet et se pare de couleurs d'automne en août et septembre. Faites attention où vous mettez les pieds: vous écrasez peut-être de petites fleurs fragiles.
- Allez observer les baleines: plus de 3 000 bélugas habitent les eaux de la rivière Churchill en juillet et en août.
- Admirez les magnifiques aurores boréales à partir de la fin septembre jusqu'au mois d'avril.
- Observez les ours polaires dans leur milieu naturel: ces animaux impressionnants se rassemblent près de Churchill durant le mois d'octobre et le début de novembre; on peut aussi les voir dès juin dans les secteurs côtiers où la banquise a disparu.
- Faites une promenade en traîneau à chiens à travers la toundra en hiver, avec ou sans neige!



Parcs Canada/Blake Maybank

Activités spéciales

- Churchill organise de nombreuses activités pour une Fête du Canada (1er juillet) et une Journée des parcs (3e samedi de juillet) mémorables.

Attractions touristiques et services dans les environs

- Visitez les lieux historiques nationaux de la région de Churchill: le fort-Prince-de-Galles, l'anse Sloop et le cap Merry. Pour une visite organisée des lieux, communiquez avec les organisateurs de voyage locaux.
- Demandez au personnel du centre d'accueil comment vous pouvez vous rendre au lieu historique national York Factory.
- Savourez un repas typique du Nord, traditionnel et délicieux, et faites des emplettes de vêtements et de souvenirs confectionnés à la main et caractéristiques de la région de Churchill.
- Visitez le fascinant musée Eskimo.
- Pour obtenir des renseignements sur l'hébergement (hôtels, chambres d'hôtes), les voyages et les visites guidées, communiquez avec la Chambre de commerce de Churchill au 1-888-389-2327.



Lieux historiques nationaux du Canada du NORD DU MANITOBA

- Prévoyez passer de un à quatre jours à Churchill.
- En juillet et en août, inscrivez-vous à une visite guidée qui vous conduira au cap Merry et dans la grande région de Churchill. Faites l'expérience de ce qu'était la vie dans un poste riverain de la Compagnie de la Baie d'Hudson il y a quelque 200 ans.
- Prenez des dispositions avec un organisateur de voyage pour vous rendre par bateau à l'anse Sloop et au fort Prince-de-Galles. Venez voir les bélugas en juillet et en août.

Services offerts

Centre d'accueil de Parcs Canada à Churchill



Churchill vous invite à découvrir le Manitoba subarctique, une région où l'occupation humaine remonte à quelque 4000 ans. On vous racontera les traditions et la culture des peuples autochtones, ainsi que le commerce entre les Européens et les Autochtones qu'ils rencontraient sur ce nouveau territoire. Enfin vous découvrirez l'ampleur de la rivalité entre les Anglais et les Français qui se disputaient le monopole des richesses et des ressources de l'époque de la traite des fourrures à la baie d'Hudson et dans l'arrière-pays.

Il a fallu 40 ans à la Compagnie de la Baie d'Hudson pour construire le fort Prince-de-Galles et seulement quelques jours aux Français pour le détruire. Aujourd'hui, le fort reconstruit, gardien silencieux de la côte arctique du Manitoba, se dresse irréel et monumental. Vous pouvez aussi visiter la batterie du cap Merry destinée jadis à protéger l'embouchure de la rivière Churchill, et l'anse Sloop, port naturel qui abritait les navires britanniques des tempêtes et de la glace.

Visitez York Factory situé à l'embouchure de la rivière Hayes et plus isolé encore que le fort Prince-de-Galles... À l'époque de la traite des fourrures, c'était un immense entrepôt bâti en pleine nature sauvage, sur les bords de la baie d'Hudson, et le port d'entrée principal des marchandises britanniques, des employés de la Compagnie de la Baie d'Hudson, des colons et des soldats. Les Autochtones jouaient un rôle capital dans ces pratiques commerciales servant de guides, de négociants, de chasseurs et d'ouvriers.

Une visite aux lieux historiques nationaux de la région de Churchill est parfois une occasion excellente de voir des baleines. Plus de 3 000 bélugas reviennent dans les eaux de la rivière Churchill



l'anse Sloop

Parcs Canada

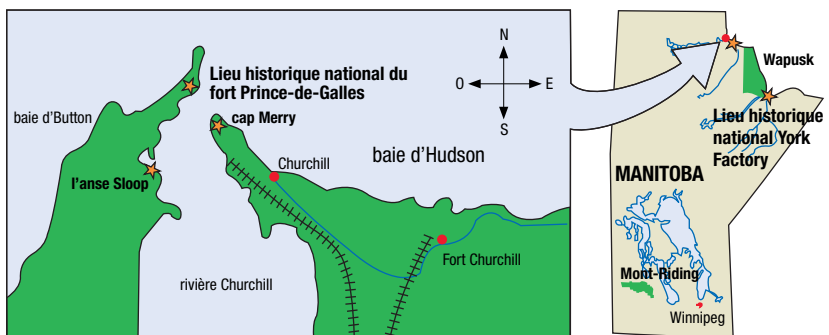
chaque été. En juillet et en août, il n'est donc pas rare de repérer des groupes de baleines, parfois d'ailleurs accompagnés de jeunes. Les organisateurs de voyage locaux offrent des excursions d'observations des baleines, au cours desquelles les visiteurs sont amenés assez près d'elles pour qu'ils puissent entendre les cris de ces fascinants mammifères marins qui se sont mérité le surnom de canaris des océans.

Comment vous y rendre

Churchill se situe sur le littoral de la baie d'Hudson, à 1 000 km au nord de Winnipeg (Manitoba). On s'y rend en avion à partir de Winnipeg (quotidiennement), de même qu'à partir de collectivités du Nunavut et du nord du Manitoba, dont Thompson, Gillam et The Pas. On peut également prendre le train et faire le voyage de Winnipeg à Churchill (36 heures au total) trois fois par semaine, avec des arrêts dans de nombreuses petites collectivités en chemin.

Le cap Merry se trouve à seulement 1 km de Churchill. Pour vous rendre à l'anse Sloop et au fort Prince-de-Galles, prenez le bateau à Churchill.

York Factory est accessible par avion nolisé ou par bateau. Il est possible de faire des arrangements de transport vers York Factory à Churchill, à Thompson ou à Gillam. Veuillez appeler Parcs Canada à Churchill pour obtenir tous les détails.



Pour bien profiter de votre visite

- Prévoyez passer de un à quatre jours à Churchill.
- À votre arrivée à Churchill, au centre d'accueil de Parcs Canada de la gare historique, vous pourrez visiter des expositions, assister à des présentations, ou visionner une vidéo. Le personnel de Parcs Canada se fera un plaisir de partager avec vous ses connaissances sur l'histoire naturelle et culturelle de la région. Vous pourrez aussi vous renseigner sur les mesures de sécurité requises par la présence des ours polaires.
- Dans vos préparatifs, n'oubliez pas que la région de Churchill est sous l'influence d'un climat maritime subarctique variable et frais, que le terrain y est accidenté, et que vous serez aux prises avec des insectes piqueurs.
- En juillet et en août, inscrivez-vous à une visite guidée qui vous conduira au cap Merry et dans la ville de Churchill. Faites l'expérience de ce qu'était la vie dans un poste riverain de la Compagnie de la Baie d'Hudson il y a quelque 200 ans.
- Prenez des dispositions avec un organisateur de voyage pour vous rendre par bateau à l'anse Sloop et au fort Prince-de-Galles. Venez voir les bélugas en juillet et en août.
- À York Factory, de juin à septembre, Parcs Canada vous offre une visite des lieux sous la direction de guides.



Lieu historique national du fort Prince-de-Galles

Parcs Canada

Activités spéciales

- Churchill organise de nombreuses activités pour une Fête du Canada (1er juillet) et une Journée des parcs (3e samedi de juillet) mémorables.

Attraits touristiques et services dans les environs

- Savourez un repas typique du Nord, traditionnel et délicieux, et faites des emplettes de vêtements et de souvenirs confectionnés à la main et caractéristiques de la région de Churchill.
- Visitez le fascinant musée Eskimo (prévoyez y passer de 2 à 3 heures).
- Les organisateurs de voyage locaux sont bien équipés pour vous emmener dans le parc national Wapusk, soit en avion ou en hélicoptère, soit à bord de véhicules spéciaux pour la toundra.
- Au lieu historique national York Factory, on n'offre que des services autorisés en milieu sauvage. L'auberge Silver Goose voisine du lieu dispose de quelques chambres pour les visiteurs qu'il faut cependant réserver à l'avance. Si vous prévoyez une visite à York Factory, veuillez communiquer avec Parcs Canada.
- Pour obtenir des renseignements sur l'hébergement (hôtels, chambres d'hôte), les voyages et les visites guidées, communiquez avec la Chambre de commerce de Churchill au 1-888-389-2327.



York Factory Parcs Canada

Winnipeg et ses environs

Lieu historique national du Canada de LA FOURCHE

- Promenez-vous sur les 9 acres de terrains paysagés du lieu historique national de La Fourche, où vous trouverez des parcs, des jardins décoratifs de plantes vivaces des Prairies ainsi qu'une promenade longeant la rivière. Vous y verrez de fascinantes expositions interprétatives ainsi que des oeuvres d'art et sculpture réalisées par des artistes canadiens renommés.
- Pendant l'été vous pouvez assister à des présentations théâtrales, à la fois comiques et dramatiques, et participer à de divertissantes visites guidées. Téléphonnez à l'avance pour connaître les horaires et les tarifs.

Services offerts

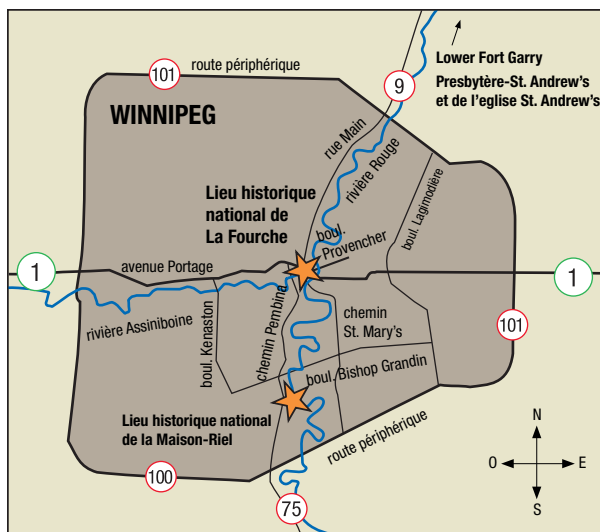


Le lieu historique national de La Fourche est une oasis verdoyante au centre-ville de Winnipeg. Ce lieu de rencontre traditionnel des Autochtones depuis 6 000 ans est situé au confluent de deux grandes rivières des Prairies, les rivières Rouge et Assiniboine. En tant que plaque tournante du commerce et du transport routier et ferroviaire, en plein cœur de Winnipeg, La Fourche a été témoin de nombreux événements importants qui ont transformé l'Ouest du Canada. Promenez-vous sous les arbres le long du sentier au bord de la rivière, admirez des sculptures et des gravures inspirantes et imprégnez-vous de l'esprit de La Fourche.



Comment vous y rendre

À partir de l'intersection de l'avenue Portage et de la rue Main au centre-ville de Winnipeg, prenez la rue Main en direction sud et guettez les panneaux de Parcs Canada qui vous dirigeront vers l'est jusqu'à La Fourche. Vous pouvez également prendre un autobus de la Régie des transports de Winnipeg, tel que le "Downtown Spirit".



Pour bien profiter de votre visite

- Prévoyez de passer au moins deux heures à La Fourche afin de voir les oeuvres d'art, les expositions d'interprétation, les jardins de plantes indigènes vivaces et le terrain de jeux des Aventuriers du patrimoine, et même davantage si vous voulez participer à une visite à pied guidée ou profiter des boutiques, des restaurants et des autres attraits uniques du Marché de La Fourche.
- Procurez-vous une carte au kiosque de Parcs Canada au Centre d'exploration du Manitoba pour savoir quels programmes et activités auront lieu pendant votre séjour. Renseignez-vous aussi sur les visites à pied guidées de La Fourche, ainsi que sur les lieux historiques de Saint-Boniface et du Quartier de la Bourse qui se trouvent à proximité.
- Pendant l'été vous pouvez assister à des présentations théâtrales, à la fois comiques et dramatiques, et participer à de divertissantes visites guidées. Téléphonnez à l'avance pour connaître les horaires et les tarifs.

- Ne manquez surtout pas la sculpture pictographique unique “Le Sentier du temps”, que la lumière du soleil met si bien en valeur, et l’exposition fascinante des “bâtons à jouer” autochtones.
- La Fourche est ouverte toute l’année.

Activités spéciales

- Un grand nombre d’activités communautaires et de festivals ont lieu à La Fourche, dont le Festival international des enfants de Winnipeg, la Journée nationale des Autochtones en juin et la Fête du Canada en juillet. Téléphonnez pour avoir de plus amples renseignements.

Coin des enfants

- Au terrain de jeu des Aventuriers du patrimoine, les enfants s’amuseront à grimper, à glisser et à créer des mondes imaginaires en jouant avec les formes découpées de personnages historiques et d’un petit train.
- Procurez-vous un exemplaire de **Détective à la Fourche** ou **Enquête à la Fourche** au centre d’Exploration du Manitoba avant de vous lancer à la chasse au patrimoine à la Fourche.
- Le Musée des enfants du Manitoba et le Manitoba Theatre for Young People sont adjacents au lieu historique national de La Fourche.



Attractions touristiques et services dans les environs

Visitez chacune des attractions qu'ont à offrir les lieux historiques nationaux de Parcs Canada dans la région de Winnipeg : la Maison-Riel, maison familiale de Louis Riel, chef des Métis; le lieu historique national de Lower Fort Garry, le seul poste de traite en pierre restauré de l'Amérique du Nord; le Presbytère-St. Andrew's et l'église St. Andrew's, situés en bordure de la pittoresque promenade du patrimoine de la route River.

Pour découvrir les voies de transport qu'étaient jadis les rivières Rouge et Assiniboine, participez à une excursion d'interprétation riveraine offerte par la Ville de Winnipeg, faites une promenade à bord d'un bateau à roues à aubes jusqu'au lieu historique national de Lower Fort Garry ou montez à bord de la navette Splash Dash. La Fourche est le point de départ de toutes ces excursions. Le Quartier de la Bourse, qui se trouve à proximité, comporte la plus grande collection d'immeubles datant du tournant du siècle de toute l'Amérique du Nord! On offre des visites à pied guidées du Quartier de la Bourse pendant l'été.

Winnipeg, qui vous offre une gamme complète de services et d'installations, est bien connue pour ses festivals. Le Festival folk de Winnipeg, qui a lieu au parc provincial de Birds Hill en juillet, est une véritable tradition. Folklorama, le festival multiculturel le plus important au monde, se tient chaque année pendant deux semaines au mois d'août. La ville comporte également une vaste gamme d'attractions, de restaurants, de boutiques, de motels et d'hôtels. Il y a aussi d'autres lieux historiques à découvrir dans la région de Winnipeg et le long de la rivière Rouge.



Parcs Canada/Doug Dealey

Wayne Nicklas, Nicole Beaudry et Christian Perron dans " De lieu de rencontre à métropole ", présenté au lieu historique national de La Fourche.

Avec la permission de Brian Richardson Productions/Canadian Actors' Equity Association

Winnipeg et ses environs

- Visitez la maison et les jardins en compagnie d'un guide bilingue, amical et bien informé, en costume d'époque.
- Découvrez, grâce à notre exposition en plein air, l'histoire de la société métisse et francophone de la colonie de la Rivière-Rouge à la fin du XIX^e siècle, y compris la méthode unique de lotissement riverain des Métis.
- Apportez un pique-nique pour profiter de l'aménagement historique et paisible du lieu.
- Téléphonnez à l'avance pour connaître les horaires et les tarifs.

Services offerts



Lieu historique national du Canada de la MAISON-RIEL

Le lieu historique national de la Maison-Riel est la résidence familiale de Louis Riel, célèbre chef métis et fondateur du Manitoba. C'est ici, dans le salon de la maison de sa mère, que la dépouille de Louis Riel a été exposée pendant deux jours en décembre 1885. Entrez dans cette maison pièce sur pièce de charpente complètement restaurée pour pénétrer à l'intérieur d'un oasis historique, soit un lieu où l'on peut prendre le temps de réfléchir à l'histoire fascinante et complexe de Louis Riel et découvrir son héritage moderne. Parcs Canada ajoute une note personnelle aux visites pour que chacune d'entre elles soit une expérience à la fois profonde et mémorable.

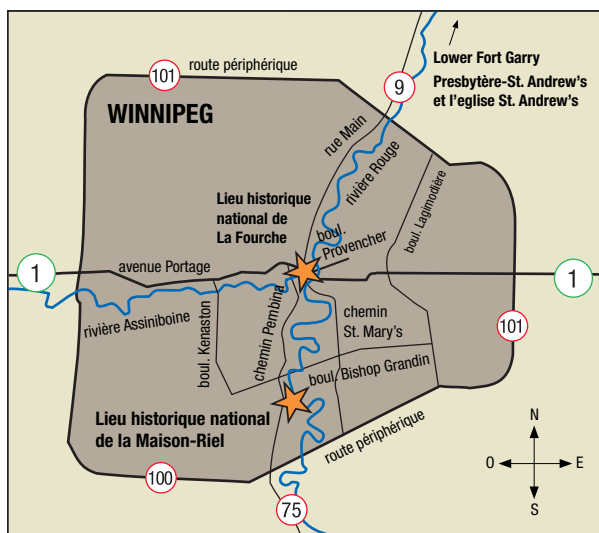
Pour bien profiter de votre visite

- Prévoyez une visite d'au moins une heure à la Maison-Riel. Le site est ouvert tous les jours de la mi-mai à la fête du Travail.
- Au cours de l'été, la Maison-Riel offre des activités historiques et des activités spéciales telles que des camps de jour pour les enfants et le festival de la moisson, qui a lieu le dimanche de la fête du Travail. Pour de plus amples renseignements, veuillez appeler le lieu historique national de la Maison-Riel.



Comment vous y rendre

La Maison-Riel se trouve dans le sud de Winnipeg, en bordure du chemin River, à quinze minutes en voiture du centre-ville. Pour vous y rendre, prenez le chemin Pembina ou le chemin St. Mary's, en direction sud, puis tournez sur le boulevard Bishop Grandin. À l'extrémité est du pont Bishop Grandin qui enjambe la rivière Rouge, empruntez le chemin River vers le sud. Des panneaux de Parcs Canada vous mèneront à la Maison-Riel. Les autobus de la Régie des transports de la Ville de Winnipeg desservent également le site.



Attractions touristiques et services dans les environs

La Maison-Riel est une attraction clé faisant partie d'un réseau de lieux patrimoniaux commémorant l'histoire de Louis Riel ainsi que du patrimoine métis et francophone de l'Ouest canadien. Dans les environs, découvrez des objets historiques reliés à la vie de Louis Riel au Musée de Saint-Boniface, situé dans le plus ancien bâtiment de bois à Winnipeg, soit le lieu historique national du Couvent-des-Soeurs-Grises. Rendez-vous à la Cathédrale de Saint-Boniface pour explorer le cimetière où se trouve la tombe de Louis Riel. Visitez le monument érigé à la mémoire de Louis Riel ainsi que la chapelle votive située à Saint-Norbert, dans le sud de Winnipeg.

Visitez chacune des attractions uniques qu'ont à offrir les lieux historiques nationaux de Parcs Canada à Winnipeg et dans les environs. Winnipeg vous offre également une vaste gamme de restaurants, de boutiques, de motels et d'hôtels.

Winnipeg et ses environs

Lieu historique national du Canada de LOWER FORT GARRY

- Pour profiter au maximum de votre visite à Lower Fort Garry, prévoyez d'y passer de deux à quatre heures.
- Commencez votre visite au centre d'accueil. Notre personnel se fera un plaisir de vous faire des suggestions.
- Parlez avec des interprètes en costume d'époque tandis qu'ils vous font découvrir la vie quotidienne des habitants du fort il y a 150 ans. Visitez la forge, le campement autochtone, l'entrepôt de fourrures et la maison du gouverneur. Ce que vous verrez et entendrez vous fera revivre une époque depuis longtemps révolue.

Services offerts



Les sons de la forge, l'odeur du pain frais, et l'image des trappeurs et des ouvriers des fourrures: tout indique que vous êtes arrivée à Lower Fort Garry, le seul poste de traite en pierre restauré de l'Amérique du Nord. Les plus anciens groupements d'édifices reliés à la traite des fourrures sont toujours debout dans l'enceinte du fort de la Compagnie de la Baie d'Hudson.

Dans le fort de Pierre en 1871, la Couronne et les Autochtones locaux signent le premier traité d'importance dans l'Ouest du Canada.

Venez découvrir les magnifiques bâtiments historiques restaurés et promenez-vous sur les vastes terrains de Lower Fort Garry, près de la rivière Rouge. Venez entendre des histoires et voir des milliers d'artefacts qui redonnent vie à l'histoire du Manitoba.

2005 marque le 175^e anniversaire de Lower Fort Garry: ne manquez pas la cérémonie d'ouverture du 15 mai, des programmes spéciaux en juillet et en août et le *rassemblement des descendants de la rivière Rouge* du 14 au 21 août.



Parcs Canada/Doug Dealey

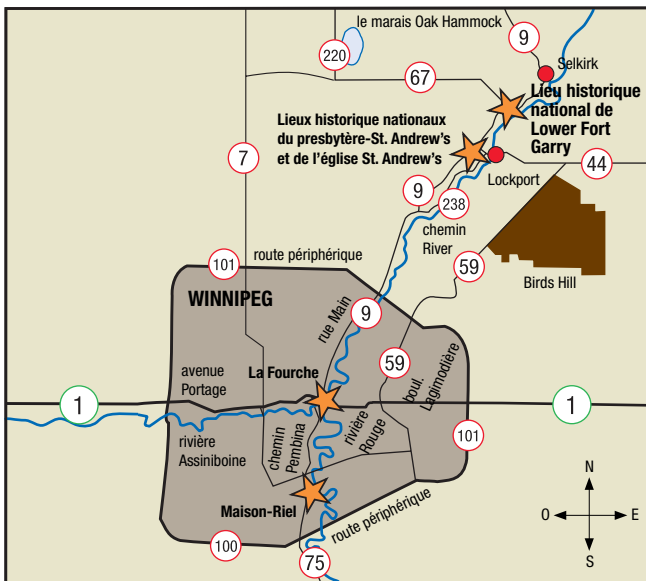
Comment vous y rendre

Facilement accessible, Lower Fort Garry est situé tout près de Winnipeg.

En voiture : À une demi-heure (32 km) au nord du centre-ville de Winnipeg et à quelques minutes au sud de Selkirk, par la route no 9 (rue Main).

En autobus : Beaver Bus Lines offre un service d'autobus quotidien à partir de Winnipeg et de Selkirk. Tél. : 1-204-989-7007

En bateau : À Winnipeg, embarquez-vous sur un tour de bateau panoramique sur la rivière Rouge. Les tours de bateau passent par les écluses St. Andrew's et s'arrêtent au Fort.
Tél. Paddlewheel River Rouge Tours: 1-204-942-4500



Pour bien profiter de votre visite

- Visitez notre boutique sous l'égide de l'Association des bénévoles de Lower Fort Garry et dégustez les spécialités du restaurant de Sylvia.
- Nouveau: une navette électrique dessert le Centre d'accueil.

Activités spéciales

- En 2005, célébrez le 175^e anniversaire de Lower Fort Garry! Les festivités seront lancées le 15 mai lors de la cérémonie d'ouverture.
- Assistez au *rassemblement des descendants de la rivière Rouge* qui aura lieu du 14 au 21 août. Visitez-nous à l'improviste ou inscrivez-vous à <http://redriverdescendantsreunion.org>.
- En juillet et en août, participez aux journées thématiques:
 - Lundi: jour des Aînés
 - Mardi: jour des démonstrations d'artisanat et de techniques ancestrales
 - Mercredi: jour des enfants, qui pourront travailler à contrat au fort pour des activités caractéristiques de la traite des fourrures
 - Jeudi: présentations théâtrales
 - Vendredi: jour de l'almanach mettra en vedette les peuples de la rivière Rouge
 - Samedi: divers aspects des 175 ans du fort
 - Dimanche: jour de la famille



Coin des enfants

Lower Fort Garry offre des activités divertissantes pour toute la famille. Les enfants de tout âge prendront plaisir à toucher les fourrures dans l'entrepôt, à s'asseoir dans un tipi en s'imaginant y vivre, à observer le travail du forgeron, à parler à des personnages intéressants en costume d'époque. Tous les mercredis de juillet et d'août, les enfants pourront «s'engager» auprès de la Compagnie de la baie d'Hudson, et ainsi faire l'expérience de ce qu'a pu être la vie au XIX^e siècle. Ils pourront apprendre à jouer aux jeux historiques et à fabriquer des objets d'artisanat. Téléphonnez pour avoir les horaires des programmes. Les terrains du fort sont sécuritaires et offrent des espaces dégagés parfaits pour les pique-niques en famille et les jeux en plein air.

Attractions touristiques et services dans les environs

Visitez chacune des attractions qu'ont à offrir les lieux historiques nationaux de Parcs Canada dans la région de Winnipeg : le Presbytère - St. Andrew's, situé en bordure de la promenade du patrimoine de la route River; La Fourche, située au confluent légendaire des rivières Rouge et Assiniboine; la Maison-Riel, maison familiale de Louis Riel, chef des Métis.

Il y a beaucoup de boutiques, de motels, d'hôtels, ainsi que d'autres lieux historiques dans la région de Winnipeg et de Selkirk. La route vers Lower Fort Garry offre plusieurs escales intéressantes pour ceux que l'histoire intéresse. Ne manquez ni le pont barrage à rideaux Caméré St. Andrews de Lockport, ni le musée Kenosewun du parc provincial Lockport, ni le musée maritime du Manitoba du parc Selkirk!

Vous pourrez apprécier la beauté naturelle de la région en visitant le marais Oak Hammock et le parc provincial de Birds Hill, qui sont situés tous les deux à une vingtaine de minutes de Lower Fort Garry. À Birds Hill, vous pouvez faire du camping en famille ou aller à la plage; il y a également des pistes cyclables, des sentiers pédestres et des sentiers pour le patin à roues alignées.



Parcs Canada/Doug Dealey

Winnipeg et ses environs

- Prévoyez une visite d'environ une heure pour explorer le presbytère et l'église.
- Demandez aux interprètes de vous fournir des renseignements sur les personnes captivantes qui ont vécu et travaillé à St. Andrew's.
- Promenez-vous en voiture le long de la promenade du patrimoine de la route River pour admirer les expositions en plein air et les sites historiques.

Services offerts



Lieux historiques nationaux du Canada du PRESBYTÈRE-ST.ANDREW'S ET DE L'ÉGLISE ST. ANDREW'S

L'église et le presbytère-St. Andrew's ont été au cœur de la vie religieuse et sociale de la colonie de la rivière Rouge d'en bas pendant plus de cent cinquante ans. De nos jours encore, l'église continue d'être le centre d'une paroisse contemporaine dynamique.

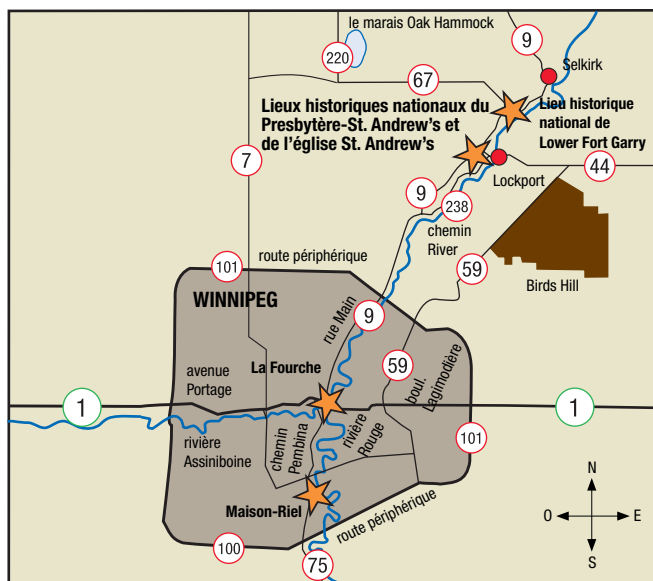
L'été, cependant, l'église et le presbytère constituent également des lieux historiques nationaux ouverts au public. Ces impressionnants édifices en pierre calcaire, construits par l'Église anglicane entre 1830 et 1855, sont typiques du style d'architecture de la Compagnie de la Baie d'Hudson à la rivière Rouge.

Le presbytère à deux étages a servi de résidence aux pasteurs de l'église voisine. Aujourd'hui, le pasteur vit à l'étage supérieur. Vous pouvez toutefois visiter le rez-de-chaussée et y admirer l'exposition sur l'architecture et la vie religieuse, sociale et économique de la rivière Rouge.

Les visiteurs peuvent aussi explorer l'église St. Andrew's lorsqu'elle n'est pas utilisée par les paroissiens. Le site est ouvert le jour et comprend un intéressant cimetière historique.



Parcs Canada/T. Krause



Comment vous y rendre

De Winnipeg, prenez la rue Main (route no 9), en direction nord, tournez à droite sur la route River (no 238) et rendez-vous jusqu'à hauteur du chemin St. Andrews. Tournez à gauche, puis gardez-vous à droite, dans le stationnement de l'église. Le presbytère est situé en face.

De Selkirk, prenez la route no 9 en direction sud et tournez à gauche sur la route no 44, à Lockport. Tournez ensuite à droite sur la route River (no 238), juste avant le pont. Poursuivez votre route jusqu'au chemin St. Andrews, tournez à droite et gardez-vous à côté de l'église.




Pour bien profiter de votre visite

- Prévoyez une visite d'environ une heure pour explorer le presbytère et l'église.
- Demandez aux interprètes de vous fournir des renseignements sur les personnes captivantes qui ont vécu et travaillé à St. Andrew's.
- Promenez-vous en voiture le long de la promenade du patrimoine de la route River pour admirer les expositions en plein air et les sites historiques.
- Profitez de l'aire de pique-nique située près du presbytère.
- Participez à l'une des activités spéciales organisées en ce lieu historique national. Téléphonnez à l'avance pour obtenir de plus amples renseignements.

Attractions touristiques et services dans les environs

Visitez chacune des attractions uniques qu'ont à offrir les lieux historiques nationaux de Parcs Canada à Winnipeg et dans les environs : Lower Fort Garry, le seul poste de traite en pierre restauré de l'Amérique du Nord; La Fourche, située au confluent légendaire des rivières Rouge et Assiniboine; et la Maison-Riel, résidence familiale du chef métis Louis Riel.

Il y a un grand nombre de boutiques, de motels et d'hôtels dans la région de Winnipeg et de Selkirk ainsi que plusieurs sites historiques le long de la promenade du patrimoine de la route River. Parmi ces sites qui valent réellement le détour, notons le Captain Kennedy Tea House and Museum sur la route River et le lieu historique national du Pont-barage à rideaux Caméré St. Andrews à Lockport.



Parcs Canada

TARIFS ET HEURES D'OUVERTURE

Tous les tarifs et les heures d'ouverture pourraient faire l'objet de changements mineurs. Veuillez appeler pour obtenir les renseignements les plus à jour.

Parc national du Mont-Riding

Téléphone :

1-204-848-7272

Heures d'ouverture

Le parc est ouvert toute l'année. Le bureau d'administration du parc est ouvert du lundi au vendredi, de 8h à 16h.

Le centre d'accueil est ouvert tous les jours de 9 h 30 à 17 h 30 de la mi-mai à la fête d'Action de grâce (il reste ouvert jusqu'à 20 h en juillet et août). Il est fermé le reste de l'année (mais il est toujours possible de s'informer, du lundi au vendredi, au bureau d'administration et par téléphone).

Droits d'entrée

Il faut un billet d'entrée pour visiter un parc national. Pour s'en procurer, il suffit de s'adresser aux entrées Nord et Sud, au bureau d'administration, au centre d'accueil, au bureau du terrain de camping et dans quelques commerces de la région du Mont-Riding, ou de composer le 1-204-848-7272.

Laissez-passer quotidien

Groupe familial (jusqu'à 7 personnes)	12,50 \$
Adulte (de 17 à 64 ans)	5,00 \$
Aîné (plus de 65 ans)	4,25 \$
Jeune (de 6 à 16 ans)	2,50 \$
Enfant (moins de 5 ans)	gratuit
Group Commercial (par personne)	3,00 \$

Les prix comprennent la TPS.

En plus des laissez-passer quotidiens ci-dessus, il existe des laissez-passer annuels et des cartes d'entrée nationales de Parcs Canada.

Il est possible aussi d'obtenir les laissez-passer pour groupes sans but lucratif et pour groupes de touristes. Veuillez appeler pour obtenir tous les détails.

Camping

Tous les terrains de camping sont ouverts de la mi-mai à la mi-octobre. Le niveau de service est variable, allant de l'emplacement sans service à celui tout équipé (eau, égout et électricité).

Les réservations sont possibles dès la fin mars à la mi-octobre. Vous pouvez faire des réservations pour le camping de groupe ou en arrière-pays toute l'année. Les emplacements de camping en arrière-pays sont ouverts du printemps à l'automne. Il est possible de faire du camping l'hiver à certains endroits.

Veuillez composer le 1-204-848-7272 pour réserver et vous informer des tarifs de camping. (Les prix varient.)

Réservations au camping de Wasagaming: www.pccamping.ca
1-877-RESERVE.

Programmes d'interprétation

Tout au long de l'été, les visiteurs ont le choix de participer à des programmes d'interprétation intéressants ou à des randonnées, soit individuelles, soit en groupe. Veuillez téléphoner pour obtenir de plus amples renseignements.

Lieux historiques nationaux du Nord du Manitoba et Parc national Wapusk

Téléphone : 1-204-675-8863

Heures d'ouverture et tarifs

Centre d'accueil de Churchill

Toute l'année
Lundi au vendredi
8 h 30 à 20 h 30

Juillet - août
Octobre - novembre
8 h 30 à 20 h 30

Rendez-vous possibles - veuillez appeler.

Activités spéciales

Venez célébrer la Fête du Canada (1er juillet) et la journée des parcs (3e sam. de juillet) avec nous!

Programmes d'interprétation

Exposés audiovisuels
Toute l'année - Veuillez appeler pour connaître les heures.

Adulte (de 17 à 64 ans)	5,00 \$
Aîné (plus de 65 ans)	4,50 \$
Jeune (de 6 à 16 ans)	2,50 \$
Enfant (moins de 5 ans)	gratuit
Famille	12,00 \$

Programmes spéciaux	
Adulte (de 17 à 64 ans)	8,00 \$
Aîné (plus de 65 ans)	7,25 \$
Jeune (de 6 à 16 ans)	4,00 \$
Enfant (moins de 5 ans)	gratuit
Famille	20,00 \$

Visites guidées au fort - Prince - de-Galles, au cap Merry, à l'anse Sloop et à York Factory.
Veuillez téléphoner pour connaître les heures.

Par personne	8,00 \$
--------------	----------------

Lieu historique national de Lower Fort Garry

Téléphone : 1-877-534-3678

Heures d'ouverture

Tous les jours de 9 h à 17 h de la 15 mai à la fête du Travail.

Droits d'entrée - Laissez-passer quotidien

Adulte (de 17 à 64 ans)	5,75 \$
Aîné (plus de 65 ans)	5,00 \$
Jeune (de 6 à 16 ans)	3,00 \$
Enfant (moins de 5 ans)	gratuit
Laissez-passer familial	16,50 \$

Les prix indiqués comprennent la taxe sur les produits et services (TPS). Les programmes et les prix sont sujets à changement.

Programmes d'interprétation

L'interprétation historique offerte par les guides en costumes d'époque postés dans les bâtiments, une tournée quotidienne et les activités spéciales sont comprises dans les droits d'entrée. Les groupes pourront bénéficier de présentations spéciales avec le paiement d'un tarif lors de la réservation.

Automne 2005

Nouvelles programmations publiques sont planifiées pour cet automne. Appelez pour autre information.

Lieux historiques nationaux du Presbytère-St. Andrew's et de l'église St. Andrew's

Téléphone : 1-204-334-6405

Heures d'ouverture

De la mi-mai au 31 août, ainsi que la fin de semaine de la fête du Travail.

Droits d'entrée

Pas de droits d'entrée. Les dons seront gracieusement acceptés.

Lieu historique national de la Maison-Riel

Téléphone : 1-204-257-1783

Heures d'ouverture

Tous les jours de 10 h à 18 h de la mi-mai à la fête du Travail.

Droits d'entrée

Veillez appeler pour connaître les tarifs et les horaires.

Lieu historique national de La Fourche

Téléphone : 1-204-983-6757

Heures d'ouverture

Les terrains sont ouverts toute l'année. L'entrée y est gratuite. Des toilettes publiques sont à la disposition du public pendant l'été. Il est possible d'obtenir tous les détails sur les parcs et lieux historiques du Canada situés au Manitoba au kiosque d'information installé dans le Centre d'exploration du Manitoba à La Fourche.

Programmes d'interprétation à l'intention des groupes

Offerts au printemps, en été et au début de l'automne. Veuillez appeler pour obtenir plus de détails sur le choix de programmes, pour vous informer des tarifs de groupes et sur la façon de réserver.

Activités communautaires

Veuillez appeler si vous désirez une trousse d'information sur la possibilité pour un groupe de tenir une activité spéciale au lieu historique de La Fourche.

Visites guidées et programmes d'interprétation.

Juillet et août. - Veuillez appeler pour connaître les heures, les jours et les tarifs.

«Une histoire de castor et de rivière»

- Une visite guidée interactive pour tous.

Adulte (de 17 à 64 ans)	3,00 \$
Aîné (plus de 65 ans)	2,25 \$
Jeune (de 6 à 16 ans)	1,50 \$
Enfant (moins de 5 ans)	gratuit
Famille (1 ou 2 adultes + 1 à 3 enfants)	7,50 \$
Groupe scolaire	1,00 \$ par personne

Les prix indiqués ci-dessus comprennent la taxe sur les produits et services (TPS). Les programmes et les prix sont sujets à changement.

Nouveau en 2005!

Détective à la Fourche - chasse au patrimoine pour les 7 à 10 ans.

Enquête à la Fourche - chasse au patrimoine pour les 10 ans et plus.

COMMENT NOUS JOINDRE

Pour obtenir des renseignements sur les parcs et lieux historiques nationaux du Canada au Manitoba, composez le

1-888-773-8888

ou consultez le kiosque de Parcs Canada au Centre d'exploration du Manitoba situé à La Fourche à Winnipeg.

Parcs Canada sur Internet... une mine d'information sur les parcs et lieux historiques du Canada

www.pc.gc.ca

Parc national du Mont-Riding

Wasagaming (Manitoba)
ROJ 2H0

Téléphone : 1-204-848-7272
(information et réservation pour l'arrière-pays)

Réservations: 1-877-737-3783
Ou réservez en-ligne au www.pccamping.ca
(seulement le terrain de camping Wasagaming)

ATME : 1-866-558-2950

Télééc. : 1-204-848-2596

Internet : www.pc.gc.ca

Parc national Wapusk

C.P. 127
Churchill (Manitoba)
ROB 0E0

Téléphone : 1-204-675-8863

ATME : 1-866-558-2950

Télééc. : 1-204-675-2026

Internet : www.pc.gc.ca

Lieux historiques nationaux du Nord du Manitoba

C.P. 127
Churchill (Manitoba)
ROB 0E0

Téléphone : 1-204-675-8863

ATME : 1-866-558-2950

Télééc. : 1-204-675-2026

Internet : www.pc.gc.ca

**Lieu historique national de
Lower Fort Garry**

C.P. 37, Groupe 343, R.R. 3
Selkirk (Manitoba)
R1A 2A8
Téléphone : 1-877-534-3678
ATME : 1-866-558-2950
Télc. : 1-204-482-5887
Internet: www.pc.gc.ca

**Lieux historiques nationaux
du Presbytère-St. Andrew's et
de l'église St. Andrew's**

374, chemin River
St. Andrew's (Manitoba)
R1A 2Y1
Téléphone : 1-204-334-6405
ATME : 1-866-558-2950
Télc. : 1-204-338-3790

**Lieu historique national de la
Maison-Riel**

330, chemin River (Saint-Vital)
Winnipeg (Manitoba)
L'adresse postale:
C.P. 73, Winnipeg (Manitoba)
R2N 3X9
Téléphone: 1-204-257-1783
ATME : 1-866-558-2950
Télc. : 1-204-254-8331
(de la mi-mai au mi-septembre)
1-204-983-2221
(de la mi-septembre au mi-mai)
Internet : www.pc.gc.ca

**Lieu historique national de
La Fourche**


401- 25, chemin Forks Market
Winnipeg (Manitoba)
R3C 4S8
Téléphone : 1-204-983-6757
ATME : 1-866-558-2950
Télc. : 1-204-983-2221
Internet : www.pc.gc.ca

Pour tout renseignement
touristique sur le Manitoba,
veuillez appeler le numéro
sans frais :

1-800-665-0040

ou écrire à :

Travel Manitoba,
155, rue Carleton, 7e étage
Winnipeg (Manitoba) R3C 3H8



Vous projetez de visiter les parcs nationaux et les lieux historiques nationaux du Canada?

Pour vous procurer nos guides touristiques **GRATUITS** sur les parcs nationaux et les lieux historiques nationaux du Canada dans les autres provinces et les territoires, composez le

1-888-773-8888



© Sa Majesté la Reine du Chef du Canada, représentée par le

Directeur général de Parcs Canada, 2005

No de cat. : R62-322\2005F

ISBN : 0-662-76320-3

This publication is also available in English.

Couverture :

Lieu historique national Lower Fort Garry/Parcs Canada/Doug Dealey

Endos :

Parc national du Mont-Riding/Parcs Canada/Barrett & MacKay

Coyote/Celes Davar

Homme ojibway/Celes Davar

Interprète en costume d'époque/Parcs Canada/Doug Dealey

Ne manquez pas de visiter les parcs nationaux et les lieux historiques nationaux du Canada au Manitoba:

- Parc national du Mont-Riding
- Parc national Wapusk
- Lieux historiques nationaux du Nord du Manitoba
- Lieu historique national de La Fourche
- Lieu historique national de la Maison-Riel
- Lieu historique national de Lower Fort Garry
- Lieux historiques nationaux du Presbytère-St. Andrew's et de l'église St. Andrews

