
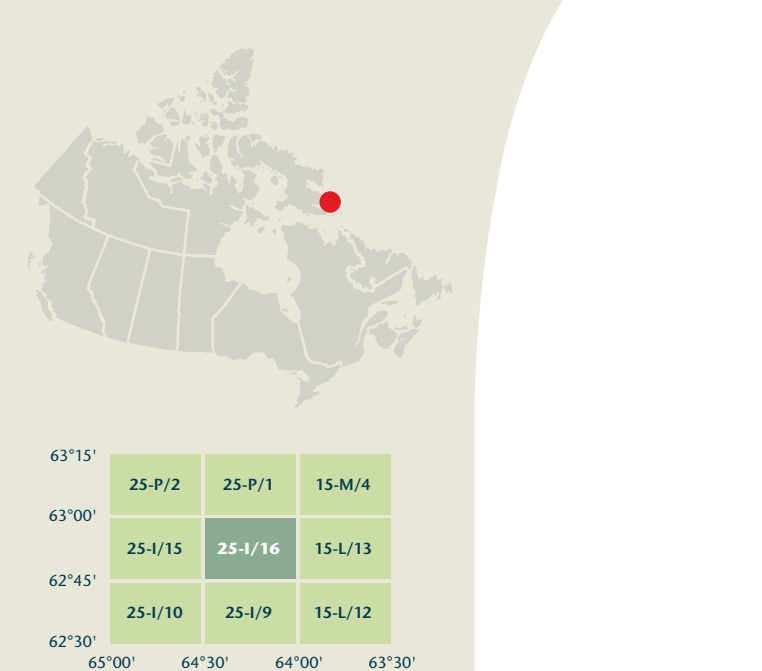



- Legend listing various symbols and their corresponding features: Road, Railway, Boundary, Airport, etc.



Produced on March 04, 2010, by the Centre for Topographic Information, Natural Resources Canada.

Établi le 4 mars 2010, par le Centre d'information topographique, Ressources naturelles Canada.

The paper copy of this map meets the print quality standards of Natural Resources Canada when it bears a Certified Map Printer holographic label.

La copie papier de cette carte respecte les normes de qualité d'impression de Ressources naturelles Canada quand elle porte l'étiquette holographique de l'imprimeur de cartes accrédité.

Map content validity dates

- Road network, Absent
- Hydrographic network, Absent
- Vegetation, Absent
- Buildings, Absent
- Boundaries, 2009
- Toponymy, 2008

Detailed metadata can be found at: http://GeoGratis.gc.ca

For corrections, additions or comments concerning the content of this map, please contact Natural Resources Canada at: http://maps.NRCan.gc.ca

Visit our Web site: http://maps.NRCan.gc.ca

© 2010, Her Majesty the Queen in Right of Canada.

This map is not to be used for air or marine navigation.

Dates de validité du contenu de la carte

- Réseau routier, Absent
- Réseau hydrographique, Absent
- Végétation, Absent
- Bâtiements, Absent
- Limites, 2009
- Toponymie, 2008

Consultez les métadonnées détaillées sur: http://GeoGratis.gc.ca

Pour toutes corrections, additions ou commentaires concernant le contenu de cette carte, veuillez contacter Ressources naturelles Canada par courriel électronique à: carte\_topo@NRCan.gc.ca

Visitez notre site Web: http://cartes.NRCan.gc.ca

© 2010, Sa Majesté la Reine du chef du Canada.

Cette carte ne doit pas être utilisée pour la navigation aérienne ou maritime.

NO TITLE Nunavut



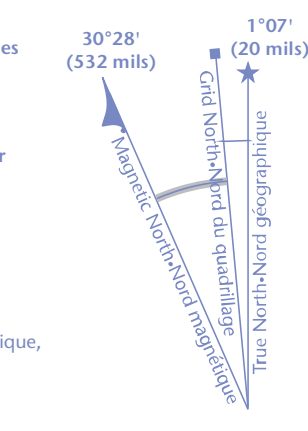
1 centimetre on the map represents 500 metres on the ground / 1 centimètre sur la carte représente 500 mètres au sol

Use diagram only to obtain numeric values

Approximate Mean Declination 2010 for centre of map: Annual change decreasing 25.8"

Utilisez le diagramme que pour obtenir les valeurs numériques: Déclinaison moyenne approximative au centre de la carte en 2010: Variation annuelle décroissante 25.8"

For magnetic declination information, visit: http://gc.nrcan.gc.ca/geomag



100 000 metre Square Identification / 100 000 mètres carrés

Transverse Mercator Projection / Projection transverse de Mercator

1000 metre Universal Transverse Mercator Grid / Grille Zone 20

Table with 4 columns: Easting, Northing, UTM Zone, and Grid Number.