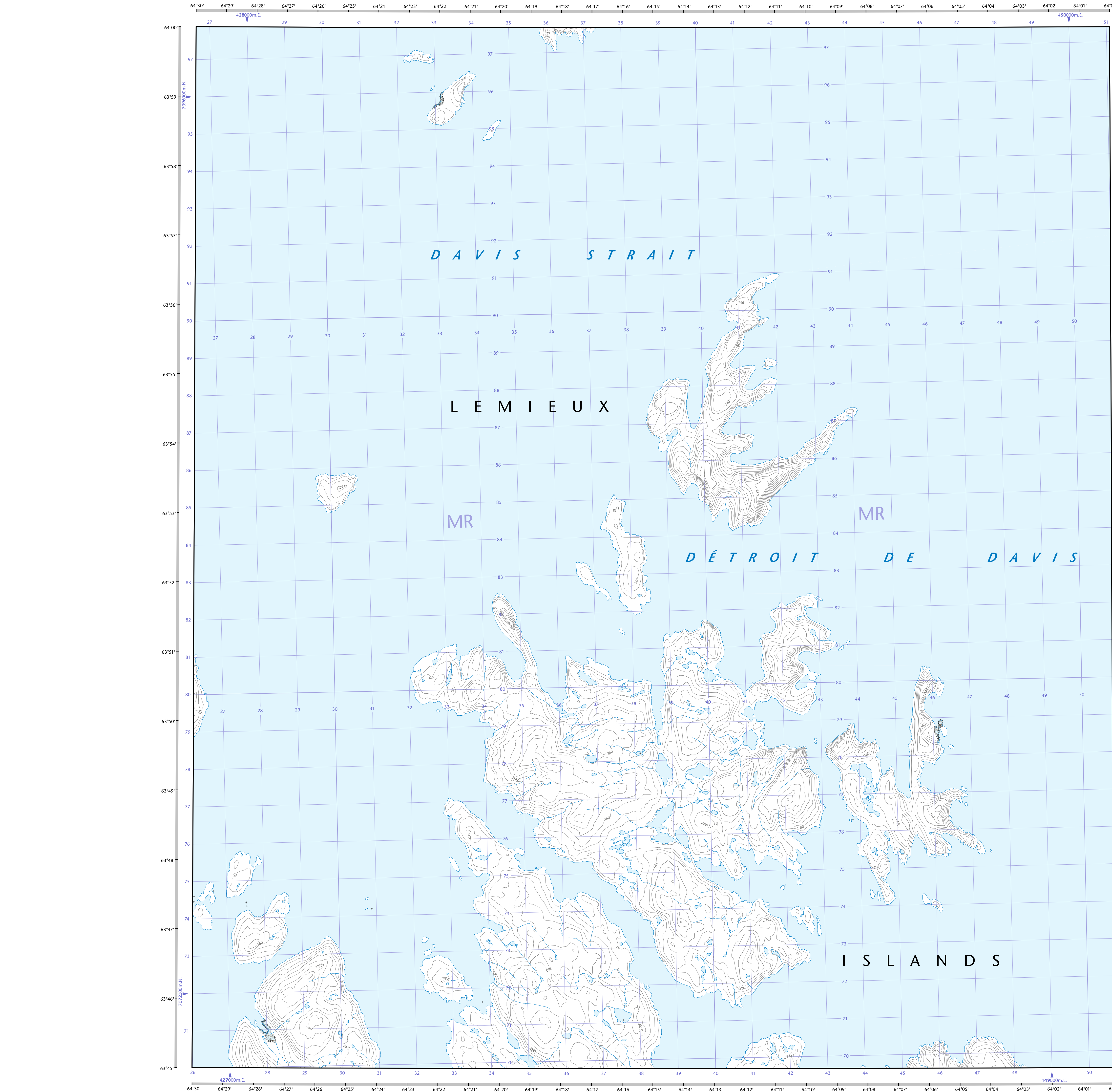

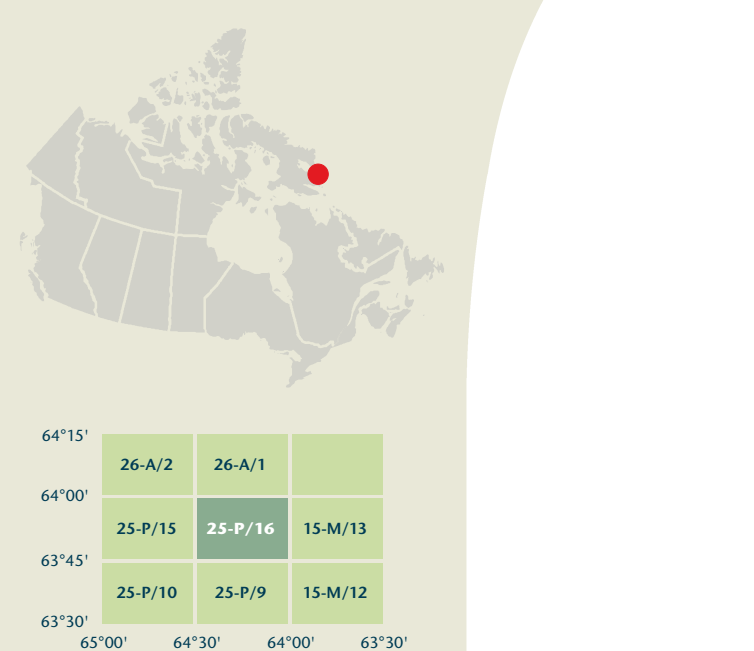


- Legend listing various symbols and their corresponding features: Road, Railway, Boundary, Airport, etc.



Produced on March 03, 2010, by the Centre for Topographic Information, Natural Resources Canada.

Établie le 3 mars 2010, par le Centre d'information topographique, Ressources naturelles Canada.

The paper copy of this map meets the print quality standards of Natural Resources Canada when it bears a Certified Map Printer holographic label.

La copie papier de cette carte respecte les normes de qualité d'impression de Ressources naturelles Canada quand elle porte l'étiquette holographique de l'imprimeur de cartes accrédité.

Map content validity dates

- Road network, Absent
• Hydrographic network, 1959-1999
• Vegetation, Absent
• Buildings, Absent
• Boundaries, Absent
• Toponymy, 2008

Detailed metadata can be found at: http://GeoGratis.gc.ca

For corrections, additions or comments concerning the content of this map, please contact Natural Resources Canada at: topo.maps@NRCan.gc.ca

Visit our Web site: http://maps.NRCan.gc.ca

© 2010, Her Majesty the Queen in Right of Canada.

Dates de validité du contenu de la carte

- Réseau routier, Absent
• Réseau hydrographique, 1959-1999
• Végétation, Absent
• Bâtiements, Absent
• Limites, Absent
• Toponymie, 2008


Consultez les métadonnées détaillées sur: http://GeoGratis.gc.ca

Pour toutes corrections, additions ou commentaires concernant le contenu de cette carte, veuillez contacter Ressources naturelles Canada par courriel électronique à: topo.maps@NRCan.gc.ca

Visitez notre site Web: http://cartes.RNCan.gc.ca

© 2010, Sa Majesté la Reine en chef du Canada.

NO TITLE Nunavut



Scale 1:50 000 Échelle

1 centimetre on the map represents 500 metres on the ground / 1 centimètre sur la carte représente 500 mètres au sol

Use diagram only to obtain numeric values

Approximate Mean Declination 2010 for centre of map

Annual change decreasing 27.5"

N'utilisez le diagramme que pour obtenir les valeurs numériques

Déclinaison moyenne approximative au centre de la carte en 2010

Variation annuelle décroissante 27.5"

For magnetic declination information, visit: http://gec.NRCan.gc.ca/geomag

1'00" (20 mtk) (551 mtk)

100 000 metre Square

Identification du carré de 100 000 mètres

Zone 20

1000 metre Universal Transverse Mercator Grid

Quadrillage universel transverse de Méridien de 1000 mètres

A subunit on how to estimate position from the UTM grid can be found at: http://maps.NRCan.gc.ca/topo01

Transverse Mercator Projection

Approximate Mean Declination 2010 for centre of map

Annual change decreasing 27.5"

N'utilisez le diagramme que pour obtenir les valeurs numériques

Déclinaison moyenne approximative au centre de la carte en 2010

Variation annuelle décroissante 27.5"

For magnetic declination information, visit: http://gec.NRCan.gc.ca/geomag

1'00" (20 mtk) (551 mtk)

100 000 metre Square

Identification du carré de 100 000 mètres

Zone 20

1000 metre Universal Transverse Mercator Grid

Quadrillage universel transverse de Méridien de 1000 mètres

A subunit on how to estimate position from the UTM grid can be found at: http://maps.NRCan.gc.ca/topo01

25-P/16

SCALE 1:50 000

EDITION 01

VERSION 00

SERIES A713

Produced map / Carte imprimée

Cat. no. / No de cat. M116-2/03P16 ISBN 978-1-895-884-12-4

Digital map / Carte numérique

Cat. no. / No de cat. M116-2/03P16 PDF ISBN 978-1-100-50945-7