
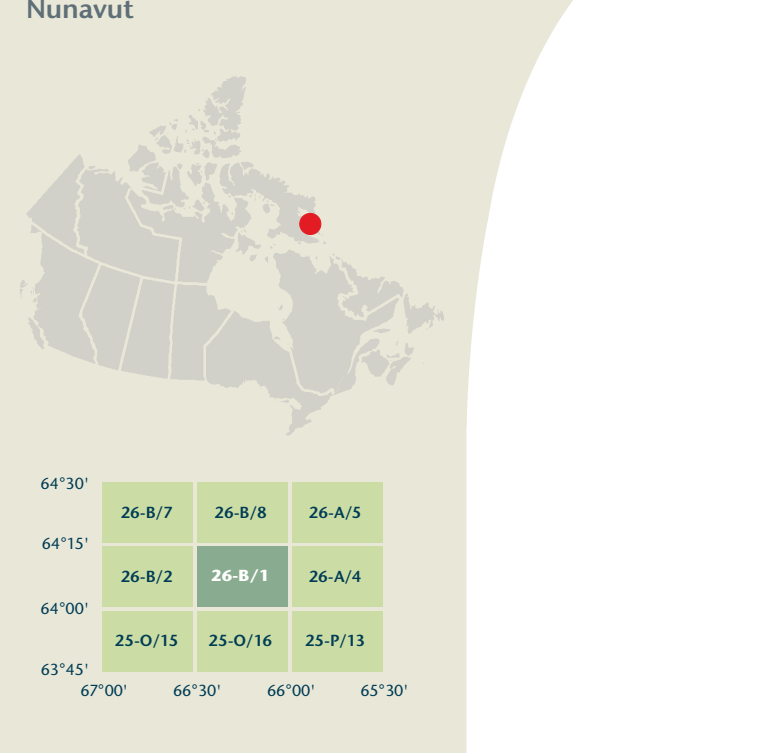


- Road: hard surface, more than 2 lanes, toll gate; service centre  
Route: revêtement dur, plus de 2 voies, poste de péage; centre de service
- Road: hard surface, 2 lanes, less than 2 lanes; snowplow  
Route: revêtement dur, 2 voies, moins de 2 voies; pelle-neige
- Road: hard surface, river, canal; bridge or stabilized surface, street  
Route: revêtement dur, rue; pont de canalisation; de gravier, aggloméré, rue
- Road: loose or stabilized surface, all season, 2 lanes or more, less than 2 lanes  
Route: de gravier aggloméré, toute saison, 2 voies ou plus, moins de 2 voies
- Road: loose surface, dry weather; vehicle track or winter road; trail; portage  
Route: de gravier, temps sec; chemin de terre ou d'hiver; sentier; portage
- Highway interchange; highway route number; built-up area  
Échangeur; numéro de route; agglomération
- Railway, single track, railway station; bridge; turntable; multiple tracks  
Chemin de fer, voie unique; gare; pont; plateau tournant; voies multiples
- Railway, abandoned; railway yard  
Chemin de fer, abandonné; gare de triage
- Rapid transit: rail, road, footbridge  
Transport rapide: voie ferrée, route, passerelle
- Caissonway: covered bridge; tunnel; bridge; movable bridge  
Chaussée: pont couvert; tunnel; pont; pont mobile
- Boundary: international, boundary monument  
Limite: internationale; repère d'arpentage
- Boundary: Provincial and Territorial  
Limite: Provinciale et territoriale
- Boundary: unsurveyed provincial or territorial; area outline  
Limite: Provinciale ou territoriale non arpentée; surface délimitée
- Boundary: administrative, recreational  
Limite: administrative; récréative
- Boundary: geographic; unsurveyed geographic; small Indian reserve  
Limite: géographique; géographique non arpentée; petite réserve indienne
- Wall; fence  
Mur; clôture
- Power transmission line; multiple lines; submarine cable  
Ligne de transport d'énergie; lignes multiples; câble sous-marin
- Pipeline: oil, natural gas, control valve; multi use; underground  
Pipeline: pétrole; gaz naturel; valve de contrôle; multi-utilisateur; souterrain
- Mine: pit; sand, gravel, clay; quarry  
Mine; banc; sable, gravier, argile; carrière
- Airport/airfield: active, condition unknown; heliport  
Aéroport/aérodrome: actif; condition inconnue; hélicoptère
- Industrial building; chimney; industrial, flare stack, burner; lumberyard  
Bâtiment industriel; cheminée; industrielle, tourche, brûleur; parc à bois débarrassés
- Oil tank; water tank  
Réservoir de pétrole; réservoir d'eau
- Site: grain elevator; clearance tower; satellite tracking station  
Site: élévateur à grains; tour de déchargement; station de poursuite de satellite
- Electric facility: oil or natural gas facility; wind-operated device  
Installation électrique; installation pétrolière ou gazière; éolienne
- Tower: communication, radar antenna, radio telescope; fire control  
Tour: communication, antenne radar; radiotélescope; feu; contrôle
- Domestic waste; liquid waste; industrial solid deposit  
Déchet domestique; déchet liquide; dépôt de solide industriel
- Sporeplex; arena; community centre  
Centre sportif; arène; centre communautaire
- Lookout; historic site; zoo  
Belvédère; lieu historique; zoo
- Golf course; campground; ruins  
Terrain de golf; terrain de camping; ruines
- Ski lift; sports track  
Remonte-pente; piste de course
- Building(s): building(s), religious, educational, cabin  
Bâtiment(s); bâtiment(s); religieux; d'enseignement; cabane
- Hospital; medical centre; senior citizens home; lodging  
Hôpital; centre médical; résidence pour personnes âgées; gîte
- City hall; Parliament Building; municipal hall  
Hôtel de ville; édifice du Parlement; salle municipale
- Customs post; ranger warden station; cemetery  
Poste de douane; poste de garde forestier (poste de garde de parc); cimetière
- Court house; penal institution  
Palais de justice; établissement pénitentiaire
- Fire station; police station; armory  
Casernes de pompes; poste de police; magasin militaire
- Waterbody/shoreline; watercourse; disappearing stream  
Plan d'eau/lac; cours d'eau; tourter, cours d'eau disparu
- Navigation light; ferry; cable or abandoned bridge post  
Feu de navigation; traversier; calson ou pilier de pont abandonné
- Coast guard station; seaplane base; active, condition unknown/marina  
Station de la garde côtière; hydrobase; actif; condition inconnue; marina
- Fish ladder; dam; small, large, ramping road  
Échelle à poissons; barrage; petit; grand; portant une rampe
- Dyke/levee/dike; boat ramp; wharf; pier or dock; foot; breakwater  
Diguet/mur de protection; rampe de chargement; quai; jetée; pôle; brèche-lames
- Slip; drydock; ford; small islands; navigational beacon  
Calée; cale sèche; gué; îlots; balise de navigation
- Navigable canal; lock; dike, conduit, irrigation canal; spring  
Canal navigable; écluse; fossé; canalisation; canal d'irrigation; source
- Reservoir; underground reservoir; fish pond  
Réservoir; réservoir souterrain; viviers dans l'eau
- Alluvium; dry river bed; sand in water; foreshore flats  
Alluvion; lit de rivière à sec; sable dans l'eau; estrans
- Rapids; falls (height)  
Rapides; chutes (hauteur)
- Rocky ledge; wet rocks in water; exposed diprock  
Banc rocheux; rochers; rochers dans l'eau; éperon émerge
- Moraine; glacial debris; permanent snow and ice  
Moraine; débris glaciaires; neige et glace permanentes
- Marsh; swamp; marsh in water; string bog  
Marais; marécage; marais dans l'eau; tourbière réticulée
- Tundra ponds; tundra polygons; peat bog  
Étang de tourbière; polygones de tourbière; tourbière à paille
- Sand; silt; pingo; wooded area  
Sable; limon; pingo; région boisée
- Contour; index; intermediate; approximate  
Coudes de niveau: maillères; intermédiaires; approximative
- Depression contour; spot elevation; cave  
Coudes de coteau; point cote; caverne



**Map content validity dates**  
 • Road network, Absent  
 • Hydrographic network, 1958-2002  
 • Vegetation, Absent  
 • Buildings, Absent  
 • Boundaries, Absent  
 • Toponymy, 2005-2009

Detailed metadata can be found at: <http://GeoGratis.gc.ca>

For corrections, additions or comments concerning the content of this map, please contact Natural Resources Canada at: <http://topo.mpe@NRCan.gc.ca>

© 2010, Her Majesty the Queen in Right of Canada.

**This map is not to be used for air or marine navigation.**

**NO TITLE**  
Nunavut

**Dates de validité du contenu de la carte**  
 • Réseau routier, Absent  
 • Réseau hydrographique, 1958-2002  
 • Végétation, Absent  
 • Bâtiements, Absent  
 • Limites, Absent  
 • Toponymie, 2005-2009

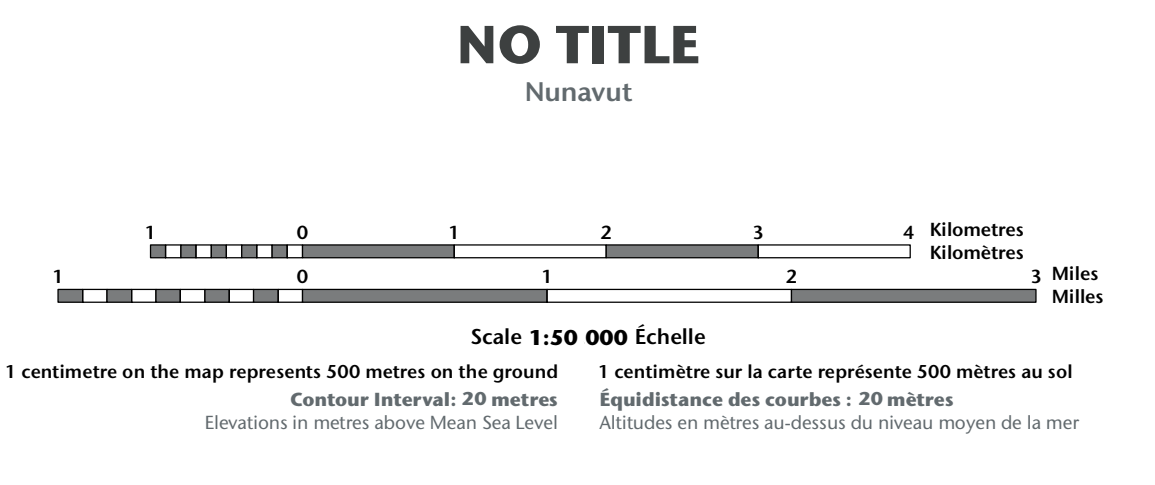
Consultez les métadonnées détaillées sur: <http://GeoGratis.gc.ca>

Pour toutes corrections, additions ou commentaires concernant le contenu de cette carte, veuillez contacter Ressources naturelles Canada par courriel électronique à: <http://topo.mpe@NRCan.gc.ca>

Visitez notre site Web: <http://cartes.NRCan.gc.ca>

© 2010, Sa Majesté la Reine du chef du Canada.

**Cette carte ne doit pas être utilisée pour la navigation aérienne ou maritime.**



Use diagram only to obtain numeric values  
 Approximate Mean Declination 2010  
 for centre of map  
 Annual change decreasing 28.2"

Utilisez le diagramme uniquement pour obtenir les valeurs numériques  
 Déclinaison moyenne approximative au centre de la carte en 2010  
 Variation annuelle décroissante 28.2"

For magnetic declination information, visit: <http://geo.mnrcan.gc.ca/geomag>  
 Pour l'information sur la déclinaison magnétique, visitez: <http://geo.mnrcan.gc.ca/geomag>

33°45' (554 mils)  
 2°28' (43 mils)

100 000 metre Square Identification  
 Identification du carré de 100 000 mètres

1000 metre Universal Transverse Mercator Grid  
 1000 mètre Universal Transverse Mercator Grid

Zone 20  
 Zone 20

Les coordonnées universelles transverse du Méridien de 1000 mètres

A subunit on how to estimate position from the UTM grid can be found at: <http://maps.NRCan.gc.ca/topo101>  
 Consultez le tutoriel sur la manière d'évaluer la position à partir de la grille UTM sur: <http://cartes.NRCan.gc.ca/topo101>

Printed map / Carte imprimée  
 Cat. no. / No de cat. M116-2/02801-F04  
 ISBN 978-0-662-48484-4  
 ISBN 978-0-660-44902-2

Digital map / Carte numérique  
 Cat. no. / No de cat. M116-2/02801-F04  
 ISBN 978-1-100-50473-5

64°30'	26-B/7	26-B/8	26-A/5
64°15'	26-B/2	26-B/1	26-A/4
64°00'	25-O/15	25-O/16	25-P/13
63°45'	67°00'	66°30'	66°00'