
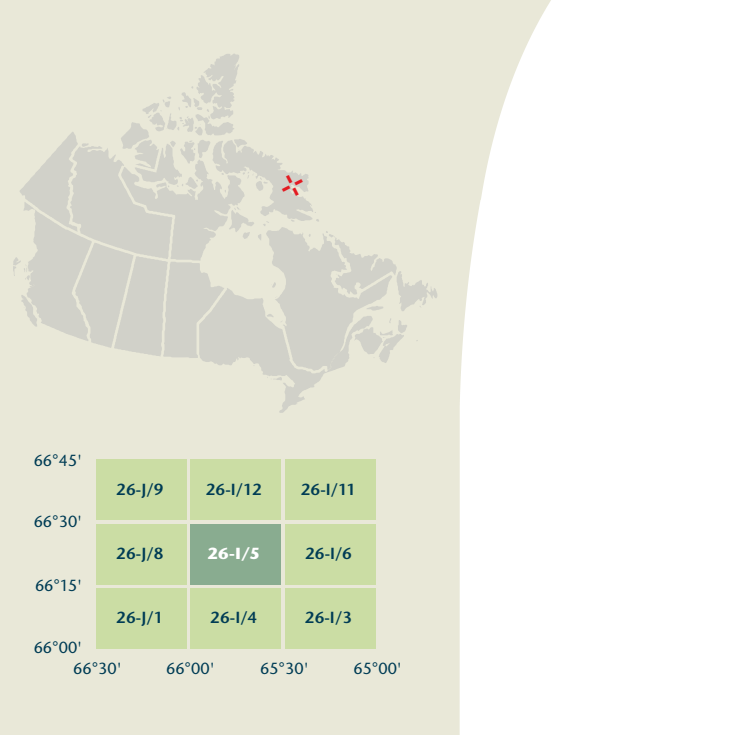


- Road: hard surface, more than 2 lanes, toll gate; service centre
- Route: revêtement dur, plus de 2 voies; poste de péage; centre de service
- Road: hard surface, 2 lanes, less than 2 lanes; snowshed
- Route: revêtement dur, 2 voies, moins de 2 voies; parasneige
- Road: hard surface, street, conduit bridge; loose or stabilized surface, street
- Route: revêtement dur, rue; pont de canalisation; de gravier, aggloméré, ne
- Road: loose or stabilized surface, all season, 2 lanes or more, less than 2 lanes
- Route: de gravier, aggloméré, toute saison, 2 voies ou plus, moins de 2 voies
- Road: loose surface, dry weather; vehicle track or water road; trail; portage
- Route: de gravier, temps sec; chemin de terre ou d'hiver; sentier; portage
- Highway interchange; highway route number; built-up area
- Échangeur; numéro de route; agglomération
- Railway, single track, railway station; bridge; trestle; multiple tracks
- Chemin de fer, voie unique; gare; pont; ponts tournants; voies multiples
- Railway, abandoned; railway yard
- Chemin de fer, abandonné; gare de triage
- Rapid transit: rail, road, footbridge
- Transport rapide: voie ferrée, route, passerelle
- Causeway; covered bridge; tunnel; bridge; movable bridge
- Chaussée; pont couvert; tunnel; pont; pont mobile
- Boundary, international; boundary monument
- Limite: internationale; repère d'appilage
- Boundary, Provincial and Territorial
- Limite: provinciale et territoriale
- Boundary, unsurveyed provincial or territorial; area outline
- Limite: provinciale ou territoriale non arpentée; surface délimitée
- Boundary, administrative; recreational
- Limite: administrative, récréative
- Boundary, geographic; unsurveyed geographic; small indian reserve
- Limite: géographique; géographique non arpentée; petite réserve indienne
- Wall, fence
- Mur/clôture
- Power transmission line; multiple lines; submarine cable
- Ligne de transport d'énergie; lignes multiples; câble sous-marin
- Pipeline; oil, natural gas, control valve; multi-use; underground
- Pipeline: pétrole, gaz naturel, valve de contrôle; multi-utilisateur, souterrain
- Mine; pit; sand; gravel; clay; quarry
- Mine; banc: sable, gravier, argile; carrière
- Airport/airfield; active, condition unknown; heliport
- Aéroport/aérodrome; actif; état, condition inconnue; hélicoptère
- Industrial building; chimney; industrial; flare stack; burner; lumberyard
- Industrielle bâtiment; cheminée; industrielle; torche; brûleur; parc à bois déblais
- Oil tank; water tank
- réservoir d'eau
- Silo; grain elevator; clearance tower; satellite tracking station
- Silo; élévateur à grains; tour d'éclairage; station de poursuite de satellite
- Electric facility; oil or natural gas facility; wind-operated device
- Installation électrique; installation pétrolière ou gazière; éolienne
- Tower; communication, radar antenna; radio telescope; fire control
- Tour: communication, antenne radar; radiotélescope; feu, contrôle
- Domestic waste; liquid waste; industrial solid deposit
- Déchets domestique; déchet liquide; dépôt de solide industriel
- Sporting area; community centre
- Centre sportif; centre communautaire
- Lookout; historic site; zoo
- Belvédère; lieu historique; zoo
- Golf course; campground; ruins
- Terrain de golf; terrain de camping; ruines
- Ski lift; sports track
- Remonte-pente; piste de course
- Building(s); building(s), religious; educational; cabin
- Bâtiment(s); bâtiment(s), religieux; d'enseignement; cabane
- Hospital; medical centre; senior citizens home; lodging
- Hôpital; centre médical; résidence pour personnes âgées; gîte
- City hall; Parliament Building; municipal hall
- Mairie de ville; édifice du Parlement; salle municipale
- Customs post; ranger /warden station; cemetery
- Poste de douane; poste de garde forestier /poste de garde de parc; cimetière
- Court house; penal institution
- Palais de justice; établissement pénitentiaire
- Fire station; police station; armoury
- Casernes de pompier; poste de police; magasin militaire
- Waterbody/shoeline; watercourse; disappearing stream
- Plan d'eau/littoral; cours d'eau ou ruisseau; cours d'eau disparaisissant
- Navigable light; ferry; pier or abandoned bridge pier
- Feu de navigation; traversier; caisson ou pilier de pont abandonné
- Coast guard station; seaplane base; active, condition unknown; marina
- Station de la garde côtière; hydrobase; actif; condition inconnue; marina
- Fish ladder; dam; small, large; camping road
- Échelle à poissons; barrage; petit, grand; portance une route
- Dyke/mound; boat ramp; wharf pier or dock; field; breakwater
- Digue/mur de protection; rampe de chargement; quai; jetée; gal; brise-lames
- Slip; drydock; ford; small island; navigational beacon
- Calée; cale sèche; gué; îlot; balise de navigation
- Navigable canal; lock; ditch; conduit; irrigation canal; spring
- Canal navigable; écluse; fossé; canalisation; canal d'irrigation; source
- Reservoir; underground reservoir; fish pound
- Réservoir; réservoir souterrain; vivier dans l'eau
- Alluvium; dry river bed; sand in water; foreshore flats
- Alluvion; lit de rivière à sec; sable dans l'eau; estans
- Rapids; falls (chaute)
- Rapides; chutes (hauteur)
- Rocky ledge; reef; rocks in water; exposed alpine rock
- Banc rocheux; récif; rochers dans l'eau; rochers émergés
- Moraine; glacial debris; permanent snow and ice
- Moraine; débris glaciaires; neige et glace permanentes
- Marsh; swamp; marsh in water; spring bog
- Marais; marécage; marais dans l'eau; tourbière réticulée
- Tundra ponds; tundra polygons; palud bog
- Étang de tourbière; polygones de tourbière; tourbière à palud
- Sand; esker; pingo; wooded area
- Sable; esker; pingo; région boisée
- Contours; index; intermediate; approximate
- Courbes de niveau; mabreses; intermédiaire; approximative
- Depression contour; spot elevation; cave
- Courbes de cavette; point cote; caverne

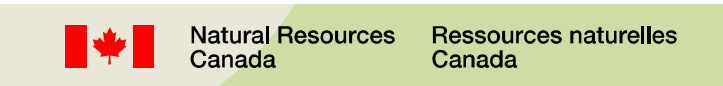


Produced on June 09, 2009, by the Centre for Topographic Information, Natural Resources Canada.

Édité le 9 juin 2009, par le Centre d'information topographique, Ressources naturelles Canada.

The paper copy of this map meets the print quality standards of Natural Resources Canada when it bears a Certified Map Printer holographic label.

La copie papier de cette carte respecte les normes de qualité d'impression de Ressources naturelles Canada quand elle porte l'étiquette holographique de l'imprimeur de cartes accrédité.



Map content validity dates

- Road network, Absent
- Hydrographic network, 2000
- Vegetation, Absent
- Buildings, Absent
- Limits, 2004 - 2009
- Toponymy, 2004 - 2008

Detailed metadata can be found at: <http://GeoGratis.gc.ca>

For corrections, additions or comments concerning the content of this map, please contact Natural Resources Canada at topo.maps@NRCan.gc.ca or visit our Web site: <http://maps.NRCan.gc.ca>

© 2009 Her Majesty the Queen in Right of Canada.

This map is not to be used for air or marine navigation.

Dates de validité du contenu de la carte

- Réseau routier, Absent
- Réseau hydrographique, 2000
- Végétation, Absent
- Bâtimens, Absent
- Limites, 2004 - 2009
- Toponymie, 2004 - 2008

Consultez les métadonnées détaillées sur : <http://GeoGratis.gc.ca>

Pour toutes corrections, additions ou commentaires concernant le contenu de cette carte, veuillez contacter Ressources naturelles Canada par courriel électronique à : cartes_topo@NRCan.gc.ca ou visitez notre site Web : <http://cartes.NRCan.gc.ca>

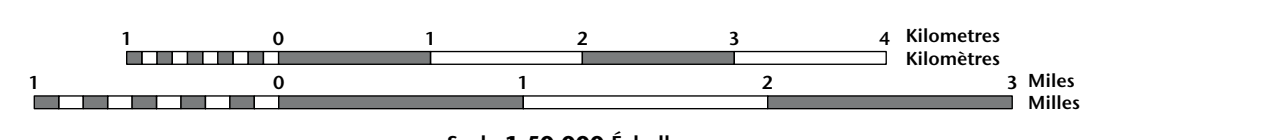
© 2009, Sa Majesté la Reine du chef du Canada.

Cette carte ne doit pas être utilisée pour la navigation aérienne ou maritime.



MOON PEAK

Nunavut



Use diagram only to obtain numeric values

Approximate Mean Declination 2009 for centre of map

Annual change decreasing 3.2 6"

N'utiliser le diagramme que pour obtenir les valeurs numériques

Déclinaison moyenne approximative au centre de la carte en 2009

Variation annuelle décroissante 3.2 6"

For magnetic declination information, visit: <http://geo.nrcan.gc.ca/geomag>

Pour l'information sur la déclinaison magnétique, visitez : <http://geo.nrcan.gc.ca/geomag>

100 000 metre Square Identification of 100 000 metres

1000 metre Universal Transverse Mercator Grid

Zone 19

Quadrillage universel transverse de Mercator de 1000 mètres

Designation de la zone du quadrillage

Zone 19

A label on how to estimate position from the UTM grid can be found at: <http://maps.NRCan.gc.ca/topo10/>

Consultez le tutoriel sur la manière d'évaluer la position à partir de la grille UTM sur : <http://cartes.NRCan.gc.ca/topo10/>

66°45'	26-1/9	26-1/12	26-1/11
66°30'	26-1/8	26-1/5	26-1/6
66°15'	26-1/1	26-1/4	26-1/3
66°00'	66°00'	65°57'	65°50'

26-1/5

SCALE ÉCHELLE 1:50 000

EDITION ÉDITION 02

VERSION VERSION 00

SERIE A713

Printed map / Carte imprimée

Carte, version

M116-2-02005 PDF

ISBN 978-0-662-48844

ISBN 978-0-662-48841-8

Digital map / Carte numérique

Carte, version

M116-2-02005 PDF

ISBN 978-0-662-48844

ISBN 978-0-662-48841-8