
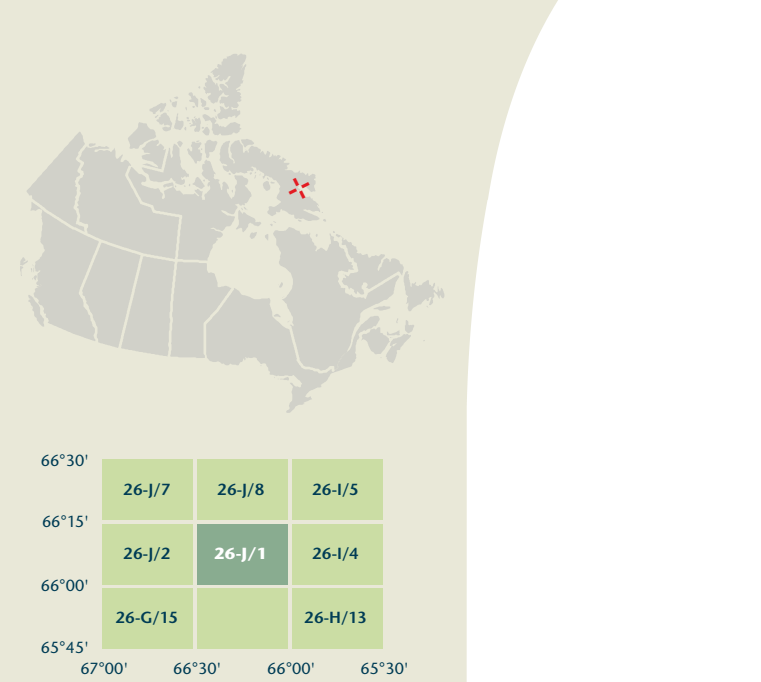


- Road: hard surface, more than 2 lanes, toll gate; service centre
- Road: revêtement dur, plus de 2 voies; poste de péage; centre de service
- Road: hard surface, 2 lanes, less than 2 lanes; snowshed
- Road: revêtement dur, 2 voies, moins de 2 voies; parasneige
- Road: hard surface, street, conduit bridge, loose or stabilized surface, street
- Road: revêtement dur, rue; pont de canalisation; de gravier, aggloméré, rue
- Road: loose or stabilized surface, all season, 2 lanes or more, less than 2 lanes
- Road: de gravier, aggloméré, toute saison, 2 voies ou plus, moins de 2 voies
- Road: loose surface, dry weather; vehicle track or winter road; trail; portage
- Road: de gravier, temps sec; chemin de terre ou d'hiver; sentier; portage
- Highway interchange; highway route number; built-up area
- Changement; numéro de route; agglomération
- Railway, single track, railway station; turntable; multiple tracks
- Chemin de fer, voie unique; gare; pont; plaque tournante; voies multiples
- Railway, abandoned; railway yard
- Chemin de fer, abandonné; gare de triage
- Rapid transit: rail, road, footbridge
- Transport rapide: voie ferrée, route, passerelle
- Causeway, covered bridge, tunnel; bridge; movable bridge
- Chaussée; pont couvert; tunnel; pont; pont mobile
- Boundary, international, boundary monument
- Limite: internationale; repère d'arpentage
- Boundary, Provincial and Territorial
- Limite: Provinciale et territoriale
- Boundary, unsurveyed provincial or territorial; area outline
- Limite: Provinciale ou territoriale non arpentée; surface délimitée
- Boundary, administrative, recreational
- Limite: administrative, récréative
- Boundary, geographic; unsurveyed geographic; small Indian reserve
- Limite: géographique; géographique non arpentée; petite réserve indienne
- Wall, fence
- Mur/clôture
- Power transmission line; multiple lines; submarine cable
- Ligne de transport d'énergie; lignes multiples; câble sous-marin
- Pipeline: oil, natural gas, control valve; multi use; underground
- Pipeline: pétrole, gaz naturel, valve de contrôle; multi-utilisateur; souterrain
- Mine: pit, open, gravel, clay, quarry
- Mine: banc; sablièr, gravier, argile; carrière
- Airport/field: active, condition unknown; heliport
- Aéroport/aérodrome d'aviation: actif, condition inconnue; hélicoptère
- Industrial building; chimney; industrial; flare stack, burner; lumberyard
- Bâtiment industriel; cheminée; industrielle; torche, brûleur; parc à bois débités
- Oil tank; water tank
- Reservoir de pétrole; réservoir d'eau
- Site, grain elevator; clearance tower; satellite tracking station
- Site: élévateur à grains; tour d'éclairage; station de poursuite de satellite
- Electric facility: oil or natural gas facility; wind-operated device
- Installation électrique; installation pétrolière ou gazière; éolienne
- Tower: communication, radar antenna; radio telescope; fire control
- Tour: communication, antenne radar; radiotélescope; feu contrôle
- Domestic waste; liquid waste; industrial solid deposit
- Déchets domestique; déchets liquide; dépôt de solide industriel
- Sporting; tennis; community centre
- Centre sportif; centre communautaire
- Lookout; historic site; zoo
- Belvédère; lieu historique; zoo
- Golf course; campground; ruins
- Terrain de golf; terrain de camping; ruines
- Site, sports track
- Remonte-pente; piste de course
- Building(s): building(s), religious; educational; cabin
- Bâtiment(s): bâtiment(s); religieux; d'enseignement; cabane
- Hospital; medical centre; senior citizens home; lodging
- Hôpital; centre médical; résidence pour personnes âgées; gîte
- City hall; Parliament Building; municipal hall
- Hôtel de ville; édifice du Parlement; salle municipale
- Customs post; ranger /warden station; cemetery
- Poste de douane; poste de garde forestier /poste de garde de parc; cimetière
- Court house; penal institution
- Palais de justice; établissement pénitentiaire
- Fire station; police station; armoury
- Casernes de pompier; poste de police; magasin militaire
- Waterbody/shoeline; watercourse; disappearing stream
- Plan d'eau/littoral; cours d'eau ou rivier; cours d'eau disparaisissant
- Navigation light; ferry; pier or abandoned bridge pier
- Feu de navigation; traversier; caisson ou pilier de pont abandonné
- Coast guard station; seaplane base; active, condition unknown/marina
- Station de la garde côtière; hydroaérien; actif; condition inconnue; marina
- Fish ladder; dam; small, large; camping road
- Échelle à poissons; barrage; petit, grand; portière une route
- Dyke/mound; boat ramp; what pier or dock; field; breakwater
- Digue/mur de protection; rampe de chargement; quai; jetée; pal; brise-lames
- Slip; drydock; ford; small islands; navigational beacon
- Calée; cale sèche; gué; îlot; balise de navigation
- Navigable canal; lock; ditch, conduit, irrigation canal; spring
- Canal navigable; écluse; fossé; canalisation; canal d'irrigation; source
- Reservoir; underground reservoir; fish pound
- Réservoir; réservoir souterrain; réserve dans l'eau
- Alluvium; dry river bed; sand in water, foreshore flats
- Alluvion; lit de rivière à sec; sable dans l'eau; estans
- Rapids; falls (hauteur)
- Rapides; chutes (hauteur)
- Rocky ledge; reef; rocks in water; exposed alpine rock
- Banc rocheux; récif; rochers dans l'eau; rochers émerge
- Moraine; glacial debris; permanent snow and ice
- Moraine; débris glaciaires; neige et glace permanentes
- Marsh; swamp; marsh in water; string bog
- Marais; marécage; marais dans l'eau; tourbière réticulée
- Tundra ponds; tundra polygons; peat bog
- Étang de tourbe; polygones de tourbe; tourbière à peat
- Sand; silt; pingo; wooded area
- Sable; vase; pingo; région boisée
- Contours; index; intermediate; approximate
- Courbes de niveau: maitresses; intermédiaires; approximative
- Depression contour; spot elevation; cave
- Courbes de caverne; point coté; caverne

SANIGUT ISLANDS

Nunavut



Produced on June 23, 2009, by the Centre for Topographic Information, Natural Resources Canada. Établi le 23 juin 2009, par le Centre d'information topographique, Ressources naturelles Canada.

The paper copy of this map meets the print quality standards of Natural Resources Canada when it bears a Certified Map Printer holographic label.

La copie papier de cette carte respecte les normes de qualité d'impression de Ressources naturelles Canada, quand elle porte l'étiquette holographique de l'imprimeur de cartes accrédité.



Map content validity dates

- Road network, Absent
- Hydrographic network, 1958 - 2002
- Vegetation, Absent
- Buildings, Absent
- Limits, 2009
- Toponymy, 2004 - 2008

Detailed metadata can be found at: <http://GeoGratis.gc.ca>

For corrections, additions or comments concerning the content of this map, please contact Natural Resources Canada at: [topo.maps@NRCan.gc.ca](mailto:topo.maps@NRCan.gc.ca). Visitez notre site Web: <http://cartes.NRCan.gc.ca>

© 2009, Her Majesty the Queen in Right of Canada.

This map is not to be used for air or marine navigation.

Dates de validité du contenu de la carte

- Réseau hydrographique, 1958 - 2002
- Végétation, Absent
- Bâtimens, Absent
- Limites, 2009
- Toponymie, 2004 - 2008

Consultez les métadonnées détaillées sur: <http://GeoGratis.gc.ca>

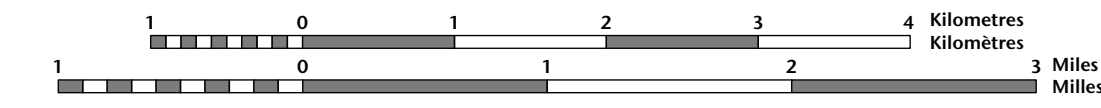
Pour toutes corrections, additions ou commentaires concernant le contenu de cette carte, veuillez contacter Ressources naturelles Canada par courriel électronique à: [cartes.topo@NRCan.gc.ca](mailto:cartes.topo@NRCan.gc.ca). Visitez notre site Web: <http://cartes.NRCan.gc.ca>

© 2009, Sa Majesté la Reine du chef du Canada.

Cette carte ne doit pas être utilisée pour la navigation aérienne ou maritime.

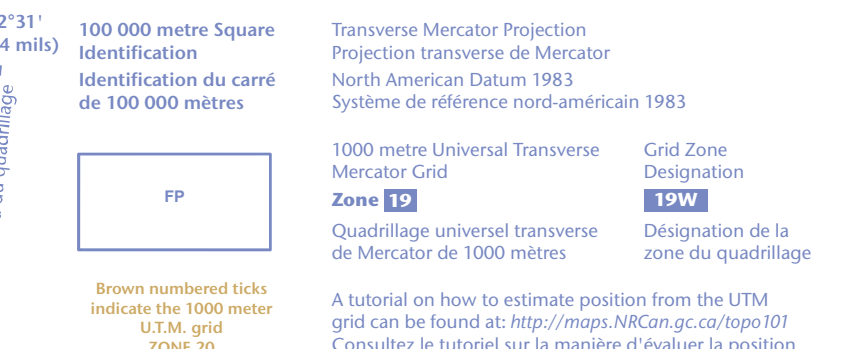


SANIGUT ISLANDS Nunavut



1 centimetre on the map represents 500 metres on the ground. Contour interval: 20 metres. Équivalence des courbes: 20 mètres. Altitudes en mètres au-dessus du niveau moyen de la mer.

Use diagram only to obtain numeric values. Approximate Mean Declination 2009 for centre of map. Annual change decreasing 32.3". N'utiliser le diagramme que pour obtenir les valeurs numériques. Déclinaison moyenne approximative au centre de la carte en 2009. Variation annuelle décroissante 32.3".



100 000 metre Square Identification of carré de 100 000 mètres. Transverse Mercator Projection. Projection transverse de Mercator. North American Datum 1983. Système de référence nord-américain 1983.

26-J/1 SCALE ÉCHELLE 1:50 000 EDITION ÉDITION 02 SANIGUT ISLANDS

Printed map / Carte imprimée. Digital map / Carte numérique.