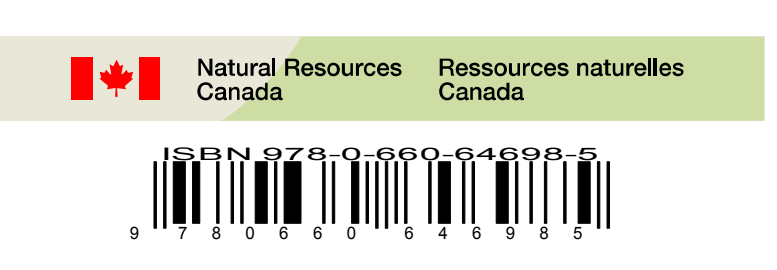

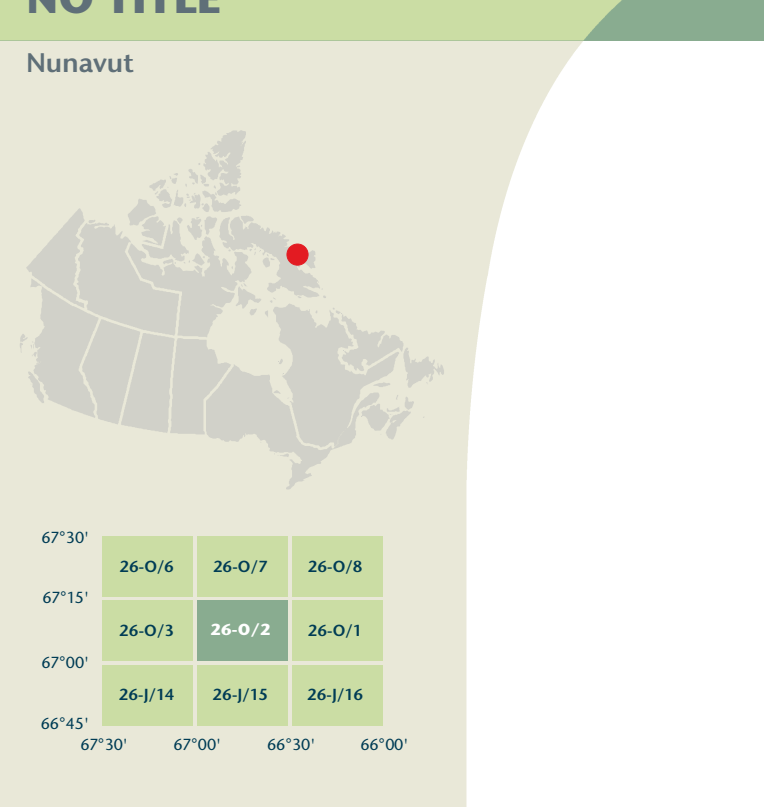
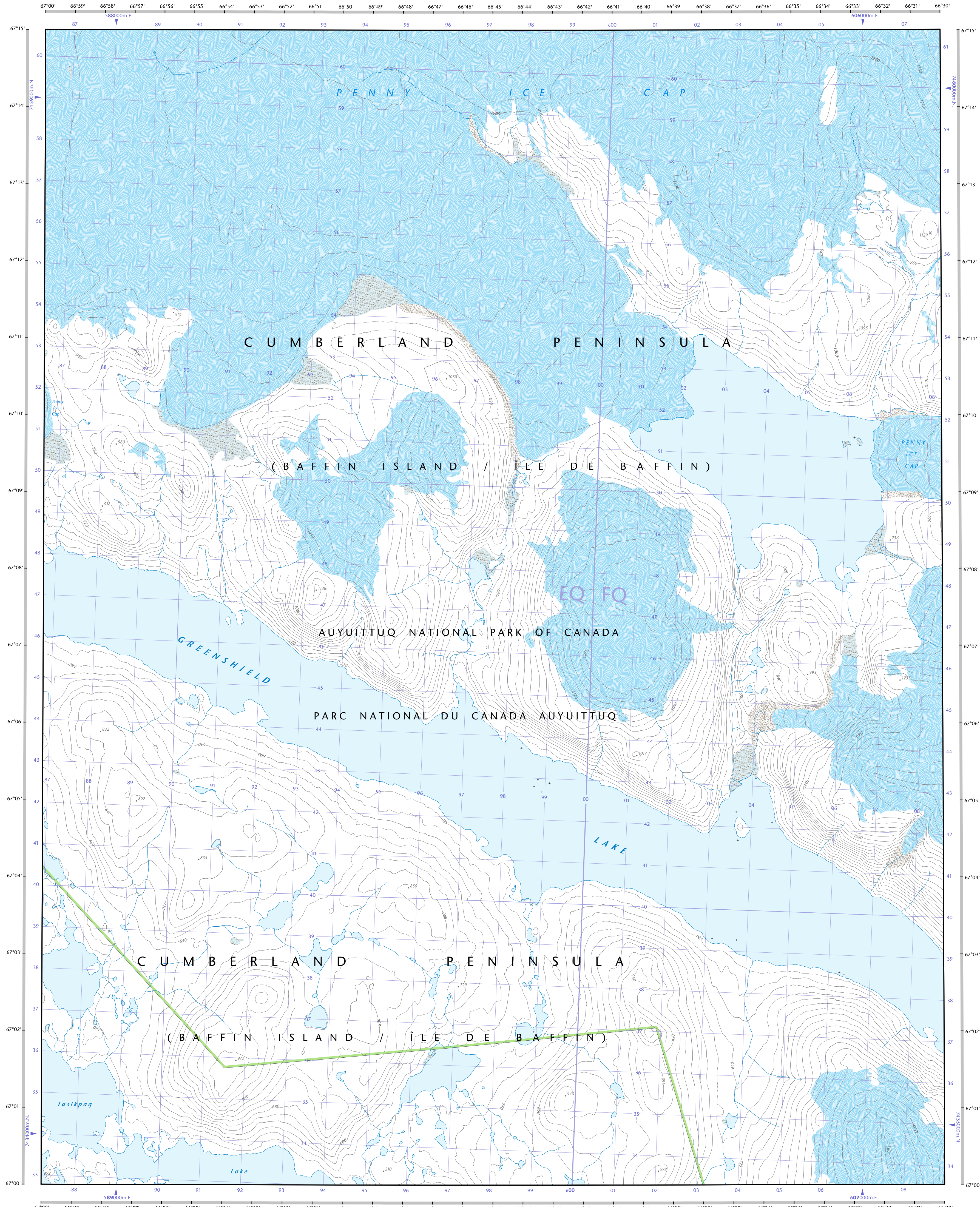


- Road: hard surface, more than 2 lanes, toll gate; service centre
- Road: revêtement dur, plus de 2 voies, poste de péage; centre de service
- Road: hard surface, 2 lanes, less than 2 lanes; snowplough
- Road: revêtement dur, 2 voies, moins de 2 voies; pavalanche
- Road: hard surface, river, canal; bridge; loose or stabilized surface, street
- Road: revêtement dur, rue; pont de canalisation; de gravier, aggloméré, rue
- Road: loose or stabilized surface, all season, 2 lanes or more, less than 2 lanes
- Road: de gravier, aggloméré, toute saison, 2 voies ou plus, moins de 2 voies
- Road: loose surface, dry weather; vehicle track or winter road; trail; portage
- Road: de gravier, temps sec; chemin de terre ou d'hiver; sentier; portage
- Highway interchange; highway route number; built-up area
- Changement; numéro de route; agglomération
- Railway, single track, railway station; bridge; turntable; multiple tracks
- Chemin de fer, voie unique; gare; pont; plateau tournant; voies multiples
- Railway, abandoned; railway yard
- Chemin de fer, abandonné; gare de triage
- Rapid transit: rail, road, footbridge
- Transport rapide: voie ferrée, route, passerelle
- Caissonway; covered bridge; tunnel; bridge; movable bridge
- Chaussée; pont couvert; tunnel; pont, pont mobile
- Boundary: international, boundary monument
- Limite: internationale; repère d'arpentage
- Boundary: provincial and territorial
- Limite: provinciale et territoriale
- Boundary: unsurveyed provincial or territorial; area outline
- Limite: provinciale ou territoriale non arpentée; surface délimitée
- Boundary: administrative, recreational
- Limite: administrative; récréative
- Boundary: geographic; unsurveyed geographic; small Indian reserve
- Limite: géographique; géographique non arpentée; petite réserve indienne
- Wall; fence
- Mur/clôture
- Power transmission line; multiple lines; submarine cable
- Ligne de transport d'énergie; lignes multiples; câble sous-marin
- Pipeline: oil, natural gas, control valve; multi use; underground
- Pipeline: pétrole, gaz naturel; valve de contrôle; multi-utilisateur; souterrain
- Mine; pit; sand, gravel, clay; quarry
- Mine; banc; sable, gravier, argile; carrière
- Airport/field; active, condition unknown; heliport
- Aéroport/aérodrome; actif, condition inconnue; héliport
- Industrial building; chimney; industrial, flare stack, burner; lumberyard
- Bâtiment industriel; cheminée; industrielle, tourche, brûleur; parc à bois déboisés
- Oil tank; water tank
- Réservoir de pétrole; réservoir d'eau
- Site; gran elevator; clearance tower; satellite tracking station
- Site; élévateur à grains; tour de déchargement; station de poursuite de satellite
- Electric facility; oil or natural gas facility; wind-operated device
- Installation électrique; installation pétrolière ou gazière; éolienne
- Tower; communication, radar antenna, radio telescope; fire control
- Tour; communication, antenne radar; radiotélescope; feu; contrôle
- Domestic waste; liquid waste; industrial solid deposit
- Déchets domestiques; déchets liquides; dépôt de solide industriel
- Sportsplex; arena; community centre
- Centre sportif; arène; centre communautaire
- Lookout; historic site; zoo
- Bétolement; lieu historique; zoo
- Golf course; campground; ruins
- Terrain de golf; terrain de camping; ruines
- Ski lift; sports track
- Remonte-pente; piste de course
- Building(s); building(s), religious, educational, cabin
- Bâtiment(s); bâtiment(s); religieux; d'enseignement; cabine
- Hospital; medical centre; senior citizens home; lodging
- Hôpital; centre médical; résidence pour personnes âgées; gîte
- City hall; Parliament Building; municipal hall
- Hôtel de ville; édifice du Parlement; salle municipale
- Customs post; ranger warden station; cemetery
- Poste de douane; poste de garde/warden (poste de garde); parc; cimetière
- Court house; penal institution
- Palais de justice; établissement pénitentiaire
- Fire station; police station; armory
- Caserne de pompes; poste de police; magasin militaire
- Waterbody/shoreline; watercourse; disappearing stream
- Plan d'eau/lac/défilé; cours d'eau; tour, cours d'eau disparaissant
- Navigation light; ferry; cable or abandoned bridge post
- Feu de navigation; traversier; calson ou pilier de pont abandonné
- Coast guard station; seaplane base; active, condition unknown/marina
- Station de la garde côtière; hydravion; actif; condition inconnue; marina
- Fish ladder; dam; small, large, ramping road
- Échelle à poissons; barrage; petit, grand; portant une route
- Dyke/weir/dam; boat ramp; wharf; pier or dock; foed; breakwater
- Digue/mur de protection; rampe de chargement; quai; jetée; pont; brèche-Lames
- Slip; drydock; ford; small islands; navigational beacon
- Calée; cale sèche; gué; îlots; balise de navigation
- Navigable canal; lock; ditch; conduit, irrigation canal; spring
- Canal navigable; écluse; fossé; canalisation; canal d'irrigation; source
- Reservoir; underground reservoir; fish pond
- Réservoir; réservoir souterrain; viviers dans l'eau
- Alluvium; dry river bed; sand in water; forshore flats
- Alluvion; lit de rivière à sec; sable dans l'eau; estrans
- Rapids; falls (height)
- Rapides; chutes (hauteur)
- Rocky ridge; wet rock in water; exposed dip/slope
- Banc rocheux; RCR; rochers dans l'eau; pente émergée
- Moraine; glacial debris; permanent snow and ice
- Moraine; débris glaciaires; neige et glace permanentes
- Marsh; swamp; marsh in water; string bog
- Marais; marécage; marais dans l'eau; tourbière réticulée
- Tundra ponds; tundra polygons; peat bog
- Étang de tourbière; polygones de tourbière; tourbière à peat
- Sand; silt; pingo; wooded area
- Sable; limon; pingo; boisée
- Contour; index; intermediate; approximate
- Courbes de niveau: maillères; intermédiaire; approximative
- Depression contour; spot elevation; cave
- Courbes de crevasses; point; cote; caverne




Produced on February 22, 2010, by the Centre for Topographic Information, Natural Resources Canada. Établie le 22 février 2010, par le Centre d'information topographique, Ressources naturelles Canada. The paper copy of this map meets the print quality standards of Natural Resources Canada when it bears a Certified Map Printer Holographic label.

**Map content validity dates**  
 • Road network, Absent  
 • Hydrographic network, 1958-2002  
 • Vegetation, Absent  
 • Buildings, Absent  
 • Boundaries, 2004  
 • Toponymy, 2004-2009  
 Detailed metadata can be found at: <http://GeoGratis.gc.ca>

**Dates de validité du contenu de la carte**  
 • Réseau routier, Absent  
 • Réseau hydrographique, 1958-2002  
 • Végétation, Absent  
 • Bâtiements, Absent  
 • Limites, 2004  
 • Toponymie, 2004-2009  
 Consultez les métadonnées détaillées sur: <http://GeoGratis.gc.ca>

For all corrections, additions or comments concerning the content of this map, please contact Natural Resources Canada at: [topo.mpe@NRCan.gc.ca](mailto:topo.mpe@NRCan.gc.ca) or visit our Web site: <http://maps.NRCan.gc.ca>

**NO TITLE**  
 Nunavut



Use diagram only to obtain numeric values  
 Approximate Mean Declination 2010  
 for centre of map  
 Annual change decreasing 33.8"  
 Utilisez le diagramme que pour obtenir les valeurs numériques  
 Déclinaison moyenne approximative au centre de la carte en 2010  
 Variation annuelle décroissante 33.8"

100 000 metre Square  
 Identification  
 Identification du carré de 100 000 mètres

Transverse Mercator Projection  
 Projection transverse de Mercator  
 North American Datum 1983  
 Système de référence nord-américain 1983

**26-0/2**  
 SCALE 1:50 000  
 EDITION 01  
 VERSION 00  
 SÉRIE A713

© 2010, Her Majesty the Queen in Right of Canada.  
 This map is not to be used for air or marine navigation.

Cette carte ne doit pas être utilisée pour la navigation aérienne ou maritime.

Contours on or surrounding glaciers are approximate  
 Élévations in metres above Mean Sea Level  
 Contours sur ou à proximité des glaciers sont approximatives

1 centimetre sur la carte représente 500 mètres au sol  
 Équivalence des courbes: 40 mètres  
 Altitudes en mètres au-dessus du niveau moyen de la mer  
 Les courbes de niveau sur ou à proximité des glaciers sont approximatives

For magnetic declination information, visit: <http://maps.NRCan.gc.ca/geomag>  
 Pour l'information sur la déclinaison magnétique, visitez: <http://maps.NRCan.gc.ca/geomag>

A substantial on how to estimate position from the UTM grid can be found at: <http://maps.NRCan.gc.ca/topo101>  
 Consultez le tutoriel sur la manière d'évaluer la position à partir de la grille UTM sur: <http://maps.NRCan.gc.ca/topo101>

Printed map / Carte imprimée  
 Cat. no. / No de cat.  
 M116-2/02002-PDF  
 ISBN 978-0-606-4698-5  
 ISBN 978-0-606-4698-5

Digital map / Carte numérique  
 Cat. no. / No de cat.  
 M116-2/02002-PDF  
 ISBN 978-0-606-4698-5  
 ISBN 978-1-100-50596-1