
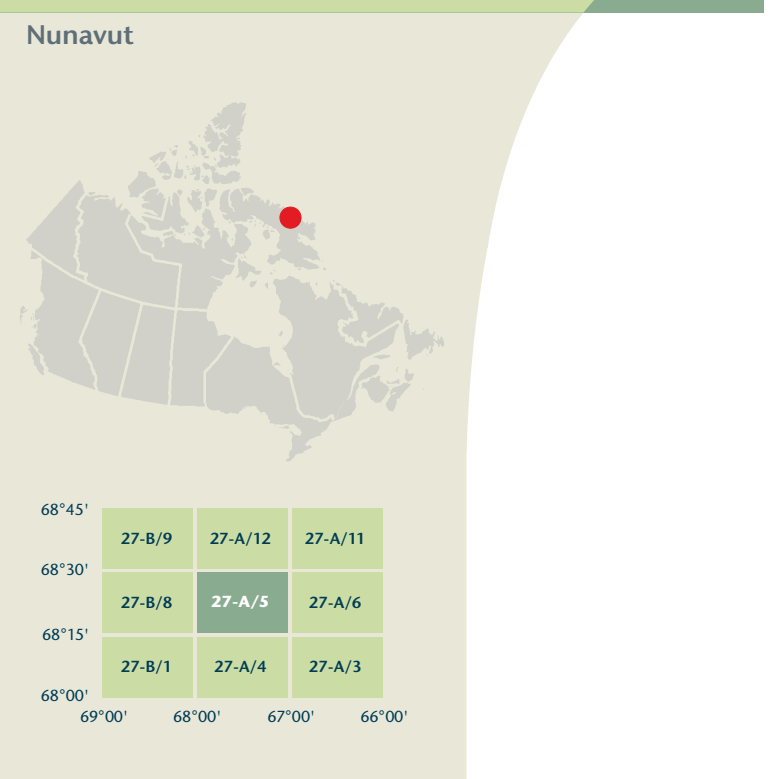


- Road: hard surface, more than 2 lanes, toll gate; service centre  
Route: revêtement dur, plus de 2 voies; poste de péage; centre de service
- Road: hard surface, 2 lanes, less than 2 lanes; snowplow  
Route: revêtement dur, 2 voies, moins de 2 voies; pavalanche
- Road: hard surface, gravel, crushed stone or stabilized surface, street  
Route: revêtement dur, rue; point de canalisation de gravier, aggloméré, rue
- Road: loose or stabilized surface, all season, 2 lanes or more, less than 2 lanes  
Route: de gravier aggloméré, toute saison, 2 voies ou plus, moins de 2 voies
- Road: loose surface, dry weather; vehicle track or winter road; trail; portage  
Route: de gravier, temps sec; chemin de terre ou d'hiver; sentier; portage
- Highway interchange; highway route number; built-up area  
Carrefour; numéro de route; agglomération
- Railway, single track; railway station; bridge; turntable; multiple tracks  
Chemin de fer, voie unique; gare; pont; plaque tournante; voies multiples
- Railway, abandoned; railway yard  
Chemin de fer, abandonné; gare de triage
- Rapid transit: rail, road, footbridge  
Transport rapide: voie ferrée, route, passerelle
- Caseway; covered bridge; tunnel; bridge; movable bridge  
Chaussée; pont couvert; tunnel; pont, pont mobile
- Boundary: international; boundary monument  
Limite: internationale; repère d'appentage
- Boundary: Provincial and Territorial  
Limite: Provinciale ou territoriale non arpentée; surface délimitée
- Boundary: unsurveyed provincial or territorial; area outline  
Limite: Provinciale ou territoriale non arpentée; surface délimitée
- Boundary: administrative; recreational  
Limite: administrative; récréative
- Boundary: geographic; unsurveyed geographic; small Indian reserve  
Limite: géographique; géographique non arpentée; petite réserve indienne
- Wall; fence  
Mur; clôture
- Power transmission line; multiple lines; submarine cable  
Ligne de transport d'énergie; lignes multiples; câble sous-marin
- Pipeline: oil, natural gas; control valve; multi use; underground  
Pipeline: pétrole; gaz naturel; valve de contrôle; multi-utilisateur; souterrain
- Mine; pit; sand; gravel; clay; quarry  
Mine; banc; sable; gravier; argile; carrière
- Airport/field; active, condition unknown; heliport  
Aéroport/terrain d'atterrissage; actif, condition inconnue; hélipont
- Industrial building; chimney; industrial; fare stack; burner; lumberyard  
Bâtiment industriel; cheminée; industrielle; tuché; brûleur; parc à bois débris
- Oil tank; water tank  
Réservoir de pétrole; réservoir d'eau
- Site; grain elevator; clearance tower; satellite tracking station  
Site; élévation à grains; tour d'éclairage; station de poursuite de satellite
- Electric facility; oil or natural gas facility; wind-operated device  
Installation électrique; installation pétrolière ou gazière; éolienne
- Tower; communication; radio antenna; radio telescope; fire control  
Tour; communication, antenne radio; radiotélescope; feu; contrôle
- Domestic water; liquid waste; industrial solid deposit  
Eau domestique; déchets liquides; dépôt de solide industriel
- Sportplex; arena; community centre  
Centre sportif; arène, centre communautaire
- Lookout; historic site; zoo  
Belvédère; lieu historique; zoo
- Trail; course; campground; ruins  
Sentier; piste de course; terrain de camping; ruines
- Ski lift; ski lift  
Remonte-pente; piste de course
- Building(s); building(s); religious; educational; cabin  
Bâtiment(s); bâtiment(s); religieux; éducatif; cabane
- Hospital; medical centre; senior citizens home; lodging  
Hôpital; centre médical; résidence pour personnes âgées; gîte
- City hall; Parliament Building; municipal hall  
Hôtel de ville; édifice du Parlement; salle municipale
- Customs post; ranger warden station; cemetery  
Poste de douane; poste de garde de la faune (poste de garde de parc; cinéaste)
- Court house; penal institution  
Palais de justice; établissement pénitentiaire
- Fire station; police station; armory  
Caserne de pompier; poste de police; magasin militaire
- Waterbody/shoreline; watercourse; disappearing stream  
Plan d'eau/lac; cours d'eau; ruisseau; cours d'eau disparu
- Navigation light; ferry; cable or abandoned bridge post  
Feu de navigation; traversier; caisson ou pilier de pont abandonné
- Coast guard station; seaplane base; active, condition unknown/marina  
Station de la garde côtière; hydrobase; actif, condition inconnue; marina
- Fish ladder; dam; small, large, ramping road  
Échelle à poissons; barrage; petit, grand; pontant sur une route
- Dyke/levee; boat ramp; wharf; pier or dock; food; breakwater  
Diguet/mur de protection; rampe de chargement; quai; jetée; pont; brèche-Lames
- Slip; drydock; ford; small islands; navigational beacon  
Cais; cale sèche; gué; îlots; balise de navigation
- Navigable canal; lock; dike; conduit, irrigation canal; spring  
Canal navigable; écluse; fossé; canalisation, canal d'irrigation; source
- Reservoir; underground reservoir; fish pond  
Réservoir; réservoir souterrain; bassin; étang
- Alluvium; dry river bed; sand in water; foreshore flats  
Alluvion; lit de rivière à sec; sable dans l'eau; estrans
- Rapids; falls (height)  
Rapides; chutes (hauteur)
- Rocky ridge; wet rocks in water; exposed diplock  
Banc rocheux; rochers mouillés; espace émerge
- Moraine; glacial debris; permanent snow and ice  
Moraine; débris glaciaires; neige et glace permanentes
- Marsh; swamp; marsh in water; string bog  
Marais; marécage; marais dans l'eau; tourbière réticulée
- Tundra ponds; tundra polygon; peat bog  
Étang de tourbière; polygone de tourbière; tourbière à peat
- Sand; silt; pingo; wooded area  
Sable; limon; pingo; boisée
- Contours; index; intermediate; approximate  
Cotes de niveau: maitresses; intermédiaires; approximatives
- Depression contour; spot elevation; cave  
Cotes de cotelette; point cote; caverne

27-A/5 SCALE 1:50 000 EDITION 01  
NUDLUNG FIOR



Natural Resources Canada / Ressources naturelles Canada



Produced on February 23, 2010, by the Centre for Topographic Information, Natural Resources Canada.  
Établi le 23 février 2010, par le Centre d'information topographique, Ressources naturelles Canada.

The paper copy of this map meets the print quality standards of Natural Resources Canada when it bears a Certified Map Printer topographic label.  
La copie papier de cette carte respecte les normes de qualité d'impression de Ressources naturelles Canada quand elle porte l'étiquette topographique de l'imprimeur de cartes accrédité.

For corrections, additions or comments concerning the content of this map, please contact Natural Resources Canada at <http://maps.NRCan.gc.ca>.  
Pour toutes corrections, additions ou commentaires concernant le contenu de cette carte, veuillez contacter Ressources naturelles Canada par courriel électronique à : [cartes.NRCan.gc.ca](mailto:cartes.NRCan.gc.ca).  
Visitez notre site Web : <http://cartes.NRCan.gc.ca>.

© 2010, Her Majesty the Queen in Right of Canada.  
© 2010, Sa Majesté la Reine du chef du Canada.

This map is not to be used for air or marine navigation.  
Cette carte ne doit pas être utilisée pour la navigation aérienne ou maritime.

**Map content validity dates**  
- Road network, Absent  
- Hydrographic network, 1960 - 2001  
- Vegetation, Absent  
- Buildings, Absent  
- Boundaries, 2004 - 2009  
- Toponymy, 2004 - 2009

Detailed metadata can be found at: <http://GeoGratis.gc.ca>

**Dates de validité du contenu de la carte**  
- Réseau routier, Absent  
- Réseau hydrographique, 1960 - 2001  
- Végétation, Absent  
- Bâtiments, Absent  
- Limites, 2004 - 2009  
- Toponymie, 2004 - 2009

Consultez les métadonnées détaillées sur : <http://GeoGratis.gc.ca>

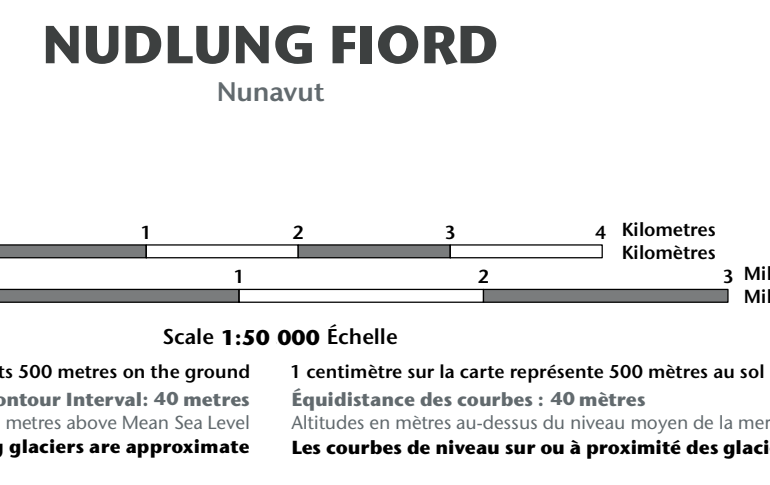
For magnetic declination information, visit: <http://www.NRCan.gc.ca/geomag>  
Pour l'information sur la déclinaison magnétique, visitez : <http://www.NRCan.gc.ca/geomag>

**NUDLUNG FIOR**  
Nunavut

Scale 1:50 000 Echelle

1 centimetre on the map represents 500 metres on the ground  
Échelle: 1 cm sur la carte représente 500 mètres sur le terrain

Contours on or surrounding glaciers are approximate  
Les courbes de niveau sur ou à proximité des glaciers sont approximatives



Use diagram only to obtain numeric values  
Approximate Mean Declination: 2010  
Annual change decreasing 36.4"  
N'utilisez le diagramme que pour obtenir les valeurs numériques  
Déclinaison moyenne approximative au centre de la carte en 2010  
Variation annuelle décroissante 36.4"

100 000 metre Square  
Approximate Mean Declination: 2010  
Identification du carré de 100 000 mètres

Transverse Mercator Projection  
Projection de Mercator Transverse  
North American Datum 1983  
Système de référence nord-américain 1983

1000 metre Universal Transverse Mercator Grid  
Grille Zone  
Zone 18W  
Quadrillage universel transverse de Mercator de 1000 mètres

A substantial on how to estimate position from the UTM grid can be found at: <http://maps.NRCan.gc.ca/topo101>  
Consultez le tutoriel sur la manière d'évaluer la position à partir de la grille UTM sur : <http://cartes.NRCan.gc.ca/topo101>

Printed map / Carte imprimée  
Cat. no. / No de cat.  
M116-10276DS  
ISBN 978-0-606-67066-7

37°39' (657 mils)

1°24' (24 mils)

100 000 metre Square  
Approximate Mean Declination: 2010  
Identification du carré de 100 000 mètres

Transverse Mercator Projection  
Projection de Mercator Transverse  
North American Datum 1983  
Système de référence nord-américain 1983

1000 metre Universal Transverse Mercator Grid  
Grille Zone  
Zone 18W  
Quadrillage universel transverse de Mercator de 1000 mètres

A substantial on how to estimate position from the UTM grid can be found at: <http://maps.NRCan.gc.ca/topo101>  
Consultez le tutoriel sur la manière d'évaluer la position à partir de la grille UTM sur : <http://cartes.NRCan.gc.ca/topo101>

Printed map / Carte imprimée  
Cat. no. / No de cat.  
M116-10276DS  
ISBN 978-0-606-67066-7

68°15'
 27°8'9" | 27°11'2" | 27°14'11" || 68°30' | 27°8'8" | 27°11'1" | 27°14'4" |
| 68°15' | 27°8'1" | 27°14'4" | 27°13'3" |
| 68°00' | 67°00' | 67°00' | 66°00' |

27-A/5  
SCALE 1:50 000 EDITION 01  
NUDLUNG FIOR