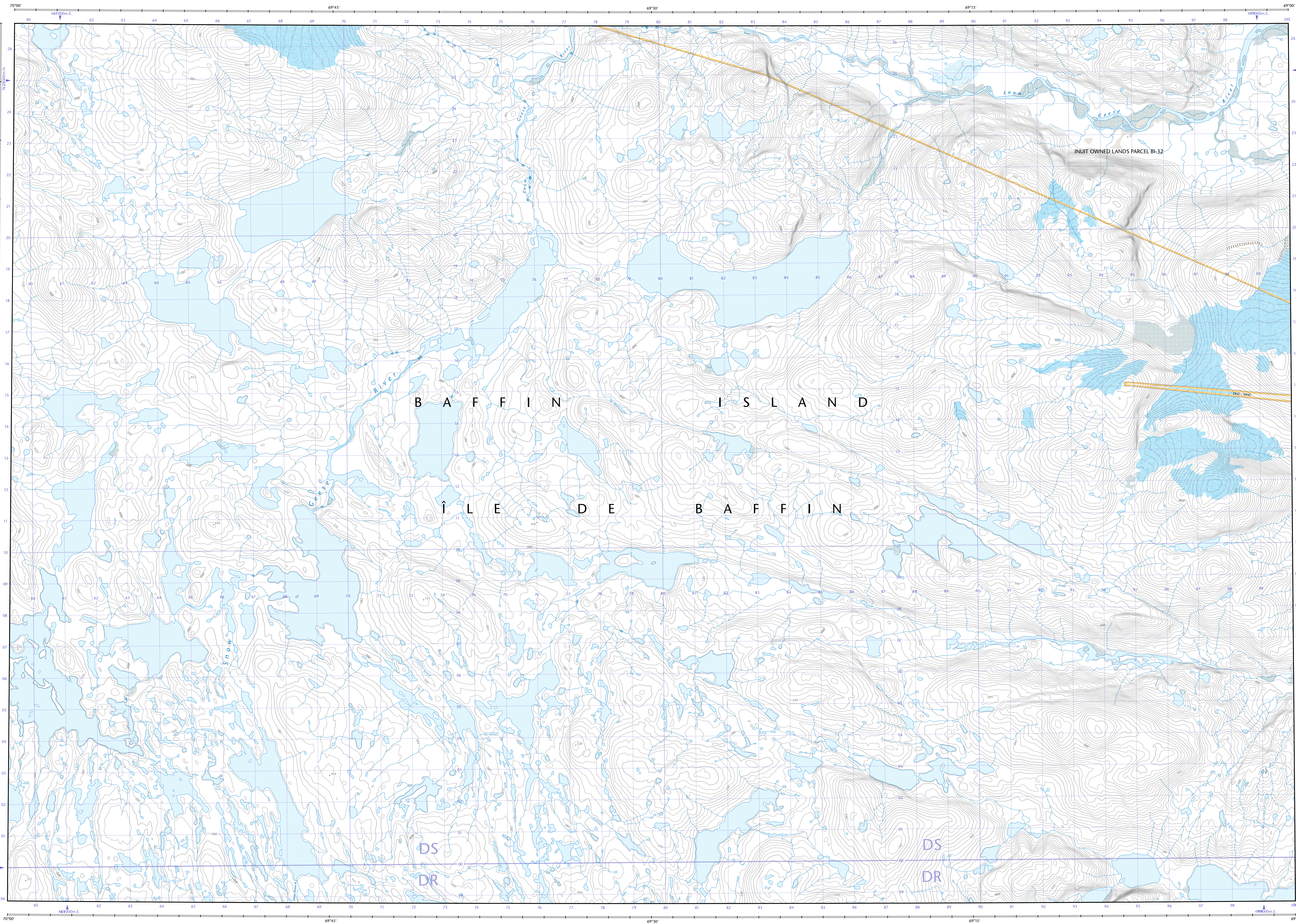
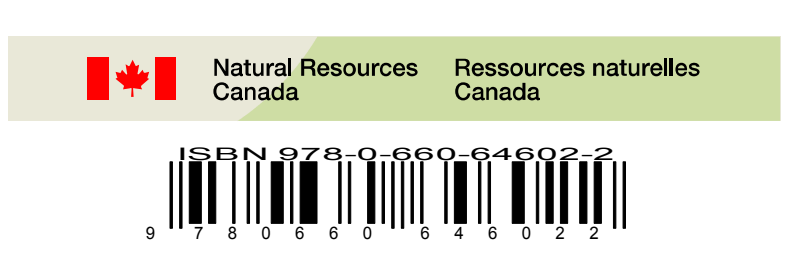

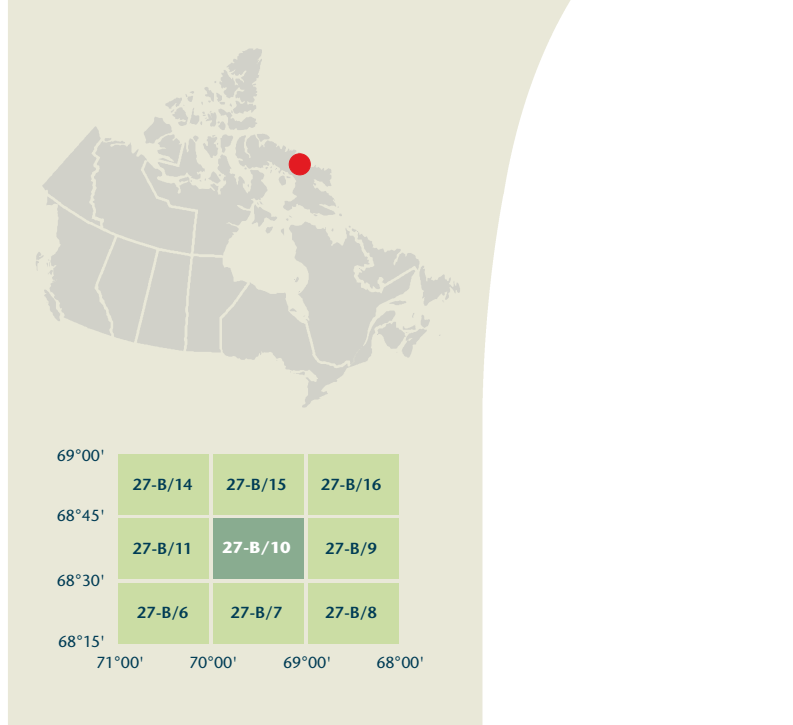


- Road: hard surface, more than 2 lanes, toll gate; service centre
Route: revêtement dur, plus de 2 voies; centre de péage; centre de service
- Road: hard surface, 2 lanes, less than 2 lanes; snowplow
Route: revêtement dur, 2 voies, moins de 2 voies; pavalanche
- Road: hard surface, more than 2 lanes, toll gate; gravel, aggregate, rut
Route: revêtement dur, plus de 2 voies; centre de péage; gravier, aggloméré, rue
- Road: loose or stabilized surface, all season, 2 lanes or more, less than 2 lanes
Route: de gravier, stabilisée, toute saison, 2 voies ou plus, moins de 2 voies
- Road: loose surface, dry weather; vehicle track or winter road; trail; portage
Route: de gravier, temps sec; chemin de terre ou d'hiver; sentier; portage
- Highway interchange; highway route number; built-up area
Changement de route; numéro d'identification; agglomération
- Railway, single track; railway station; bridge; trestle; multiple tracks
Chemin de fer, voie unique; gare; pont; plané; tournaire; voies multiples
- Railway, abandoned; railway yard
Chemin de fer, abandonné; gare de triage
- Rapid transit: rail, road, footbridge
Transport rapide: voie ferrée, route, passerelle
- Caseway; covered bridge; tunnel; bridge; movable bridge
Chaussée; pont couvert; tunnel; pont, pont mobile
- Boundary: international; boundary monument
Limite: internationale; repère d'arpentage
- Boundary: provincial and territorial
Limite: provinciale ou territoriale non arpentée; surface délimitée
- Boundary: unsurveyed provincial or territorial; area outline
Limite: provinciale ou territoriale non arpentée; surface délimitée
- Boundary: administrative; recreational
Limite: administrative; récréative
- Boundary: geographic; unsurveyed geographic; small Indian reserve
Limite: géographique; géographique non arpentée; petite réserve indienne
- Wall; fence
Mur/clôture
- Power transmission line; multiple lines; submarine cable
Ligne de transport d'énergie; lignes multiples; câble sous-marin
- Pipeline: oil, natural gas; control valve; multi use; underground
Pipeline: pétrole; gaz naturel; valve de contrôle; multi-utilisateur; souterrain
- Mine: pit, sand, gravel, clay; quarry
Mine: banc; sable, gravier, argile; carrière
- Airport/airfield: active, condition unknown; heliport
Aéroport/aérodrome: actif, condition inconnue; hélipont
- Industrial building; chimney; industrial; flare stack; burner; lumberyard
Bâtiment industriel; cheminée; industrielle; tourche, brûleur; parc à bois débris
- Oil tank; water tank
Réservoir de pétrole; réservoir d'eau
- Site: grain elevator; clearance tower; satellite tracking station
Élévateur à grains; tour de dégagement; station de poursuite de satellite
- Electric facility; oil or natural gas facility; wind-powered device
Installation électrique; installation pétrolière ou gazière; éolienne
- Tower: communication, radio antennae; radio telescope; fire control
Tour: communication, antenne radar; radiotélescope; feu, contrôle
- Domestic waste; liquid waste; industrial solid deposit
Déchet domestique; déchet liquide; dépôt de solide industriel
- Sporeplex; arena; community centre
Centre sportif; arène, centre communautaire
- Lookout; historic site, zoo
Bâtiment; site historique; zoo
- Golf course; campground; ruins
Terrain de golf; terrain de camping; ruines
- Skid lift; sports track
Remonte-pente; piste de course
- Building(s): building(s), religious, educational, cabin
Bâtiment(s); bâtiment(s); religieux; éducatif; cabane
- Hospital; medical centre; senior citizens home; lodging
Hôpital; centre médical; résidence pour personnes âgées; gîte
- City hall; Parliament Building; municipal hall
Hôtel de ville; édifice du Parlement; salle municipale
- Customs post; ranger warden station; cemetery
Poste de douane; poste de garde forestier (poste de garde); parc; cimetière
- Court house; penal institution
Palais de justice; établissement pénitentiaire
- Fire station; police station; armoury
Caserne de pompes; poste de police; magasin militaire
- Waterbody/shoeline; watercourse; disappearing stream
Plan d'eau/littoral; cours d'eau; ruisseau; cours d'eau disparissant
- Navigation light; ferry; cable or abandoned bridge pier
Feu de navigation; traversier; caisson ou pilier de pont abandonné
- Coast guard station; seaplane base; active, condition unknown/marina
Station de la garde côtière; hydravion; actif; condition inconnue; marina
- Fish ladder; dam; small, large, ramping road
Échelle à poissons; barrage; petit, grand; pontant sur route
- Dyke/weir/dam; lock; ramp; what, pier or dock; food; breakwater
Diguet/mur de protection; rampe de chargement; quai; pilier; pont; brèche-Lames
- Slip; drydock; ford; small island; navigational beacon
Cais; cale sèche; gué; îlot; balise de navigation
- Navigable canal; lock; dike, conduit, irrigation canal; spring
Canal navigable; écluse; fossé; canalisation, canal d'irrigation; source
- Reservoir; underground reservoir; floodgate
Réservoir; réservoir souterrain; vannes dans l'eau
- Alluvium; dry river bed; sand in water; foreshore flats
Alluvion; lit de rivière à sec; sable dans l'eau; estrans
- Rapids; falls (height)
Rapides; chutes (hauteur)
- Rocky ledge; reef; rocks in water; exposed shipwreck
Banc rocheux; récif; rochers dans l'eau; épave émergée
- Moraine; glacial debris; permanent snow and ice
Moraine; débris glaciaires; neige et glace permanentes
- Marsh; swamp; marsh in water; string bog
Marais; marécage; marais dans l'eau; tourbière réticulée
- Tundra ponds; tundra polygon; peat bog
Étang de tourbe; polygone de tourbe; tourbière à peat
- Sand; silt; pingo; wooded area
Sable; limon; pingo; région boisée
- Contour: index, intermediate; approximate
Cotes de niveau: indices; intermédiaires; approximatives
- Depression contour; spot elevation; cave
Cotes de cotelette; point cote; caverne



Produced on February 09, 2010, by the Centre for Topographic Information, Natural Resources Canada.
Établie le 9 février 2010, par le Centre d'information topographique, Ressources naturelles Canada.

The paper copy of this map meets the print quality standards of Natural Resources Canada when it bears a Certified Map Printer Holographic label.

La copie papier de cette carte respecte les normes de qualité d'impression de Ressources naturelles Canada quand elle porte l'étiquette holographique de l'imprimeur de cartes accrédité.

For corrections, additions or comments concerning the content of this map, please contact Natural Resources Canada at: <http://maps.NRC.gc.ca>
Pour toutes corrections, additions ou commentaires concernant le contenu de cette carte, veuillez contacter Ressources naturelles Canada par courriel électronique à: cartes.RNCan.gc.ca
Visitez notre site Web: <http://maps.NRC.gc.ca>

© 2010, Her Majesty the Queen in Right of Canada.
© 2010, Sa Majesté la Reine du chef du Canada.

This map is not to be used for air or marine navigation.

NO TITLE
Nunavut

Scale 1:50 000 Échelle

1 centimetre on the map represents 500 metres on the ground
Échelle: 1 cm sur la carte représente 500 mètres sur le terrain

1 centimètre sur la carte représente 500 mètres sur le sol
Échelle: 1 cm sur la carte représente 500 mètres sur le terrain

Contours on or surrounding glaciers are approximate
Les courbes de niveau sur ou à proximité des glaciers sont approximatives

1 centimètre sur la carte représente 500 mètres sur le sol
Échelle: 1 cm sur la carte représente 500 mètres sur le terrain

Contours on or surrounding glaciers are approximate
Les courbes de niveau sur ou à proximité des glaciers sont approximatives

Use diagram only to obtain numeric values
Utilisez le diagramme uniquement pour obtenir les valeurs numériques

Approximate Mean Destination 2010 for centre of map
Annuaire change decreasing 37.7°
Variation annuelle décroissante 37.7°

Approximate Mean Destination 2010 for centre of map
Annuaire change decreasing 37.7°
Variation annuelle décroissante 37.7°

100 000 metre Square Identification
Identification du carré de 100 000 mètres

Transverse Mercator Projection
Projection transverse de Mercator
North American Datum 1983
Système de référence nord-américain 1983

Grid Zone Designation
Zone DS
11W

Grid Zone Designation
Zone DS
11W

Quadrillage universel transverse de Mercator de 1000 mètres
Designation de la zone de quadrillage

A Subnet on how to estimate position from the UTM grid can be found at: <http://maps.NRC.gc.ca/topo101>
Consultez le bulletin sur la manière d'estimer la position à partir de la grille UTM sur: <http://cartes.RNCan.gc.ca/topo101>

Printed map / Carte imprimée
Cat. no. / Numéro
M116-2027810-PDF
ISBN 978-0-606-4602-2

Digital map / Carte numérique
Cat. no. / Numéro
M116-2027810-PSM
ISBN 978-1-100-50485-8