
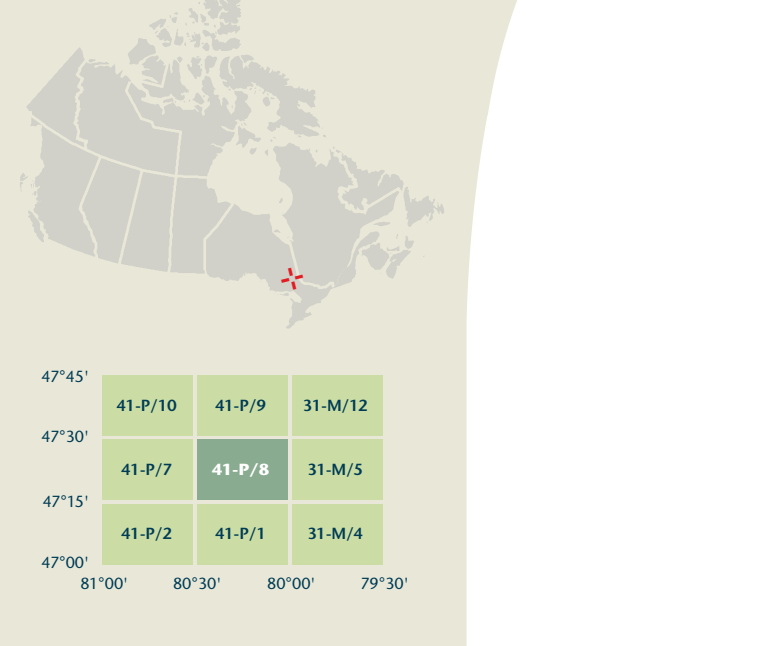


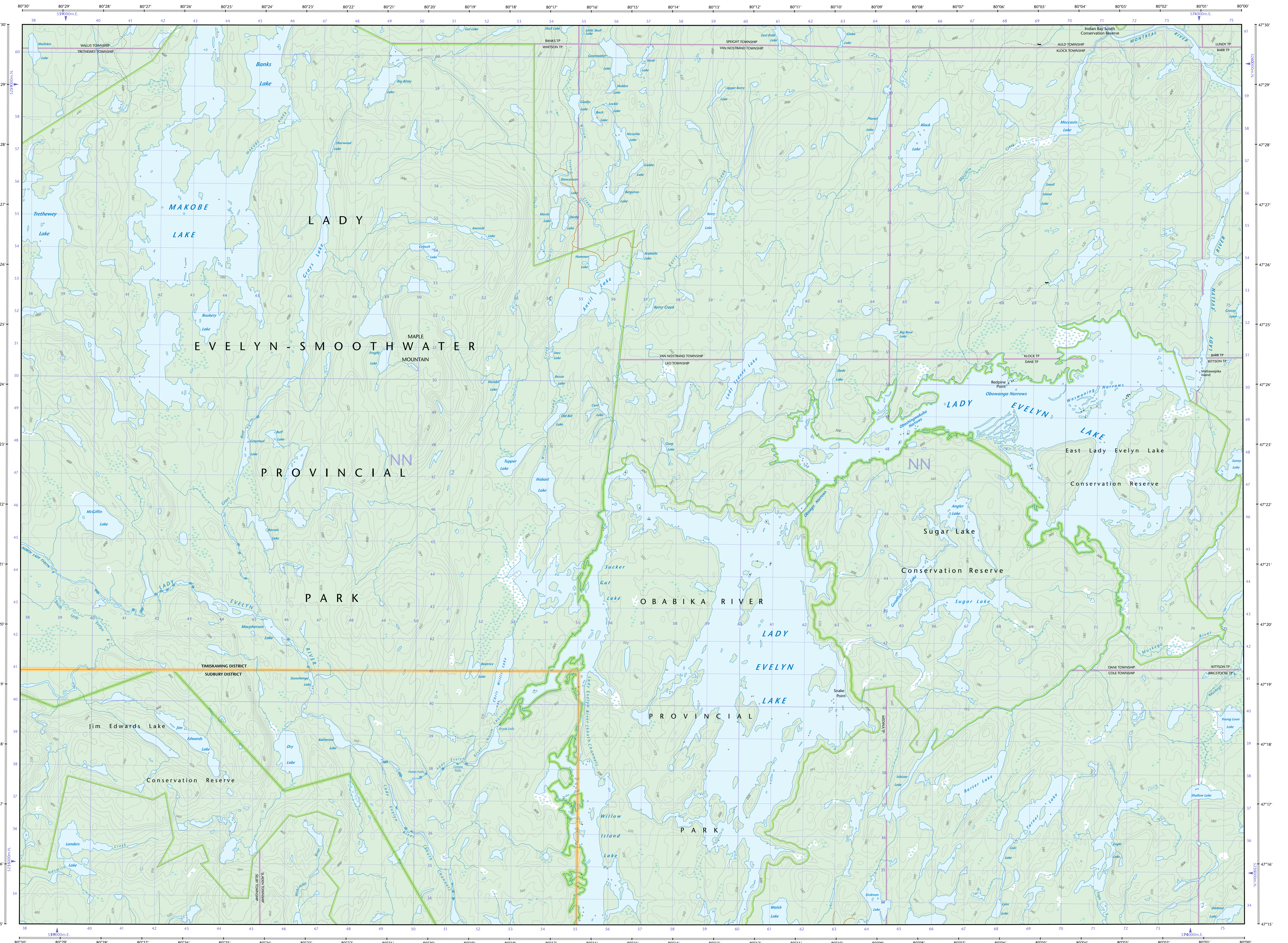
- Road: hard surface, more than 2 lanes, toll gate; service centre
Route: revêtement dur, plus de 2 voies; péage; centre de service
- Road: hard surface, 2 lanes, less than 2 lanes; snowplow
Route: revêtement dur, 2 voies, moins de 2 voies; pelle-neige
- Road: hard surface, one-way, controlled access or stabilized surface; street
Route: revêtement dur, rue; point de canalisation de gravier; agglomération, rue
- Road: loose or stabilized surface, all season, 2 lanes or more; less than 2 lanes
Route: de gravier; stabilisée, toute saison, 2 voies ou plus; moins de 2 voies
- Road: loose surface, dry weather; vehicle track or winter road; trail; portage
Route: de gravier, temps sec; véhicule de terre ou d'hiver; sentier; portage
- Highway interchange; highway route number; built-up area
Échangeur; numéro de route; agglomération
- Railway: single track; railway station; bridge; trestle; multiple tracks
Chemin de fer, voie unique; gare; pont; plateau tournant; voies multiples
- Railway: abandoned; railway yard
Chemin de fer, abandonné; gare de triage
- Rapid transit: rail, road, footbridge
Transport rapide: voie ferrée, route, passerelle
- Caseway: covered bridge; tunnel; bridge; movable bridge
Chaussée: pont couvert; tunnel; pont; pont mobile
- Boundary: international; boundary monument
Limite: internationale; repère d'appentage
- Boundary: provincial and territorial
Limite: provinciale ou territoriale non arpentée; surface délimitée
- Boundary: administrative; recreational
Limite: administrative; récréative
- Boundary: geographic; unsurveyed geographic; small Indian reserve
Limite: géographique; géographique non arpentée; petite réserve indienne
- Wall; fence
Mur; clôture
- Power transmission line; multiple lines; submarine cable
Ligne de transport d'énergie; lignes multiples; câble sous-marin
- Pipeline: oil, natural gas; control valve; multi-use; underground
Pipeline: pétrole; gaz naturel; valve de contrôle; multi-utilisateur; souterrain
- Mine: pit; sand; gravel; clay; quarry
Mine: puits; sable; gravier; argile; carrière
- Airport/airfield: active, condition unknown; heliport
Aéroport/aérodrome: actif; état, condition inconnue; hélicoptère
- Industrial building; chimney; industrial; flare stack; burner; lumberyard
Bâtiment industriel; cheminée; industrielle; tourche; brûleur; parc à bois déboités
- Oil tank; water tank
Réservoir de pétrole; réservoir d'eau
- Silo; grain elevator; clearance tower; satellite tracking station
Silo; élévateur à grains; tour d'éclaircissement; station de poursuite de satellite
- Electric facility: oil or natural gas facility; wind-operated device
Installation électrique; installation pétrolière ou gazière; éolienne
- Tower: communication; radio antenna; radio telescope; fire control
Tour: communication, antenne radio; radiotélescope; feu, contrôle
- Domestic waste; liquid waste; industrial solid deposit
Déchet domestique; déchet liquide; dépôt de solide industriel
- Sportspole; arena; community centre
Centre sportif; arène; centre communautaire
- Lookout; historic site; zoo
Belvédère; lieu historique; zoo
- Golf course; campground; ruins
Terrain de golf; terrain de camping; ruines
- Ski lift; sports track
Remonte-pente; piste de course
- Building(s): building(s); religious; educational; cabin
Bâtiment(s); bâtiment(s); religieux; d'enseignement; cabine
- Hospital; medical centre; senior citizens home; lodging
Hôpital; centre médical; résidence pour personnes âgées; gîte
- City hall; Parliament Building; municipal hall
Hôtel de ville; édifice du Parlement; salle municipale
- Customs post; ranger/warden station; cemetery
Poste de douane; poste de garde de parcs/conservatoire
- Court house; penal institution
Palais de justice; établissement pénitentiaire
- Fire station; police station; armory
Caserne de pompier; poste de police; magasin militaire
- Waterbody/shoeline; watercourse; disappearing stream
Plan d'eau; rivage; cours d'eau; ruisseau; cours d'eau disparu
- Navigation light; ferry; cable or abandoned bridge pier
Feu de navigation; tréport; caisson ou pilier de pont abandonné
- Coast guard station; seaplane base; active; condition unknown/marina
Station de la garde côtière; hydravion; actif; condition inconnue; marina
- Fish ladder; dam; small, large; carrying road
Échelle à poissons; barrage; petit, grand; ponton; route
- Dyke/levee; boat ramp; wharf pier or dock; boat; freshwater
Diguet/mur de protection; rampe de chargement; quai; poutre; poutre; brève-lames
- Slip; drydock; ford; small island; navigational beacon
Calée; cale sèche; gué; îlot; balise de navigation
- Navigable canal; lock; dike; conduit; irrigation canal; spring
Canal navigable; écluse; buse; canalisation; canal d'irrigation; source
- Reservoir; underground reservoir; fallage; pool
Réservoir; réservoir souterrain; vannes dans l'eau
- Alluvium; dry river bed; sand in water; freshwater flats
Alluvion; lit de rivière à sec; sable dans l'eau; vasières
- Rapids; falls (height)
Rapides; chutes (hauteur)
- Rocky ledge; wet rocks in water; exposed diplock
Banc rocheux; rochers mouillés dans l'eau; épave émerge
- Moraine; glacial debris; permanent snow and ice
Moraine; débris glaciaires; neige et glace permanents
- Marsh; swamp; marsh in water; string bog
Marais; marécage; marais dans l'eau; tourbière réticulée
- Tundra ponds; tundra polygons; peat bog
Étang de tourbière; polygones de tourbière; tourbière à peat
- Sand; silt; pingo; wooded area
Sable; vase; pingo; forêt boisée
- Contour; index; intermediate; approximate
Coupes de niveau: mètre; intermédiaire; approximative
- Depression contour; spot elevation; cairn
Coupes de coteau; point coté; cairn

41-P/8 SCALE 1:50 000 EDITION 04
LADY EVELYN LAKE

Ontario



Natural Resources Canada / Ressources naturelles Canada



LADY EVELYN LAKE
Ontario

Produced on September 09, 2009, by the Centre for Topographic Information, Natural Resources Canada.
Établi le 9 septembre 2009, par le Centre d'information topographique, Ressources naturelles Canada.

The paper copy of this map meets the print quality standards of Natural Resources Canada when it bears a Certified Map Printer Holographic Label.
La copie papier de cette carte respecte les normes de qualité d'impression de Ressources naturelles Canada quand elle porte l'étiquette holographique de l'imprimeur de cartes accrédité.

Map content validity dates
• Road network, 1994
• Hydrographic network, 1994
• Vegetation, 1994
• Buildings, 1994
• Limits, 2004-2009
• Toponymy, 2004-2008
Detailed metadata can be found at: <http://GeoGratis.gc.ca>

Dates de validité du contenu de la carte
• Réseau routier, 1994
• Réseau hydrographique, 1994
• Végétation, 1994
• Bâtiements, 1994
• Limites, 2004-2009
• Toponymie, 2004-2008
Consultez les métadonnées détaillées sur: <http://GeoGratis.gc.ca>

For corrections, additions or comments concerning the content of this map, please contact Natural Resources Canada at <http://maps.NRCan.gc.ca> or visit our Web site: <http://maps.NRCan.gc.ca>

Pour toutes corrections, additions ou commentaires concernant le contenu de cette carte, veuillez contacter Ressources naturelles Canada par courriel électronique à: cartes.NRCan.gc.ca ou visitez notre site Web: <http://cartes.NRCan.gc.ca>

© 2009 Her Majesty the Queen in Right of Canada.
© 2009 Sa Majesté la Reine du chef du Canada.

This map is not to be used for air or marine navigation.
Cette carte ne doit pas être utilisée pour la navigation aérienne ou maritime.

Scale 1:50 000 Echelle
1 centimetre on the map represents 500 metres on the ground
Équivalence des courtes : 20 mètres
1 centimètre sur la carte représente 500 mètres au sol
Équivalence des courtes : 20 mètres

Use diagram only to obtain magnetic values
Approximate Mean Declination 2009
for centre of map
Annual change decreasing 1.3°
N'utilisez le diagramme que pour obtenir les valeurs magnétiques
Déclinaison moyenne approximative au centre de la carte en 2009
Variation annuelle décroissante 1.3°

100 000 metre Square
Identification du carré de 100 000 mètres

Transverse Mercator Projection
Projection transversale de Mercator
North American Datum 1983
Système de référence nord-américain 1983

1000 metre Universal Transverse Mercator Grid
Grille Zone Déclinaison
Quadrillage universel transverse de Mercator de 1000 mètres
Disaggregation de la zone de quadrillage

A Subplot on how to estimate position from the UTM grid can be found at: <http://maps.NRCan.gc.ca/topo101>
Consultez le subplot sur la manière d'estimer la position à partir de la grille UTM sur: <http://cartes.NRCan.gc.ca/topo101>

47°45'	41-P/10	41-P/9	31-M/12
47°30'	41-P/7	41-P/8	31-M/5
47°15'	41-P/2	41-P/1	31-M/4
47°00'	81°00'	80°30'	79°30'

41-P/8
SCALE 1:50 000
EDITION 04
LADY EVELYN LAKE
SERIES A751

Printed map / Carte imprimée
Cat. no. / No. de cat.
M116-2041908
ISBN 978-0-662-06252-3

Digital map / Carte numérique
Cat. no. / No. de cat.
M116-2041908-FRM
ISBN 978-0-662-06252-3