
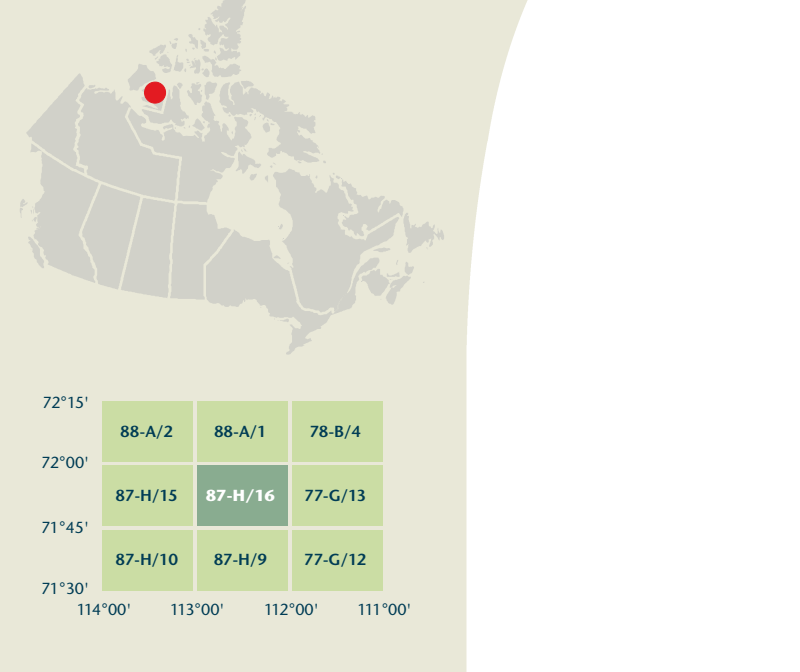


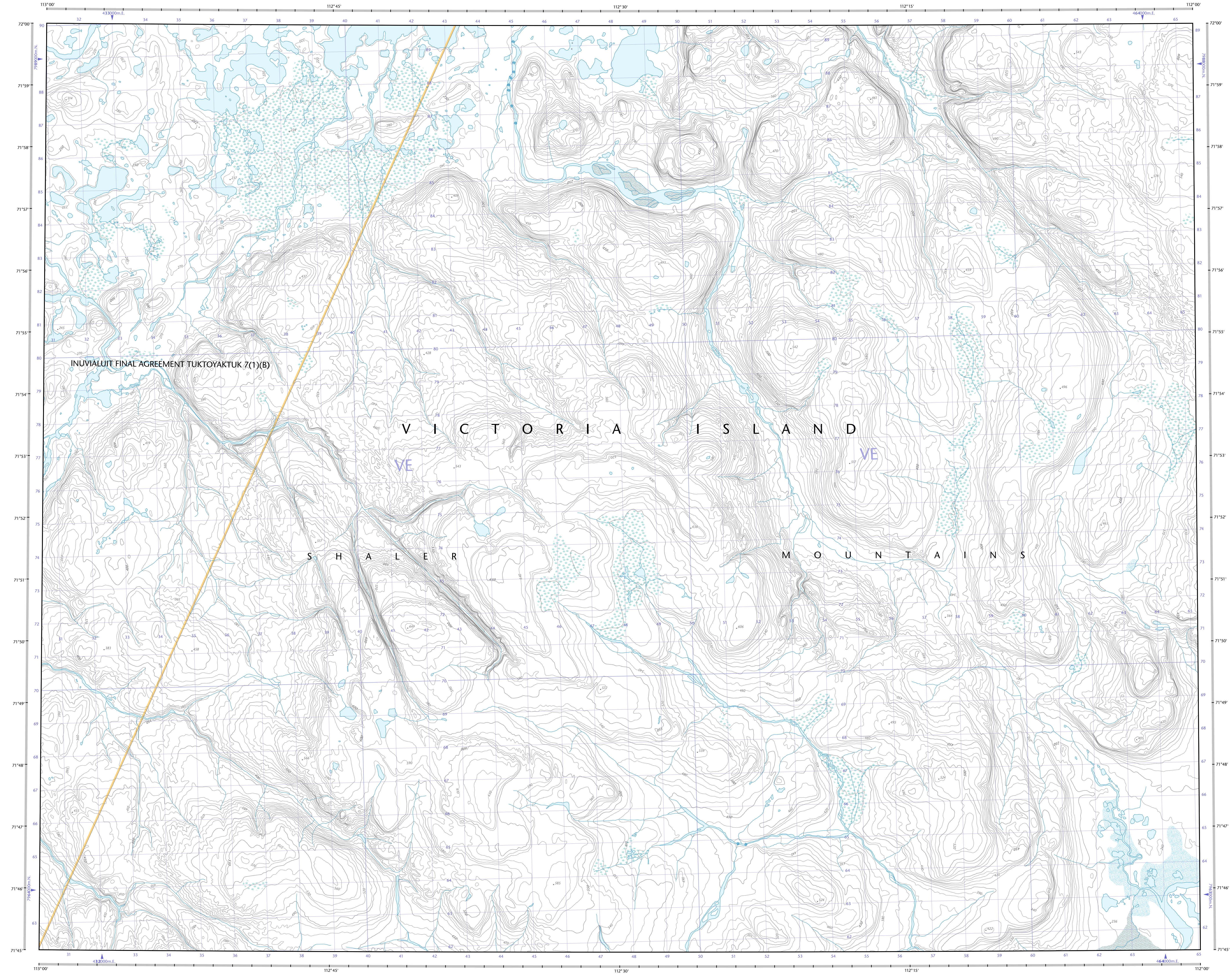
- Road: hard surface, more than 2 lanes, toll gate; service centre
- Road: revêtement dur, plus de 2 voies; péage; centre de service
- Road: hard surface, 2 lanes, less than 2 lanes; snowplow
- Road: revêtement dur, 2 voies, moins de 2 voies; pelle-neige
- Road: hard surface, river, canal; bridge; loose or stabilized surface, street
- Road: revêtement dur, rivière; pont de canalisation; de gravier, aggloméré, rue
- Road: loose or stabilized surface, all season, 2 lanes or more, less than 2 lanes
- Road: surface agglomérée, toute saison, 2 voies ou plus, moins de 2 voies
- Road: loose surface, dry weather; vehicle track or winter road; trail; portage
- Road: surface sèche, temps sec; chemin de terre ou d'hiver; sentier; portage
- Highway interchange; highway route number; built-up area
- Échangeur; numéro de route; agglomération
- Railway, single track; railway station; bridge; trestle; multiple tracks
- Chemin de fer, voie unique; gare; pont; planqué; tourneur; voies multiples
- Railway, abandoned; railway yard
- Chemin de fer, abandonné; gare de triage
- Rapid transit: rail, road, footbridge
- Transport rapide: voie ferrée, pont, passerelle
- Caisson; covered bridge; tunnel; bridge; movable bridge
- Chaussée; pont couvert; tunnel; pont; pont mobile
- Boundary: international; boundary monument
- Limite: internationale; repère d'arpentage
- Boundary: Provincial and Territorial
- Limite: Provinciale ou territoriale non arpentée; surface délimitée
- Boundary: administrative; recreational
- Limite: administrative; récréative
- Boundary: geographic; unsurveyed geographic; small Indian reserve
- Limite: géographique; géographique non arpentée; petite réserve indienne
- Wall; fence
- Mur/clôture
- Power transmission line; multiple lines; submarine cable
- Ligne de transport d'énergie; lignes multiples; câble sous-marin
- Pipeline: oil, natural gas; control valve; multi use; underground
- Pipeline: pétrole; gaz naturel; valve de contrôle; multi-utilisateur; souterrain
- Mine; pit; sand; gravel; clay; quarry
- Mine; banc; sable; gravier; argile; carrière
- Airport/airfield; active, condition unknown; heliport
- Aéroport/aérodrome; actif; condition inconnue; hélicoptère
- Industrial building; chimney; industrial; flare stack; burner; lumberyard
- Bâtiment industriel; cheminée; industrielle; tour; brûleur; parc à bois déblais
- Oil tank; water tank
- Réservoir de pétrole; réservoir d'eau
- Site; grain elevator; clearance tower; satellite tracking station
- Site; élévateur à grains; tour de dégagement; station de poursuite de satellite
- Electric facility; oil or natural gas facility; wind operated device
- Installation électrique; installation pétrolière ou gazière; éolienne
- Tower; communication, radio antenna; radio telescope; fire control
- Tour: communication, antenne radio; radiotélescope; feu; contrôle
- Domestic waste; liquid waste; industrial solid deposit
- Déchets domestiques; déchets liquides; dépôt de solide industriel
- Sportsplex; arena; community centre
- Centre sportif; arène; centre communautaire
- Lookout; historic site; zoo
- Bâtiment; lieu historique; zoo
- Golf course; campground; ruins
- Terrain de golf; terrain de camping; ruines
- Site; lift; sports track
- Remonte-pente; piste de course
- Building(s); building(s); religious; educational; cabin
- Bâtiment(s); bâtiment(s); religieux; d'enseignement; cabane
- Hospital; medical centre; senior citizens home; lodging
- Hôpital; centre médical; résidence pour personnes âgées; gîte
- City hall; Parliament Building; municipal hall
- Hôtel de ville; édifice du Parlement; salle municipale
- Customs post; ranger warden station; cemetery
- Poste de douane; poste de garde-forestier; cimetière
- Court house; penal institution
- Palais de justice; établissement pénitentiaire
- Fire station; police station; armoury
- Casernes de pompier; poste de police; magasin militaire
- Waterbody/shoreline; watercourse; disappearing stream
- Plan d'eau; rivage; cours d'eau; ruisseau; cours d'eau disparissant
- Navigation light; ferry; cable or abandoned bridge pier
- Feu de navigation; traversier; caisson ou pilier de pont abandonné
- Coast guard station; seaplane base; active, condition unknown/marina
- Station de la garde côtière; hydravion; actif; condition inconnue; marina
- Fish ladder; dam; small, large, carrying road
- Échelle à poissons; barrage; petit; grand; pontant; route
- Dike/levee/dike; boat ramp; wharf; pier or dock; boat; breakwater
- Diguette; rampe de protection; rampe de chargement; quai; jetée; pont; brise-lames
- Slip; drydock; ford; small island; navigational beacon
- Calée; cale sèche; pont; îlot; balise de navigation
- Navigable canal; lock; dike; conduit; irrigation canal; spring
- Canal navigable; écluse; fosse; canalisation; canal d'irrigation; source
- Reservoir; underground reservoir; fishpond
- Réservoir; réservoir souterrain; viviers dans l'eau
- Alluvium; dry river bed; sand in water; foreshore flats
- Alluvion; lit de rivière à sec; sable dans l'eau; estivaux
- Rapids; falls (height)
- Rapides; chutes (hauteur)
- Rocky ledge; reef; rocks in water; exposed shipwreck
- Banc rocheux; récif; rochers dans l'eau; épave
- Moraine; glacial debris; permanent snow and ice
- Moraine; débris glaciaires; neige et glace permanentes
- Marsh; swamp; marsh in water; string bog
- Marais; marécage; marais dans l'eau; tourbière rétractée
- Tundra ponds; tundra polygons; peat bog
- Étang de tourbière; polygones de tourbière; tourbière à pâtée
- Sand; silt; pingo; wooded area
- Sable; limon; pingo; région boisée
- Contour; index; intermediate; approximate
- Coube de niveau: maillères; intermédiaire; approximative
- Depression contour; spot elevation; cave
- Coube de creux; point cote; caverne

87-H/16 SCALE 1:50 000 EDITION 02 NO TITLE

Northwest Territories Territoires du Nord-Ouest



Natural Resources Canada Ressources naturelles Canada



NO TITLE
Northwest Territories
Territoires du Nord-Ouest

Produced on February 04, 2010, by the Centre for Topographic Information, Natural Resources Canada.
Établi le 4 février 2010, par le Centre d'information topographique, Ressources naturelles Canada.

The paper copy of this map meets the print quality standards of Natural Resources Canada when it bears a Certified Map Printer holographic label.

La copie papier de cette carte respecte les normes de qualité d'impression de Ressources naturelles Canada quand elle porte l'étiquette holographique de l'imprimeur de cartes accrédité.

Map content validity dates
• Road network, Absent
• Hydrographic network, 1958-1999
• Vegetation, Absent
• Buildings, Absent
• Boundaries, 2009
• Toponymy, 2006

Dates de validité du contenu de la carte
• Réseau routier, Absent
• Réseau hydrographique, 1958-1999
• Végétation, Absent
• Bâtimens, Absent
• Limites, 2009
• Toponymie, 2006

Detailed metadata can be found at: <http://GeoGratis.ca>

For corrections, additions or comments concerning the content of this map, please contact Natural Resources Canada at: <http://maps.nrcan.gc.ca>

Pour toutes corrections, additions ou commentaires concernant le contenu de cette carte, veuillez contacter Ressources naturelles Canada par courriel électronique à: cartes.nrcan.gc.ca

Visitez notre site Web à: <http://cartes.nrcan.gc.ca>

© 2010, Sa Majesté la Reine du chef du Canada.

This map is not to be used for air or marine navigation.
Cette carte ne doit pas être utilisée pour la navigation aérienne ou maritime.

Scale 1:50 000 Echelle
1 centimetre on the map represents 500 metres on the ground
Échelle: 1 cm sur la carte représente 500 mètres sur le terrain

Scale 1:50 000 Echelle
1 centimètre sur la carte représente 500 mètres sur le sol
Échelle: 1 cm sur la carte représente 500 mètres sur le terrain

Use diagram only to obtain numeric values
Utilisez le diagramme uniquement pour obtenir les valeurs numériques

Approximate Mean Spheroid 2010 for centre of map
Annuaire change decreasing 67.5°
N'utilisez le diagramme que pour obtenir les valeurs numériques
Déclinaison moyenne approximative au centre de la carte en 2010
Variation annuelle décroissante 67.5°

For magnetic declination information, visit: <http://maps.nrcan.gc.ca/geomag>

100 000 metre Square Identification
Identification du carré de 100 000 mètres

Transverse Mercator Projection
Projection Transverse de Mercator
North American Datum 1983
Système de référence nord-américain 1983

1000 metre Universal Transverse Mercator Grid
Grille Zone Universelle Transverse de Mercator
Zone 12
Désignation de la zone de quadrillage

A substantial on how to estimate position from the UTM grid can be found at: <http://maps.nrcan.gc.ca/topo101>

Consultez le tutoriel sur la manière d'évaluer la position à partir de la grille UTM sur: <http://cartes.nrcan.gc.ca/topo101>

87-H/16
SCALE 1:50 000
EDITION 02
VERSION 00
SÉRIE A733

Printed map / Carte imprimée
Cat. no. / No de cat.
M116-2/08P116
ISBN 978-0-604-46464-2

Digital map / Carte numérique
Cat. no. / No de cat.
M116-2/08P116-PDF
ISBN 978-1-100-55040-4