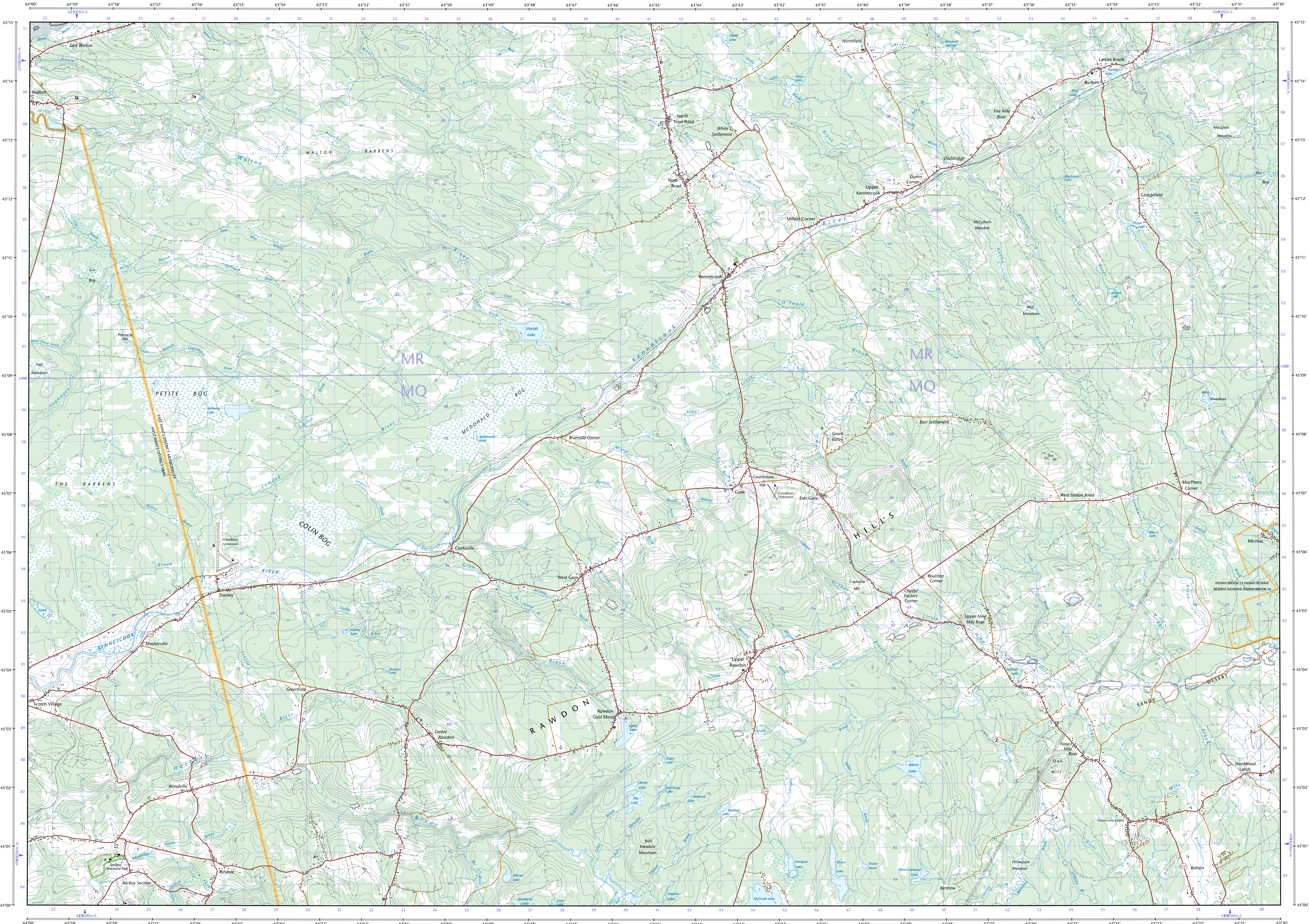
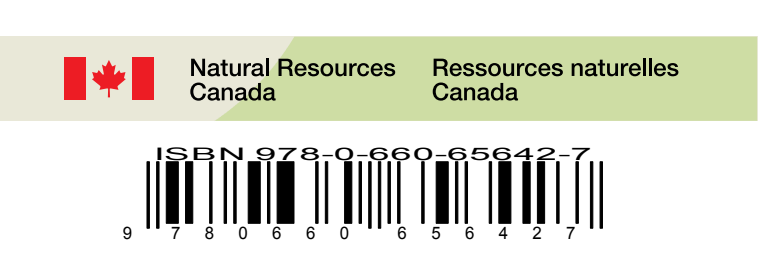



- Road: hard surface, more than 2 lanes; service centre
Route: revêtement dur, plus de 2 voies; centre de service
- Road: hard surface, 2 lanes; less than 2 lanes; speedway
Route: revêtement dur, 2 voies; moins de 2 voies; piste d'essai
- Road: hard surface, one or more lanes; paved; covered bridge
Route: revêtement dur, une ou plusieurs voies; pavé; pont de canalisation
- Road: base or stabilized surface, all season; 2 lanes or more; less than 2 lanes
Route: de base, aggloméré, toute saison; 2 voies ou plus; moins de 2 voies
- Road: loose surface, dry weather; vehicle track or winter road; trail; portage
Route: de base, temps sec; chemin de terre ou d'hiver; sentier; portage
- Highway interchange; highway roundabout; interchange area
Échangeur routier; rond-point; zone d'échangeur routier
- Railway, single track; railway station; trestle; multiple tracks; turntable
Chemin de fer, voie unique; gare; viaduc; voies multiples; plateau tournante
- Railway, abandoned; railway yard
Chemin de fer, abandonné; gare de triage
- Rapid transit: rail, road, footbridge
Transport rapide: voie ferrée; pont piétonnier
- Causeway: covered bridge; tunnel; bridge; movable bridge
Chaussée: pont couvert; tunnel; pont; pont mobile
- Boundary: international
Limite: internationale
- Boundary: provincial or territorial
Limite: provinciale ou territoriale
- Boundary: unsurveyed provincial or territorial; area outline
Limite: provinciale ou territoriale; contour non levé; surface délimitée
- Boundary: administrative: recreational
Limite: administrative; récréative
- Boundary: geographic; unsurveyed geographic
Limite: géographique; géographique non levée
- Fort, wall, fence
Fort, mur; clôture
- Power transmission line; multiple lines; submarine cable
Ligne de transport d'énergie; lignes multiples; câble sous-marin
- Pipeline: oil, natural gas
Pipeline: pétrole; gaz naturel
- Pipeline: multi-use; control valve; multiple lines
Pipeline: utilisation multiple; vane de contrôle; lignes multiples
- Pipeline: water; oil, natural gas; multi-use
Pipeline souterrain: pétrole; gaz naturel; utilisation multiple
- Mine: pit; sand, gravel, clay; quarry
Mine: carrière; gravier; argile; carrière
- Airport or airfield; runway; hard surface; loose surface; heliport
Aéroport ou terrain d'aviation; piste d'envol; revêtement dur; de gravier; hélicoptère
- Chimney; industrial, farm stack; radio telescope
Chimée; industrielle, tanche, brûleur; hauteur; tour à bois; télescope
- Tank; water tank; radar antenna; radio telescope
Citerne; réservoir; tour de radar; radiotélescope
- Silo; grain elevator; clearance tower
Silo; élévateur à grains; tour de dégagement
- Block building; cell or metal gas facility; wind-operated device
Installation électrique; installation pétrolière ou gazière; éolienne
- Tower; communication; fire; control
Tour; communication; incendie; contrôle
- Domestic waste; liquid waste; industrial solid deposit
Déchet domestique; déchet liquide; dépôt de solide industriel
- Landfill; historic site; ruins; zoo
Décharge; lieu historique; ruines; zoo
- Golf course; campground; ski area; sportsplex
Terrain de golf; terrain de camping; station de ski; centre sportif
- Aerial cableway; ski lift; sports track; arena
Téléphérique; remontée-pente; piste de course; arène
- Building; underground building; refuge; recreational cabin
Bâtiment; bâtiments non identifiés; refuge; d'enseignement; cabine
- Hospital; medical centre; senior citizens home; lodging
Hôpital; centre médical; résidence pour personnes âgées; gîte
- City hall; municipality hall; community centre
Hôtel de ville; salle municipale; centre communautaire
- Customs post; ranger or warden station; cemetery
Poste de douane; poste de garde forestier ou poste de garde de parc; cimetière
- Court house; correctional institute
Palais de justice; établissement correctionnel
- Fire station; police station; armory
Caserne de pompiers; poste de police; magasin militaire
- Wardrobe or shelter; watercourse; disappearing stream
Planche ou abri; cours d'eau; ruisseau; ruisseau intermittent
- Navigation light; ferry route; navigation beacon
Feu de navigation; tourelle; balise de navigation
- Coast guard station; regular and/or irregular marina
Station de la garde côtière; mouillage d'hydraulique; marina
- Fish ladder; dam; small; large; carrying road
Échelle à poissons; barrage; petit; grand; pont sur une chute
- Dyke or seawall; wharf; breakwater
Dighe ou mur de protection; quai; brise-lames
- Ramp; pier or dock
Rampe de mise à l'eau; poste
- Drydock; slip; crib or abandoned bridge pier; ford
Cale sèche; cale; caisson ou pier de pont abandonné; gué
- Conduit; lock; spring
Conduite; écluse; source
- Reservoir; underground reservoir; fish pond
Réservoir; réservoir souterrain; viviers dans l'eau
- Dry river bed; sand in water; forshore flats; intermittent lake, slough
Lit de rivière à sec; sable dans l'eau; estrans; lac intermittent; tourbière
- Rapids; falls
Rapides; chutes
- Rocky ledge; rocky reef; rocks in water; exposed shipwreck
Banc rocheux; récif rocheux dans l'eau; épave émerge
- Mosaic; glacial debris; permanent snow and ice
Mosaïque; débris glaciaires; neige et glace permanentes
- Wetlands; marsh; muskeg; swamp; marsh in water; string bog
Terres humides: marais, muskeg, marécage; marais dans l'eau; tourbière étendue
- Tundra ponds; tundra polygons; peat bog
Étang de tourbière; polygones de tourbière; tourbière à peat
- Sand; esker; pingo; wooded area
Sable; esker; pingo; région boisée
- Contour lines; intermediate; approximate
Courbe de niveau; médiane; approximative
- Depression contour; spot elevation; cave
Courbe de coteur; point cote; caverne

11-E/4 SCALE 1:50 000 EDITION 04
KENNETCOOK
Nova Scotia / Nouvelle-Écosse

45°30'	21-H/8	11-E/5	11-E/6
45°15'	21-H/7	11-E/4	11-E/3
45°00'	21-A/16	11-D/13	11-D/14
44°45'	64°30'	64°00'	63°30'



45°30'	21-H/8	11-E/5	11-E/6
45°15'	21-H/7	11-E/4	11-E/3
45°00'	21-A/16	11-D/13	11-D/14
44°45'	64°30'	64°00'	63°30'

Produced on August 29, 2011, by the Centre for Topographic Information, Natural Resources Canada.
Établi le 29 août 2011, par le Centre d'information topographique, Ressources naturelles Canada.

The paper copy of this map meets the print quality standards of Natural Resources Canada when it bears a Certified Map Printer Holographic Label.
La copie papier de cette carte respecte les normes de qualité d'impression de Ressources naturelles Canada quand elle porte l'étiquette holographique de l'imprimeur de cartes accrédité.

For corrections, additions or comments concerning the content of this map, please contact Natural Resources Canada at <http://maps.NRC.gc.ca>.
Pour toutes corrections, additions ou commentaires concernant le contenu de cette carte, veuillez contacter Ressources naturelles Canada au <http://maps.NRC.gc.ca>.

© 2011, Her Majesty the Queen in Right of Canada.
© 2011, Sa Majesté la Reine du chef du Canada.

This map is not to be used for air or marine navigation.
Cette carte ne doit pas être utilisée pour la navigation aérienne ou maritime.

Map content validity dates
- Road network, 1992-2011
- Hydrographic network, 1980-1994
- Vegetation, 1999
- Buildings, 1992
- Boundaries, 2004-2011
- Toponymy, 2004-2011

Dates de validité du contenu de la carte
- Réseau routier, 1992-2011
- Réseau hydrographique, 1980-1994
- Végétation, 1999
- Bâtiments, 1992
- Limites, 2004-2011
- Toponymie, 2004-2011

Consultez les métadonnées détaillées sur: <http://GeoGratis.gc.ca>
Consultez les métadonnées détaillées sur: <http://GeoGratis.gc.ca>

For more information, visit: <http://maps.NRC.gc.ca>
Pour plus d'informations, visitez: <http://maps.NRC.gc.ca>

© 2011, Sa Majesté la Reine du chef du Canada.
© 2011, Sa Majesté la Reine du chef du Canada.

Cette carte ne doit pas être utilisée pour la navigation aérienne ou maritime.

KENNETCOOK
Hants County
Nova Scotia / Nouvelle-Écosse

Scale 1:50 000 Échelle

1 centimètre sur la carte représente 500 mètres sur le terrain
1 centimètre sur la carte représente 500 mètres sur le sol

Élevations in metres above Mean Sea Level
Altitudes en mètres au-dessus du niveau moyen de la mer

Use diagram only to obtain numeric values
Approximate Mean Declination: 2011
Annual change decreasing 8.2"

Utilisez le diagramme que pour obtenir les valeurs numériques
Déclinaison moyenne approximative au centre de la carte en 2011
Variation annuelle décroissante 8,2"

For magnetic declination information, visit: <http://maps.NRC.gc.ca/geomag>
Pour l'information sur la déclinaison magnétique, visitez: <http://maps.NRC.gc.ca/geomag>

100 000 metre Square Identification
Identification du carré de 100 000 mètres

Transverse Mercator Projection
Projection transversale de Mercator
North American Datum 1983
Système de référence nord-américain 1983

1000 metre Universal Transverse Mercator Grid
Grille Zone 20
Quadrillage universel transverse de Mercator de 1000 mètres

A substantial on how to estimate position from the UTM grid can be found at: <http://maps.NRC.gc.ca/topo101>
Consultez le tutoriel sur la manière d'évaluer la position à partir de la grille UTM sur: <http://maps.NRC.gc.ca/topo101>

Printed map / Carte imprimée
Cat. no. / No de cat. M116-2/011004 PDF ISBN 978-0-606-65462-7

Digital map / Carte numérique
Cat. no. / No de cat. M116-2/011004 PDF ISBN 978-1-100-51889-3

