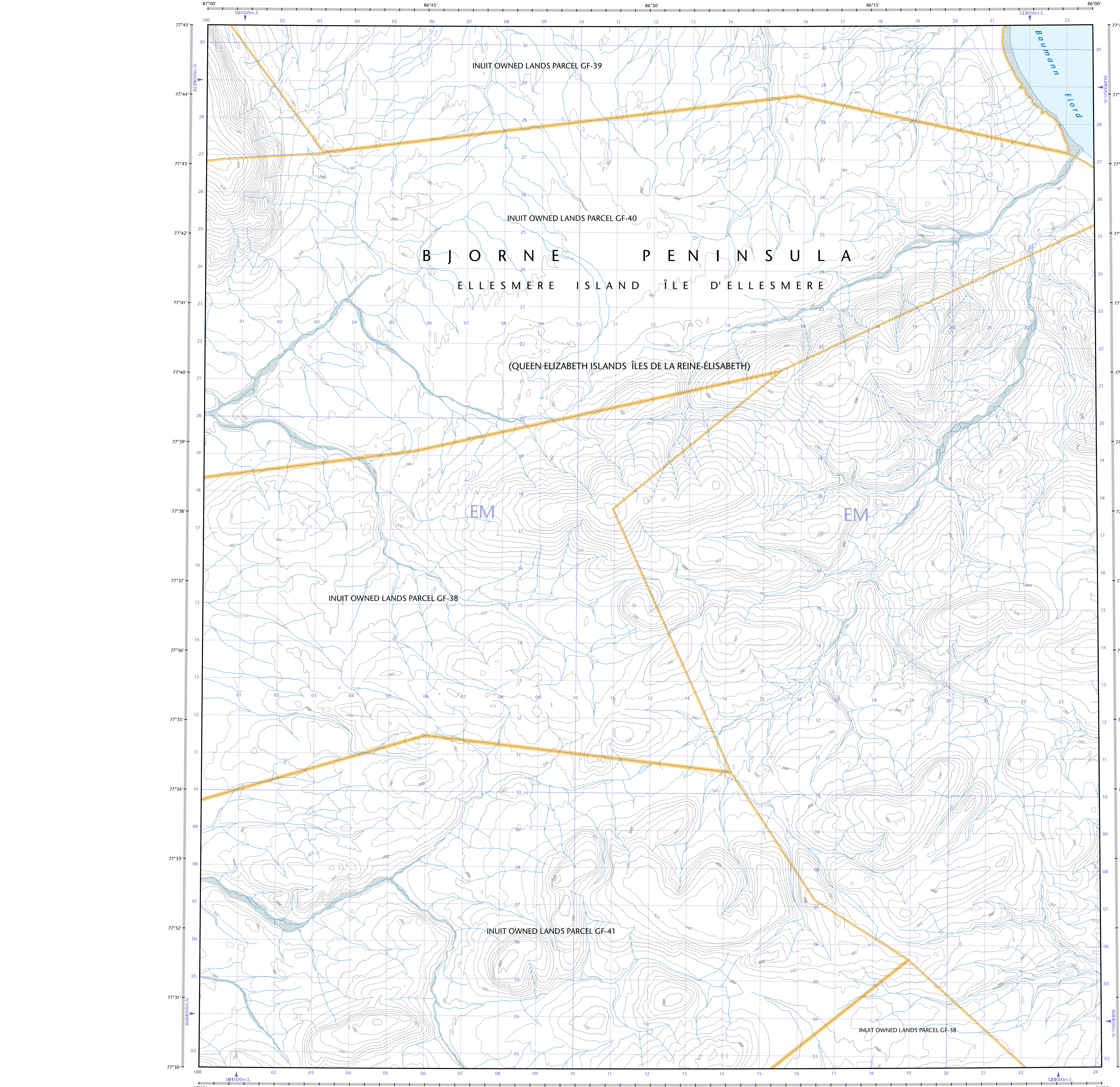

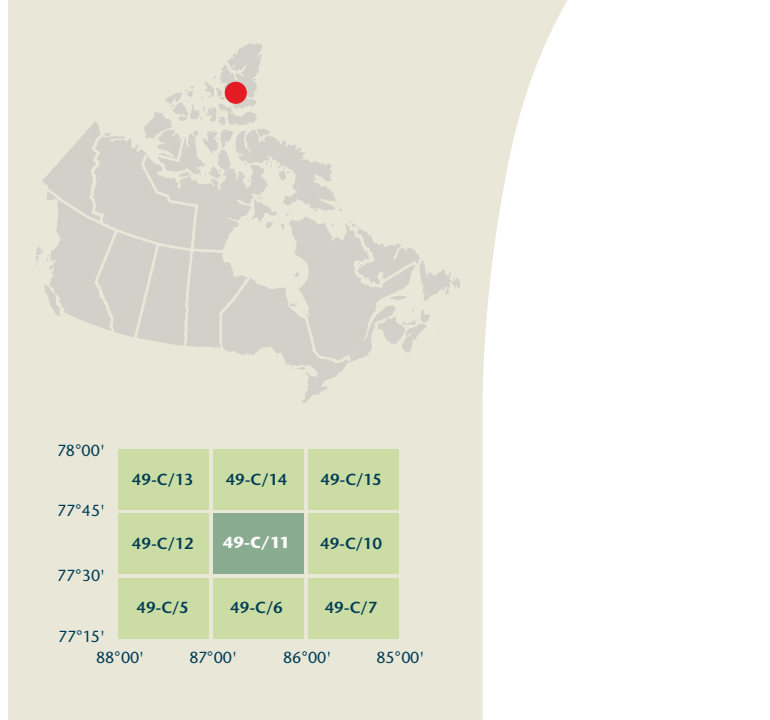


- Road: hard surface, more than 2 lanes, toll gate; service centre
Road: revêtement dur, plus de 2 voies, poste de péage; centre de service
Road: hard surface, 2 lanes, less than 2 lanes; snowplow
Road: revêtement dur, 2 voies, moins de 2 voies; pavalanche
Road: hard surface, river, canal, bridge; loose or stabilized surface, street
Road: revêtement dur, rue; pont de canalisation; de gravier, aggloméré, rue
Road: loose or stabilized surface, all season, 2 lanes or more, less than 2 lanes
Route: de gravier, aggloméré, toute saison, 2 voies ou plus, moins de 2 voies
Road: loose surface, dry weather; vehicle track or winter road; trail; portage
Route: de gravier, temps sec; chemin de terre ou d'hiver; sentier; portage
Highway interchange; highway route number; built-up area
Changier; numéro de route; agglomération
Railway, single track; railway station; bridge; turntable; multiple tracks
Chemin de fer, voie unique; gare; pont; plateau tournant; voies multiples
Railway, abandoned; railway yard
Chemin de fer, abandonné; gare de triage
Rapid transit; rail, road, footbridge
Transport rapide; voie ferrée, route, passerelle
Causeway; covered bridge; tunnel; bridge; movable bridge
Chaussée; pont couvert; tunnel; pont; pont mobile
Boundary: international; boundary monument
Limite: internationale; repère d'arpentage
Boundary: provincial and territorial
Limite: provinciale et territoriale
Boundary: unsurveyed provincial or territorial; area outline
Limite: provinciale ou territoriale non arpentée; surface délimitée
Boundary: administrative; recreational
Limite: administrative; récréative
Boundary: geographic; unsurveyed geographic; small Indian reserve
Limite: géographique; géographique non arpentée; petite réserve indienne
Wall; fence
Mur; clôture
Power transmission line; multiple lines; submarine cable
Ligne de transport d'énergie; lignes multiples; câble sous-marin
Pipeline: oil, natural gas; control valve; multi use; underground
Pipeline: pétrole; gaz naturel; valve de contrôle; multi-utilisateur; souterrain
Mine; pit; sand, gravel, clay; quarry
Mine; banc; sable, gravier, argile; carrière
Airport/airfield; active, condition unknown; heliport
Aéroport/aérodrome; actif; condition inconnue; héliport
Industrial building; chimney; industrial; flare stack; burner; lumberyard
Bâtiment industriel; cheminée; industrielle; tourche, brûleur; parc à bois déboisés
Oil tank; water tank
Réservoir de pétrole; réservoir d'eau
Site; grain elevator; clearance tower; satellite tracking station
Installation agricole; silo; tour de déchargement; station de poursuite de satellite
Electric facility; oil or natural gas facility; wind-operated device
Installation électrique; installation pétrolière ou gazière; éolienne
Tower; communication, radar antenna; radio telescope; fire control
Tour; communication, antenne radar; radiotélescope; feu contrôlé
Domestic waste; liquid waste; industrial solid deposit
Déchet domestique; déchet liquide; dépôt de solide industriel
Sportsplex; arena; community centre
Centre sportif; arène; centre communautaire
Lookout; historic site; zoo
Bélier; lieu historique; zoo
Golf course; campground; ruins
Terrain de golf; terrain de camping; ruines
Ski lift; sports track
Remonte-pente; piste de course
Building(s); building(s); religious; educational; cabin
Bâtiment(s); bâtiment(s); religieux; d'enseignement; cabine
Hospital; medical centre; senior citizens home; lodging
Hôpital; centre médical; résidence pour personnes âgées; gîte
City hall; Parliament Building; municipal hall
Hôtel de ville; édifice du Parlement; salle municipale
Customs post; ranger warden station; cemetery
Poste de douane; poste de garde forestier (poste de garde de parc); cimetière
Court house; penal institution
Palais de justice; établissement pénitentiaire
Fire station; police station; armoury
Caserne de pompes; poste de police; magasin militaire
Waterbody/shoreline; watercourse; disappearing stream
Plan d'eau/lac; cours d'eau; ruisseau; cours d'eau disparu
Navigation light; ferry; cable or abandoned bridge pier
Feu de navigation; traversier; calson ou pilier de pont abandonné
Coast guard station; seaplane base; active, condition unknown/marina
Station de la garde côtière; hydravion; actif; condition inconnue; marina
Fish ladder; dam; small, large; ramping road
Échelle à poissons; barrage; petit; grand; portant une route
Dyke/weir/dam; boat ramp; wharf; pier or dock; foed; breakwater
Diguet/mur de protection; rampe de chargement; quai; pilier; pont; brèche-Lames
Ship; drydock; ford; small island; navigational beacon
Cale; casier; ponton; îlot; balise de navigation
Navigable canal; lock; dike, conduit, irrigation canal; spring
Canal navigable; écluse; fossé; canalisation; canal d'irrigation; source
Reservoir; underground reservoir; fish pond
Réservoir; réservoir souterrain; viviers dans l'eau
Alluvium; dry river bed; sand in water; foreshore flats
Alluvion; lit de rivière à sec; sable dans l'eau; estrans
Rapid; falls (height)
Rapides; chutes (hauteur)
Rocky ledge; wet rocks in water; exposed diprock
Banc rocheux; rochers dans l'eau; éperon émerge
Moraine; glacial debris; permanent snow and ice
Moraine; débris glaciaires; neige et glace permanentes
Marsh; swamp; marsh in water; string bog
Marais; marécage; marais dans l'eau; tourbière réticulée
Tundra ponds; tundra polygons; peat bog
Étang; de tourbière; polygones de tourbière; tourbière à peat
Sand; silt; pingo; wooded area
Sable; limon; pingo; région boisée
Contours; index; intermediate; approximate
Cotes de niveau: indices; intermédiaires; approximatives
Depression contour; spot elevation; cave
Cotes de nivellement; point cote; caverne



Produced on February 24, 2010, by the Centre for Topographic Information, Natural Resources Canada.
Établi le 24 février 2010, par le Centre d'information topographique, Ressources naturelles Canada.
The paper copy of this map meets the print quality standards of Natural Resources Canada when it bears a Certified Map Printer Holographic label.


Map content validity dates
- Road network, Absent
- Hydrographic network, 1958-2001
- Vegetation, Absent
- Buildings, Absent
- Boundaries, 2009
- Toponymy, 2005-2008
Detailed metadata can be found at: http://GeoGratis.gc.ca/

Dates de validité du contenu de la carte
- Réseau routier, Absent
- Réseau hydrographique, 1958-2001
- Végétation, Absent
- Bâtiments, Absent
- Limites, 2009
- Toponymie, 2005-2008
Consultez les métadonnées détaillées sur: http://GeoGratis.gc.ca/

For corrections, additions or comments concerning the content of this map, please contact Natural Resources Canada at: topo.maps@NRCan.gc.ca
Visit our Web site: http://maps.NRCan.gc.ca/

This map is not to be used for air or marine navigation.
This is a provisional map and contains unedited contours.

Cette carte ne doit pas être utilisée pour la navigation aérienne ou maritime.
Cette carte est provisoire. Elle contient des courbes de niveau non-éditées.



NO TITLE Nunavut
Use diagram only to obtain numeric values
Approximate Mean Declination 2010
for centre of map
Annual change decreasing 82.7"
(934 mils)
0°29' (8 mils)
100 000 metre Square Identification
Identification du carré de 100 000 mètres
EM
Transverse Mercator Projection
Projection transverse de Mercator
North American Datum 1983
Système de référence nord-américain 1983
1000 metre Universal Transverse
Mercator Grid
Grille Zone
Déclinaison moyenne approximative
au centre de la carte en 2010
Variation annuelle décroissante 82.7"
Quadrillage universel transverse
de Mercator de 1000 mètres
Dispositif de la
zone du quadrillage
A subal on how to estimate position from the UTM grid can be found at: http://maps.NRCan.gc.ca/topo101
Consultez le tableau sur la manière d'évaluer la position à partir de la grille UTM sur: http://cartes.NRCan.gc.ca/topo101
For magnetic declination information, visit: http://gec.NRCan.gc.ca/geomag
Pour l'information sur la déclinaison magnétique, visitez: http://gec.NRCan.gc.ca/geomag
The magnetic compass may be erratic in this region
La boussole sera peut-être instable dans cette région

Table with 2 columns: Edition and Version. Editions listed include 49-C/11, 49-C/12, 49-C/13, 49-C/14, 49-C/15, 49-C/16, 49-C/17, 49-C/18, 49-C/19, 49-C/20, 49-C/21, 49-C/22, 49-C/23, 49-C/24, 49-C/25, 49-C/26, 49-C/27, 49-C/28, 49-C/29, 49-C/30, 49-C/31, 49-C/32, 49-C/33, 49-C/34, 49-C/35, 49-C/36, 49-C/37, 49-C/38, 49-C/39, 49-C/40, 49-C/41, 49-C/42, 49-C/43, 49-C/44, 49-C/45, 49-C/46, 49-C/47, 49-C/48, 49-C/49, 49-C/50, 49-C/51, 49-C/52, 49-C/53, 49-C/54, 49-C/55, 49-C/56, 49-C/57, 49-C/58, 49-C/59, 49-C/60, 49-C/61, 49-C/62, 49-C/63, 49-C/64, 49-C/65, 49-C/66, 49-C/67, 49-C/68, 49-C/69, 49-C/70, 49-C/71, 49-C/72, 49-C/73, 49-C/74, 49-C/75, 49-C/76, 49-C/77, 49-C/78, 49-C/79, 49-C/80, 49-C/81, 49-C/82, 49-C/83, 49-C/84, 49-C/85, 49-C/86, 49-C/87, 49-C/88, 49-C/89, 49-C/90, 49-C/91, 49-C/92, 49-C/93, 49-C/94, 49-C/95, 49-C/96, 49-C/97, 49-C/98, 49-C/99, 49-C/100.