

N° 12-571-X au catalogue

Classification géographique type (CGT)

Volume I La classification

2011



Comment obtenir d'autres renseignements

Pour toute demande de renseignements au sujet de ce produit ou sur l'ensemble des données et des services de Statistique Canada, visiter notre site Web à www.statcan.gc.ca. Vous pouvez également communiquer avec nous par courriel à infostats@statcan.gc.ca ou par téléphone entre 8 h 30 et 16 h 30 du lundi au vendredi aux numéros suivants :

Centre de contact national de Statistique Canada

Numéros sans frais (Canada et États-Unis) :

Service de renseignements	1-800-263-1136
Service national d'appareils de télécommunications pour les malentendants	1-800-363-7629
Télécopieur	1-877-287-4369

Appels locaux ou internationaux :

Service de renseignements	1-613-951-8116
Télécopieur	1-613-951-0581

Programme des services de dépôt

Service de renseignements	1-800-635-7943
Télécopieur	1-800-565-7757

Comment accéder à ce produit

Le produit n°12-571-X au catalogue est disponible gratuitement sous format électronique. Pour obtenir un exemplaire, il suffit de visiter notre site Web à www.statcan.gc.ca et de parcourir par « Ressource clé » > « Publications ».

Normes de service à la clientèle

Statistique Canada s'engage à fournir à ses clients des services rapides, fiables et courtois. À cet égard, notre organisme s'est doté de normes de service à la clientèle que les employés observent. Pour obtenir une copie de ces normes de service, veuillez communiquer avec Statistique Canada au numéro sans frais 1-800-263-1136. Les normes de service sont aussi publiées sur le site www.statcan.gc.ca sous « À propos de nous » > « Notre organisme » > « Offrir des services aux Canadiens ».

Classification géographique type (CGT)

Volume I La classification

2011

Publication autorisée par le ministre responsable de Statistique Canada

© Ministre de l'Industrie, 2011

Tous droits réservés. Le contenu de la présente publication électronique peut être reproduit en tout ou en partie, et par quelque moyen que ce soit, sans autre permission de Statistique Canada, sous réserve que la reproduction soit effectuée uniquement à des fins d'étude privée, de recherche, de critique, de compte rendu ou en vue d'en préparer un résumé destiné aux journaux et/ou à des fins non commerciales. Statistique Canada doit être cité comme suit : Source (ou « Adapté de », s'il y a lieu) : Statistique Canada, année de publication, nom du produit, numéro au catalogue, volume et numéro, période de référence et page(s). Autrement, il est interdit de reproduire le contenu de la présente publication, ou de l'emmagasiner dans un système d'extraction, ou de le transmettre sous quelque forme ou par quelque moyen que ce soit, reproduction électronique, mécanique, photographique, pour quelque fin que ce soit, sans l'autorisation écrite préalable des Services d'octroi de licences, Division de la gestion de l'information, Statistique Canada, Ottawa, Ontario, Canada K1A 0T6.

Novembre 2011

N° 12-571-X au catalogue
ISBN 978-1-100-97760-7

Périodicité : hors série

Ottawa

This publication is also available in English.

Note de reconnaissance

Le succès du système statistique du Canada repose sur un partenariat bien établi entre Statistique Canada et la population, les entreprises, les administrations canadiennes et les autres organismes. Sans cette collaboration et cette bonne volonté, il serait impossible de produire des statistiques précises et actuelles.

Signes conventionnels

Les signes conventionnels suivants sont employés dans les publications de Statistique Canada :

- . indisponible pour toute période de référence
- .. indisponible pour une période de référence précise
- ... n'ayant pas lieu de figurer
- 0 zéro absolu ou valeur arrondie à zéro
- 0^s valeur arrondie à 0 (zéro) là où il y a une distinction importante entre le zéro absolu et la valeur arrondie
- P provisoire
- r révisé
- x confidentiel en vertu des dispositions de la *Loi sur la statistique*
- E à utiliser avec prudence
- F trop peu fiable pour être publié

Autres signes conventionnels utilisés dans cette publication

- Changement(s) touchant le nom, le genre ou le code, y compris les fusions et les dissolutions depuis le 2 janvier 2006. Voir les appendices 1, 2 et 3 de ce volume.
- ◆ Changement(s) touchant les limites ou les chiffres de population depuis le 2 janvier 2006. Voir l'appendice 4 de ce volume et la <<Liste intérimaire des changements aux limites municipales, statut et noms>> (N° 92F0009X au catalogue).
- RMR et AR subdivisées en secteurs de recensement.
- * Signifie <<partie de>>
- ** nouvelle entité créée après 2006 et modifiée dans l'année de sa création.
- *** nouvelle entité créée après 2006 et modifiée dans les années suivantes.

Statut

La Classification géographique type (CGT) 2011 est une norme générale; elle a été approuvée le 16 mai 2011.

Préface

La Classification géographique type (CGT) est la classification officielle des régions géographiques du Canada qu'utilise Statistique Canada. La CGT couvre l'ensemble des provinces et des territoires du Canada. Cette classification comprend les noms et codes des régions géographiques du Canada, des provinces et des territoires, des divisions de recensement (comtés, « regional municipalities »), des subdivisions de recensement (municipalités), des catégories métropolitaines de recensement (régions métropolitaines de recensement, agglomérations de recensement, à l'extérieur des régions métropolitaines de recensement et des agglomérations de recensement) et des régions économiques. La Classification géographique type (CGT) a été élaborée pour permettre la production de statistiques intégrées par région géographique. Les différentes unités géographiques qu'on y trouve sont pratiques pour la collecte et le rassemblement des données et utiles pour l'analyse spatiale des statistiques économiques et sociales. La CGT est destinée surtout à la classification des unités statistiques telles que les établissements ou les ménages dont les activités sont normalement rattachées à un lieu précis.

La classification est constituée de deux parties, le volume I et le volume II. Le volume I renferme une description de la classification, des régions normalisées connexes et des noms de localité. Il fournit également les renseignements sur les modifications, entre l'édition 2011 de la CGT et celle de 2006, qui ont une incidence directe sur la CGT, par exemple, les changements de code, de nom ou de genre, et montre la relation qui existe entre les nouveaux et les anciens codes. Dans le volume II se retrouve un ensemble de cartes de référence indiquant où se trouvent les régions géographiques normalisées figurant dans la classification ainsi que les limites de ces dernières.

Des concordances entre la classification de 2011 et la classification de 2006 ainsi que les changements annuels aux noms, genres et codes des subdivisions de recensement sont également disponibles.

La Classification géographique type 2011 est publiée par la Division des normes, sous la direction d'Alice Born, directrice. Kaveri Mechanda et Richard Fortin sont les principaux auteurs de cette publication dont la version Internet a été créée conjointement avec Sylvain Boucher et Niloufar Zanganeh. Les principaux collaborateurs sont :

- la Division de la géographie, à qui revenait la responsabilité des données sources pour les tableaux, de la définition des régions géographiques et qui s'est aussi chargée de la préparation des cartes;
- la Division de l'ingénierie des systèmes, qui était responsable de la base de données pour cette classification et de sa publication dynamique sur Internet; et
- la Division de la diffusion, à qui incombait la composition des tableaux et des textes en format PDF.

Table des matières

	Page
Statut	5
Préface	5
Quoi de neuf?	7
La Classification géographique type 2011	8
Cadre conceptuel et définitions	8
Structure de la classification et codes	12
Mises à jour et concordances	18
Variantes de la classification	23
Classification des secteurs statistiques – Variante de la CGT 2011	23
Classification des secteurs statistiques selon la province et le territoire – Variante de la CGT 2011	26
Régions économiques – Variante de la CGT 2011	27
Présentation de la classification et cartes connexes	29
Volume I, La classification	29
Volume II, Cartes de référence	31
Documents de référence	31
Tableaux	
1. Provinces et territoires en ordre numérique, selon la région géographique, 2011	32
2. Divisions de recensement en ordre numérique, selon la province et le territoire, 2011	33
3. Divisions de recensement en ordre alphabétique, selon la province et le territoire, 2011	36
4. Divisions et subdivisions de recensement en ordre numérique, selon la province et le territoire, 2011	39
5. Régions métropolitaines de recensement, agglomérations de recensement et zones d'influence métropolitaine de recensement en ordre alphabétique, selon la catégorie métropolitaine de recensement, 2011	93
6. Régions métropolitaines de recensement, agglomérations de recensement, zones d'influence métropolitaine de recensement et leurs subdivisions de recensement composantes en ordre alphabétique, selon la catégorie métropolitaine de recensement, et selon la province et le territoire, 2011	95
7. Régions économiques et leurs divisions de recensement composantes en ordre numérique, selon la province et le territoire, 2011	185
8. Index des noms de localité et code de subdivision de recensement correspondant, selon la province et le territoire, 2011	192
Appendices	
1. Changements apportés aux codes, aux noms et aux genres des subdivisions de recensement, entre 2006 et 2011, selon la province et le territoire, dans l'ordre des codes de 2006	533
2. Changements apportés aux codes, aux noms et aux genres des subdivisions de recensement, entre 2006 et 2011, selon la province et le territoire, dans l'ordre des codes de 2011	551
3. Changements annuels apportés aux codes, aux noms et aux genres des subdivisions de recensement, entre 2006 et 2011, selon la province et le territoire, et selon l'année	567
4. Révisions annuelles des chiffres de population du recensement de 2006 pour les subdivisions de recensement affectées par un changement, selon la province et le territoire	587

Quoi de neuf?

La version 2011 de la CGT comprend d'importants changements structurels apportés à la classification. Cette révision structurelle a été effectuée pour reconnaître officiellement et normaliser les régions géographiques utilisées couramment dans la publication des données de Statistique Canada, et pour veiller à ce que les variantes de la classification portant sur les régions métropolitaines de recensement respectent le principe de classification d'exhaustivité en couvrant l'ensemble du territoire canadien.

Les régions géographiques du Canada sont maintenant incluses en tant que niveau dans la CGT 2011. Les régions géographiques du Canada sont :

- Atlantique
- Québec
- Ontario
- Prairies
- Colombie-Britannique
- Territoires

Ces régions sont créées par l'agrégation de provinces et de territoires.

Deux variantes de la classification décrivant la géographie métropolitaine du Canada sont reconnues :

- 1) Classification des secteurs statistiques – Variante de la CGT 2011

Cette variante de la classification couvre tout le territoire du Canada à l'extérieur des régions métropolitaines de recensement (RMR) et des agglomérations de recensement (AR) en incluant les zones d'influence métropolitaine de recensement (ZIM). La variante de la classification respecte le principe de classification d'exhaustivité en garantissant que toutes les subdivisions de recensement (SDR) au Canada sont incluses dans la classification. Les SDR situées à l'extérieur des RMR ou des AR sont classées selon les ZIM.

- 2) Classification des secteurs statistiques selon la province et le territoire – Variante de la CGT 2011

Cette variante de la classification comprend les niveaux de la variante de la Classification des secteurs statistiques pour les RMR, les AR et les ZIM et un niveau additionnel pour les provinces et les territoires. Les RMR, AR et ZIM qui chevauchent deux provinces sont classées selon la partie provinciale, par exemple, « Hawkesbury (partie de l'Ontario) » et « Hawkesbury (partie du Québec) ». Cela garantit que les régions géographiques sont mutuellement exclusives.

La classification des régions économiques est reconnue officiellement comme « Régions économiques – Variante de la CGT 2011 ».

La Classification géographique type 2011

La CGT permet la production de statistiques intégrées par région géographique. Créée au début des années 1960, la Classification géographique type a été diffusée sous forme de document de travail en 1964, 1966 et 1972. La classification devint une publication officielle de Statistique Canada en 1974 et fut rééditée en 1976, 1981, 1986, 1991, 1996, 2001 et 2006. La version 2011 constitue la neuvième édition.

Cadre conceptuel et définitions

La CGT respecte les principes de base de toute classification. Elle englobe une série d'unités distinctes qui s'excluent mutuellement et dont la somme représente l'univers entier. Les classifications se présentent le plus souvent sous la forme d'une hiérarchie où chaque niveau, conforme au principe précité, se définit par l'application uniforme d'un seul et même critère. Lorsqu'on applique ces principes à la géographie, on obtient une classification de régions géographiques précisément délimitées en fonction de concepts bien définis et qui, ensemble, représentent la totalité des terres du Canada. Les unités géographiques de cette classification se situent à quatre niveaux hiérarchiques et sont classées selon un système de codage numérique à sept chiffres.

La CGT s'inscrit dans une série de classifications géographiques approuvées et promulguées par Statistique Canada. Ces classifications géographiques fournissent les définitions de base des régions géographiques qui, appliquées à la collecte et à la diffusion des données, donnent des statistiques comparables d'une série à l'autre et dans le temps.

Pour être retenues dans la CGT, les unités géographiques devaient satisfaire deux critères. Elles devaient d'abord être faciles à reconnaître par les répondants appelés à déclarer des données géographiques détaillées. Les unités administratives furent choisies parce que les répondants font souvent affaires avec une municipalité, un comté, une province ou quelque autre unité administrative du même genre.

Elles devaient aussi être utiles pour les besoins de la statistique en général. Ici encore, les unités administratives conviennent bien puisqu'elles utilisent beaucoup les statistiques dans l'établissement et la mise en oeuvre de programmes qui engagent les fonds publics et parce que le grand public peut facilement rapprocher les statistiques ainsi produites aux noms et limites des unités administratives.

Les unités géographiques vont des subdivisions de recensement plus détaillées (municipalités) aux régions géographiques du Canada. La subdivision de recensement (SDR) est un terme générique qui désigne les municipalités (telles que définies par les lois provinciales/territoriales) ou les territoires considérés comme étant des équivalents municipaux à des fins statistiques. Les municipalités sont des unités d'administration locale. Les régions géographiques du Canada sont des groupements de provinces et de territoires. La gamme des unités géographiques dans cette classification hiérarchique permet de publier des données à différents niveaux d'agrégation.

La CGT retient les quatre types d'unités géographiques suivants:

- 1) la région géographique du Canada
- 2) la province ou le territoire
- 3) la division de recensement
- 4) la subdivision de recensement

Six régions géographiques du Canada, 10 provinces et 3 territoires, 293 divisions de recensement et 5 253 subdivisions de recensement font partie de la CGT 2011.

1) Région géographique du Canada

Les régions géographiques du Canada sont des groupements de provinces et territoires établis pour les besoins de présentation des statistiques. Les six régions géographiques du Canada sont :

- Atlantique
- Québec
- Ontario
- Prairies
- Colombie-Britannique
- Territoires

2) Province ou territoire (PR)

Les termes « province » et « territoire » désignent les principales unités politiques du Canada. Du point de vue statistique, les provinces et les territoires sont des régions de base selon lesquelles les données sont totalisées. Le Canada est divisé en 10 provinces et 3 territoires.

Les provinces et territoires sont la principale subdivision politique du Canada et représentent le niveau le plus permanent de la CGT. Les provinces et territoires sont :

- Terre-Neuve-et-Labrador
- Île-du-Prince-Édouard
- Nouvelle-Écosse
- Nouveau-Brunswick
- Québec
- Ontario
- Manitoba
- Saskatchewan
- Alberta
- Colombie-Britannique
- Yukon
- Territoires du Nord-Ouest
- Nunavut

3) Division de recensement (DR)

La division de recensement (DR) est le terme général de régions créées en vertu des lois provinciales (comme les comtés, les municipalités régionales de comté et les *regional districts*) ou des régions équivalentes. Les divisions de recensement sont des régions géographiques intermédiaires entre la municipalité (subdivision de recensement) et la province/territoire.

Ce sont le plus souvent des groupes de municipalités voisines les unes des autres qui sont réunies pour des besoins de planification régionale et de gestion de services communs (comme les services de police et d'ambulance). Ces groupes sont créés selon les lois en vigueur dans certaines provinces du Canada. Par exemple, une division de recensement peut correspondre à un comté, à une municipalité régionale de comté ou à un *regional district*. À Terre-Neuve-et-Labrador, au Manitoba, en Saskatchewan, en Alberta, au Yukon, dans les Territoires du Nord-Ouest et au Nunavut, les lois provinciales et territoriales ne prévoient pas la création de telles régions administratives. C'est pourquoi les divisions de recensement ont été établies par Statistique Canada en collaboration avec ces provinces et territoires, pour la collecte et la diffusion des données statistiques. Au Yukon, la division de recensement correspond à l'ensemble du territoire.

Au Nouveau-Brunswick, six municipalités (subdivisions de recensement) débordent les limites légales de comté. Afin de maintenir l'intégralité des municipalités qui les composent, Statistique Canada a modifié les limites des divisions de recensement. Notamment, les six municipalités ci-après débordent des limites de comté et le premier comté entre parenthèses correspond à la DR dans laquelle ces municipalités ont été incluses entièrement :

- Belledune (Restigouche/Gloucester)
- Fredericton (York/Sunbury)
- Grand-Sault (Victoria/Madawaska)
- Meductic (York/Carleton)
- Minto (Queens/Sunbury)
- Rogersville (Northumberland/Kent)

Les limites des divisions de recensement restent le plus souvent relativement stables pendant de nombreuses années. C'est pourquoi la division de recensement s'est avérée utile pour l'analyse des données chronologiques régionales.

Les divisions de recensement sont classées en 12 genres. Dix de ceux-ci sont des genres créés selon l'appellation officielle adoptée par les autorités provinciales ou territoriales. Les deux autres genres – la « division de recensement » (CDR) et le « territoire » (TER) – sont des genres créés par Statistique Canada comme divisions de recensement avec les provinces et le territoire concernés pour la collecte et la diffusion des données statistiques.

Pour 2011, le genre de DR « management board » (MB) en Ontario devient « county » (CTY) et le nombre de DR a changé en Colombie-Britannique et dans les Territoires du Nord-Ouest depuis le recensement précédent. En Colombie-Britannique, la DR Comox-Strathcona (5925) a été dissoute et deux DR ont été créées : Strathcona (5924) et Comox Valley (5926). Suite à ce changement, le nombre de DR a augmenté de un dans cette province. Dans les Territoires du Nord-Ouest, les DR ont été restructurées, augmentant leur nombre de deux à six. En raison de ces changements, il y a 293 DR en 2011.

Le tableau A présente les genres de DR, leurs abréviations et leur répartition selon la province et le territoire.

4) Subdivision de recensement (SDR)

La subdivision de recensement (SDR) est un terme générique qui désigne les municipalités (telles que définies par les lois provinciales/territoriales) ou les territoires considérés comme étant des équivalents municipaux à des fins statistiques (p. ex., les réserves indiennes, les établissements indiens et les territoires non organisés).

Tableau A Genres de division de recensement selon la province et le territoire, 2011

Genre de division de recensement		Canada	T.-N.-L.	Î.-P.-É.	N.-É.	N.-B.	Qc	Ont.	Man.	Sask.	Alb.	C.-B.	Yn	T.N.-O.	Nt
Division de recensement /															
Census division	CDR	85	11	5	9	23	18	19
Comté / County	CT	15	15
County	CTY	41	...	3	18	20
District	DIS	10	10
District municipality	DM	1	1
Municipalité régionale de comté	MRC	81	81
Regional district	RD	28	28
Region	REG	10	1	...	6	3
Regional municipality	RM	6	6
Territoire équivalent	TÉ	12	12
Territoire / Territory	TER	1	1
United counties	UC	3	3
Total		293	11	3	18	15	98	49	23	18	19	29	1	6	3

Les municipalités sont des unités d'administration locale. Au Canada, deux municipalités chevauchent une limite provinciale : ce sont Flin Flon (Manitoba et Saskatchewan) et Lloydminster (Saskatchewan et Alberta). Chacune des parties situées de part et d'autre de la limite provinciale est considérée comme une SDR distincte. Trois réserves indiennes sont également considérées comme des SDR distinctes puisqu'elles chevauchent aussi des limites provinciales. Ce sont les réserves indiennes de Shoal Lake (Part) 39A et de Shoal Lake (Part) 40 (Ontario et Manitoba), et de Makaoo (Part) 120 (Saskatchewan et Alberta).

Depuis le recensement de 1981, chaque réserve indienne et établissement indien reconnu par le recensement est considéré comme une SDR distincte et présenté séparément. Avant le recensement de 1981, toutes les réserves indiennes se trouvant dans une division de recensement étaient groupées et présentées comme une seule subdivision de recensement.

Pour 2011, on compte au total 961 réserves indiennes et 28 établissements indiens classés comme SDR. Celles-ci sont les réserves indiennes qui sont habitées (ou qui peuvent être habitées), ce qui représente un sous-ensemble des 3 100 réserves indiennes environ dans l'ensemble du pays. Statistique Canada travaille en étroite collaboration avec le ministère des Affaires autochtones et Développement du Nord Canada (anciennement Affaires indiennes et du Nord Canada) afin de déterminer quels sont les réserves et les établissements devant s'ajouter aux SDR. Dans le cas des établissements indiens, leur reconnaissance est également sujette à l'accord des autorités provinciales ou territoriales.

Les subdivisions de recensement sont classées en 54 genres. Cinquante-deux sont des genres créés selon les appellations officielles adoptées par les autorités provinciales, territoriales ou fédérales. Les deux autres genres de SDR - « subdivision non organisée » à Terre-Neuve-et-Labrador et « subdivision municipalité de comté » en Nouvelle-Écosse - sont des régions géographiques créées par Statistique Canada, en collaboration avec les deux provinces concernées, comme équivalents des municipalités à des fins de collecte et de diffusion des données statistiques.

À noter que quelques SDR ont un nom identique mais ont un genre de SDR différent. C'est pour mieux distinguer les SDR les unes des autres que le nom de chaque subdivision de recensement est accompagné d'une indication du genre de subdivision de recensement; par exemple, la cité de Moncton (Moncton, C) et la paroisse (municipalité de) de Moncton (Moncton, P).

Pour 2011, les changements apportés aux genres de SDR sont :

- 1) Genres de SDR ajoutés
 - City / Ville (CV) en Ontario;
 - Self-government / Autonomie gouvernementale (SG) au Yukon.
- 2) Genres de SDR supprimés
 - Cité (CÉ) au Québec est remplacé par Ville (V);
 - « County (municipality) » (CM) en Alberta est changé à « Municipal district » (MD);
 - « Nisga'a village » (NVL) en Colombie-Britannique est inclus dans « Nisga'a land » (NL).

Le tableau B montre les genres de SDR, leurs abréviations et leur répartition selon la province et le territoire.

Tableau B Genres de subdivision de recensement selon la province et le territoire, 2011

Genre de subdivision de recensement		Canada	T.-N.-L.	Î.-P.-É.	N.-É.	N.-B.	Qc	Ont.	Man.	Sask.	Alb.	C.-B.	Yn	T.N.-O.	Nt
Total		5 253	376	113	99	273	1 285	574	287	959	435	743	37	41	31
Cité / City	C	6	4	...	2
Chartered community	CC	3	3	...
Community government	CG	4	4	...
Colonie de la couronne / Crown colony	CN	1	1
Community	COM	33	...	33
Canton (municipalité de)	CT	45	45
Cantons unis (municipalité de)	CU	2	2
Ville / City	CV	2	2
City	CY	149	3	2	...	4	...	46	9	16	17	49	1	1	1
District municipality	DM	52	52
Hamlet	HAM	36	2	10	24
Improvement district	ID	7	7
Indian government district	IGD	2	2
Island municipality	IM	1	1
Réserve indienne / Indian reserve	IRI	961	3	4	25	18	27	139	75	168	81	419	...	2	...
Local government district	LGD	2	2
Township and royalty	LOT	67	...	67
Municipalité / Municipality	M	3	3
Municipal district	MD	76	12	64
Municipalité	MÉ	619	619
Municipality	MU	54	54
Northern hamlet	NH	11	11
Nisga'a land	NL	1	1
Non organisé / Unorganized	NO	137	96	16	10	2	4	6	3
Northern village	NV	11	11
Paroisse (municipalité de) / Parish	P	150	150
Paroisse (municipalité de) / Communauté rurale / Rural community	PE	179	179
Regional district electoral area	RDA	158	158
Region	RG	1	1
Regional municipality	RGM	4	3	1
Rural municipality	RM	413	117	296
Resort village	RV	40	40
Établissement indien / Indian settlement	S-É	28	6	5	4	1	4	3	5
Special area	SA	3	3
Subdivision municipalité de comté / Subdivision of county municipality	SC	28	28
Établissement / Settlement	SÉ	13	13
Settlement	SET	13	10	3
Autonomie gouvernementale / Self-government	SG	4	4
Specialized municipality	SM	5	5
Subdivision non organisée / Subdivision of unorganized	SNO	92	92
Summer village	SV	51	51
Town	T	743	277	7	31	13	...	88	51	147	108	14	3	4	...
Terres réservées aux Cris	TC	8	8
Terre inuite	TI	12	12
Terres réservées aux Naskapis	TK	1	1
Teslin land	TL	1	1
Township	TP	207	207
Ville / Town	TV	15	14	...	1
Ville	V	222	222
Village cri	VC	8	8
Village naskapi	VK	1	1
Village	VL	550	66	45	11	19	266	95	43	4	1	...
Village nordique	VN	14	14

Structure de la classification et codes

Tout le Canada est compris dans chacun des quatre niveaux de la classification qui, ensemble, constituent une structure hiérarchique : les subdivisions de recensement peuvent être groupées pour former des divisions de recensement, les divisions de recensement sont groupées pour former les provinces et territoires qui sont groupés en région géographique du Canada. Cette hiérarchie est illustrée dans la figure 1.

La structure fait implicitement partie du code à sept chiffres de la CGT, comme le montre l'exemple suivant pour la « city » d'Oshawa.

Région	PR	DR	SDR
3			Ontario
	35		Ontario
	35	18	Durham (« Regional municipality »)
	35	18	013 Oshawa (« City »)

Le code de région est le premier chiffre du code de province. Le code de la « city » d'Oshawa est 3518013.

Le système de codage de la CGT

Les codes numériques ont été adoptés dès le début par souci de simplification et de clarté et parce que toutes les machines utilisées alors pour le traitement des données acceptaient les chiffres.

Les codes numériques sont toujours utilisés cependant le nombre de chiffres du code est passé de six à sept en 1976 lorsqu'on a dû adopter un code à trois chiffres pour les subdivisions de recensement parce qu'une division de recensement en comptait plus de 99.

Les provinces sont numérotées d'est en ouest. Un code à deux chiffres leur est attribué parce qu'il y a plus de neuf provinces et territoires. Le premier chiffre correspond à la région géographique du Canada dans laquelle la province ou le territoire est situé et le second chiffre désigne l'une des 10 provinces ou l'un des 3 territoires. Les codes des régions géographiques sont :

1. Atlantique
2. Québec
3. Ontario
4. Prairies
5. Colombie-Britannique
6. Territoires

Les codes des provinces et territoires sont présentés dans le tableau C.

Figure 1 La hiérarchie de la CGT

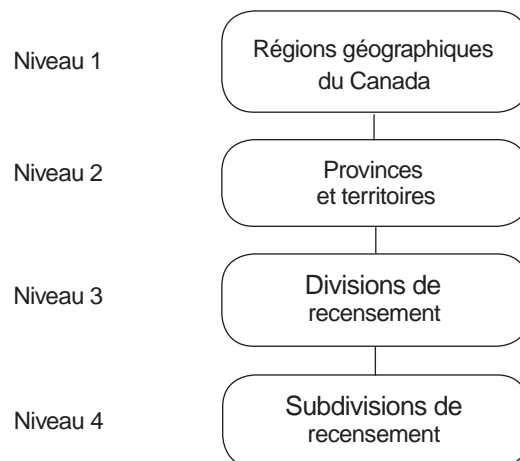


Tableau C Liste des provinces et territoires avec codes et abréviations, 2011

Province ou territoire	Code CGT	Code Alpha	Abréviation
Terre-Neuve-et-Labrador	10	NL	T.-N.-L.
Île-du-Prince-Édouard	11	PE	I.-P.-É.
Nouvelle-Écosse	12	NS	N.-É.
Nouveau-Brunswick	13	NB	N.-B.
Québec	24	QC	Qc
Ontario	35	ON	Ont.
Manitoba	46	MB	Man.
Saskatchewan	47	SK	Sask.
Alberta	48	AB	Alb.
Colombie-Britannique	59	BC	C.-B.
Yukon	60	YT	Yn
Territoires du Nord-Ouest	61	NT	T.N.-O.
Nunavut	62	NU	Nt

Les conventions suivantes sont utilisées pour le système de codage :

- 1) Les codes suivent habituellement un tracé en serpentín à partir du coin sud-est de chaque province, territoire ou DR. De cette façon, les codes adjacents représentent normalement des unités géographiques ayant une limite commune. Font exception la Saskatchewan et l'Alberta, où la numérotation des divisions de recensement se fait en ligne droite d'est en ouest, retournant à la limite est lorsque la limite ouest est atteinte. Par ailleurs, les réserves indiennes reçoivent des codes de la série 800 au Québec, en Saskatchewan, en Alberta et en Colombie-Britannique, alors qu'elles sont intégrées au tracé en serpentín des codes de subdivisions de recensement dans les autres provinces.
- 2) Pour que le système de codage puisse être mis à jour au fil des ans, la numérotation n'est pas séquentielle (sauf pour les DR qui sont plus stables). Les codes attribués à de nouvelles unités géographiques peuvent ainsi être intégrés à la séquence numérique.
- 3) Les codes ne sont utilisés qu'une seule fois. Toutefois, un code peut être réutilisé à condition que la classification ait été rééditée au moins deux fois depuis son retrait. Par exemple, un code supprimé en 1996 ne peut être réutilisé avant 2011.
- 4) Les parties constituantes d'un code sont conservées dans la mesure du possible. Par exemple, lorsqu'une nouvelle DR est créée, les codes de SDR attribués à l'origine sont conservés si possible.

Dénomination des unités géographiques

Les noms des unités géographiques sont choisis de la façon suivante :

- 1) Les noms officiels sont utilisés lorsqu'ils existent. Les noms des municipalités locales et régionales constituées sont tirés des gazettes provinciales et territoriales où sont publiés les lois constitutives pour les nouvelles municipalités et les changements aux municipalités existantes.
- 2) Les noms officiels publiés sont retenus tels quels dans la plupart des cas mais Statistique Canada en corrige plusieurs par souci de cohérence et de clarté. À titre d'exemple de correction apportée, Statistique Canada ne retient que le nom géographique et supprime le genre de la SDR, ainsi Ville d'Ottawa est le nom officiel mais Ottawa est le nom qui figure dans la CGT.
- 3) Six municipalités (c.-à-d. subdivisions de recensement) au Canada ont des noms officiels différents en anglais et en français : Beaubassin East / Beaubassin-est, et Grand Falls / Grand-Sault au Nouveau-Brunswick, et Greater Sudbury / Grand Sudbury, French River / Rivière des Français, The Nation / La Nation, et West Nipissing / Nipissing Ouest en Ontario. Pour les publications en anglais, le nom officiel en anglais est utilisé (c.-à-d. Greater Sudbury); pour les publications en français, le nom officiel en français est utilisé (c.-à-d. Grand Sudbury), et pour les publications bilingues, la forme bilingue est employée avec l'anglais suivi du français (c.-à-d. Greater Sudbury / Grand Sudbury).

4) Avant le 25 mai 2009, l'utilisation du nom du plus grand centre de population ou de la plus grande ville au moment de la création de la RMR ou de l'AR était la règle d'affectation du nom d'une RMR ou d'une AR. Cette règle a été utilisée depuis le Recensement de 1971. Au cours des années, le nom des RMR et des AR est demeuré stable. Le changement le plus important provient des modifications apportées aux subdivisions de recensement (résultant des dissolutions municipales, incorporations et changements de nom). L'élément clé de la révision de cette règle est la création des lignes directrices pour les demandes de changement de nom des RMR décrites ici :

- Le nom d'une RMR peut compter jusqu'à trois (3) noms municipaux légaux, associés à des subdivisions de recensement (SDR) admissibles qui sont des composantes de la RMR actuelle. Cependant, le nombre d'éléments du nom est limité à cinq, et ce, pour toute demande visant à modifier le nom d'une RMR. Si les noms des SDR admissibles sont déjà composés ou comportent un trait d'union, ils seront limités à deux, voire à un seul, si le nombre d'éléments du nom est supérieur à cinq.
- Les noms municipaux admissibles comprennent le nom de la municipalité historique centrale et les deux SDR composantes ayant la plus forte population (au moins 10 000 habitants), selon les chiffres du dernier recensement.
- L'ordre des noms municipaux dans le nom d'une RMR est déterminé par la municipalité historique centrale et la taille de la population des SDR admissibles. La première position dans le nom de la RMR revient toujours à la SDR historique centrale, même si ses chiffres de population du recensement sont inférieurs à ceux des autres SDR composantes admissibles. Ainsi, le nom de la RMR conserve une certaine stabilité, ce qui facilite sa reconnaissance longitudinale. Les deuxième et troisième positions dépendent de la taille de la population. La SDR composante dont les chiffres de population sont les plus élevés d'après le recensement au moment du changement de nom doit se trouver à la deuxième position, et la SDR composante la plus importante après elle doit occuper la troisième position.
- Pour que Statistique Canada puisse répondre à une demande de changement de nom touchant une RMR, le nom proposé, conformément aux lignes directrices pour la modification du nom d'une RMR, doit faire l'objet d'un consensus parmi toutes

les municipalités composantes admissibles et ces municipalités doivent faire parvenir une demande officielle au directeur de la Division de la géographie de Statistique Canada avant le 1^{er} juin de l'année précédent le recensement. Le changement de nom de la RMR sera mis en œuvre dans la révision de la Classification géographique type liée au recensement à l'étude.

- Statistique Canada continuera à modifier le nom d'une RMR lorsque le nom légal d'une municipalité change. Toutes les autres demandes de changement de nom seront prises en considération uniquement dans le contexte des présentes lignes directrices.
- 5) Les autres noms géographiques infraprovinciaux sont créés par Statistique Canada, en collaboration avec les provinces, les territoires et d'autres fonctionnaires fédéraux; par exemple, lors de la création des noms pour la plupart des régions économiques.
 - 6) Certaines régions statistiques, comme les régions métropolitaines de recensement et les agglomérations de recensement, chevauchent les limites provinciales (par exemple, la région métropolitaine de recensement (RMR) d'Ottawa–Gatineau). Dans un tel cas, lorsque les données sont présentées pour chacune des parties provinciales, le nom de la province doit accompagner le nom de la région statistique. Pour la RMR d'Ottawa–Gatineau, les parties de la RMR sont identifiées comme : Ottawa–Gatineau (partie de l'Ontario) et Ottawa–Gatineau (partie du Québec).
 - 7) Lorsque le genre de DR ou de SDR (p. ex., comté, village, ville) fait partie du nom légal de la DR ou de la SDR selon la législation provinciale ou territoriale, Statistique Canada utilise la forme linguistique du nom légal. Dans tous les autres cas, lorsque le genre de DR ou de SDR ne fait pas partie intégrante du nom légal, Statistique Canada utilise la langue de la publication. En conséquence, certains genres peuvent figurer en français dans les publications de langue anglaise et en anglais dans les publications de langue française. Par exemple, dans le cas de Bathurst, Nouveau-Brunswick, la législation précise que le nom légal est « City of Bathurst ». Ainsi, le genre est indiqué comme étant City (CY) dans les publications de langue française, City (CY) dans les publications de langue anglaise et City (CY) dans les publications bilingues.

Dans les tableaux D et E, les abréviations et désignations normalisées de tous les genres de DR et SDR sont indiquées pour les publications de langue française, de langue anglaise et bilingues.

Tableau D Abréviations et désignations normalisées des genres de division de recensement (DR) pour usage dans les publications de langue française, de langue anglaise et bilingues, 2011

Forme linguistique des genres de DR	Abréviation pour les publications de langue française	Désignation pour les publications de langue française	Abréviation pour les publications de langue anglaise	Désignation pour les publications de langue anglaise	Abréviation pour les publications bilingues	Désignation pour les publications bilingues
Bilingue	CDR	Division de recensement	CDR	Census division	CDR	Division de recensement / Census division
Bilingue	CT	Comté	CT	County	CT	Comté / County
Anglais seulement	CTY	County	CTY	County	CTY	County
Anglais seulement	DIS	District	DIS	District	DIS	District
Anglais seulement	DM	District municipality	DM	District municipality	DM	District municipality
Français seulement	MRC	Municipalité régionale de comté	MRC	Municipalité régionale de comté	MRC	Municipalité régionale de comté
Anglais seulement	RD	Regional district	RD	Regional district	RD	Regional district
Anglais seulement	REG	Region	REG	Region	REG	Region
Anglais seulement	RM	Regional municipality	RM	Regional municipality	RM	Regional municipality
Français seulement	TÉ	Territoire équivalent	TÉ	Territoire équivalent	TÉ	Territoire équivalent
Bilingue	TER	Territoire	TER	Territory	TER	Territoire / Territory
Anglais seulement	UC	United counties	UC	United counties	UC	United counties

Tableau E Abréviations et désignations normalisées des genres de subdivision de recensement (SDR) pour usage dans les publications de langue française, de langue anglaise et bilingues, 2011

Forme linguistique des genres de DR	Abréviation pour les publications de langue française	Désignation pour les publications de langue française	Abréviation pour les publications de langue anglaise	Désignation pour les publications de langue anglaise	Abréviation pour les publications bilingues	Désignation pour les publications bilingues
Bilingue	C	Cité	C	City	C	Cité / City
Anglais seulement	CC	Chartered community	CC	Chartered community	CC	Chartered community
Anglais seulement	CG	Community government	CG	Community government	CG	Community government
Bilingue	CN	Colonie de la couronne	CN	Crown colony	CN	Colonie de la couronne / Crown colony
Anglais seulement	COM	Community	COM	Community	COM	Community
Français seulement	CT	Canton (municipalité de)	CT	Canton (municipalité de)	CT	Canton (municipalité de)
Français seulement	CU	Cantons unis (municipalité de)	CU	Cantons unis (municipalité de)	CU	Cantons unis (municipalité de)
Bilingue	CV	Ville	CV	City	CV	Ville / City
Anglais seulement	CY	City	CY	City	CY	City
Anglais seulement	DM	District municipality	DM	District municipality	DM	District municipality
Anglais seulement	HAM	Hamlet	HAM	Hamlet	HAM	Hamlet
Anglais seulement	ID	Improvement district	ID	Improvement district	ID	Improvement district
Anglais seulement	IGD	Indian government district	IGD	Indian government district	IGD	Indian government district
Anglais seulement	IM	Island municipality	IM	Island municipality	IM	Island municipality
Bilingue	IRI	Réserve indienne	IRI	Indian reserve	IRI	Réserve indienne / Indian reserve
Anglais seulement	LGD	Local government district	LGD	Local government district	LGD	Local government district
Anglais seulement	LOT	Township and royalty	LOT	Township and royalty	LOT	Township and royalty
Bilingue	M	Municipalité	M	Municipality	M	Municipalité / Municipality
Anglais seulement	MD	Municipal district	MD	Municipal district	MD	Municipal district
Français seulement	MÉ	Municipalité	MÉ	Municipalité	MÉ	Municipalité
Anglais seulement	MU	Municipality	MU	Municipality	MU	Municipality
Anglais seulement	NH	Northern hamlet	NH	Northern hamlet	NH	Northern hamlet
Anglais seulement	NL	Nisga'a land	NL	Nisga'a land	NL	Nisga'a land
Bilingue	NO	Non organisé	NO	Unorganized	NO	Non organisé / Unorganized
Anglais seulement	NV	Northern village	NV	Northern village	NV	Northern village
Bilingue	P	Paroisse (municipalité de)	P	Parish	P	Paroisse (municipalité de)/ Parish
Français seulement	PE	Paroisse (municipalité de)	PE	Paroisse (municipalité de)	PE	Paroisse (municipalité de)
Bilingue	RCR	Communauté rurale	RCR	Rural community	RCR	Communauté rurale/ Rural community
Anglais seulement	RDA	Regional district electoral area	RDA	Regional district electoral area	RDA	Regional district electoral area

Tableau E Abréviations et désignations normalisées des genres de subdivision de recensement (SDR) pour usage dans les publications de langue française, de langue anglaise et bilingues, 2011 (fin)

Forme linguistique des genres de DR	Abréviation pour les publications de langue	Désignation pour les publications de langue française	Abréviation pour les publications de langue française	Désignation pour les publications de langue anglaise	Abréviation pour les publications bilingues anglaise	Désignation pour les publications bilingues
Anglais seulement	RG	Region	RG	Region	RG	Region
Anglais seulement	RGM	Regional municipality	RGM	Regional municipality	RGM	Regional municipality
Anglais seulement	RM	Rural municipality	RM	Rural municipality	RM	Rural municipality
Anglais seulement	RV	Resort village	RV	Resort village	RV	Resort village
Bilingue	S-É	Établissement indien	S-É	Indian settlement	S-É	Établissement indien / Indian settlement
Anglais seulement	SA	Special area	SA	Special area	SA	Special area
Bilingue	SC	Subdivision municipalité de comté	SC	Subdivision of county municipality	SC	Subdivision municipalité de comté / Subdivision of county municipality
Bilingue	SÉ	Établissement	SÉ	Settlement	SÉ	Établissement / Settlement
Anglais seulement	SET	Settlement	SET	Settlement	SET	Settlement
Bilingue	SG	Autonomie gouvernementale	SG	Self-government	SG	Autonomie gouvernementale / Self-government
Anglais seulement	SM	Specialized municipality	SM	Specialized municipality	SM	Specialized municipality
Bilingue	SNO	Subdivision	SNO	Subdivision non organisée	SNO	Subdivision non organisée / Subdivision of unorganized
Anglais seulement	SV	Summer village	SV	Summer village	SV	Summer village
Anglais seulement	T	Town	T	Town	T	Town
Français seulement	TC	Terres réservées aux Cris	TC	Terres réservées aux Cris	TC	Terres réservées aux Cris
Français seulement	TI	Terre inuite	TI	Terre inuite	TI	Terre inuite
Français seulement	TK	Terres réservées aux Naskapis	TK	Terres réservées aux Naskapis	TK	Terres réservées aux Naskapis
Anglais seulement	TL	Teslin land	TL	Teslin land	TL	Teslin land
Anglais seulement	TP	Township	TP	Township	TP	Township
Bilingue	TV	Ville	TV	Town	TV	Ville / Town
Français seulement	V	Ville	V	Ville	V	Ville
Français seulement	VC	Village cri	VC	Village cri	VC	Village cri
Français seulement	VK	Village naskapi	VK	Village naskapi	VK	Village naskapi
Bilingue	VL	Village	VL	Village	VL	Village
Français seulement	VN	Village nordique	VN	Village nordique	VN	Village nordique

Mises à jour et concordances

La CGT 2011 présente les régions géographiques normalisées telles qu'elles existaient au 1^{er} janvier 2011. Elle incorpore tous les changements au niveau des municipalités qui ont été apportés à cette date ou avant et qui ont été transmis à Statistique Canada avant le 1^{er} mars 2011.

L'information reçue après le 1^{er} mars 2011 n'est pas incluse et il est fort possible que les autorités provinciales et territoriales relèvent de légères différences entre la CGT et leurs propres registres officiels.

Chaque année, des centaines de changements sont apportés aux limites, aux codes, aux noms ou aux genres des subdivisions de recensement. Des changements sont aussi apportés périodiquement au niveau de la division de recensement. La législation provinciale (lois révisées et spéciales) est à l'origine de la plupart des changements. Les changements touchant les réserves indiennes sont dictés par le ministère des Affaires autochtones et Développement du Nord Canada (anciennement Affaires indiennes et du Nord Canada) et les changements restants, par Statistique Canada.

Les changements imposés par une loi entrent en vigueur à la date prévue par cette loi. Les autres changements sont apportés au début de l'année, le plus souvent le 1^{er} janvier de l'année de référence de la CGT.

La publication de la Classification géographique type se fait tous les cinq ans et coïncide avec le recensement de la population. Un aussi long blocage de la géographie d'une série statistique représente, pour la plupart des applications statistiques, un compromis acceptable entre la stabilité et l'actualité. Des observations à intervalles de cinq ans se prêtent bien à l'analyse des tendances historiques et ne faussent pas trop les séries courantes à ce niveau.

Le résumé de tous les changements affectant la CGT entre le 2 janvier 2006 et le 1^{er} janvier 2011 se retrouve dans l'édition 2011 de la classification. Le volume I de la CGT 2011 contient trois appendices sur les changements, pour cette période, qui ont une incidence directe sur la CGT, par exemple les changements de code, de nom ou de genre et montre la relation qui existe entre les nouveaux et les anciens codes. De plus, un quatrième appendice donne, pour les subdivisions de recensement affectées par un changement de limite, les chiffres de population du recensement de 2006 selon les limites de ces SDR en vigueur les 1^{er} janvier et 1^{er} juillet de chaque année pour la période comprise entre 2006 et 2011.

Les autres changements incluant les annexions partielles et les révisions des limites et des chiffres de population qui n'ont aucune incidence sur les codes de la CGT et qui n'intéressent le plus souvent que des régions et des populations fort petites, n'apparaissent pas dans ces appendices. Tous ces changements sont cependant disponibles dans la *Liste intérimaire des changements aux limites municipales, statut et noms*, publiée par la Division de la géographie, Statistique Canada.

Changements au niveau de la division de recensement

Au Nouveau-Brunswick, une partie de Stanley, P (SDR 13 10 036) faisant partie de York (DR 13 10) a été annexée à Upper Miramichi, RCR (SDR 13 09 027) dans Northumberland (DR 1309).

Au Québec, Bromont, V (SDR 24 47 005) faisant partie de La Haute-Yamaska (DR 24 47) a été annexée à Brome-Missisquoi (DR 24 46); et des changements ont été apportés au nom des DR suivantes :

- (DR 24 31) L'Amiante, MRC devient Les Appalaches, MRC
- DR 24 40) Asbestos, MRC devient Les Sources, MRC
- (DR 24 53) Le Bas-Richelieu, MRC devient Pierre-De Saurel, MRC
- (DR 24 98) Minganie–Basse-Côte-Nord, CDR devient Minganie–Le Golfe-du-Saint-Laurent, CDR

En Ontario, Manitoulin, Unorganized, Mainland, NO (SDR 35 51 091) a été annexée à Killarney, MU (SDR 35 51 036). Par la suite, Killarney, MU (SDR 35 51 036) faisant partie de Manitoulin (DR 35 51) a été annexée à Sudbury (DR 35 52). Aussi, en Ontario, une partie de Perth East, TP (SDR 35 31 030) faisant partie de Perth (DR 35 31) a été annexée à East Zorra-Tavistock, TP (SDR 35 32 038) dans Oxford (DR 35 32) ; et il y a eu un changement de genre de DR : (DR 35 10) Frontenac, MB est devenu Frontenac, (CTY).

En Alberta, une partie de Yellowhead County, MD (SDR 48 14 003) faisant partie de la Division No. 14 (DR 48 14) a été annexée à Brazeau County, MD (SDR 48 11 032) dans la Division No. 11 (DR 48 11).

En Colombie-Britannique, Comox-Strathcona (DR 59 25) a été dissoute et deux DR ont été créées : Strathcona (DR 59 24) et Comox Valley (DR 59 26). De plus, Kitimat-Stikine F, RDA (SDR 59 49 038), Dease Lake 9, IRI (SDR 59 49 845) et Tahltan 1, IRI (SDR 59 49 846) faisant partie de Stikine, REG (DR 59 57) ont été annexées à Kitimat-Stikine, RD (DR 59 49).

Dans les Territoires du Nord-Ouest, les DR ont été restructurées, augmentant leur nombre de deux à six; la convention d'appellation de ces DR est maintenant :

- (DR 61 01) Region 1, REG
- (DR 61 02) Region 2, REG
- (DR 61 03) Region 3, REG
- (DR 61 04) Region 4, REG
- (DR 61 05) Region 5, REG
- (DR 61 06) Region 6, REG

Changements au niveau de la subdivision de recensement

Les changements au niveau des subdivisions de recensement entre les versions 2006 et 2011 de la CGT sont présentés dans les trois premiers appendices de ce volume.

Il y a dix-huit genres de changement au niveau de la SDR, chacun étant représenté par un code spécifique. Le tableau F ci-dessous indique quels changements se répercutent sur les codes de la CGT.

Tableau F Codes de genre de changement au niveau des subdivisions de recensement

Code	Genre de changement	Changement au code CGT?
1	Constitution	Oui
2	Changement du nom	Non
2C	Correction du nom	Non
23	Changement du nom et genre	Non
3	Changement du genre	Non
3C	Correction du genre	Non
4	Dissolution	Oui
5	Partie annexée de	Non
5A	Annexion complète et partie annexée de	Non
6	Partie annexée à	Non
7	Révision du code CGT	Oui
7C	Correction du code CGT	Oui
8	Partie prise de (révision de contestation de population)	Non
8C	Partie prise de (correction cartographique)	Non
9	Partie donnée à (révision de contestation de population)	Non
9C	Partie donnée à (correction cartographique)	Non
10	Population prise de (révision)	Non
11	Population donnée à (révision)	Non

L'explication des codes applicables (codes 1, 2, 2C, 23, 3, 3C, 4, 5A, 6, 7 et 7C) se retrouve dans la légende des appendices 1, 2 et 3. Une explication plus détaillée suit.

De nouveaux codes de la CGT (code 1) sont attribués aux SDR nouvellement créées. De telles SDR sont :

- 1) créées à partir d'une autre subdivision de recensement; il s'agit alors le plus souvent de municipalités créées à partir d'une zone habitée située dans une subdivision de recensement rurale ou non organisée; ou
- 2) créées par la fusion de deux subdivisions de recensement ou plus.

S'il s'agit d'une fusion, les inscriptions, y compris les codes de la CGT, sont supprimées (code 4) pour toutes les subdivisions de recensement intégrées à la nouvelle subdivision de recensement.

Le code CGT est affecté par les révisions dues aux changements structuraux comme la réorganisation des DR. Cette forme de changement (codes 7 et 7C) indique simplement un code numérique révisé, aucun autre changement n'ayant affecté la SDR.

Les changements de nom de SDR (codes 2 et 2C), de genre de SDR (codes 3 et 3C), ou de nom et de genre de SDR (code 23) n'ont aucune incidence sur le code de la CGT mais entraînent la mise à jour du fichier de la classification.

Les annexions partielles (codes 5 et 6), les révisions des limites (codes 8, 8C, 9 et 9C) et des chiffres de population (codes 10 et 11) sont les changements les plus nombreux mais ils n'ont aucune incidence sur les codes de la CGT et n'intéressent le plus souvent que des régions et des populations fort petites. Ces changements ne figurent pas dans les appendices mais on peut les trouver dans la publication intitulée *Liste intérimaire des changements aux limites municipales, statut et noms*.

Depuis le 2 janvier 2006, un total de 1 606 changements aux SDR a été enregistré. Ces changements ont touché plus de 1 000 des 5 418 SDR qui existaient en 2006. Il en découla une réduction nette de 165 SDR pour cette période. Du total des changements, 382 ont affecté le code de la SDR (221 dissolutions, 56 constitutions et 105 révisions aux codes), 68 ont affecté le nom, 93 le statut et 8 le nom ainsi que le statut. Les derniers 1 055 changements sont dus à des changements et révisions des limites (982) et des révisions des chiffres de population (73). Depuis 2006, les changements aux limites de SDR et la restructuration des DR en Colombie-Britannique et dans les Territoires du Nord-Ouest ont affecté 31 divisions de recensement.

Le tableau G présente le nombre de changements aux subdivisions de recensement selon le genre et selon la province et le territoire.

Les changements apportés aux subdivisions de recensement pour le Recensement de 2011 ont entraîné la diminution du nombre de réserves indiennes. Ainsi, les subdivisions de recensement suivantes ont été supprimées parce qu'il n'y aura pas de population :

- Summerside 38 (SDR 12 14 024) en Nouvelle-Écosse
- Red Bank 7 (SDR 13 09 025) et St. Mary's 24 (SDR 13 10 035) au Nouveau-Brunswick
- Whitworth (SDR 24 12 802), Cacouna (SDR 24 12 804) et Coucoucache (SDR 24 90 801) au Québec
- Naiscoutaing 17A (SDR 35 49 079), Zhiibaahaasing 19 (Cockburn Island 19) (SDR 35 51 035), Whitefish River (Part) 4 (SDR 35 52 017), Mountbatten 76A (SDR 35 52 055), New Post 69 (SDR 35 56 104), Missanabie 62 (SDR 35 57 082), Lake OfTheWoods 31G (SDR 35 60 062), Wunnumin 2 (SDR 35 60 072), Wapekeka 1 (SDR 35 60 074) et Sachigo Lake 2 (SDR 35 60 087) en Ontario
- Reed River 36A (SDR 46 01 096), Long Plain (Part) 6 (SDR 46 08 039), Cross Lake 19B (SDR 46 22 053), Cross Lake 19C (SDR 46 22 054), Nelson House 170A (SDR 46 22 060), Nelson House 170B (SDR 46 22 061), Nelson House 170C (SDR 46 22 062) et Highrock 199 (SDR 46 23 063) au Manitoba
- Makwa Lake 129A (SDR 47 17 814), Thunderchild First Nation 115D (SDR 47 17 818), Stanley 157A (SDR 47 18 804), Île-à-la-Crosse 192E (SDR 47 18 805), Dipper Rapids 192C (SDR 47 18 816), Primeau Lake 192F (SDR 47 18 830), Turnor Lake 194 (SDR 47 18 837), Clearwater River Dene Band 221 (SDR 47 18 838), Elak Dase 192A (SDR 47 18 843) et Fond du Lac 233 (SDR 47 18 848) en Saskatchewan
- Clearwater 175 (SDR 48 16 823), Devil's Gate 220 (SDR 48 16 825), Chipewyan 201 (SDR 48 16 828), Chipewyan 201B (SDR 48 16 834), Chipewyan 201C (SDR 48 16 837), Chipewyan 201D (SDR 48 16 840), Chipewyan 201E (SDR 48 16 843), Chipewyan 201F (SDR 48 16 845), Chipewyan 201G (SDR 48 16 848), Sandy Point 221 (SDR 48 16 851), Cornwall Lake 224 (SDR 48 16 853) et Collin Lake 223 (SDR 48 16 854) en Alberta
- Bummers Flat 6 (SDR 59 01 807), Aywawwis 15 (SDR 59 09 801), Boothroyd 5A (SDR 59 09 802), Boothroyd 8A (Part) (SDR 59 09 803), Ruby Creek 2 (SDR 59 09 811), Sho-ook 5 (SDR 59 09 813), Chaumox 11 (SDR 59 09 820), Swahliseah 14 (SDR 59 09 840), Franks 10 (SDR 59 09 846), Samahquam 1 (SDR 59 09 865), Kuthlalth 3 (SDR 59 09 870), Mayne Island 6 (SDR 59 17 806),

Tableau G Nombre de changements aux subdivisions de recensement selon le genre, de 2006 à 2011

Province / Territoire	Code 1	Codes 2, 2C	Codes 3, 3C	Code 23	Code 4	Codes 7, 7C	Codes 5, 5A, 6, 8, 8C, 9, 9C, 10, 11	Total
T.-N.-L.	2	2	3	...	4	11
Î.-P.-É.	15	15
N.-É.	1	...	16	17
N.-B.	3	4	3	2	6	...	35	53
Qc	4	9	41	5	13	2	90	164
Ont.	2	7	2	1	13	1	118	144
Man.	3	...	1	...	13	...	30	47
Sask.	1	3	6	...	26	...	251	287
Alb.	1	16	33	...	19	...	217	286
C.-B.	33	25	2	...	126	43	270	499
Yn	2	...	4	4	10
T.N.-O.	5	2	1	...	1	59	5	73
Nt
Canada	56	68	93	8	221	105	1 055	1 606

Légende

Code 1	Constitution
Codes 2, 2C	Changement/correction de nom
Codes 3, 3C	Changement/correction de genre
Code 23	Changement du nom et genre
Code 4	Dissolution
Codes 7, 7C	Révision/correction du code de la Classification géographique type (CGT)
Codes 5, 5A, 6, 8, 8C, 9, 9C, 10, 11	Annexion et révision de limite et des chiffres de population, correction cartographique.

Pacheena 1 (SDR 59 17 816), Claoose 4 (SDR 59 19 805), Lyacksun 3 (SDR 59 19 810), Wyah 3 (SDR 59 19 819), Openit 27 (SDR 59 23 812), Stuart Bay 6 (SDR 59 23 815), Keeshan 9 (SDR 59 23 821), Nuchatl 2 (SDR 59 25 808), Nuchatl 1 (SDR 59 25 809), Aupe 6 (SDR 59 25 815), Aupe 6A (SDR 59 25 816), Tatpo-oose 10 (SDR 59 25 819), Matsayno 5 (SDR 59 25 825), Saaiyouck 6 (SDR 59 25 830), Harwood Island 2 (SDR 59 27 805), Chekwelp 26A (SDR 59 29 802), Schaltuuch 27 (SDR 59 29 804), Seton Lake 5A (SDR 59 31 830), Slosch 1A (SDR 59 31 839), Hamilton Creek 7 (SDR 59 33 804), Leon Creek 2 (SDR 59 33 835), Spatsum 11 (SDR 59 33 847), Papyum 27A (SDR 59 33 856), Siska Flat 5A (SDR 59 33 862), Siska Flat 5B (SDR 59 33 863), Staiyahanny 8 (SDR 59 33 869), Cameron Bar 13 (SDR 59 33 890), Andy Cahoose Meadow 16 (SDR 59 41 824), Baezaeko River 25 (SDR 59 41 825), Cahoose 8 (SDR 59 41 826), Baezaeko River 26 (SDR 59 41 836), Tsunnia Lake 5 (SDR 59 41 853), Casimiel Meadows 15A (SDR 59 41 857), Kushya Creek 7 (SDR 59 41 867), Quattishe 1 (SDR 59 43 805), Karlukwees 1 (SDR 59 43 810), Apsagayu 1A (SDR 59 43 820), Compton Island 6 (SDR 59 43 824), Mahmalillikullah 1 (SDR 59 43 828), Glen-Gla-Ouch 5 (SDR 59 43 832), Gitzault 24 (SDR 59 49 831), Tsay Cho 4 (SDR 59 51 808), Kuz Che 5 (SDR 59 51 816), Bihl'k'a 18 (SDR 59 51 817), Isaac (Gale Lake) 8 (SDR 59 51 835), Maxan Lake 4 (SDR 59 51 837), Bihl'k'a 6 (SDR 59 51 842) et Parsnip 5 (SDR 59 53 804) en Colombie-Britannique.

De plus, les réserves et établissements suivants en Colombie-Britannique ont été combinés afin de fournir des statistiques plus significatives :

- Alert Bay 1 (SDR 59 43 801) et Alert Bay 1A (SDR 59 43 802) remplacées par Alert Bay (SDR 59 43 837)
- Alexandria 1 (SDR 59 41 815), Alexandria 1A (SDR 59 41 870), Alexandria 3 (SDR 59 41 816) et Alexandria 3A (SDR 59 41 814) remplacées par Alexandria (SDR 59 41 882)
- Anahim's Meadow 2 (SDR 59 41 822) et Anahim's Meadow 2A (SDR 59 41 823) remplacées par Anahim's Meadow (SDR 59 41 883)
- Chuchhriaschin 5 (SDR 59 33 816) et Chuchhriaschin 5A (SDR 59 33 822) remplacées par Chuchhriaschin (SDR 59 33 810)
- Cowichan 1 (SDR 59 19 807) et Cowichan 9 (SDR 59 19 806) remplacées par Cowichan (SDR 59 19 822)
- Garden 2 (SDR 59 41 830) et Garden 2A (SDR 59 41 832) remplacées par Garden (SDR 59 41 884)
- Halhalaeden 14 (SDR 59 33 818) et Halhalaeden 14A (SDR 59 33 815) remplacées par Halhalaeden (SDR 59 33 813)
- Inkluckcheen 21 (SDR 59 33 820) et Inkluckcheen 21B (SDR 59 33 894) remplacées par Inkluckcheen (SDR 59 33 833)
- Kanaka Bar 1A (SDR 59 33 826) et Kanaka Bar 2 (SDR 59 33 827) remplacées par Kanaka Bar (SDR 59 33 882)
- Little Springs 8 (SDR 59 41 874) et Little Springs 18 (SDR 59 41 875) remplacées par Little Springs (SDR 59 41 885)
- Mount Currie 1 (SDR 59 31 803), Mount Currie 2 (SDR 59 31 811), Mount Currie 6 (SDR 59 31 838), Mount Currie 8 (SDR 59 31 837) et Mount Currie 10 (SDR 59 31 804) remplacées par Mount Currie (SDR 59 31 843)
- Nanaimo River 2 (SDR 59 21 802), Nanaimo River 3 (SDR 59 21 801) et Nanaimo River 4 (SDR 59 21 803) remplacées par Nanaimo River (SDR 59 21 807)
- Nequatque 1 (SDR 59 31 805), Nequatque 2 (SDR 59 31 840) et Nequatque 3A (SDR 59 31 810) remplacées par Nequatque (SDR 59 31 844)
- Neskonlith 1 (Neskainlith 1) (SDR 59 33 883) et Neskonlith 2 (SDR 59 33 885) remplacées par Neskonlith (SDR 59 33 838)
- North Tacla Lake 7 (SDR 59 51 812) et North Tacla Lake 7A (SDR 59 51 841) remplacées par North Tacla Lake (SDR 59 51 848)
- Sachteen 2 (SDR 59 09 855) et Sachteen 2A (SDR 59 09 860) remplacées par Sachteen (SDR 59 09 883)
- Siska Flat 3 (SDR 59 33 860) et Siska Flat 8 (SDR 59 33 864) remplacées par Siska Flat (SDR 59 33 849)
- Skowkale 10 (SDR 59 09 822) et Skowkale 11 (SDR 59 09 823) remplacées par Skowkale (SDR 59 09 884)
- Spences Bridge 4 (SDR 59 33 867) et Spences Bridge 4C (SDR 59 33 871) remplacées par Spences Bridge (SDR 59 33 881)
- Squiaala 7 (SDR 59 09 828) et Squiaala 8 (SDR 59 09 829) remplacées par Squiaala (SDR 59 09 885)

- Switsemalph 6 (SDR 59 39 809) et Switsemalph 7 (SDR 59 39 810) remplacées par Switsemalph (SDR 59 39 811)
- Telegraph Creek 6 (SDR 59 49 826) et Telegraph Creek 6A (SDR 59 49 827) remplacées par Telegraph Creek (SDR 59 49 847)
- T'Sou-ke 1 (Sooke 1) (SDR 59 17 817) et T'Sou-ke 2 (Sooke 2) (SDR 59 17 818) remplacées par T'Sou-ke (SDR 59 17 819)
- Aiyansh (Kitladas) 1, NVL (SDR 59 49 836); Gingoix, NVL (SDR 59 49 842); Gitwinksihlkw, NVL (SDR 59 49 838); Laxgalts'ap, NVL (SDR 59 49 840) et New Aiyansh, NVL (SDR 59 49 834) remplacées par Nisga'a, NL (SDR 59 49 035).

Dans les Territoires du Nord-Ouest, Inuvik, Unorganized, NO (SDR 61 07 063) et Fort Smith, Unorganized, NO (SDR 61 06 097) ont été organisées en Region 1, Unorganized, NO (SDR 61 01 063); Region 2, Unorganized, NO (SDR 61 02 063); Region 3, Unorganized, NO (SDR 61 03 097); Region 4, Unorganized, NO (SDR 61 04 097); Region 5, Unorganized, NO (SDR 61 05 097) et Region 6, Unorganized, NO (SDR 61 06 097).

Variantes de la classification

La CGT est la classification géographique de base utilisée pour la collecte et la diffusion de statistiques à Statistique Canada. Cependant, la CGT ne peut pas servir toutes les applications statistiques pour lesquelles la présentation et l'analyse des données économiques et sociales sont nécessaires. D'autres unités géographiques qui sont des agrégations des unités géographiques de la CGT sont incluses comme variantes de la version de la CGT. Trois variantes de la classification sont reconnues comme partie de la CGT 2011 :

1) Classification des secteurs statistiques – Variante de la CGT 2011

Cette variante de la classification comprend toutes les régions métropolitaines de recensement (RMR), toutes les agglomérations de recensement (AR) et toutes les zones d'influence métropolitaine de recensement (ZIM) au Canada.

2) Classification des secteurs statistiques selon la province et le territoire – Variante de la CGT 2011

Cette variante de la classification comprend les provinces et territoires, les régions métropolitaines de recensement (RMR), les agglomérations de recensement (AR) et les zones d'influence métropolitaine de recensement (ZIM). Elle présente les parties provinciales/territoriales des RMR, AR et ZIM qui chevauchent les frontières provinciales/territoriales.

3) Régions économiques – Variante de la CGT 2011

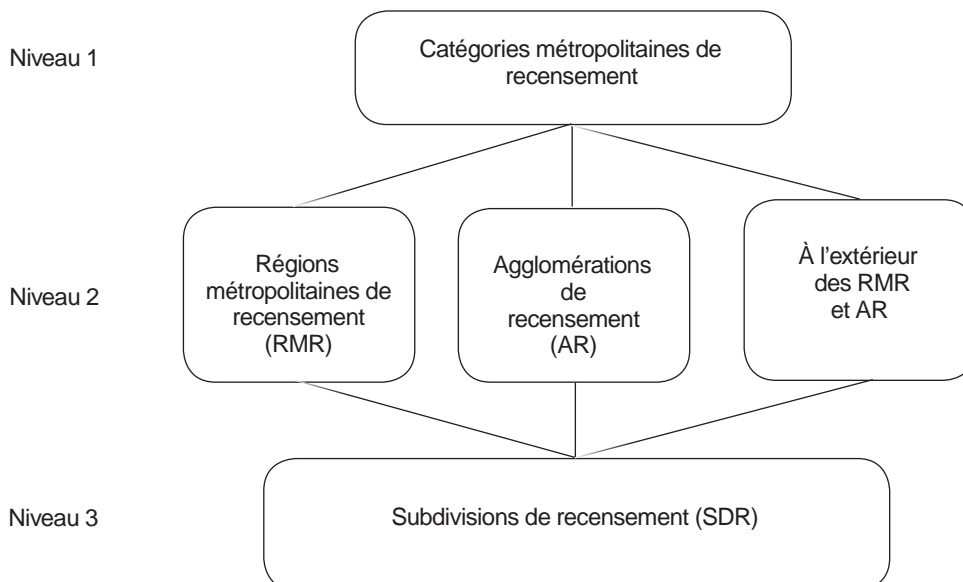
Cette variante de la classification montre les régions économiques (RE) du Canada.

Chaque variante de la CGT est un ensemble des groupements sur mesure des subdivisions de recensement. À Statistique Canada, des variantes sont créées et adoptées lorsque la structure de la version principale de la classification ne satisfait pas entièrement les besoins spécifiques des utilisateurs pour la diffusion de données ou lors de sondages dans les enquêtes. Une variante de la classification est basée sur une version principale de la classification telle que la CGT 2011. Dans une variante, les catégories de la version principale de la classification sont divisées, agrégées ou regroupées pour fournir des ajouts ou des alternatives (par exemple, des ajouts spécifiques selon le contexte) à la structure normalisée de la version principale.

Classification des secteurs statistiques – Variante de la CGT 2011

La Classification des secteurs statistiques (CSS) – Variante de la CGT 2011 regroupe les subdivisions de recensement selon qu'elles font partie d'une région métropolitaine de recensement, d'une agglomération de recensement ou d'une zone d'influence métropolitaine de recensement (ZIM). Les subdivisions de recensement (SDR) forment le niveau inférieur de cette variante de la classification. Le niveau suivant de cette variante est constitué des diverses régions métropolitaines de recensement (RMR), agglomérations de recensement (AR) et zones d'influence métropolitaine de recensement (ZIM). Le niveau supérieur de cette variante se compose de trois catégories qui couvrent tout le territoire du Canada :

Figure 2 Classification des secteurs statistiques – Variante de la CGT 2011



- Régions métropolitaines de recensement (Canada)
- Agglomérations de recensement (Canada)
- À l'extérieur des régions métropolitaines de recensement et des agglomérations de recensement (Canada)

La CSS fournit des identificateurs numériques uniques (codes) pour ces régions géographiques ayant des liens hiérarchiques. Elle a été établie aux fins de déclaration de statistiques. La figure 2 montre la relation hiérarchique des régions géographiques.

Région métropolitaine de recensement (RMR) et agglomération de recensement (AR)

Une région métropolitaine de recensement (RMR) ou une agglomération de recensement (AR) est formée d'une ou de plusieurs municipalités adjacentes situées autour d'un centre de population (aussi appelé le noyau). Une RMR doit avoir une population totale d'au moins 100 000 habitants et son noyau doit compter au moins 50 000 habitants. Quant à l'AR, son noyau doit compter au moins 10 000 habitants. Pour être incluses dans une RMR ou une AR, les autres municipalités adjacentes doivent avoir un degré d'intégration élevé avec le noyau, lequel est déterminé par le pourcentage de navetteurs établi d'après les données du recensement précédent sur le lieu de travail.

Si la population du noyau d'une AR devient inférieure à 10 000, l'AR est retirée du programme. Cependant, une RMR restera une RMR même si la population totale devient inférieure à 100 000 habitants ou si la population de son noyau devient inférieure à 50 000 habitants. Toutes les régions à l'intérieur des RMR et des AR qui ne sont pas des centres de population sont des régions rurales.

Lorsque l'AR a un noyau comptant au moins 50 000 habitants, elle est subdivisée en secteurs de recensement. Les secteurs de recensement sont maintenus pour l'AR même si la population du noyau diminue par la suite à moins de 50 000. Toutes les RMR sont subdivisées en secteurs de recensement.

Pour délimiter les RMR ou les AR, on se sert des municipalités (subdivisions de recensement) adjacentes comme unités de base. Ces subdivisions de recensement (SDR) sont incluses dans les RMR ou les AR si elles respectent au moins une de leurs règles de délimitation, dont voici les trois principales :

- 1) La règle du noyau : La SDR est comprise entièrement ou en partie dans le noyau.

- 2) La règle du navettage dans le sens normal : Avec un nombre minimum de 100 navetteurs, au moins 50 % de la population active occupée qui demeure dans la SDR travaille dans le noyau de délimitation. Ces chiffres sont établis à partir des réponses à la question sur le lieu de travail du recensement précédent.

- 3) La règle du navettage à contresens : Avec un nombre minimum de 100 navetteurs, au moins 25 % de la population active occupée qui travaille dans la SDR demeure dans le noyau de délimitation. Ces chiffres sont établis à partir des réponses à la question sur le lieu de travail du recensement précédent.

Une autre règle se rapporte spécifiquement au fusionnement de RMR et d'AR adjacentes. Une AR adjacente à une RMR sera fusionnée à celle-ci si le pourcentage total de navetteurs qui se déplacent entre l'AR et la RMR représente au moins 35 % de la population active occupée demeurant dans l'AR selon les données sur le lieu de travail du recensement précédent. Ce pourcentage total de navetteurs est la somme des déplacements dans les deux sens entre la RMR et l'AR, exprimé en pourcentage de la population active demeurant dans l'AR (population active occupée résidente).

Une RMR ou une AR regroupe des régions ayant entre elles des liens économiques et sociaux. Cependant, il y a des limites à la mesure dans laquelle on peut atteindre ce but. Étant donné que les SDR utilisées comme unités de base aux fins de la délimitation des RMR et des AR sont des unités administratives, leurs limites ne sont pas toujours des plus appropriées pour délimiter les RMR et les AR. Il y a toujours des cas où l'application des règles donne des résultats non souhaités ainsi que des cas où ces règles sont difficilement applicables. Dans de tels cas, des ajustements manuels sont parfois apportés aux limites pour assurer l'intégrité du programme.

Parce qu'elles sont délimitées de la même façon dans l'ensemble du Canada, les RMR et les AR sont statistiquement comparables. Elles diffèrent des autres régions, telles que les régions de commerce, de marketing ou de planification régionale établies par les autorités locales à des fins de planification ou autres; il faut donc faire preuve de prudence si on les utilise à des fins non statistiques.

Il y a 33 RMR et 114 AR en 2011. Le nom de deux RMR a été modifié depuis le recensement précédent : Abbotsford est devenu Abbotsford–Mission (C.-B.) et Kitchener est

devenu Kitchener–Cambridge–Waterloo (Ont.). Cinq nouvelles AR ont été créées : Steinbach (Man.), High River (Alb.), Lacombe (Alb.), Strathmore (Alb.) et Sylvan Lake (Alb.). Les AR de La Tuque (Qc) et Kitimat (C.-B.) ont été supprimées car la population de leur noyau était inférieure à 10 000 habitants en 2006.

La règle d'affectation du nom d'une RMR et d'une AR est incluse dans la section *Structure de la classification et codes, Dénomination des unités géographiques* de ce manuel de la classification.

Zone d'influence métropolitaine de recensement (ZIM)

Le concept de zones d'influence métropolitaine de recensement (ZIM) permet de différencier géographiquement les régions du Canada situées à l'extérieur des régions métropolitaines de recensement (RMR) et des agglomérations de recensement (AR). Les subdivisions de recensement situées à l'extérieur des RMR et des AR à l'intérieur des provinces sont classées dans l'une des quatre catégories établies selon le degré d'influence (forte, modérée, faible ou aucune) que les RMR ou les AR exercent sur elles. Une catégorie distincte est attribuée aux SDR situées dans les territoires, mais à l'extérieur des AR.

Les subdivisions de recensement (SDR) situées à l'intérieur des provinces sont classées dans l'une des catégories de ZIM en fonction du pourcentage de sa population active occupée qui navette au travail dans le(s) noyau(x) des RMR ou AR. Les SDR sur lesquelles le même degré d'influence est exercé ont tendance à être regroupées. Elles forment des zones autour des RMR et des AR qui changent de catégorie de « forte » à « aucune » influence à mesure que la distance qui les sépare des RMR et des AR augmente. Puisque plusieurs SDR dans les territoires sont vastes et que leur population est dispersée, le navettage de la population active occupée est instable. C'est la raison pour laquelle une catégorie distincte non basée sur les déplacements est attribuée aux SDR dans les territoires qui sont à l'extérieur des AR.

Les catégories de ZIM suivantes sont allouées aux SDR à l'extérieur des RMR et des AR :

1. **Zone d'influence métropolitaine forte (Canada) :** Cette catégorie comprend les SDR situées à l'intérieur des provinces où au moins 30 % de la population active occupée de la SDR se déplace pour aller travailler dans n'importe quelle RMR ou AR. Les SDR comptant moins de 40 personnes au sein de leur population active occupée sont exclues.

2. **Zone d'influence métropolitaine modérée (Canada) :** Cette catégorie comprend les SDR situées à l'intérieur des provinces où au moins 5 %, mais moins de 30 % de la population active occupée de la SDR se déplace pour aller travailler dans n'importe quelle RMR ou AR. Les SDR comptant moins de 40 personnes au sein de leur population active occupée sont exclues.
3. **Zone d'influence métropolitaine faible (Canada) :** Cette catégorie comprend les SDR situées à l'intérieur des provinces où plus de 0 %, mais moins de 5 % de la population active occupée de la SDR se déplace pour aller travailler dans n'importe quelle RMR ou AR. Les SDR comptant moins de 40 personnes au sein de leur population active occupée sont exclues.
4. **Aucune zone d'influence métropolitaine (Canada) :** Cette catégorie comprend les SDR situées à l'intérieur des provinces où aucun membre de la population active occupée de la SDR ne se déplace pour aller travailler dans n'importe quelle RMR ou AR. Les SDR situées à l'intérieur des provinces comptant moins de 40 personnes au sein de leur population active occupée sont aussi incluses.
5. **Territoires (à l'extérieur des AR, Canada) :** Cette catégorie comprend les SDR dans les territoires à l'extérieur des AR.

Tout le territoire du Canada à l'extérieur des RMR et des AR est classé selon l'une des cinq ZIM dans la variante de la classification. Par exemple, toutes les régions au Canada sans influence métropolitaine sont classées dans la catégorie « Aucune zone d'influence métropolitaine (Canada) ». Lorsque le mot « Canada » apparaît entre parenthèses, il peut être omis si le contexte est clair.

La structure de codage

Chacun des trois niveaux de la variante de la classification couvre l'ensemble du territoire du Canada. Pour le premier niveau qui comprend les catégories métropolitaines de recensement, un code alphabétique a été adopté :

- A: Régions métropolitaines de recensement (Canada);
- B: Agglomérations de recensement (Canada); et
- C: À l'extérieur des régions métropolitaines de recensement et des agglomérations de recensement (Canada).

Au deuxième niveau, des codes numériques à trois chiffres sont utilisés pour les diverses RMR, AR et ZIM. La structure de codage à ce niveau correspond au codage des RMR et des AR dans la CGT 2006.

L'exemple ci-dessous montre les codes pour une RMR, une AR et une ZIM :

Catégorie métropolitaine de recensement	Code RMR/AR/ZIM	Nom
A	001	St. John's
B	005	Bay Roberts
C	996	Zone d'influence métropolitaine forte (Canada)

Le dernier niveau est celui des codes de subdivision de recensement tels que décrits dans la version principale de la classification. Chaque subdivision de recensement fait partie d'une RMR, d'une AR ou est classée comme faisant partie d'une ZIM.

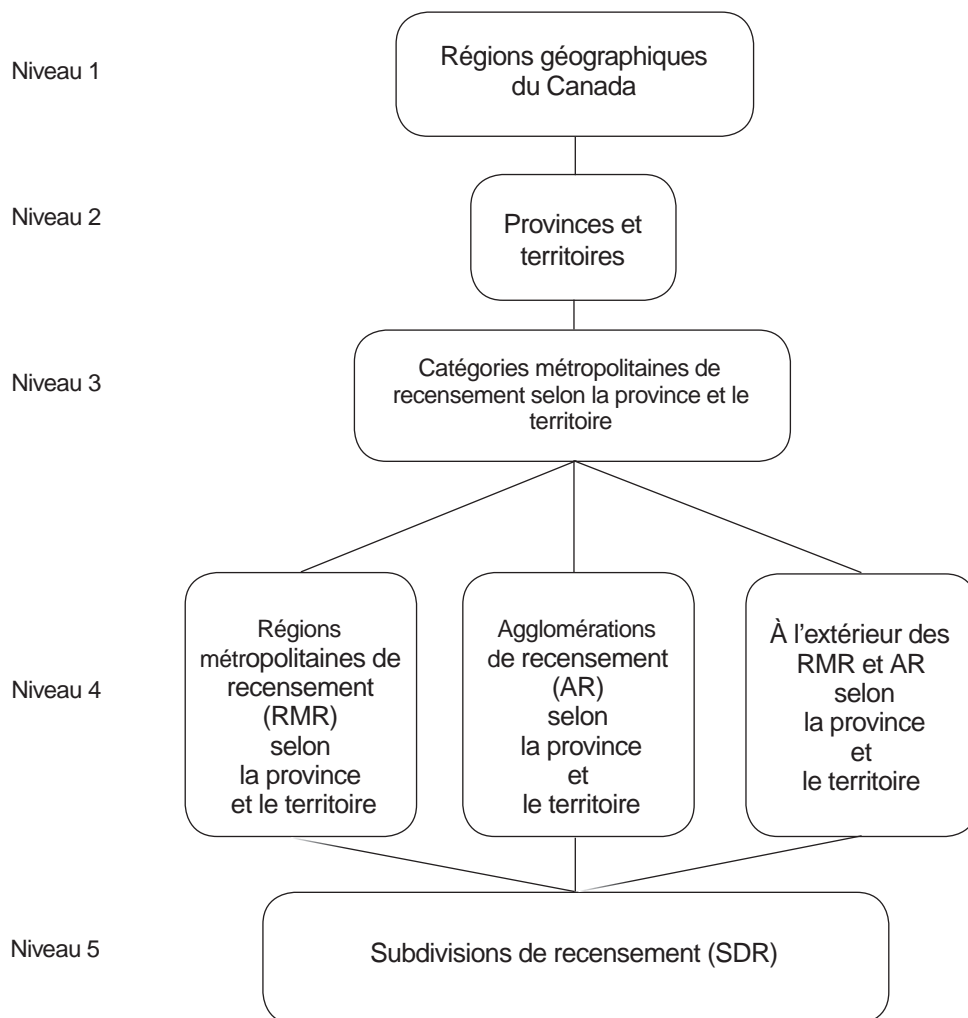
Classification des secteurs statistiques selon la province et le territoire – Variante de la CGT 2011

La Classification des secteurs statistiques (CSS) selon la province et le territoire est une variante de la Classification géographique type (CGT) et les subdivisions de recensement (SDR) se situent au niveau inférieur de cette variante de la classification. Cette variante de la classification est fondée sur la « Classification des secteurs statistiques – Variante de la CGT 2011 » et ajoute les deux niveaux suivants à la hiérarchie de la classification :

- Régions géographiques du Canada
- Provinces et territoires

Cela permet de classer les catégories métropolitaines de recensement, les RMR, AR et ZIM, selon les parties provinciales et territoriales. La structure hiérarchique de la classification est indiquée dans la figure 3 :

Figure 3 Classification des secteurs statistiques selon la province et le territoire – Variante de la CGT 2011



La désignation de la partie provinciale ou territoriale est incluse avec le nom de la catégorie métropolitaine de recensement selon la province et le territoire. Par exemple, pour la province de la Saskatchewan, les trois catégories de ce niveau sont :

- Régions métropolitaines de recensement (Saskatchewan)
- Agglomérations de recensement (Saskatchewan)
- À l'extérieur des régions métropolitaines de recensement et des agglomérations de recensement (Saskatchewan)

Les unités géographiques individuelles selon la province sont présentées pour les RMR et les AR dans cette variante de la classification. Cela est utile pour permettre d'analyser séparément une RMR et trois AR qui ont des parties provinciales. Les codes et les noms des parties provinciales de la RMR et des AR sont :

- 24 505 Ottawa–Gatineau (partie du Québec)
- 35 505 Ottawa–Gatineau (partie de l'Ontario)
- 13 330 Campbellton (partie du Nouveau-Brunswick)
- 24 330 Campbellton (partie du Québec)
- 24 502 Hawkesbury (partie du Québec)
- 35 502 Hawkesbury (partie de l'Ontario)
- 47 840 Lloydminster (partie de la Saskatchewan)
- 48 840 Lloydminster (partie de l'Alberta)

Les zones d'influence métropolitaine de recensement selon la province et le territoire sont également présentées comme parties provinciales et territoriales. Par exemple, pour la province de Québec, les catégories sont :

- Zone d'influence métropolitaine forte (Québec)
- Zone d'influence métropolitaine modérée (Québec)
- Zone d'influence métropolitaine faible (Québec)
- Aucune zone d'influence métropolitaine (Québec)

Régions économiques – Variante de la CGT 2011

Une région économique (RE) est constituée d'un groupe de divisions de recensement (DR) entières (sauf pour un cas en Ontario). Ces régions sont créées comme une unité géographique normalisée et servent à l'analyse de l'activité économique régionale.

Une telle unité est assez petite pour permettre une analyse régionale, tout en étant assez grande pour comprendre un nombre suffisant de répondants de sorte que, une fois les données confidentielles supprimées, il reste quand même une vaste gamme de statistiques à diffuser.

Ces régions ont été établies d'après les travaux de Camu, Weeks et Sametz réalisés au cours des années 1950. Au début, les limites des régions ont été tracées de façon que les ressemblances des caractéristiques socio-économiques à l'intérieur des régions soient portées au maximum mais que celles entre les régions soient réduites au minimum. Par la suite, les régions ont été modifiées pour comprendre les comtés qui définissent la zone d'influence d'un grand centre ou d'une grande région métropolitaine. Finalement, les régions ont été établies pour tenir compte des changements de limites des DR et des besoins des autorités provinciales.

Une RE est une unité géographique, plus petite qu'une province sauf pour l'Île-du-Prince-Édouard et les territoires, constituée généralement de groupes de divisions de recensement complètes. La seule exception étant en Ontario où la ville de Burlington, qui fait partie de la division de recensement Halton (DR 35 24) est exclue de la RE de Toronto pour être incluse dans la RE de Hamilton–Niagara Peninsula qui comprend la RMR de Hamilton au complet.

Les RE peuvent être des régions économiques ou administratives, ou encore des régions de planification. Au Québec, ces régions sont désignées en vertu d'une loi qui établit les régions administratives. Dans toutes les autres provinces, les RE ont été délimitées en collaboration avec les autorités provinciales.

Il y a 76 RE en 2011. La liste des RE est présentée avec leurs divisions de recensement composantes. Les régions économiques qui suivent ont été affectées par des changements au niveau des DR et des SDR :

- Au Nouveau-Brunswick, la limite entre Campbellton–Miramichi (RE 13 10) et Fredericton–Oromocto (RE 13 40) a été touchée lorsqu'une partie de Stanley, P (SDR 13 10 036) faisant partie de York (DR 13 10) a été annexée à Upper Miramichi, RCR (SDR 13 09 027) dans Northumberland (DR 13 09).

- En Ontario, la limite entre London (RE 35 60) et Stratford–Bruce Peninsula (RE 35 80) a été touchée lorsqu’une partie de Perth East, TP (SDR 35 31 030) faisant partie de Perth (DR 35 31) a été annexée à East Zorra-Tavistock, TP (SDR 35 32 038) dans Oxford (DR 35 32).
- En Alberta, la limite entre Edmonton (RE 48 60) et Banff–Jasper–Rocky Mountain House (RE 48 40) a été touchée lorsqu’une partie de Yellowhead County, MD (SDR 48 14 003) faisant partie de la Division No. 14 (DR 48 14) a été annexée à Brazeau County, MD (SDR 48 11 032) dans la Division No. 11 (DR 48 11).
- En Colombie-Britannique, la composition de l’Île de Vancouver et la côte (RE 59 10) a été modifiée en raison de la dissolution de la division de recensement Comox-Strathcona (DR 59 25) et de la création de deux DR : Strathcona (DR 59 24) et Comox Valley (DR 59 26). De plus, les limites de North Coast (RE 59 60) et Nechako (RE 59 70) ont été touchées parce qu’une partie de la subdivision de recensement Stikine Region (SDR 59 57 022) et deux réserves indiennes : Dease Lake 9 (SDR 59 57 801) et Tahltan 1 (SDR 59 57 805) faisant partie de Stikine (DR 59 57) ont été annexées à Kitimat-Stikine (DR 59 49).
- Dans les Territoires du Nord-Ouest, les divisions de recensement ont été restructurées, augmentant leur nombre de deux à six, entraînant un changement dans la composition des divisions de recensement qui font partie de la région économique de ce territoire (RE 61 10).

Présentation de la classification et cartes connexes

La Classification géographique type (CGT) 2011 a été divisée en deux produits distincts :

- Volume I, La classification, n° 12-571-X au catalogue
- Volume II, Cartes de référence, n° 12-572-X au catalogue

La présentation de base de la classification comprenant des tableaux qui illustrent les diverses catégories figure dans le volume I. Des cartes illustrent les limites des différentes régions géographiques, décrivant de ce fait les limites de chaque classe dans la classification. Les cartes figurent dans le volume I (version HTML) et dans le volume II de la classification.

Volume I, La classification

Le volume I de la CGT comprend aussi les tableaux suivants :

Tableau 1 Provinces et territoires en ordre numérique, selon la région géographique, 2011

Ce court tableau présente les deux premiers niveaux de la structure hiérarchique de la CGT, c.-à-d. les régions géographiques du Canada et les provinces et territoires. Ce tableau donne le code, le nom, le code alpha et l'abréviation de chaque province et territoire.

Tableau 2 Divisions de recensement en ordre numérique, selon la province et le territoire, 2011

Ce tableau comprend les deuxième et troisième niveaux de la structure hiérarchique de la CGT, c.-à-d. les provinces et territoires et les divisions de recensement. Ce tableau donne le code, le nom et le genre de chaque DR. La même information se retrouve sur la carte A du volume II.

Tableau 3 Divisions de recensement en ordre alphabétique, selon la province et le territoire, 2011

Ce tableau présente la même information que le tableau 2 mais dans l'ordre des noms de DR selon la province et le territoire.

Tableau 4 Divisions et subdivisions de recensement en ordre numérique, selon la province et le territoire, 2011

Le tableau donne le code, le nom et le genre de chaque SDR, et indique en plus si la SDR fait partie d'une RMR, d'une AR ou d'une catégorie de ZIM.

Le tableau 4 est étayé par un index des noms de localité (tableau 8), des précisions sur les changements apportés aux SDR (appendices 1, 2 et 3) et sur les révisions des chiffres de population (appendice 4), et des cartes (volume II).

Tableau 5 Régions métropolitaines de recensement, agglomérations de recensement et zones d'influence métropolitaine de recensement en ordre alphabétique, selon la catégorie métropolitaine de recensement, 2011

Ce tableau présente trois catégories métropolitaines de recensement à savoir, les régions métropolitaines de recensement, les agglomérations de recensement et à l'extérieur des régions métropolitaines de recensement et des agglomérations de recensement accompagnées de leur liste respective de régions métropolitaines de recensement (RMR), d'agglomérations de recensement (AR) et des zones d'influence métropolitaine de recensement (ZIM). Le tableau donne le code et le nom de chacune de ces régions géographiques et est étayé par les cartes B et C du volume II.

La description des RMR, AR et ZIM en termes de subdivisions de recensement se trouve dans le tableau 6.

Ce tableau présente la Classification des secteurs statistiques – Variante de la CGT 2011.

Tableau 6 Régions métropolitaines de recensement, agglomérations de recensement, zones d'influence métropolitaine de recensement et leurs subdivisions de recensement composantes, en ordre alphabétique, selon la catégorie métropolitaine de recensement, et selon la province et le territoire, 2011

Ce tableau a un double objet : fournir un accès plus facile aux codes de RMR, d'AR et de ZIM et définir les RMR, les AR et les ZIM par rapport aux SDR.

Le tableau donne la liste alphabétique des RMR et des AR et la liste numérique des ZIM. Les parties provinciales et territoriales des RMR, des AR et des ZIM sont indiquées. Les SDR faisant partie des RMR, des AR et des ZIM paraissent en ordre alphabétique. Pour chaque RMR, AR et ZIM, le nom et le code sont indiqués de même que le nom, le genre et le code CGT de chaque SDR. Ce tableau est étayé par les cartes B et C et les cartes de référence des DR et SDR du volume II.

Ce tableau présente la Classification des secteurs statistiques selon la province et le territoire – Variante de la CGT 2011.

Tableau 7 Régions économiques et leurs divisions de recensement composantes en ordre numérique, selon la province et le territoire, 2011

Ce tableau énumère les RE avec leurs codes et les définit par rapport à leurs DR composantes, qui sont présentées en ordre numérique, le nom et le code de chaque DR étant précisés. La même information se retrouve sur la carte D du volume II.

Ce tableau présente les Régions économiques – Variante de la CGT 2011.

Tableau 8 Index des noms de localité et code de subdivision de recensement correspondant, selon la province et le territoire, 2011

Ce tableau présente les noms de localité associés à une SDR. <Nom de localité> renvoie à un ensemble de noms comprenant les noms des subdivisions de recensement et les noms d'autres régions géographiques locales. Sont inclus certains enregistrements de régions géographiques actives et retirées de même que des noms provenant de la Base de données de toponymie du Canada. Des noms de lieu répétés paraissent plus d'une fois à l'intérieur d'une province et démontrent qu'un nom de lieu a été utilisé pour plus d'une localité. Des noms de lieu répétés paraissent également lorsqu'une limite de SDR partage une localité et que le nom de lieu est répété sous chacun des codes CGT.

Le tableau présente les noms de localité ainsi que les noms actuels des subdivisions de recensement en ordre alphabétique selon la province et le territoire avec le code de la CGT et le code de RMR/AR/ZIM de chaque localité. Les noms officiels et les codes des SDR sont indiqués en caractères gras et le code de genre de la SDR est aussi précisé.

Appendice 1 Changements apportés aux codes, aux noms et aux genres des subdivisions de recensement, entre 2006 et 2011, selon la province et le territoire, dans l'ordre des codes de 2006

Ce tableau présente les changements en indiquant l'ancien et l'actuel nom ou genre de SDR pour un changement de nom ou de genre de SDR, et la correspondance qui existe entre un ancien et un nouveau code CGT. Le tableau donne pour chaque changement, selon l'ordre des codes de 2006, le code CGT en 2006 avec le nom et le genre de SDR, le code de changement, suivi du code CGT correspondant en 2011 ainsi que le nom et le genre de SDR.

Appendice 2 Changements apportés aux codes, aux noms et aux genres des subdivisions de recensement, entre 2006 et 2011, selon la province et le territoire, dans l'ordre des codes de 2011

Ce tableau présente une information identique à l'appendice 1 mais selon l'ordre des codes de 2011. Alors que l'appendice 1 signale quelles municipalités ont été éliminées depuis 2006, l'appendice 2 met l'accent sur les nouvelles inscriptions.

Le tableau indique pour chaque changement, selon l'ordre des codes de 2011, le code CGT 2011, avec le nom et le genre de SDR, le code de changement, et son équivalent en 2006 en termes de code CGT, de nom et de genre de SDR. Ces changements indiquent le nom et le genre actuels de la SDR si un changement de nom ou de genre est survenu, et comment un nouveau code est rattaché à un ancien code.

Appendice 3 Changements annuels apportés aux codes, aux noms et aux genres des subdivisions de recensement, entre 2006 et 2011, selon la province et le territoire, et selon l'année

Ce tableau énumère les changements annuels apportés à la CGT. À la différence des appendices 1 et 2, l'appendice 3 montre tous les changements intermédiaires qui n'apparaissent pas lorsque l'on compare uniquement les années 2006 et 2011.

Le tableau montre, pour chaque année, l'ancien nom et genre de SDR, l'ancien code CGT, un code de changement (pour l'état précédent), la date du changement, un code de changement (pour l'état révisé) et sa révision en termes de nom et genre de SDR, et de code CGT.

Ce tableau est important pour les utilisateurs de données de séries historiques qui rassemblent des données géostatistiques sur une base annuelle. C'est pourquoi le tableau indique, par année, toutes les constitutions et les dissolutions de SDR, les révisions aux codes de la CGT ainsi que les changements de nom et de genre affectant les SDR pour la période entre le 2 janvier 2006 et le 1^{er} janvier 2011.

Appendice 4 Révisions annuelles des chiffres de population du recensement de 2006 pour les subdivisions de recensement affectées par un changement, selon la province et le territoire

Ce tableau énumère les SDR dont les chiffres de population du recensement de 2006 ont été révisés suite à un changement de limites ou à une révision des chiffres de population.

Le tableau indique le nom et le genre de la SDR et les chiffres de population selon les limites de la SDR au 1^{er} janvier et au 1^{er} juillet de chaque année pour la période comprise entre 2006 et 2011.

Volume II, Cartes de référence

Ce produit contient une série de 23 cartes des provinces et territoires indiquant les limites des divisions de recensement, des subdivisions de recensement, des régions métropolitaines de recensement et des agglomérations de recensement en date du 1^{er} janvier 2011. Les limites sont tracées sur des fonds de carte qui comprennent déjà les cours d'eau. Les cartes indiquent le nom et le code de chaque SDR et le code des DR et des RMR/AR.

Sont aussi comprises quatre cartes du Canada, montrant :

1. Les limites des divisions de recensement
2. L'emplacement des régions métropolitaines de recensement et des agglomérations de recensement
3. La distribution spatiale des SDR parmi les RMR, les AR, les zones d'influence métropolitaine de recensement (ZIM), et les territoires
4. Les limites des régions économiques avec leurs DR composantes

Un index aux cartes de référence des divisions et subdivisions de recensement est également inclus.

Documents de référence

- 1) Classification géographique type 2006

Volume I, La classification, n° 12-571-X au catalogue
Volume II, Cartes de référence, n° 12-572-X au catalogue

Source : Statistique Canada

- 2) Liste intérimaire des changements aux limites, municipales, statut et noms, n° 92F0009X au catalogue

Source : Statistique Canada

Tableau 1 Provinces et territoires en ordre numérique, selon la région géographique, 2011

Code	Nom	Code alpha	Abréviation
1	Atlantique		
10	Terre-Neuve-et-Labrador	NL	T.-N.-L.
11	Île-du-Prince-Édouard	PE	Î.-P.-É.
12	Nouvelle-Écosse	NS	N.-É.
13	Nouveau-Brunswick	NB	N.-B.
2	Québec		
24	Québec	QC	Qc
3	Ontario		
35	Ontario	ON	Ont.
4	Prairies		
46	Manitoba	MB	Man.
47	Saskatchewan	SK	Sask.
48	Alberta	AB	Alb.
5	Colombie-Britannique		
59	Colombie-Britannique	BC	C.-B.
6	Territoires		
60	Yukon	YT	Yn
61	Territoires du Nord-Ouest	NT	T.N.-O.
62	Nunavut	NU	Nt

Tableau 2 Divisions de recensement en ordre numérique, selon la province et le territoire, 2011

PR	DR	Nom de la DR	Genre de DR	PR	DR	Nom de la DR	Genre de DR
Terre-Neuve-et-Labrador				Québec (suite)			
10	01	Division No. 1	CDR	24	07	La Matapédia	MRC
10	02	Division No. 2	CDR	24	08	Matane	MRC
10	03	Division No. 3	CDR	24	09	La Mitis	MRC
10	04	Division No. 4	CDR	24	10	Rimouski-Neigette	MRC
10	05	Division No. 5	CDR	24	11	Les Basques	MRC
10	06	Division No. 6	CDR	24	12	Rivière-du-Loup	MRC
10	07	Division No. 7	CDR	24	13	Témiscouata	MRC
10	08	Division No. 8	CDR	24	14	Kamouraska	MRC
10	09	Division No. 9	CDR	24	15	Charlevoix-Est	MRC
10	10	Division No. 10	CDR	24	16	Charlevoix	MRC
10	11	Division No. 11	CDR	24	17	L'Islet	MRC
Île-du-Prince-Édouard				24	18	Montmagny	MRC
11	01	Kings	CTY	24	19	Bellechasse	MRC
11	02	Queens	CTY	24	20	L'Île-d'Orléans	MRC
11	03	Prince	CTY	24	21	La Côte-de-Beaupré	MRC
Nouvelle-Écosse				24	22	La Jacques-Cartier	MRC
12	01	Shelburne	CTY	24	23	Québec	TÉ
12	02	Yarmouth	CTY	24	25	Lévis	TÉ
12	03	Digby	CTY	24	26	La Nouvelle-Beauce	MRC
12	04	Queens	CTY	24	27	Robert-Cliche	MRC
12	05	Annapolis	CTY	24	28	Les Etchemins	MRC
12	06	Lunenburg	CTY	24	29	Beauce-Sartigan	MRC
12	07	Kings	CTY	24	30	Le Granit	MRC
12	08	Hants	CTY	24	31	Les Appalaches	MRC
12	09	Halifax	CTY	24	32	L'Érable	MRC
12	10	Colchester	CTY	24	33	Lotbinière	MRC
12	11	Cumberland	CTY	24	34	Portneuf	MRC
12	12	Pictou	CTY	24	35	Mékinac	MRC
12	13	Guysborough	CTY	24	36	Shawinigan	TÉ
12	14	Antigonish	CTY	24	37	Francheville	CDR
12	15	Inverness	CTY	24	38	Bécancour	MRC
12	16	Richmond	CTY	24	39	Arthabaska	MRC
12	17	Cape Breton	CTY	24	40	Les Sources	MRC
12	18	Victoria	CTY	24	41	Le Haut-Saint-François	MRC
Nouveau-Brunswick				24	42	Le Val-Saint-François	MRC
13	01	Saint John	CT	24	43	Sherbrooke	TÉ
13	02	Charlotte	CT	24	44	Coaticook	MRC
13	03	Sunbury	CT	24	45	Memphrémagog	MRC
13	04	Queens	CT	24	46	Brome-Missisquoi	MRC
13	05	Kings	CT	24	47	La Haute-Yamaska	MRC
13	06	Albert	CT	24	48	Acton	MRC
13	07	Westmorland	CT	24	49	Drummond	MRC
13	08	Kent	CT	24	50	Nicolet-Yamaska	MRC
13	09	Northumberland	CT	24	51	Maskinongé	MRC
13	10	York	CT	24	52	D'Autray	MRC
13	11	Carleton	CT	24	53	Pierre-De Saurel	MRC
13	12	Victoria	CT	24	54	Les Maskoutains	MRC
13	13	Madawaska	CT	24	55	Rouville	MRC
13	14	Restigouche	CT	24	56	Le Haut-Richelieu	MRC
13	15	Gloucester	CT	24	57	La Vallée-du-Richelieu	MRC
Québec				24	58	Longueuil	TÉ
24	01	Les Îles-de-la-Madeleine	TÉ	24	59	Lajemmerais	MRC
24	02	Le Rocher-Percé	MRC	24	60	L'Assomption	MRC
24	03	La Côte-de-Gaspé	MRC	24	61	Joliette	MRC
24	04	La Haute-Gaspésie	MRC	24	62	Matawinie	MRC
24	05	Bonaventure	MRC	24	63	Montcalm	MRC
24	06	Avignon	MRC	24	64	Les Moulins	MRC
				24	65	Laval	TÉ
				24	66	Montréal	TÉ
				24	67	Roussillon	MRC
				24	68	Les Jardins-de-Napierville	MRC
				24	69	Le Haut-Saint-Laurent	MRC
				24	70	Beauharnois-Salaberry	MRC
				24	71	Vaudreuil-Soulanges	MRC

Tableau 2 Divisions de recensement en ordre numérique, selon la province et le territoire, 2011 (suite)

PR	DR	Nom de la DR	Genre de DR	PR	DR	Nom de la DR	Genre de DR
Québec (fin)				Ontario (fin)			
24	72	Deux-Montagnes	MRC	35	42	Grey	CTY
24	73	Thérèse-De Blainville	MRC	35	43	Simcoe	CTY
24	74	Mirabel	TÉ	35	44	Muskoka	DM
24	75	La Rivière-du-Nord	MRC	35	46	Haliburton	CTY
24	76	Argenteuil	MRC	35	47	Renfrew	CTY
24	77	Les Pays-d'en-Haut	MRC	35	48	Nipissing	DIS
24	78	Les Laurentides	MRC	35	49	Parry Sound	DIS
24	79	Antoine-Labelle	MRC	35	51	Manitoulin	DIS
24	80	Papineau	MRC	35	52	Sudbury	DIS
24	81	Gatineau	TÉ	35	53	Grand Sudbury	CDR
24	82	Les Collines-de-l'Outaouais	MRC	35	54	Timiskaming	DIS
24	83	La Vallée-de-la-Gatineau	MRC	35	56	Cochrane	DIS
24	84	Pontiac	MRC	35	57	Algoma	DIS
24	85	Témiscamingue	MRC	35	58	Thunder Bay	DIS
24	86	Rouyn-Noranda	TÉ	35	59	Rainy River	DIS
24	87	Abitibi-Ouest	MRC	35	60	Kenora	DIS
24	88	Abitibi	MRC	Manitoba			
24	89	La Vallée-de-l'Or	MRC	46	01	Division No. 1	CDR
24	90	La Tuque	TÉ	46	02	Division No. 2	CDR
24	91	Le Domaine-du-Roy	MRC	46	03	Division No. 3	CDR
24	92	Maria-Chapdelaine	MRC	46	04	Division No. 4	CDR
24	93	Lac-Saint-Jean-Est	MRC	46	05	Division No. 5	CDR
24	94	Le Saguenay-et-son-Fjord	CDR	46	06	Division No. 6	CDR
24	95	La Haute-Côte-Nord	MRC	46	07	Division No. 7	CDR
24	96	Manicouagan	MRC	46	08	Division No. 8	CDR
24	97	Sept-Rivières-Caniapiscau	CDR	46	09	Division No. 9	CDR
24	98	Minganie-Le Golfe-du-Saint-Laurent	CDR	46	10	Division No. 10	CDR
24	99	Nord-du-Québec	CDR	46	11	Division No. 11	CDR
Ontario				46	12	Division No. 12	CDR
35	01	Stormont, Dundas and Glengarry	UC	46	13	Division No. 13	CDR
35	02	Prescott and Russell	UC	46	14	Division No. 14	CDR
35	06	Ottawa	CDR	46	15	Division No. 15	CDR
35	07	Leeds and Grenville	UC	46	16	Division No. 16	CDR
35	09	Lanark	CTY	46	17	Division No. 17	CDR
35	10	Frontenac	CTY	46	18	Division No. 18	CDR
35	11	Lennox and Addington	CTY	46	19	Division No. 19	CDR
35	12	Hastings	CTY	46	20	Division No. 20	CDR
35	13	Prince Edward	CDR	46	21	Division No. 21	CDR
35	14	Northumberland	CTY	46	22	Division No. 22	CDR
35	15	Peterborough	CTY	46	23	Division No. 23	CDR
35	16	Kawartha Lakes	CDR	Saskatchewan			
35	18	Durham	RM	47	01	Division No. 1	CDR
35	19	York	RM	47	02	Division No. 2	CDR
35	20	Toronto	CDR	47	03	Division No. 3	CDR
35	21	Peel	RM	47	04	Division No. 4	CDR
35	22	Dufferin	CTY	47	05	Division No. 5	CDR
35	23	Wellington	CTY	47	06	Division No. 6	CDR
35	24	Halton	RM	47	07	Division No. 7	CDR
35	25	Hamilton	CDR	47	08	Division No. 8	CDR
35	26	Niagara	RM	47	09	Division No. 9	CDR
35	28	Haldimand-Norfolk	CDR	47	10	Division No. 10	CDR
35	29	Brant	CDR	47	11	Division No. 11	CDR
35	30	Waterloo	RM	47	12	Division No. 12	CDR
35	31	Perth	CTY	47	13	Division No. 13	CDR
35	32	Oxford	CTY	47	14	Division No. 14	CDR
35	34	Elgin	CTY	47	15	Division No. 15	CDR
35	36	Chatham-Kent	CDR	47	16	Division No. 16	CDR
35	37	Essex	CTY	47	17	Division No. 17	CDR
35	38	Lambton	CTY	47	18	Division No. 18	CDR
35	39	Middlesex	CTY				
35	40	Huron	CTY				
35	41	Bruce	CTY				

Tableau 2 Divisions de recensement en ordre numérique, selon la province et le territoire, 2011 (fin)

PR	DR	Nom de la DR	Genre de DR	PR	DR	Nom de la DR	Genre de DR
Alberta				Colombie-Britannique (fin)			
48	01	Division No. 1	CDR	59	29	Sunshine Coast	RD
48	02	Division No. 2	CDR	59	31	Squamish-Lillooet	RD
48	03	Division No. 3	CDR	59	33	Thompson-Nicola	RD
48	04	Division No. 4	CDR	59	35	Central Okanagan	RD
48	05	Division No. 5	CDR	59	37	North Okanagan	RD
48	06	Division No. 6	CDR	59	39	Columbia-Shuswap	RD
48	07	Division No. 7	CDR	59	41	Cariboo	RD
48	08	Division No. 8	CDR	59	43	Mount Waddington	RD
48	09	Division No. 9	CDR	59	45	Central Coast	RD
48	10	Division No. 10	CDR	59	47	Skeena-Queen Charlotte	RD
48	11	Division No. 11	CDR	59	49	Kitimat-Stikine	RD
48	12	Division No. 12	CDR	59	51	Bulkley-Nechako	RD
48	13	Division No. 13	CDR	59	53	Fraser-Fort George	RD
48	14	Division No. 14	CDR	59	55	Peace River	RD
48	15	Division No. 15	CDR	59	57	Stikine	REG
48	16	Division No. 16	CDR	59	59	Northern Rockies	RD
48	17	Division No. 17	CDR	Yukon			
48	18	Division No. 18	CDR	60	01	Yukon	TER
48	19	Division No. 19	CDR	Territoires du Nord-Ouest			
Colombie-Britannique				61	01	Region 1	REG
59	01	East Kootenay	RD	61	02	Region 2	REG
59	03	Central Kootenay	RD	61	03	Region 3	REG
59	05	Kootenay Boundary	RD	61	04	Region 4	REG
59	07	Okanagan-Similkameen	RD	61	05	Region 5	REG
59	09	Fraser Valley	RD	61	06	Region 6	REG
59	15	Greater Vancouver	RD	Nunavut			
59	17	Capital	RD	62	04	Baffin	REG
59	19	Cowichan Valley	RD	62	05	Keewatin	REG
59	21	Nanaimo	RD	62	08	Kitikmeot	REG
59	23	Alberni-Clayoquot	RD				
59	24	Strathcona	RD				
59	26	Comox Valley	RD				
59	27	Powell River	RD				

Tableau 3 Divisions de recensement en ordre alphabétique, selon la province et le territoire, 2011

PR	DR	Nom de la DR	Genre de DR	PR	DR	Nom de la DR	Genre de DR
Terre-Neuve-et-Labrador				Québec (suite)			
10	01	Division No. 1	CDR	24	29	Beauce-Sartigan	MRC
10	02	Division No. 2	CDR	24	70	Beauharnois-Salaberry	MRC
10	03	Division No. 3	CDR	24	38	Bécancour	MRC
10	04	Division No. 4	CDR	24	19	Bellechasse	MRC
10	05	Division No. 5	CDR	24	05	Bonaventure	MRC
10	06	Division No. 6	CDR	24	46	Brome-Missisquoi	MRC
10	07	Division No. 7	CDR	24	16	Charlevoix	MRC
10	08	Division No. 8	CDR	24	15	Charlevoix-Est	MRC
10	09	Division No. 9	CDR	24	44	Coaticook	MRC
10	10	Division No. 10	CDR	24	52	D'Au-tray	MRC
10	11	Division No. 11	CDR	24	72	Deux-Montagnes	MRC
Île-du-Prince-Édouard				24	49	Drummond	MRC
11	01	Kings	CTY	24	37	Francheville	CDR
11	03	Prince	CTY	24	81	Gatineau	TÉ
11	02	Queens	CTY	24	61	Joliette	MRC
Nouvelle-Écosse				24	14	Kamouraska	MRC
12	05	Annapolis	CTY	24	21	La Côte-de-Beaupré	MRC
12	14	Antigonish	CTY	24	03	La Côte-de-Gaspé	MRC
12	17	Cape Breton	CTY	24	95	La Haute-Côte-Nord	MRC
12	10	Colchester	CTY	24	04	La Haute-Gaspésie	MRC
12	11	Cumberland	CTY	24	47	La Haute-Yamaska	MRC
12	03	Digby	CTY	24	22	La Jacques-Cartier	MRC
12	13	Guysborough	CTY	24	07	La Matapédia	MRC
12	09	Halifax	CTY	24	09	La Mitis	MRC
12	08	Hants	CTY	24	26	La Nouvelle-Beauce	MRC
12	15	Inverness	CTY	24	75	La Rivière-du-Nord	MRC
12	07	Kings	CTY	24	90	La Tuque	TÉ
12	06	Lunenburg	CTY	24	83	La Vallée-de-la-Gatineau	MRC
12	12	Pictou	CTY	24	89	La Vallée-de-l'Or	MRC
12	04	Queens	CTY	24	57	La Vallée-du-Richelieu	MRC
12	16	Richmond	CTY	24	93	Lac-Saint-Jean-Est	MRC
12	01	Shelburne	CTY	24	59	Lajemmerais	MRC
12	18	Victoria	CTY	24	60	L'Assomption	MRC
12	02	Yarmouth	CTY	24	65	Laval	TÉ
Nouveau-Brunswick				24	91	Le Domaine-du-Roy	MRC
13	06	Albert	CT	24	30	Le Granit	MRC
13	11	Carleton	CT	24	56	Le Haut-Richelieu	MRC
13	02	Charlotte	CT	24	41	Le Haut-Saint-François	MRC
13	15	Gloucester	CT	24	69	Le Haut-Saint-Laurent	MRC
13	08	Kent	CT	24	02	Le Rocher-Percé	MRC
13	05	Kings	CT	24	94	Le Saguenay-et-son-Fjord	CDR
13	13	Madawaska	CT	24	42	Le Val-Saint-François	MRC
13	09	Northumberland	CT	24	32	L'Érable	MRC
13	04	Queens	CT	24	31	Les Appalaches	MRC
13	14	Restigouche	CT	24	11	Les Basques	MRC
13	01	Saint John	CT	24	82	Les Collines-de-l'Outaouais	MRC
13	03	Sunbury	CT	24	28	Les Etchemins	MRC
13	12	Victoria	CT	24	01	Les Îles-de-la-Madeleine	TÉ
13	07	Westmorland	CT	24	68	Les Jardins-de-Napierville	MRC
13	10	York	CT	24	78	Les Laurentides	MRC
Québec				24	54	Les Maskoutains	MRC
24	88	Abitibi	MRC	24	64	Les Moulins	MRC
24	87	Abitibi-Ouest	MRC	24	77	Les Pays-d'en-Haut	MRC
24	48	Acton	MRC	24	40	Les Sources	MRC
24	79	Antoine-Labelle	MRC	24	25	Lévis	TÉ
24	76	Argenteuil	MRC	24	20	L'Île-d'Orléans	MRC
24	39	Arthabaska	MRC	24	17	L'Islet	MRC
24	06	Avignon	MRC	24	58	Longueuil	TÉ
				24	33	Lotbinière	MRC
				24	96	Manicouagan	MRC
				24	92	Maria-Chapdelaine	MRC
				24	51	Maskinongé	MRC
				24	08	Matane	MRC
				24	62	Matawinie	MRC

Tableau 3 Divisions de recensement en ordre alphabétique, selon la province et le territoire, 2011 (suite)

PR	DR	Nom de la DR	Genre de DR	PR	DR	Nom de la DR	Genre de DR
Québec (fin)				Ontario (fin)			
24	35	Mékinac	MRC	35	21	Peel	RM
24	45	Memphrémagog	MRC	35	31	Perth	CTY
24	98	Minganie–Le Golfe-du-Saint-Laurent	CDR	35	15	Peterborough	CTY
24	74	Mirabel	TÉ	35	02	Prescott and Russell	UC
24	63	Montcalm	MRC	35	13	Prince Edward	CDR
24	18	Montmagny	MRC	35	59	Rainy River	DIS
24	66	Montréal	TÉ	35	47	Renfrew	CTY
24	50	Nicolet-Yamaska	MRC	35	43	Simcoe	CTY
24	99	Nord-du-Québec	CDR	35	01	Stormont, Dundas and Glengarry	UC
24	80	Papineau	MRC	35	52	Sudbury	DIS
24	53	Pierre-De Saurel	MRC	35	58	Thunder Bay	DIS
24	84	Pontiac	MRC	35	54	Timiskaming	DIS
24	34	Portneuf	MRC	35	20	Toronto	CDR
24	23	Québec	TÉ	35	30	Waterloo	RM
24	10	Rimouski-Neigette	MRC	35	23	Wellington	CTY
24	12	Rivière-du-Loup	MRC	35	19	York	RM
24	27	Robert-Cliche	MRC				
24	67	Roussillon	MRC	Manitoba			
24	55	Rouville	MRC	46	01	Division No. 1	CDR
24	86	Rouyn-Noranda	TÉ	46	02	Division No. 2	CDR
24	97	Sept-Rivières–Caniapiscau	CDR	46	03	Division No. 3	CDR
24	36	Shawinigan	TÉ	46	04	Division No. 4	CDR
24	43	Sherbrooke	TÉ	46	05	Division No. 5	CDR
24	85	Témiscamingue	MRC	46	06	Division No. 6	CDR
24	13	Témiscouata	MRC	46	07	Division No. 7	CDR
24	73	Thérèse-De Blainville	MRC	46	08	Division No. 8	CDR
24	71	Vaudreuil-Soulanges	MRC	46	09	Division No. 9	CDR
Ontario				46	10	Division No. 10	CDR
35	57	Algoma	DIS	46	11	Division No. 11	CDR
35	29	Brant	CDR	46	12	Division No. 12	CDR
35	41	Bruce	CTY	46	13	Division No. 13	CDR
35	36	Chatham-Kent	CDR	46	14	Division No. 14	CDR
35	56	Cochrane	DIS	46	15	Division No. 15	CDR
35	22	Dufferin	CTY	46	16	Division No. 16	CDR
35	18	Durham	RM	46	17	Division No. 17	CDR
35	34	Elgin	CTY	46	18	Division No. 18	CDR
35	37	Essex	CTY	46	19	Division No. 19	CDR
35	10	Frontenac	CTY	46	20	Division No. 20	CDR
35	53	Grand Sudbury	CDR	46	21	Division No. 21	CDR
35	42	Grey	CTY	46	22	Division No. 22	CDR
35	28	Haldimand-Norfolk	CDR	46	23	Division No. 23	CDR
35	46	Haliburton	CTY	Saskatchewan			
35	24	Halton	RM	47	01	Division No. 1	CDR
35	25	Hamilton	CDR	47	02	Division No. 2	CDR
35	12	Hastings	CTY	47	03	Division No. 3	CDR
35	40	Huron	CTY	47	04	Division No. 4	CDR
35	16	Kawartha Lakes	CDR	47	05	Division No. 5	CDR
35	60	Kenora	DIS	47	06	Division No. 6	CDR
35	38	Lambton	CTY	47	07	Division No. 7	CDR
35	09	Lanark	CTY	47	08	Division No. 8	CDR
35	07	Leeds and Grenville	UC	47	09	Division No. 9	CDR
35	11	Lennox and Addington	CTY	47	10	Division No. 10	CDR
35	51	Manitoulin	DIS	47	11	Division No. 11	CDR
35	39	Middlesex	CTY	47	12	Division No. 12	CDR
35	44	Muskoka	DM	47	13	Division No. 13	CDR
35	26	Niagara	RM	47	14	Division No. 14	CDR
35	48	Nipissing	DIS	47	15	Division No. 15	CDR
35	14	Northumberland	CTY	47	16	Division No. 16	CDR
35	06	Ottawa	CDR	47	17	Division No. 17	CDR
35	32	Oxford	CTY	47	18	Division No. 18	CDR
35	49	Parry Sound	DIS				

Tableau 3 Divisions de recensement en ordre alphabétique, selon la province et le territoire, 2011 (fin)

PR	DR	Nom de la DR	Genre de DR	PR	DR	Nom de la DR	Genre de DR
Alberta				Colombie-Britannique (fin)			
48	01	Division No. 1	CDR	59	15	Greater Vancouver	RD
48	02	Division No. 2	CDR	59	49	Kitimat-Stikine	RD
48	03	Division No. 3	CDR	59	05	Kootenay Boundary	RD
48	04	Division No. 4	CDR	59	43	Mount Waddington	RD
48	05	Division No. 5	CDR	59	21	Nanaimo	RD
48	06	Division No. 6	CDR	59	37	North Okanagan	RD
48	07	Division No. 7	CDR	59	59	Northern Rockies	RD
48	08	Division No. 8	CDR	59	07	Okanagan-Similkameen	RD
48	09	Division No. 9	CDR	59	55	Peace River	RD
48	10	Division No. 10	CDR	59	27	Powell River	RD
48	11	Division No. 11	CDR	59	47	Skeena-Queen Charlotte	RD
48	12	Division No. 12	CDR	59	31	Squamish-Lillooet	RD
48	13	Division No. 13	CDR	59	57	Stikine	REG
48	14	Division No. 14	CDR	59	24	Strathcona	RD
48	15	Division No. 15	CDR	59	29	Sunshine Coast	RD
48	16	Division No. 16	CDR	59	33	Thompson-Nicola	RD
48	17	Division No. 17	CDR	Yukon			
48	18	Division No. 18	CDR	60	01	Yukon	TER
48	19	Division No. 19	CDR	Territoires du Nord-Ouest			
Colombie-Britannique				61	01	Region 1	REG
59	23	Alberni-Clayoquot	RD	61	02	Region 2	REG
59	51	Bulkley-Nechako	RD	61	03	Region 3	REG
59	17	Capital	RD	61	04	Region 4	REG
59	41	Cariboo	RD	61	05	Region 5	REG
59	45	Central Coast	RD	61	06	Region 6	REG
59	03	Central Kootenay	RD	Nunavut			
59	35	Central Okanagan	RD	62	04	Baffin	REG
59	39	Columbia-Shuswap	RD	62	05	Keewatin	REG
59	26	Comox Valley	RD	62	08	Kitikmeot	REG
59	19	Cowichan Valley	RD				
59	01	East Kootenay	RD				
59	09	Fraser Valley	RD				
59	53	Fraser-Fort George	RD				

Tableau 4 Divisions et subdivisions de recensement en ordre numérique, selon la province et le territoire, 2011

PR	DR	SDR	RMR/ AR/ ZIM	Nom	Genre	Change- ment	PR	DR	SDR	RMR/ AR/ ZIM	Nom	Genre	Change- ment
Terre-Neuve-et-Labrador							Terre-Neuve-et-Labrador (suite)						
10	01			Division No. 1	CDR		10	01	375	997	Bryant's Cove	T	
10	01	101	999	Division No. 1, Subd. V	SNO		10	01	379	997	Harbour Grace	T	
10	01	105	998	Portugal Cove South	T		10	01	385	005	Upper Island Cove	T	
10	01	113	997	Trepassey	T		10	01	391	999	Division No. 1, Subd. J	SNO	
10	01	120	999	St. Shott's	T		10	01	394	005	Bishop's Cove	T	
10	01	124	996	Division No. 1, Subd. U	SNO		10	01	396	005	Spaniard's Bay	T	
10	01	126	997	Cape Broyle	T		10	01	405	999	Division No. 1, Subd. K	SNO	
10	01	131	997	Renews-Cappahayden	T		10	01	409	005	Bay Roberts	T	
10	01	136	999	Fermeuse	T		10	01	415	997	Division No. 1, Subd. L	SNO	
10	01	140	999	Port Kirwan	T		10	01	421	996	Division No. 1, Subd. M	SNO	
10	01	144	999	Aquaforte	T		10	01	426	005	North River	T	
10	01	149	997	Ferryland	T		10	01	429	996	Clarke's Beach	T	
10	01	155	996	Division No. 1, Subd. W	SNO		10	01	434	996	South River	T	
10	01	169	997	St. Vincent's-St. Stephen's- Peter's River	T		10	01	437	996	Cupids	T	
10	01	174	997	Gaskiers-Point La Haye	T		10	01	441	996	Division No. 1, Subd. N	SNO	
10	01	178	997	St. Mary's	T		10	01	446	996	Brigus	T	
10	01	181	997	Riverhead	T		10	01	452	996	Division No. 1, Subd. O	SNO	
10	01	186	997	Admirals Beach	T		10	01	456	996	Colliers	T	
10	01	192	996	St. Joseph's	T		10	01	461	996	Conception Harbour	T	
10	01	197	997	Mount Carmel-Mitchells Brook-St. Catherine's	T		10	01	464	996	Avondale	T	
10	01	203	997	Division No. 1, Subd. X	SNO		10	01	469	996	Harbour Main-Chapel's Cove-Lakeview	T	
10	01	207	997	Colinet	T		10	01	472	996	Holyrood	T	
10	01	214	999	Division No. 1, Subd. C	SNO		10	01	485	001	Conception Bay South	T	
10	01	219	997	Branch	T		10	01	490	996	Division No. 1, Subd. R	SNO	
10	01	225	999	Point Lance	T		10	01	494	996	Wabana	T	
10	01	228	997	St. Bride's	T		10	01	504	001	Portugal Cove-St. Philip's	T	
10	01	234	997	Division No. 1, Subd. B	SNO		10	01	505	001	Pouch Cove	T	
10	01	240	997	Placentia	T		10	01	507	001	Flatrock	T	
10	01	254	997	Fox Harbour	T		10	01	509	001	Torbay	T	
10	01	259	997	Division No. 1, Subd. A	SNO		10	01	511	001	Logy Bay-Middle Cove- Outer Cove	T	
10	01	263	997	Long Harbour-Mount Arlington Heights	T		10	01	512	001	Bauline	T	
10	01	267	997	Southern Harbour	T		10	01	517	001	Paradise	T	
10	01	270	997	Arnold's Cove	T		10	01	519	001	St. John's	CY	
10	01	274	999	Come By Chance	T		10	01	542	001	Mount Pearl	CY	
10	01	277	998	Sunnyside	T		10	01	551	001	Petty Harbour-Maddox Cove	T	
10	01	281	997	Chance Cove	T		10	01	557	001	Bay Bulls	T	
10	01	285	997	Norman's Cove-Long Cove	T		10	01	559	001	Witless Bay	T	
10	01	289	997	Chapel Arm	T		10	01	565	996	Division No. 1, Subd. D	SNO	
10	01	293	997	Division No. 1, Subd. Y	SNO		10	02			Division No. 2	CDR	
10	01	298	997	Whitbourne	T		10	02	001	998	Division No. 2, Subd. E	SNO	
10	01	304	997	Division No. 1, Subd. E	SNO		10	02	002	998	Lewin's Cove	T	
10	01	308	997	Whiteway	T		10	02	005	998	Burin	T	
10	01	312	997	Heart's Delight-Islington	T		10	02	006	999	Division No. 2, Subd. F	SNO	
10	01	316	999	Heart's Desire	T		10	02	008	998	St. Lawrence	T	
10	01	321	996	Division No. 1, Subd. F	SNO		10	02	009	999	Division No. 2, Subd. G	SNO	
10	01	325	997	Heart's Content	T		10	02	011	997	Lawn	T	
10	01	328	999	New Perlican	T		10	02	012	998	Lamalaine	T	
10	01	332	998	Winterton	T		10	02	013	997	Lord's Cove	T	
10	01	335	998	Hant's Harbour	T		10	02	014	999	Point May	T	
10	01	339	997	Division No. 1, Subd. G	SNO		10	02	015	999	Point au Gaul	T	
10	01	343	998	Old Perlican	T		10	02	016	998	Division No. 2, Subd. H	SNO	
10	01	347	997	Bay de Verde	T		10	02	017	999	Frenchman's Cove	T	
10	01	352	997	Small Point-Adam's Cove- Blackhead-Broad Cove	T		10	02	018	998	Fortune	T	
10	01	357	997	Division No. 1, Subd. H	SNO		10	02	019	998	Grand Bank	T	
10	01	361	997	Salmon Cove	T		10	02	021	998	Garnish	T	
10	01	365	997	Victoria	T		10	02	022	997	Division No. 2, Subd. D	SNO	
10	01	370	997	Carbonear	T		10	02	023	997	Winterland	T	
10	01	374	997	Division No. 1, Subd. I	SNO		10	02	024	997	Marystown	T	
							10	02	025	999	Fox Cove-Mortier	T	

Tableau 4 Divisions et subdivisions de recensement en ordre numérique, selon la province et le territoire, 2011 (suite)

PR	DR	SDR	RMR/ AR/ ZIM	Nom	Genre	Change- ment	PR	DR	SDR	RMR/ AR/ ZIM	Nom	Genre	Change- ment
Terre-Neuve-et-Labrador (suite)							Terre-Neuve-et-Labrador (suite)						
10	02	026	997	Division No. 2, Subd. I	SNO		10	05			Division No. 5	CDR	
10	02	027	996	Bay L'Argent	T		10	05	001	997	Division No. 5, Subd. A	SNO	
10	02	029	999	Division No. 2, Subd. J	SNO		10	05	003	998	Division No. 5, Subd. G	SNO	
10	02	030	997	Grand le Pierre	T		10	05	004	997	Deer Lake	T	
10	02	031	997	Division No. 2, Subd. C	SNO		10	05	005	999	Jackson's Arm	T	
10	02	033	997	Rushoon	T		10	05	006	999	Howley	T	
10	02	034	996	Parkers Cove	T		10	05	007	997	Division No. 5, Subd. E	SNO	
10	02	036	997	Terrenceville	T		10	05	008	999	Hampden	T	
10	02	037	999	Red Harbour	T		10	05	009	997	Reidville	T	
10	02	039	997	English Harbour East	T		10	05	010	996	Division No. 5, Subd. F	SNO	
10	02	040	997	Baine Harbour	T		10	05	011	015	Steady Brook	T	
10	02	041	997	St. Bernard's-Jacques Fontaine	T		10	05	012	996	Pasadena	T	
10	02	044	999	Division No. 2, Subd. L	SNO		10	05	014	997	Cormack	T	
10	02	048	999	Division No. 2, Subd. K	SNO		10	05	015	015	Gillams	T	
10	02	055	999	Little Bay East	T		10	05	016	999	Division No. 5, Subd. C	SNO	
10	03			Division No. 3	CDR		10	05	017	015	Massey Drive	T	
10	03	001	999	Division No. 3, Subd. A	SNO		10	05	018	015	Corner Brook	CY	
10	03	002	999	Rencontre East	T		10	05	019	999	Division No. 5, Subd. D	SNO	
10	03	003	998	St. Jacques-Coomb's Cove	T		10	05	020	015	Humber Arm South	T	
10	03	004	999	Belleoram	T		10	05	022	015	Mclvers	T	
10	03	005	999	Pool's Cove	T		10	05	023	997	Cox's Cove	T	
10	03	006	999	Division No. 3, Subd. B	SNO		10	05	024	997	Lark Harbour	T	
10	03	008	997	Harbour Breton	T		10	05	025	015	Meadows	T	
10	03	009	999	Division No. 3, Subd. C	SNO		10	05	028	996	Hughes Brook	T	
10	03	010	997	Seal Cove (Fortune Bay)	T		10	05	030	015	Irishtown-Summerside	T	
10	03	011	997	Hermitage-Sandyville	T		10	05	033	015	Mount Moriah	T	
10	03	012	999	Gaultois	T		10	05	035	997	York Harbour	T	
10	03	014	998	Division No. 3, Subd. D	SNO	◆	10	06			Division No. 6	CDR	
10	03	018	997	Milltown-Head of Bay d'Espoir	T		10	06	001	997	Division No. 6, Subd. D	SNO	
10	03	019	997	St. Alban's	T		10	06	003	996	Norris Arm	T	
10	03	020	999	Morrisville	T		10	06	008	998	Division No. 6, Subd. E	SNO	
10	03	021	997	Division No. 3, Subd. E	SNO		10	06	009	998	Gander	T	
10	03	024	998	Division No. 3, Subd. F	SNO		10	06	011	998	Appleton	T	
10	03	026	997	Ramea	T		10	06	012	998	Glenwood	T	
10	03	028	997	Burgeo	T		10	06	014	996	Division No. 6, Subd. C	SNO	
10	03	031	997	Division No. 3, Subd. H	SNO		10	06	015	997	Northern Arm	T	
10	03	032	997	Isle aux Morts	T		10	06	017	010	Grand Falls-Windsor	T	
10	03	033	997	Burnt Islands	T		10	06	019	996	Bishop's Falls	T	
10	03	034	997	Channel-Port aux Basques	T		10	06	021	997	Peterview	T	
10	03	038	999	Division No. 3, Subd. I	SNO		10	06	022	997	Botwood	T	
10	03	042	999	Division No. 3, Subd. J	SNO		10	06	026	996	Badger	T	
10	03	045	996	Rose Blanche-Harbour le Cou	T		10	06	028	999	Millertown	T	
10	03	801	998	Samiajj Miawpukek	IRI	◆	10	06	029	999	Division No. 6, Subd. A	SNO	
10	04			Division No. 4	CDR		10	06	031	997	Buchans	T	
10	04	001	998	Division No. 4, Subd. A	SNO		10	07			Division No. 7	CDR	
10	04	006	998	Division No. 4, Subd. B	SNO		10	07	001	998	Division No. 7, Subd. M	SNO	
10	04	011	997	Division No. 4, Subd. C	SNO		10	07	006	998	Division No. 7, Subd. L	SNO	
10	04	013	998	St. George's	T		10	07	009	997	Division No. 7, Subd. K	SNO	
10	04	016	997	Division No. 4, Subd. D	SNO		10	07	013	998	Clarenville	T	
10	04	017	999	Gallants	T		10	07	014	997	Division No. 7, Subd. J	SNO	
10	04	018	997	Stephenville Crossing	T		10	07	015	997	Trinity (Trinity Bay)	T	
10	04	019	998	Stephenville	T		10	07	016	997	Port Rexton	T	
10	04	020	998	Kippens	T		10	07	018	999	Division No. 7, Subd. I	SNO	
10	04	021	998	Port au Port East	T		10	07	020	997	Elliston	T	
10	04	022	997	Division No. 4, Subd. E	SNO		10	07	022	998	Trinity Bay North	T	●
10	04	033	997	Cape St. George	T		10	07	023	998	Bonavista	T	
10	04	037	997	Lourdes	T		10	07	024	997	Division No. 7, Subd. G	SNO	
10	04	042	997	Port au Port West-Aguathuna-Felix Cove	T		10	07	025	999	Keels	T	
							10	07	026	999	Duntara	T	

Tableau 4 Divisions et subdivisions de recensement en ordre numérique, selon la province et le territoire, 2011 (suite)

PR	DR	SDR	RMR/ AR/ ZIM	Nom	Genre	Change- ment	PR	DR	SDR	RMR/ AR/ ZIM	Nom	Genre	Change- ment
Terre-Neuve-et-Labrador (suite)							Terre-Neuve-et-Labrador (suite)						
10	07	027	999	King's Cove	T		10	08	056	997	Lushes Bight-Beaumont- Beaumont North	T	
10	07	028	998	Division No. 7, Subd. F	SNO		10	08	058	997	Division No. 8, Subd. C	SNO	
10	07	031	997	Division No. 7, Subd. E	SNO		10	08	059	997	South Brook	T	
10	07	032	998	Musgravetown	T		10	08	060	997	Robert's Arm	T	
10	07	036	998	Port Blandford	T		10	08	061	998	Springdale	T	
10	07	037	999	Traytown	T		10	08	062	999	Port Anson	T	
10	07	038	997	Division No. 7, Subd. D	SNO		10	08	063	999	Little Bay	T	
10	07	039	999	Savage Cove-Sandy Cove	T		10	08	064	999	Little Bay Islands	T	
10	07	040	999	Terra Nova	T		10	08	065	997	Division No. 8, Subd. P	SNO	
10	07	041	999	Happy Adventure	T		10	08	066	999	Beachside	T	
10	07	042	998	Eastport	T		10	08	067	997	Division No. 8, Subd. O	SNO	
10	07	043	997	Sandringham	T		10	08	069	998	King's Point	T	
10	07	044	997	Glovertown	T		10	08	070	999	Nippers Harbour	T	
10	07	045	999	Division No. 7, Subd. N	SNO		10	08	071	999	Burlington	T	
10	07	046	997	Salvage	T		10	08	072	997	Middle Arm	T	
10	07	047	998	Gambo	T		10	08	073	999	Tilt Cove	T	
10	07	048	999	St. Brendan's	T		10	08	074	999	Division No. 8, Subd. A	SNO	
10	07	049	998	Hare Bay	T		10	08	075	997	Fleur de Lys	T	
10	07	050	998	Centreville-Wareham-Trinity	T		10	08	076	999	LaScie	T	
10	07	051	999	Division No. 7, Subd. B	SNO		10	08	077	997	Brent's Cove	T	
10	07	054	999	Greenspond	T		10	08	078	999	Pacquet	T	
10	07	056	999	Division No. 7, Subd. A	SNO		10	08	079	998	Baie Verte	T	
10	07	057	998	Dover	T		10	08	091	997	Seal Cove (White Bay)	T	
10	07	060	997	New-Wes-Valley	T		10	08	092	999	Coachman's Cove	T	
10	07	067	996	Indian Bay	T		10	08	093	999	Westport	T	
10	08			Division No. 8	CDR		10	08	095	997	Ming's Bight	T	
10	08	001	999	Division No. 8, Subd. M	SNO		10	08	096	999	Woodstock	T	
10	08	004	998	Lumsden	T		10	08	098	997	Miles Cove	T	
10	08	006	997	Musgrave Harbour	T		10	09			Division No. 9	CDR	
10	08	008	997	Division No. 8, Subd. L	SNO		10	09	001	999	Division No. 9, Subd. F	SNO	
10	08	011	997	Carmanville	T		10	09	004	999	Englee	T	
10	08	020	998	Fogo Island Region (Part)	RG		10	09	007	997	Roddickton-Bide Arm	T	
10	08	021	998	Fogo	T		10	09	008	997	Conche	T	
10	08	022	998	Joe Batt's Arm-Barr'd Islands-Shoal Bay	T		10	09	009	999	Division No. 9, Subd. A	SNO	
10	08	023	997	Tilting	T		10	09	010	998	Trout River	T	
10	08	024	997	Change Islands	T		10	09	011	998	Woody Point, Bonne Bay	T	
10	08	025	998	Seldom-Little Seldom	T		10	09	012	998	Norris Point	T	
10	08	026	999	Division No. 8, Subd. I	SNO		10	09	013	997	Rocky Harbour	T	
10	08	029	999	Crow Head	T		10	09	015	997	Daniel's Harbour	T	
10	08	031	998	Division No. 8, Subd. H	SNO		10	09	016	999	Cow Head	T	
10	08	032	999	Cottlesville	T		10	09	017	999	Parson's Pond	T	
10	08	033	998	Summerford	T		10	09	018	999	Hawke's Bay	T	
10	08	035	998	Twillingate	T		10	09	019	998	Port Saunders	T	
10	08	036	997	Division No. 8, Subd. G	SNO		10	09	020	999	St. Pauls	T	
10	08	037	997	Campbellton	T		10	09	021	998	Division No. 9, Subd. C	SNO	
10	08	038	997	Birchy Bay	T		10	09	022	998	Port au Choix	T	
10	08	039	997	Comfort Cove-Newstead	T		10	09	023	999	Anchor Point	T	
10	08	040	999	Baytona	T		10	09	024	998	Flower's Cove	T	
10	08	042	997	Division No. 8, Subd. F	SNO		10	09	026	997	Bird Cove	T	
10	08	043	998	Embree	T		10	09	028	998	Main Brook	T	
10	08	044	997	Lewisporte	T		10	09	029	998	St. Anthony	T	
10	08	045	999	Little Burnt Bay	T		10	09	030	997	Glenburnie-Birchy Head- Shoal Brook	T	
10	08	046	998	Division No. 8, Subd. E	SNO		10	09	031	997	Division No. 9, Subd. D	SNO	
10	08	047	999	Point of Bay	T		10	09	032	998	St. Lunaire-Griquet	T	
10	08	048	997	Leading Tickles	T		10	09	034	999	Cook's Harbour	T	
10	08	049	997	Point Leamington	T		10	09	035	999	Raleigh	T	
10	08	052	999	Division No. 8, Subd. D	SNO		10	09	037	999	Sally's Cove	T	
10	08	053	997	Pilley's Island	T		10	09	039	999	Goose Cove East	T	
10	08	054	997	Triton	T		10	09	041	999	Division No. 9, Subd. H	SNO	
10	08	055	997	Brighton	T								

Tableau 4 Divisions et subdivisions de recensement en ordre numérique, selon la province et le territoire, 2011 (suite)

PR	DR	SDR	RMR/ AR/ ZIM	Nom	Genre	Change- ment	PR	DR	SDR	RMR/ AR/ ZIM	Nom	Genre	Change- ment
Terre-Neuve-et-Labrador (suite)							Terre-Neuve-et-Labrador (fin)						
10	09	042	999	Bellburns	T		10	10	020	999	Division No. 10, Subd. C	SNO	◆
10	09	047	999	Division No. 9, Subd. G	SNO		10	10	022	999	North West River	T	
10	09	048	999	River of Ponds	T		10	10	025	998	Happy Valley-Goose Bay	T	
10	10			Division No. 10	CDR		10	10	029	999	Division No. 10, Subd. D	SNO	
10	10	001	999	Division No. 10, Subd. A	SNO		10	10	032	998	Labrador City	T	
10	10	002	998	L'Anse au Loup	T	●	10	10	034	998	Wabush	T	
10	10	003	997	Red Bay	T		10	10	042	999	Division No. 10, Subd. E	SNO	
10	10	004	999	L'Anse-au-Clair	T		10	10	801	999	Natuashish 2	IRI	
10	10	005	999	Forteau	T		10	10	802	998	Sheshatshiu 3	IRI	●
10	10	006	999	West St. Modeste	T		10	11			Division No. 11	CDR	
10	10	007	999	Pinware	T		10	11	005	999	Division No. 11, Subd. C	SNO	
10	10	008	998	Division No. 10, Subd. B	SNO		10	11	010	998	Rigolet	T	
10	10	009	998	Port Hope Simpson	T		10	11	015	999	Postville	T	
10	10	010	999	St. Lewis	T		10	11	020	999	Makkovik	T	
10	10	011	998	Mary's Harbour	T		10	11	030	999	Hopedale	T	
10	10	012	999	Cartwright, Labrador	T		10	11	035	999	Nain	T	
10	10	013	998	Charlottetown (Labrador)	T		10	11	040	999	Division No. 11, Subd. E	SNO	

Tableau 4 Divisions et subdivisions de recensement en ordre numérique, selon la province et le territoire, 2011 (suite)

PR	DR	SDR	RMR/ AR/ ZIM	Nom	Genre	Change- ment	PR	DR	SDR	RMR/ AR/ ZIM	Nom	Genre	Change- ment
Île-du-Prince-Édouard							Île-du-Prince-Édouard (fin)						
11	01			Kings	CTY		11	02	046	997	North Rustico	COM	
11	01	001	997	Lot 64	LOT		11	02	048	105	Brackley	COM	
11	01	002	997	Murray Harbour	COM		11	02	049	105	Lot 33	LOT	
11	01	004	997	Murray River	COM		11	02	050	105	Union Road	COM	
11	01	006	997	Lot 63	LOT		11	02	051	997	Breadalbane	COM	
11	01	008	997	Lot 61	LOT		11	02	052	105	Lot 34	LOT	
11	01	009	997	Lot 59	LOT		11	02	054	105	Lot 35	LOT	
11	01	011	998	Lot 66	LOT		11	02	056	105	Lot 36	LOT	◆
11	01	014	997	Lot 51	LOT		11	02	057	996	Scotchfort 4	IRI	◆
11	01	016	997	Lot 52	LOT		11	02	058	996	Lot 37	LOT	◆
11	01	018	997	Montague	T		11	02	059	996	Mount Stewart	COM	
11	01	019	997	Lot 53	LOT		11	02	065	105	Winsloe South	COM	
11	01	021	998	Cardigan	COM		11	02	070	105	Warren Grove	COM	
11	01	022	996	Kings, Royalty	LOT		11	02	075	105	Charlottetown	CY	
11	01	024	997	Georgetown	T		11	02	080	105	Stratford	T	
11	01	026	997	Lot 54	LOT		11	02	085	105	Cornwall	T	
11	01	028	997	Lot 55	LOT								
11	01	029	997	Lot 56	LOT		11	03			Prince	CTY	
11	01	031	997	Lot 43	LOT		11	03	001	997	Lot 28	LOT	
11	01	032	997	Lot 44	LOT		11	03	005	997	Borden-Carleton	COM	
11	01	034	997	Lot 45	LOT		11	03	006	996	Lot 27	LOT	
11	01	036	998	Souris	T		11	03	008	996	Kinkora	COM	
11	01	038	998	Lot 46	LOT		11	03	009	996	Lot 26	LOT	
11	01	039	999	Lot 47	LOT		11	03	010	997	Central Bedeque	COM	
11	01	041	997	Lot 42	LOT		11	03	011	996	Lot 25	LOT	
11	01	042	997	Lot 41	LOT		11	03	012	996	Lot 19	LOT	◆
11	01	044	997	St. Peters Bay	COM		11	03	013	996	Bedeque	COM	
11	01	046	997	Lot 40	LOT		11	03	014	996	Kensington	T	◆
11	01	048	997	Morell	COM		11	03	016	996	Lot 18	LOT	
11	01	049	997	Lot 39	LOT		11	03	018	996	Sherbrooke	COM	
11	01	050	999	Morell 2	IRI		11	03	019	110	Lot 17	LOT	◆
11	01	051	996	Lot 38	LOT		11	03	023	110	Linkletter	COM	
							11	03	024	110	Miscouche	COM	◆
11	02			Queens	CTY		11	03	025	110	Summerside	CY	
11	02	001	997	Lot 62	LOT		11	03	026	996	Lot 15	LOT	
11	02	004	997	Lot 60	LOT		11	03	027	997	Abrams Village	COM	
11	02	006	996	Lot 58	LOT		11	03	028	996	Lot 16	LOT	
11	02	008	996	Lot 57	LOT		11	03	029	996	Wellington	COM	
11	02	009	996	Lot 50	LOT		11	03	031	996	Lot 14	LOT	
11	02	012	996	Lot 49	LOT		11	03	032	997	Lot 13	LOT	
11	02	014	105	Lot 48	LOT		11	03	033	996	Tyne Valley	COM	
11	02	026	105	Lot 31	LOT		11	03	034	997	Lot 12	LOT	
11	02	028	105	Lot 65	LOT		11	03	035	997	Lennox Island 1	IRI	
11	02	029	996	Lot 30	LOT		11	03	036	997	Lot 11	LOT	
11	02	030	105	Rocky Point 3	IRI		11	03	038	997	Lot 10	LOT	
11	02	031	996	Lot 29	LOT		11	03	041	997	Lot 6	LOT	◆
11	02	032	997	Victoria	COM		11	03	042	997	O'Leary	COM	◆
11	02	033	105	Meadowbank	COM		11	03	044	997	Lot 9	LOT	
11	02	034	996	Crapaud	COM		11	03	046	997	Lot 8	LOT	
11	02	036	996	Lot 67	LOT		11	03	048	997	Lot 7	LOT	
11	02	037	105	Clyde River	COM		11	03	049	997	Lot 5	LOT	
11	02	038	997	Lot 20	LOT		11	03	051	997	Lot 4	LOT	
11	02	039	996	Lot 21	LOT		11	03	052	997	Alberton	T	
11	02	040	105	Miltonvale Park	COM		11	03	054	997	Lot 3	LOT	
11	02	041	996	Lot 22	LOT		11	03	056	997	Lot 2	LOT	
11	02	042	105	Lot 23	LOT		11	03	057	999	St. Louis	COM	
11	02	043	996	Hunter River	COM		11	03	058	998	Lot 1	LOT	
11	02	044	996	Lot 24	LOT		11	03	059	998	Tignish	COM	
11	02	045	996	Resort Mun. Stan.B.-Hope R.-Bayv.-Cavend.-N.Rust.	COM		11	03	062	999	Miminegash	COM	

Tableau 4 Divisions et subdivisions de recensement en ordre numérique, selon la province et le territoire, 2011 (suite)

PR	DR	SDR	RMR/ AR/ ZIM	Nom	Genre	Change- ment	PR	DR	SDR	RMR/ AR/ ZIM	Nom	Genre	Change- ment
Nouvelle-Écosse							Nouvelle-Écosse (suite)						
12	01			Shelburne	CTY		12	08			Hants	CTY	
12	01	001	998	Barrington	MD		12	08	001	997	West Hants	MD	◆
12	01	004	998	Clark's Harbour	T		12	08	002	997	Windsor	T	
12	01	006	998	Shelburne	MD		12	08	004	997	Hantsport	T	
12	01	008	998	Shelburne	T		12	08	008	996	East Hants	MD	◆
12	01	009	998	Lockeport	T		12	08	014	997	Indian Brook 14	IRI	
12	02			Yarmouth	CTY		12	09			Halifax	CTY	
12	02	001	998	Argyle	MD		12	09	019	205	Cole Harbour 30	IRI	
12	02	004	998	Yarmouth	MD		12	09	029	205	Shubenacadie 13	IRI	
12	02	006	998	Yarmouth	T		12	09	034	205	Halifax	RGM	
12	02	040	999	Yarmouth 33	IRI		12	09	037	205	Beaver Lake 17	IRI	
							12	09	038	205	Sheet Harbour 36	IRI	
12	03			Digby	CTY		12	10			Colchester	CTY	
12	03	001	998	Clare	MD		12	10	001	215	Colchester, Subd. C	SC	
12	03	004	998	Digby	MD	◆	12	10	002	996	Stewiacke	T	
12	03	006	998	Digby	T		12	10	003	215	Millbrook 27	IRI	
12	03	009	999	Bear River (Part) 6	IRI	◆	12	10	006	215	Truro	T	
12	04			Queens	CTY		12	10	008	215	Colchester, Subd. B	SC	
12	04	009	999	Ponhook Lake 10	IRI		12	10	012	996	Colchester, Subd. A	SC	
12	04	010	998	Queens	RGM		12	11			Cumberland	CTY	
12	04	015	999	Wildcat 12	IRI		12	11	001	998	Cumberland, Subd. A	SC	
12	05			Annapolis	CTY		12	11	002	997	Parrsboro	T	
12	05	001	997	Annapolis, Subd. D	SC		12	11	006	998	Cumberland, Subd. B	SC	
12	05	002	999	Bear River (Part) 6	IRI	◆	12	11	008	998	Springhill	T	
12	05	004	998	Annapolis, Subd. A	SC	◆	12	11	009	998	Cumberland, Subd. C	SC	
12	05	006	999	Bear River 6B	IRI		12	11	011	998	Amherst	T	
12	05	008	998	Annapolis Royal	T		12	11	012	998	Oxford	T	
12	05	009	998	Annapolis, Subd. B	SC		12	11	014	997	Cumberland, Subd. D	SC	
12	05	012	998	Bridgetown	T		12	12			Pictou	CTY	
12	05	014	998	Annapolis, Subd. C	SC		12	12	001	997	Pictou, Subd. A	SC	
12	05	016	997	Middleton	T		12	12	004	997	Pictou	T	
12	06			Lunenburg	CTY		12	12	006	220	Pictou, Subd. B	SC	
12	06	001	998	Lunenburg	MD		12	12	008	220	Westville	T	
12	06	004	998	Bridgewater	T		12	12	009	220	Stellarton	T	
12	06	006	997	Lunenburg	T		12	12	011	220	Pictou, Subd. C	SC	◆
12	06	008	998	Mahone Bay	T		12	12	014	220	New Glasgow	T	
12	06	009	997	Chester	MD		12	12	016	220	Trenton	T	
12	06	011	999	Gold River 21	IRI		12	12	019	220	Fisher's Grant 24	IRI	◆
12	06	014	999	Pennal 19	IRI	◆	12	12	023	220	Merigomish Harbour 31	IRI	
12	06	016	999	New Ross 20	IRI	◆	12	13			Guysborough	CTY	
12	07			Kings	CTY		12	13	001	997	St. Mary's	MD	
12	07	001	997	Kings, Subd. A	SC		12	13	004	998	Guysborough	MD	
12	07	002	998	Cambridge 32	IRI		12	13	006	997	Canso	T	
12	07	004	997	Berwick	T		12	13	008	998	Mulgrave	T	
12	07	011	210	Kings, Subd. C	SC		12	14			Antigonish	CTY	
12	07	012	210	Kentville	T		12	14	001	998	Antigonish, Subd. A	SC	
12	07	016	210	Kings, Subd. B	SC		12	14	002	998	Antigonish	T	
12	07	021	997	Kings, Subd. D	SC		12	14	006	998	Antigonish, Subd. B	SC	● ◆
12	07	024	997	Wolfville	T		12	14	010	998	Pomquet And Afton 23	IRI	◆
12	07	027	999	Glooscap 35	IRI								

Tableau 4 Divisions et subdivisions de recensement en ordre numérique, selon la province et le territoire, 2011 (suite)

PR	DR	SDR	RMR/ AR/ ZIM	Nom	Genre	Change- ment	PR	DR	SDR	RMR/ AR/ ZIM	Nom	Genre	Change- ment
Nouvelle-Écosse (suite)							Nouvelle-Écosse (fin)						
12	15			Inverness	CTY		12	17			Cape Breton	CTY	
12	15	001	997	Inverness, Subd. C	SC		12	17	008	225	Membertou 28B	IRI	
12	15	002	998	Port Hawkesbury	T		12	17	020	225	Eskasoni 3	IRI	
12	15	006	997	Inverness, Subd. B	SC		12	17	030	225	Cape Breton	RGM	
12	15	008	999	Whycocomagh 2	IRI						Victoria	CTY	
12	15	011	998	Inverness, Subd. A	SC		12	18			Victoria	CTY	
							12	18	001	997	Victoria, Subd. B	SC	
12	16			Richmond	CTY		12	18	003	998	Wagmatcook 1	IRI	
12	16	001	997	Richmond, Subd. C	SC		12	18	006	998	Victoria, Subd. A	SC	
12	16	006	998	Richmond, Subd. A	SC								
12	16	011	997	Richmond, Subd. B	SC								
12	16	014	998	Chapel Island 5	IRI								

Tableau 4 Divisions et subdivisions de recensement en ordre numérique, selon la province et le territoire, 2011 (suite)

PR	DR	SDR	RMR/ AR/ ZIM	Nom	Genre	Change- ment	PR	DR	SDR	RMR/ AR/ ZIM	Nom	Genre	Change- ment
Nouveau-Brunswick							Nouveau-Brunswick (suite)						
13	01			Saint John	CT		13	05			Kings	CT	
13	01	001	310	Saint Martins	P		13	05	001	997	Hammond	P	
13	01	002	310	St. Martins	VL		13	05	004	310	Upham	P	
13	01	004	310	Simonds	P		13	05	006	310	Hampton	P	
13	01	006	310	Saint John	CY		13	05	007	310	Hampton	T	
13	01	016	310	Musquash	P		13	05	008	310	Rothesay	P	
							13	05	011	310	Westfield	P	
13	02			Charlotte	CT		13	05	014	310	Kingston	P	
13	02	001	998	Grand Manan	P		13	05	015	310	Grand Bay-Westfield	TV	
13	02	004	999	Campobello Island	RCR	●	13	05	016	996	Norton	P	
13	02	006	999	West Isles	P		13	05	018	997	Norton	VL	
13	02	008	310	Lepreau	P		13	05	021	997	Sussex	P	
13	02	011	997	Pennfield	P	◆	13	05	022	997	Sussex	T	
13	02	012	998	Blacks Harbour	VL	◆	13	05	023	997	Sussex Corner	VL	
13	02	014	999	Clarendon	P		13	05	024	997	Waterford	P	
13	02	016	997	Saint George	P		13	05	026	997	Cardwell	P	
13	02	018	998	St. George	T		13	05	028	997	Havelock	P	
13	02	021	997	Saint Patrick	P		13	05	031	997	Studholm	P	
13	02	024	998	Saint Andrews	P		13	05	034	997	Springfield	P	
13	02	026	998	Saint Andrews	T		13	05	036	996	Kars	P	
13	02	028	999	Saint Croix	P		13	05	038	310	Greenwich	P	
13	02	031	998	Dufferin	P		13	05	045	310	Rothesay	TV	
13	02	034	998	Saint Stephen	P	◆	13	05	057	310	Quispamsis	TV	
13	02	037	998	St. Stephen	T	◆							
13	02	039	999	Saint James	P		13	06			Albert	CT	
13	02	042	998	Saint David	P		13	06	001	996	Hopewell	P	
13	02	044	999	Dumbarton	P		13	06	003	997	Riverside-Albert	VL	
13	02	052	997	Grand Manan	VL		13	06	004	997	Harvey	P	
							13	06	006	997	Alma	VL	
13	03			Sunbury	CT		13	06	007	999	Alma	P	
13	03	001	996	Blissville	P		13	06	008	305	Elgin	P	
13	03	004	320	Gladstone	P		13	06	011	305	Hillsborough	P	
13	03	005	996	Tracy	VL		13	06	014	305	Coverdale	P	
13	03	006	996	Fredericton Junction	VL		13	06	020	305	Riverview	T	
13	03	008	320	Lincoln	P		13	06	025	305	Hillsborough	VL	
13	03	011	997	Burton	P								
13	03	012	997	Oromocto	T		13	07			Westmorland	CT	
13	03	013	997	Oromocto 26	IRI		13	07	001	997	Westmorland	P	
13	03	014	996	Sheffield	P		13	07	002	998	Port Elgin	VL	
13	03	016	320	Maugerville	P		13	07	004	997	Botsford	P	
13	03	018	997	Northfield	P		13	07	005	997	Beaubassin-est	RCR	
							13	07	007	997	Cap-Pelé	VL	●
13	04			Queens	CT		13	07	008	997	Sackville	P	
13	04	001	310	Petersville	P		13	07	009	997	Sackville	T	
13	04	004	996	Gagetown	P		13	07	011	305	Dorchester	P	◆
13	04	005	997	Gagetown	VL		13	07	012	305	Dorchester	VL	
13	04	006	997	Hampstead	P		13	07	013	305	Memramcook	VL	
13	04	008	997	Wickham	P		13	07	014	305	Fort Folly 1	IRI	◆
13	04	011	997	Cambridge	P		13	07	016	996	Shediac	P	◆
13	04	013	996	Cambridge-Narrows	VL		13	07	019	305	Moncton	P	◆
13	04	014	997	Johnston	P		13	07	022	305	Moncton	C	
13	04	016	998	Brunswick	P		13	07	024	996	Salisbury	P	
13	04	018	997	Waterborough	P		13	07	028	305	Salisbury	VL	
13	04	021	997	Canning	P		13	07	029	997	Petitcodiac	VL	
13	04	022	997	Minto	VL		13	07	045	305	Dieppe	C	◆
13	04	024	997	Chipman	P		13	07	052	996	Shediac	TV	● ◆
13	04	025	997	Chipman	VL								

Tableau 4 Divisions et subdivisions de recensement en ordre numérique, selon la province et le territoire, 2011 (suite)

PR	DR	SDR	RMR/ AR/ ZIM	Nom	Genre	Change- ment	PR	DR	SDR	RMR/ AR/ ZIM	Nom	Genre	Change- ment
Nouveau-Brunswick (suite)							Nouveau-Brunswick (suite)						
13	08			Kent	CT		13	10	018	320	Kingsclear	P	◆
13	08	001	996	Dundas	P		13	10	019	320	Kingsclear 6	IRI	
13	08	003	999	Buctouche 16	IRI		13	10	021	996	Queensbury	P	
13	08	004	997	Wellington	P		13	10	024	997	Southampton	P	
13	08	005	997	Bouctouche	TV		13	10	025	997	Millville	VL	
13	08	006	997	Saint Mary	P		13	10	026	320	Bright	P	
13	08	007	997	Saint-Antoine	VL		13	10	028	320	Douglas	P	
13	08	008	305	Saint-Paul	P		13	10	031	320	Saint Marys	P	
13	08	010	996	Harcourt	P		13	10	032	320	Fredericton	CY	● ◆
13	08	012	999	Huskisson	P		13	10	034	320	Devon 30	IRI	
13	08	014	996	Weldford	P		13	10	036	996	Stanley	P	◆
13	08	015	998	Richibucto 15	IRI		13	10	037	996	Stanley	VL	
13	08	016	997	Richibucto	P		13	10	054	997	Nackawic	T	
13	08	017	998	Rexton	VL		13	11			Carleton	CT	
13	08	018	997	Richibucto	TV		13	11	001	998	Richmond	P	
13	08	019	997	Saint-Charles	P		13	11	004	998	Woodstock	P	◆
13	08	020	999	Indian Island 28	IRI		13	11	005	998	Woodstock 23	IRI	◆
13	08	021	997	Saint-Louis	P		13	11	006	998	Woodstock	TV	
13	08	022	997	Saint-Louis de Kent	VL		13	11	008	998	Northampton	P	
13	08	024	997	Acadieville	P		13	11	011	998	Brighton	P	
13	08	026	997	Carleton	P		13	11	012	998	Hartland	T	
13	09			Northumberland	CT		13	11	014	998	Wakefield	P	
13	09	001	997	Hardwicke	P		13	11	018	998	Wilmot	P	
13	09	004	329	Glenelg	P		13	11	019	997	Centreville	VL	
13	09	006	329	Chatham	P		13	11	021	998	Simonds	P	
13	09	011	329	Derby	P		13	11	024	998	Peel	P	
13	09	014	329	Nelson	P		13	11	026	998	Aberdeen	P	
13	09	016	997	Rogersville	P		13	11	027	998	Florenceville-Bristol	TV	●
13	09	017	997	Rogersville	VL		13	11	028	998	Kent	P	
13	09	018	996	Blackville	P		13	11	030	999	Bath	VL	
13	09	019	997	Blackville	VL		13	11	031	998	Wicklow	P	
13	09	021	997	Blissfield	P		13	12			Victoria	CT	
13	09	022	997	Doaktown	VL		13	12	001	998	Andover	P	
13	09	023	329	Red Bank 4	IRI		13	12	002	999	Aroostook	VL	
13	09	026	329	Southesk	P	◆	13	12	004	998	Perth	P	
13	09	027	997	Upper Miramichi	RCR	● ◆	13	12	006	998	Perth-Andover	VL	
13	09	028	329	Northesk	P	● ◆	13	12	007	998	Tobique 20	IRI	
13	09	031	329	Newcastle	P		13	12	008	998	Gordon	P	
13	09	034	329	Big Hole Tract 8 (South Half)	IRI		13	12	009	998	Plaster Rock	VL	
13	09	035	329	Eel Ground 2	IRI		13	12	011	999	Lorne	P	
13	09	036	997	Alnwick	P		13	12	014	998	Denmark	P	
13	09	038	997	Neguac	VL		13	12	016	998	Grand Falls	P	
13	09	044	998	Burnt Church 14	IRI		13	12	019	997	Grand-Sault	TV	
13	09	047	999	Tabusintac 9	IRI		13	12	021	997	Drummond	P	
13	09	050	329	Miramichi	C		13	12	023	998	Drummond	VL	
13	10			York	CT		13	13			Madawaska	CT	
13	10	001	320	New Maryland	P		13	13	001	998	Saint-André	P	◆
13	10	002	320	New Maryland	VL		13	13	002	998	Saint-André	RCR	● ◆
13	10	004	996	Manners Sutton	P		13	13	004	997	Saint-Léonard	P	
13	10	005	996	Harvey	VL		13	13	006	997	Saint-Léonard	TV	●
13	10	006	997	McAdam	VL		13	13	008	997	Notre-Dame-de-Lourdes	P	
13	10	007	999	McAdam	P		13	13	011	997	Sainte-Anne	P	
13	10	008	996	North Lake	P		13	13	012	996	Sainte-Anne-de-Madawaska	VL	
13	10	011	998	Canterbury	P		13	13	014	335	Rivière-Verte	VL	
13	10	012	998	Canterbury	VL		13	13	015	996	Rivière-Verte	P	
13	10	013	998	Meductic	VL		13	13	018	335	Saint-Basile	P	
13	10	014	997	Dumfries	P		13	13	020	335	St. Basile 10	IRI	◆
13	10	016	996	Prince William	P		13	13	022	335	Saint-Joseph	P	

Tableau 4 Divisions et subdivisions de recensement en ordre numérique, selon la province et le territoire, 2011 (suite)

PR	DR	SDR	RMR/ AR/ ZIM	Nom	Genre	Change- ment		PR	DR	SDR	RMR/ AR/ ZIM	Nom	Genre	Change- ment	
Nouveau-Brunswick (suite)								Nouveau-Brunswick (fin)							
13	13	024	335	Saint-Jacques	P			13	15			Gloucester	CT		
13	13	027	335	Edmundston	C	●	◆	13	15	001	997	Saumarez	P		◆
13	13	028	999	Madawaska	P			13	15	003	998	Tracadie-Sheila	TV		◆
13	13	032	335	Saint-Hilaire	P			13	15	006	996	Allardville	P		
13	13	033	335	St. Hilaire	VL			13	15	008	328	Bathurst	P		
13	13	034	997	Baker Brook	P			13	15	010	328	Pabineau 11	IRI		
13	13	035	996	Baker-Brook	VL	●		13	15	011	328	Bathurst	CY		
13	13	036	997	Lac-Baker	P		◆	13	15	012	328	Beresford	P		
13	13	037	997	Lac Baker	VL		◆	13	15	013	328	Pointe-Verte	VL		
13	13	038	997	Clair	P			13	15	014	328	Petit-Rocher	VL	●	
13	13	039	997	Clair	VL			13	15	015	328	Beresford	TV		
13	13	041	997	Saint-François	P			13	15	016	997	New Bandon	P		
13	13	042	997	Saint-François de Madawaska	VL			13	15	017	997	Saint-Léolin	VL		
13	14			Restigouche	CT			13	15	019	997	Paquetville	P		
13	14	001	996	Durham	P			13	15	020	997	Paquetville	VL		
13	14	003	996	Colborne	P			13	15	021	997	Saint-Isidore	P		
13	14	004	997	Charlo	VL		◆	13	15	022	998	Saint-Isidore	VL		
13	14	005	996	Balmoral	P			13	15	024	997	Inkerman	P		
13	14	006	997	Balmoral	VL			13	15	026	997	Caraquet	P		
13	14	008	330	Dalhousie	P		◆	13	15	027	998	Bas-Caraquet	VL		
13	14	010	997	Eel River 3	IRI			13	15	028	998	Caraquet	T		
13	14	011	996	Eel River Crossing	VL			13	15	029	998	Shippagan	P		
13	14	012	330	Addington	P			13	15	030	998	Le Goulet	VL		
13	14	013	330	Atholville	VL			13	15	031	998	Shippagan	T		
13	14	014	330	Campbellton	CY			13	15	032	998	Lamèque	TV		
13	14	015	330	Tide Head	VL			13	15	033	998	Sainte-Marie-Saint-Raphaël	VL	●	
13	14	016	996	Eldon	P			13	15	036	997	Bertrand	VL		
13	14	017	997	Dalhousie	T			13	15	037	328	Nigadoo	VL		
13	14	018	998	Grimmer	P			13	15	038	998	Grande-Anse	VL		
13	14	019	999	Kedgwick	VL			13	15	040	997	Maisonnette	VL		
13	14	021	998	Saint-Quentin	P										
13	14	022	998	Saint-Quentin	TV										
13	14	025	328	Belledune	VL										
13	14	026	999	Indian Ranch	IRI										

Tableau 4 Divisions et subdivisions de recensement en ordre numérique, selon la province et le territoire, 2011 (suite)

PR	DR	SDR	RMR / AR / ZIM	Nom	Genre	Change-ment	PR	DR	SDR	RMR / AR / ZIM	Nom	Genre	Change-ment
Québec							Québec (suite)						
24	01			Les Îles-de-la-Madeleine	TÉ		24	06	050	999	Saint-Alexis-de-Matapédia	MÉ	
24	01	023	998	Les Îles-de-la-Madeleine	MÉ		24	06	055	998	Saint-François-d'Assise	MÉ	
24	01	042	999	Grosse-Île	MÉ		24	06	060	999	L'Ascension-de-Patapédia	MÉ	
24	02			Le Rocher-Percé	MRC		24	06	802	999	Gesgapegiag	IRI	
24	02	005	998	Percé	V		24	06	804	330	Listuguj	IRI	
24	02	010	997	Sainte-Thérèse-de-Gaspé	MÉ		24	06	902	999	Rivière-Nouvelle	NO	
24	02	015	998	Grande-Rivière	V		24	06	904	999	Ruisseau-Ferguson	NO	
24	02	028	998	Chandler	V		24 07 La Matapédia MRC						
24	02	047	998	Port-Daniel-Gascons	MÉ		24	07	005	998	Sainte-Marguerite-Marie	MÉ	•
24	02	902	999	Mont-Alexandre	NO		24	07	010	998	Sainte-Florence	MÉ	
24	03			La Côte-de-Gaspé	MRC		24	07	018	998	Causapscaal	V	
24	03	005	998	Gaspé	V	◆	24	07	025	999	Alberville	MÉ	
24	03	010	998	Cloridorme	CT		24	07	030	997	Saint-Léon-le-Grand	PE	
24	03	015	999	Petite-Vallée	MÉ		24	07	035	999	Saint-Zénon-du-Lac-Humqui	PE	
24	03	020	998	Grande-Vallée	MÉ		24	07	040	997	Sainte-Irène	PE	
24	03	025	998	Murdochville	V		24	07	047	998	Amqui	V	
24	03	902	999	Rivière-Saint-Jean	NO	◆	24	07	057	998	Lac-au-Saumon	MÉ	
24	03	904	999	Collines-du-Basque	NO		24	07	065	997	Saint-Alexandre-des-Lacs	PE	
24	04			La Haute-Gaspésie	MRC		24	07	070	998	Saint-Tharcisius	PE	
24	04	005	999	Sainte-Madeleine-de-la-Rivière-Madeleine	MÉ		24	07	075	997	Saint-Vianney	MÉ	
24	04	010	998	Saint-Maxime-du-Mont-Louis	MÉ		24	07	080	997	Val-Brillant	MÉ	
24	04	015	999	Mont-Saint-Pierre	VL		24	07	085	997	Sayabec	MÉ	
24	04	020	999	Rivière-à-Claude	MÉ		24	07	090	999	Saint-Cléophas	PE	
24	04	025	997	Marsoui	VL		24	07	095	997	Saint-Moise	PE	
24	04	030	997	La Martre	MÉ		24	07	100	999	Saint-Noël	VL	
24	04	037	998	Sainte-Anne-des-Monts	V		24	07	105	997	Saint-Damase	PE	
24	04	047	997	Cap-Chat	V		24	07	902	999	Routhierville	NO	
24	04	902	997	Mont-Albert	NO		24	07	904	999	Rivière-Vaseuse	NO	
24	04	904	999	Coulée-des-Adolphe	NO		24	07	906	999	Rivière-Patapédia-Est	NO	
24	05			Bonaventure	MRC		24 08 Matane MRC						
24	05	010	997	Shigawake	MÉ		24	08	005	997	Les Méchins	MÉ	
24	05	015	997	Saint-Godefroi	CT		24	08	010	996	Saint-Jean-de-Cherbourg	PE	
24	05	020	997	Hope Town	MÉ		24	08	015	997	Grosses-Roches	MÉ	
24	05	025	997	Hope	CT	◆	24	08	023	403	Sainte-Félicité	MÉ	
24	05	032	997	Paspébiac	V	◆	24	08	030	996	Saint-Adelme	PE	
24	05	040	998	New Carlisle	MÉ		24	08	035	403	Saint-René-de-Matane	MÉ	
24	05	045	998	Bonaventure	V		24	08	040	996	Sainte-Paule	MÉ	
24	05	050	998	Saint-Elzéar	MÉ		24	08	053	403	Matane	V	
24	05	055	998	Saint-Siméon	PE		24	08	065	996	Saint-Léandre	PE	
24	05	060	998	Caplan	MÉ		24	08	073	403	Saint-Ulric	MÉ	
24	05	065	999	Saint-Alphonse	MÉ		24	08	080	997	Baie-des-Sables	MÉ	
24	05	070	998	New Richmond	V		24	08	902	999	Rivière-Bonjour	NO	
24	05	077	997	Casapédia-Saint-Jules	MÉ		24 09 La Mitis MRC						
24	05	902	999	Rivière-Bonaventure	NO		24	09	005	998	La Rédemption	PE	
24	06			Avignon	MRC		24	09	010	997	Saint-Charles-Garnier	PE	
24	06	005	998	María	MÉ		24	09	015	997	Les Hauteurs	MÉ	
24	06	013	998	Carleton-sur-Mer	V		24	09	020	997	Sainte-Jeanne-d'Arc	PE	
24	06	020	998	Nouvelle	MÉ		24	09	025	997	Saint-Gabriel-de-Rimouski	MÉ	
24	06	025	996	Escuminac	MÉ		24	09	030	996	Saint-Donat	PE	
24	06	030	330	Pointe-à-la-Croix	MÉ		24	09	035	997	Sainte-Angèle-de-Mérici	MÉ	
24	06	035	996	Ristigouche-Partie-Sud-Est	CT		24	09	040	997	Padoue	MÉ	
24	06	040	998	Saint-André-de-Restigouche	MÉ		24	09	048	998	Métis-sur-Mer	V	
24	06	045	997	Matapédia	MÉ	•	24	09	055	997	Saint-Octave-de-Métis	PE	
							24	09	060	997	Grand-Métis	MÉ	

Tableau 4 Divisions et subdivisions de recensement en ordre numérique, selon la province et le territoire, 2011 (suite)

PR	DR	SDR	RMR / AR / ZIM	Nom	Genre	Change-ment	PR	DR	SDR	RMR / AR / ZIM	Nom	Genre	Change-ment
Québec (suite)							Québec (suite)						
24	09	065	997	Price	VL		24	13	065	998	Saint-Michel-du-Squatec	PE	
24	09	070	997	Saint-Joseph-de-Lepage	PE		24	13	073	997	Témiscouata-sur-le-Lac	V	●
24	09	077	997	Mont-Joli	V		24	13	075	997	Saint-Pierre-de-Lamy	MÉ	
24	09	085	997	Sainte-Flavie	PE		24	13	080	997	Saint-Louis-du-Ha! Ha!	PE	
24	09	092	996	Sainte-Luce	MÉ		24	13	085	997	Saint-Elzéar-de-Témiscouata	MÉ	
24	09	902	999	Lac-des-Eaux-Mortes	NO		24	13	090	997	Saint-Honoré-de-Témiscouata	MÉ	
24	09	904	999	Lac-à-la-Croix	NO		24	13	095	997	Pohénégamook	V	
24	10			Rimouski-Neigette	MRC		24	13	100	997	Saint-Athanase	MÉ	
24	10	005	997	Esprit-Saint	MÉ		24 14 Kamouraska MRC						
24	10	010	996	La Trinité-des-Monts	PE		24	14	005	998	Mont-Carmel	MÉ	
24	10	015	404	Saint-Narcisse-de-Rimouski	PE		24	14	010	997	Saint-Bruno-de-Kamouraska	MÉ	
24	10	025	996	Saint-Marcellin	PE		24	14	018	997	Saint-Pascal	V	
24	10	030	404	Saint-Anaclet-de-Lessard	PE		24	14	025	997	Sainte-Hélène	MÉ	●
24	10	043	404	Rimouski	V	●	24	14	030	998	Saint-Joseph-de-Kamouraska	PE	
24	10	060	996	Saint-Valérien	PE		24	14	035	996	Saint-Alexandre-de-Kamouraska	MÉ	
24	10	070	996	Saint-Fabien	PE		24	14	040	997	Saint-André	MÉ	
24	10	075	996	Saint-Eugène-de-Ladrière	PE		24	14	045	996	Saint-Germain	PE	
24	10	902	999	Lac-Huron	NO		24	14	050	998	Kamouraska	MÉ	
24 11 Les Basques MRC							24	14	055	999	Saint-Denis	PE	
24	11	005	997	Saint-Clément	PE		24	14	060	997	Saint-Philippe-de-Néri	PE	
24	11	010	997	Saint-Jean-de-Dieu	MÉ		24	14	065	998	Rivière-Ouelle	MÉ	
24	11	015	997	Sainte-Rita	MÉ		24	14	070	998	Saint-Pacôme	MÉ	
24	11	020	999	Saint-Guy	MÉ		24	14	075	997	Saint-Gabriel-Lalemant	MÉ	
24	11	025	998	Saint-Médard	MÉ		24	14	080	999	Saint-Onésime-d'Ixworth	PE	
24	11	030	997	Sainte-Françoise	PE		24	14	085	998	La Pocatière	V	
24	11	035	997	Saint-Éloi	PE		24	14	090	998	Sainte-Anne-de-la-Pocatière	PE	
24	11	040	997	Trois-Pistoles	V		24	14	902	999	Picard	NO	
24	11	045	997	Notre-Dame-des-Neiges	MÉ		24	14	904	999	Petit-Lac-Sainte-Anne	NO	
24	11	050	997	Saint-Mathieu-de-Rioux	PE		24 15 Charlevoix-Est MRC						
24	11	055	997	Saint-Simon	PE		24	15	005	997	Saint-Irénée	PE	
24	11	902	999	Lac-Boisbouscache	NO		24	15	013	998	La Malbaie	V	
24 12 Rivière-du-Loup MRC							24	15	025	997	Notre-Dame-des-Monts	MÉ	
24	12	005	997	Saint-Cyprien	MÉ		24	15	030	998	Saint-Aimé-des-Lacs	MÉ	
24	12	010	997	Saint-Hubert-de-Rivière-du-Loup	MÉ	●	24	15	035	998	Clermont	V	
24	12	015	405	Saint-Antoine	PE		24	15	058	998	Saint-Siméon	MÉ	
24	12	020	405	Saint-Modeste	MÉ	●	24	15	065	999	Baie-Sainte-Catherine	MÉ	
24	12	025	997	Saint-François-Xavier-de-Viger	MÉ		24	15	902	999	Mont-Élie	NO	
24	12	030	996	Saint-Épiphanie	MÉ		24	15	904	996	Sagard	NO	
24	12	035	997	Saint-Paul-de-la-Croix	PE		24 16 Charlevoix MRC						
24	12	043	997	L'Isle-Verte	MÉ		24	16	005	997	Petite-Rivière-Saint-François	MÉ	
24	12	045	999	Notre-Dame-des-Sept-Douleurs	PE		24	16	013	998	Baie-Saint-Paul	V	
24	12	057	405	Cacouna	MÉ	●	24	16	023	997	L'Isle-aux-Coudres	MÉ	
24	12	065	996	Saint-Arsène	PE		24	16	048	998	Les Éboulements	MÉ	
24	12	072	405	Rivière-du-Loup	V		24	16	050	998	Saint-Hilarion	PE	
24	12	080	405	Notre-Dame-du-Portage	MÉ		24	16	055	997	Saint-Urbain	PE	
24 13 Témiscouata MRC							24	16	902	999	Lac-Pikauba	NO	
24	13	005	997	Dégelis	V		24 17 L'Islet MRC						
24	13	010	999	Saint-Jean-de-la-Lande	MÉ		24	17	005	999	Saint-Omer	MÉ	
24	13	015	997	Packington	PE		24	17	010	998	Saint-Pamphile	V	
24	13	020	997	Saint-Marc-du-Lac-Long	PE		24	17	015	997	Saint-Adalbert	MÉ	
24	13	025	997	Rivière-Bleue	MÉ		24	17	020	999	Saint-Marcel	MÉ	
24	13	030	997	Saint-Eusèbe	PE		24	17	025	999	Sainte-Félicité	MÉ	
24	13	040	997	Saint-Juste-du-Lac	MÉ		24	17	030	998	Sainte-Perpétue	MÉ	
24	13	045	998	Auclair	MÉ		24	17	035	998	Tourville	MÉ	
24	13	050	998	Lejeune	MÉ		24	17	040	998	Saint-Damase-de-L'Islet	MÉ	●
24	13	055	997	Biencourt	MÉ		24	17	045	998	Saint-Cyrille-de-Lessard	PE	
24	13	060	997	Lac-des-Aigles	MÉ		24	17	055	997	Saint-Aubert	MÉ	

Tableau 4 Divisions et subdivisions de recensement en ordre numérique, selon la province et le territoire, 2011 (suite)

PR	DR	SDR	RMR / AR / ZIM	Nom	Genre	Change-ment	PR	DR	SDR	RMR / AR / ZIM	Nom	Genre	Change-ment
Québec (suite)							Québec (suite)						
24	17	060	998	Sainte-Louise	PE		24	21	015	999	Saint-Louis-de-Gonzague-du-Cap-Tourmente	PE	
24	17	065	997	Saint-Roch-des-Aulnaies	PE		24	21	020	997	Saint-Joachim	PE	
24	17	070	998	Saint-Jean-Port-Joli	MÉ		24	21	025	996	Beaupré	V	
24	17	078	997	L'Islet	MÉ		24	21	030	996	Sainte-Anne-de-Beaupré	V	
24	18			Montmagny	MRC		24	21	035	421	Château-Richer	V	
24	18	005	998	Saint-Just-de-Bretenières	MÉ		24	21	040	421	L'Ange-Gardien	MÉ	●
24	18	010	999	Lac-Frontière	MÉ		24	21	045	421	Boischatel	MÉ	
24	18	015	997	Saint-Fabien-de-Panet	PE		24	21	902	999	Sault-au-Cochon	NO	
24	18	020	997	Sainte-Lucie-de-Beaugard	MÉ		24	21	904	999	Lac-Jacques-Cartier	NO	
24	18	025	997	Sainte-Apolline-de-Patton	PE		24	22			La Jacques-Cartier	MRC	
24	18	030	997	Saint-Paul-de-Montminy	MÉ		24	22	005	421	Sainte-Catherine-de-la-Jacques-Cartier	V	
24	18	035	996	Sainte-Euphémie-sur-Rivière-du-Sud	MÉ		24	22	010	421	Fossambault-sur-le-Lac	V	
24	18	040	997	Notre-Dame-du-Rosaire	MÉ		24	22	015	421	Lac-Saint-Joseph	V	
24	18	045	998	Cap-Saint-Ignace	MÉ		24	22	020	421	Shannon	MÉ	
24	18	050	997	Montmagny	V		24	22	025	421	Saint-Gabriel-de-Valcartier	MÉ	
24	18	055	997	Saint-Pierre-de-la-Rivière-du-Sud	PE		24	22	030	421	Lac-Delage	V	
24	18	060	997	Saint-François-de-la-Rivière-du-Sud	MÉ		24	22	035	421	Stoneham-et-Tewkesbury	CU	
24	18	065	997	Berthier-sur-Mer	MÉ		24	22	040	421	Lac-Beauport	MÉ	
24	18	070	999	Saint-Antoine-de-l'Isle-aux-Grues	PE		24	22	045	421	Sainte-Brigitte-de-Laval	MÉ	
							24	22	902	999	Lac-Croche	NO	
24	19			Bellechasse	MRC		24	23			Québec	TÉ	
24	19	005	997	Saint-Philémon	PE		24	23	015	421	Notre-Dame-des-Anges	PE	
24	19	010	997	Notre-Dame-Auxiliatrice-de-Buckland	PE	◆	24	23	027	421	Québec	V	◆
24	19	015	999	Saint-Nazaire-de-Dorchester	PE	◆	24	23	057	421	L'Ancienne-Lorette	V	
24	19	020	997	Saint-Léon-de-Standon	PE		24	23	072	421	Saint-Augustin-de-Desmaures	V	
24	19	025	997	Saint-Malachie	PE	◆	24	23	802	421	Wendake	IRI	◆
24	19	030	997	Saint-Damien-de-Buckland	PE	◆	24	25			Lévis	TÉ	
24	19	037	997	Armagh	MÉ		24	25	213	421	Lévis	V	
24	19	045	997	Saint-Nérée	PE		24	26			La Nouvelle-Beauce	MRC	
24	19	050	997	Saint-Lazare-de-Bellechasse	MÉ		24	26	005	997	Frampton	MÉ	
24	19	055	997	Sainte-Claire	MÉ		24	26	010	998	Saints-Anges	PE	
24	19	062	997	Saint-Anselme	MÉ		24	26	015	997	Vallée-Jonction	MÉ	
24	19	068	421	Saint-Henri	MÉ		24	26	022	997	Saint-Elzéar	MÉ	
24	19	070	997	Honfleur	MÉ		24	26	030	997	Sainte-Marie	V	
24	19	075	997	Saint-Gervais	MÉ		24	26	035	998	Sainte-Marguerite	PE	
24	19	082	997	Saint-Raphaël	MÉ		24	26	040	997	Sainte-Hénédine	PE	
24	19	090	997	La Durantaye	PE		24	26	048	997	Scott	MÉ	
24	19	097	997	Saint-Charles-de-Bellechasse	MÉ		24	26	055	997	Saint-Bernard	MÉ	
24	19	105	421	Beaumont	MÉ		24	26	063	997	Saint-Isidore	MÉ	
24	19	110	996	Saint-Michel-de-Bellechasse	MÉ		24	26	070	421	Saint-Lambert-de-Lauzon	PE	
24	19	117	997	Saint-Vallier	MÉ		24	27			Robert-Cliche	MRC	
24	20			L'Île-d'Orléans	MRC		24	27	008	997	Saint-Victor	MÉ	
24	20	005	421	Saint-François-de-l'Île-d'Orléans	MÉ		24	27	015	997	Saint-Alfred	MÉ	
24	20	010	421	Sainte-Famille	PE		24	27	028	997	Beauceville	V	
24	20	015	421	Saint-Jean-de-l'Île-d'Orléans	MÉ		24	27	035	997	Saint-Odilon-de-Cranbourne	PE	
24	20	020	421	Saint-Laurent-de-l'Île-d'Orléans	MÉ		24	27	043	997	Saint-Joseph-de-Beauce	V	
24	20	025	421	Saint-Pierre-de-l'Île-d'Orléans	MÉ		24	27	050	997	Saint-Joseph-des-Érables	MÉ	
24	20	030	421	Sainte-Pétronille	VL		24	27	055	997	Saint-Jules	PE	
24	21			La Côte-de-Beaupré	MRC		24	27	060	997	Tring-Jonction	VL	
24	21	005	996	Saint-Tite-des-Caps	MÉ		24	27	065	997	Saint-Frédéric	PE	
24	21	010	996	Saint-Ferréol-les-Neiges	MÉ		24	27	070	998	Saint-Séverin	PE	

Tableau 4 Divisions et subdivisions de recensement en ordre numérique, selon la province et le territoire, 2011 (suite)

PR	DR	SDR	RMR / AR / ZIM	Nom	Genre	Change-ment	PR	DR	SDR	RMR / AR / ZIM	Nom	Genre	Change-ment
Québec (suite)							Québec (suite)						
24	28			Les Etchemins	MRC		24	31	030	997	Saint-Fortunat	MÉ	
24	28	005	997	Saint-Zacharie	MÉ		24	31	035	997	Saint-Julien	MÉ	
24	28	015	997	Sainte-Aurélie	MÉ		24	31	040	996	Irlande	MÉ	
24	28	020	997	Saint-Prosper	MÉ		24	31	045	430	Saint-Joseph-de-Coleraine	MÉ	
24	28	025	997	Saint-Benjamin	MÉ		24	31	050	997	Sainte-Praxède	PE	
24	28	030	997	Sainte-Rose-de-Watford	MÉ	◆	24	31	056	996	Adstock	MÉ	
24	28	035	997	Saint-Louis-de-Gonzague	MÉ		24	31	060	997	Sainte-Clotilde-de-Beauce	MÉ	
24	28	040	997	Saint-Cyprien	PE		24	31	084	430	Thetford Mines	V	
24	28	045	997	Sainte-Justine	MÉ	◆	24	31	095	430	Saint-Adrien-d'Irlande	MÉ	
24	28	053	997	Lac-Etchemin	MÉ		24	31	100	996	Saint-Jean-de-Brébeuf	MÉ	
24	28	060	997	Saint-Luc-de-Bellechasse	MÉ		24	31	105	996	Kinnear's Mills	MÉ	
24	28	065	999	Sainte-Sabine	PE		24	31	122	997	East Broughton	MÉ	
24	28	070	997	Saint-Camille-de-Lellis	PE		24	31	130	996	Sacré-Coeur-de-Jésus	PE	
24	28	075	997	Saint-Magloire	MÉ		24	31	135	996	Saint-Pierre-de-Broughton	MÉ	
							24	31	140	997	Saint-Jacques-de-Leeds	MÉ	
24	29			Beauce-Sartigan	MRC		24	32			L'Érable	MRC	
24	29	005	997	Saint-Théophile	MÉ		24	32	013	997	Saint-Ferdinand	MÉ	
24	29	013	997	Saint-Gédéon-de-Beauce	MÉ		24	32	023	997	Sainte-Sophie-d'Halifax	MÉ	
24	29	020	997	Saint-Hilaire-de-Dorset	PE		24	32	033	997	Princeville	V	
24	29	025	997	Saint-Évariste-de-Forsyth	MÉ		24	32	040	997	Plessisville	V	◆
24	29	030	997	La Guadeloupe	VL		24	32	045	997	Plessisville	PE	◆
24	29	038	997	Saint-Honoré-de-Shenley	MÉ		24	32	050	997	Saint-Pierre-Baptiste	PE	
24	29	045	997	Saint-Martin	PE		24	32	058	997	Inverness	MÉ	
24	29	050	996	Saint-René	PE		24	32	065	997	Lyster	MÉ	
24	29	057	996	Saint-Côme-Linière	MÉ		24	32	072	997	Laurierville	MÉ	
24	29	065	996	Saint-Philibert	MÉ		24	32	080	997	Notre-Dame-de-Lourdes	PE	
24	29	073	428	Saint-Georges	V		24	32	085	998	Villeroy	MÉ	
24	29	095	428	Lac-Poulin	VL								
24	29	100	428	Saint-Benoît-Labre	MÉ		24	33			Lotbinière	MRC	
24	29	112	997	Saint-Ephrem-de-Beauce	MÉ		24	33	007	997	Saint-Sylvestre	MÉ	
24	29	120	428	Notre-Dame-des-Pins	PE		24	33	017	997	Sainte-Agathe-de-Lotbinière	MÉ	
24	29	125	428	Saint-Simon-les-Mines	MÉ		24	33	025	997	Saint-Patrice-de-Beaurivage	MÉ	
							24	33	030	997	Saint-Narcisse-de-Beaurivage	PE	
24	30			Le Granit	MRC		24	33	035	997	Saint-Gilles	PE	
24	30	005	998	Saint-Augustin-de-Woburn	PE		24	33	040	997	Dosquet	MÉ	
24	30	010	998	Notre-Dame-des-Bois	MÉ		24	33	045	997	Saint-Agapit	MÉ	
24	30	015	999	Val-Racine	PE		24	33	052	997	Saint-Flavien	MÉ	
24	30	020	997	Piopolis	MÉ		24	33	060	997	Laurier-Station	VL	
24	30	025	998	Frontenac	MÉ		24	33	065	997	Saint-Janvier-de-Joly	MÉ	
24	30	030	998	Lac-Mégantic	V		24	33	070	997	Val-Alain	MÉ	
24	30	035	997	Marston	CT		24	33	080	997	Saint-Édouard-de-Lotbinière	PE	
24	30	040	997	Milan	MÉ		24	33	085	996	Notre-Dame-du-Sacré-Coeur-d'Issoudun	PE	
24	30	045	998	Nantes	MÉ		24	33	090	996	Saint-Apollinaire	MÉ	
24	30	050	998	Sainte-Cécile-de-Whitton	MÉ		24	33	095	996	Saint-Antoine-de-Tilly	MÉ	
24	30	055	997	Audet	MÉ		24	33	102	997	Sainte-Croix	MÉ	
24	30	070	998	Saint-Robert-Bellarmin	MÉ		24	33	115	997	Lotbinière	MÉ	
24	30	072	997	Saint-Ludger	MÉ		24	33	123	997	Leclercville	MÉ	
24	30	080	998	Lac-Drolet	MÉ								
24	30	085	997	Saint-Sébastien	MÉ		24	34			Portneuf	MRC	
24	30	090	998	Courcelles	MÉ	●	24	34	007	421	Neuveville	V	
24	30	095	998	Lambton	MÉ		24	34	017	996	Pont-Rouge	V	
24	30	100	997	Saint-Romain	MÉ		24	34	025	997	Donnacona	V	
24	30	105	997	Stornoway	MÉ		24	34	030	997	Cap-Santé	V	
24	30	110	997	Stratford	CT		24	34	038	997	Saint-Basile	V	
							24	34	048	997	Portneuf	V	
24	31			Les Appalaches	MRC		24	34	058	997	Deschambault-Grondines	MÉ	
24	31	008	997	Beaulac-Garthby	MÉ		24	34	060	997	Saint-Gilbert	PE	
24	31	015	997	Disraeli	V		24	34	065	997	Saint-Marc-des-Carrières	V	
24	31	020	996	Disraeli	PE		24	34	078	997	Saint-Casimir	MÉ	
24	31	025	997	Saint-Jacques-le-Majeur-de-Wolfestown	PE		24	34	085	998	Saint-Thuribe	PE	

Tableau 4 Divisions et subdivisions de recensement en ordre numérique, selon la province et le territoire, 2011 (suite)

PR	DR	SDR	RMR / AR / ZIM	Nom	Genre	Change-ment	PR	DR	SDR	RMR / AR / ZIM	Nom	Genre	Change-ment
Québec (suite)							Québec (suite)						
24	34	090	997	Saint-Ubalde	MÉ					Arthabaska			
24	34	097	997	Saint-Alban	MÉ		24	39			MRC		
24	34	105	997	Sainte-Christine-d'Auvergne	MÉ		24	39	005	996	Saints-Martyrs-Canadiens	PE	
24	34	115	997	Saint-Léonard-de-Portneuf	MÉ		24	39	010	997	Ham-Nord	CT	
24	34	120	996	Lac-Sergent	V		24	39	015	996	Notre-Dame-de-Ham	MÉ	
24	34	128	997	Saint-Raymond	V		24	39	020	996	Saint-Rémi-de-Tingwick	PE	
24	34	135	997	Rivière-à-Pierre	MÉ		24	39	025	997	Tingwick	MÉ	
24	34	902	999	Lac-Blanc	NO		24	39	030	996	Chesterville	MÉ	
24	34	904	999	Linton	NO		24	39	035	996	Sainte-Hélène-de-Chester	MÉ	●
24	34	906	999	Lac-Lapeyrière	NO		24	39	043	996	Saint-Norbert-d'Arthabaska	MÉ	●
24 35 Mékinac MRC							24	39	060	440	Saint-Christophe-d'Arthabaska	PE	
24	35	005	998	Notre-Dame-de-Montauban	MÉ		24	39	062	440	Victoriaville	V	
24	35	010	997	Lac-aux-Sables	PE		24	39	077	997	Warwick	V	
24	35	015	997	Saint-Adelphe	PE		24	39	085	996	Saint-Albert	MÉ	
24	35	020	997	Saint-Séverin	PE		24	39	090	997	Sainte-Élizabeth-de-Warwick	MÉ	●
24	35	027	997	Saint-Tite	V		24	39	097	997	Kingsey Falls	V	
24	35	035	996	Hérouxville	PE		24	39	105	997	Sainte-Séraphine	PE	
24	35	040	996	Grandes-Piles	VL		24	39	117	996	Sainte-Clotilde-de-Horton	MÉ	
24	35	045	444	Saint-Roch-de-Mékinac	PE		24	39	130	997	Saint-Samuel	PE	
24	35	050	997	Sainte-Thècle	MÉ		24	39	135	996	Saint-Valère	MÉ	
24	35	055	996	Trois-Rives	MÉ		24	39	145	996	Saint-Rosaire	PE	
24	35	902	999	Lac-Masketsi	NO		24	39	150	997	Sainte-Anne-du-Sault	MÉ	
24	35	904	999	Lac-Normand	NO		24	39	155	997	Daveluyville	V	
24	35	906	999	Rivière-de-la-Savane	NO		24	39	165	997	Maddington	CT	
24	35	908	999	Lac-Boulé	NO		24	39	170	997	Saint-Louis-de-Blandford	MÉ	●
24 36 Shawinigan TÉ							24 40 Les Sources MRC						
24	36	033	444	Shawinigan	V		24	40	005	997	Saint-Joseph-de-Ham-Sud	PE	
24 37 Francheville CDR							24	40	010	997	Saint-Adrien	MÉ	
24	37	067	442	Trois-Rivières	V	◆	24	40	017	997	Wotton	MÉ	
24	37	205	997	Sainte-Anne-de-la-Pérade	MÉ		24	40	025	997	Saint-Camille	CT	
24	37	210	997	Batiscan	MÉ		24	40	032	997	Saint-Georges-de-Windsor	MÉ	
24	37	215	997	Sainte-Geneviève-de-Batiscan	PE		24	40	043	997	Asbestos	V	
24	37	220	442	Champlain	MÉ		24	40	047	997	Danville	V	
24	37	225	442	Saint-Luc-de-Vincennes	MÉ		24 41 Le Haut-Saint-François MRC						
24	37	230	442	Saint-Maurice	PE	◆	24	41	012	997	Saint-Isidore-de-Clifton	MÉ	
24	37	235	996	Notre-Dame-du-Mont-Carmel	PE		24	41	020	997	Chartierville	MÉ	
24	37	240	997	Saint-Narcisse	PE		24	41	027	997	La Patrie	MÉ	
24	37	245	997	Saint-Stanislas	MÉ		24	41	037	997	Newport	MÉ	
24	37	250	997	Saint-Prospère-de-Champlain	MÉ	●	24	41	038	996	Cookshire-Eaton	V	
24 38 Bécancour MRC							24	41	055	433	Ascot Corner	MÉ	
24	38	005	997	Saint-Sylvere	MÉ	◆	24	41	060	997	East Angus	V	
24	38	010	442	Bécancour	V	◆	24	41	065	997	Westbury	CT	
24	38	015	997	Sainte-Marie-de-Blandford	MÉ		24	41	070	996	Bury	MÉ	
24	38	020	997	Lemieux	MÉ		24	41	075	997	Hampden	CT	
24	38	028	997	Manseau	MÉ		24	41	080	997	Scotstown	V	
24	38	035	997	Sainte-Françoise	MÉ		24	41	085	997	Lingwick	CT	
24	38	040	997	Sainte-Sophie-de-Lévrard	PE		24	41	098	997	Weedon	MÉ	
24	38	047	997	Fortierville	MÉ		24	41	117	996	Dudswell	MÉ	
24	38	055	997	Parisville	PE		24 42 Le Val-Saint-François MRC						
24	38	060	998	Sainte-Cécile-de-Lévrard	PE		24	42	005	433	Stoke	MÉ	
24	38	065	997	Saint-Pierre-les-Becquets	MÉ		24	42	020	996	Saint-François-Xavier-de-Brompton	PE	
24	38	070	997	Deschailons-sur-Saint-Laurent	MÉ		24	42	025	433	Saint-Denis-de-Brompton	PE	
24	38	802	442	Wôlinak	IRI	◆	24	42	032	997	Racine	MÉ	
							24	42	040	997	Bonsencours	MÉ	
							24	42	045	998	Lawrenceville	VL	
							24	42	050	996	Sainte-Anne-de-la-Rochelle	MÉ	
							24	42	055	997	Valcourt	V	

Tableau 4 Divisions et subdivisions de recensement en ordre numérique, selon la province et le territoire, 2011 (suite)

PR	DR	SDR	RMR / AR / ZIM	Nom	Genre	Change-ment	PR	DR	SDR	RMR / AR / ZIM	Nom	Genre	Change-ment
Québec (suite)							Québec (suite)						
24	42	060	997	Valcourt	CT		24	46	075	996	Lac-Brome	V	
24	42	065	997	Maricourt	MÉ		24	46	078	450	Bromont	V	●
24	42	070	997	Kingsbury	VL		24	46	080	437	Cowansville	V	
24	42	075	997	Melbourne	CT		24	46	085	996	East Farnham	MÉ	●
24	42	078	996	Ulverton	MÉ		24	46	090	996	Brigham	MÉ	
24	42	088	997	Windsor	V		24	46	095	997	Saint-Ignace-de-Stanbridge	MÉ	●
24	42	095	433	Val-Joli	MÉ		24	46	100	997	Notre-Dame-de-Stanbridge	MÉ	●
24	42	098	997	Richmond	V		24	46	105	997	Sainte-Sabine	MÉ	●
24	42	100	997	Saint-Claude	MÉ		24	46	112	997	Farnham	V	
24	42	110	997	Cleveland	CT								
24	43			Sherbrooke	TÉ		24	47			La Haute-Yamaska	MRC	
24	43	027	433	Sherbrooke	V		24	47	010	450	Saint-Alphonse-de-Granby	MÉ	●
							24	47	017	450	Granby	V	●
24	44			Coaticook	MRC		24	47	025	997	Waterloo	V	
24	44	003	997	Saint-Malo	MÉ	◆	24	47	030	997	Warden	VL	
24	44	005	999	Saint-Venant-de-Paquette	MÉ	◆	24	47	035	996	Shefford	CT	
24	44	010	997	East Hereford	MÉ	◆	24	47	040	997	Saint-Joachim-de-Shefford	PE	
24	44	015	997	Saint-Herménégilde	MÉ		24	47	047	996	Roxton Pond	MÉ	
24	44	023	997	Dixville	MÉ		24	47	055	996	Sainte-Cécile-de-Milton	MÉ	●
24	44	037	997	Coaticook	V								
24	44	045	997	Barnston-Ouest	MÉ		24	48			Acton	MRC	
24	44	050	997	Stanstead-Est	MÉ		24	48	005	997	Béthanie	MÉ	
24	44	055	997	Sainte-Edwidge-de-Clifton	CT		24	48	010	997	Roxton Falls	VL	
24	44	060	997	Martinville	MÉ		24	48	015	997	Roxton	CT	
24	44	071	433	Compton	MÉ		24	48	020	997	Sainte-Christine	PE	◆
24	44	080	433	Waterville	V		24	48	028	997	Acton Vale	V	◆
							24	48	038	996	Upton	MÉ	
24	45			Memphrémagog	MRC		24	48	045	997	Saint-Théodore-d'Acton	PE	
24	45	008	997	Stanstead	V		24	48	050	997	Saint-Nazaire-d'Acton	PE	
24	45	020	997	Ogden	MÉ								
24	45	025	996	Stanstead	CT		24	49			Drummond	MRC	
24	45	030	997	Potton	CT		24	49	005	997	Saint-Félix-de-Kingsey	MÉ	
24	45	035	996	Ayer's Cliff	VL	◆	24	49	015	997	Durham-Sud	MÉ	
24	45	043	996	Hatley	MÉ	◆	24	49	020	996	Lefebvre	MÉ	
24	45	050	433	North Hatley	VL		24	49	025	996	L'Avenir	MÉ	
24	45	055	433	Hatley	CT	◆	24	49	030	447	Saint-Lucien	PE	
24	45	060	996	Sainte-Catherine-de-Hatley	MÉ		24	49	040	447	Wickham	MÉ	
24	45	072	433	Magog	V		24	49	048	447	Saint-Germain-de-Grantham	MÉ	
24	45	080	999	Saint-Benoît-du-Lac	MÉ		24	49	058	447	Drummondville	V	
24	45	085	996	Austin	MÉ		24	49	070	447	Saint-Cyrille-de-Wendover	MÉ	
24	45	093	996	Eastman	MÉ		24	49	075	447	Notre-Dame-du-Bon-Conseil	VL	
24	45	095	996	Bolton-Est	MÉ		24	49	080	447	Notre-Dame-du-Bon-Conseil	PE	
24	45	100	996	Saint-Étienne-de-Bolton	MÉ		24	49	085	996	Sainte-Brigitte-des-Saults	PE	
24	45	105	997	Stukely-Sud	VL		24	49	095	447	Saint-Majorique-de-Grantham	PE	
24	45	115	433	Orford	CT		24	49	100	996	Saint-Edmond-de-Grantham	PE	
							24	49	105	996	Saint-Eugène	MÉ	
24	46			Brome-Missisquoi	MRC		24	49	113	997	Saint-Guillaume	MÉ	
24	46	005	996	Abercorn	VL		24	49	125	996	Saint-Bonaventure	MÉ	
24	46	010	996	Frelighsburg	MÉ		24	49	130	997	Saint-Pie-de-Guire	PE	
24	46	017	997	Saint-Armand	MÉ								
24	46	025	997	Saint-Pierre-de-Véronne-à-Pike-River	MÉ		24	50			Nicolet-Yamaska	MRC	
24	46	030	997	Stanbridge Station	MÉ		24	50	005	997	Sainte-Eulalie	MÉ	
24	46	035	997	Bedford	V		24	50	013	997	Aston-Jonction	MÉ	
24	46	040	997	Bedford	CT		24	50	023	997	Saint-Wenceslas	MÉ	
24	46	045	997	Stanbridge East	MÉ		24	50	030	997	Saint-Célestin	VL	
24	46	050	996	Dunham	V		24	50	035	997	Saint-Célestin	MÉ	
24	46	058	997	Sutton	V		24	50	042	997	Saint-Léonard-d'Aston	MÉ	
24	46	065	997	Bolton-Ouest	MÉ		24	50	050	997	Sainte-Perpétue	PE	
24	46	070	997	Brome	VL		24	50	057	997	Sainte-Monique	MÉ	
							24	50	065	996	Grand-Saint-Esprit	MÉ	
							24	50	072	997	Nicolet	V	

Tableau 4 Divisions et subdivisions de recensement en ordre numérique, selon la province et le territoire, 2011 (suite)

PR	DR	SDR	RMR / AR / ZIM	Nom	Genre	Change-ment	PR	DR	SDR	RMR / AR / ZIM	Nom	Genre	Change-ment
Québec (suite)							Québec (suite)						
24	50	085	997	La Visitation-de-Yamaska	MÉ		24 54			Les Maskoutains			MRC
24	50	090	996	Saint-Zéphirin-de-Courval	PE		24	54	008	996	Saint-Pie	V	
24	50	095	997	Saint-Elphège	PE		24	54	017	996	Saint-Damase	MÉ	
24	50	100	997	Baie-du-Febvre	MÉ		24	54	025	996	Sainte-Madeleine	VL	
24	50	113	997	Pierreville	MÉ		24	54	030	996	Sainte-Marie-Madeleine	PE	
24	50	128	996	Saint-François-du-Lac	MÉ		24	54	035	996	La Présentation	MÉ	●
24	50	802	997	Odanak	IRI		24	54	048	452	Saint-Hyacinthe	V	
24 51 Maskinongé MRC							24	54	060	452	Saint-Dominique	MÉ	
24	51	008	997	Maskinongé	MÉ		24	54	065	996	Saint-Valérien-de-Milton	MÉ	●
24	51	015	997	Louiseville	V		24	54	072	996	Saint-Liboire	MÉ	
24	51	020	442	Yamachiche	MÉ		24	54	090	452	Saint-Simon	MÉ	●
24	51	025	996	Saint-Barnabé	PE		24	54	095	996	Sainte-Hélène-de-Bagot	MÉ	
24	51	030	997	Saint-Sévère	PE		24	54	100	996	Saint-Hugues	MÉ	
24	51	035	997	Saint-Léon-le-Grand	PE		24	54	105	996	Saint-Barnabé-Sud	MÉ	
24	51	040	997	Sainte-Ursule	PE		24	54	110	996	Saint-Jude	MÉ	
24	51	045	997	Saint-Justin	PE		24	54	115	996	Saint-Bernard-de-Michaudville	MÉ	
24	51	050	997	Saint-Edouard-de-Maskinongé	MÉ		24	54	120	996	Saint-Louis	MÉ	●
24	51	055	997	Sainte-Angèle-de-Prémont	MÉ		24	54	125	997	Saint-Marcel-de-Richelieu	MÉ	
24	51	060	997	Saint-Paulin	MÉ		24 55			Rouville			MRC
24	51	065	997	Saint-Alexis-des-Monts	PE		24	55	008	997	Ange-Gardien	MÉ	
24	51	070	996	Saint-Mathieu-du-Parc	MÉ		24	55	015	450	Saint-Paul-d'Abbotsford	MÉ	●
24	51	075	996	Saint-Élie-de-Caxton	MÉ		24	55	023	997	Saint-Césaire	V	
24	51	080	997	Charette	MÉ		24	55	030	996	Sainte-Angèle-de-Monnoir	MÉ	● ◆
24	51	085	444	Saint-Boniface	MÉ		24	55	037	997	Rougemont	MÉ	
24	51	090	996	Saint-Etienne-des-Grès	PE		24	55	048	996	Marieville	V	◆
24 52 D'Autray MRC							24	55	057	462	Richelieu	V	
24	52	007	462	Lavaltrie	V		24	55	065	462	Saint-Mathias-sur-Richelieu	MÉ	
24	52	017	996	Lanoraie	MÉ		24 56			Le Haut-Richelieu			MRC
24	52	030	997	Sainte-Élisabeth	PE		24	56	005	996	Venise-en-Québec	MÉ	
24	52	035	997	Berthierville	V		24	56	010	997	Saint-Georges-de-Clarenceville	MÉ	
24	52	040	997	Sainte-Geneviève-de-Berthier	PE		24	56	015	996	Noyan	MÉ	
24	52	045	996	Saint-Ignace-de-Loyola	PE		24	56	023	997	Lacolle	MÉ	
24	52	050	997	La Visitation-de-l'Île-Dupas	MÉ		24	56	030	996	Saint-Valentin	MÉ	●
24	52	055	997	Saint-Barthélemy	PE		24	56	035	996	Saint-Paul-de-l'Île-aux-Noix	MÉ	●
24	52	062	997	Saint-Cuthbert	MÉ		24	56	042	996	Henryville	MÉ	
24	52	070	997	Saint-Norbert	PE		24	56	050	997	Saint-Sébastien	PE	
24	52	075	997	Saint-Cléophas-de-Brandon	MÉ		24	56	055	996	Saint-Alexandre	MÉ	
24	52	080	997	Saint-Gabriel	V		24	56	060	996	Sainte-Anne-de-Sabrevois	PE	
24	52	085	997	Saint-Gabriel-de-Brandon	PE		24	56	065	996	Saint-Blaise-sur-Richelieu	MÉ	
24	52	090	997	Saint-Didace	PE		24	56	083	459	Saint-Jean-sur-Richelieu	V	
24	52	095	996	Mandeville	MÉ		24	56	097	996	Mont-Saint-Grégoire	MÉ	
24 53 Pierre-De Saurel MRC							24	56	105	996	Sainte-Brigide-d'Iberville	MÉ	
24	53	005	996	Saint-David	MÉ	●	24 57			La Vallée-du-Richelieu			MRC
24	53	010	996	Massueville	VL		24	57	005	462	Chambly	V	
24	53	015	996	Saint-Aimé	MÉ	●	24	57	010	462	Carignan	V	
24	53	020	996	Saint-Robert	MÉ	●	24	57	020	462	Saint-Basile-le-Grand	V	
24	53	025	454	Sainte-Victoire-de-Sorel	MÉ	●	24	57	025	462	McMasterville	MÉ	
24	53	032	996	Saint-Ours	V		24	57	030	462	Otterburn Park	V	
24	53	040	996	Saint-Roch-de-Richelieu	MÉ		24	57	033	996	Saint-Jean-Baptiste	MÉ	
24	53	050	454	Saint-Joseph-de-Sorel	V		24	57	035	462	Mont-Saint-Hilaire	V	
24	53	052	454	Sorel-Tracy	V		24	57	040	462	Beloeil	V	
24	53	065	454	Sainte-Anne-de-Sorel	MÉ	●	24	57	045	462	Saint-Mathieu-de-Beloeil	MÉ	
24	53	072	996	Yamaska	MÉ		24	57	050	996	Saint-Marc-sur-Richelieu	MÉ	
24	53	085	996	Saint-Gérard-Majella	PE		24	57	057	996	Saint-Charles-sur-Richelieu	MÉ	
							24	57	068	996	Saint-Denis-sur-Richelieu	MÉ	
							24	57	075	996	Saint-Antoine-sur-Richelieu	MÉ	

Tableau 4 Divisions et subdivisions de recensement en ordre numérique, selon la province et le territoire, 2011 (suite)

PR	DR	SDR	RMR / AR / ZIM	Nom	Genre	Change-ment	PR	DR	SDR	RMR / AR / ZIM	Nom	Genre	Change-ment
Québec (suite)							Québec (suite)						
24	58			Longueuil	TÉ		24	62	914	999	Lac-des-Dix-Milles	NO	
24	58	007	462	Brossard	V		24	62	916	999	Lac-Santé	NO	
24	58	012	462	Saint-Lambert	V		24	62	918	999	Baie-Obaoca	NO	
24	58	033	462	Boucherville	V		24	62	919	999	Lac-Cabasta	NO	
24	58	037	462	Saint-Bruno-de-Montarville	V		24	62	920	999	Baie-Atibenne	NO	◆
24	58	227	462	Longueuil	V		24	62	922	999	Lac-du-Taureau	NO	
24	59			Lajemmerais	MRC		24	63			Montcalm	MRC	
24	59	010	462	Sainte-Julie	V		24	63	005	996	Sainte-Marie-Salomé	PE	
24	59	015	462	Saint-Amable	MÉ		24	63	013	996	Saint-Jacques	MÉ	
24	59	020	462	Varenes	V		24	63	020	996	Saint-Alexis	VL	
24	59	025	462	Verchères	MÉ		24	63	025	997	Saint-Alexis	PE	
24	59	030	996	Calixa-Lavallée	PE		24	63	030	996	Saint-Esprit	MÉ	
24	59	035	454	Contrecoeur	V		24	63	035	996	Saint-Roch-de-l'Achigan	MÉ	●
							24	63	040	997	Saint-Roch-Ouest	MÉ	
							24	63	048	996	Saint-Lin-Laurentides	V	
24	60			L'Assomption	MRC		24	63	055	996	Saint-Calixte	MÉ	
24	60	005	462	Charlemagne	V		24	63	060	996	Sainte-Julienne	MÉ	
24	60	013	462	Repentigny	V		24	63	065	996	Saint-Liguori	PE	
24	60	020	462	Saint-Sulpice	PE								
24	60	028	462	L'Assomption	V	◆	24	64			Les Moulins	MRC	
24	60	035	462	L'Épiphanie	V		24	64	008	462	Terrebonne	V	
24	60	040	462	L'Épiphanie	PE		24	64	015	462	Mascouche	V	
24	61			Joliette	MRC		24	65			Laval	TÉ	
24	61	005	456	Saint-Paul	MÉ	◆	24	65	005	462	Laval	V	
24	61	013	996	Crabtree	MÉ	◆							
24	61	020	996	Saint-Pierre	VL		24	66			Montréal	TÉ	
24	61	025	456	Joliette	V		24	66	007	462	Montréal-Est	V	
24	61	027	996	Saint-Thomas	MÉ		24	66	023	462	Montréal	V	
24	61	030	456	Notre-Dame-des-Prairies	V		24	66	032	462	Westmount	V	
24	61	035	456	Saint-Charles-Borromée	MÉ		24	66	047	462	Montréal-Ouest	V	
24	61	040	996	Saint-Ambroise-de-Kildare	PE		24	66	058	462	Côte-Saint-Luc	V	
24	61	045	996	Notre-Dame-de-Lourdes	MÉ		24	66	062	462	Hampstead	V	
24	61	050	996	Sainte-Mélanie	MÉ		24	66	072	462	Mont-Royal	V	
							24	66	087	462	Dorval	V	●
24	62			Matawinie	MRC		24	66	092	462	L'Île-Dorval	V	
24	62	007	997	Saint-Félix-de-Valois	MÉ		24	66	097	462	Pointe-Claire	V	
24	62	015	996	Saint-Jean-de-Matha	MÉ		24	66	102	462	Kirkland	V	
24	62	020	996	Sainte-Béatrix	MÉ		24	66	107	462	Beaconsfield	V	
24	62	025	996	Saint-Alphonse-Rodriguez	MÉ		24	66	112	462	Baie-D'Urfé	V	
24	62	030	996	Sainte-Marcelline-de-Kildare	MÉ		24	66	117	462	Sainte-Anne-de-Bellevue	V	
24	62	037	996	Rawdon	MÉ		24	66	127	462	Senneville	VL	
24	62	047	996	Chertsey	MÉ		24	66	142	462	Dollard-Des Ormeaux	V	
24	62	053	996	Entrelacs	MÉ								
24	62	055	997	Notre-Dame-de-la-Merci	MÉ		24	67			Roussillon	MRC	
24	62	060	997	Saint-Donat	MÉ		24	67	005	462	Saint-Mathieu	MÉ	
24	62	065	997	Saint-Côme	PE		24	67	010	462	Saint-Philippe	MÉ	◆
24	62	070	997	Sainte-Émélie-de-l'Énergie	MÉ		24	67	015	462	La Prairie	V	
24	62	075	997	Saint-Damien	PE		24	67	020	462	Candiac	V	◆
24	62	080	997	Saint-Zénon	MÉ		24	67	025	462	Delson	V	◆
24	62	085	998	Saint-Michel-des-Saints	MÉ		24	67	030	462	Sainte-Catherine	V	◆
24	62	802	998	Manawan	IRI	◆	24	67	035	462	Saint-Constant	V	◆
24	62	902	999	Lac-Minaki	NO		24	67	040	462	Saint-Isidore	PE	
24	62	904	999	Lac-Devenyns	NO		24	67	045	462	Mercier	V	
24	62	906	999	Baie-de-la-Bouteille	NO		24	67	050	462	Châteauguay	V	
24	62	908	999	Lac-Matawin	NO		24	67	055	462	Léry	V	
24	62	910	999	Lac-Legendre	NO		24	67	802	462	Kahnawake	IRI	
24	62	912	997	Saint-Guillaume-Nord	NO								

Tableau 4 Divisions et subdivisions de recensement en ordre numérique, selon la province et le territoire, 2011 (suite)

PR	DR	SDR	RMR / AR / ZIM	Nom	Genre	Change-ment	PR	DR	SDR	RMR / AR / ZIM	Nom	Genre	Change-ment
Québec (suite)							Québec (suite)						
24	68			Les Jardins-de-Napierville	MRC		24	72			Deux-Montagnes	MRC	
24	68	005	997	Saint-Bernard-de-Lacolle	PE		24	72	005	462	Saint-Eustache	V	◆
24	68	010	997	Hemmingford	VL		24	72	010	462	Deux-Montagnes	V	
24	68	015	997	Hemmingford	CT		24	72	015	462	Sainte-Marthe-sur-le-Lac	V	
24	68	020	997	Sainte-Clotilde	MÉ	●	24	72	020	462	Pointe-Calumet	MÉ	
24	68	025	997	Saint-Patrice-de-Sherrington	PE	◆	24	72	025	462	Saint-Joseph-du-Lac	MÉ	
24	68	030	996	Napierville	MÉ	●	24	72	032	462	Oka	MÉ	
24	68	035	996	Saint-Cyprien-de-Napierville	MÉ	●	24	72	043	462	Saint-Placide	MÉ	
24	68	040	996	Saint-Jacques-le-Mineur	PE	◆	24	72	802	462	Kanesatake	S-É	
24	68	045	996	Saint-Edouard	MÉ	●							
24	68	050	996	Saint-Michel	PE		24	73			Thérèse-De Blainville	MRC	
24	68	055	996	Saint-Rémi	V		24	73	005	462	Boisbriand	V	◆
							24	73	010	462	Sainte-Thérèse	V	
24	69			Le Haut-Saint-Laurent	MRC		24	73	015	462	Blainville	V	
24	69	005	997	Havelock	CT		24	73	020	462	Rosemère	V	
24	69	010	997	Franklin	MÉ		24	73	025	462	Lorraine	V	
24	69	017	997	Saint-Chrysostome	MÉ		24	73	030	462	Bois-des-Filion	V	
24	69	025	996	Howick	MÉ	●	24	73	035	462	Sainte-Anne-des-Plaines	V	
24	69	030	996	Très-Saint-Sacrement	PE								
24	69	037	997	Ormstown	MÉ		24	74			Mirabel	TÉ	
24	69	045	997	Hinchinbrooke	CT		24	74	005	462	Mirabel	V	
24	69	050	997	Elgin	MÉ	●							
24	69	055	997	Huntingdon	V		24	75			La Rivière-du-Nord	MRC	
24	69	060	997	Godmanchester	CT		24	75	005	462	Saint-Colomban	V	●
24	69	065	996	Sainte-Barbe	MÉ	●	24	75	017	462	Saint-Jérôme	V	
24	69	070	996	Saint-Anicet	PE		24	75	028	996	Sainte-Sophie	MÉ	
24	69	075	997	Dundee	CT		24	75	040	996	Prévost	V	
24	69	802	999	Akwesasne	IRI		24	75	045	996	Saint-Hippolyte	MÉ	●
24	70			Beauharnois-Salaberry	MRC		24	76			Argenteuil	MRC	
24	70	005	996	Saint-Urbain-Premier	MÉ		24	76	008	996	Saint-André-d'Argenteuil	MÉ	
24	70	012	996	Sainte-Martine	MÉ		24	76	020	468	Lachute	V	
24	70	022	462	Beauharnois	V		24	76	025	462	Gore	CT	
24	70	030	996	Saint-Étienne-de-Beauharnois	MÉ		24	76	030	996	Mille-Isles	MÉ	
24	70	035	996	Saint-Louis-de-Gonzague	PE		24	76	035	996	Wentworth	CT	
24	70	040	996	Saint-Stanislas-de-Kostka	MÉ	●	24	76	043	996	Brownsburg-Chatham	V	
24	70	052	465	Salaberry-de-Valleyfield	V		24	76	052	996	Grenville-sur-la-Rouge	MÉ	
							24	76	055	502	Grenville	VL	
							24	76	065	997	Harrington	CT	
24	71			Vaudreuil-Soulanges	MRC		24	77			Les Pays-d'en-Haut	MRC	
24	71	005	996	Rivière-Beaudette	MÉ		24	77	011	997	Estérel	V	
24	71	015	996	Saint-Télesphore	MÉ	●	24	77	012	997	Sainte-Marguerite-du-Lac-Masson	V	
24	71	020	996	Saint-Polycarpe	MÉ								
24	71	025	462	Saint-Zotique	MÉ	●	24	77	022	997	Sainte-Adèle	V	
24	71	033	462	Les Coteaux	MÉ		24	77	030	996	Piedmont	MÉ	
24	71	040	462	Coteau-du-Lac	V	●	24	77	035	996	Sainte-Anne-des-Lacs	PE	
24	71	045	996	Saint-Clet	MÉ		24	77	043	996	Saint-Sauveur	V	
24	71	050	462	Les Cèdres	MÉ		24	77	050	996	Morin-Heights	MÉ	
24	71	055	462	Pointe-des-Cascades	VL		24	77	055	997	Lac-des-Seize-Îles	MÉ	
24	71	060	462	L'Île-Perrot	V		24	77	060	996	Wentworth-Nord	MÉ	
24	71	065	462	Notre-Dame-de-l'Île-Perrot	V		24	77	065	996	Saint-Adolphe-d'Howard	MÉ	
24	71	070	462	Pincourt	V								
24	71	075	462	Terrasse-Vaudreuil	MÉ		24	78			Les Laurentides	MRC	
24	71	083	462	Vaudreuil-Dorion	V	◆	24	78	005	997	Val-Morin	MÉ	
24	71	090	462	Vaudreuil-sur-le-Lac	VL	◆	24	78	010	997	Val-David	VL	
24	71	095	462	L'Île-Cadieux	V		24	78	015	997	Lantier	MÉ	
24	71	100	462	Hudson	V		24	78	020	997	Sainte-Lucie-des-Laurentides	MÉ	
24	71	105	462	Saint-Lazare	V		24	78	032	997	Sainte-Agathe-des-Monts	V	
24	71	110	996	Sainte-Marthe	MÉ		24	78	042	997	Ivry-sur-le-Lac	MÉ	
24	71	115	996	Sainte-Justine-de-Newton	MÉ	●							
24	71	125	996	Très-Saint-Rédempteur	MÉ	●							
24	71	133	996	Rigaud	MÉ								
24	71	140	996	Pointe-Fortune	VL								

Tableau 4 Divisions et subdivisions de recensement en ordre numérique, selon la province et le territoire, 2011 (suite)

PR	DR	SDR	RMR / AR / ZIM	Nom	Genre	Change-ment	PR	DR	SDR	RMR / AR / ZIM	Nom	Genre	Change-ment	
Québec (suite)							Québec (suite)							
24	78	047	997	Saint-Faustin–Lac-Carré	MÉ		24	80	095	997	Lac-Simon	MÉ		
24	78	050	999	Barkmere	V		24	80	103	997	Chénéville	MÉ		
24	78	055	997	Montcalm	MÉ		24	80	110	997	Namur	MÉ		
24	78	060	997	Arundel	CT		24	80	115	997	Boileau	MÉ		
24	78	065	997	Huberdeau	MÉ		24	80	125	997	Saint-Émile-de-Suffolk	MÉ		
24	78	070	997	Amherst	CT		24	80	130	996	Lac-des-Plages	MÉ		
24	78	075	997	Brébeuf	PE		24	80	135	996	Duhamel	MÉ		
24	78	095	997	Lac-Supérieur	MÉ		24	80	140	505	Val-des-Bois	MÉ		
24	78	100	997	Val-des-Lacs	MÉ		24	80	145	505	Bowman	MÉ		
24	78	102	997	Mont-Tremblant	V		24 81						Gatineau	TÉ
24	78	115	997	La Conception	MÉ		24	81	017	505	Gatineau	V		
24	78	120	998	Labelle	MÉ		24 82						Les Collines-de-l'Outaouais	MRC
24	78	127	999	Lac-Tremblant-Nord	MÉ		24	82	005	505	L'Ange-Gardien	MÉ		
24	78	130	997	La Minerve	MÉ		24	82	010	505	Notre-Dame-de-la-Salette	MÉ		
24	78	802	999	Doncaster	IRI		24	82	015	505	Val-des-Monts	MÉ		
24 79							24 83							
Antoine-Labelle							La Vallée-de-la-Gatineau							
MRC							MRC							
24	79	005	997	Notre-Dame-du-Laas	MÉ		24	83	005	505	Denholm	MÉ		
24	79	010	997	Notre-Dame-de-Pontmain	MÉ		24	83	010	996	Low	CT		
24	79	015	997	Lac-du-Cerf	MÉ		24	83	015	997	Kazabazua	MÉ		
24	79	022	998	Saint-Aimé-du-Lac-des-Îles	MÉ	◆	24	83	020	996	Lac-Sainte-Marie	MÉ		
24	79	025	997	Kiamika	MÉ		24	83	032	997	Gracefield	V		
24	79	030	997	Nominingue	MÉ		24	83	040	996	Cayamant	MÉ		
24	79	037	998	Rivière-Rouge	V		24	83	045	997	Blue Sea	MÉ		
24	79	047	997	La Macaza	MÉ		24	83	050	997	Bouchette	MÉ		
24	79	050	997	L'Ascension	MÉ		24	83	055	998	Sainte-Thérèse-de-la-Gatineau	MÉ		
24	79	060	997	Lac-Saguay	VL		24	83	060	997	Messines	MÉ		
24	79	065	997	Chute-Saint-Philippe	MÉ	◆	24	83	065	998	Maniwaki	V		
24	79	078	998	Lac-des-Écorces	MÉ		24	83	070	998	Déléage	MÉ		
24	79	088	998	Mont-Laurier	V	◆	24	83	075	998	Egan-Sud	MÉ		
24	79	097	998	Ferme-Neuve	MÉ		24	83	085	998	Bois-Franc	MÉ		
24	79	105	997	Lac-Saint-Paul	MÉ		24	83	088	997	Montcerf-Lytton	MÉ		
24	79	110	999	Mont-Saint-Michel	MÉ		24	83	090	998	Aumond	CT		
24	79	115	998	Sainte-Anne-du-Lac	MÉ		24	83	095	997	Grand-Remous	MÉ		
24	79	902	999	Lac-de-la-Pomme	NO		24	83	802	998	Kitigan Zibi	IRI		
24	79	904	999	Lac-Akonapwehikan	NO		24	83	804	999	Lac-Rapide	IRI	◆	
24	79	906	999	Lac-Wagwabika	NO		24	83	902	999	Lac-Pythonga	NO	◆	
24	79	910	999	Lac-Bazinnet	NO		24	83	904	999	Cascades-Malignes	NO		
24	79	912	999	Lac-De La Bidière	NO		24	83	906	999	Lac-Lenôtre	NO		
24	79	914	999	Lac-Oscar	NO		24	83	908	999	Lac-Moselle	NO		
24	79	916	999	Lac-de-la-Maison-de-Pierre	NO		24	83	912	999	Dépôt-Échouani	NO		
24	79	920	999	Baie-des-Chaloupes	NO		24 84						Pontiac	MRC
24	79	922	999	Lac-Douaire	NO	◆	24	84	005	996	Bristol	MÉ		
24	79	924	999	Lac-Ernest	NO		24	84	010	997	Shawville	MÉ		
24	79	926	999	Lac-Marguerite	NO		24	84	015	997	Clarendon	MÉ		
24 80							24 84							
Papineau							Pontiac							
MRC							MRC							
24	80	005	996	Fassett	MÉ		24	84	020	997	Portage-du-Fort	VL		
24	80	010	997	Montebello	MÉ	◆	24	84	025	997	Bryson	MÉ		
24	80	015	996	Notre-Dame-de-Bonsecours	MÉ		24	84	030	997	Campbell's Bay	MÉ		
24	80	020	998	Notre-Dame-de-la-Paix	MÉ		24	84	035	997	L'Île-du-Grand-Calumet	MÉ	●	
24	80	027	997	Saint-André-Avellin	MÉ	◆	24	84	040	997	Litchfield	MÉ		
24	80	037	997	Papineauville	MÉ	◆	24	84	045	998	Thorne	MÉ		
24	80	045	997	Plaisance	MÉ		24	84	050	996	Alleynt-et-Cawood	MÉ		
24	80	050	996	Thurso	V		24	84	055	997	Otter Lake	MÉ		
24	80	055	996	Lochaber	CT		24	84	060	997	Fort-Coulonge	VL	◆	
24	80	060	996	Lochaber-Partie-Ouest	CT									
24	80	065	505	Mayo	MÉ									
24	80	070	996	Saint-Sixte	MÉ									
24	80	078	997	Ripon	MÉ	◆								
24	80	085	996	Mulgrave-et-Derry	MÉ									
24	80	090	997	Montpellier	MÉ									

Tableau 4 Divisions et subdivisions de recensement en ordre numérique, selon la province et le territoire, 2011 (suite)

PR	DR	SDR	RMR / AR / ZIM	Nom	Genre	Change-ment	PR	DR	SDR	RMR / AR / ZIM	Nom	Genre	Change-ment
Québec (suite)							Québec (suite)						
24	84	065	997	Mansfield-et-Pontefract	MÉ	◆	24	88			Abitibi	MRC	
24	84	070	997	Waltham	MÉ		24	88	005	999	Champneuf	MÉ	
24	84	082	996	L'Isle-aux-Allumettes	MÉ		24	88	010	997	Rochebaucourt	MÉ	
24	84	090	997	Chichester	CT		24	88	015	996	La Morandière	MÉ	
24	84	095	996	Sheenboro	MÉ		24	88	022	997	Barraute	MÉ	
24	84	100	999	Rapides-des-Joachims	MÉ		24	88	030	996	La Corne	MÉ	
24	84	902	999	Lac-Nilgaut	NO		24	88	035	996	Landrienne	CT	
24	85			Témiscamingue	MRC		24	88	040	996	Saint-Marc-de-Figuery	PE	
24	85	005	998	Témiscaming	V		24	88	045	996	La Motte	MÉ	
24	85	010	998	Kipawa	MÉ		24	88	050	481	Saint-Mathieu-d'Harricana	MÉ	
24	85	015	999	Saint-Edouard-de-Fabre	PE		24	88	055	481	Amos	V	
24	85	020	997	Béarn	MÉ		24	88	060	481	Saint-Félix-de-Dalquier	MÉ	
24	85	025	998	Ville-Marie	V		24	88	065	481	Saint-Dominique-du-Rosaire	MÉ	
24	85	030	998	Duhamel-Ouest	MÉ		24	88	070	996	Berry	MÉ	
24	85	037	998	Lorrainville	MÉ		24	88	075	481	Trécesson	CT	
24	85	045	998	Saint-Bruno-de-Guigues	MÉ		24	88	080	997	Launay	CT	
24	85	050	998	Laverlochère	MÉ		24	88	085	481	Sainte-Gertrude-Manneville	MÉ	
24	85	055	998	Fugèreville	MÉ		24	88	090	485	Preissac	MÉ	
24	85	060	999	Latulipe-et-Gaboury	CU		24	88	802	481	Pikogan	IRI	
24	85	065	999	Belleterre	V		24	88	902	999	Lac-Despinassy	NO	
24	85	070	999	Laforce	MÉ		24	88	904	997	Lac-Chicobi	NO	
24	85	075	999	Moffet	MÉ		24	89			La Vallée-de-l'Or	MRC	
24	85	080	999	Angliers	VL		24	89	008	480	Val-d'Or	V	
24	85	085	998	Saint-Eugène-de-Guigues	MÉ		24	89	010	996	Rivière-Héva	MÉ	●
24	85	090	997	Notre-Dame-du-Nord	MÉ		24	89	015	996	Malartic	V	
24	85	095	998	Guérin	CT		24	89	040	997	Senneterre	V	
24	85	100	997	Nédélec	CT		24	89	045	997	Senneterre	PE	
24	85	105	997	Rémigny	MÉ		24	89	050	997	Belcourt	MÉ	
24	85	802	998	Kebaowek	IRI		24	89	802	997	Kitcisakik	S-É	
24	85	803	999	Hunter's Point	S-É		24	89	804	480	Lac-Simon	IRI	
24	85	804	999	Winneway	S-É		24	89	902	999	Matchi-Manitou	NO	
24	85	806	997	Timiskaming	IRI		24	89	908	999	Lac-Metei	NO	
24	85	905	999	Laniel	NO		24	89	910	999	Réservoir-Dozois	NO	
24	85	907	999	Les Lacs-du-Témiscamingue	NO		24	89	912	999	Lac-Granet	NO	◆
24	86			Rouyn-Noranda	TÉ		24	90			La Tuque	TÉ	
24	86	042	485	Rouyn-Noranda	V		24	90	012	998	La Tuque	V	● ◆
24	87			Abitibi-Ouest	MRC		24	90	017	997	La Bostonnais	MÉ	◆
24	87	005	996	Duparquet	V		24	90	027	999	Lac-Édouard	MÉ	◆
24	87	010	997	Rapide-Danseur	MÉ		24	90	802	999	Wemotaci	IRI	
24	87	015	997	Roquemaure	MÉ		24	90	804	999	Obedjiwan	IRI	
24	87	020	997	Gallichan	MÉ		24	91			Le Domaine-du-Roy	MRC	
24	87	025	997	Palmarolle	MÉ		24	91	005	998	Lac-Bouchette	MÉ	
24	87	030	997	Sainte-Germaine-Boulé	MÉ		24	91	010	997	Saint-André-du-Lac-Saint-Jean	VL	
24	87	035	997	Pouliaries	MÉ		24	91	015	998	Saint-François-de-Sales	MÉ	
24	87	042	997	Taschereau	MÉ		24	91	020	998	Chambord	MÉ	
24	87	050	997	Authier	MÉ		24	91	025	998	Roberval	V	
24	87	058	997	Macamic	V		24	91	025	998	Roberval	V	
24	87	070	997	Sainte-Hélène-de-Mancebourg	PE		24	91	030	997	Sainte-Hedwidge	MÉ	
24	87	075	997	Clerval	MÉ		24	91	035	998	Saint-Prime	MÉ	
24	87	080	997	La Reine	MÉ		24	91	042	997	Saint-Félicien	V	
24	87	085	997	Dupuy	MÉ		24	91	050	998	La Doré	PE	
24	87	090	997	La Sarre	V		24	91	802	998	Mashteuiatsh	IRI	
24	87	095	997	Chazel	MÉ		24	91	902	999	Lac-Ashuapmushuan	NO	
24	87	100	997	Authier-Nord	MÉ		24	92			Maria-Chapdelaine	MRC	
24	87	105	999	Val-Saint-Gilles	MÉ		24	92	005	996	Saint-Augustin	PE	
24	87	110	997	Clermont	CT		24	92	010	996	Péribonka	MÉ	
24	87	115	998	Normétal	MÉ		24	92	015	411	Sainte-Jeanne-d'Arc	VL	
24	87	120	997	Saint-Lambert	PE		24	92	022	411	Dolbeau-Mistassini	V	
24	87	902	999	Lac-Duparquet	NO								
24	87	904	997	Rivière-Ojima	NO								

Tableau 4 Divisions et subdivisions de recensement en ordre numérique, selon la province et le territoire, 2011 (suite)

PR	DR	SDR	RMR / AR / ZIM	Nom	Genre	Change-ment	PR	DR	SDR	RMR / AR / ZIM	Nom	Genre	Change-ment
Québec (suite)							Québec (suite)						
24	92	030	996	Albanel	MÉ		24	96			Manicouagan	MRC	
24	92	040	997	Normandin	V		24	96	005	997	Baie-Trinité	VL	
24	92	045	997	Saint-Thomas-Didyme	MÉ		24	96	010	997	Godbout	VL	
24	92	050	997	Saint-Edmond-les-Plaines	MÉ		24	96	015	406	Franquelin	MÉ	
24	92	055	997	Girardville	MÉ		24	96	020	406	Baie-Comeau	V	
24	92	060	996	Notre-Dame-de-Lorette	MÉ		24	96	025	406	Pointe-Lebel	VL	
24	92	065	411	Saint-Eugène-d'Argentenay	MÉ		24	96	030	406	Pointe-aux-Outardes	VL	
24	92	070	996	Saint-Stanislas	MÉ		24	96	035	406	Chute-aux-Outardes	VL	
24	92	902	996	Passes-Dangereuses	NO	●	24	96	040	406	Ragueneau	PE	
24	92	904	999	Rivière-Mistassini	NO		24	96	802	998	Pessamit	IRI	●
24	93			Lac-Saint-Jean-Est	MRC		24	96	902	996	Rivière-aux-Outardes	NO	
24	93	005	997	Desbiens	V		24	97			Sept-Rivières-Caniapiscau	CDR	
24	93	012	997	Métabetchouan-Lac-à-la-Croix	V		24	97	007	412	Sept-Îles	V	◆
24	93	020	996	Hébertville	MÉ		24	97	022	997	Port-Cartier	V	
24	93	025	996	Hébertville-Station	VL		24	97	035	998	Fermont	V	
24	93	030	996	Saint-Bruno	MÉ		24	97	040	998	Schefferville	V	
24	93	035	996	Saint-Gédéon	MÉ		24	97	802	412	Uashat	IRI	◆
24	93	042	410	Alma	V		24	97	804	412	Maliotenam	IRI	◆
24	93	045	410	Saint-Nazaire	MÉ		24	97	806	998	Kawawachikamach	TK	
24	93	055	996	Labrecque	MÉ		24	97	808	999	Matimekosh	IRI	
24	93	060	997	Lamarche	MÉ		24	97	810	999	Lac-John	IRI	
24	93	065	996	L'Ascension-de-Notre-Seigneur	PE		24	97	902	999	Rivière-Nipissis	NO	
24	93	070	996	Saint-Henri-de-Taillon	MÉ		24	97	904	996	Lac-Walker	NO	
24	93	075	997	Sainte-Monique	MÉ		24	97	906	999	Rivière-Mouchalagane	NO	
24	93	080	997	Saint-Ludger-de-Milot	MÉ		24	97	908	999	Caniapiscau	NO	
24	93	902	999	Mont-Apica	NO		24	97	912	999	Lac-Juillet	NO	
24	93	904	999	Lac-Moncouche	NO		24	97	914	999	Lac-Vacher	NO	
24	93	906	999	Lac-Achouakan	NO		24	98			Minganie-Le Golfe-du-Saint-Laurent	CDR	
24	93	908	999	Belle-Rivière	NO		24	98	005	998	Blanc-Sablon	MÉ	
24	94			Le Saguenay-et-son-Fjord	CDR		24	98	010	999	Bonne-Espérance	MÉ	
24	94	068	408	Saguenay	V		24	98	012	997	Saint-Augustin	MÉ	
24	94	205	997	Petit-Saguenay	MÉ		24	98	014	999	Gros-Mécatina	MÉ	
24	94	210	997	L'Anse-Saint-Jean	MÉ		24	98	015	998	Côte-Nord-du-Golfe-du-Saint-Laurent	MÉ	◆
24	94	215	996	Rivière-Éternité	MÉ		24	98	020	999	L'Île-d'Anticosti	MÉ	
24	94	220	996	Ferland-et-Boilleau	MÉ		24	98	025	998	Natashquan	CT	
24	94	225	408	Saint-Félix-d'Otis	MÉ		24	98	030	999	Aguanish	MÉ	
24	94	230	408	Sainte-Rose-du-Nord	PE		24	98	035	999	Baie-Johan-Beetz	MÉ	
24	94	235	408	Saint-Fulgence	MÉ		24	98	040	998	Havre-Saint-Pierre	MÉ	
24	94	240	408	Saint-Honoré	MÉ		24	98	045	997	Longue-Pointe-de-Mingan	MÉ	
24	94	245	408	Saint-David-de-Falardeau	MÉ		24	98	050	997	Rivière-Saint-Jean	MÉ	
24	94	250	996	Bégin	MÉ		24	98	055	998	Rivière-au-Tonnerre	MÉ	
24	94	255	996	Saint-Ambroise	MÉ		24	98	802	999	Pakuashipi	S-É	
24	94	260	408	Saint-Charles-de-Bourget	MÉ		24	98	804	999	La Romaine	IRI	◆
24	94	265	408	Larouche	MÉ		24	98	806	998	Natashquan	IRI	
24	94	926	999	Lalemant	NO		24	98	808	998	Mingan	IRI	
24	94	928	999	Lac-Ministuk	NO		24	98	904	999	Lac-Jérôme	NO	
24	94	930	999	Mont-Valin	NO		24	98	912	999	Petit-Mécatina	NO	●
24	95			La Haute-Côte-Nord	MRC		24	99			Nord-du-Québec	CDR	
24	95	005	997	Tadoussac	VL		24	99	005	998	Lebel-sur-Quévillon	V	
24	95	010	997	Sacré-Coeur	MÉ		24	99	010	999	Waswanipi	VC	
24	95	018	997	Les Bergeronnes	MÉ		24	99	015	998	Matagami	V	
24	95	025	997	Les Escoumins	MÉ		24	99	020	998	Chapais	V	
24	95	032	997	Longue-Rive	MÉ		24	99	025	998	Chibougamau	V	
24	95	040	997	Portneuf-sur-Mer	MÉ		24	99	030	999	Mistissini	VC	
24	95	045	997	Forestville	V		24	99	035	999	Waskaganish	VC	
24	95	050	997	Colombier	MÉ		24	99	040	999	Nemaska	VC	●
24	95	802	996	Essipit	IRI								
24	95	902	999	Lac-au-Brochet	NO								

Tableau 4 Divisions et subdivisions de recensement en ordre numérique, selon la province et le territoire, 2011 (suite)

PR	DR	SDR	RMR / AR / ZIM	Nom	Genre	Change- ment	PR	DR	SDR	RMR / AR / ZIM	Nom	Genre	Change- ment
Québec (suite)							Québec (fin)						
24	99	045	999	Eastmain	VC		24	99	806	998	Waskaganish	TC	
24	99	050	999	Wemindji	VC		24	99	808	998	Nemaska	TC	●
24	99	055	999	Chisasibi	VC		24	99	810	999	Eastmain	TC	
24	99	060	998	Baie-James	MÉ		24	99	812	998	Wemindji	TC	
24	99	065	999	Kawawachikamach	VK		24	99	814	998	Chisasibi	TC	
24	99	070	999	Whapmagoostui	VC		24	99	816	998	Whapmagoostui	TC	
24	99	075	998	Kuujuarapik	VN		24	99	818	998	Oujé-Bougoumou	S-É	
24	99	080	999	Umiujaq	VN		24	99	877	999	Kuujuarapik	TI	
24	99	085	998	Inukjuak	VN		24	99	878	999	Umiujaq	TI	
24	99	090	999	Kangiqsualujuaq	VN		24	99	879	999	Inukjuak	TI	
24	99	095	998	Kuujuuaq	VN		24	99	883	999	Akulivik	TI	
24	99	100	999	Tasiujaq	VN		24	99	887	999	Salluit	TI	
24	99	105	999	Aupaluk	VN		24	99	888	999	Kangiqsujuaq	TI	
24	99	110	998	Kangirsuk	VN		24	99	889	999	Quaqtaq	TI	
24	99	115	998	Quaqtaq	VN		24	99	890	999	Kangirsuk	TI	
24	99	120	999	Puvirnituq	VN		24	99	891	999	Aupaluk	TI	
24	99	125	998	Akulivik	VN		24	99	892	999	Tasiujaq	TI	
24	99	130	999	Kangiqsujuaq	VN		24	99	893	999	Kuujuuaq	TI	
24	99	135	998	Salluit	VN		24	99	894	999	Kangiqsualujuaq	TI	
24	99	140	998	Ivujivik	VN		24	99	902	999	Rivière-Koksoak	NO	
24	99	802	998	Waswanipi	TC		24	99	904	999	Baie-d'Hudson	NO	
24	99	804	998	Mistissini	TC								

Tableau 4 Divisions et subdivisions de recensement en ordre numérique, selon la province et le territoire, 2011 (suite)

PR	DR	SDR	RMR/ AR/ ZIM	Nom	Genre	Change- ment	PR	DR	SDR	RMR/ AR/ ZIM	Nom	Genre	Change- ment
Ontario							Ontario (suite)						
35	01			Stormont, Dundas and Glengarry	UC		35	11	030	996	Stone Mills	TP	
							35	11	035	997	Addington Highlands	TP	
35	01	005	996	South Glengarry	TP		35	12			Hastings	CTY	
35	01	007	999	Akwesasne (Part) 59	IRI		35	12	001	996	Tyendinaga	TP	
35	01	011	501	South Stormont	TP		35	12	002	996	Deseronto	T	
35	01	012	501	Cornwall	CY		35	12	004	999	Tyendinaga Mohawk Territory	IRI	
35	01	020	997	South Dundas	TP		35	12	005	522	Belleville	CY	
35	01	030	996	North Dundas	TP		35	12	015	522	Quinte West	CY	
35	01	042	996	North Stormont	TP		35	12	020	996	Stirling-Rawdon	TP	
35	01	050	997	North Glengarry	TP		35	12	026	996	Centre Hastings	MU	
35	02			Prescott and Russell	UC		35	12	030	996	Tweed	MU	
35	02	001	996	East Hawkesbury	TP		35	12	036	997	Madoc	TP	
35	02	008	502	Hawkesbury	T		35	12	046	996	Marmora and Lake	MU	
35	02	010	996	Champlain	TP		35	12	048	996	Tudor and Cashel	TP	
35	02	023	996	Alfred and Plantagenet	TP		35	12	051	997	Limerick	TP	
35	02	025	996	La Nation	M	◆	35	12	054	997	Wollaston	TP	
35	02	036	505	Clarence-Rockland	CY		35	12	058	998	Faraday	TP	
35	02	044	996	Casselman	VL	◆	35	12	061	998	Bancroft	T	
35	02	048	505	Russell	TP		35	12	065	997	Carlow/Mayo	TP	
							35	12	076	997	Hastings Highlands	MU	
35	06			Ottawa	CDR		35	13			Prince Edward	CDR	
35	06	008	505	Ottawa	CV	●	35	13	020	997	Prince Edward County	CY	●
35	07			Leeds and Grenville	UC		35	14			Northumberland	CTY	
35	07	004	997	Edwardsburgh/Cardinal	TP		35	14	004	997	Brighton	MU	
35	07	006	512	Augusta	TP		35	14	014	996	Cramahe	TP	
35	07	008	997	Prescott	T		35	14	019	996	Hamilton	TP	
35	07	014	512	Elizabethtown-Kitley	TP		35	14	020	528	Port Hope	MU	
35	07	015	512	Brockville	CY		35	14	021	527	Cobourg	T	
35	07	017	996	Front of Yonge	TP		35	14	024	996	Alnwick/Haldimand	TP	
35	07	021	996	Leeds and the Thousand Islands	TP		35	14	027	997	Alderville First Nation	IRI	
35	07	024	997	Gananoque	T		35	14	045	997	Trent Hills	MU	
35	07	033	997	Westport	VL		35	15			Peterborough	CTY	
35	07	040	997	Rideau Lakes	TP		35	15	003	996	Asphodel-Norwood	TP	
35	07	042	996	Athens	TP		35	15	005	529	Otonabee-South Monaghan	TP	◆
35	07	052	997	Merrickville-Wolford	VL		35	15	008	529	Hiawatha First Nation	IRI	
35	07	065	996	North Grenville	MU		35	15	013	529	Cavan-Monaghan	TP	●
35	09			Lanark	CTY		35	15	014	529	Peterborough	CY	◆
35	09	001	997	Montague	TP	◆	35	15	015	529	Smith-Ennismore-Lakefield	TP	◆
35	09	004	997	Smiths Falls	T	◆	35	15	019	529	Curve Lake First Nation 35	IRI	
35	09	010	997	Drummond/North Elmsley	TP	◆	35	15	023	529	Douro-Dummer	TP	
35	09	015	997	Tay Valley	TP	◆	35	15	030	997	Havelock-Belmont-Methuen	TP	
35	09	021	997	Perth	T	◆	35	15	037	997	North Kawartha	TP	
35	09	024	996	Beckwith	TP		35	15	044	996	Galway-Cavendish and Harvey	TP	
35	09	028	996	Carleton Place	T		35	16			Kawartha Lakes	CDR	
35	09	030	996	Mississippi Mills	T		35	16	010	530	Kawartha Lakes	CY	
35	09	039	997	Lanark Highlands	TP		35	18			Durham	RM	
35	10			Frontenac	CTY		35	18	001	535	Pickering	CY	
35	10	005	521	Frontenac Islands	TP		35	18	005	535	Ajax	T	
35	10	010	521	Kingston	CY		35	18	009	532	Whitby	T	
35	10	020	521	South Frontenac	TP		35	18	013	532	Oshawa	CY	
35	10	035	997	Central Frontenac	TP		35	18	017	532	Clarington	MU	
35	10	045	997	North Frontenac	TP		35	18	020	996	Scugog	TP	
35	11			Lennox and Addington	CTY		35	18	022	999	Mississaugas of Scugog Island	IRI	
35	11	005	521	Loyalist	TP		35	18	029	535	Uxbridge	TP	
35	11	015	997	Greater Napanee	T		35	18	039	996	Brock	TP	

Tableau 4 Divisions et subdivisions de recensement en ordre numérique, selon la province et le territoire, 2011 (suite)

PR	DR	SDR	RMR / AR / ZIM	Nom	Genre	Change-ment	PR	DR	SDR	RMR / AR / ZIM	Nom	Genre	Change-ment
Ontario (suite)							Ontario (suite)						
35	19			York	RM		35	26	043	539	Niagara Falls	CY	
35	19	028	535	Vaughan	CY	◆	35	26	047	539	Niagara-on-the-Lake	T	
35	19	036	535	Markham	T		35	26	053	539	St. Catharines	CY	
35	19	038	535	Richmond Hill	T	◆	35	26	057	539	Lincoln	T	
35	19	044	535	Whitchurch-Stouffville	T		35	26	065	537	Grimsby	T	
35	19	046	535	Aurora	T		35 28 Haldimand-Norfolk CDR						
35	19	048	535	Newmarket	T	◆	35	28	018	996	Haldimand County	CY	
35	19	049	535	King	TP	◆	35	28	035	999	New Credit (Part) 40A	IRI	
35	19	054	535	East Gwillimbury	T		35	28	037	999	Six Nations (Part) 40	IRI	
35	19	070	535	Georgina	T		35	28	052	547	Norfolk County	CY	
35	19	076	535	Chippewas of Georgina Island First Nation	IRI		35 29 Brant CDR						
35 20 Toronto CDR							35	29	005	543	Brant	CY	
35	20	005	535	Toronto	C		35	29	006	543	Brantford	CY	
35 21 Peel RM							35	29	020	543	Six Nations (Part) 40	IRI	
35	21	005	535	Mississauga	CY	◆	35	29	021	997	New Credit (Part) 40A	IRI	
35	21	010	535	Brampton	CY		35 30 Waterloo RM						
35	21	024	535	Caledon	T		35	30	004	541	North Dumfries	TP	◆
35 22 Dufferin CTY							35	30	010	541	Cambridge	CY	◆
35	22	001	996	East Garafraxa	TP		35	30	013	541	Kitchener	CY	
35	22	008	996	Amaranth	TP		35	30	016	541	Waterloo	CY	
35	22	010	996	East Luther Grand Valley	TP		35	30	020	996	Wilmot	TP	
35	22	012	535	Mono	T		35	30	027	996	Wellesley	TP	
35	22	014	535	Orangeville	T		35	30	035	541	Woolwich	TP	
35	22	016	996	Mulmur	TP		35 31 Perth CTY						
35	22	019	996	Melancthon	TP		35	31	011	553	Stratford	CY	◆
35	22	021	996	Shelburne	T		35	31	013	996	Perth South	TP	
35 23 Wellington CTY							35	31	016	997	St. Marys	T	
35	23	001	550	Puslinch	TP		35	31	025	997	West Perth	MU	
35	23	008	550	Guelph	CY		35	31	030	996	Perth East	TP	◆
35	23	009	550	Guelph/Eramosa	TP		35	31	040	997	North Perth	MU	
35	23	017	996	Erin	T		35 32 Oxford CTY						
35	23	025	531	Centre Wellington	TP		35	32	002	996	Norwich	TP	
35	23	033	997	Mapleton	TP		35	32	004	546	Tillsonburg	T	
35	23	043	997	Minto	T		35	32	012	996	South-West Oxford	TP	◆
35	23	050	997	Wellington North	TP		35	32	018	533	Ingersoll	T	
35 24 Halton RM							35	32	027	996	Zorra	TP	◆
35	24	001	535	Oakville	T	◆	35	32	038	996	East Zorra-Tavistock	TP	◆
35	24	002	537	Burlington	CY		35	32	042	544	Woodstock	CY	◆
35	24	009	535	Milton	T	◆	35	32	045	996	Blandford-Blenheim	TP	
35	24	015	535	Halton Hills	T		35 34 Elgin CTY						
35 25 Hamilton CDR							35	34	005	996	Bayham	MU	
35	25	005	537	Hamilton	C		35	34	010	996	Malahide	TP	
35 26 Niagara RM							35	34	011	996	Aylmer	T	
35	26	003	539	Fort Erie	T		35	34	020	555	Central Elgin	MU	◆
35	26	011	539	Port Colborne	CY		35	34	021	555	St. Thomas	CY	◆
35	26	014	539	Wainfleet	TP		35	34	024	555	Southwold	TP	
35	26	021	996	West Lincoln	TP		35	34	030	996	Dutton/Dunwich	MU	
35	26	028	539	Pelham	T		35	34	042	997	West Elgin	MU	
35	26	032	539	Welland	CY		35 36 Chatham-Kent CDR						
35	26	037	539	Thorold	CY		35	36	020	556	Chatham-Kent	MU	
							35	36	029	556	Moravian 47	IRI	

Tableau 4 Divisions et subdivisions de recensement en ordre numérique, selon la province et le territoire, 2011 (suite)

PR	DR	SDR	RMR / AR / ZIM	Nom	Genre	Change-ment	PR	DR	SDR	RMR / AR / ZIM	Nom	Genre	Change-ment
Ontario (suite)							Ontario (suite)						
35	37			Essex	CTY		35	41	055	997	South Bruce Peninsula	T	
35	37	001	997	Peelee	TP		35	41	057	998	Saugeen 29	IRI	
35	37	003	557	Leamington	MU		35	41	060	998	Neyaashiinigmiing 27	IRI	
35	37	013	557	Kingsville	T		35	41	069	997	Northern Bruce Peninsula	MU	
35	37	016	996	Essex	T		35	42			Grey	CTY	
35	37	028	559	Amherstburg	T		35	42	004	997	West Grey	MU	◆
35	37	034	559	LaSalle	T		35	42	005	997	Southgate	TP	◆
35	37	039	559	Windsor	CY		35	42	015	997	Grey Highlands	MU	
35	37	048	559	Tecumseh	T		35	42	029	997	Hanover	T	
35	37	064	559	Lakeshore	T		35	42	037	996	Chatsworth	TP	
35	38			Lambton	CTY		35	42	045	997	The Blue Mountains	T	●
35	38	003	562	St. Clair	TP		35	42	047	996	Meaford	MU	
35	38	004	997	Walpole Island 46	IRI		35	42	053	566	Georgian Bluffs	TP	
35	38	007	996	Dawn-Euphemia	TP		35	42	059	566	Owen Sound	CY	
35	38	015	997	Brooke-Alvinston	MU		35	43			Simcoe	CTY	
35	38	016	996	Enniskillen	TP		35	43	003	996	Adjala-Tosorontio	TP	
35	38	018	997	Oil Springs	VL		35	43	005	996	Clearview	TP	
35	38	019	996	Petrolia	T		35	43	007	535	New Tecumseth	T	
35	38	025	562	Sarnia 45	IRI		35	43	009	568	Springwater	TP	
35	38	030	562	Sarnia	CY		35	43	014	535	Bradford West Gwillimbury	T	
35	38	031	562	Point Edward	VL		35	43	015	996	Severn	TP	
35	38	035	996	Plympton-Wyoming	T		35	43	017	568	Innisfil	T	
35	38	040	997	Lambton Shores	MU		35	43	019	569	Ramara	TP	
35	38	043	997	Warwick	TP		35	43	021	996	Essa	TP	
35	38	056	997	Kettle Point 44	IRI		35	43	023	996	Oro-Medonte	TP	
35	39			Middlesex	CTY		35	43	031	567	Collingwood	T	
35	39	002	997	Newbury	VL		35	43	042	568	Barrie	CY	
35	39	005	996	Southwest Middlesex	MU		35	43	050	569	Mnjikaning First Nation 32 (Rama First Nation 32)	IRI	
35	39	015	555	Strathroy-Caradoc	TP	◆	35	43	052	569	Orillia	CY	
35	39	017	997	Chippewas of the Thames First Nation 42	IRI		35	43	064	996	Wasaga Beach	T	
35	39	018	997	Munsee-Delaware Nation 1	IRI		35	43	068	996	Tiny	TP	◆
35	39	021	999	Oneida 41	IRI		35	43	069	997	Christian Island 30	IRI	
35	39	027	555	Thames Centre	MU		35	43	070	999	Christian Island 30A	IRI	
35	39	033	555	Middlesex Centre	TP		35	43	071	571	Tay	TP	
35	39	036	555	London	CY		35	43	072	571	Penetanguishene	T	◆
35	39	041	996	North Middlesex	MU		35	43	074	571	Midland	T	◆
35	39	047	555	Adelaide-Metcalf	TP	● ◆	35	44			Muskoka	DM	
35	39	060	996	Lucan Biddulph	TP		35	44	002	997	Gravenhurst	T	
35	40			Huron	CTY		35	44	018	998	Bracebridge	T	
35	40	005	997	South Huron	MU		35	44	027	997	Lake of Bays	TP	
35	40	010	997	Bluewater	MU		35	44	042	998	Huntsville	T	
35	40	025	998	Central Huron	MU		35	44	053	997	Muskoka Lakes	TP	
35	40	028	998	Goderich	T		35	44	065	997	Georgian Bay	TP	
35	40	040	997	Huron East	MU		35	44	071	999	Wahta Mohawk Territory	IRI	
35	40	046	997	Howick	TP		35	44	073	999	Moose Point 79	IRI	
35	40	050	998	Morris-Turnberry	MU		35	46			Haliburton	CTY	
35	40	055	998	North Huron	TP		35	46	005	997	Highlands East	MU	
35	40	063	998	Ashfield-Colborne-Wawanosh	TP		35	46	015	997	Minden Hills	TP	
35	41			Bruce	CTY		35	46	018	997	Algonquin Highlands	TP	
35	41	004	998	South Bruce	MU		35	46	024	997	Dysart and Others	TP	
35	41	015	998	Huron-Kinloss	TP		35	47			Renfrew	CTY	
35	41	024	998	Kincardine	MU		35	47	002	997	Arnprior	T	
35	41	032	998	Brockton	MU		35	47	003	997	McNab/Braeside	TP	
35	41	043	997	Arran-Elderslie	MU		35	47	008	997	Greater Madawaska	TP	
35	41	045	997	Saugeen Shores	T								

Tableau 4 Divisions et subdivisions de recensement en ordre numérique, selon la province et le territoire, 2011 (suite)

PR	DR	SDR	RMR / AR / ZIM	Nom	Genre	Change-ment	PR	DR	SDR	RMR / AR / ZIM	Nom	Genre	Change-ment
Ontario (suite)							Ontario (suite)						
35	47	020	998	Brudenell, Lyndoch and Raglan	TP		35	49	076	999	French River 13	IRI	
35	47	030	997	Madawaska Valley	TP		35	49	077	997	Dokis 9	IRI	
35	47	033	997	Killaloe, Hagarty and Richards	TP		35	49	078	999	Magnetewan 1	IRI	
35	47	035	997	Bonnechere Valley	TP		35	49	095	997	Parry Sound, Unorganized, North East Part	NO	
35	47	037	997	Pikwakanagan (Golden Lake 39)	IRI		35	49	096	997	Parry Sound, Unorganized, Centre Part	NO	●
35	47	043	997	Admaston/Bromley	TP		Manitoulin						
35	47	046	997	Horton	TP		DIS						
35	47	048	997	Renfrew	T		35	51			Tehkummah	TP	
35	47	056	997	Whitewater Region	TP		35	51	001	997	Central Manitoulin	TP	
35	47	064	515	Pembroke	CY		35	51	006	998	Assignack	TP	
35	47	070	996	North Algona Wilberforce	TP		35	51	011	998	Northeastern Manitoulin and the Islands	T	◆
35	47	075	515	Laurentian Valley	TP		35	51	017	998	Billings	TP	
35	47	076	516	Petawawa	T		35	51	021	998	Gore Bay	T	
35	47	090	996	Laurentian Hills	T		35	51	026	998	Gordon/Barrie Island	MU	● ◆
35	47	096	997	Deep River	T		35	51	027	998	Burpee and Mills	TP	
35	47	098	997	Head, Clara and Maria	TP		35	51	028	999	Cockburn Island	TP	●
35 48 Nipissing DIS							35	51	034	999	Whitefish River (Part) 4	IRI	
35	48	001	997	South Algonquin	TP		35	51	041	998	Sucker Creek 23	IRI	
35	48	013	997	Papineau-Cameron	TP		35	51	042	999	Sheguiandah 24	IRI	
35	48	019	996	Mattawan	TP		35	51	043	998	Wikwemikong Unceded	IRI	
35	48	021	997	Mattawa	T		35	51	044	999	Sheshewganing 20	IRI	
35	48	022	997	Calvin	TP	◆	35	51	045	998	M'Chigeeng 22 (West Bay 22)	IRI	
35	48	027	575	Bonfield	TP	◆	35	51	094	999	Manitoulin, Unorganized, West Part	NO	
35	48	031	996	Chisholm	TP		35	51	100	999	Zhiibaahaasing 19A (Cockburn Island 19A)	IRI	
35	48	034	575	East Ferris	TP		35 52 Sudbury DIS						
35	48	044	575	North Bay	CY		35	52	001	997	Rivière des Français	M	
35	48	055	997	Nipissing Ouest	M		35	52	004	996	St.-Charles	MU	
35	48	069	997	Temagami	MU		35	52	013	996	Markstay-Warren	MU	
35	48	072	999	Bear Island 1	IRI		35	52	023	997	Sables-Spanish Rivers	TP	
35	48	073	996	Nipissing 10	IRI		35	52	026	997	Espanola	T	
35	48	091	998	Nipissing, Unorganized, South Part	NO		35	52	028	997	Baldwin	TP	
35	48	094	996	Nipissing, Unorganized, North Part	NO		35	52	031	997	Nairn and Hyman	TP	
35 49 Parry Sound DIS							35	52	036	997	Killarney	MU	●
35	49	003	997	Seguin	TP		35	52	051	580	Whitefish Lake 6	IRI	
35	49	005	997	The Archipelago	TP		35	52	052	998	Mattagami 71	IRI	
35	49	012	997	McMurrich/Monteith	TP		35	52	053	999	Chapleau 74A	IRI	
35	49	014	997	Perry	TP		35	52	054	999	Duck Lake 76B	IRI	
35	49	018	997	Kearney	T		35	52	058	999	Chapleau 75	IRI	
35	49	019	997	Armour	TP		35	52	092	998	Chapleau	TP	
35	49	022	998	Burk's Falls	VL		35	52	093	996	Sudbury, Unorganized, North Part	NO	● ◆
35	49	024	998	Ryerson	TP		35 53 Grand Sudbury CDR						
35	49	028	997	McKellar	TP		35	53			Grand Sudbury	CV	●
35	49	031	998	McDougall	MU		35	53	040	580	Wahnapiitei 11	IRI	
35	49	032	998	Parry Sound	T		35 54 Timiskaming DIS						
35	49	036	998	Carling	TP		35	54	001	584	Coleman	TP	◆
35	49	039	997	Whitestone	MU		35	54	006	996	Latchford	T	◆
35	49	043	997	Magnetawan	MU		35	54	008	584	Cobalt	T	◆
35	49	046	997	Strong	TP		35	54	014	584	Harris	TP	
35	49	048	997	Sundridge	VL		35	54	020	584	Temiskaming Shores	CY	◆
35	49	051	997	Joly	TP		35	54	021	996	Hudson	TP	◆
35	49	054	997	Machar	TP		35	54	024	996	Kerns	TP	
35	49	056	997	South River	VL		35	54	026	584	Harley	TP	
35	49	060	996	Powassan	MU								
35	49	066	575	Callander	MU								
35	49	071	996	Nipissing	TP								
35	49	072	998	Shawanaga 17	IRI								
35	49	073	998	Parry Island First Nation	IRI								
35	49	075	999	Henvey Inlet 2	IRI								

Tableau 4 Divisions et subdivisions de recensement en ordre numérique, selon la province et le territoire, 2011 (suite)

PR	DR	SDR	RMR / AR / ZIM	Nom	Genre	Change-ment	PR	DR	SDR	RMR / AR / ZIM	Nom	Genre	Change-ment
Ontario (suite)							Ontario (suite)						
35	54	029	584	Casey	TP		35	57	028	997	Thessalon	T	
35	54	032	999	Brethour	TP		35	57	035	997	Huron Shores	MU	
35	54	034	996	Hilliard	TP		35	57	038	997	Blind River	T	
35	54	036	997	Armstrong	TP		35	57	039	997	Spanish	T	
35	54	038	996	Thornloe	VL		35	57	040	997	The North Shore	TP	●
35	54	042	997	James	TP		35	57	041	582	Elliot Lake	CY	
35	54	044	997	Charlton and Dack	MU		35	57	051	590	Macdonald, Meredith and Aberdeen Additional	TP	◆
35	54	049	997	Evanturel	TP						Sault Ste. Marie	CY	
35	54	052	997	Englehart	T		35	57	061	590	Prince	TP	
35	54	054	997	Chamberlain	TP		35	57	066	590	Sagamok	IRI	
35	54	056	997	Matachewan	TP		35	57	071	998	Serpent River 7	IRI	
35	54	057	999	Matachewan 72	IRI		35	57	072	997	Mississagi River 8	IRI	
35	54	058	998	McGarry	TP		35	57	073	998	Garden River 14	IRI	◆
35	54	062	997	Larder Lake	TP		35	57	074	590	Rankin Location 15D	IRI	
35	54	066	999	Gauthier	TP		35	57	075	590	Wawa	MU	●
35	54	068	998	Kirkland Lake	T		35	57	076	998	Goulais Bay 15A	IRI	
35	54	091	999	Timiskaming, Unorganized, East Part	NO		35	57	077	999	Gros Cap 49	IRI	
35	54	094	997	Timiskaming, Unorganized, West Part	NO	◆	35	57	078	999	Dubreuilville	TP	
							35	57	091	998	White River	TP	
							35	57	094	999	Algoma, Unorganized, South East Part	NO	
35	56			Cochrane	DIS		35	57	095	996	Algoma, Unorganized, North Part	NO	● ◆
35	56	014	997	Black River-Matheson	TP		35	57	096	998	Hornepayne	TP	
35	56	027	586	Timmins	CY								
35	56	031	997	Iroquois Falls	T		35	58			Thunder Bay	DIS	
35	56	033	999	Abitibi 70	IRI		35	58	001	595	Neebing	MU	
35	56	042	998	Cochrane	T		35	58	003	595	Fort William 52	IRI	◆
35	56	048	998	Smooth Rock Falls	T		35	58	004	595	Thunder Bay	CY	◆
35	56	052	997	Fauquier-Strickland	TP		35	58	011	595	Oliver Paipooonge	MU	
35	56	056	998	Moonbeam	TP		35	58	012	595	Gillies	TP	
35	56	066	998	Kapuskasing	T		35	58	016	595	O'Connor	TP	
35	56	070	999	Val Rita-Harty	TP		35	58	019	595	Conmee	TP	
35	56	073	998	Opasatika	TP		35	58	028	595	Shuniah	TP	
35	56	076	998	Hearst	T		35	58	034	997	Dorion	TP	
35	56	077	998	Mattice-Val Côté	TP		35	58	041	998	Red Rock	TP	
35	56	091	999	Cochrane, Unorganized, South West Part	NO		35	58	044	998	Nipigon	TP	
35	56	092	997	Cochrane, Unorganized, North Part	NO	●	35	58	051	997	Schreiber	TP	
35	56	093	998	Fort Albany (Part) 67	IRI		35	58	054	997	Terrace Bay	TP	
35	56	094	999	Factory Island 1	IRI		35	58	059	998	Marathon	T	
35	56	095	998	Constance Lake 92	IRI		35	58	060	998	Pic Moberth North	IRI	
35	56	096	999	Moose Factory 68	IRI		35	58	061	999	Pic Moberth South	IRI	
35	56	098	999	Cochrane, Unorganized, South East Part	NO		35	58	062	998	Pic River 50	IRI	
35	56	100	999	Flying Post 73	IRI		35	58	063	999	Pays Plat 51	IRI	
35	56	102	999	New Post 69A	IRI		35	58	064	998	Lake Helen 53A	IRI	
35	56	106	998	Moosonee	TV		35	58	065	997	Gull River 55	IRI	
							35	58	066	998	Manitouwadge	TP	
							35	58	067	999	Ginoogaming First Nation	IRI	
35	57			Algoma	DIS		35	58	068	999	Long Lake 58	IRI	
35	57	001	996	Jocelyn	TP		35	58	069	999	Rocky Bay 1	IRI	
35	57	004	996	Hilton	TP		35	58	075	998	Greenstone	MU	◆
35	57	006	996	Hilton Beach	VL		35	58	076	999	Aroland 83	IRI	
35	57	008	996	St. Joseph	TP		35	58	077	999	Lake Nipigon	IRI	●
35	57	011	590	Laird	TP		35	58	080	999	Ojibway Nation of Saugeen (Savant Lake)	IRI	
35	57	014	996	Tarbutt and Tarbutt Additional	TP		35	58	085	999	Osnaburgh 63A	IRI	
35	57	016	997	Johnson	TP		35	58	090	996	Thunder Bay, Unorganized	NO	
35	57	019	997	Plummer Additional	TP		35	58	095	999	Seine River 22A2	IRI	
35	57	021	997	Bruce Mines	T		35	58	097	998	Whitesand	IRI	
35	57	026	999	Thessalon 12	IRI		35	58	100	999	Lac des Mille Lacs 22A1	IRI	

Tableau 4 Divisions et subdivisions de recensement en ordre numérique, selon la province et le territoire, 2011 (suite)

PR	DR	SDR	RMR/ AR/ ZIM	Nom	Genre	Change- ment	PR	DR	SDR	RMR/ AR/ ZIM	Nom	Genre	Change- ment
Ontario (suite)							Ontario (fin)						
35	59			Rainy River	DIS		35	60	051	999	Attawapiskat 91A	IRI	
35	59	001	998	Atikokan	TP		35	60	052	999	Marten Falls 65	IRI	
35	59	011	999	Alberton	TP		35	60	053	999	Fort Hope 64	IRI	
35	59	012	998	Fort Frances	T		35	60	054	999	Cat Lake 63C	IRI	
35	59	016	998	La Vallée	TP		35	60	055	999	Osnaburgh 63B	IRI	
35	59	019	998	Emo	TP		35	60	056	998	Lac Seul 28	IRI	
35	59	024	998	Chapple	TP		35	60	057	999	Wabigoon Lake 27	IRI	
35	59	026	998	Manitou Rapids 11	IRI		35	60	058	998	English River 21	IRI	
35	59	031	999	Morley	TP		35	60	059	999	Weagamow Lake 87	IRI	
35	59	040	997	Dawson	TP		35	60	060	999	Northwest Angle 33B	IRI	
35	59	042	998	Rainy River	T		35	60	061	998	Wabaseemoong	IRI	
35	59	047	999	Lake of the Woods	TP	◆	35	60	063	999	Sabaskong Bay 35D	IRI	◆
35	59	048	999	Sabaskong Bay (Part) 35C	IRI		35	60	064	999	Shoal Lake 34B2	IRI	
35	59	051	998	Big Grassy River 35G	IRI	◆	35	60	065	999	Lake Of The Woods 37	IRI	
35	59	052	999	Big Island Mainland 93	IRI	◆	35	60	066	996	Kenora 38B	IRI	
35	59	053	999	Saug-a-Gaw-Sing 1	IRI		35	60	067	999	Poplar Hill	IRI	
35	59	060	999	Neguaguon Lake 25D	IRI		35	60	068	997	Shoal Lake (Part) 39A	IRI	
35	59	061	999	Rainy Lake 18C	IRI		35	60	069	996	Rat Portage 38A	IRI	
35	59	062	999	Agency 1	IRI		35	60	070	999	Deer Lake	IRI	
35	59	063	998	Couchiching 16A	IRI		35	60	071	999	Sandy Lake 88	IRI	
35	59	064	999	Rainy Lake 26A	IRI		35	60	075	999	Kitchenuhmaykoosib Aaki 84 (Big Trout Lake)	IRI	
35	59	065	999	Seine River 23B	IRI		35	60	076	999	Sachigo Lake 1	IRI	
35	59	066	998	Seine River 23A	IRI		35	60	077	999	Pikangikum 14	IRI	◆
35	59	068	998	Rainy Lake 17A	IRI		35	60	078	999	Fort Severn 89	IRI	
35	59	069	999	Rainy Lake 17B	IRI		35	60	079	998	Webequie	IRI	
35	59	090	998	Rainy River, Unorganized	NO		35	60	080	999	North Spirit Lake	IRI	
35	59	092	999	Long Sault 12	IRI		35	60	081	999	Lansdowne House	S-É	
35	60			Kenora	DIS		35	60	082	999	Shoal Lake (Part) 40	IRI	
35	60	001	997	Ignace	TP		35	60	083	999	Whitefish Bay 34A	IRI	
35	60	004	998	Whitefish Bay 32A	IRI		35	60	084	999	Wabauskang 21	IRI	
35	60	005	999	Whitefish Bay 33A	IRI		35	60	085	998	Wunnumin 1	IRI	
35	60	007	999	Sabaskong Bay (Part) 35C	IRI		35	60	086	999	Summer Beaver	S-É	
35	60	008	997	Sioux Narrows-Nestor Falls	TP	● ◆	35	60	088	999	Wapekeka 2	IRI	
35	60	010	598	Kenora	CY		35	60	089	996	The Dalles 38C	IRI	
35	60	021	998	Machin	TP	◆	35	60	090	997	Kenora, Unorganized	NO	● ◆
35	60	024	998	Eagle Lake 27	IRI		35	60	091	999	Peawanuck	S-É	
35	60	027	998	Dryden	CY		35	60	093	999	Neskantaga	IRI	
35	60	032	998	Ear Falls	TP		35	60	095	999	Bearskin Lake	IRI	
35	60	034	998	Sioux Lookout	MU		35	60	096	999	Kasabonika Lake	IRI	
35	60	042	998	Red Lake	MU		35	60	097	998	Muskrat Dam Lake	IRI	
35	60	046	999	Slate Falls	S-É		35	60	098	999	Kingfisher Lake 1	IRI	
35	60	049	999	Pickle Lake	TP		35	60	100	999	Wawakapewin (Long Dog Lake)	IRI	
35	60	050	999	Fort Albany (Part) 67	IRI		35	60	102	999	MacDowell Lake	S-É	
							35	60	104	999	Kee-Way-Win	IRI	

Tableau 4 Divisions et subdivisions de recensement en ordre numérique, selon la province et le territoire, 2011 (suite)

PR	DR	SDR	RMR/ AR/ ZIM	Nom	Genre	Change- ment	PR	DR	SDR	RMR/ AR/ ZIM	Nom	Genre	Change- ment
Manitoba							Manitoba (suite)						
46	01			Division No. 1	CDR		46	05			Division No. 5	CDR	
46	01	035	997	Stuartburn	RM		46	05	025	998	Killarney - Turtle Mountain	RM	●
46	01	039	997	Piney	RM		46	05	031	998	Morton	RM	
46	01	043	997	Reynolds	RM		46	05	033	998	Boissevain	T	
46	01	046	998	Whitemouth	RM	◆	46	05	037	999	Winchester	RM	
46	01	051	997	Pinawa	LGD		46	05	039	998	Deloraine	T	
46	01	057	997	Lac du Bonnet	RM	◆	46	05	043	998	Brenda	RM	
46	01	060	997	Lac du Bonnet	T		46	05	047	997	Waskada	VL	
46	01	070	998	Buffalo Point 36	IRI		46	05	050	998	Arthur	RM	
46	01	071	997	Alexander	RM		46	05	052	998	Melita	T	
46	01	075	998	Powerview-Pine Falls	T		46	05	055	999	Edward	RM	
46	01	078	996	Victoria Beach	RM		46	05	058	999	Albert	RM	
46	01	079	999	Shoal Lake (Part) 40	IRI		46	05	061	998	Cameron	RM	
46	01	082	999	Shoal Lake (Part) 39A	IRI		46	05	063	998	Hartney	T	
46	01	094	997	Division No. 1, Unorganized	NO	●	46	05	067	997	Whitewater	RM	
							46	05	070	997	Riverside	RM	
							46	05	076	997	Strathcona	RM	
46	02			Division No. 2	CDR		46	06			Division No. 6	CDR	
46	02	025	997	Franklin	RM		46	06	015	997	Sifton	RM	
46	02	026	999	Roseau Rapids 2A	IRI		46	06	018	997	Oak Lake	T	
46	02	027	998	Roseau River 2	IRI		46	06	023	998	Pipestone	RM	
46	02	032	997	De Salaberry	RM		46	06	028	998	Wallace	RM	
46	02	037	997	St-Pierre-Jolys	VL		46	06	029	997	Canupawakpa Dakota First Nation (Oak Lake 59)	IRI	
46	02	041	996	Hanover	RM		46	06	030	997	Elkhorn	VL	
46	02	044	605	Steinbach	CY		46	06	034	998	Virten	T	
46	02	046	996	Niverville	T		46	06	037	997	Woodworth	RM	
46	02	053	996	La Broquerie	RM		46	06	040	997	Sioux Valley Dakota Nation	IRI	
46	02	057	996	Ste. Anne	RM								
46	02	061	996	Ste. Anne	T								
46	02	069	602	Taché	RM								
46	02	075	602	Ritcho	RM								
46	03			Division No. 3	CDR		46	07			Division No. 7	CDR	
46	03	030	997	Montcalm	RM		46	07	038	997	South Cypress	RM	
46	03	033	998	Emerson	T		46	07	041	997	Glenboro	VL	
46	03	036	998	Rhineland	RM		46	07	045	996	Oakland	RM	
46	03	038	999	Gretna	T		46	07	047	997	Wawanesa	VL	
46	03	040	998	Altona	T		46	07	051	997	Glenwood	RM	
46	03	042	998	Plum Coulee	T		46	07	053	997	Souris	T	
46	03	047	998	Stanley	RM		46	07	057	610	Whitehead	RM	
46	03	050	998	Winkler	CY		46	07	060	610	Cornwallis	RM	
46	03	053	998	Morden	T		46	07	062	610	Brandon	CY	
46	03	058	998	Thompson	RM		46	07	065	997	North Cypress	RM	
46	03	062	998	Roland	RM		46	07	068	997	Carberry	T	
46	03	065	997	Morris	RM		46	07	071	610	Elton	RM	
46	03	067	998	Morris	T		46	07	075	997	Daly	RM	
46	03	072	997	Dufferin	RM	◆	46	07	077	996	Rivers	T	
46	03	074	998	Carman	T	◆	46	08			Division No. 8	CDR	
46	04			Division No. 4	CDR		46	08	031	997	South Norfolk	RM	●
46	04	033	998	Pembina	RM		46	08	033	998	Notre Dame de Lourdes	VL	
46	04	035	999	Manitou	T		46	08	038	998	Treherne	T	
46	04	039	998	Louise	RM		46	08	042	998	Victoria	RM	
46	04	044	998	Pilot Mound	T		46	08	045	997	North Norfolk	RM	
46	04	046	999	Crystal City	VL		46	08	048	997	MacGregor	T	●
46	04	051	999	Roblin	RM		46	08	054	998	Lansdowne	RM	
46	04	053	999	Cartwright	VL		46	08	059	998	Westbourne	RM	
46	04	057	999	Argyle	RM		46	08	061	998	Gladstone	T	
46	04	063	998	Lorne	RM		46	08	066	999	Lakeview	RM	
46	04	066	997	Somerset	VL		46	08	069	998	Sandy Bay 5	IRI	
46	04	068	998	Swan Lake 7	IRI		46	08	072	998	Glenella	RM	

Tableau 4 Divisions et subdivisions de recensement en ordre numérique, selon la province et le territoire, 2011 (suite)

PR	DR	SDR	RMR/ AR/ ZIM	Nom	Genre	Change- ment	PR	DR	SDR	RMR/ AR/ ZIM	Nom	Genre	Change- ment
Manitoba (suite)							Manitoba (suite)						
46	09			Division No. 9	CDR		46	15	069	998	Harrison	RM	
46	09	017	997	Grey	RM		46	15	071	998	Rolling River 67	IRI	●
46	09	020	997	St. Claude	VL		46	15	072	999	Rolling River 67B	IRI	●
46	09	024	996	Portage la Prairie	RM		46	15	073	997	Minto	RM	
46	09	025	997	Long Plain (Part) 6	IRI		46	15	075	997	Minnedosa	T	
46	09	026	999	Dakota Plains 6A	IRI		46	15	078	998	Rosedale	RM	
46	09	027	999	Dakota Tipi 1	IRI		46	15	091	998	Clanwilliam	RM	◆
46	09	029	607	Portage la Prairie	CY		46	15	093	999	Erickson	T	
							46	15	095	997	Park (South)	RM	
46	10			Division No. 10	CDR		46	16			Division No. 16	CDR	
46	10	035	602	Macdonald	RM		46	16	002	999	Rosburn	RM	
46	10	043	996	Cartier	RM		46	16	007	997	Rosburn	T	
46	10	052	602	St. François Xavier	RM		46	16	017	998	Waywayseecappo First Nation	IRI	
46	11			Division No. 11	CDR		46	16	019	998	Silver Creek	RM	
46	11	040	602	Winnipeg	CY		46	16	024	999	Russell	RM	◆
46	11	042	602	Headingley	RM		46	16	025	999	Gambler 63 (Part)	IRI	
46	12			Division No. 12	CDR		46	16	029	999	Binscarth	VL	
46	12	047	602	Springfield	RM	◆	46	16	032	999	Russell	T	◆
46	12	054	997	Brokenhead	RM		46	16	038	999	Shellmouth-Boulton	RM	◆
46	12	056	997	Beausejour	T		46	16	045	999	Hillsburg	RM	
							46	16	046	998	Valley River 63A	IRI	
							46	16	049	998	Shell River	RM	●
							46	16	052	998	Roblin	T	
46	13			Division No. 13	CDR		46	17			Division No. 17	CDR	
46	13	032	602	East St. Paul	RM		46	17	026	997	Alonsa	RM	
46	13	037	602	West St. Paul	RM		46	17	029	998	Ebb and Flow 52	IRI	
46	13	043	996	St. Andrews	RM		46	17	034	998	McCreary	RM	
46	13	047	997	Selkirk	CY		46	17	036	999	McCreary	VL	
46	13	049	996	Dunnottar	VL		46	17	040	998	Ste. Rose	RM	
46	13	056	602	St. Clements	RM	◆	46	17	042	997	Ste. Rose du Lac	T	
46	13	062	602	Brokenhead 4	IRI		46	17	045	998	Ochre River	RM	
46	14			Division No. 14	CDR		46	17	048	998	Dauphin	RM	
46	14	015	602	Rosser	RM		46	17	050	998	Dauphin	CY	
46	14	031	996	Woodlands	RM		46	17	053	998	Gilbert Plains	RM	
46	14	036	996	Rockwood	RM		46	17	055	998	Gilbert Plains	T	
46	14	039	996	Stonewall	T		46	17	057	998	Grandview	RM	
46	14	042	997	Teulon	T		46	17	060	998	Grandview	T	
46	15			Division No. 15	CDR		46	17	063	999	Ethelbert	RM	
46	15	018	997	Langford	RM		46	17	067	999	Ethelbert	VL	
46	15	020	998	Neepawa	T		46	17	071	999	Mossey River	RM	
46	15	023	997	Odanah	RM		46	17	073	999	Winnipegosis	VL	
46	15	027	997	Saskatchewan	RM		46	17	076	999	Lawrence	RM	
46	15	029	996	Rapid City	T		46	17	092	997	Division No. 17, Unorganized	NO	
46	15	033	997	Blanshard	RM		46	18			Division No. 18	CDR	
46	15	036	998	Hamiota	RM		46	18	031	997	Gimli	RM	
46	15	038	998	Hamiota	T		46	18	034	996	Winnipeg Beach	T	
46	15	041	998	Miniota	RM		46	18	037	997	Armstrong	RM	
46	15	042	999	Birdtail Creek 57	IRI		46	18	040	997	St. Laurent	RM	
46	15	046	998	Archie	RM		46	18	044	998	Coldwell	RM	
46	15	048	998	Ellice	RM		46	18	052	997	Eriksdale	RM	
46	15	049	999	Gambler 63 (Part)	IRI		46	18	055	998	Dog Creek 46	IRI	
46	15	051	997	St-Lazare	VL		46	18	057	998	Siglunes	RM	
46	15	055	999	Birtle	RM		46	18	060	998	Grahamdale	RM	
46	15	057	999	Birtle	T		46	18	063	998	Little Saskatchewan 48	IRI	
46	15	061	998	Shoal Lake	RM	●	46	18	067	998	Fairford (Part) 50	IRI	
46	15	064	997	Strathclair	RM		46	18	068	998	Fisher	RM	
46	15	067	998	Keeseekoowenin 61	IRI		46	18	071	998	Bifrost	RM	
							46	18	074	998	Arborg	T	

Tableau 4 Divisions et subdivisions de recensement en ordre numérique, selon la province et le territoire, 2011 (suite)

PR	DR	SDR	RMR/ AR/ ZIM	Nom	Genre	Change- ment	PR	DR	SDR	RMR/ AR/ ZIM	Nom	Genre	Change- ment
Manitoba (suite)							Manitoba (fin)						
46	18	077	999	Riverton	VL		46	21	033	999	Opaskwayak Cree Nation 21A	IRI	
46	18	091	999	Division No. 18, Unorganized, East Part	NO		46	21	034	999	Opaskwayak Cree Nation 21B	IRI	
46	18	093	999	Division No. 18, Unorganized, West Part	NO		46	21	035	999	Opaskwayak Cree Nation 21C	IRI	
46	19			Division No. 19	CDR		46	21	040	998	Opaskwayak Cree Nation 21I	IRI	
46	19	045	998	Division No. 19, Unorganized	NO		46	21	043	998	Opaskwayak Cree Nation 21E	IRI	
46	19	050	998	Fort Alexander 3	IRI		46	21	045	998	The Pas	T	
46	19	051	999	Little Grand Rapids 14	IRI		46	21	052	998	Kelsey	RM	
46	19	052	998	Bloodvein 12	IRI		46	21	058	999	Moose Lake 31A	IRI	
46	19	053	999	Hole or Hollow Water 10	IRI		46	21	064	998	Flin Flon (Part)	CY	
46	19	054	998	Black River 9	IRI		46	21	071	998	Snow Lake	T	◆
46	19	056	998	Fisher River 44	IRI		46	21	078	998	Division No. 21, Unorganized	NO	◆
46	19	058	999	Fisher River 44A	IRI		46	22			Division No. 22	CDR	
46	19	059	998	Peguis 1B	IRI		46	22	017	640	Mystery Lake	LGD	◆
46	19	060	999	Fairford (Part) 50	IRI		46	22	026	640	Thompson	CY	
46	19	061	998	Jackhead 43	IRI		46	22	046	997	Division No. 22, Unorganized	NO	● ◆
46	19	062	999	Dauphin River 48A	IRI		46	22	048	999	Garden Hill First Nation	IRI	
46	19	065	999	The Narrows 49	IRI		46	22	049	999	God's Lake 23	IRI	
46	19	068	998	Crane River 51	IRI		46	22	050	998	Oxford House 24	IRI	
46	19	069	998	Waterhen 45	IRI		46	22	051	998	Cross Lake 19	IRI	
46	19	070	998	Pine Creek 66A	IRI		46	22	052	998	Cross Lake 19A	IRI	
46	19	071	999	Swan Lake 65C	IRI		46	22	055	998	God's River 86A	IRI	
46	19	072	999	Shoal River Indian Reserve 65A	IRI		46	22	056	998	Red Sucker Lake 1976	IRI	
46	19	075	998	Poplar River 16	IRI		46	22	058	998	Norway House 17	IRI	
46	19	077	998	Berens River 13	IRI		46	22	059	998	Nelson House 170	IRI	
46	19	079	999	Pauingassi First Nation	IRI		46	22	063	998	Split Lake (Part) 171	IRI	
46	19	082	999	Chemawawin 3	IRI		46	22	064	999	Ilford	S-É	
46	20			Division No. 20	CDR		46	22	065	998	York Landing	IRI	
46	20	032	998	Mountain (South)	RM		46	22	067	998	Cross Lake 19E	IRI	
46	20	037	998	Minitonas	RM		46	22	800	999	Wasagamack	IRI	
46	20	039	998	Minitonas	T		46	22	801	998	St. Theresa Point	IRI	
46	20	041	998	Swan River	RM	◆	46	23			Division No. 23	CDR	
46	20	043	999	Benito	VL		46	23	022	999	Gillam	T	
46	20	048	998	Swan River	T	◆	46	23	025	999	Gillam	S-É	
46	20	052	999	Bowsman	VL		46	23	027	999	Fox Lake 2	IRI	
46	20	055	999	Mountain (North)	RM		46	23	034	999	Leaf Rapids	T	
46	20	066	999	Division No. 20, Unorganized, South Part	NO		46	23	037	998	South Indian Lake	S-É	
46	20	069	999	Division No. 20, Unorganized, North Part	NO		46	23	039	999	Granville Lake	S-É	
46	21			Division No. 21	CDR		46	23	047	998	Lynn Lake	T	
46	21	025	999	Grand Rapids	T		46	23	056	998	Churchill	T	
46	21	027	999	Grand Rapids 33	IRI		46	23	058	998	Churchill 1	IRI	
46	21	029	999	Chemawawin 2	IRI		46	23	060	999	Split Lake (Part) 171	IRI	
							46	23	062	999	Division No. 23, Unorganized	NO	●
							46	23	064	998	Pukatawagan 198	IRI	
							46	23	065	999	Brochet 197	IRI	
							46	23	067	999	Lac Brochet 197A	IRI	
							46	23	071	999	Shamattawa 1	IRI	

Tableau 4 Divisions et subdivisions de recensement en ordre numérique, selon la province et le territoire, 2011 (suite)

PR	DR	SDR	RMR/ AR/ ZIM	Nom	Genre	Change- ment	PR	DR	SDR	RMR/ AR/ ZIM	Nom	Genre	Change- ment
Saskatchewan							Saskatchewan (suite)						
47	01			Division No. 1	CDR		47	02			Division No. 2	CDR	
47	01	001	999	Argyle No. 1	RM		47	02	001	997	Cambria No. 6	RM	
47	01	002	999	Gainsborough	VL		47	02	002	997	Torquay	VL	
47	01	004	999	Carievale	VL		47	02	006	997	Souris Valley No. 7	RM	
47	01	006	999	Mount Pleasant No. 2	RM	◆	47	02	008	999	Tribune	VL	
47	01	008	998	Carnduff	T	◆	47	02	011	998	Lake Alma No. 8	RM	
47	01	011	998	Enniskillen No. 3	RM	◆	47	02	012	999	Lake Alma	VL	
47	01	012	997	Glen Ewen	VL		47	02	014	997	Surprise Valley No. 9	RM	
47	01	014	997	Oxbow	T	◆	47	02	015	999	Gladmar	VL	
47	01	016	996	Coalfields No. 4	RM	◆	47	02	016	999	Minton	VL	
47	01	017	997	Frobisher	VL		47	02	018	999	Happy Valley No. 10	RM	
47	01	018	996	North Portal	VL		47	02	023	997	Bengough	T	
47	01	019	996	Roche Percée	VL	● ◆	47	02	024	998	Bengough No. 40	RM	
47	01	021	750	Bienfait	T		47	02	026	998	The Gap No. 39	RM	
47	01	022	750	Estevan No. 5	RM	◆	47	02	028	999	Ceylon	VL	
47	01	024	750	Estevan	CY	◆	47	02	029	999	Laurier No. 38	RM	◆
47	01	027	996	Benson No. 35	RM		47	02	031	998	Radville	T	◆
47	01	031	997	Browning No. 34	RM		47	02	033	999	Lomond No. 37	RM	
47	01	032	997	Lampman	T		47	02	036	999	Goodwater	VL	
47	01	036	999	Moose Creek No. 33	RM		47	02	037	997	Cymri No. 36	RM	
47	01	037	997	Alameda	T		47	02	038	999	Halbrite	VL	
47	01	039	997	Reciprocity No. 32	RM	◆	47	02	039	997	Midale	T	
47	01	041	999	Alida	VL	◆	47	02	041	997	Macoun	VL	
47	01	043	999	Storthoaks No. 31	RM		47	02	042	999	Griffin No. 66	RM	
47	01	044	999	Storthoaks	VL		47	02	044	998	Weyburn No. 67	RM	◆
47	01	047	999	Antler No. 61	RM	◆	47	02	047	998	Weyburn	CY	◆
47	01	048	999	Antler	VL		47	02	048	999	McTaggart	VL	
47	01	049	999	Redvers	T	◆	47	02	051	997	Brokenshell No. 68	RM	
47	01	053	999	Moose Mountain No. 63	RM	◆	47	02	052	999	Norton No. 69	RM	
47	01	054	998	Manor	VL		47	02	054	999	Pangman	VL	
47	01	056	998	Carlyle	T	◆	47	02	057	999	Key West No. 70	RM	
47	01	058	999	Brock No. 64	RM	◆	47	02	058	998	Ogema	T	
47	01	059	998	Arcola	T	◆	47	02	061	997	Elmsthorpe No. 100	RM	
47	01	061	998	Kisbey	VL		47	02	062	997	Avonlea	VL	
47	01	063	997	Tecumseh No. 65	RM	◆	47	02	066	997	Caledonia No. 99	RM	
47	01	064	999	Forget	VL		47	02	067	997	Milestone	T	
47	01	066	997	Stoughton	T	◆	47	02	069	997	Scott No. 98	RM	
47	01	067	999	Heward	VL		47	02	071	997	Lang	VL	
47	01	069	998	Golden West No. 95	RM		47	02	072	999	Yellow Grass	T	
47	01	072	998	Hazelwood No. 94	RM	◆	47	02	073	997	Wellington No. 97	RM	
47	01	076	997	Wawken No. 93	RM	◆	47	02	076	997	Fillmore No. 96	RM	
47	01	077	999	Kennedy	VL	◆	47	02	077	999	Osage	VL	
47	01	078	999	Wawota	T		47	02	078	999	Fillmore	VL	
47	01	079	999	Kenosee Lake	VL		47	02	079	999	Creelman	VL	
47	01	091	998	Walpole No. 92	RM		47	02	800	999	Piapot Cree First Nation 75H	IRI	
47	01	094	998	Maryfield No. 91	RM						Division No. 3	CDR	
47	01	096	997	Maryfield	VL		47	03	001	999	Hart Butte No. 11	RM	
47	01	098	999	Fairlight	VL		47	03	004	997	Coronach	T	
47	01	808	998	White Bear 70	IRI		47	03	006	999	Poplar Valley No. 12	RM	
47	01	809	999	Ocean Man 69	IRI	◆	47	03	009	997	Rockglen	T	
47	01	810	999	Ocean Man 69A	IRI		47	03	011	999	Old Post No. 43	RM	
47	01	811	999	Ocean Man 69B	IRI		47	03	012	999	Wood Mountain	VL	
47	01	812	999	Ocean Man 69C	IRI		47	03	016	999	Glen McPherson No. 46	RM	
47	01	813	999	Ocean Man 69E	IRI		47	03	018	999	Mankota No. 45	RM	
47	01	814	999	Ocean Man 69F	IRI		47	03	019	999	Mankota	VL	
47	01	815	999	Ocean Man 69G	IRI		47	03	022	998	Waverley No. 44	RM	
47	01	816	999	Ocean Man 69I	IRI		47	03	026	998	Willow Bunch No. 42	RM	
47	01	817	999	Ocean Man 69H	IRI		47	03	028	998	Willow Bunch	T	
47	01	818	999	Ocean Man 69D	IRI		47	03	029	999	Excel No. 71	RM	
47	01	819	999	Pheasant Rump 68	IRI	●	47	03	034	999	Lake of the Rivers No. 72	RM	
							47	03	036	998	Assiniboia	T	

Tableau 4 Divisions et subdivisions de recensement en ordre numérique, selon la province et le territoire, 2011 (suite)

PR	DR	SDR	RMR/ AR/ ZIM	Nom	Genre	Change- ment	PR	DR	SDR	RMR/ AR/ ZIM	Nom	Genre	Change- ment
Saskatchewan (suite)							Saskatchewan (suite)						
47	03	038	998	Stonehenge No. 73	RM		47	05	028	998	Eicapo No. 154	RM	
47	03	041	999	Limerick	VL		47	05	029	998	Grenfell	T	
47	03	042	998	Wood River No. 74	RM		47	05	031	999	Broadview	T	
47	03	044	999	Lafleche	T		47	05	033	998	Willowdale No. 153	RM	
47	03	048	997	Pinto Creek No. 75	RM	● ◆	47	05	034	998	Whitewood	T	
47	03	051	997	Kincaid	VL		47	05	037	999	Rocanville No. 151	RM	
47	03	052	999	Hazenmore	VL	◆	47	05	038	998	Rocanville	T	
47	03	054	998	Auvergne No. 76	RM	●	47	05	041	999	Spy Hill No. 152	RM	
47	03	058	998	Ponteix	T		47	05	042	999	Tantallon	VL	
47	03	059	997	Whiska Creek No. 106	RM		47	05	043	999	Spy Hill	VL	
47	03	061	999	Neville	VL		47	05	044	999	Gerald	VL	
47	03	062	997	Vanguard	VL		47	05	047	998	Langenburg No. 181	RM	
47	03	064	998	Glen Bain No. 105	RM		47	05	048	997	Langenburg	T	
47	03	068	998	Gravelbourg No. 104	RM		47	05	049	999	Yarbo	VL	
47	03	071	998	Gravelbourg	T		47	05	050	999	West End	RV	
47	03	074	999	Sutton No. 103	RM		47	05	051	998	Fertile Belt No. 183	RM	◆
47	03	092	997	Mossbank	T		47	05	052	998	Esterhazy	T	
47	03	093	999	Lake Johnston No. 102	RM		47	05	053	999	Atwater	VL	
47	03	096	997	Terrell No. 101	RM		47	05	054	999	Bangor	VL	
47	03	801	999	Wood Mountain 160	IRI		47	05	055	999	Bird's Point	RV	
47	04			Division No. 4	CDR		47	05	056	999	Stockholm	VL	◆
47	04	002	999	Val Marie	VL		47	05	057	997	Grayson No. 184	RM	◆
47	04	003	999	Val Marie No. 17	RM		47	05	058	999	Dubuc	VL	
47	04	006	997	Lone Tree No. 18	RM		47	05	059	999	Grayson	VL	◆
47	04	008	999	Bracken	VL		47	05	060	997	Melville Beach	RV	◆
47	04	009	999	Climax	VL		47	05	061	999	Waldron	VL	
47	04	011	999	Frontier No. 19	RM		47	05	062	999	Killaly	VL	
47	04	012	998	Frontier	VL		47	05	063	998	McLeod No. 185	RM	
47	04	019	999	Reno No. 51	RM		47	05	064	997	Neudorf	VL	
47	04	021	999	Consul	VL		47	05	066	997	Lemberg	T	
47	04	024	998	White Valley No. 49	RM		47	05	067	997	Stanley No. 215	RM	
47	04	026	998	Eastend	T		47	05	068	999	Duff	VL	
47	04	028	997	Wise Creek No. 77	RM	●	47	05	069	999	Goodeve	VL	
47	04	029	997	Cadillac	VL		47	05	071	999	Fenwood	VL	
47	04	034	999	Grassy Creek No. 78	RM		47	05	073	997	Cana No. 214	RM	
47	04	036	997	Shaunavon	T		47	05	074	997	Melville	CY	
47	04	038	999	Arlington No. 79	RM		47	05	077	997	Saltcoats No. 213	RM	◆
47	04	045	998	Maple Creek No. 111	RM		47	05	078	996	Saltcoats	T	
47	04	048	998	Maple Creek	T		47	05	079	996	Bredenbury	T	◆
47	04	050	999	Piapot No. 110	RM		47	05	093	998	Churchbridge No. 211	RM	
47	04	054	998	Carmichael No. 109	RM		47	05	094	997	Churchbridge	T	
47	04	056	999	Carmichael	VL		47	05	096	997	MacNutt	VL	
47	04	058	997	Bone Creek No. 108	RM		47	05	803	997	Cowessess 73	IRI	
47	04	061	997	Lac Pelletier No. 107	RM		47	05	804	998	Kahkewistahaw 72	IRI	
47	04	802	998	Nekaneet Cree Nation	IRI		47	05	805	998	Sakimay 74	IRI	
47	05			Division No. 5	CDR		47	05	806	998	Ochapowace 71	IRI	
47	05	001	998	Moosomin No. 121	RM	◆	47	05	807	999	Shesheep 74A	IRI	
47	05	002	999	Fleming	T		47	05	808	999	Little Bone 74B	IRI	
47	05	004	998	Moosomin	T	◆	47	05	814	999	Ochapowace 71-10	IRI	
47	05	006	999	Welwyn	VL		47	05	818	999	Ochapowace 71-54	IRI	
47	05	007	997	Martin No. 122	RM		47	05	821	999	Ochapowace 71-26	IRI	
47	05	009	999	Wapella	T		47	05	822	999	Ochapowace 71-70	IRI	
47	05	011	998	Silverwood No. 123	RM		47	05	823	999	Ochapowace 71-7	IRI	
47	05	014	997	Kingsley No. 124	RM		47	05	824	999	Ochapowace 71-18	IRI	
47	05	016	999	Kipling	T		47	05	825	999	Ochapowace 71-51	IRI	
47	05	018	997	Chester No. 125	RM		47	05	826	999	Ochapowace 71-44	IRI	
47	05	019	997	Windthorst	VL		47	06			Division No. 6	CDR	
47	05	021	999	Glenavon	VL		47	06	001	998	Montmartre No. 126	RM	◆
47	05	024	997	Wolseley	T		47	06	002	997	Montmartre	VL	◆
47	05	027	998	Wolseley No. 155	RM		47	06	003	999	Kendal	VL	
							47	06	004	997	Francis No. 127	RM	
							47	06	006	996	Odessa	VL	

Tableau 4 Divisions et subdivisions de recensement en ordre numérique, selon la province et le territoire, 2011 (suite)

PR	DR	SDR	RMR/ AR/ ZIM	Nom	Genre	Change- ment	PR	DR	SDR	RMR/ AR/ ZIM	Nom	Genre	Change- ment
Saskatchewan (suite)							Saskatchewan (suite)						
47	06	007	996	Vibank	VL		47	06	081	999	North Grove	RV	
47	06	008	996	Sedley	VL		47	06	082	999	Pelican Pointe	RV	
47	06	009	996	Francis	T		47	06	085	999	Island View	RV	
47	06	011	996	Lajord No. 128	RM		47	06	091	997	Cupar No. 218	RM	◆
47	06	013	996	Bratt's Lake No. 129	RM		47	06	092	997	Southey	T	◆
47	06	014	997	Wilcox	VL		47	06	093	999	Markinch	VL	
47	06	016	997	Redburn No. 130	RM	◆	47	06	094	997	Cupar	T	
47	06	017	996	Rouleau	T	◆	47	06	096	997	Lipton No. 217	RM	
47	06	018	997	Briercrest	VL		47	06	097	998	Dysart	VL	
47	06	019	999	Drinkwater	VL		47	06	098	999	Lipton	VL	
47	06	021	705	Pense No. 160	RM		47	06	099	999	Tullymet No. 216	RM	
47	06	022	705	Belle Plaine	VL		47	06	809	997	Piapot 75	IRI	
47	06	023	705	Pense	VL		47	06	810	997	Assiniboine 76	IRI	
47	06	026	705	Sherwood No. 159	RM	◆	47	06	811	997	Standing Buffalo 78	IRI	
47	06	027	705	Regina	CY	◆	47	06	812	997	Pasqua 79	IRI	
47	06	028	705	Grand Coulee	VL	◆	47	06	813	997	Muscowpetung 80	IRI	
47	06	029	705	Edenwold No. 158	RM	◆	47	06	814	997	Little Black Bear 84	IRI	
47	06	030	705	White City	T	◆	47	06	815	997	Okanese 82	IRI	
47	06	031	705	Pilot Butte	T	◆	47	06	816	997	Peepeekisis 81	IRI	
47	06	032	705	Balgonie	T		47	06	818	997	Star Blanket 83	IRI	
47	06	033	705	Edenwold	VL		47	06	820	999	Wa-Pii Moos-Toosis (White Calf) 83A	IRI	
47	06	034	996	South Qu'Appelle No. 157	RM		47	06	828	999	Star Blanket 83C	IRI	
47	06	036	996	Qu'Appelle	T		47	06	829	999	Treaty Four Reserve Grounds 77	IRI	
47	06	037	996	McLean	VL								
47	06	038	997	Indian Head No. 156	RM	◆					Division No. 7	CDR	
47	06	039	997	Indian Head	T		47	07					
47	06	041	999	Sintaluta	T		47	07	001	996	Baildon No. 131	RM	
47	06	042	998	Abernethy No. 186	RM		47	07	004	996	Hillsborough No. 132	RM	
47	06	045	997	Fort San	RV		47	07	006	997	Rodgers No. 133	RM	
47	06	046	997	Abernethy	VL		47	07	008	999	Coderre	VL	
47	06	047	999	Balcarres	T		47	07	011	999	Shamrock No. 134	RM	
47	06	048	997	North Qu'Appelle No. 187	RM		47	07	012	999	Shamrock	VL	
47	06	049	997	Lebret	VL		47	07	014	998	Lawtonia No. 135	RM	
47	06	050	997	Katepwa	RV	◆	47	07	016	998	Hodgeville	VL	
47	06	051	997	Fort Qu'Appelle	T		47	07	018	996	Coulee No. 136	RM	
47	06	052	996	B-Say-Tah	RV		47	07	020	999	Beaver Flat	RV	
47	06	053	705	Lumsden No. 189	RM	◆	47	07	021	997	Excelsior No. 166	RM	
47	06	054	705	Disley	VL		47	07	022	996	Waldeck	VL	
47	06	055	705	Buena Vista	VL		47	07	023	999	Rush Lake	VL	
47	06	056	705	Lumsden	T	◆	47	07	024	997	Morse No. 165	RM	
47	06	057	705	Lumsden Beach	RV		47	07	026	997	Herbert	T	
47	06	058	705	Regina Beach	T	◆	47	07	027	997	Morse	T	
47	06	059	997	Dufferin No. 190	RM		47	07	028	999	Ernfold	VL	
47	06	060	999	Wee Too Beach	RV	◆	47	07	029	997	Chaplin No. 164	RM	
47	06	061	996	Bethune	VL		47	07	031	999	Chaplin	VL	
47	06	062	999	Findlater	VL		47	07	032	997	Wheatlands No. 163	RM	
47	06	063	997	Sarnia No. 221	RM	● ◆	47	07	034	996	Mortlach	VL	
47	06	064	999	Chamberlain	VL		47	07	036	996	Caron No. 162	RM	
47	06	065	999	Alice Beach	RV		47	07	037	997	Caronport	VL	
47	06	067	997	Holdfast	VL		47	07	038	715	Moose Jaw No. 161	RM	◆
47	06	068	999	Dilke	VL		47	07	039	715	Moose Jaw	CY	◆
47	06	069	999	Grandview Beach	RV		47	07	042	997	Marquis No. 191	RM	
47	06	070	997	Longlaketon No. 219	RM	◆	47	07	043	996	Tuxford	VL	
47	06	071	996	McKillop No. 220	RM	◆	47	07	044	999	Marquis	VL	
47	06	072	996	Saskatchewan Beach	RV		47	07	045	996	Sun Valley	RV	
47	06	073	997	Bulyea	VL		47	07	046	999	Keeler	VL	
47	06	074	997	Strasbourg	T		47	07	047	997	Eyebrow No. 193	RM	
47	06	075	996	Kannata Valley	RV		47	07	048	999	Brownlee	VL	
47	06	076	999	Sunset Cove	RV	◆	47	07	049	997	Eyebrow	VL	
47	06	077	996	Silton	VL		47	07	051	996	South Lake	RV	
47	06	078	996	Craven	VL	◆	47	07	053	998	Enfield No. 194	RM	
47	06	079	996	Earl Grey	VL		47	07	054	999	Central Butte	T	
47	06	080	999	Glen Harbour	RV		47	07	058	998	Canaan No. 225	RM	

Tableau 4 Divisions et subdivisions de recensement en ordre numérique, selon la province et le territoire, 2011 (suite)

PR	DR	SDR	RMR / AR / ZIM	Nom	Genre	Change-ment	PR	DR	SDR	RMR / AR / ZIM	Nom	Genre	Change-ment
Saskatchewan (suite)							Saskatchewan (suite)						
47	07	059	998	Lucky Lake	VL		47	09	006	996	Wallace No. 243	RM	● ◆
47	07	062	997	Beechy	VL		47	09	009	996	Rhein	VL	
47	07	063	997	Victory No. 226	RM		47	09	011	710	Orkney No. 244	RM	● ◆
47	07	066	999	King George No. 256	RM		47	09	012	710	Yorkton	CY	◆
47	07	067	998	Coteau No. 255	RM		47	09	014	710	Ebenezer	VL	
47	07	068	999	Coteau Beach	RV		47	09	016	710	Springside	T	◆
47	07	071	999	Maple Bush No. 224	RM		47	09	019	997	Garry No. 245	RM	
47	07	072	999	Riverhurst	VL		47	09	023	997	Insinger No. 275	RM	
47	07	074	999	Mistusinne	RV		47	09	024	999	Sheho	VL	
47	07	076	998	Huron No. 223	RM		47	09	028	997	Theodore	VL	
47	07	077	999	Tugaske	VL		47	09	029	997	Good Lake No. 274	RM	
47	07	091	998	Craik No. 222	RM	◆	47	09	032	997	Canora	T	
47	07	092	998	Craik	T	◆	47	09	033	997	Sliding Hills No. 273	RM	●
47	07	093	999	Aylesbury	VL		47	09	037	997	Cote No. 271	RM	
							47	09	038	999	Togo	VL	
47	08			Division No. 8	CDR		47	09	039	997	Kamsack	T	
47	08	001	720	Swift Current No. 137	RM		47	09	042	998	St. Philips No. 301	RM	
47	08	004	720	Swift Current	CY		47	09	044	999	Pelly	VL	
47	08	006	997	Webb No. 138	RM		47	09	046	999	Keys No. 303	RM	
47	08	008	999	Webb	VL		47	09	049	998	Buchanan No. 304	RM	
47	08	009	997	Gull Lake No. 139	RM		47	09	053	998	Buchanan	VL	
47	08	011	997	Gull Lake	T		47	09	054	999	Invermay No. 305	RM	
47	08	012	998	Tompkins	VL		47	09	056	999	Rama	VL	
47	08	016	999	Big Stick No. 141	RM		47	09	058	999	Invermay	VL	
47	08	018	999	Golden Prairie	VL		47	09	060	999	Hazel Dell No. 335	RM	
47	08	021	999	Enterprise No. 142	RM		47	09	061	999	Lintlaw	VL	
47	08	022	997	Richmound	VL		47	09	062	998	Preeceville No. 334	RM	◆
47	08	024	998	Fox Valley No. 171	RM		47	09	064	999	Preeceville	T	◆
47	08	026	999	Fox Valley	VL		47	09	065	999	Endeavour	VL	
47	08	028	997	Pittville No. 169	RM		47	09	066	999	Sturgis	T	◆
47	08	029	997	Hazlet	VL		47	09	067	997	Clayton No. 333	RM	
47	08	031	997	Riverside No. 168	RM		47	09	069	999	Stenen	VL	
47	08	032	997	Cabri	T		47	09	071	999	Hyas	VL	
47	08	034	997	Pennant	VL		47	09	072	999	Norquay	T	
47	08	036	999	Success	VL		47	09	075	999	Livingston No. 331	RM	
47	08	038	996	Saskatchewan Landing No. 167	RM		47	09	076	999	Arran	VL	
47	08	039	999	Stewart Valley	VL		47	09	819	997	Cote 64	IRI	
47	08	042	997	Lacadena No. 228	RM	◆	47	09	820	998	Keeseekoose 66	IRI	
47	08	044	997	Kyle	T	◆	47	09	821	999	The Key 65	IRI	
47	08	046	999	Miry Creek No. 229	RM		47	09	822	999	Keeseekoose 66A	IRI	
47	08	047	999	Shackleton	VL		47	09	824	999	Keeseekoose 66-CA-04	IRI	
47	08	048	999	Abbey	VL		47	09	826	999	Keeseekoose 66-CA-05	IRI	
47	08	049	999	Lancer	VL		47	09	828	999	Keeseekoose 66-CA-06	IRI	
47	08	053	998	Clinworth No. 230	RM		47	09	830	999	Keeseekoose 66-KE-04	IRI	
47	08	054	999	Sceptre	VL		47	09	832	999	Keeseekoose 66-KE-05	IRI	
47	08	056	998	Happyland No. 231	RM	◆							
47	08	057	999	Prelate	VL		47	10			Division No. 10	CDR	
47	08	058	998	Leader	T	◆	47	10	002	999	Hubbard	VL	
47	08	059	999	Mendham	VL		47	10	003	998	Ituna Bon Accord No. 246	RM	
47	08	061	998	Deer Forks No. 232	RM		47	10	004	998	Ituna	T	
47	08	062	997	Burstall	T		47	10	008	998	Kellross No. 247	RM	
47	08	065	998	Chesterfield No. 261	RM	●	47	10	009	997	Kelliher	VL	
47	08	068	998	Eatonia	T		47	10	011	999	Leross	VL	
47	08	071	998	Newcombe No. 260	RM		47	10	012	999	Lestock	VL	
47	08	074	999	Snipe Lake No. 259	RM		47	10	014	998	Touchwood No. 248	RM	
47	08	076	998	Eston	T		47	10	022	997	Semans	VL	◆
47	08	092	998	Monet No. 257	RM		47	10	024	998	Mount Hope No. 279	RM	◆
47	08	094	998	Elrose	T		47	10	027	998	Raymore	T	
							47	10	028	999	Quinton	VL	
47	09			Division No. 9	CDR		47	10	029	997	Punnichy	VL	
47	09	001	997	Calder No. 241	RM		47	10	031	998	Emerald No. 277	RM	
47	09	002	999	Calder	VL		47	10	034	999	Chorney Beach	RV	◆
							47	10	035	999	Leslie Beach	RV	

Tableau 4 Divisions et subdivisions de recensement en ordre numérique, selon la province et le territoire, 2011 (suite)

PR	DR	SDR	RMR/ AR/ ZIM	Nom	Genre	Change- ment	PR	DR	SDR	RMR/ AR/ ZIM	Nom	Genre	Change- ment
Saskatchewan (suite)							Saskatchewan (suite)						
47	10	036	998	Foam Lake No. 276	RM	◆	47	11	031	997	Rosedale No. 283	RM	
47	10	038	997	Foam Lake	T		47	11	032	997	Hanley	T	
47	10	041	998	Elfros No. 307	RM	●	47	11	034	997	McCraney No. 282	RM	
47	10	043	999	Elfros	VL		47	11	036	997	Kenaston	VL	
47	10	046	998	Big Quill No. 308	RM		47	11	038	999	Bladworth	VL	
47	10	047	998	Wynyard	T		47	11	039	999	Wood Creek No. 281	RM	
47	10	051	999	Dafoe	VL		47	11	041	999	Simpson	VL	
47	10	052	999	Prairie Rose No. 309	RM		47	11	042	997	Wreford No. 280	RM	
47	10	054	999	Jansen	VL		47	11	044	997	Nokomis	T	
47	10	056	999	Leroy No. 339	RM		47	11	046	999	Usborne No. 310	RM	
47	10	058	997	Leroy	T		47	11	048	999	Drake	VL	
47	10	061	997	Lakeside No. 338	RM		47	11	049	998	Lanigan	T	
47	10	062	998	Watson	T		47	11	052	999	Morris No. 312	RM	
47	10	064	997	Quill Lake	VL		47	11	053	998	Watrous	T	
47	10	066	999	Lakeview No. 337	RM		47	11	054	999	Manitou Beach	RV	
47	10	068	999	Wadena	T		47	11	056	998	Young	VL	
47	10	071	998	Sasman No. 336	RM		47	11	058	999	Zelma	VL	
47	10	072	999	Margo	VL		47	11	059	996	Lost River No. 313	RM	
47	10	822	998	Muskowekwan 85	IRI		47	11	060	725	Thode	RV	
47	10	823	999	Gordon 86	IRI		47	11	061	725	Dundurn No. 314	RM	◆
47	10	824	997	Day Star 87	IRI		47	11	063	725	Dundurn	T	◆
47	10	825	998	Poorman 88	IRI		47	11	064	725	Shields	RV	◆
47	10	826	998	Fishing Lake 89	IRI		47	11	065	725	Corman Park No. 344	RM	◆
47	10	828	999	Beardy's and Okemasis 96 and 97A	IRI		47	11	066	725	Saskatoon	CY	◆
47	10	832	999	Muskowekwan 85-17	IRI		47	11	067	725	Langham	T	◆
47	10	834	999	Muskowekwan 85-26	IRI		47	11	068	725	Warman	T	◆
47	10	836	999	Muskowekwan 85-33	IRI		47	11	069	725	Blucher No. 343	RM	◆
47	10	838	999	Muskowekwan 85-28	IRI		47	11	070	725	Martensville	CY	● ◆
47	10	840	999	Muskowekwan 85-29	IRI		47	11	071	725	Bradwell	VL	
47	10	842	999	Muskowekwan 85-23	IRI		47	11	072	725	Allan	T	
47	10	843	999	Muskowekwan 85-12	IRI		47	11	073	725	Dalmeny	T	
47	10	844	999	Muskowekwan 85-24	IRI		47	11	074	725	Elstow	VL	◆
47	10	845	999	Muskowekwan 85-22	IRI		47	11	075	725	Osler	T	◆
47	10	846	999	Muskowekwan 85-27	IRI		47	11	076	725	Colonsay No. 342	RM	
47	10	847	999	Muskowekwan 85-10	IRI		47	11	077	725	Clavet	VL	◆
47	10	848	999	Muskowekwan 85-1	IRI		47	11	078	725	Meacham	VL	
47	10	849	999	Muskowekwan 85-8	IRI		47	11	079	725	Colonsay	T	
47	10	850	999	Muskowekwan 85-15	IRI		47	11	091	997	Viscount No. 341	RM	
47	10	851	999	Muskowekwan 85-2A	IRI		47	11	092	997	Viscount	VL	
47	10	852	999	Muskowekwan 85-31	IRI		47	11	094	999	Plunkett	VL	
47	10	854	999	Fishing Lake 89A	IRI		47	11	096	997	Wolverine No. 340	RM	
							47	11	828	725	Whitecap	IRI	
47	11			Division No. 11	CDR		47	12			Division No. 12	CDR	
47	11	002	999	Duval	VL		47	12	001	999	Pleasant Valley No. 288	RM	
47	11	003	998	Last Mountain Valley No. 250	RM		47	12	004	997	St. Andrews No. 287	RM	◆
47	11	004	999	Govan	T		47	12	006	998	Rosetown	T	◆
47	11	006	998	Big Arm No. 251	RM		47	12	008	997	Zealandia	T	
47	11	007	999	Etters Beach	RV		47	12	011	999	Milden No. 286	RM	◆
47	11	008	998	Imperial	T		47	12	012	997	Milden	VL	◆
47	11	009	999	Liberty	VL		47	12	014	997	Wiseton	VL	
47	11	011	997	Arm River No. 252	RM		47	12	016	998	Dinsmore	VL	
47	11	014	998	Davidson	T		47	12	019	999	Macrorie	VL	
47	11	016	998	Willner No. 253	RM		47	12	020	998	Fertile Valley No. 285	RM	
47	11	018	998	Loreburn No. 254	RM		47	12	022	997	Conquest	VL	
47	11	019	997	Elbow	VL		47	12	026	997	Montrose No. 315	RM	
47	11	021	999	Loreburn	VL		47	12	029	997	Harris No. 316	RM	
47	11	022	999	Strongfield	VL		47	12	031	999	Tessier	VL	
47	11	024	999	Hawarden	VL		47	12	032	999	Harris	VL	
47	11	026	998	Rudy No. 284	RM		47	12	034	998	Marriott No. 317	RM	
47	11	027	998	Outlook	T		47	12	038	998	Mountain View No. 318	RM	●
47	11	028	999	Broderick	VL		47	12	042	998	Biggar No. 347	RM	●
47	11	029	999	Glenside	VL		47	12	046	998	Biggar	T	

Tableau 4 Divisions et subdivisions de recensement en ordre numérique, selon la province et le territoire, 2011 (suite)

PR	DR	SDR	RMR / AR / ZIM	Nom	Genre	Change-ment	PR	DR	SDR	RMR / AR / ZIM	Nom	Genre	Change-ment
Saskatchewan (suite)							Saskatchewan (suite)						
47	12	050	997	Perdue No. 346	RM		47	13	096	997	Cut Knife No. 439	RM	●
47	12	051	997	Perdue	VL		47	13	098	997	Cut Knife	T	
47	12	052	999	Kinley	VL		47	13	835	998	Poundmaker 114	IRI	
47	12	054	725	Vanscoy No. 345	RM	◆	47	13	836	997	Little Pine 116	IRI	
47	12	056	725	Delisle	T	◆	47 14 Division No. 14 CDR						
47	12	058	725	Vanscoy	VL		47	14	001	998	Hudson Bay No. 394	RM	
47	12	059	725	Asquith	T		47	14	004	998	Hudson Bay	T	
47	12	064	997	Eagle Creek No. 376	RM		47	14	006	998	Porcupine No. 395	RM	
47	12	069	997	Glenside No. 377	RM		47	14	007	999	Porcupine Plain	T	
47	12	072	999	Rosemount No. 378	RM		47	14	009	999	Weekes	VL	
47	12	078	735	Battle River No. 438	RM		47	14	021	999	Kelvington No. 366	RM	
47	12	079	735	Battleford	T		47	14	022	998	Kelvington	T	
47	12	829	996	Red Pheasant 108	IRI		47	14	023	998	Ponass Lake No. 367	RM	
47	12	830	997	Mosquito 109	IRI		47	14	024	999	Rose Valley	T	
47	12	832	999	Grizzly Bear's Head 110 and Lean Man 111	IRI		47	14	025	999	Fosston	VL	
47	12	833	996	Sweet Grass 113	IRI		47	14	026	997	Spalding No. 368	RM	
47	12	837	735	Sweet Grass 113-M16	IRI		47	14	028	999	Spalding	VL	
47 13 Division No. 13 CDR							47	14	030	999	Pleasantdale	VL	
47	13	002	997	Brock	VL		47	14	032	999	Naicam	T	
47	13	004	999	Netherhill	VL		47	14	034	999	Barrier Valley No. 397	RM	
47	13	006	999	Kindersley No. 290	RM		47	14	035	998	Pleasantdale No. 398	RM	
47	13	008	998	Kindersley	T		47	14	036	999	Archerwill	VL	
47	13	009	999	Flaxcombe	VL		47	14	038	998	Bjorkdale No. 426	RM	
47	13	011	999	Milton No. 292	RM	●	47	14	039	999	Mistatim	VL	
47	13	014	999	Marengo	VL		47	14	041	999	Bjorkdale	VL	
47	13	016	999	Antelope Park No. 322	RM		47	14	043	998	Tisdale No. 427	RM	◆
47	13	019	999	Prairiedale No. 321	RM		47	14	044	998	Tisdale	T	◆
47	13	021	999	Major	VL		47	14	047	998	Star City No. 428	RM	
47	13	022	999	Smiley	VL		47	14	048	999	Valparaiso	VL	
47	13	024	999	Oakdale No. 320	RM		47	14	049	999	Star City	T	
47	13	026	999	Coleville	VL		47	14	051	998	Melfort	CY	
47	13	028	999	Winslow No. 319	RM		47	14	053	998	Willow Creek No. 458	RM	
47	13	029	999	Doddsland	VL		47	14	056	998	Connaught No. 457	RM	
47	13	031	999	Plenty	VL		47	14	058	999	Ridgedale	VL	
47	13	032	999	Grandview No. 349	RM	●	47	14	059	999	Arborfield No. 456	RM	
47	13	033	999	Ruthilda	VL		47	14	061	999	Zenon Park	VL	
47	13	038	998	Mariposa No. 350	RM		47	14	062	998	Arborfield	T	
47	13	039	999	Tramping Lake	VL		47	14	067	999	Moose Range No. 486	RM	◆
47	13	041	999	Progress No. 351	RM		47	14	068	999	Tobin Lake	RV	
47	13	042	998	Kerrobert	T		47	14	069	999	Carrot River	T	◆
47	13	044	998	Luseland	T		47	14	072	998	Nipawin No. 487	RM	◆
47	13	046	998	Heart's Hill No. 352	RM		47	14	073	997	Aylsham	VL	
47	13	049	998	Eye Hill No. 382	RM		47	14	074	999	Codette	VL	
47	13	051	998	Macklin	T	◆	47	14	076	998	Nipawin	T	◆
47	13	053	999	Primate	VL		47	14	077	998	Torch River No. 488	RM	◆
47	13	054	999	Denzil	VL		47	14	079	998	White Fox	VL	
47	13	056	998	Grass Lake No. 381	RM		47	14	091	999	Love	VL	
47	13	059	998	Tramping Lake No. 380	RM		47	14	092	998	Choiceland	T	
47	13	062	999	Scott	T		47	14	093	999	Smeaton	VL	◆
47	13	064	998	Reford No. 379	RM		47	14	839	998	Shoal Lake 28A	IRI	
47	13	067	999	Landis	VL		47	14	840	999	Red Earth 29	IRI	
47	13	068	996	Buffalo No. 409	RM		47	14	841	998	Yellowquill 90	IRI	
47	13	069	997	Wilkie	T		47	14	842	999	Kinistin 91	IRI	
47	13	072	998	Round Valley No. 410	RM		47	14	845	998	Carrot River 29A	IRI	
47	13	074	998	Unity	T		47	14	846	999	Opaskwayak Cree Nation 27A (Carrot River)	IRI	
47	13	076	998	Senlac No. 411	RM		47 15 Division No. 15 CDR						
47	13	078	999	Senlac	VL		47	15	001	998	St. Peter No. 369	RM	◆
47	13	079	997	Manitou Lake No. 442	RM	◆	47	15	002	998	Englefeld	VL	
47	13	091	997	Marsden	VL	◆	47	15	003	997	St. Gregor	VL	
47	13	092	998	Hillsdale No. 440	RM	◆	47	15	004	998	Muenster	VL	◆
47	13	094	998	Neilburg	VL	◆							

Tableau 4 Divisions et subdivisions de recensement en ordre numérique, selon la province et le territoire, 2011 (suite)

PR	DR	SDR	RMR/ AR/ ZIM	Nom	Genre	Change- ment	PR	DR	SDR	RMR/ AR/ ZIM	Nom	Genre	Change- ment
Saskatchewan (suite)							Saskatchewan (suite)						
47	15	005	999	Annaheim	VL		47	15	857	999	One Arrow 95-1C	IRI	
47	15	006	998	Lake Lenore	VL		47	15	859	999	Beardy's and Okemasis 96 and 97B	IRI	
47	15	007	999	Humboldt No. 370	RM	◆	47	15	861	999	One Arrow 95-1D	IRI	
47	15	008	998	Humboldt	CY	◆	47	15	862	999	One Arrow 95-1A	IRI	
47	15	011	997	Bayne No. 371	RM		Division No. 16						
47	15	012	997	Bruno	T		CDR						
47	15	014	997	Grant No. 372	RM		47	16	002	999	Denholm	VL	
47	15	016	997	Prud'Homme	VL		47	16	003	996	Ruddell	VL	
47	15	017	997	Vonda	T		47	16	004	996	Maymont	VL	
47	15	018	996	Aberdeen No. 373	RM		47	16	005	997	Mayfield No. 406	RM	
47	15	019	996	Aberdeen	T		47	16	008	997	Great Bend No. 405	RM	
47	15	026	997	Laird No. 404	RM		47	16	009	997	Radisson	T	
47	15	027	996	Hepburn	VL		47	16	011	997	Borden	VL	
47	15	028	997	Waldheim	T		47	16	013	997	Blaine Lake No. 434	RM	◆
47	15	029	998	Laird	VL		47	16	014	997	Marcelin	VL	
47	15	031	997	Rosthern No. 403	RM	◆	47	16	016	997	Blaine Lake	T	◆
47	15	032	997	Rosthern	T	◆	47	16	018	997	Redberry No. 435	RM	
47	15	034	997	Hague	T	◆	47	16	019	999	Krydor	VL	
47	15	036	997	Fish Creek No. 402	RM		47	16	022	997	Hafford	T	
47	15	038	999	Alvena	VL		47	16	023	997	Douglas No. 436	RM	
47	15	039	997	Hoodoo No. 401	RM		47	16	024	999	Speers	VL	
47	15	041	998	Cudworth	T		47	16	026	999	Richard	VL	
47	15	042	997	Wakaw	T		47	16	027	735	North Battleford	CN	
47	15	043	999	Wakaw Lake	RV		47	16	028	996	North Battleford No. 437	RM	
47	15	044	997	Three Lakes No. 400	RM		47	16	029	735	North Battleford	CY	
47	15	045	999	Pilger	VL		47	16	033	997	Round Hill No. 467	RM	
47	15	046	999	St. Benedict	VL		47	16	034	999	Rabbit Lake	VL	
47	15	047	999	Middle Lake	VL		47	16	038	997	Meeting Lake No. 466	RM	
47	15	048	998	Lake Lenore No. 399	RM	◆	47	16	041	997	Leask No. 464	RM	
47	15	049	998	St. Brieux	T	● ◆	47	16	042	997	Leask	VL	
47	15	051	998	Flett's Springs No. 429	RM		47	16	043	999	Pebble Baye	RV	
47	15	052	999	Beatty	VL		47	16	044	997	Parkside	VL	
47	15	054	997	Invergordon No. 430	RM	●	47	16	046	996	Shellbrook No. 493	RM	◆
47	15	057	997	St. Louis No. 431	RM	●	47	16	047	997	Shellbrook	T	◆
47	15	059	996	St. Louis	VL		47	16	051	997	Canwood No. 494	RM	
47	15	061	996	Duck Lake No. 463	RM	◆	47	16	052	997	Canwood	VL	
47	15	062	997	Duck Lake	T	◆	47	16	053	997	Prince Albert National Park	NO	
47	15	064	745	Prince Albert No. 461	RM	◆	47	16	054	997	Debden	VL	
47	15	066	745	Prince Albert	CY	◆	47	16	056	998	Spiritwood No. 496	RM	◆
47	15	067	997	Birch Hills No. 460	RM	◆	47	16	057	997	Shell Lake	VL	◆
47	15	068	996	Birch Hills	T	◆	47	16	058	998	Spiritwood	T	
47	15	070	996	Candle Lake	RV		47	16	059	999	Big Shell	RV	
47	15	071	997	Kinistino No. 459	RM	◆	47	16	060	996	Echo Bay	RV	
47	15	072	996	Weldon	VL		47	16	061	998	Leoville	VL	
47	15	074	997	Kinistino	T	◆	47	16	062	997	Medstead No. 497	RM	
47	15	075	996	Lakeland No. 521	RM		47	16	063	997	Medstead	VL	
47	15	076	997	Christopher Lake	VL		47	16	072	997	Big River	T	◆
47	15	079	996	Garden River No. 490	RM		47	16	075	997	Big River No. 555	RM	◆
47	15	085	999	Albertville	VL	◆	47	16	077	999	Chitek Lake	RV	
47	15	091	999	Weirdale	VL		47	16	854	997	Muskeg Lake Cree Nation 102	IRI	
47	15	092	996	Meath Park	VL		47	16	855	997	Mistawasis 103	IRI	
47	15	094	745	Buckland No. 491	RM	◆	47	16	856	997	Sturgeon Lake 101	IRI	
47	15	098	997	Paddockwood	VL		47	16	857	999	Little Red River 106D	IRI	
47	15	099	996	Paddockwood No. 520	RM		47	16	858	998	Big River 118	IRI	
47	15	844	998	One Arrow 95	IRI		47	16	860	998	Ahtahkakoop 104	IRI	
47	15	845	997	Beardy's 97 and Okemasis 96	IRI		47	16	861	999	Saulteaux 159A	IRI	
47	15	846	745	Chief Joseph Custer	IRI	●	47	16	862	998	Witchehan Lake 117	IRI	◆
47	15	847	997	Muskoday First Nation	IRI		47	16	863	999	Chitek Lake 191	IRI	
47	15	848	745	Wahpaton 94A	IRI		47	16	870	999	Lucky Man	IRI	
47	15	849	997	James Smith 100	IRI		47	16	872	999	Muskeg Lake 102B	IRI	
47	15	850	997	Cumberland 100A	IRI		47	16	880	999	Pelican Lake 191B	IRI	◆
47	15	851	997	Little Red River 106C	IRI		47	16	882	999	Witchehan Lake 117D	IRI	● ◆
47	15	853	997	Montreal Lake 106B	IRI								

Tableau 4 Divisions et subdivisions de recensement en ordre numérique, selon la province et le territoire, 2011 (suite)

PR	DR	SDR	RMR/ AR/ ZIM	Nom	Genre	Change- ment	PR	DR	SDR	RMR/ AR/ ZIM	Nom	Genre	Change- ment
Saskatchewan (suite)							Saskatchewan (fin)						
47	16	886	999	Muskeg Lake 102E	IRI		47	18			Division No. 18		CDR
47	16	888	999	Muskeg Lake 102F	IRI		47	18	005	997	Cumberland House	NV	
47	16	890	999	Muskeg Lake 102G	IRI		47	18	012	999	Timber Bay	NH	
47	16	891	999	Muskeg Lake 102D	IRI		47	18	015	999	Weyakwin	NH	
47	16	892	999	Sweet Grass 113-L6	IRI		47	18	021	998	Green Lake	NV	
47	16	894	999	Pelican Lake 191A	IRI		47	18	023	999	Dore Lake	NH	
47	17			Division No. 17	CDR		47	18	028	999	Cole Bay	NH	●
47	17	001	996	Meota No. 468	RM	◆	47	18	030	999	Jans Bay	NH	●
47	17	002	997	Cochin	RV		47	18	033	999	Beauval	NV	
47	17	004	996	Metinota	RV		47	18	041	998	La Ronge	T	
47	17	005	996	Aquadeo	RV	◆	47	18	042	998	Air Ronge	NV	
47	17	006	997	Meota	VL		47	18	049	998	Denare Beach	NV	
47	17	008	998	Turtle River No. 469	RM	◆	47	18	051	998	Creighton	T	
47	17	011	997	Edam	VL		47	18	052	998	Flin Flon (Part)	CY	
47	17	013	997	Paynton No. 470	RM		47	18	055	999	Pelican Narrows	NV	
47	17	014	997	Paynton	VL		47	18	058	998	Sandy Bay	NV	
47	17	017	997	Eldon No. 471	RM		47	18	062	999	Missinipe	NH	
47	17	018	997	Maidstone	T		47	18	065	998	Pinehouse	NV	
47	17	019	996	Waseca	VL		47	18	067	998	Île-à-la-Crosse	NV	
47	17	022	840	Wilton No. 472	RM		47	18	069	999	Patuanak	NH	
47	17	024	840	Lashburn	T		47	18	070	998	Buffalo Narrows	NV	◆
47	17	026	840	Marshall	T	●	47	18	071	999	St. George's Hill	NH	
47	17	028	996	Britannia No. 502	RM		47	18	072	999	Michel Village	NH	
47	17	029	840	Lloydminster (Part)	CY		47	18	074	998	La Loche	NV	
47	17	032	997	Frenchman Butte No. 501	RM	◆	47	18	075	999	Turnor Lake	NH	
47	17	034	997	Paradise Hill	VL	◆	47	18	090	998	Division No. 18, Unorganized	NO	● ◆
47	17	036	997	St. Walburg	T		47	18	100	999	Stony Rapids	NH	
47	17	039	997	Mervin	VL	◆	47	18	801	998	Cumberland House Cree Nation 20	IRI	
47	17	041	997	Turtleford	T	◆	47	18	802	998	Montreal Lake 106	IRI	
47	17	042	999	Kivimaa-Moonlight Bay	RV	◆	47	18	803	998	Stanley 157	IRI	
47	17	045	998	Mervin No. 499	RM	◆	47	18	807	999	La Plonge 192	IRI	
47	17	047	997	Parkdale No. 498	RM		47	18	808	999	Morin Lake 217	IRI	
47	17	048	998	Glaslyn	VL		47	18	809	998	Lac La Ronge 156	IRI	
47	17	052	998	Meadow Lake	CY	●	47	18	810	999	Potato River 156A	IRI	
47	17	053	999	Greig Lake	RV		47	18	811	999	Sucker River 156C (Nemebien River 156C)	IRI	
47	17	054	998	Meadow Lake No. 588	RM	● ◆	47	18	812	999	Kitsakie 156B	IRI	
47	17	055	997	Dorintosh	VL		47	18	813	999	Four Portages 157C	IRI	
47	17	056	998	Loon Lake No. 561	RM	●	47	18	814	998	Wapachewunak 192D	IRI	
47	17	057	999	Makwa	VL		47	18	817	998	Canoe Lake 165	IRI	
47	17	058	998	Loon Lake	VL		47	18	818	998	Buffalo River Dene Nation 193 (Peter Pond Lake 193)	IRI	
47	17	062	997	Beaver River No. 622	RM		47	18	819	999	Turnor Lake 193B	IRI	
47	17	066	998	Goodsoil	VL		47	18	820	998	Pelican Narrows 184B	IRI	
47	17	067	997	Pierceland	VL		47	18	821	999	Sturgeon Weir 184F	IRI	
47	17	801	997	Seekaskootch 119	IRI		47	18	822	998	Southend 200	IRI	
47	17	802	997	Makaoo (Part) 120	IRI		47	18	823	999	Chicken 225	IRI	
47	17	803	997	Thunderchild First Nation 115B	IRI		47	18	824	998	Fond du Lac 227	IRI	
47	17	804	999	Thunderchild First Nation 115C	IRI		47	18	825	999	Brabant Lake	S-É	
47	17	805	998	Flying Dust First Nation 105 (Meadow Lake 105)	IRI		47	18	828	998	Chicken 224	IRI	
47	17	806	998	Waterhen 130	IRI	◆	47	18	829	999	Clearwater River Dene Band 223	IRI	
47	17	807	997	Makwa Lake 129B	IRI	◆	47	18	831	998	Grandmother's Bay 219	IRI	
47	17	808	999	Makwa Lake 129	IRI	◆	47	18	832	998	Lac La Hache 220	IRI	◆
47	17	809	997	Ministikwan 161	IRI		47	18	833	999	Fond du Lac 229	IRI	
47	17	810	999	Ministikwan 161A	IRI		47	18	839	998	Clearwater River Dene 222	IRI	
47	17	811	999	Big Island Lake Cree Territory	IRI		47	18	844	999	Little Hills 158	IRI	
47	17	812	997	Moosomin 112B	IRI		47	18	846	999	Fond du Lac 232	IRI	
47	17	813	997	Saulteaux 159	IRI		47	18	847	999	Fond du Lac 231	IRI	
47	17	815	999	Makwa Lake 129C	IRI		47	18	849	999	Little Hills 158B	IRI	
47	17	816	999	Eagles Lake 165C	IRI		47	18	852	998	Kimosom Pwatinahk 203 (Deschambault Lake)	IRI	
47	17	819	999	Meadow Lake 105A	IRI		47	18	854	999	Kinoosao-Thomas Clark 204	IRI	
47	17	820	999	Onion Lake 119-1	IRI								
47	17	825	999	Min-A-He-Quo-Sis 116C	IRI								

Tableau 4 Divisions et subdivisions de recensement en ordre numérique, selon la province et le territoire, 2011 (suite)

PR	DR	SDR	RMR/ AR/ ZIM	Nom	Genre	Change- ment	PR	DR	SDR	RMR/ AR/ ZIM	Nom	Genre	Change- ment
Alberta							Alberta (suite)						
48	01			Division No. 1	CDR		48	04	016	997	Cereal	VL	
48	01	003	805	Cypress County	MD	◆	48	04	019	999	Youngstown	VL	
48	01	006	805	Medicine Hat	CY		48	04	020	998	Special Area No. 4	SA	◆
48	01	008	997	Forty Mile County No. 8	MD	● ◆	48	04	021	999	Veteran	VL	
48	01	009	998	Foremost	VL	◆	48	04	022	998	Consort	VL	◆
48	01	014	997	Bow Island	T		48 05 Division No. 5 CDR						
48	01	018	805	Redcliff	T	◆	48	05	001	997	Vulcan County	MD	● ◆
48	02			Division No. 2	CDR		48	05	002	997	Carmangay	VL	
48	02	001	997	Warner County No. 5	MD	● ◆	48	05	004	997	Champion	VL	
48	02	002	997	Coutts	VL		48	05	006	997	Vulcan	T	
48	02	004	997	Milk River	T		48	05	008	998	Lomond	VL	
48	02	006	997	Warner	VL		48	05	009	997	Milo	VL	◆
48	02	008	996	Raymond	T	◆	48	05	011	998	Arrowwood	VL	
48	02	009	996	Stirling	VL	◆	48	05	012	996	Wheatland County	MD	● ◆
48	02	011	810	Lethbridge County	MD	● ◆	48	05	018	826	Strathmore	T	◆
48	02	012	810	Lethbridge	CY	◆	48	05	019	997	Hussar	VL	◆
48	02	013	810	Coalhurst	T	◆	48	05	021	997	Standard	VL	
48	02	014	810	Nobleford	VL	◆	48	05	022	997	Rockyford	VL	◆
48	02	016	810	Barons	VL		48	05	026	998	Drumheller	T	
48	02	018	810	Picture Butte	T	◆	48	05	031	998	Starland County	MD	
48	02	019	810	Coaldale	T		48	05	034	997	Delia	VL	
48	02	021	998	Taber	MD	◆	48	05	036	999	Munson	VL	
48	02	022	997	Taber	T		48	05	038	998	Morrin	VL	
48	02	023	997	Barnwell	VL	◆	48	05	041	997	Kneehill County	MD	
48	02	029	997	Vauxhall	T		48	05	042	997	Carbon	VL	
48	02	031	806	Newell County No. 4	MD	● ◆	48	05	044	997	Acme	VL	
48	02	032	806	Tilley	VL	◆	48	05	046	997	Linden	VL	
48	02	034	806	Brooks	CY	◆	48	05	048	998	Three Hills	T	
48	02	036	806	Duchess	VL		48	05	049	998	Trochu	T	
48	02	038	806	Rosemary	VL		48	05	802	997	Siksika 146	IRI	
48	02	039	806	Bassano	T		48 06 Division No. 6 CDR						
48	03			Division No. 3	CDR		48	06	001	996	Foothills No. 31	MD	◆
48	03	001	997	Cardston County	MD		48	06	006	821	High River	T	
48	03	002	997	Magrath	T		48	06	008	996	Longview	VL	
48	03	003	998	Improvement District No. 4 Waterton	ID	●	48	06	009	996	Turner Valley	T	
48	03	004	998	Cardston	T		48	06	011	996	Black Diamond	T	
48	03	006	998	Glenwood	VL		48	06	012	820	Okotoks	T	◆
48	03	008	998	Hill Spring	VL	●	48	06	014	825	Rocky View County	MD	● ◆
48	03	011	998	Pincher Creek No. 9	MD	◆	48	06	016	825	Calgary	CY	◆
48	03	014	998	Pincher Creek	T	◆	48	06	017	825	Chestermere	T	◆
48	03	016	998	Cowley	VL		48	06	019	825	Cochrane	T	
48	03	018	997	Willow Creek No. 26	MD	◆	48	06	021	825	Airdrie	CY	
48	03	019	997	Fort Macleod	T		48	06	022	825	Irricana	T	●
48	03	021	997	Granum	T		48	06	024	825	Beiseker	VL	
48	03	022	997	Claresholm	T	◆	48	06	026	825	Crossfield	T	◆
48	03	024	997	Stavely	T	◆	48	06	028	997	Mountain View County	MD	● ◆
48	03	026	997	Nanton	T	◆	48	06	029	996	Carstairs	T	◆
48	03	801	997	Piikani 147	IRI		48	06	031	997	Cremona	VL	◆
48	03	802	997	Blood 148	IRI		48	06	032	997	Didsbury	T	◆
48	03	803	999	Blood 148A	IRI		48	06	034	997	Olds	T	◆
48 04 Division No. 4 CDR							48	06	036	997	Sundre	T	◆
48	04	001	998	Acadia No. 34	MD		48	06	803	998	Eden Valley 216	IRI	
48	04	004	998	Special Area No. 2	SA	◆	48	06	804	825	Tsuu T'ina Nation 145 (Sarcee 145)	IRI	
48	04	006	998	Empress	VL		48 07 Division No. 7 CDR						
48	04	011	998	Hanna	T	◆	48	07	001	998	Provost No. 52	MD	
48	04	012	998	Special Area No. 3	SA		48	07	002	998	Provost	T	
48	04	014	998	Oyen	T		48	07	004	999	Czar	VL	
							48	07	006	999	Hughenden	VL	

Tableau 4 Divisions et subdivisions de recensement en ordre numérique, selon la province et le territoire, 2011 (suite)

PR	DR	SDR	RMR / AR / ZIM	Nom	Genre	Change-ment	PR	DR	SDR	RMR / AR / ZIM	Nom	Genre	Change-ment
Alberta (suite)							Alberta (suite)						
48	07	008	999	Amisk	VL		48	09	010	999	Caroline	VL	
48	07	011	998	Paintearth County No. 18	MD	●	48	09	015	998	Rocky Mountain House	T	◆
48	07	012	998	Coronation	T		48	09	806	998	O'Chiese 203	IRI	
48	07	014	998	Castor	T		48	09	809	998	Sunchild 202	IRI	
48	07	016	999	Halkirk	VL		48	09	810	998	Big Horn 144A	IRI	
48	07	019	998	Stettler County No. 6	MD	● ◆	48 10 Division No. 10 CDR						
48	07	021	999	Big Valley	VL		48	10	001	996	Camrose County	MD	● ◆
48	07	022	997	Gadsby	VL		48	10	002	997	Bashaw	T	
48	07	024	998	Botha	VL		48	10	003	996	Rosalind	VL	
48	07	026	998	Stettler	T	◆	48	10	004	996	Ferintosh	VL	
48	07	027	999	White Sands	SV		48	10	006	997	Edberg	VL	
48	07	028	999	Rochon Sands	SV		48	10	008	996	New Norway	VL	
48	07	029	997	Donalda	VL		48	10	009	996	Bawlf	VL	
48	07	031	997	Flagstaff County	MD	● ◆	48	10	011	833	Camrose	CY	◆
48	07	032	997	Alliance	VL		48	10	012	996	Bittern Lake	VL	
48	07	034	999	Galahad	VL		48	10	014	996	Hay Lakes	VL	
48	07	036	999	Forestburg	VL	◆	48	10	016	997	Beaver County	MD	● ◆
48	07	038	999	Heisler	VL	◆	48	10	018	997	Tofield	T	◆
48	07	039	997	Daysland	T		48	10	019	996	Ryley	VL	
48	07	041	997	Strome	VL		48	10	021	997	Holden	VL	
48	07	042	998	Killam	T		48	10	022	997	Viking	T	
48	07	044	999	Sedgewick	T		48	10	026	998	Minburn County No. 27	MD	● ◆
48	07	046	999	Lougheed	VL	◆	48	10	028	997	Vegreville	T	◆
48	07	048	998	Hardisty	T		48	10	031	998	Innisfree	VL	
48	07	049	998	Wainwright No. 61	MD	◆	48	10	032	999	Minburn	VL	
48	07	051	998	Chauvin	VL		48	10	034	998	Mannville	VL	
48	07	052	999	Egerton	VL	◆	48	10	036	997	Vermilion River County	MD	● ◆
48	07	054	998	Wainwright	T	◆	48	10	038	996	Paradise Valley	VL	
48	07	056	998	Irma	VL		48	10	039	840	Lloydminster (Part)	CY	
48 08 Division No. 8 CDR							48	10	041	996	Kitscoty	VL	
48	08	001	996	Red Deer County	MD	● ◆	48	10	042	997	Vermilion	T	
48	08	002	997	Elnora	VL	◆	48	10	044	996	Marwayne	VL	◆
48	08	004	996	Delburne	VL	◆	48	10	046	997	Dewberry	VL	
48	08	005	831	Jarvis Bay	SV		48	10	048	998	Two Hills County No. 21	MD	●
48	08	006	997	Bowden	T	◆	48	10	051	999	Myrnam	VL	
48	08	008	997	Innisfail	T	◆	48	10	052	997	Two Hills	T	
48	08	009	996	Penhold	T	◆	48	10	056	997	Willingdon	VL	
48	08	011	830	Red Deer	CY	◆	48	10	058	997	Lamont County	MD	● ◆
48	08	012	831	Sylvan Lake	T	◆	48	10	059	997	Andrew	VL	
48	08	013	831	Norglenwold	SV		48	10	061	997	Mundare	T	◆
48	08	022	996	Lacombe County	MD	● ◆	48	10	062	997	Chipman	VL	◆
48	08	023	996	Birchcliff	SV		48	10	064	996	Lamont	T	◆
48	08	024	997	Eckville	T		48	10	066	835	Bruderheim	T	
48	08	025	999	Half Moon Bay	SV		48	10	068	999	Improvement District No. 13		
48	08	026	996	Bentley	T						Elk Island	ID	●
48	08	027	996	Sunbreaker Cove	SV		48	10	805	996	Makaoo (Part) 120	IRI	
48	08	028	996	Gull Lake	SV		48 11 Division No. 11 CDR						
48	08	029	996	Blackfalds	T	◆	48	11	001	996	Wetaskiwin County No. 10	MD	● ◆
48	08	031	832	Lacombe	CY	● ◆	48	11	002	865	Wetaskiwin	CY	◆
48	08	032	996	Clive	VL		48	11	003	999	Argentia Beach	SV	
48	08	034	997	Alix	VL		48	11	004	996	Grandview	SV	
48	08	038	997	Ponoka County	MD	●	48	11	005	999	Poplar Bay	SV	◆
48	08	039	997	Ponoka	T		48	11	006	999	Crystal Springs	SV	
48	08	042	999	Parkland Beach	SV		48	11	007	999	Norris Beach	SV	
48	08	044	997	Rimbey	T		48	11	008	996	Ma-Me-O Beach	SV	
48	08	811	997	Samson 137	IRI		48	11	009	999	Silver Beach	SV	
48	08	812	999	Samson 137A	IRI		48	11	011	996	Millet	T	
48	08	813	997	Montana 139	IRI		48	11	012	835	Leduc County	MD	● ◆
48 09 Division No. 9 CDR							48	11	013	835	Beaumont	T	
48	09	002	998	Clearwater County	MD	◆	48	11	016	835	Leduc	CY	
48	09	005	997	Burnstick Lake	SV		48	11	018	835	Devon	T	◆

Tableau 4 Divisions et subdivisions de recensement en ordre numérique, selon la province et le territoire, 2011 (suite)

PR	DR	SDR	RMR/ AR/ ZIM	Nom	Genre	Change- ment	PR	DR	SDR	RMR/ AR/ ZIM	Nom	Genre	Change- ment
Alberta (suite)							Alberta (suite)						
48	11	019	835	Calmar	T	◆	48	13			Division No. 13	CDR	
48	11	020	835	Sundance Beach	SV		48	13	001	997	Lac Ste. Anne County	MD	●
48	11	021	835	Thorsby	VL	◆	48	13	002	998	Mayerthorpe	T	
48	11	022	835	Itaska Beach	SV		48	13	003	996	Nakamun Park	SV	
48	11	023	835	Golden Days	SV		48	13	005	996	Val Quentin	SV	
48	11	024	835	Warburg	VL	◆	48	13	006	996	West Cove	SV	
48	11	026	998	Breton	VL		48	13	007	996	Yellowstone	SV	
48	11	031	998	Drayton Valley	T		48	13	008	996	Ross Haven	SV	
48	11	032	998	Brazeau County	MD	◆	48	13	009	999	Castle Island	SV	
48	11	034	835	Parkland County	MD	● ◆	48	13	010	997	Silver Sands	SV	
48	11	038	835	Seba Beach	SV	◆	48	13	011	997	Sunset Point	SV	
48	11	039	835	Betula Beach	SV		48	13	012	997	Alberta Beach	VL	
48	11	041	835	Point Alison	SV		48	13	013	999	Birch Cove	SV	
48	11	042	835	Lakeview	SV		48	13	014	997	Onoway	T	
48	11	044	835	Kapasiwin	SV		48	13	015	997	South View	SV	
48	11	045	835	Wabamun	VL		48	13	016	996	Sandy Beach	SV	
48	11	046	835	Spring Lake	VL		48	13	017	996	Sunrise Beach	SV	
48	11	048	835	Stony Plain	T		48	13	018	997	Barrhead County No. 11	MD	●
48	11	049	835	Spruce Grove	CY	◆	48	13	019	998	Barrhead	T	
48	11	052	835	Strathcona County	SM	◆	48	13	028	997	Westlock County	MD	◆
48	11	056	835	Fort Saskatchewan	CY		48	13	029	998	Woodlands County	MD	
48	11	059	835	Sturgeon County	MD	◆	48	13	030	998	Whitecourt	T	
48	11	061	835	Edmonton	CY		48	13	031	998	Westlock	T	◆
48	11	062	835	St. Albert	CY	◆	48	13	032	999	Clyde	VL	
48	11	064	835	Gibbons	T	◆	48	13	033	999	Larkspur	SV	
48	11	065	835	Redwater	T	◆	48	13	036	997	Thorhild County No. 7	MD	●
48	11	066	835	Bon Accord	T		48	13	044	997	Athabasca County	MD	● ◆
48	11	068	835	Morinville	T		48	13	045	996	Mewatha Beach	SV	
48	11	069	835	Legal	T	◆	48	13	046	998	Boyle	VL	◆
48	11	801	997	Ermineskin 138	IRI		48	13	047	996	Sunset Beach	SV	
48	11	802	997	Pigeon Lake 138A	IRI		48	13	048	998	Athabasca	T	◆
48	11	803	997	Louis Bull 138B	IRI		48	13	049	997	Island Lake	SV	
48	11	804	835	Stony Plain 135	IRI		48	13	051	997	Island Lake South	SV	
48	11	805	835	Alexander 134	IRI		48	13	053	996	Bondiss	SV	
48	11	806	835	Wabamun 133A	IRI		48	13	055	999	South Baptiste	SV	
48	11	807	835	Wabamun 133B	IRI		48	13	057	999	West Baptiste	SV	
48	12			Division No. 12	CDR		48	13	061	996	Whispering Hills	SV	
							48	13	811	997	Alexis 133	IRI	
48	12	002	845	Cold Lake	CY		48	14			Division No. 14	CDR	
48	12	004	997	Bonnyville No. 87	MD		48	14	003	998	Yellowhead County	MD	◆
48	12	009	997	Bonnyville	T		48	14	019	998	Hinton	T	◆
48	12	011	997	Bonnyville Beach	SV		48	14	024	998	Edson	T	
48	12	012	997	Glendon	VL		48	14	028	999	Improvement District No. 25 Willmore Wilderness	ID	●
48	12	013	997	Pelican Narrows	SV		48	15			Division No. 15	CDR	
48	12	014	998	St. Paul County No. 19	MD	● ◆	48	15	007	998	Crowsnest Pass	SM	●
48	12	016	999	Elk Point	T		48	15	013	998	Kananaskis	ID	
48	12	018	998	St. Paul	T	◆	48	15	015	996	Bighorn No. 8	MD	
48	12	020	997	Horseshoe Bay	SV		48	15	023	828	Canmore	T	
48	12	022	997	Smoky Lake County	MD	●	48	15	027	996	Ghost Lake	SV	
48	12	024	997	Vilna	VL		48	15	030	999	Waiparous	SV	
48	12	026	997	Waskatenau	VL		48	15	032	998	Improvement District No. 9 Banff	ID	● ◆
48	12	029	997	Smoky Lake	T		48	15	033	998	Jasper	SM	
48	12	037	997	Lac la Biche County	MD	●	48	15	035	998	Banff	T	◆
48	12	802	998	Unipouheos 121	IRI		48	15	037	999	Improvement District No. 12 Jasper Park	ID	●
48	12	804	998	Puskiakiwenin 122	IRI		48	15	045	999	Ranchland No. 66	MD	
48	12	806	999	Saddle Lake 125	IRI		48	15	802	997	Stoney 142, 143, 144	IRI	
48	12	808	997	White Fish Lake 128	IRI								
48	12	810	996	Cold Lake 149	IRI								
48	12	811	998	Kehewin 123	IRI								
48	12	813	999	Cold Lake 149A	IRI								
48	12	815	999	Cold Lake 149B	IRI								
48	12	828	998	Beaver Lake 131	IRI								
48	12	840	999	Heart Lake 167	IRI								

Tableau 4 Divisions et subdivisions de recensement en ordre numérique, selon la province et le territoire, 2011 (suite)

PR	DR	SDR	RMR/ AR/ ZIM	Nom	Genre	Change- ment	PR	DR	SDR	RMR/ AR/ ZIM	Nom	Genre	Change- ment
Alberta (suite)							Alberta (fin)						
48	16			Division No. 16	CDR		48	17	837	998	John d'Or Prairie 215	IRI	
48	16	037	860	Wood Buffalo	SM	●	48	17	838	999	Tall Cree 173	IRI	
48	16	051	997	Improvement District No. 24 Wood Buffalo	ID	●	48	17	840	999	Tall Cree 173A	IRI	
48	16	817	860	Janvier 194	IRI		48	17	841	999	Beaver Ranch 163	IRI	
48	16	821	860	Gregoire Lake 176	IRI		48	17	842	999	Boyer 164	IRI	
48	16	822	860	Gregoire Lake 176A	IRI		48	17	843	999	Child Lake 164A	IRI	
48	16	831	860	Chipewyan 201A	IRI		48	17	845	999	Hay Lake 209	IRI	
48	16	849	860	Old Fort 217	IRI		48	17	848	998	Bushe River 207	IRI	
48	16	850	860	Allison Bay 219	IRI		48	17	849	999	Upper Hay River 212	IRI	
48	16	852	860	Dog Head 218	IRI		48	17	852	999	Kapawe'no First Nation (Halcro 150C)	IRI	
48	16	855	860	Charles Lake 225	IRI		48	17	853	999	Little Buffalo	S-É	
48	16	856	860	Fort McKay 174	IRI		48	17	854	999	Carcajou 187	S-É	
48	16	857	860	Namur River 174A	IRI		48	17	855	999	Desmarais	S-É	
48	16	858	860	Namur Lake 174B	IRI		48	17	856	998	Woodland Cree 226	IRI	
48	16	859	860	Fort Mackay	S-É		48	17	857	999	Woodland Cree 228	IRI	
48	16	860	999	Thebathi 196	IRI		48	17	858	999	Kapawe'no First Nation (Grouard 230)	IRI	
48	16	861	860	Thabacha Näre 196A	IRI		48	17	859	999	Fort Vermilion 173B	IRI	●
							48	17	860	998	Loon Lake 235	IRI	
48	17			Division No. 17	CDR		48	18			Division No. 18	CDR	
48	17	021	998	High Prairie	T	◆	48	18	002	998	Fox Creek	T	
48	17	024	998	Swan Hills	T		48	18	005	998	Grande Cache	T	
48	17	026	998	Northern Sunrise County	MD		48	18	015	997	Greenview No. 16	MD	◆
48	17	027	998	Big Lakes	MD	● ◆	48	18	018	998	Valleyview	T	◆
48	17	029	998	Slave Lake	T		48	18	816	998	Sturgeon Lake 154	IRI	
48	17	031	998	Opportunity No. 17	MD		48	18	818	999	Sturgeon Lake 154A	IRI	
48	17	033	998	Lesser Slave River No.124	MD								
48	17	039	998	Nampa	VL		48	19			Division No. 19	CDR	
48	17	062	998	Clear Hills	MD	●	48	19	006	996	Grande Prairie County No. 1	MD	● ◆
48	17	064	999	Hines Creek	VL		48	19	008	997	Hythe	VL	
48	17	076	998	Northern Lights County	MD	●	48	19	009	997	Beaverlodge	T	
48	17	078	999	Manning	T		48	19	011	996	Wembley	T	◆
48	17	093	998	High Level	T		48	19	012	850	Grande Prairie	CY	◆
48	17	095	998	Mackenzie County	SM	●	48	19	014	996	Sexsmith	T	◆
48	17	097	998	Rainbow Lake	IRI		48	19	038	998	Peace River	T	◆
48	17	817	999	Jean Baptiste Gambler 183	IRI		48	19	041	999	Smoky River No. 130	MD	◆
48	17	818	999	Wabasca 166	IRI		48	19	042	998	McLennan	T	
48	17	819	999	Wabasca 166A	IRI		48	19	044	999	Donnelly	VL	◆
48	17	821	999	Wabasca 166B	IRI		48	19	046	998	Falher	T	
48	17	822	999	Wabasca 166C	IRI		48	19	048	998	Girouxville	VL	
48	17	823	998	Wabasca 166D	IRI		48	19	049	997	Birch Hills County	MD	
48	17	824	998	Utikoomak Lake 155	IRI		48	19	054	998	Spirit River No. 133	MD	
48	17	825	999	Clear Hills 152C	IRI		48	19	056	997	Rycroft	VL	
48	17	827	999	Utikoomak Lake 155A	IRI		48	19	058	998	Spirit River	T	
48	17	828	997	Drift Pile River 150	IRI		48	19	059	997	Saddle Hills County	MD	
48	17	829	997	Sucker Creek 150A	IRI		48	19	066	998	Fairview No. 136	MD	◆
48	17	830	999	Kapawe'no First Nation (Pakashan 150D)	IRI		48	19	068	998	Fairview	T	◆
48	17	831	999	Swan River 150E	IRI		48	19	071	998	Peace No. 135	MD	◆
48	17	832	999	Sawridge 150G	IRI		48	19	072	999	Berwyn	VL	
48	17	833	999	Sawridge 150H	IRI		48	19	074	998	Grimshaw	T	
48	17	835	998	Fox Lake 162	IRI		48	19	815	997	Horse Lakes 152B	IRI	
48	17	836	999	Kapawe'no First Nation (Freeman 150B)	IRI		48	19	826	999	Duncan's 151A	IRI	

Tableau 4 Divisions et subdivisions de recensement en ordre numérique, selon la province et le territoire, 2011 (suite)

PR	DR	SDR	RMR/ AR ZIM	Nom	Genre	Change- ment	PR	DR	SDR	RMR/ AR ZIM	Nom	Genre	Change- ment
Colombie-Britannique							Colombie-Britannique (suite)						
59	01			East Kootenay	RD		59	07			Okanagan-Similkameen	RD	
59	01	003	998	Elkford	DM	◆	59	07	005	998	Osoyoos	T	
59	01	006	998	Sparwood	DM	◆	59	07	009	997	Keremeos	VL	
59	01	012	998	Fernie	CY	◆	59	07	014	997	Oliver	T	◆
59	01	017	998	East Kootenay A	RDA	◆	59	07	022	998	Okanagan-Similkameen A	RDA	
59	01	019	997	East Kootenay B	RDA		59	07	024	997	Princeton	T	◆
59	01	022	905	Cranbrook	CY	◆	59	07	026	997	Okanagan-Similkameen B	RDA	
59	01	028	997	Kimberley	CY	◆	59	07	028	998	Okanagan-Similkameen C	RDA	◆
59	01	035	905	East Kootenay C	RDA	● ◆	59	07	035	996	Summerland	DM	
59	01	037	997	East Kootenay E	RDA	◆	59	07	041	913	Penticton	CY	
59	01	039	998	Invermere	DM		59	07	047	913	Okanagan-Similkameen D	RDA	
59	01	040	998	Radium Hot Springs	VL		59	07	049	996	Okanagan-Similkameen E	RDA	
59	01	043	998	Canal Flats	VL		59	07	051	913	Okanagan-Similkameen F	RDA	
59	01	046	997	East Kootenay F	RDA		59	07	053	997	Okanagan-Similkameen G	RDA	
59	01	048	998	East Kootenay G	RDA		59	07	055	997	Okanagan-Similkameen H	RDA	◆
59	01	801	999	Tobacco Plains 2	IRI		59	07	801	999	Lower Similkameen 2	IRI	
59	01	802	905	Isidore's Ranch 4	IRI		59	07	802	997	Osoyoos 1	IRI	
59	01	803	997	Kootenay 1	IRI		59	07	803	913	Penticton 1	IRI	
59	01	804	999	Columbia Lake 3	IRI		59	07	805	999	Chopaka 7 & 8	IRI	
59	01	805	905	Cassimayooks (Mayook) 5	IRI		59	07	806	999	Blind Creek 6	IRI	
59	01	806	998	Shuswap	IRI		59	07	807	999	Chuchuwahya 2	IRI	
							59	07	808	999	Alexis 9	IRI	
							59	07	809	999	Ashnola 10	IRI	
59	03			Central Kootenay	RD		59	09			Fraser Valley	RD	
59	03	004	998	Creston	T		59	09	009	997	Hope	DM	● ◆
59	03	010	997	Central Kootenay A	RDA		59	09	014	997	Fraser Valley A	RDA	● ◆
59	03	011	998	Salmo	VL		59	09	016	996	Fraser Valley B	RDA	● ◆
59	03	013	998	Central Kootenay B	RDA		59	09	020	930	Chilliwack	CY	
59	03	015	998	Nelson	CY	◆	59	09	027	930	Harrison Hot Springs	VL	
59	03	017	998	Central Kootenay C	RDA		59	09	032	930	Kent	DM	
59	03	019	999	Slocan	VL		59	09	034	996	Fraser Valley D	RDA	
59	03	023	998	Kaslo	VL		59	09	036	930	Fraser Valley E	RDA	◆
59	03	027	999	Silverton	VL		59	09	048	996	Fraser Valley C	RDA	●
59	03	032	998	New Denver	VL		59	09	052	932	Abbotsford	CY	◆
59	03	039	998	Central Kootenay D	RDA		59	09	056	932	Mission	DM	
59	03	041	998	Central Kootenay E	RDA	◆	59	09	060	996	Fraser Valley F	RDA	
59	03	043	998	Central Kootenay F	RDA		59	09	062	996	Fraser Valley G	RDA	●
59	03	045	998	Castlegar	CY		59	09	804	997	Chawathil 4	IRI	
59	03	047	998	Central Kootenay G	RDA		59	09	805	999	Inkahtsaph 6	IRI	
59	03	050	998	Nakusp	VL		59	09	806	999	Kopchitchin 2	IRI	
59	03	052	998	Central Kootenay H	RDA		59	09	807	999	Ohamil 1	IRI	
59	03	056	998	Central Kootenay I	RDA		59	09	808	999	Puckatholetchin 11	IRI	
59	03	058	998	Central Kootenay J	RDA		59	09	809	999	Saddle Rock 9	IRI	
59	03	060	998	Central Kootenay K	RDA		59	09	810	999	Lukseetsissum 9	IRI	
59	03	807	998	Creston 1	IRI		59	09	812	997	Schkam 2	IRI	◆
59	05			Kootenay Boundary	RD		59	09	814	999	Skawahlook 1	IRI	
59	05	005	998	Fruitvale	VL	◆	59	09	815	999	Speyum 3	IRI	
59	05	009	998	Montrose	VL		59	09	816	999	Spuzzum 1	IRI	
59	05	014	998	Trail	CY		59	09	817	999	Tuckkwiowhum 1	IRI	
59	05	018	998	Warfield	VL		59	09	818	999	Yale Town 1	IRI	
59	05	023	998	Rossland	CY	◆	59	09	819	999	Kahmoose 4	IRI	
59	05	026	998	Kootenay Boundary A	RDA	◆	59	09	821	930	Kwawkwawapilt 6	IRI	
59	05	030	998	Kootenay Boundary B	RDA	◆	59	09	824	930	Skwah 4	IRI	
59	05	032	998	Grand Forks	CY		59	09	825	930	Skwali 3	IRI	
59	05	037	998	Midway	VL		59	09	826	930	Skway 5	IRI	
59	05	042	999	Greenwood	CY		59	09	827	930	Soowahlie 14	IRI	◆
59	05	050	998	Kootenay Boundary C	RDA		59	09	830	930	Tzeachten 13	IRI	
59	05	052	998	Kootenay Boundary D	RDA		59	09	831	930	Yakweakwioose 12	IRI	
59	05	054	997	Kootenay Boundary E	RDA		59	09	832	930	Seabird Island	IRI	
							59	09	833	930	Scowlitz 1	IRI	
							59	09	834	930	Tseatah 2	IRI	

Tableau 4 Divisions et subdivisions de recensement en ordre numérique, selon la province et le territoire, 2011 (suite)

PR	DR	SDR	RMR/ AR ZIM	Nom	Genre	Change- ment	PR	DR	SDR	RMR/ AR ZIM	Nom	Genre	Change- ment	
Colombie-Britannique (suite)							Colombie-Britannique (suite)							
59	09	835	930	Aitchelitch 9	IRI		59	15	830	933	Katzie 1	IRI		
59	09	836	999	Boston Bar 1A	IRI		59	15	835	933	Langley 5	IRI		
59	09	837	997	Cheam 1	IRI		59	15	840	933	Whonnock 1	IRI		
59	09	838	930	Schelawat 1	IRI		59 17						Capital	RD
59	09	839	997	Chehalis 5	IRI		59	17	005	935	North Saanich	DM		
59	09	841	999	Stullawheets 8	IRI		59	17	010	935	Sidney	T		
59	09	842	999	Douglas 8	IRI		59	17	015	935	Central Saanich	DM		
59	09	843	999	Peters 1	IRI		59	17	021	935	Saanich	DM		
59	09	844	999	Popkum 1	IRI		59	17	027	997	Capital F	RDA		
59	09	845	999	Skookumchuck 4	IRI		59	17	029	997	Capital G	RDA	●	
59	09	847	999	Bucktum 4	IRI		59	17	030	935	Oak Bay	DM		
59	09	848	999	Tipella 7	IRI		59	17	034	935	Victoria	CY		
59	09	849	930	Skwahla 2	IRI		59	17	040	935	Esquimalt	DM		
59	09	852	999	Paqulh	IRI	●	59	17	041	935	Colwood	CY		
59	09	875	999	Q'alatku7em	IRI	●	59	17	042	935	Metchosin	DM		
59	09	876	999	Albert Flat 5	IRI		59	17	044	935	Langford	CY		
59	09	877	932	Upper Sumas 6	IRI		59	17	047	935	View Royal	T		
59	09	878	932	Matsqui Main 2	IRI		59	17	049	935	Highlands	DM		
59	09	879	996	Holachten 8	IRI		59	17	052	935	Sooke	DM	◆	
59	09	880	996	Lakahahmen 11	IRI		59	17	054	935	Capital H (Part 1)	RDA	◆	
59	09	881	996	Skweahm 10	IRI		59	17	056	997	Capital H (Part 2)	RDA	● ◆	
59	09	882	999	Squawkum Creek 3	IRI	●	59	17	801	935	Cole Bay 3	IRI		
59	09	883	999	Sachteen	IRI	●	59	17	802	935	Union Bay 4	IRI		
59	09	884	930	Skowkale	IRI	●	59	17	803	935	East Saanich 2	IRI		
59	09	885	930	Squiaala	IRI	●	59	17	804	935	South Saanich 1	IRI		
59 15					Greater Vancouver	RD	59 19					Cowichan Valley	RD	
59	15	001	933	Langley	DM		59	19	008	937	North Cowichan	DM		
59	15	002	933	Langley	CY		59	19	012	937	Duncan	CY		
59	15	004	933	Surrey	CY		59	19	013	937	Cowichan Valley D	RDA		
59	15	007	933	White Rock	CY		59	19	015	997	Cowichan Valley G	RDA	●	
59	15	011	933	Delta	DM	◆	59	19	016	997	Lake Cowichan	T	◆	
59	15	015	933	Richmond	CY		59	19	017	996	Cowichan Valley H	RDA	◆	
59	15	020	933	Greater Vancouver A	RDA	◆	59	19	021	997	Ladysmith	T	◆	
59	15	022	933	Vancouver	CY		59	19	033	997	Cowichan Valley F	RDA	● ◆	
59	15	025	933	Burnaby	CY		59	19	035	997	Cowichan Valley I	RDA	◆	
59	15	029	933	New Westminster	CY		59	19	043	996	Cowichan Valley A	RDA		
59	15	034	933	Coquitlam	CY		59	19	046	996	Cowichan Valley B	RDA		
59	15	036	933	Belcarra	VL		59	19	049	996	Cowichan Valley C	RDA		
59	15	038	933	Anmore	VL		59	19	051	937	Cowichan Valley E	RDA		
59	15	039	933	Port Coquitlam	CY		59	19	801	937	Halalt 2	IRI		
59	15	043	933	Port Moody	CY		59	19	802	937	Squaw-hay-one 11	IRI		
59	15	046	933	North Vancouver	DM		59	19	803	937	Tsussie 6	IRI		
59	15	051	933	North Vancouver	CY		59	19	804	997	Chemainus 13	IRI		
59	15	055	933	West Vancouver	DM		59	19	808	937	Kil-pah-las 3	IRI		
59	15	062	933	Bowen Island	IM		59	19	809	998	Kuper Island 7	IRI		
59	15	065	933	Lions Bay	VL	◆	59	19	811	999	Shingle Point 4	IRI		
59	15	070	933	Pitt Meadows	CY	●	59	19	812	999	Cowichan Lake	IRI		
59	15	075	933	Maple Ridge	DM		59	19	814	997	Malachan 11	IRI	◆	
59	15	801	933	Semiahmoo	IRI		59	19	815	999	Malahat 11	IRI		
59	15	802	933	Tsawwassen	IRI	◆	59	19	816	999	Oyster Bay 12	IRI	◆	
59	15	803	933	Musqueam 2	IRI		59	19	817	999	Portier Pass 5	IRI		
59	15	804	933	Coquitlam 2	IRI		59	19	818	937	Theik 2	IRI		
59	15	805	933	Coquitlam 1	IRI		59	19	820	999	Est-Patrolas 4	IRI		
59	15	806	933	Burrard Inlet 3	IRI		59	19	821	937	Tzart-Lam 5	IRI		
59	15	807	933	Mission 1	IRI		59	19	822	937	Cowichan	IRI	●	
59	15	808	933	Capilano 5	IRI									
59	15	809	933	Barnston Island 3	IRI									
59	15	810	933	Musqueam 4	IRI									
59	15	811	933	Seymour Creek 2	IRI									
59	15	813	933	Katzie 2	IRI									
59	15	816	933	McMillan Island 6	IRI									
59	15	825	933	Matsqui 4	IRI									

Tableau 4 Divisions et subdivisions de recensement en ordre numérique, selon la province et le territoire, 2011 (suite)

PR	DR	SDR	RMR/ AR/ ZIM	Nom	Genre	Change- ment	PR	DR	SDR	RMR/ AR/ ZIM	Nom	Genre	Change- ment
Colombie-Britannique (suite)							Colombie-Britannique (suite)						
59	21			Nanaimo	RD		59	24	814	999	Yuquot 1	IRI	●
59	21	007	938	Nanaimo	CY		59	24	817	997	Cape Mudge 10	IRI	●
59	21	008	938	Lantzville	DM		59	24	818	999	Squirrel Cove 8	IRI	●
59	21	010	938	Nanaimo A	RDA		59	24	820	999	Tork 7	IRI	●
59	21	014	997	Nanaimo B	RDA		59	24	833	999	Oclucje 7	IRI	●
59	21	016	938	Nanaimo C	RDA		59	24	835	998	Tsa Xana 18	IRI	●
59	21	018	939	Parksville	CY		59	24	836	999	Ehatis 11	IRI	●
59	21	023	939	Qualicum Beach	T		59	24	840	944	Homalco 9	IRI	●
59	21	030	996	Nanaimo E	RDA		59 26 Comox Valley RD						
59	21	032	996	Nanaimo F	RDA		59	26	005	943	Comox	T	●
59	21	034	939	Nanaimo G	RDA		59	26	010	943	Courtenay	CY	●
59	21	036	996	Nanaimo H	RDA		59	26	014	943	Cumberland	VL	●
59	21	804	938	Nanaimo Town 1	IRI		59	26	021	943	Comox Valley A	RDA	●
59	21	805	938	Nanoose	IRI		59	26	022	943	Comox Valley B (Lazo North)	RDA	●
59	21	806	999	Qualicum	IRI		59	26	024	996	Comox Valley C (Puntledge - Black Creek)	RDA	●
59	21	807	938	Nanaimo River	IRI	●	59	26	801	943	Comox 1	IRI	●
59 23 Alberni-Clayoquot RD							59	26	802	999	Pentledge 2	IRI	●
59	23	008	940	Port Alberni	CY	◆	59 27 Powell River RD						
59	23	019	998	Ucluelet	DM	◆	59	27	008	945	Powell River	CY	
59	23	025	998	Tofino	DM	◆	59	27	010	996	Powell River A	RDA	●
59	23	033	940	Alberni-Clayoquot B	RDA		59	27	012	945	Powell River B	RDA	
59	23	035	940	Alberni-Clayoquot D	RDA		59	27	016	945	Powell River C	RDA	
59	23	037	940	Alberni-Clayoquot E	RDA		59	27	018	997	Powell River D	RDA	
59	23	039	940	Alberni-Clayoquot F	RDA	◆	59	27	018	997	Powell River D	RDA	
59	23	047	998	Alberni-Clayoquot A	RDA	● ◆	59	27	020	997	Powell River E	RDA	
59	23	049	998	Alberni-Clayoquot C	RDA	● ◆	59	27	020	997	Powell River E	RDA	
59	23	801	940	Ahahswinis 1	IRI		59	27	802	996	Sliammon 1	IRI	
59	23	802	940	Alberni 2	IRI		59	27	806	945	Sechelt (Part)	IGD	
59	23	803	999	Anacla 12	IRI		59 29 Sunshine Coast RD						
59	23	804	999	Clakamucus 2	IRI		59	29	005	997	Gibsons	T	◆
59	23	805	999	Elhlateese 2	IRI		59	29	011	997	Sechelt	DM	
59	23	806	999	Hesquiat 1	IRI		59	29	018	997	Sunshine Coast A	RDA	
59	23	807	998	Ittatsoo 1	IRI		59	29	022	997	Sunshine Coast B	RDA	
59	23	808	997	Marktosis 15	IRI		59	29	024	997	Sunshine Coast D	RDA	
59	23	809	999	Numukamis 1	IRI		59	29	026	997	Sunshine Coast E	RDA	◆
59	23	810	999	Macoah 1	IRI		59	29	028	997	Sunshine Coast F	RDA	● ◆
59	23	813	998	Opitsat 1	IRI		59	29	801	999	Chekwelp 26	IRI	
59	23	814	999	Sachsa 4	IRI	◆	59	29	803	998	Sechelt (Part)	IGD	
59	23	816	940	Tsahaheh 1	IRI		59 31 Squamish-Lillooet RD						
59	23	822	940	Klehkoot 2	IRI		59	31	006	934	Squamish	DM	
59	23	823	998	Esowista 3	IRI	◆	59	31	012	998	Pemberton	VL	◆
59	23	824	999	Refuge Cove 6	IRI		59	31	017	998	Squamish-Lillooet C	RDA	◆
59	23	825	999	Tin Wis 11	IRI	◆	59	31	020	997	Whistler	DM	◆
59 24 Strathcona RD							59	31	021	996	Squamish-Lillooet D	RDA	◆
59	24	025	997	Gold River	VL	●	59	31	026	998	Lillooet	DM	
59	24	029	999	Zeballos	VL	●	59	31	032	997	Squamish-Lillooet A	RDA	
59	24	030	997	Tahsis	VL	●	59	31	034	998	Squamish-Lillooet B	RDA	●
59	24	034	944	Campbell River	CY	●	59	31	801	999	Cheakamus 11	IRI	
59	24	039	997	Sayward	VL	●	59	31	802	934	Kowtain 17	IRI	
59	24	042	944	Strathcona D (Oyster Bay - Buttle Lake)	RDA	●	59	31	806	934	Seaichem 16	IRI	
59	24	048	996	Strathcona A	RDA	●	59	31	807	934	Stawamus 24	IRI	
59	24	052	998	Strathcona B	RDA	●	59	31	808	934	Waiwakum 14	IRI	
59	24	054	997	Strathcona C	RDA	● ◆	59	31	809	934	Yekwaupsum 18	IRI	
59	24	803	999	Ahaminaquus 12	IRI	●	59	31	812	999	Nesuch 3	IRI	
59	24	804	944	Campbell River 11	IRI	●	59	31	813	999	Bridge River 1	IRI	
59	24	805	999	Chenahkint 12	IRI	●	59	31	814	999	Cayoosh Creek 1	IRI	
59	24	806	998	Houpsitas 6	IRI	● ◆	59	31	815	999	Chilhil 6	IRI	
59	24	812	944	Quinsam 12	IRI	●	59	31	816	997	Fountain 1	IRI	
59	24	813	999	Village Island 1	IRI	●							

Tableau 4 Divisions et subdivisions de recensement en ordre numérique, selon la province et le territoire, 2011 (suite)

PR	DR	SDR	RMR / AR / ZIM	Nom	Genre	Change-ment	PR	DR	SDR	RMR / AR / ZIM	Nom	Genre	Change-ment
Colombie-Britannique (suite)							Colombie-Britannique (suite)						
59	31	817	999	Fountain 3	IRI		59	33	821	999	Canoe Creek 2	IRI	
59	31	818	999	Fountain 10	IRI		59	33	823	999	Kitzowit 20	IRI	
59	31	819	999	Fountain 11	IRI		59	33	824	999	Skuppah 2A	IRI	
59	31	820	999	Fountain 12	IRI		59	33	825	999	Inklyuhkinatko 2	IRI	
59	31	821	998	Lillooet 1	IRI		59	33	828	999	Basque 18	IRI	◆
59	31	822	999	Fountain Creek 8	IRI		59	33	829	999	Klahkamich 17	IRI	
59	31	823	999	McCartney's Flat 4	IRI		59	33	830	999	Klahkowitz 5	IRI	
59	31	824	999	Seton Lake 5	IRI		59	33	831	999	Kleetlekt 22	IRI	
59	31	826	999	Necait 6	IRI		59	33	832	999	Klickkumcheen 18	IRI	
59	31	827	999	Nesikep 6	IRI		59	33	833	999	Inkluckcheen	IRI	●
59	31	828	999	Pashilqua 2	IRI		59	33	834	999	Kumcheen 1	IRI	
59	31	829	999	Pavilion 1	IRI		59	33	836	999	Lower Hat Creek 2	IRI	
59	31	831	998	Slosh 1	IRI		59	33	837	999	Peg-Paq 22	IRI	●
59	31	832	999	Towinock 2	IRI		59	33	838	997	Neskonlith	IRI	● ◆
59	31	833	999	Mission 5	IRI		59	33	839	999	Lytton 4A	IRI	
59	31	842	999	Fountain 1B	IRI		59	33	840	999	Lytton 4E	IRI	
59	31	843	998	Mount Currie	IRI	●	59	33	841	999	Lytton 9A	IRI	
59	31	844	999	Nequatque	IRI	●	59	33	842	999	Lytton 9B	IRI	
							59	33	844	999	Ashcroft 4	IRI	
59	33			Thompson-Nicola	RD		59	33	845	999	105 Mile Post 2	IRI	◆
59	33	006	998	Merritt	CY		59	33	846	999	Oregon Jack Creek 5	IRI	
59	33	008	997	Thompson-Nicola M	RDA	●	59	33	848	999	Nickel Palm 4	IRI	
59	33	012	997	Thompson-Nicola N	RDA		59	33	849	999	Siska Flat	IRI	●
59	33	015	998	Lytton	VL		59	33	850	999	Nickeyeah 25	IRI	
59	33	019	998	Ashcroft	VL	◆	59	33	851	999	Nicomen 1	IRI	
59	33	024	998	Cache Creek	VL		59	33	852	999	Nohomeen 23	IRI	
59	33	028	997	Clinton	VL	◆	59	33	853	998	Nuuautin 2	IRI	
59	33	032	997	Thompson-Nicola E (Bonaparte Plateau)	RDA	● ◆	59	33	854	999	Paska Island 3	IRI	
59	33	035	925	Logan Lake	DM		59	33	855	999	Papyum 27	IRI	
59	33	037	998	Thompson-Nicola I (Blue Sky Country)	RDA	● ◆	59	33	857	999	Pemynoos 9	IRI	
59	33	039	925	Thompson-Nicola J (Copper Desert Country)	RDA	● ◆	59	33	858	999	Seah 5	IRI	
59	33	042	925	Kamloops	CY	◆	59	33	859	999	Shackan 11	IRI	
59	33	044	925	Thompson-Nicola P (Rivers and the Peaks)	RDA	◆	59	33	861	999	Kloklowuck 7	IRI	
59	33	045	925	Sun Peaks Mountain	VL	●	59	33	865	999	Skuppah 4	IRI	
59	33	054	925	Chase	VL		59	33	866	999	Skwayaynope 26	IRI	
59	33	060	996	Thompson-Nicola L	RDA	◆	59	33	868	999	Spintlum Flat 3	IRI	
59	33	067	998	Clearwater	DM	●	59	33	870	999	Nkaih 10	IRI	
59	33	068	997	Thompson-Nicola A (Wells Gray Country)	RDA	◆	59	33	872	999	Marble Canyon 3	IRI	
59	33	070	999	Thompson-Nicola B (Thompson Headwaters)	RDA		59	33	873	999	Stryen 9	IRI	
59	33	072	997	Thompson-Nicola O (Lower North Thompson)	RDA	◆	59	33	874	999	Tsaukan 12	IRI	
59	33	074	997	Barriere	DM	●	59	33	875	999	Upper Hat Creek 1	IRI	
59	33	801	998	Coldwater 1	IRI		59	33	876	999	Upper Nepa 6	IRI	
59	33	802	998	Douglas Lake 3	IRI		59	33	877	925	Whispering Pines 4	IRI	
59	33	803	999	Hamilton Creek 2	IRI		59	33	878	999	Yawaucht 11	IRI	
59	33	805	999	Joeyaska 2	IRI		59	33	879	999	Zacht 5	IRI	
59	33	806	997	Nicola Lake 1	IRI		59	33	880	925	Kamloops 1	IRI	
59	33	807	997	Nicola Mameet 1	IRI		59	33	881	999	Spences Bridge	IRI	●
59	33	808	998	Nooaitch 10	IRI		59	33	882	999	Kanaka Bar	IRI	●
59	33	809	999	Paul's Basin 2	IRI		59	33	884	925	Sahhaltkum 4	IRI	
59	33	810	999	Chuchhraischin	IRI	●	59	33	886	999	Nekalliston 2	IRI	
59	33	811	999	Zoht 4	IRI		59	33	887	998	North Thompson 1	IRI	
59	33	812	997	Bonaparte 3	IRI		59	33	888	999	Louis Creek 4	IRI	
59	33	813	999	Halhalaeden	IRI	●	59	33	889	999	Sqaam 2	IRI	
59	33	814	999	Canoe Creek 1	IRI		59	33	895	999	Shawniken 4B	IRI	
59	33	817	997	Skeetchestn	IRI		59	33	896	999	Nekliptum 1	IRI	
59	33	819	999	High Bar 1	IRI		59	33	897	999	Boothroyd 8A (Part)	IRI	
							59	35			Central Okanagan	RD	
							59	35	010	915	Kelowna	CY	◆
							59	35	012	915	Central Okanagan	RDA	● ◆
							59	35	016	915	Lake Country	DM	
							59	35	018	915	Peachland	DM	
							59	35	020	915	Central Okanagan J	RDA	◆

Tableau 4 Divisions et subdivisions de recensement en ordre numérique, selon la province et le territoire, 2011 (suite)

PR	DR	SDR	RMR/ AR/ ZIM	Nom	Genre	Change- ment	PR	DR	SDR	RMR/ AR/ ZIM	Nom	Genre	Change- ment
Colombie-Britannique (suite)							Colombie-Britannique (suite)						
59	35	029	915	West Kelowna	DM	●	59	41	803	999	Canim Lake 4	IRI	
59	35	801	915	Duck Lake 7	IRI		59	41	804	999	Canoe Creek 3	IRI	
59	35	802	915	Tsinstikeptum 9	IRI		59	41	805	996	Deep Creek 2	IRI	
59	35	803	915	Tsinstikeptum 10	IRI		59	41	806	950	Dog Creek 1	IRI	
59	37			North Okanagan	RD		59	41	807	950	Dog Creek 2	IRI	
59	37	005	996	Lumby	VL	◆	59	41	808	999	Lohbiee 3	IRI	
59	37	010	918	Coldstream	DM		59	41	809	952	Quesnel 1	IRI	
59	37	014	918	Vernon	CY	◆	59	41	810	950	Soda Creek 1	IRI	
59	37	017	918	North Okanagan B	RDA	◆	59	41	811	950	Johnny Sticks 2	IRI	
59	37	021	918	North Okanagan C	RDA	◆	59	41	812	997	Williams Lake 1	IRI	
59	37	022	997	North Okanagan D	RDA	◆	59	41	813	999	Canim Lake 2	IRI	
59	37	023	997	North Okanagan E	RDA	◆	59	41	817	999	Alexis Creek 14	IRI	
59	37	024	997	Spallumcheen	DM		59	41	818	999	Alexis Creek 16	IRI	
59	37	028	997	Armstrong	CY		59	41	819	999	Alexis Creek 24	IRI	
59	37	033	997	Enderby	CY		59	41	820	999	Alexis Creek 25	IRI	
59	37	041	997	North Okanagan F	RDA		59	41	821	998	Anahim's Flat 1	IRI	
59	37	801	918	Okanagan (Part) 1	IRI		59	41	827	999	Charley Boy's Meadow 3	IRI	
59	37	802	997	Enderby 2	IRI		59	41	828	999	Chilco Lake 1	IRI	
59	37	803	918	Priest's Valley 6	IRI		59	41	829	999	Chilco Lake 1A	IRI	
59	37	805	999	Harris 3	IRI		59	41	831	999	Tanakut 4	IRI	
59	39			Columbia-Shuswap	RD		59	41	833	952	Kluskus 1	IRI	
59	39	007	998	Golden	T		59	41	834	999	Louis Squinas Ranch 14	IRI	
59	39	011	998	Columbia-Shuswap A	RDA		59	41	835	952	Coglistiko River 29	IRI	
59	39	019	998	Revelstoke	CY	◆	59	41	837	952	Nazco 20	IRI	
59	39	023	997	Columbia-Shuswap B	RDA	◆	59	41	838	999	Puntzi Lake 2	IRI	
59	39	032	920	Salmon Arm	CY		59	41	839	998	Redstone Flat 1	IRI	
59	39	037	996	Columbia-Shuswap C	RDA		59	41	840	998	Squinas 2	IRI	
59	39	039	996	Columbia-Shuswap D	RDA		59	41	841	999	Stone 1	IRI	
59	39	043	997	Columbia-Shuswap E	RDA		59	41	842	999	Alexis Creek 17	IRI	◆
59	39	044	997	Columbia-Shuswap F	RDA		59	41	843	999	Seymour Meadows 19	IRI	
59	39	045	997	Sicamous	DM		59	41	844	999	Agats Meadow 8	IRI	
59	39	801	999	Chum Creek 2	IRI		59	41	845	999	Thomas Squinas Ranch 2A	IRI	
59	39	802	999	Hustalen 1	IRI		59	41	846	999	Toby's Meadow 4	IRI	
59	39	803	999	North Bay 5	IRI		59	41	847	999	Alexis Creek 6	IRI	
59	39	804	996	Okanagan (Part) 1	IRI		59	41	848	999	Alexis Creek 21	IRI	
59	39	805	997	Quaaout 1	IRI		59	41	849	999	Baptiste Meadow 2	IRI	
59	39	806	999	Salmon River 1	IRI		59	41	850	999	Toosey 1	IRI	
59	39	807	999	Scotch Creek 4	IRI		59	41	851	999	Towdystan Lake 3	IRI	
59	39	808	920	Switsemalph 3	IRI		59	41	852	952	Trout Lake Alec 16	IRI	
59	39	811	920	Switsemalph	IRI	●	59	41	854	999	Ulkatcho 13	IRI	
59	41			Cariboo	RD		59	41	855	999	Windy Mouth 7	IRI	
59	41	005	998	One Hundred Mile House	DM		59	41	856	999	Alexis Creek 34	IRI	
59	41	009	950	Williams Lake	CY	◆	59	41	858	999	Cahoose 10	IRI	
59	41	010	950	Cariboo D	RDA	◆	59	41	859	999	Blackwater Meadow 11	IRI	
59	41	012	950	Cariboo E	RDA	◆	59	41	860	999	Cahoose 12	IRI	
59	41	013	952	Quesnel	CY		59	41	861	999	Betty Creek 18	IRI	
59	41	014	996	Cariboo F	RDA		59	41	862	999	Salmon River Meadow 7	IRI	
59	41	015	998	Cariboo G	RDA		59	41	863	999	Tzetz Lake 11	IRI	
59	41	016	998	Cariboo H	RDA		59	41	864	952	Sundayman's Meadow 3	IRI	
59	41	017	998	Cariboo L	RDA		59	41	865	952	Tatalkus Lake 28	IRI	
59	41	019	952	Cariboo A	RDA		59	41	866	952	Euchinico Creek 17	IRI	
59	41	021	952	Cariboo B	RDA		59	41	868	950	Sandy Harry 4	IRI	
59	41	025	997	Wells	DM		59	41	871	999	Fishtrap 19	IRI	
59	41	026	996	Cariboo C	RDA		59	41	872	950	Swan Lake 3	IRI	
59	41	027	952	Cariboo I	RDA	●	59	41	873	950	Alkali Lake 4A	IRI	
59	41	039	998	Cariboo J	RDA	● ◆	59	41	876	999	Lezbye 6	IRI	
59	41	041	997	Cariboo K	RDA		59	41	879	999	Michel Gardens 36	IRI	
59	41	801	950	Alkali Lake 1	IRI	◆	59	41	880	998	Ulkatcho 14A	IRI	
59	41	802	998	Canim Lake 1	IRI		59	41	881	952	Baezaeko River 27	IRI	
							59	41	882	952	Alexandria	IRI	●
							59	41	883	999	Anahim's Meadow	IRI	●
							59	41	884	999	Garden	IRI	●
							59	41	885	950	Little Springs	IRI	●

Tableau 4 Divisions et subdivisions de recensement en ordre numérique, selon la province et le territoire, 2011 (suite)

PR	DR	SDR	RMR/AR/ZIM	Nom	Genre	Change-ment	PR	DR	SDR	RMR/AR/ZIM	Nom	Genre	Change-ment
Colombie-Britannique (suite)							Colombie-Britannique (suite)						
59	43			Mount Waddington	RD		59	49	802	997	Kitasoo 1	IRI	
59	43	008	998	Alert Bay	VL	◆	59	49	803	997	Kitamaat 2	IRI	
59	43	012	998	Port McNeill	T	◆	59	49	804	997	Kitsumkaylum 1	IRI	
59	43	017	998	Port Alice	VL		59	49	805	999	Kshish 4	IRI	
59	43	023	998	Port Hardy	DM		59	49	807	965	Kulspai 6	IRI	
59	43	027	999	Mount Waddington B	RDA	●	59	49	810	998	Coryatsaqua (Moricetown) 2	IRI	
59	43	031	998	Mount Waddington C	RDA	● ◆	59	49	811	998	Hagwilget 1	IRI	
59	43	033	998	Mount Waddington D	RDA	●	59	49	812	998	Gitanmaax 1	IRI	
59	43	037	997	Mount Waddington A	RDA	● ◆	59	49	813	998	Kispiox 1	IRI	
59	43	804	999	Fort Rupert 1	IRI		59	49	814	998	Gitsegukla 1	IRI	
59	43	806	999	Tsulquate 4	IRI		59	49	815	998	Gitanyow 1	IRI	
59	43	807	999	Dead Point 5	IRI		59	49	816	998	Gitwangak 1	IRI	
59	43	808	999	Gwayasdums 1	IRI		59	49	817	998	Moricetown 1	IRI	
59	43	809	999	Hopetown 10A	IRI	◆	59	49	818	998	Sik-e-dakh 2	IRI	
59	43	813	999	Quaee 7	IRI		59	49	819	999	Babine 17	IRI	
59	43	815	999	Kippase 2	IRI		59	49	820	999	Bulkley River 19	IRI	
59	43	816	999	Quatsino Subdivision 18	IRI	◆	59	49	830	999	Kluachon Lake 1	IRI	
59	43	817	999	Thomas Point 5	IRI		59	49	832	999	Iskut 6	IRI	
59	43	836	999	Hope Island 1	IRI		59	49	843	999	Guhthe Tah 12	IRI	◆
59	43	837	999	Alert Bay	IRI	●	59	49	844	999	Kitseles 1	IRI	
59	45			Central Coast	RD		59	49	845	999	Dease Lake 9	IRI	●
59	45	006	999	Central Coast A	RDA		59	49	846	999	Tahltan 1	IRI	●
59	45	010	998	Central Coast C	RDA		59	49	847	999	Telegraph Creek	IRI	●
59	45	012	998	Central Coast D	RDA		59	51			Bulkley-Nechako	RD	
59	45	014	999	Central Coast E	RDA		59	51	007	998	Vanderhoof	DM	◆
59	45	801	999	Bella Bella 1	IRI		59	51	009	998	Fraser Lake	VL	
59	45	802	999	Bella Coola 1	IRI		59	51	013	998	Fort St. James	DM	◆
59	45	803	999	Katit 1	IRI		59	51	015	998	Bulkley-Nechako C	RDA	● ◆
59	47			Skeena-Queen Charlotte	RD		59	51	017	998	Bulkley-Nechako D	RDA	◆
59	47	007	955	Port Edward	DM		59	51	019	997	Bulkley-Nechako F	RDA	◆
59	47	012	955	Prince Rupert	CY		59	51	022	998	Burns Lake	VL	
59	47	016	999	Skeena-Queen Charlotte A	RDA		59	51	028	998	Bulkley-Nechako B	RDA	● ◆
59	47	021	999	Skeena-Queen Charlotte C	RDA	◆	59	51	031	998	Bulkley-Nechako E	RDA	● ◆
59	47	023	998	Masset	VL		59	51	032	999	Granisle	VL	
59	47	026	999	Queen Charlotte	VL		59	51	034	998	Houston	DM	
59	47	027	997	Skeena-Queen Charlotte D	RDA		59	51	038	998	Telkwa	VL	
59	47	030	998	Port Clements	VL		59	51	043	998	Smithers	T	
59	47	032	997	Skeena-Queen Charlotte E	RDA		59	51	051	998	Bulkley-Nechako A	RDA	
59	47	803	998	Masset 1	IRI		59	51	053	999	Bulkley-Nechako G	RDA	◆
59	47	804	998	Skidegate 1	IRI		59	51	801	999	Ye Koo Che 3	IRI	
59	47	806	997	Kulkayu (Hartley Bay) 4	IRI	◆	59	51	802	999	Nautley (Fort Fraser) 1	IRI	
59	47	807	997	Dolphin Island 1	IRI		59	51	803	998	Nak'azdli (Necoslief 1)	IRI	
59	47	809	997	Lax Kw'alaams 1	IRI		59	51	804	999	Sowchea 3	IRI	
59	47	810	999	S1/2 Tsimpsean 2	IRI		59	51	805	999	Binche 2 (Pinchie 2)	IRI	◆
59	49			Kitimat-Stikine	RD		59	51	806	999	Seaspunkut 4	IRI	
59	49	005	998	Kitimat	DM		59	51	807	999	Stellaquo (Stella) 1	IRI	
59	49	011	965	Terrace	CY	◆	59	51	809	999	Stony Creek 1	IRI	
59	49	013	996	Kitimat-Stikine C (Part 1)	RDA	◆	59	51	810	998	Tache 1	IRI	
59	49	018	965	Kitimat-Stikine E	RDA		59	51	811	999	Tacla Lake (Ferry Landing) 9	IRI	
59	49	020	999	Kitimat-Stikine C (Part 2)	RDA		59	51	813	999	Laketown 3	IRI	
59	49	022	997	Hazelton	VL		59	51	814	999	Dzitline Lee 9	IRI	
59	49	024	998	New Hazelton	DM		59	51	815	999	Burns Lake 18	IRI	◆
59	49	028	998	Kitimat-Stikine B	RDA		59	51	818	999	Cheslatta 1	IRI	
59	49	032	999	Stewart	DM		59	51	819	999	Omineca 1	IRI	
59	49	035	998	Nisga'a	NL		59	51	820	999	Palling 1	IRI	
59	49	038	998	Kitimat-Stikine F	RDA	●	59	51	821	999	Duncan Lake 2	IRI	
59	49	039	999	Kitimat-Stikine A	RDA	●	59	51	822	999	Francois Lake 7	IRI	
59	49	041	998	Kitimat-Stikine D	RDA	◆	59	51	823	999	Skins Lake 16A	IRI	
							59	51	824	999	Skins Lake 16B	IRI	
							59	51	825	999	Tatla West 11	IRI	
							59	51	826	999	Uncha Lake 13A	IRI	
							59	51	827	999	Woyenne 27	IRI	◆

Tableau 4 Divisions et subdivisions de recensement en ordre numérique, selon la province et le territoire, 2011 (suite)

PR	DR	SDR	RMR/ AR/ ZIM	Nom	Genre	Change- ment	PR	DR	SDR	RMR/ AR/ ZIM	Nom	Genre	Change- ment
Colombie-Britannique (suite)							Colombie-Britannique (fin)						
59	51	828	999	Babine 6	IRI		59	55	014	975	Dawson Creek	CY	◆
59	51	829	999	Babine 25	IRI	◆	59	55	021	996	Peace River D	RDA	◆
59	51	830	999	Jean Baptiste 28	IRI		59	55	023	997	Peace River E	RDA	
59	51	833	999	Tatla't East 2	IRI		59	55	025	997	Hudson's Hope	DM	
59	51	840	999	Williams Prairie Meadow 1A	IRI		59	55	030	977	Taylor	DM	
59	51	844	999	Poison Creek 17A	IRI		59	55	034	977	Fort St. John	CY	
59	51	845	999	Tadinlay 15	IRI		59	55	040	997	Peace River B	RDA	
59	51	846	999	Nedoats 11	IRI		59	55	042	977	Peace River C	RDA	
59	51	847	999	Babine Lake 21B	IRI	◆	59	55	801	998	East Moberly Lake 169	IRI	
59	51	848	999	North Tacla Lake	IRI	●	59	55	802	999	West Moberly Lake 168A	IRI	
59	51	849	999	Mission Lands 17	IRI	●	59	55	803	998	Blueberry River 205	IRI	
59	53			Fraser-Fort George	RD		59	55	804	999	Doig River 206	IRI	
59	53	007	998	Valemount	VL		59	55	807	999	Fort Ware 1	IRI	
59	53	012	997	McBride	VL		59	55	808	999	Halfway River 168	IRI	
59	53	019	998	Fraser-Fort George H	RDA		59	55	812	999	Ingenika Point	S-É	
59	53	023	970	Prince George	CY		59	57			Stikine	REG	
59	53	033	998	Mackenzie	DM		59	57	022	998	Stikine Region	RDA	◆
59	53	038	970	Fraser-Fort George A	RDA		59	57	802	999	Unnamed 10	IRI	◆
59	53	042	970	Fraser-Fort George C	RDA		59	57	803	998	Five Mile Point 3	IRI	
59	53	044	970	Fraser-Fort George D	RDA		59	57	804	999	Good Hope Lake	S-É	
59	53	046	996	Fraser-Fort George E	RDA		59	57	813	998	Lower Post	S-É	
59	53	048	970	Fraser-Fort George F	RDA		59	57	814	999	Liard River 3	IRI	
59	53	050	997	Fraser-Fort George G	RDA	●	59	59			Northern Rockies	RD	
59	53	801	970	Fort George (Shelley) 2	IRI		59	59	007	998	Northern Rockies	RGM	●
59	53	802	998	McLeod Lake 1	IRI		59	59	805	999	Fontas 1	IRI	
59	55			Peace River	RD		59	59	806	998	Fort Nelson 2	IRI	
59	55	003	998	Tumbler Ridge	DM		59	59	809	999	Kahntah 3	IRI	
59	55	005	996	Pouce Coupe	VL		59	59	810	999	Prophet River 4	IRI	
59	55	010	998	Chetwynd	DM								

Tableau 4 Divisions et subdivisions de recensement en ordre numérique, selon la province et le territoire, 2011 (suite)

PR	DR	SDR	RMR/ AR/ ZIM	Nom	Genre	Change- ment	PR	DR	SDR	RMR/ AR/ ZIM	Nom	Genre	Change- ment
Yukon							Yukon (fin)						
60	01			Yukon	TER		60	01	037	000	Ross River	SÉ	
60	01	003	000	Watson Lake	T		60	01	038	000	Champagne Landing 10	S-É	
60	01	004	000	Faro	T		60	01	039	000	Burwash Landing	SÉ	
60	01	006	000	Teslin	VL		60	01	041	000	Pelly Crossing	SÉ	
60	01	007	000	Teslin Post 13	SG	●	60	01	042	000	Beaver Creek	SÉ	
60	01	008	000	Carcross 4	SG	● ◆	60	01	043	000	Old Crow	SÉ	
60	01	009	990	Whitehorse	CY		60	01	044	990	Mt. Lorne	HAM	
60	01	010	990	Lake Laberge 1	SG	●	60	01	045	000	Yukon, Unorganized	NO	
60	01	012	000	Carmacks	VL		60	01	046	000	Swift River	SÉ	
60	01	016	000	Klukshu	S-É		60	01	047	000	Johnsons Crossing	SÉ	
60	01	018	000	Haines Junction	VL		60	01	048	000	Carcross	SÉ	◆
60	01	019	000	Kloo Lake	S-É		60	01	049	000	Destruction Bay	SÉ	
60	01	022	000	Mayo	VL		60	01	050	000	Stewart Crossing	SÉ	
60	01	029	000	Dawson	T		60	01	052	000	Keno Hill	SÉ	
60	01	031	000	Moosehide Creek 2	SG	●	60	01	055	990	Ibex Valley	HAM	
60	01	032	000	Upper Liard	SÉ		60	01	057	000	Teslin	TL	
60	01	033	000	Two Mile Village	S-É		60	01	058	990	Marsh Lake	NO	●
60	01	034	000	Two and One-Half Mile Village	S-É		60	01	059	990	Macpherson-Grizzly Valley	NO	●
60	01	036	000	Tagish	SÉ		60	01	060	990	Whitehorse, Unorganized	NO	◆

Tableau 4 Divisions et subdivisions de recensement en ordre numérique, selon la province et le territoire, 2011 (suite)

PR	DR	SDR	RMR/ AR/ ZIM	Nom	Genre	Change- ment	PR	DR	SDR	RMR/ AR/ ZIM	Nom	Genre	Change- ment
Territoires du Nord-Ouest							Territoires du Nord-Ouest (fin)						
61	01			Region 1	REG		61	04			Region 4	REG	
61	01	010	000	Tsiigehtchic	CC	●	61	04	005	000	Kakisa	SET	●
61	01	014	000	Paulatuk	HAM	●	61	04	006	000	Trout Lake	SET	●
61	01	015	000	Fort McPherson	HAM	●	61	04	009	000	Fort Liard	HAM	●
61	01	017	000	Inuvik	T	●	61	04	010	000	Nahanni Butte	SET	●
61	01	025	000	Aklavik	HAM	●	61	04	013	000	Jean Marie River	SET	●
61	01	036	000	Tuktoyaktuk	HAM	●	61	04	014	000	Fort Providence	HAM	●
61	01	041	000	Sachs Harbour	HAM	●	61	04	017	000	Hay River Dene 1	IRI	●
61	01	063	000	Region 1, Unorganized	NO	●	61	04	038	000	Fort Simpson	VL	●
61	01	095	000	Ulukhaktok	HAM	●	61	04	044	000	Wrigley	SET	●
							61	04	097	000	Region 4, Unorganized	NO	●
61	02			Region 2	REG		61	05			Region 5	REG	
61	02	003	000	Déline	CC	●	61	05	001	000	Fort Smith	T	●
61	02	005	000	Tulita	HAM	●	61	05	003	000	Enterprise	SET	●
61	02	007	000	Norman Wells	T	●	61	05	004	000	Salt Plains 195	IRI	●
61	02	009	000	Fort Good Hope	CC	●	61	05	016	000	Hay River	T	●
61	02	012	000	Colville Lake	SET	●	61	05	018	000	Fort Resolution	HAM	●
61	02	063	000	Region 2, Unorganized	NO	●	61	05	020	000	Lutselk'e	SET	●
							61	05	026	000	Reliance	SET	●
							61	05	097	000	Region 5, Unorganized	NO	●
61	03			Region 3	REG		61	06			Region 6	REG	
61	03	031	000	Behchokò	CG	●	61	06	021	000	Detah	SET	●
61	03	034	000	Whatì	CG	●	61	06	023	995	Yellowknife	CY	●
61	03	049	000	Gamètì	CG	●	61	06	097	000	Region 6, Unorganized	NO	●
61	03	052	000	Wekweètì	CG	●							
61	03	097	000	Region 3, Unorganized	NO	●							◆

Tableau 4 Divisions et subdivisions de recensement en ordre numérique, selon la province et le territoire, 2011 (fin)

PR	DR	SDR	RMR/ AR/ ZIM	Nom	Genre	Change- ment	PR	DR	SDR	RMR/ AR/ ZIM	Nom	Genre	Change- ment
Nunavut							Nunavutt (fin)						
62	04			Baffin	REG		62	05			Keewatin	REG	
62	04	001	000	Sanikiluaq	HAM		62	05	014	000	Coral Harbour	HAM	
62	04	003	000	Iqaluit	CY		62	05	015	000	Arviat	HAM	
62	04	005	000	Kimmirut	HAM		62	05	016	000	Whale Cove	HAM	
62	04	007	000	Cape Dorset	HAM		62	05	017	000	Rankin Inlet	HAM	
62	04	009	000	Pangnirtung	HAM		62	05	019	000	Chesterfield Inlet	HAM	
62	04	010	000	Qikiqtarjuaq	HAM		62	05	023	000	Baker Lake	HAM	
62	04	011	000	Hall Beach	HAM		62	05	027	000	Repulse Bay	HAM	
62	04	012	000	Igloolik	HAM		62	05	033	000	Keewatin, Unorganized	NO	
62	04	015	000	Clyde River	HAM		62	08			Kitikmeot	REG	
62	04	018	000	Arctic Bay	HAM		62	08	047	000	Kugaaruk	HAM	
62	04	019	000	Nanisivik	SET		62	08	059	000	Kugluktuk	HAM	
62	04	020	000	Pond Inlet	HAM		62	08	065	000	Bathurst Inlet	SET	
62	04	022	000	Resolute	HAM		62	08	068	000	Umingmaktok	SET	
62	04	025	000	Grise Fiord	HAM		62	08	073	000	Cambridge Bay	HAM	
62	04	030	000	Baffin, Unorganized	NO		62	08	081	000	Gjoa Haven	HAM	
							62	08	087	000	Taloyoak	HAM	
							62	08	098	000	Kitikmeot, Unorganized	NO	

Tableau 5 Régions métropolitaines de recensement, agglomérations de recensement et zones d'influence métropolitaine de recensement en ordre alphabétique, selon la catégorie métropolitaine de recensement, 2011

Code	Nom	Code	Nom
A	Régions métropolitaines de recensement (Canada)	B	Agglomérations de recensement (Canada) (suite)
932 ■	Abbotsford–Mission	447 ■	Drummondville
568 ■	Barrie	937	Duncan
543 ■	Brantford	335	Edmundston
825 ■	Calgary	582	Elliot Lake
835 ■	Edmonton	750	Estevan
580 ■	Grand Sudbury	977	Fort St. John
550 ■	Guelph	320 ■	Fredericton
205 ■	Halifax	450 ■	Granby
537 ■	Hamilton	010	Grand Falls-Windsor
915 ■	Kelowna	850	Grande Prairie
521 ■	Kingston	502	Hawkesbury
541 ■	Kitchener–Cambridge–Waterloo	821	High River
555 ■	London	533	Ingersoll
305 ■	Moncton	456	Joliette
462 ■	Montréal	925 ■	Kamloops
532 ■	Oshawa	530	Kawartha Lakes
505 ■	Ottawa–Gatineau	598	Kenora
529 ■	Peterborough	210	Kentville
421 ■	Québec	468	Lachute
705 ■	Regina	832	Lacombe
408 ■	Saguenay	557	Leamington
310 ■	Saint John	810 ■	Lethbridge
725 ■	Saskatoon	840	Lloydminster
433 ■	Sherbrooke	403	Matane
539 ■	St. Catharines–Niagara	805 ■	Medicine Hat
001 ■	St. John's	571	Midland
595 ■	Thunder Bay	329	Miramichi
535 ■	Toronto	715	Moose Jaw
442 ■	Trois-Rivières	938 ■	Nanaimo
933 ■	Vancouver	220	New Glasgow
935 ■	Victoria	547	Norfolk
559 ■	Windsor	735	North Battleford
602 ■	Winnipeg	575 ■	North Bay
B	Agglomérations de recensement (Canada)	820	Okotoks
410	Alma	569	Orillia
481	Amos	566	Owen Sound
406	Baie-Comeau	939	Parksville
328	Bathurst	515	Pembroke
005	Bay Roberts	913	Penticton
522 ■	Belleville	516	Petawawa
610	Brandon	940	Port Alberni
512	Brockville	528	Port Hope
806	Brooks	607	Portage la Prairie
944	Campbell River	945	Powell River
330	Campbellton	745	Prince Albert
833	Camrose	970 ■	Prince George
828	Canmore	955	Prince Rupert
225	Cape Breton	952	Quesnel
531	Centre Wellington	830 ■	Red Deer
105	Charlottetown	404	Rimouski
556	Chatham-Kent	405	Rivière-du-Loup
930 ■	Chilliwack	485	Rouyn-Noranda
527	Cobourg	428	Saint-Georges
845	Cold Lake	452	Saint-Hyacinthe
567	Collingwood	459 ■	Saint-Jean-sur-Richelieu
015	Corner Brook	465	Salaberry-de-Valleyfield
501	Cornwall	920	Salmon Arm
943	Courtenay	562 ■	Sarnia
437	Cowansville	590 ■	Sault Ste. Marie
905	Cranbrook	412	Sept-Îles
975	Dawson Creek	444	Shawinigan
411	Dolbeau-Mistassini	454	Sorel-Tracy
		934	Squamish

Tableau 5 Régions métropolitaines de recensement, agglomérations de recensement et zones d'influence métropolitaine de recensement en ordre alphabétique, selon la catégorie métropolitaine de recensement, 2011 (fin)

Code	Nom	Code	Nom
B	Agglomérations de recensement (Canada) (suite)	B	Agglomérations de recensement (Canada) (fin)
605	Steinbach	865	Wetaskiwin
553	Stratford	990	Whitehorse
826	Strathmore	950	Williams Lake
110	Summerside	860	Wood Buffalo
720	Swift Current	544	Woodstock
831	Sylvan Lake	995	Yellowknife
584	Temiskaming Shores	710	Yorkton
965	Terrace		
430	Thetford Mines	C	À l'extérieur des régions métropolitaines de recensement et des agglomérations de recensement (Canada)
640	Thompson	996	Zone d'influence métropolitaine forte (Canada)
546	Tillsonburg	997	Zone d'influence métropolitaine modérée (Canada)
586	Timmins	998	Zone d'influence métropolitaine faible (Canada)
215	Truro	999	Aucune zone d'influence métropolitaine (Canada)
480	Val-d'Or	000	Territoires (à l'extérieur des agglomérations de recensement, Canada)
918	Vernon		
440	Victoriaville		

Note : En 2011, le nom de deux régions métropolitaines de recensement a été modifié : Abbotsford est devenu Abbotsford–Mission (C.-B.) et Kitchener est devenu Kitchener–Cambridge–Waterloo (Ont.). Cinq agglomérations de recensement ont été ajoutées : Steinbach (Man.), High River (Alb.), Lacombe (Alb.), Strathmore (Alb.) et Sylvan Lake (Alb.) alors que les AR suivantes : La Tuque (Qc) et Kitimat (C.-B.) ont été retirées du programme parce que la population de leur noyau est devenue inférieure à 10 000 en 2006.

Tableau 6 Régions métropolitaines de recensement, agglomérations de recensement, zones d'influence métropolitaine de recensement et leurs subdivisions de recensement composantes en ordre alphabétique, selon la catégorie métropolitaine de recensement, et selon la province et le territoire, 2011

Nom	Code	Nom de SDR composante	Genre de SDR	PR	DR	SDR
Terre-Neuve-et-Labrador	10					
Régions métropolitaines de recensement (Terre-Neuve-et-Labrador)	10A					
St. John's	10001	Bauline	T	10	01	512
		Bay Bulls	T	10	01	557
		Conception Bay South	T	10	01	485
		Flatrock	T	10	01	507
		Logy Bay-Middle Cove-Outer Cove	T	10	01	511
		Mount Pearl	CY	10	01	542
		Paradise	T	10	01	517
		Petty Harbour-Maddox Cove	T	10	01	551
		Portugal Cove-St. Philip's	T	10	01	504
		Pouch Cove	T	10	01	505
		St. John's	CY	10	01	519
		Torbay	T	10	01	509
		Witless Bay	T	10	01	559
Agglomérations de recensement (Terre-Neuve-et-Labrador)	10B					
Bay Roberts	10005	Bay Roberts	T	10	01	409
		Bishop's Cove	T	10	01	394
		North River	T	10	01	426
		Spaniard's Bay	T	10	01	396
		Upper Island Cove	T	10	01	385
Corner Brook	10015	Corner Brook	CY	10	05	018
		Gillams	T	10	05	015
		Humber Arm South	T	10	05	020
		Irishtown-Summerside	T	10	05	030
		Massey Drive	T	10	05	017
		McIvers	T	10	05	022
		Meadows	T	10	05	025
		Mount Moriah	T	10	05	033
		Steady Brook	T	10	05	011
Grand Falls-Windsor	10010	Grand Falls-Windsor	T	10	06	017
À l'extérieur des régions métropolitaines de recensement et des agglomérations de recensement (Terre-Neuve-et-Labrador)	10C					
Zone d'influence métropolitaine forte (Terre-Neuve-et-Labrador)	10996	Avondale	T	10	01	464
		Badger	T	10	06	026
		Bay L'Argent	T	10	02	027
		Bishop's Falls	T	10	06	019
		Brigus	T	10	01	446
		Clarke's Beach	T	10	01	429
		Colliers	T	10	01	456
		Conception Harbour	T	10	01	461
		Cupids	T	10	01	437
		Division No. 1, Subd. D	SNO	10	01	565
		Division No. 1, Subd. F	SNO	10	01	321
		Division No. 1, Subd. M	SNO	10	01	421
		Division No. 1, Subd. N	SNO	10	01	441
		Division No. 1, Subd. O	SNO	10	01	452
		Division No. 1, Subd. R	SNO	10	01	490
		Division No. 1, Subd. U	SNO	10	01	124
		Division No. 1, Subd. W	SNO	10	01	155
		Division No. 5, Subd. F	SNO	10	05	010
		Division No. 6, Subd. C	SNO	10	06	014

Tableau 6 Régions métropolitaines de recensement, agglomérations de recensement, zones d'influence métropolitaine de recensement et leurs subdivisions de recensement composantes en ordre alphabétique, selon la catégorie métropolitaine de recensement, et selon la province et le territoire, 2011 (suite)

Nom	Code	Nom de SDR composante	Genre de SDR	PR	DR	SDR
Terre-Neuve-et-Labrador (suite)						
		Harbour Main-Chapel's Cove-Lakeview	T	10	01	469
		Holyrood	T	10	01	472
		Hughes Brook	T	10	05	028
		Indian Bay	T	10	07	067
		Norris Arm	T	10	06	003
		Parkers Cove	T	10	02	034
		Pasadena	T	10	05	012
		Rose Blanche-Harbour le Cou	T	10	03	045
		South River	T	10	01	434
		St. Joseph's	T	10	01	192
		Wabana	T	10	01	494
Zone d'influence métropolitaine modérée (Terre-Neuve-et-Labrador)	10997	Admirals Beach	T	10	01	186
		Arnold's Cove	T	10	01	270
		Baine Harbour	T	10	02	040
		Bay de Verde	T	10	01	347
		Birchy Bay	T	10	08	038
		Bird Cove	T	10	09	026
		Botwood	T	10	06	022
		Branch	T	10	01	219
		Brent's Cove	T	10	08	077
		Brighton	T	10	08	055
		Bryant's Cove	T	10	01	375
		Buchans	T	10	06	031
		Burgeo	T	10	03	028
		Burnt Islands	T	10	03	033
		Campbellton	T	10	08	037
		Cape Broyle	T	10	01	126
		Cape St. George	T	10	04	033
		Carbonear	T	10	01	370
		Carmanville	T	10	08	011
		Chance Cove	T	10	01	281
		Change Islands	T	10	08	024
		Channel-Port aux Basques	T	10	03	034
		Chapel Arm	T	10	01	289
		Colinet	T	10	01	207
		Comfort Cove-Newstead	T	10	08	039
		Conche	T	10	09	008
		Cormack	T	10	05	014
		Cox's Cove	T	10	05	023
		Daniel's Harbour	T	10	09	015
		Deer Lake	T	10	05	004
		Division No. 1, Subd. A	SNO	10	01	259
		Division No. 1, Subd. B	SNO	10	01	234
		Division No. 1, Subd. E	SNO	10	01	304
		Division No. 1, Subd. G	SNO	10	01	339
		Division No. 1, Subd. H	SNO	10	01	357
		Division No. 1, Subd. I	SNO	10	01	374
		Division No. 1, Subd. L	SNO	10	01	415
		Division No. 1, Subd. X	SNO	10	01	203
		Division No. 1, Subd. Y	SNO	10	01	293
		Division No. 2, Subd. C	SNO	10	02	031
		Division No. 2, Subd. D	SNO	10	02	022
		Division No. 2, Subd. I	SNO	10	02	026
		Division No. 3, Subd. E	SNO	10	03	021
		Division No. 3, Subd. H	SNO	10	03	031
		Division No. 4, Subd. C	SNO	10	04	011
		Division No. 4, Subd. D	SNO	10	04	016
		Division No. 4, Subd. E	SNO	10	04	022
		Division No. 5, Subd. A	SNO	10	05	001
		Division No. 5, Subd. E	SNO	10	05	007
		Division No. 6, Subd. D	SNO	10	06	001

Tableau 6 Régions métropolitaines de recensement, agglomérations de recensement, zones d'influence métropolitaine de recensement et leurs subdivisions de recensement composantes en ordre alphabétique, selon la catégorie métropolitaine de recensement, et selon la province et le territoire, 2011 (suite)

Nom	Code	Nom de SDR composante	Genre de SDR	PR	DR	SDR
Terre-Neuve-et-Labrador (suite)						
		Division No. 7, Subd. D	SNO	10	07	038
		Division No. 7, Subd. E	SNO	10	07	031
		Division No. 7, Subd. G	SNO	10	07	024
		Division No. 7, Subd. J	SNO	10	07	014
		Division No. 7, Subd. K	SNO	10	07	009
		Division No. 8, Subd. C	SNO	10	08	058
		Division No. 8, Subd. F	SNO	10	08	042
		Division No. 8, Subd. G	SNO	10	08	036
		Division No. 8, Subd. L	SNO	10	08	008
		Division No. 8, Subd. O	SNO	10	08	067
		Division No. 8, Subd. P	SNO	10	08	065
		Division No. 9, Subd. D	SNO	10	09	031
		Elliston	T	10	07	020
		English Harbour East	T	10	02	039
		Ferryland	T	10	01	149
		Fleur de Lys	T	10	08	075
		Fox Harbour	T	10	01	254
		Gaskiers-Point La Haye	T	10	01	174
		Glenburnie-Birchy Head-Shoal Brook	T	10	09	030
		Glovertown	T	10	07	044
		Grand le Pierre	T	10	02	030
		Harbour Breton	T	10	03	008
		Harbour Grace	T	10	01	379
		Heart's Content	T	10	01	325
		Heart's Delight-Islington	T	10	01	312
		Hermitage-Sandyville	T	10	03	011
		Isle aux Morts	T	10	03	032
		Lark Harbour	T	10	05	024
		Lawn	T	10	02	011
		Leading Tickles	T	10	08	048
		Lewisporte	T	10	08	044
		Long Harbour-Mount Arlington Heights	T	10	01	263
		Lord's Cove	T	10	02	013
		Lourdes	T	10	04	037
		Lushes Bight-Beaumont-Beaumont North	T	10	08	056
		Marystown	T	10	02	024
		Middle Arm	T	10	08	072
		Miles Cove	T	10	08	098
		Milltown-Head of Bay d'Espoir	T	10	03	018
		Ming's Bight	T	10	08	095
		Mount Carmel-Mitchells Brook-St. Catherine's	T	10	01	197
		Musgrave Harbour	T	10	08	006
		New-Wes-Valley	T	10	07	060
		Norman's Cove-Long Cove	T	10	01	285
		Northern Arm	T	10	06	015
		Peterview	T	10	06	021
		Pilley's Island	T	10	08	053
		Placentia	T	10	01	240
		Point Leamington	T	10	08	049
		Port au Port West-Aguathuna-Felix Cove	T	10	04	042
		Port Rexton	T	10	07	016
		Ramea	T	10	03	026
		Red Bay	T	10	10	003
		Reidville	T	10	05	009
		Renews-Cappahayden	T	10	01	131
		Riverhead	T	10	01	181
		Robert's Arm	T	10	08	060
		Rocky Harbour	T	10	09	013
		Roddickton-Bide Arm	T	10	09	007
		Rushoon	T	10	02	033
		Salmon Cove	T	10	01	361
		Salvage	T	10	07	046
		Sandringham	T	10	07	043

Tableau 6 Régions métropolitaines de recensement, agglomérations de recensement, zones d'influence métropolitaine de recensement et leurs subdivisions de recensement composantes en ordre alphabétique, selon la catégorie métropolitaine de recensement, et selon la province et le territoire, 2011 (suite)

Nom	Code	Nom de SDR composante	Genre de SDR	PR	DR	SDR
Terre-Neuve-et-Labrador (suite)						
		Seal Cove (Fortune Bay)	T	10	03	010
		Seal Cove (White Bay)	T	10	08	091
		Small Point-Adam's Cove-Blackhead-Broad Cove	T	10	01	352
		South Brook	T	10	08	059
		Southern Harbour	T	10	01	267
		St. Alban's	T	10	03	019
		St. Bernard's-Jacques Fontaine	T	10	02	041
		St. Bride's	T	10	01	228
		St. Mary's	T	10	01	178
		St. Vincent's-St. Stephen's-Peter's River	T	10	01	169
		Stephenville Crossing	T	10	04	018
		Terrenceville	T	10	02	036
		Tilting	T	10	08	023
		Trepassey	T	10	01	113
		Trinity (Trinity Bay)	T	10	07	015
		Triton	T	10	08	054
		Victoria	T	10	01	365
		Whitbourne	T	10	01	298
		Whiteway	T	10	01	308
		Winterland	T	10	02	023
		York Harbour	T	10	05	035
Zone d'influence métropolitaine faible (Terre-Neuve-et-Labrador)	10998	Appleton	T	10	06	011
		Baie Verte	T	10	08	079
		Bonavista	T	10	07	023
		Burin	T	10	02	005
		Centreville-Wareham-Trinity	T	10	07	050
		Charlottetown (Labrador)	T	10	10	013
		Clarenville	T	10	07	013
		Division No. 2, Subd. E	SNO	10	02	001
		Division No. 2, Subd. H	SNO	10	02	016
		Division No. 3, Subd. D	SNO	10	03	014
		Division No. 3, Subd. F	SNO	10	03	024
		Division No. 4, Subd. A	SNO	10	04	001
		Division No. 4, Subd. B	SNO	10	04	006
		Division No. 5, Subd. G	SNO	10	05	003
		Division No. 6, Subd. E	SNO	10	06	008
		Division No. 7, Subd. F	SNO	10	07	028
		Division No. 7, Subd. L	SNO	10	07	006
		Division No. 7, Subd. M	SNO	10	07	001
		Division No. 8, Subd. E	SNO	10	08	046
		Division No. 8, Subd. H	SNO	10	08	031
		Division No. 9, Subd. C	SNO	10	09	021
		Division No. 10, Subd. B	SNO	10	10	008
		Dover	T	10	07	057
		Eastport	T	10	07	042
		Embree	T	10	08	043
		Flower's Cove	T	10	09	024
		Fogo	T	10	08	021
		Fogo Island Region (Part)	RG	10	08	020
		Fortune	T	10	02	018
		Gambo	T	10	07	047
		Gander	T	10	06	009
		Garnish	T	10	02	021
		Glenwood	T	10	06	012
		Grand Bank	T	10	02	019
		Hant's Harbour	T	10	01	335
		Happy Valley-Goose Bay	T	10	10	025
		Hare Bay	T	10	07	049
		Joe Batt's Arm-Barr'd Islands-Shoal Bay	T	10	08	022
		King's Point	T	10	08	069
		Kippens	T	10	04	020

Tableau 6 Régions métropolitaines de recensement, agglomérations de recensement, zones d'influence métropolitaine de recensement et leurs subdivisions de recensement composantes en ordre alphabétique, selon la catégorie métropolitaine de recensement, et selon la province et le territoire, 2011 (suite)

Nom	Code	Nom de SDR composante	Genre de SDR	PR	DR	SDR
Terre-Neuve-et-Labrador (suite)						
		Labrador City	T	10	10	032
		Lamaline	T	10	02	012
		L'Anse au Loup	T	10	10	002
		Lewin's Cove	T	10	02	002
		Lumsden	T	10	08	004
		Main Brook	T	10	09	028
		Mary's Harbour	T	10	10	011
		Musgravetown	T	10	07	032
		Norris Point	T	10	09	012
		Old Perlican	T	10	01	343
		Port au Choix	T	10	09	022
		Port au Port East	T	10	04	021
		Port Blandford	T	10	07	036
		Port Hope Simpson	T	10	10	009
		Port Saunders	T	10	09	019
		Portugal Cove South	T	10	01	105
		Rigolet	T	10	11	010
		Samiajij Miawpukek	IRI	10	03	801
		Seldom-Little Seldom	T	10	08	025
		Sheshatshiu 3	IRI	10	10	802
		Springdale	T	10	08	061
		St. Anthony	T	10	09	029
		St. George's	T	10	04	013
		St. Jacques-Coomb's Cove	T	10	03	003
		St. Lawrence	T	10	02	008
		St. Lunaire-Griquet	T	10	09	032
		Stephenville	T	10	04	019
		Summerford	T	10	08	033
		Sunnyside	T	10	01	277
		Trinity Bay North	T	10	07	022
		Trout River	T	10	09	010
		Twillingate	T	10	08	035
		Wabush	T	10	10	034
		Winterton	T	10	01	332
		Woody Point, Bonne Bay	T	10	09	011
Aucune zone d'influence métropolitaine (Terre-Neuve-et-Labrador)	10999	Anchor Point	T	10	09	023
		Aquaforte	T	10	01	144
		Baytona	T	10	08	040
		Beachside	T	10	08	066
		Bellburns	T	10	09	042
		Belleoram	T	10	03	004
		Burlington	T	10	08	071
		Cartwright, Labrador	T	10	10	012
		Coachman's Cove	T	10	08	092
		Come By Chance	T	10	01	274
		Cook's Harbour	T	10	09	034
		Cottlesville	T	10	08	032
		Cow Head	T	10	09	016
		Crow Head	T	10	08	029
		Division No. 1, Subd. C	SNO	10	01	214
		Division No. 1, Subd. J	SNO	10	01	391
		Division No. 1, Subd. K	SNO	10	01	405
		Division No. 1, Subd. V	SNO	10	01	101
		Division No. 2, Subd. F	SNO	10	02	006
		Division No. 2, Subd. G	SNO	10	02	009
		Division No. 2, Subd. J	SNO	10	02	029
		Division No. 2, Subd. K	SNO	10	02	048
		Division No. 2, Subd. L	SNO	10	02	044
		Division No. 3, Subd. A	SNO	10	03	001
		Division No. 3, Subd. B	SNO	10	03	006
		Division No. 3, Subd. C	SNO	10	03	009

Tableau 6 Régions métropolitaines de recensement, agglomérations de recensement, zones d'influence métropolitaine de recensement et leurs subdivisions de recensement composantes en ordre alphabétique, selon la catégorie métropolitaine de recensement, et selon la province et le territoire, 2011 (suite)

Nom	Code	Nom de SDR composante	Genre de SDR	PR	DR	SDR
Terre-Neuve-et-Labrador (suite)						
		Division No. 3, Subd. I	SNO	10	03	038
		Division No. 3, Subd. J	SNO	10	03	042
		Division No. 5, Subd. C	SNO	10	05	016
		Division No. 5, Subd. D	SNO	10	05	019
		Division No. 6, Subd. A	SNO	10	06	029
		Division No. 7, Subd. A	SNO	10	07	056
		Division No. 7, Subd. B	SNO	10	07	051
		Division No. 7, Subd. I	SNO	10	07	018
		Division No. 7, Subd. N	SNO	10	07	045
		Division No. 8, Subd. A	SNO	10	08	074
		Division No. 8, Subd. D	SNO	10	08	052
		Division No. 8, Subd. I	SNO	10	08	026
		Division No. 8, Subd. M	SNO	10	08	001
		Division No. 9, Subd. A	SNO	10	09	009
		Division No. 9, Subd. F	SNO	10	09	001
		Division No. 9, Subd. G	SNO	10	09	047
		Division No. 9, Subd. H	SNO	10	09	041
		Division No. 10, Subd. A	SNO	10	10	001
		Division No. 10, Subd. C	SNO	10	10	020
		Division No. 10, Subd. D	SNO	10	10	029
		Division No. 10, Subd. E	SNO	10	10	042
		Division No. 11, Subd. C	SNO	10	11	005
		Division No. 11, Subd. E	SNO	10	11	040
		Duntara	T	10	07	026
		Englee	T	10	09	004
		Fermeuse	T	10	01	136
		Forteau	T	10	10	005
		Fox Cove-Mortier	T	10	02	025
		Frenchman's Cove	T	10	02	017
		Gallants	T	10	04	017
		Gaultois	T	10	03	012
		Goose Cove East	T	10	09	039
		Greenspond	T	10	07	054
		Hampden	T	10	05	008
		Happy Adventure	T	10	07	041
		Hawke's Bay	T	10	09	018
		Heart's Desire	T	10	01	316
		Hopedale	T	10	11	030
		Howley	T	10	05	006
		Jackson's Arm	T	10	05	005
		Keels	T	10	07	025
		King's Cove	T	10	07	027
		L'Anse-au-Clair	T	10	10	004
		LaScie	T	10	08	076
		Little Bay	T	10	08	063
		Little Bay East	T	10	02	055
		Little Bay Islands	T	10	08	064
		Little Burnt Bay	T	10	08	045
		Makkovik	T	10	11	020
		Millertown	T	10	06	028
		Morrisville	T	10	03	020
		Nain	T	10	11	035
		Natuashish 2	IRI	10	10	801
		New Perlican	T	10	01	328
		Nippers Harbour	T	10	08	070
		North West River	T	10	10	022
		Pacquet	T	10	08	078
		Parson's Pond	T	10	09	017
		Pinware	T	10	10	007
		Point au Gaul	T	10	02	015
		Point Lance	T	10	01	225
		Point May	T	10	02	014

Tableau 6 Régions métropolitaines de recensement, agglomérations de recensement, zones d'influence métropolitaine de recensement et leurs subdivisions de recensement composantes en ordre alphabétique, selon la catégorie métropolitaine de recensement, et selon la province et le territoire, 2011 (suite)

Nom	Code	Nom de SDR composante	Genre de SDR	PR	DR	SDR
Terre-Neuve-et-Labrador (fin)						
		Point of Bay	T	10	08	047
		Pool's Cove	T	10	03	005
		Port Anson	T	10	08	062
		Port Kirwan	T	10	01	140
		Postville	T	10	11	015
		Raleigh	T	10	09	035
		Red Harbour	T	10	02	037
		Rencontre East	T	10	03	002
		River of Ponds	T	10	09	048
		Sally's Cove	T	10	09	037
		Savage Cove-Sandy Cove	T	10	07	039
		St. Brendan's	T	10	07	048
		St. Lewis	T	10	10	010
		St. Pauls	T	10	09	020
		St. Shott's	T	10	01	120
		Terra Nova	T	10	07	040
		Tilt Cove	T	10	08	073
		Traytown	T	10	07	037
		West St. Modeste	T	10	10	006
		Westport	T	10	08	093
		Woodstock	T	10	08	096
Île-du-Prince-Édouard						
	11					
Agglomérations de recensement (Île-du-Prince-Édouard)						
	11B					
Charlottetown	11105	Brackley	COM	11	02	048
		Charlottetown	CY	11	02	075
		Clyde River	COM	11	02	037
		Cornwall	T	11	02	085
		Lot 23	LOT	11	02	042
		Lot 31	LOT	11	02	026
		Lot 33	LOT	11	02	049
		Lot 34	LOT	11	02	052
		Lot 35	LOT	11	02	054
		Lot 36	LOT	11	02	056
		Lot 48	LOT	11	02	014
		Lot 65	LOT	11	02	028
		Meadowbank	COM	11	02	033
		Miltonvale Park	COM	11	02	040
		Rocky Point 3	IRI	11	02	030
		Stratford	T	11	02	080
		Union Road	COM	11	02	050
		Warren Grove	COM	11	02	070
		Winsloe South	COM	11	02	065
Summerside	11110	Linkletter	COM	11	03	023
		Lot 17	LOT	11	03	019
		Miscouche	COM	11	03	024
		Summerside	CY	11	03	025
À l'extérieur des régions métropolitaines de recensement et des agglomérations de recensement (Île-du-Prince-Édouard)						
	11C					
Zone d'influence métropolitaine forte (Île-du-Prince-Édouard)	11996	Bedeque	COM	11	03	013
		Crapaud	COM	11	02	034
		Hunter River	COM	11	02	043
		Kensington	T	11	03	014
		Kings, Royalty	LOT	11	01	022
		Kinkora	COM	11	03	008

Tableau 6 Régions métropolitaines de recensement, agglomérations de recensement, zones d'influence métropolitaine de recensement et leurs subdivisions de recensement composantes en ordre alphabétique, selon la catégorie métropolitaine de recensement, et selon la province et le territoire, 2011 (suite)

Nom	Code	Nom de SDR composante	Genre de SDR	PR	DR	SDR
Île-du-Prince-Édouard (suite)						
		Lot 14	LOT	11	03	031
		Lot 15	LOT	11	03	026
		Lot 16	LOT	11	03	028
		Lot 18	LOT	11	03	016
		Lot 19	LOT	11	03	012
		Lot 21	LOT	11	02	039
		Lot 22	LOT	11	02	041
		Lot 24	LOT	11	02	044
		Lot 25	LOT	11	03	011
		Lot 26	LOT	11	03	009
		Lot 27	LOT	11	03	006
		Lot 29	LOT	11	02	031
		Lot 30	LOT	11	02	029
		Lot 37	LOT	11	02	058
		Lot 38	LOT	11	01	051
		Lot 49	LOT	11	02	012
		Lot 50	LOT	11	02	009
		Lot 57	LOT	11	02	008
		Lot 58	LOT	11	02	006
		Lot 67	LOT	11	02	036
		Mount Stewart	COM	11	02	059
		Resort Mun. Stan.B.-Hope R.-Bayv.-Cavend.-N.Rust.	COM	11	02	045
		Scotchfort 4	IRI	11	02	057
		Sherbrooke	COM	11	03	018
		Tyne Valley	COM	11	03	033
		Wellington	COM	11	03	029
Zone d'influence métropolitaine modérée (Île-du-Prince-Édouard)	11997	Abrams Village	COM	11	03	027
		Alberton	T	11	03	052
		Borden-Carleton	COM	11	03	005
		Breadalbane	COM	11	02	051
		Central Bedeque	COM	11	03	010
		Georgetown	T	11	01	024
		Lennox Island 1	IRI	11	03	035
		Lot 2	LOT	11	03	056
		Lot 3	LOT	11	03	054
		Lot 4	LOT	11	03	051
		Lot 5	LOT	11	03	049
		Lot 6	LOT	11	03	041
		Lot 7	LOT	11	03	048
		Lot 8	LOT	11	03	046
		Lot 9	LOT	11	03	044
		Lot 10	LOT	11	03	038
		Lot 11	LOT	11	03	036
		Lot 12	LOT	11	03	034
		Lot 13	LOT	11	03	032
		Lot 20	LOT	11	02	038
		Lot 28	LOT	11	03	001
		Lot 39	LOT	11	01	049
		Lot 40	LOT	11	01	046
		Lot 41	LOT	11	01	042
		Lot 42	LOT	11	01	041
		Lot 43	LOT	11	01	031
		Lot 44	LOT	11	01	032
		Lot 45	LOT	11	01	034
		Lot 51	LOT	11	01	014
		Lot 52	LOT	11	01	016
		Lot 53	LOT	11	01	019
		Lot 54	LOT	11	01	026
		Lot 55	LOT	11	01	028
		Lot 56	LOT	11	01	029
		Lot 59	LOT	11	01	009

Tableau 6 Régions métropolitaines de recensement, agglomérations de recensement, zones d'influence métropolitaine de recensement et leurs subdivisions de recensement composantes en ordre alphabétique, selon la catégorie métropolitaine de recensement, et selon la province et le territoire, 2011 (suite)

Nom	Code	Nom de SDR composante	Genre de SDR	PR	DR	SDR
Île-du-Prince-Édouard (fin)						
		Lot 60	LOT	11	02	004
		Lot 61	LOT	11	01	008
		Lot 62	LOT	11	02	001
		Lot 63	LOT	11	01	006
		Lot 64	LOT	11	01	001
		Montague	T	11	01	018
		Morell	COM	11	01	048
		Murray Harbour	COM	11	01	002
		Murray River	COM	11	01	004
		North Rustico	COM	11	02	046
		O'Leary	COM	11	03	042
		St. Peters Bay	COM	11	01	044
		Victoria	COM	11	02	032
Zone d'influence métropolitaine faible (Île-du-Prince-Édouard)	11998	Cardigan	COM	11	01	021
		Lot 1	LOT	11	03	058
		Lot 46	LOT	11	01	038
		Lot 66	LOT	11	01	011
		Souris	T	11	01	036
		Tignish	COM	11	03	059
Aucune zone d'influence métropolitaine (Île-du-Prince-Édouard)	11999	Lot 47	LOT	11	01	039
		Miminegash	COM	11	03	062
		Morell 2	IRI	11	01	050
		St. Louis	COM	11	03	057
Nouvelle-Écosse						
	12					
Régions métropolitaines de recensement (Nouvelle-Écosse)						
	12A					
Halifax	12205	Beaver Lake 17	IRI	12	09	037
		Cole Harbour 30	IRI	12	09	019
		Halifax	RGM	12	09	034
		Sheet Harbour 36	IRI	12	09	038
		Shubenacadie 13	IRI	12	09	029
Agglomérations de recensement (Nouvelle-Écosse)						
	12B					
Cape Breton	12225	Cape Breton	RGM	12	17	030
		Eskasoni 3	IRI	12	17	020
		Membertou 28B	IRI	12	17	008
Kentville	12210	Kentville	T	12	07	012
		Kings, Subd. B	SC	12	07	016
		Kings, Subd. C	SC	12	07	011
New Glasgow	12220	Fisher's Grant 24	IRI	12	12	019
		Merigomish Harbour 31	IRI	12	12	023
		New Glasgow	T	12	12	014
		Pictou, Subd. B	SC	12	12	006
		Pictou, Subd. C	SC	12	12	011
		Stellarton	T	12	12	009
		Trenton	T	12	12	016
		Westville	T	12	12	008
Truro	12215	Colchester, Subd. B	SC	12	10	008
		Colchester, Subd. C	SC	12	10	001
		Millbrook 27	IRI	12	10	003
		Truro	T	12	10	006

Tableau 6 Régions métropolitaines de recensement, agglomérations de recensement, zones d'influence métropolitaine de recensement et leurs subdivisions de recensement composantes en ordre alphabétique, selon la catégorie métropolitaine de recensement, et selon la province et le territoire, 2011 (suite)

Nom	Code	Nom de SDR composante	Genre de SDR	PR	DR	SDR		
Nouvelle-Écosse (suite)								
À l'extérieur des régions métropolitaines de recensement et des agglomérations de recensement (Nouvelle-Écosse)								
	12C							
Zone d'influence métropolitaine forte (Nouvelle-Écosse)	12996	Colchester, Subd. A	SC	12	10	012		
		East Hants	MD	12	08	008		
		Stewiacke	T	12	10	002		
Zone d'influence métropolitaine modérée (Nouvelle-Écosse)	12997	Annapolis, Subd. D	SC	12	05	001		
		Berwick	T	12	07	004		
		Canso	T	12	13	006		
		Chester	MD	12	06	009		
		Cumberland, Subd. D	SC	12	11	014		
		Hantsport	T	12	08	004		
		Indian Brook 14	IRI	12	08	014		
		Inverness, Subd. B	SC	12	15	006		
		Inverness, Subd. C	SC	12	15	001		
		Kings, Subd. A	SC	12	07	001		
		Kings, Subd. D	SC	12	07	021		
		Lunenburg	T	12	06	006		
		Middleton	T	12	05	016		
		Parrsboro	T	12	11	002		
		Pictou	T	12	12	004		
		Pictou, Subd. A	SC	12	12	001		
		Richmond, Subd. B	SC	12	16	011		
		Richmond, Subd. C	SC	12	16	001		
		St. Mary's	MD	12	13	001		
		Victoria, Subd. B	SC	12	18	001		
		West Hants	MD	12	08	001		
		Windsor	T	12	08	002		
		Wolfville	T	12	07	024		
		Zone d'influence métropolitaine faible (Nouvelle-Écosse)	12998	Amherst	T	12	11	011
				Annapolis Royal	T	12	05	008
				Annapolis, Subd. A	SC	12	05	004
Annapolis, Subd. B	SC			12	05	009		
Annapolis, Subd. C	SC			12	05	014		
Antigonish	T			12	14	002		
Antigonish, Subd. A	SC			12	14	001		
Antigonish, Subd. B	SC			12	14	006		
Argyle	MD			12	02	001		
Barrington	MD			12	01	001		
Bridgetown	T			12	05	012		
Bridgewater	T			12	06	004		
Cambridge 32	IRI			12	07	002		
Chapel Island 5	IRI			12	16	014		
Clare	MD			12	03	001		
Clark's Harbour	T			12	01	004		
Cumberland, Subd. A	SC			12	11	001		
Cumberland, Subd. B	SC			12	11	006		
Cumberland, Subd. C	SC			12	11	009		
Digby	MD			12	03	004		
Digby	T			12	03	006		
Guysborough	MD			12	13	004		
Inverness, Subd. A	SC			12	15	011		
Lockeport	T			12	01	009		
Lunenburg	MD			12	06	001		
Mahone Bay	T			12	06	008		
Mulgrave	T			12	13	008		
Oxford	T			12	11	012		

Tableau 6 Régions métropolitaines de recensement, agglomérations de recensement, zones d'influence métropolitaine de recensement et leurs subdivisions de recensement composantes en ordre alphabétique, selon la catégorie métropolitaine de recensement, et selon la province et le territoire, 2011 (suite)

Nom	Code	Nom de SDR composante	Genre de SDR	PR	DR	SDR
Nouvelle-Écosse (fin)						
		Pomquet And Afton 23	IRI	12	14	010
		Port Hawkesbury	T	12	15	002
		Queens	RGM	12	04	010
		Richmond, Subd. A	SC	12	16	006
		Shelburne	MD	12	01	006
		Shelburne	T	12	01	008
		Springhill	T	12	11	008
		Victoria, Subd. A	SC	12	18	006
		Wagmatcook 1	IRI	12	18	003
		Yarmouth	MD	12	02	004
		Yarmouth	T	12	02	006
Aucune zone d'influence métropolitaine (Nouvelle-Écosse)	12999	Bear River (Part) 6	IRI	12	05	002
		Bear River (Part) 6	IRI	12	03	009
		Bear River 6B	IRI	12	05	006
		Glooscap 35	IRI	12	07	027
		Gold River 21	IRI	12	06	011
		New Ross 20	IRI	12	06	016
		Pennal 19	IRI	12	06	014
		Ponhook Lake 10	IRI	12	04	009
		Whycocomagh 2	IRI	12	15	008
		Wildcat 12	IRI	12	04	015
		Yarmouth 33	IRI	12	02	040
Nouveau-Brunswick						
Régions métropolitaines de recensement (Nouveau-Brunswick)						
	13					
	13A					
Moncton	13305	Coverdale	P	13	06	014
		Dieppe	C	13	07	045
		Dorchester	P	13	07	011
		Dorchester	VL	13	07	012
		Elgin	P	13	06	008
		Fort Folly 1	IRI	13	07	014
		Hillsborough	P	13	06	011
		Hillsborough	VL	13	06	025
		Memramcook	VL	13	07	013
		Moncton	P	13	07	019
		Moncton	C	13	07	022
		Riverview	T	13	06	020
		Saint-Paul	P	13	08	008
		Salisbury	VL	13	07	028
Saint John	13310	Grand Bay-Westfield	TV	13	05	015
		Greenwich	P	13	05	038
		Hampton	P	13	05	006
		Hampton	T	13	05	007
		Kingston	P	13	05	014
		Lepreau	P	13	02	008
		Musquash	P	13	01	016
		Petersville	P	13	04	001
		Quispamsis	TV	13	05	057
		Rothesay	P	13	05	008
		Rothesay	TV	13	05	045
		Saint John	CY	13	01	006
		Saint Martins	P	13	01	001
		Simonds	P	13	01	004
		St. Martins	VL	13	01	002
		Upham	P	13	05	004
		Westfield	P	13	05	011

Tableau 6 Régions métropolitaines de recensement, agglomérations de recensement, zones d'influence métropolitaine de recensement et leurs subdivisions de recensement composantes en ordre alphabétique, selon la catégorie métropolitaine de recensement, et selon la province et le territoire, 2011 (suite)

Nom	Code	Nom de SDR composante	Genre de SDR	PR	DR	SDR
Nouveau-Brunswick (suite)						
Agglomérations de recensement (Nouveau-Brunswick)						
	13B					
Bathurst	13328	Bathurst	CY	13	15	011
		Bathurst	P	13	15	008
		Belledune	VL	13	14	025
		Beresford	TV	13	15	015
		Beresford	P	13	15	012
		Nigadoo	VL	13	15	037
		Pabineau 11	IRI	13	15	010
		Petit-Rocher	VL	13	15	014
		Pointe-Verte	VL	13	15	013
Campbellton (partie du Nouveau-Brunswick)	13330	Addington	P	13	14	012
		Atholville	VL	13	14	013
		Campbellton	CY	13	14	014
		Dalhousie	P	13	14	008
		Tide Head	VL	13	14	015
Edmundston	13335	Edmundston	C	13	13	027
		Rivière-Verte	VL	13	13	014
		Saint-Basile	P	13	13	018
		Saint-Hilaire	P	13	13	032
		Saint-Jacques	P	13	13	024
		Saint-Joseph	P	13	13	022
		St. Basile 10	IRI	13	13	020
		St. Hilaire	VL	13	13	033
Fredericton	13320	Bright	P	13	10	026
		Devon 30	IRI	13	10	034
		Douglas	P	13	10	028
		Fredericton	CY	13	10	032
		Gladstone	P	13	03	004
		Kingsclear	P	13	10	018
		Kingsclear 6	IRI	13	10	019
		Lincoln	P	13	03	008
		Maugerville	P	13	03	016
		New Maryland	P	13	10	001
		New Maryland	VL	13	10	002
		Saint Marys	P	13	10	031
Miramichi	13329	Big Hole Tract 8 (South Half)	IRI	13	09	034
		Chatham	P	13	09	006
		Derby	P	13	09	011
		Eel Ground 2	IRI	13	09	035
		Glenelg	P	13	09	004
		Miramichi	C	13	09	050
		Nelson	P	13	09	014
		Newcastle	P	13	09	031
		Northesk	P	13	09	028
		Red Bank 4	IRI	13	09	023
		Southesk	P	13	09	026
À l'extérieur des régions métropolitaines de recensement et des agglomérations de recensement (Nouveau-Brunswick)						
	13C					
Zone d'influence métropolitaine forte (Nouveau-Brunswick)	13996	Allardville	P	13	15	006
		Baker-Brook	VL	13	13	035
		Balmoral	P	13	14	005
		Blackville	P	13	09	018
		Blissville	P	13	03	001

Tableau 6 Régions métropolitaines de recensement, agglomérations de recensement, zones d'influence métropolitaine de recensement et leurs subdivisions de recensement composantes en ordre alphabétique, selon la catégorie métropolitaine de recensement, et selon la province et le territoire, 2011 (suite)

Nom	Code	Nom de SDR composante	Genre de SDR	PR	DR	SDR
Nouveau-Brunswick (suite)						
		Cambridge-Narrows	VL	13	04	013
		Colborne	P	13	14	003
		Dundas	P	13	08	001
		Durham	P	13	14	001
		Eel River Crossing	VL	13	14	011
		Eldon	P	13	14	016
		Fredericton Junction	VL	13	03	006
		Gagetown	P	13	04	004
		Harcourt	P	13	08	010
		Harvey	VL	13	10	005
		Hopewell	P	13	06	001
		Kars	P	13	05	036
		Manners Sutton	P	13	10	004
		North Lake	P	13	10	008
		Norton	P	13	05	016
		Prince William	P	13	10	016
		Queensbury	P	13	10	021
		Rivière-Verte	P	13	13	015
		Sainte-Anne-de-Madawaska	VL	13	13	012
		Salisbury	P	13	07	024
		Shediac	P	13	07	016
		Shediac	TV	13	07	052
		Sheffield	P	13	03	014
		Stanley	VL	13	10	037
		Stanley	P	13	10	036
		Tracy	VL	13	03	005
		Weldford	P	13	08	014
Zone d'influence métropolitaine modérée (Nouveau-Brunswick)	13997	Acadieville	P	13	08	024
		Alma	VL	13	06	006
		Alnwick	P	13	09	036
		Baker Brook	P	13	13	034
		Balmoral	VL	13	14	006
		Beaubassin-est	RCR	13	07	005
		Bertrand	VL	13	15	036
		Blackville	VL	13	09	019
		Blissfield	P	13	09	021
		Botsford	P	13	07	004
		Bouctouche	TV	13	08	005
		Burton	P	13	03	011
		Cambridge	P	13	04	011
		Canning	P	13	04	021
		Cap-Pelé	VL	13	07	007
		Caraquet	P	13	15	026
		Cardwell	P	13	05	026
		Carleton	P	13	08	026
		Centreville	VL	13	11	019
		Charlo	VL	13	14	004
		Chipman	P	13	04	024
		Chipman	VL	13	04	025
		Clair	P	13	13	038
		Clair	VL	13	13	039
		Dalhousie	T	13	14	017
		Doaktown	VL	13	09	022
		Drummond	P	13	12	021
		Dumfries	P	13	10	014
		Eel River 3	IRI	13	14	010
		Gagetown	VL	13	04	005
		Grand-Sault	TV	13	12	019
		Grand Manan	VL	13	02	052
		Hammond	P	13	05	001
		Hampstead	P	13	04	006

Tableau 6 Régions métropolitaines de recensement, agglomérations de recensement, zones d'influence métropolitaine de recensement et leurs subdivisions de recensement composantes en ordre alphabétique, selon la catégorie métropolitaine de recensement, et selon la province et le territoire, 2011 (suite)

Nom	Code	Nom de SDR composante	Genre de SDR	PR	DR	SDR
Nouveau-Brunswick (suite)						
		Hardwicke	P	13	09	001
		Harvey	P	13	06	004
		Havelock	P	13	05	028
		Inkerman	P	13	15	024
		Johnston	P	13	04	014
		Lac Baker	VL	13	13	037
		Lac-Baker	P	13	13	036
		Maisonnette	VL	13	15	040
		McAdam	VL	13	10	006
		Millville	VL	13	10	025
		Minto	VL	13	04	022
		Nackawic	T	13	10	054
		Neguac	VL	13	09	038
		New Bandon	P	13	15	016
		Northfield	P	13	03	018
		Norton	VL	13	05	018
		Notre-Dame-de-Lourdes	P	13	13	008
		Oromocto	T	13	03	012
		Oromocto 26	IRI	13	03	013
		Paquetville	P	13	15	019
		Paquetville	VL	13	15	020
		Pennfield	P	13	02	011
		Petitcodiac	VL	13	07	029
		Richibucto	P	13	08	016
		Richibucto	TV	13	08	018
		Riverside-Albert	VL	13	06	003
		Rogersville	VL	13	09	017
		Rogersville	P	13	09	016
		Sackville	P	13	07	008
		Sackville	T	13	07	009
		Saint George	P	13	02	016
		Saint Mary	P	13	08	006
		Saint Patrick	P	13	02	021
		Saint-Antoine	VL	13	08	007
		Saint-Charles	P	13	08	019
		Sainte-Anne	P	13	13	011
		Saint-François	P	13	13	041
		Saint-François de Madawaska	VL	13	13	042
		Saint-Isidore	P	13	15	021
		Saint-Léolin	VL	13	15	017
		Saint-Léonard	P	13	13	004
		Saint-Léonard	TV	13	13	006
		Saint-Louis	P	13	08	021
		Saint-Louis de Kent	VL	13	08	022
		Saumarez	P	13	15	001
		Southampton	P	13	10	024
		Springfield	P	13	05	034
		Studholm	P	13	05	031
		Sussex	T	13	05	022
		Sussex	P	13	05	021
		Sussex Corner	VL	13	05	023
		Upper Miramichi	RCR	13	09	027
		Waterborough	P	13	04	018
		Waterford	P	13	05	024
		Wellington	P	13	08	004
		Westmorland	P	13	07	001
		Wickham	P	13	04	008
Zone d'influence métropolitaine faible (Nouveau-Brunswick)						
	13998	Aberdeen	P	13	11	026
		Andover	P	13	12	001
		Bas-Caraquet	VL	13	15	027
		Blacks Harbour	VL	13	02	012
		Brighton	P	13	11	011
		Brunswick	P	13	04	016

Tableau 6 Régions métropolitaines de recensement, agglomérations de recensement, zones d'influence métropolitaine de recensement et leurs subdivisions de recensement composantes en ordre alphabétique, selon la catégorie métropolitaine de recensement, et selon la province et le territoire, 2011 (suite)

Nom	Code	Nom de SDR composante	Genre de SDR	PR	DR	SDR
Nouveau-Brunswick (suite)						
		Burnt Church 14	IRI	13	09	044
		Canterbury	P	13	10	011
		Canterbury	VL	13	10	012
		Caraquet	T	13	15	028
		Denmark	P	13	12	014
		Drummond	VL	13	12	023
		Dufferin	P	13	02	031
		Florenceville-Bristol	TV	13	11	027
		Gordon	P	13	12	008
		Grand Falls	P	13	12	016
		Grand Manan	P	13	02	001
		Grande-Anse	VL	13	15	038
		Grimmer	P	13	14	018
		Hartland	T	13	11	012
		Kent	P	13	11	028
		Lamèque	TV	13	15	032
		Le Goulet	VL	13	15	030
		Meductic	VL	13	10	013
		Northampton	P	13	11	008
		Peel	P	13	11	024
		Perth	P	13	12	004
		Perth-Andover	VL	13	12	006
		Plaster Rock	VL	13	12	009
		Port Elgin	VL	13	07	002
		Rexton	VL	13	08	017
		Richibucto 15	IRI	13	08	015
		Richmond	P	13	11	001
		Saint Andrews	T	13	02	026
		Saint Andrews	P	13	02	024
		Saint David	P	13	02	042
		Saint Stephen	P	13	02	034
		Saint-André	P	13	13	001
		Saint-André	RCR	13	13	002
		Sainte-Marie-Saint-Raphaël	VL	13	15	033
		Saint-Isidore	VL	13	15	022
		Saint-Quentin	TV	13	14	022
		Saint-Quentin	P	13	14	021
		Shippagan	T	13	15	031
		Shippagan	P	13	15	029
		Simonds	P	13	11	021
		St. George	T	13	02	018
		St. Stephen	T	13	02	037
		Tobique 20	IRI	13	12	007
		Tracadie-Sheila	TV	13	15	003
		Wakefield	P	13	11	014
		Wicklów	P	13	11	031
		Wilmot	P	13	11	018
		Woodstock	P	13	11	004
		Woodstock	TV	13	11	006
		Woodstock 23	IRI	13	11	005
Aucune zone d'influence métropolitaine (Nouveau-Brunswick)	13999	Alma	P	13	06	007
		Aroostook	VL	13	12	002
		Bath	VL	13	11	030
		Buctouche 16	IRI	13	08	003
		Campobello Island	RCR	13	02	004
		Clarendon	P	13	02	014
		Dumbarton	P	13	02	044
		Huskisson	P	13	08	012
		Indian Island 28	IRI	13	08	020
		Indian Ranch	IRI	13	14	026
		Kedgwick	VL	13	14	019

Tableau 6 Régions métropolitaines de recensement, agglomérations de recensement, zones d'influence métropolitaine de recensement et leurs subdivisions de recensement composantes en ordre alphabétique, selon la catégorie métropolitaine de recensement, et selon la province et le territoire, 2011 (suite)

Nom	Code	Nom de SDR composante	Genre de SDR	PR	DR	SDR
Nouveau-Brunswick (fin)						
		Lorne	P	13	12	011
		Madawaska	P	13	13	028
		McAdam	P	13	10	007
		Saint Croix	P	13	02	028
		Saint James	P	13	02	039
		Tabusintac 9	IRI	13	09	047
		West Isles	P	13	02	006
Québec						
	24					
Régions métropolitaines de recensement (Québec)						
	24A					
Montréal	24462	Baie-D'Urfé	V	24	66	112
		Beaconsfield	V	24	66	107
		Beauharnois	V	24	70	022
		Beloeil	V	24	57	040
		Blainville	V	24	73	015
		Boisbriand	V	24	73	005
		Bois-des-Filion	V	24	73	030
		Boucherville	V	24	58	033
		Brossard	V	24	58	007
		Candiac	V	24	67	020
		Carignan	V	24	57	010
		Chambly	V	24	57	005
		Charlemagne	V	24	60	005
		Châteauguay	V	24	67	050
		Coteau-du-Lac	V	24	71	040
		Côte-Saint-Luc	V	24	66	058
		Delson	V	24	67	025
		Deux-Montagnes	V	24	72	010
		Dollard-Des Ormeaux	V	24	66	142
		Dorval	V	24	66	087
		Gore	CT	24	76	025
		Hampstead	V	24	66	062
		Hudson	V	24	71	100
		Kahnawake	IRI	24	67	802
		Kanesatake	S-É	24	72	802
		Kirkland	V	24	66	102
		La Prairie	V	24	67	015
		L'Assomption	V	24	60	028
		Laval	V	24	65	005
		Lavaltrie	V	24	52	007
		L'Épiphanie	V	24	60	035
		L'Épiphanie	PE	24	60	040
		Léry	V	24	67	055
		Les Cèdres	MÉ	24	71	050
		Les Coteaux	MÉ	24	71	033
		L'Île-Cadieux	V	24	71	095
		L'Île-Dorval	V	24	66	092
		L'Île-Perrot	V	24	71	060
		Longueuil	V	24	58	227
		Lorraine	V	24	73	025
		Mascouche	V	24	64	015
		McMasterville	MÉ	24	57	025
		Mercier	V	24	67	045
		Mirabel	V	24	74	005
		Montréal	V	24	66	023
		Montréal-Est	V	24	66	007
		Montréal-Ouest	V	24	66	047
		Mont-Royal	V	24	66	072
		Mont-Saint-Hilaire	V	24	57	035

Tableau 6 Régions métropolitaines de recensement, agglomérations de recensement, zones d'influence métropolitaine de recensement et leurs subdivisions de recensement composantes en ordre alphabétique, selon la catégorie métropolitaine de recensement, et selon la province et le territoire, 2011 (suite)

Nom	Code	Nom de SDR composante	Genre de SDR	PR	DR	SDR
Québec (suite)						
		Notre-Dame-de-l'Île-Perrot	V	24	71	065
		Oka	MÉ	24	72	032
		Otterburn Park	V	24	57	030
		Pincourt	V	24	71	070
		Pointe-Calumet	MÉ	24	72	020
		Pointe-Claire	V	24	66	097
		Pointe-des-Cascades	VL	24	71	055
		Repentigny	V	24	60	013
		Richelieu	V	24	55	057
		Rosemère	V	24	73	020
		Saint-Amable	MÉ	24	59	015
		Saint-Basile-le-Grand	V	24	57	020
		Saint-Bruno-de-Montarville	V	24	58	037
		Saint-Colomban	V	24	75	005
		Saint-Constant	V	24	67	035
		Sainte-Anne-de-Bellevue	V	24	66	117
		Sainte-Anne-des-Plaines	V	24	73	035
		Sainte-Catherine	V	24	67	030
		Sainte-Julie	V	24	59	010
		Sainte-Marthe-sur-le-Lac	V	24	72	015
		Sainte-Thérèse	V	24	73	010
		Saint-Eustache	V	24	72	005
		Saint-Isidore	PE	24	67	040
		Saint-Jérôme	V	24	75	017
		Saint-Joseph-du-Lac	MÉ	24	72	025
		Saint-Lambert	V	24	58	012
		Saint-Lazare	V	24	71	105
		Saint-Mathias-sur-Richelieu	MÉ	24	55	065
		Saint-Mathieu	MÉ	24	67	005
		Saint-Mathieu-de-Beloeil	MÉ	24	57	045
		Saint-Philippe	MÉ	24	67	010
		Saint-Placide	MÉ	24	72	043
		Saint-Sulpice	PE	24	60	020
		Saint-Zotique	MÉ	24	71	025
		Senneville	VL	24	66	127
		Terrasse-Vaudreuil	MÉ	24	71	075
		Terrebonne	V	24	64	008
		Varennes	V	24	59	020
		Vaudreuil-Dorion	V	24	71	083
		Vaudreuil-sur-le-Lac	VL	24	71	090
		Verchères	MÉ	24	59	025
		Westmount	V	24	66	032
Ottawa-Gatineau (partie du Québec)	24505	Bowman	MÉ	24	80	145
		Cantley	MÉ	24	82	020
		Chelsea	MÉ	24	82	025
		Denholm	MÉ	24	83	005
		Gatineau	V	24	81	017
		La Pêche	MÉ	24	82	035
		L'Ange-Gardien	MÉ	24	82	005
		Mayo	MÉ	24	80	065
		Notre-Dame-de-la-Salette	MÉ	24	82	010
		Pontiac	MÉ	24	82	030
		Val-des-Bois	MÉ	24	80	140
		Val-des-Monts	MÉ	24	82	015
Québec	24421	Beaumont	MÉ	24	19	105
		Boischatel	MÉ	24	21	045
		Château-Richer	V	24	21	035
		Fossambault-sur-le-Lac	V	24	22	010
		Lac-Beauport	MÉ	24	22	040
		Lac-Delage	V	24	22	030

Tableau 6 Régions métropolitaines de recensement, agglomérations de recensement, zones d'influence métropolitaine de recensement et leurs subdivisions de recensement composantes en ordre alphabétique, selon la catégorie métropolitaine de recensement, et selon la province et le territoire, 2011 (suite)

Nom	Code	Nom de SDR composante	Genre de SDR	PR	DR	SDR
Québec (suite)						
		Lac-Saint-Joseph	V	24	22	015
		L'Ancienne-Lorette	V	24	23	057
		L'Ange-Gardien	MÉ	24	21	040
		Lévis	V	24	25	213
		Neuville	V	24	34	007
		Notre-Dame-des-Anges	PE	24	23	015
		Québec	V	24	23	027
		Saint-Augustin-de-Desmaures	V	24	23	072
		Sainte-Brigitte-de-Laval	MÉ	24	22	045
		Sainte-Catherine-de-la-Jacques-Cartier	V	24	22	005
		Sainte-Famille	PE	24	20	010
		Sainte-Pétronille	VL	24	20	030
		Saint-François-de-l'Île-d'Orléans	MÉ	24	20	005
		Saint-Gabriel-de-Valcartier	MÉ	24	22	025
		Saint-Henri	MÉ	24	19	068
		Saint-Jean-de-l'Île-d'Orléans	MÉ	24	20	015
		Saint-Lambert-de-Lauzon	PE	24	26	070
		Saint-Laurent-de-l'Île-d'Orléans	MÉ	24	20	020
		Saint-Pierre-de-l'Île-d'Orléans	MÉ	24	20	025
		Shannon	MÉ	24	22	020
		Stoneham-et-Tewkesbury	CU	24	22	035
		Wendake	IRI	24	23	802
Saguenay	24408	Larouche	MÉ	24	94	265
		Saguenay	V	24	94	068
		Saint-Charles-de-Bourget	MÉ	24	94	260
		Saint-David-de-Falardeau	MÉ	24	94	245
		Sainte-Rose-du-Nord	PE	24	94	230
		Saint-Félix-d'Otis	MÉ	24	94	225
		Saint-Fulgence	MÉ	24	94	235
		Saint-Honoré	MÉ	24	94	240
Sherbrooke	24433	Ascot Corner	MÉ	24	41	055
		Compton	MÉ	24	44	071
		Hatley	CT	24	45	055
		Magog	V	24	45	072
		North Hatley	VL	24	45	050
		Orford	CT	24	45	115
		Saint-Denis-de-Brompton	PE	24	42	025
		Sherbrooke	V	24	43	027
		Stoke	MÉ	24	42	005
		Val-Joli	MÉ	24	42	095
		Waterville	V	24	44	080
Trois-Rivières	24442	Bécancour	V	24	38	010
		Champlain	MÉ	24	37	220
		Saint-Luc-de-Vincennes	MÉ	24	37	225
		Saint-Maurice	PE	24	37	230
		Trois-Rivières	V	24	37	067
		Wôlinak	IRI	24	38	802
		Yamachiche	MÉ	24	51	020
Agglomérations de recensement (Québec)						
	24B					
Alma	24410	Alma	V	24	93	042
		Saint-Nazaire	MÉ	24	93	045
Amos	24481	Amos	V	24	88	055
		Pikogan	IRI	24	88	802
		Saint-Dominique-du-Rosaire	MÉ	24	88	065
		Sainte-Gertrude-Manneville	MÉ	24	88	085
		Saint-Félix-de-Dalquier	MÉ	24	88	060

Tableau 6 Régions métropolitaines de recensement, agglomérations de recensement, zones d'influence métropolitaine de recensement et leurs subdivisions de recensement composantes en ordre alphabétique, selon la catégorie métropolitaine de recensement, et selon la province et le territoire, 2011 (suite)

Nom	Code	Nom de SDR composante	Genre de SDR	PR	DR	SDR
Québec (suite)						
		Saint-Mathieu-d'Harricana	MÉ	24	88	050
		Trécesson	CT	24	88	075
Baie-Comeau	24406	Baie-Comeau	V	24	96	020
		Chute-aux-Outardes	VL	24	96	035
		Franquelin	MÉ	24	96	015
		Pointe-aux-Outardes	VL	24	96	030
		Pointe-Lebel	VL	24	96	025
		Ragueneau	PE	24	96	040
Campbellton (partie du Québec)	24330	Listuguj	IRI	24	06	804
		Pointe-à-la-Croix	MÉ	24	06	030
Cowansville	24437	Cowansville	V	24	46	080
Dolbeau-Mistassini	24411	Dolbeau-Mistassini	V	24	92	022
		Sainte-Jeanne-d'Arc	VL	24	92	015
		Saint-Eugène-d'Argentenay	MÉ	24	92	065
Drummondville	24447	Drummondville	V	24	49	058
		Notre-Dame-du-Bon-Conseil	VL	24	49	075
		Notre-Dame-du-Bon-Conseil	PE	24	49	080
		Saint-Cyrille-de-Wendover	MÉ	24	49	070
		Saint-Germain-de-Grantham	MÉ	24	49	048
		Saint-Lucien	PE	24	49	030
		Saint-Majorique-de-Grantham	PE	24	49	095
		Wickham	MÉ	24	49	040
Granby	24450	Bromont	V	24	46	078
		Granby	V	24	47	017
		Saint-Alphonse-de-Granby	MÉ	24	47	010
		Saint-Paul-d'Abbotsford	MÉ	24	55	015
Hawkesbury (partie du Québec)	24502	Grenville	VL	24	76	055
Joliette	24456	Joliette	V	24	61	025
		Notre-Dame-des-Prairies	V	24	61	030
		Saint-Charles-Borromée	MÉ	24	61	035
		Saint-Paul	MÉ	24	61	005
Lachute	24468	Lachute	V	24	76	020
Matane	24403	Matane	V	24	08	053
		Sainte-Félicité	MÉ	24	08	023
		Saint-René-de-Matane	MÉ	24	08	035
		Saint-Ulric	MÉ	24	08	073
Rimouski	24404	Rimouski	V	24	10	043
		Saint-Anaclet-de-Lessard	PE	24	10	030
		Saint-Narcisse-de-Rimouski	PE	24	10	015
Rivière-du-Loup	24405	Cacouna	MÉ	24	12	057
		Notre-Dame-du-Portage	MÉ	24	12	080
		Rivière-du-Loup	V	24	12	072
		Saint-Antonin	PE	24	12	015
		Saint-Modeste	MÉ	24	12	020
Rouyn-Noranda	24485	Preissac	MÉ	24	88	090
		Rouyn-Noranda	V	24	86	042
Saint-Georges	24428	Lac-Poulin	VL	24	29	095
		Notre-Dame-des-Pins	PE	24	29	120
		Saint-Benoît-Labre	MÉ	24	29	100

Tableau 6 Régions métropolitaines de recensement, agglomérations de recensement, zones d'influence métropolitaine de recensement et leurs subdivisions de recensement composantes en ordre alphabétique, selon la catégorie métropolitaine de recensement, et selon la province et le territoire, 2011 (suite)

Nom	Code	Nom de SDR composante	Genre de SDR	PR	DR	SDR
Québec (suite)						
		Saint-Georges	V	24	29	073
		Saint-Simon-les-Mines	MÉ	24	29	125
Saint-Hyacinthe	24452	Saint-Dominique	MÉ	24	54	060
		Saint-Hyacinthe	V	24	54	048
		Saint-Simon	MÉ	24	54	090
Saint-Jean-sur-Richelieu	24459	Saint-Jean-sur-Richelieu	V	24	56	083
Salaberry-de-Valleyfield	24465	Salaberry-de-Valleyfield	V	24	70	052
Sept-Îles	24412	Maliotenam	IRI	24	97	804
		Sept-Îles	V	24	97	007
		Uashat	IRI	24	97	802
Shawinigan	24444	Saint-Boniface	MÉ	24	51	085
		Saint-Roch-de-Mékinac	PE	24	35	045
		Shawinigan	V	24	36	033
Sorel-Tracy	24454	Contrecoeur	V	24	59	035
		Sainte-Anne-de-Sorel	MÉ	24	53	065
		Sainte-Victoire-de-Sorel	MÉ	24	53	025
		Saint-Joseph-de-Sorel	V	24	53	050
		Sorel-Tracy	V	24	53	052
Thetford Mines	24430	Saint-Adrien-d'Irlande	MÉ	24	31	095
		Saint-Joseph-de-Coleraine	MÉ	24	31	045
		Thetford Mines	V	24	31	084
Val-d'Or	24480	Lac-Simon	IRI	24	89	804
		Val-d'Or	V	24	89	008
Victoriaville	24440	Saint-Christophe-d'Arthabaska	PE	24	39	060
		Victoriaville	V	24	39	062
À l'extérieur des régions métropolitaines de recensement et des agglomérations de recensement (Québec)						
	24C					
Zone d'influence métropolitaine forte (Québec)	24996	Abercorn	VL	24	46	005
		Adstock	MÉ	24	31	056
		Albanel	MÉ	24	92	030
		Alleyn-et-Cawood	MÉ	24	84	050
		Austin	MÉ	24	45	085
		Ayer's Cliff	VL	24	45	035
		Beaupré	V	24	21	025
		Bégin	MÉ	24	94	250
		Berry	MÉ	24	88	070
		Bolton-Est	MÉ	24	45	095
		Brigham	MÉ	24	46	090
		Bristol	MÉ	24	84	005
		Brownsburg-Chatham	V	24	76	043
		Bury	MÉ	24	41	070
		Calixa-Lavallée	PE	24	59	030
		Cayamant	MÉ	24	83	040
		Chertsey	MÉ	24	62	047
		Chesterville	MÉ	24	39	030
		Cookshire-Eaton	V	24	41	038
		Crabtree	MÉ	24	61	013
		Disraeli	PE	24	31	020
		Dudswell	MÉ	24	41	117
		Duhamel	MÉ	24	80	135

Tableau 6 Régions métropolitaines de recensement, agglomérations de recensement, zones d'influence métropolitaine de recensement et leurs subdivisions de recensement composantes en ordre alphabétique, selon la catégorie métropolitaine de recensement, et selon la province et le territoire, 2011 (suite)

Nom	Code	Nom de SDR composante	Genre de SDR	PR	DR	SDR
Québec (suite)						
		Dunham	V	24	46	050
		Duparquet	V	24	87	005
		East Farnham	MÉ	24	46	085
		Eastman	MÉ	24	45	093
		Entrelacs	MÉ	24	62	053
		Escuminac	MÉ	24	06	025
		Essipit	IRI	24	95	802
		Fassett	MÉ	24	80	005
		Ferland-et-Boilleau	MÉ	24	94	220
		Frelighsburg	MÉ	24	46	010
		Grandes-Piles	VL	24	35	040
		Grand-Saint-Esprit	MÉ	24	50	065
		Grenville-sur-la-Rouge	MÉ	24	76	052
		Hatley	MÉ	24	45	043
		Hébertville	MÉ	24	93	020
		Hébertville-Station	VL	24	93	025
		Henryville	MÉ	24	56	042
		Hérouxville	PE	24	35	035
		Howick	MÉ	24	69	025
		Irlande	MÉ	24	31	040
		Kinnear's Mills	MÉ	24	31	105
		La Corne	MÉ	24	88	030
		La Morandière	MÉ	24	88	015
		La Motte	MÉ	24	88	045
		La Présentation	MÉ	24	54	035
		La Trinité-des-Monts	PE	24	10	010
		Labrecque	MÉ	24	93	055
		Lac-Brome	V	24	46	075
		Lac-des-Plages	MÉ	24	80	130
		Lac-Sainte-Marie	MÉ	24	83	020
		Lac-Sergent	V	24	34	120
		Lac-Walker	NO	24	97	904
		Landrienne	CT	24	88	035
		Lanoraie	MÉ	24	52	017
		L'Ascension-de-Notre-Seigneur	PE	24	93	065
		L'Avenir	MÉ	24	49	025
		Lefebvre	MÉ	24	49	020
		L'Isle-aux-Allumettes	MÉ	24	84	082
		Lochaber	CT	24	80	055
		Lochaber-Partie-Ouest	CT	24	80	060
		Low	CT	24	83	010
		Malartic	V	24	89	015
		Mandeville	MÉ	24	52	095
		Marieville	V	24	55	048
		Massueville	VL	24	53	010
		Mille-Isles	MÉ	24	76	030
		Mont-Saint-Grégoire	MÉ	24	56	097
		Morin-Heights	MÉ	24	77	050
		Mulgrave-et-Derry	MÉ	24	80	085
		Napierville	MÉ	24	68	030
		Notre-Dame-de-Bonsecours	MÉ	24	80	015
		Notre-Dame-de-Ham	MÉ	24	39	015
		Notre-Dame-de-Lorette	MÉ	24	92	060
		Notre-Dame-de-Lourdes	MÉ	24	61	045
		Notre-Dame-du-Mont-Carmel	PE	24	37	235
		Notre-Dame-du-Sacré-Coeur-d'Issoudun	PE	24	33	085
		Noyan	MÉ	24	56	015
		Passes-Dangereuses	NO	24	92	902
		Péribonka	MÉ	24	92	010
		Piedmont	MÉ	24	77	030
		Pointe-Fortune	VL	24	71	140
		Pont-Rouge	V	24	34	017

Tableau 6 Régions métropolitaines de recensement, agglomérations de recensement, zones d'influence métropolitaine de recensement et leurs subdivisions de recensement composantes en ordre alphabétique, selon la catégorie métropolitaine de recensement, et selon la province et le territoire, 2011 (suite)

Nom	Code	Nom de SDR composante	Genre de SDR	PR	DR	SDR
Québec (suite)						
		Prévost	V	24	75	040
		Rawdon	MÉ	24	62	037
		Rigaud	MÉ	24	71	133
		Ristigouche-Partie-Sud-Est	CT	24	06	035
		Rivière-aux-Outardes	NO	24	96	902
		Rivière-Beaudette	MÉ	24	71	005
		Rivière-Éternité	MÉ	24	94	215
		Rivière-Héva	MÉ	24	89	010
		Roxton Pond	MÉ	24	47	047
		Sacré-Coeur-de-Jésus	PE	24	31	130
		Sagard	NO	24	15	904
		Saint-Adelme	PE	24	08	030
		Saint-Adolphe-d'Howard	MÉ	24	77	065
		Saint-Aimé	MÉ	24	53	015
		Saint-Albert	MÉ	24	39	085
		Saint-Alexandre	MÉ	24	56	055
		Saint-Alexandre-de-Kamouraska	MÉ	24	14	035
		Saint-Alexis	VL	24	63	020
		Saint-Alphonse-Rodriguez	MÉ	24	62	025
		Saint-Ambroise	MÉ	24	94	255
		Saint-Ambroise-de-Kildare	PE	24	61	040
		Saint-André-d'Argenteuil	MÉ	24	76	008
		Saint-Anicet	PE	24	69	070
		Saint-Antoine-de-Tilly	MÉ	24	33	095
		Saint-Antoine-sur-Richelieu	MÉ	24	57	075
		Saint-Apollinaire	MÉ	24	33	090
		Saint-Arsène	PE	24	12	065
		Saint-Augustin	PE	24	92	005
		Saint-Barnabé	PE	24	51	025
		Saint-Barnabé-Sud	MÉ	24	54	105
		Saint-Bernard-de-Michaudville	MÉ	24	54	115
		Saint-Blaise-sur-Richelieu	MÉ	24	56	065
		Saint-Bonaventure	MÉ	24	49	125
		Saint-Bruno	MÉ	24	93	030
		Saint-Calixte	MÉ	24	63	055
		Saint-Charles-sur-Richelieu	MÉ	24	57	057
		Saint-Clet	MÉ	24	71	045
		Saint-Côme-Linière	MÉ	24	29	057
		Saint-Cyprien-de-Napierville	MÉ	24	68	035
		Saint-Damase	MÉ	24	54	017
		Saint-David	MÉ	24	53	005
		Saint-Denis-sur-Richelieu	MÉ	24	57	068
		Saint-Donat	PE	24	09	030
		Sainte-Angèle-de-Monnoir	MÉ	24	55	030
		Sainte-Anne-de-Beaupré	V	24	21	030
		Sainte-Anne-de-la-Rochelle	MÉ	24	42	050
		Sainte-Anne-de-Sabrevois	PE	24	56	060
		Sainte-Anne-des-Lacs	PE	24	77	035
		Sainte-Barbe	MÉ	24	69	065
		Sainte-Béatrix	MÉ	24	62	020
		Sainte-Brigide-d'Iberville	MÉ	24	56	105
		Sainte-Brigitte-des-Saults	PE	24	49	085
		Sainte-Catherine-de-Hatley	MÉ	24	45	060
		Sainte-Cécile-de-Milton	MÉ	24	47	055
		Sainte-Clotilde-de-Horton	MÉ	24	39	117
		Saint-Edmond-de-Grantham	PE	24	49	100
		Saint-Édouard	MÉ	24	68	045
		Sainte-Euphémie-sur-Rivière-du-Sud	MÉ	24	18	035
		Sainte-Hélène-de-Bagot	MÉ	24	54	095
		Sainte-Hélène-de-Chester	MÉ	24	39	035
		Sainte-Julienne	MÉ	24	63	060
		Sainte-Justine-de-Newton	MÉ	24	71	115
		Saint-Élie-de-Caxton	MÉ	24	51	075

Tableau 6 Régions métropolitaines de recensement, agglomérations de recensement, zones d'influence métropolitaine de recensement et leurs subdivisions de recensement composantes en ordre alphabétique, selon la catégorie métropolitaine de recensement, et selon la province et le territoire, 2011 (suite)

Nom	Code	Nom de SDR composante	Genre de SDR	PR	DR	SDR
Québec (suite)						
		Sainte-Luce	MÉ	24	09	092
		Sainte-Madeleine	VL	24	54	025
		Sainte-Marcelline-de-Kildare	MÉ	24	62	030
		Sainte-Marie-Madeleine	PE	24	54	030
		Sainte-Marie-Salomé	PE	24	63	005
		Sainte-Marthe	MÉ	24	71	110
		Sainte-Martine	MÉ	24	70	012
		Sainte-Mélanie	MÉ	24	61	050
		Sainte-Paule	MÉ	24	08	040
		Saint-Epiphane	MÉ	24	12	030
		Sainte-Sophie	MÉ	24	75	028
		Saint-Esprit	MÉ	24	63	030
		Saint-Étienne-de-Beauharnois	MÉ	24	70	030
		Saint-Étienne-de-Bolton	MÉ	24	45	100
		Saint-Étienne-des-Grès	PE	24	51	090
		Saint-Eugène	MÉ	24	49	105
		Saint-Eugène-de-Ladrière	PE	24	10	075
		Saint-Fabien	PE	24	10	070
		Saint-Ferréol-les-Neiges	MÉ	24	21	010
		Saint-François-du-Lac	MÉ	24	50	128
		Saint-François-Xavier-de-Brompton	PE	24	42	020
		Saint-Gédéon	MÉ	24	93	035
		Saint-Gérard-Majella	PE	24	53	085
		Saint-Germain	PE	24	14	045
		Saint-Henri-de-Taillon	MÉ	24	93	070
		Saint-Hippolyte	MÉ	24	75	045
		Saint-Hugues	MÉ	24	54	100
		Saint-Ignace-de-Loyola	PE	24	52	045
		Saint-Jacques	MÉ	24	63	013
		Saint-Jacques-le-Mineur	PE	24	68	040
		Saint-Jean-Baptiste	MÉ	24	57	033
		Saint-Jean-de-Brébeuf	MÉ	24	31	100
		Saint-Jean-de-Cherbourg	PE	24	08	010
		Saint-Jean-de-Matha	MÉ	24	62	015
		Saint-Jude	MÉ	24	54	110
		Saint-Léandre	PE	24	08	065
		Saint-Liboire	MÉ	24	54	072
		Saint-Liguori	PE	24	63	065
		Saint-Lin-Laurentides	V	24	63	048
		Saint-Louis	MÉ	24	54	120
		Saint-Louis-de-Gonzague	PE	24	70	035
		Saint-Marc-de-Figuery	PE	24	88	040
		Saint-Marcellin	PE	24	10	025
		Saint-Marc-sur-Richelieu	MÉ	24	57	050
		Saint-Mathieu-du-Parc	MÉ	24	51	070
		Saint-Michel	PE	24	68	050
		Saint-Michel-de-Bellechasse	MÉ	24	19	110
		Saint-Norbert-d'Arthabaska	MÉ	24	39	043
		Saint-Ours	V	24	53	032
		Saint-Paul-de-l'Île-aux-Noix	MÉ	24	56	035
		Saint-Philibert	MÉ	24	29	065
		Saint-Pie	V	24	54	008
		Saint-Pierre	VL	24	61	020
		Saint-Pierre-de-Broughton	MÉ	24	31	135
		Saint-Polycarpe	MÉ	24	71	020
		Saint-Rémi	V	24	68	055
		Saint-Rémi-de-Tingwick	PE	24	39	020
		Saint-René	PE	24	29	050
		Saint-Robert	MÉ	24	53	020
		Saint-Roch-de-l'Achigan	MÉ	24	63	035
		Saint-Roch-de-Richelieu	MÉ	24	53	040
		Saint-Rosaire	PE	24	39	145
		Saint-Sauveur	V	24	77	043

Tableau 6 Régions métropolitaines de recensement, agglomérations de recensement, zones d'influence métropolitaine de recensement et leurs subdivisions de recensement composantes en ordre alphabétique, selon la catégorie métropolitaine de recensement, et selon la province et le territoire, 2011 (suite)

Nom	Code	Nom de SDR composante	Genre de SDR	PR	DR	SDR
Québec (suite)						
		Saint-Sixte	MÉ	24	80	070
		Saints-Martyrs-Canadiens	PE	24	39	005
		Saint-Stanislas	MÉ	24	92	070
		Saint-Stanislas-de-Kostka	MÉ	24	70	040
		Saint-Télesphore	MÉ	24	71	015
		Saint-Thomas	MÉ	24	61	027
		Saint-Tite-des-Caps	MÉ	24	21	005
		Saint-Urbain-Premier	MÉ	24	70	005
		Saint-Valentin	MÉ	24	56	030
		Saint-Valère	MÉ	24	39	135
		Saint-Valérien	PE	24	10	060
		Saint-Valérien-de-Milton	MÉ	24	54	065
		Saint-Zéphirin-de-Courval	PE	24	50	090
		Sheenboro	MÉ	24	84	095
		Shefford	CT	24	47	035
		Stanstead	CT	24	45	025
		Thurso	V	24	80	050
		Très-Saint-Rédempteur	MÉ	24	71	125
		Très-Saint-Sacrement	PE	24	69	030
		Trois-Rives	MÉ	24	35	055
		Ulverton	MÉ	24	42	078
		Upton	MÉ	24	48	038
		Venise-en-Québec	MÉ	24	56	005
		Wentworth	CT	24	76	035
		Wentworth-Nord	MÉ	24	77	060
		Yamaska	MÉ	24	53	072
Zone d'influence métropolitaine modérée (Québec)	24997	Acton Vale	V	24	48	028
		Amherst	CT	24	78	070
		Ange-Gardien	MÉ	24	55	008
		Armagh	MÉ	24	19	037
		Arundel	CT	24	78	060
		Asbestos	V	24	40	043
		Aston-Jonction	MÉ	24	50	013
		Audet	MÉ	24	30	055
		Authier	MÉ	24	87	050
		Authier-Nord	MÉ	24	87	100
		Baie-des-Sables	MÉ	24	08	080
		Baie-du-Febvre	MÉ	24	50	100
		Baie-Trinité	VL	24	96	005
		Barnston-Ouest	MÉ	24	44	045
		Barraute	MÉ	24	88	022
		Batiscan	MÉ	24	37	210
		Béarn	MÉ	24	85	020
		Beauceville	V	24	27	028
		Beaulac-Garthby	MÉ	24	31	008
		Bedford	V	24	46	035
		Bedford	CT	24	46	040
		Belcourt	MÉ	24	89	050
		Berthier-sur-Mer	MÉ	24	18	065
		Berthierville	V	24	52	035
		Béthanie	MÉ	24	48	005
		Biencourt	MÉ	24	13	055
		Blue Sea	MÉ	24	83	045
		Boileau	MÉ	24	80	115
		Bolton-Ouest	MÉ	24	46	065
		Bonsecours	MÉ	24	42	040
		Bouchette	MÉ	24	83	050
		Brébeuf	PE	24	78	075
		Brome	VL	24	46	070
		Bryson	MÉ	24	84	025
		Campbell's Bay	MÉ	24	84	030

Tableau 6 Régions métropolitaines de recensement, agglomérations de recensement, zones d'influence métropolitaine de recensement et leurs subdivisions de recensement composantes en ordre alphabétique, selon la catégorie métropolitaine de recensement, et selon la province et le territoire, 2011 (suite)

Nom	Code	Nom de SDR composante	Genre de SDR	PR	DR	SDR
Québec (suite)						
		Cap-Chat	V	24	04	047
		Cap-Santé	V	24	34	030
		Cascapédia–Saint-Jules	MÉ	24	05	077
		Charette	MÉ	24	51	080
		Chartierville	MÉ	24	41	020
		Chazel	MÉ	24	87	095
		Chénéville	MÉ	24	80	103
		Chichester	CT	24	84	090
		Chute-Saint-Philippe	MÉ	24	79	065
		Clarendon	MÉ	24	84	015
		Clermont	CT	24	87	110
		Clerval	MÉ	24	87	075
		Cleveland	CT	24	42	110
		Coaticook	V	24	44	037
		Colombier	MÉ	24	95	050
		Danville	V	24	40	047
		Daveluyville	V	24	39	155
		Dégelis	V	24	13	005
		Desbiens	V	24	93	005
		Deschaillons-sur-Saint-Laurent	MÉ	24	38	070
		Deschambault-Grondines	MÉ	24	34	058
		Disraeli	V	24	31	015
		Dixville	MÉ	24	44	023
		Donnacona	V	24	34	025
		Dosquet	MÉ	24	33	040
		Dundee	CT	24	69	075
		Dupuy	MÉ	24	87	085
		Durham-Sud	MÉ	24	49	015
		East Angus	V	24	41	060
		East Broughton	MÉ	24	31	122
		East Hereford	MÉ	24	44	010
		Elgin	MÉ	24	69	050
		Esprit-Saint	MÉ	24	10	005
		Estérel	V	24	77	011
		Farnham	V	24	46	112
		Forestville	V	24	95	045
		Fort-Coulonge	VL	24	84	060
		Fortierville	MÉ	24	38	047
		Frampton	MÉ	24	26	005
		Franklin	MÉ	24	69	010
		Gallichan	MÉ	24	87	020
		Girardville	MÉ	24	92	055
		Godbout	VL	24	96	010
		Godmanchester	CT	24	69	060
		Gracefield	V	24	83	032
		Grand-Métis	MÉ	24	09	060
		Grand-Remous	MÉ	24	83	095
		Grosses-Roches	MÉ	24	08	015
		Ham-Nord	CT	24	39	010
		Hampden	CT	24	41	075
		Harrington	CT	24	76	065
		Havelock	CT	24	69	005
		Hemmingford	CT	24	68	015
		Hemmingford	VL	24	68	010
		Hinchinbrooke	CT	24	69	045
		Honfleur	MÉ	24	19	070
		Hope	CT	24	05	025
		Hope Town	MÉ	24	05	020
		Huberdeau	MÉ	24	78	065
		Huntingdon	V	24	69	055
		Inverness	MÉ	24	32	058
		Ivry-sur-le-Lac	MÉ	24	78	042
		Kazabazua	MÉ	24	83	015

Tableau 6 Régions métropolitaines de recensement, agglomérations de recensement, zones d'influence métropolitaine de recensement et leurs subdivisions de recensement composantes en ordre alphabétique, selon la catégorie métropolitaine de recensement, et selon la province et le territoire, 2011 (suite)

Nom	Code	Nom de SDR composante	Genre de SDR	PR	DR	SDR
Québec (suite)						
		Kiamika	MÉ	24	79	025
		Kingsbury	VL	24	42	070
		Kingsey Falls	V	24	39	097
		Kitcisakik	S-É	24	89	802
		La Bostonnais	MÉ	24	90	017
		La Conception	MÉ	24	78	115
		La Durantaye	PE	24	19	090
		La Guadeloupe	VL	24	29	030
		La Macaza	MÉ	24	79	047
		La Martre	MÉ	24	04	030
		La Minerve	MÉ	24	78	130
		La Patrie	MÉ	24	41	027
		La Reine	MÉ	24	87	080
		La Sarre	V	24	87	090
		La Visitation-de-l'Île-Dupas	MÉ	24	52	050
		La Visitation-de-Yamaska	MÉ	24	50	085
		Lac-aux-Sables	PE	24	35	010
		Lac-Chicobi	NO	24	88	904
		Lac-des-Aigles	MÉ	24	13	060
		Lac-des-Seize-Îles	MÉ	24	77	055
		Lac-du-Cerf	MÉ	24	79	015
		Lac-Etchemin	MÉ	24	28	053
		Lacolle	MÉ	24	56	023
		Lac-Saguay	VL	24	79	060
		Lac-Saint-Paul	MÉ	24	79	105
		Lac-Simon	MÉ	24	80	095
		Lac-Supérieur	MÉ	24	78	095
		Lamarche	MÉ	24	93	060
		L'Anse-Saint-Jean	MÉ	24	94	210
		Lantier	MÉ	24	78	015
		L'Ascension	MÉ	24	79	050
		Launay	CT	24	88	080
		Laurier-Station	VL	24	33	060
		Laurierville	MÉ	24	32	072
		Leclercville	MÉ	24	33	123
		Lemieux	MÉ	24	38	020
		Les Bergeronnes	MÉ	24	95	018
		Les Escoumins	MÉ	24	95	025
		Les Hauteurs	MÉ	24	09	015
		Les Méchins	MÉ	24	08	005
		L'Île-du-Grand-Calumet	MÉ	24	84	035
		Lingwick	CT	24	41	085
		L'Isle-aux-Coudres	MÉ	24	16	023
		L'Islet	MÉ	24	17	078
		L'Isle-Verte	MÉ	24	12	043
		Litchfield	MÉ	24	84	040
		Longue-Pointe-de-Mingan	MÉ	24	98	045
		Longue-Rive	MÉ	24	95	032
		Lotbinière	MÉ	24	33	115
		Louiseville	V	24	51	015
		Lyster	MÉ	24	32	065
		Macamic	V	24	87	058
		Maddington	CT	24	39	165
		Manseau	MÉ	24	38	028
		Mansfield-et-Pontefract	MÉ	24	84	065
		Maricourt	MÉ	24	42	065
		Marsoui	VL	24	04	025
		Marston	CT	24	30	035
		Martinville	MÉ	24	44	060
		Maskinongé	MÉ	24	51	008
		Matapédia	MÉ	24	06	045
		Melbourne	CT	24	42	075

Tableau 6 Régions métropolitaines de recensement, agglomérations de recensement, zones d'influence métropolitaine de recensement et leurs subdivisions de recensement composantes en ordre alphabétique, selon la catégorie métropolitaine de recensement, et selon la province et le territoire, 2011 (suite)

Nom	Code	Nom de SDR composante	Genre de SDR	PR	DR	SDR
Québec (suite)						
		Messines	MÉ	24	83	060
		Métabetchouan–Lac-à-la-Croix	V	24	93	012
		Milan	MÉ	24	30	040
		Mont-Albert	NO	24	04	902
		Montcalm	MÉ	24	78	055
		Montcerf-Lytton	MÉ	24	83	088
		Montebello	MÉ	24	80	010
		Mont-Joli	V	24	09	077
		Montmagny	V	24	18	050
		Montpellier	MÉ	24	80	090
		Mont-Tremblant	V	24	78	102
		Namur	MÉ	24	80	110
		Nédélec	CT	24	85	100
		Newport	MÉ	24	41	037
		Nicolet	V	24	50	072
		Nomingue	MÉ	24	79	030
		Normandin	V	24	92	040
		Notre-Dame-Auxiliatrice-de-Buckland	PE	24	19	010
		Notre-Dame-de-la-Merci	MÉ	24	62	055
		Notre-Dame-de-Lourdes	PE	24	32	080
		Notre-Dame-de-Pontmain	MÉ	24	79	010
		Notre-Dame-des-Monts	MÉ	24	15	025
		Notre-Dame-des-Neiges	MÉ	24	11	045
		Notre-Dame-de-Stanbridge	MÉ	24	46	100
		Notre-Dame-du-Laus	MÉ	24	79	005
		Notre-Dame-du-Nord	MÉ	24	85	090
		Notre-Dame-du-Rosaire	MÉ	24	18	040
		Odanak	IRI	24	50	802
		Ogden	MÉ	24	45	020
		Ormstown	MÉ	24	69	037
		Otter Lake	MÉ	24	84	055
		Packington	PE	24	13	015
		Padoue	MÉ	24	09	040
		Palmarolle	MÉ	24	87	025
		Papineauville	MÉ	24	80	037
		Parisville	PE	24	38	055
		Paspébiac	V	24	05	032
		Petite-Rivière-Saint-François	MÉ	24	16	005
		Petit-Saguenay	MÉ	24	94	205
		Pierreville	MÉ	24	50	113
		Piopolis	MÉ	24	30	020
		Plaisance	MÉ	24	80	045
		Plessisville	V	24	32	040
		Plessisville	PE	24	32	045
		Pohénégamook	V	24	13	095
		Portage-du-Fort	VL	24	84	020
		Port-Cartier	V	24	97	022
		Portneuf	V	24	34	048
		Portneuf-sur-Mer	MÉ	24	95	040
		Potton	CT	24	45	030
		Pouliaries	MÉ	24	87	035
		Price	VL	24	09	065
		Princeville	V	24	32	033
		Racine	MÉ	24	42	032
		Rapide-Danseur	MÉ	24	87	010
		Rémigny	MÉ	24	85	105
		Richmond	V	24	42	098
		Ripon	MÉ	24	80	078
		Rivière-à-Pierre	MÉ	24	34	135
		Rivière-Bleue	MÉ	24	13	025
		Rivière-Ojima	NO	24	87	904
		Rivière-Saint-Jean	MÉ	24	98	050

Tableau 6 Régions métropolitaines de recensement, agglomérations de recensement, zones d'influence métropolitaine de recensement et leurs subdivisions de recensement composantes en ordre alphabétique, selon la catégorie métropolitaine de recensement, et selon la province et le territoire, 2011 (suite)

Nom	Code	Nom de SDR composante	Genre de SDR	PR	DR	SDR
Québec (suite)						
		Rochebaucourt	MÉ	24	88	010
		Roquemaure	MÉ	24	87	015
		Rougemont	MÉ	24	55	037
		Roxton	CT	24	48	015
		Roxton Falls	VL	24	48	010
		Sacré-Coeur	MÉ	24	95	010
		Saint-Adalbert	MÉ	24	17	015
		Saint-Adelphe	PE	24	35	015
		Saint-Adrien	MÉ	24	40	010
		Saint-Agapit	MÉ	24	33	045
		Saint-Alban	MÉ	24	34	097
		Saint-Alexandre-des-Lacs	PE	24	07	065
		Saint-Alexis	PE	24	63	025
		Saint-Alexis-des-Monts	PE	24	51	065
		Saint-Alfred	MÉ	24	27	015
		Saint-André	MÉ	24	14	040
		Saint-André-Avellin	MÉ	24	80	027
		Saint-André-du-Lac-Saint-Jean	VL	24	91	010
		Saint-Anselme	MÉ	24	19	062
		Saint-Armand	MÉ	24	46	017
		Saint-Athanase	MÉ	24	13	100
		Saint-Aubert	MÉ	24	17	055
		Saint-Augustin	MÉ	24	98	012
		Saint-Barthélemy	PE	24	52	055
		Saint-Basile	V	24	34	038
		Saint-Benjamin	MÉ	24	28	025
		Saint-Bernard	MÉ	24	26	055
		Saint-Bernard-de-Lacolle	PE	24	68	005
		Saint-Bruno-de-Kamouraska	MÉ	24	14	010
		Saint-Camille	CT	24	40	025
		Saint-Camille-de-Lellis	PE	24	28	070
		Saint-Casimir	MÉ	24	34	078
		Saint-Célestin	MÉ	24	50	035
		Saint-Célestin	VL	24	50	030
		Saint-Césaire	V	24	55	023
		Saint-Charles-de-Bellechasse	MÉ	24	19	097
		Saint-Charles-Garnier	PE	24	09	010
		Saint-Chrysostome	MÉ	24	69	017
		Saint-Claude	MÉ	24	42	100
		Saint-Clément	PE	24	11	005
		Saint-Cléophas-de-Brandon	MÉ	24	52	075
		Saint-Côme	PE	24	62	065
		Saint-Cuthbert	MÉ	24	52	062
		Saint-Cyprien	MÉ	24	12	005
		Saint-Cyprien	PE	24	28	040
		Saint-Damase	PE	24	07	105
		Saint-Damien	PE	24	62	075
		Saint-Damien-de-Buckland	PE	24	19	030
		Saint-Didace	PE	24	52	090
		Saint-Donat	MÉ	24	62	060
		Sainte-Adèle	V	24	77	022
		Sainte-Agathe-de-Lotbinière	MÉ	24	33	017
		Sainte-Agathe-des-Monts	V	24	78	032
		Sainte-Angèle-de-Méridi	MÉ	24	09	035
		Sainte-Angèle-de-Prémont	MÉ	24	51	055
		Sainte-Anne-de-la-Pérade	MÉ	24	37	205
		Sainte-Anne-du-Sault	MÉ	24	39	150
		Sainte-Apolline-de-Patton	PE	24	18	025
		Sainte-Aurélie	MÉ	24	28	015
		Sainte-Christine	PE	24	48	020
		Sainte-Christine-d'Auvergne	MÉ	24	34	105
		Sainte-Claire	MÉ	24	19	055

Tableau 6 Régions métropolitaines de recensement, agglomérations de recensement, zones d'influence métropolitaine de recensement et leurs subdivisions de recensement composantes en ordre alphabétique, selon la catégorie métropolitaine de recensement, et selon la province et le territoire, 2011 (suite)

Nom	Code	Nom de SDR composante	Genre de SDR	PR	DR	SDR
Québec (suite)						
		Sainte-Clotilde	MÉ	24	68	020
		Sainte-Clotilde-de-Beauce	MÉ	24	31	060
		Sainte-Croix	MÉ	24	33	102
		Saint-Edmond-les-Plaines	MÉ	24	92	050
		Saint-Édouard-de-Lotbinière	PE	24	33	080
		Saint-Édouard-de-Maskinongé	MÉ	24	51	050
		Sainte-Edwidge-de-Clifton	CT	24	44	055
		Sainte-Élisabeth	PE	24	52	030
		Sainte-Élisabeth-de-Warwick	MÉ	24	39	090
		Sainte-Émélie-de-l'Énergie	MÉ	24	62	070
		Sainte-Eulalie	MÉ	24	50	005
		Sainte-Flavie	PE	24	09	085
		Sainte-Françoise	PE	24	11	030
		Sainte-Françoise	MÉ	24	38	035
		Sainte-Geneviève-de-Batiscan	PE	24	37	215
		Sainte-Geneviève-de-Berthier	PE	24	52	040
		Sainte-Germaine-Boulé	MÉ	24	87	030
		Sainte-Hedwidge	MÉ	24	91	030
		Sainte-Hélène	MÉ	24	14	025
		Sainte-Hélène-de-Mancebourg	PE	24	87	070
		Sainte-Hénédine	PE	24	26	040
		Sainte-Irène	PE	24	07	040
		Sainte-Jeanne-d'Arc	PE	24	09	020
		Sainte-Justine	MÉ	24	28	045
		Saint-Éloi	PE	24	11	035
		Saint-Elphège	PE	24	50	095
		Sainte-Lucie-de-Beaugard	MÉ	24	18	020
		Sainte-Lucie-des-Laurentides	MÉ	24	78	020
		Saint-Elzéar	MÉ	24	26	022
		Saint-Elzéar-de-Témiscouata	MÉ	24	13	085
		Sainte-Marguerite-du-Lac-Masson	V	24	77	012
		Sainte-Marie	V	24	26	030
		Sainte-Marie-de-Blandford	MÉ	24	38	015
		Saint-Émile-de-Suffolk	MÉ	24	80	125
		Sainte-Monique	MÉ	24	93	075
		Sainte-Monique	MÉ	24	50	057
		Sainte-Perpétue	PE	24	50	050
		Saint-Ephrem-de-Beauce	MÉ	24	29	112
		Sainte-Praxède	PE	24	31	050
		Sainte-Rita	MÉ	24	11	015
		Sainte-Rose-de-Watford	MÉ	24	28	030
		Sainte-Sabine	MÉ	24	46	105
		Sainte-Séraphine	PE	24	39	105
		Sainte-Sophie-de-Lévrard	PE	24	38	040
		Sainte-Sophie-d'Halifax	MÉ	24	32	023
		Sainte-Thècle	MÉ	24	35	050
		Sainte-Thérèse-de-Gaspé	MÉ	24	02	010
		Sainte-Ursule	PE	24	51	040
		Saint-Eusèbe	PE	24	13	030
		Saint-Evariste-de-Forsyth	MÉ	24	29	025
		Saint-Fabien-de-Panet	PE	24	18	015
		Saint-Faustin-Lac-Carré	MÉ	24	78	047
		Saint-Félicien	V	24	91	042
		Saint-Félix-de-Kingsey	MÉ	24	49	005
		Saint-Félix-de-Valois	MÉ	24	62	007
		Saint-Ferdinand	MÉ	24	32	013
		Saint-Flavien	MÉ	24	33	052
		Saint-Fortunat	MÉ	24	31	030
		Saint-François-de-la-Rivière-du-Sud	MÉ	24	18	060
		Saint-François-Xavier-de-Viger	MÉ	24	12	025
		Saint-Frédéric	PE	24	27	065
		Saint-Gabriel	V	24	52	080

Tableau 6 Régions métropolitaines de recensement, agglomérations de recensement, zones d'influence métropolitaine de recensement et leurs subdivisions de recensement composantes en ordre alphabétique, selon la catégorie métropolitaine de recensement, et selon la province et le territoire, 2011 (suite)

Nom	Code	Nom de SDR composante	Genre de SDR	PR	DR	SDR
Québec (suite)						
		Saint-Gabriel-de-Brandon	PE	24	52	085
		Saint-Gabriel-de-Rimouski	MÉ	24	09	025
		Saint-Gabriel-Lalemant	MÉ	24	14	075
		Saint-Gédéon-de-Beauce	MÉ	24	29	013
		Saint-Georges-de-Clarenceville	MÉ	24	56	010
		Saint-Georges-de-Windsor	MÉ	24	40	032
		Saint-Gervais	MÉ	24	19	075
		Saint-Gilbert	PE	24	34	060
		Saint-Gilles	PE	24	33	035
		Saint-Godefroi	CT	24	05	015
		Saint-Guillaume	MÉ	24	49	113
		Saint-Guillaume-Nord	NO	24	62	912
		Saint-Herménégilde	MÉ	24	44	015
		Saint-Hilaire-de-Dorset	PE	24	29	020
		Saint-Honoré-de-Shenley	MÉ	24	29	038
		Saint-Honoré-de-Témiscouata	MÉ	24	13	090
		Saint-Hubert-de-Rivière-du-Loup	MÉ	24	12	010
		Saint-Ignace-de-Stanbridge	MÉ	24	46	095
		Saint-Irénée	PE	24	15	005
		Saint-Isidore	MÉ	24	26	063
		Saint-Isidore-de-Clifton	MÉ	24	41	012
		Saint-Jacques-de-Leeds	MÉ	24	31	140
		Saint-Jacques-le-Majeur-de-Wolfestown	PE	24	31	025
		Saint-Janvier-de-Joly	MÉ	24	33	065
		Saint-Jean-de-Dieu	MÉ	24	11	010
		Saint-Joachim	PE	24	21	020
		Saint-Joachim-de-Shefford	PE	24	47	040
		Saint-Joseph-de-Beauce	V	24	27	043
		Saint-Joseph-de-Ham-Sud	PE	24	40	005
		Saint-Joseph-de-Lepage	PE	24	09	070
		Saint-Joseph-des-Érables	MÉ	24	27	050
		Saint-Jules	PE	24	27	055
		Saint-Julien	MÉ	24	31	035
		Saint-Juste-du-Lac	MÉ	24	13	040
		Saint-Justin	PE	24	51	045
		Saint-Lambert	PE	24	87	120
		Saint-Lazare-de-Bellechasse	MÉ	24	19	050
		Saint-Léonard-d'Aston	MÉ	24	50	042
		Saint-Léonard-de-Portneuf	MÉ	24	34	115
		Saint-Léon-de-Standon	PE	24	19	020
		Saint-Léon-le-Grand	PE	24	07	030
		Saint-Léon-le-Grand	PE	24	51	035
		Saint-Louis-de-Blandford	MÉ	24	39	170
		Saint-Louis-de-Gonzague	MÉ	24	28	035
		Saint-Louis-du-Ha! Ha!	PE	24	13	080
		Saint-Luc-de-Bellechasse	MÉ	24	28	060
		Saint-Ludger	MÉ	24	30	072
		Saint-Ludger-de-Milot	MÉ	24	93	080
		Saint-Magloire	MÉ	24	28	075
		Saint-Malachie	PE	24	19	025
		Saint-Malo	MÉ	24	44	003
		Saint-Marc-des-Carières	V	24	34	065
		Saint-Marc-du-Lac-Long	PE	24	13	020
		Saint-Marcel-de-Richelieu	MÉ	24	54	125
		Saint-Martin	PE	24	29	045
		Saint-Mathieu-de-Rioux	PE	24	11	050
		Saint-Moïse	PE	24	07	095
		Saint-Narcisse	PE	24	37	240
		Saint-Narcisse-de-Beaurivage	PE	24	33	030
		Saint-Nazaire-d'Acton	PE	24	48	050
		Saint-Nérée	PE	24	19	045
		Saint-Norbert	PE	24	52	070

Tableau 6 Régions métropolitaines de recensement, agglomérations de recensement, zones d'influence métropolitaine de recensement et leurs subdivisions de recensement composantes en ordre alphabétique, selon la catégorie métropolitaine de recensement, et selon la province et le territoire, 2011 (suite)

Nom	Code	Nom de SDR composante	Genre de SDR	PR	DR	SDR
Québec (suite)		Saint-Octave-de-Métis	PE	24	09	055
		Saint-Odilon-de-Cranbourne	PE	24	27	035
		Saint-Pascal	V	24	14	018
		Saint-Patrice-de-Beaurivage	MÉ	24	33	025
		Saint-Patrice-de-Sherrington	PE	24	68	025
		Saint-Paul-de-la-Croix	PE	24	12	035
		Saint-Paul-de-Montminy	MÉ	24	18	030
		Saint-Paulin	MÉ	24	51	060
		Saint-Philémon	PE	24	19	005
		Saint-Philippe-de-Néri	PE	24	14	060
		Saint-Pie-de-Guire	PE	24	49	130
		Saint-Pierre-Baptiste	PE	24	32	050
		Saint-Pierre-de-Lamy	MÉ	24	13	075
		Saint-Pierre-de-la-Rivière-du-Sud	PE	24	18	055
		Saint-Pierre-de-Véronne-à-Pike-River	MÉ	24	46	025
		Saint-Pierre-les-Becquets	MÉ	24	38	065
		Saint-Prosper	MÉ	24	28	020
		Saint-Prosper-de-Champlain	MÉ	24	37	250
		Saint-Raphaël	MÉ	24	19	082
		Saint-Raymond	V	24	34	128
		Saint-Roch-des-Aulnaies	PE	24	17	065
		Saint-Roch-Ouest	MÉ	24	63	040
		Saint-Romain	MÉ	24	30	100
		Saint-Samuel	PE	24	39	130
		Saint-Sébastien	PE	24	56	050
		Saint-Sébastien	MÉ	24	30	085
		Saint-Sévère	PE	24	51	030
		Saint-Séverin	PE	24	35	020
		Saint-Simon	PE	24	11	055
		Saint-Stanislas	MÉ	24	37	245
		Saint-Sylvère	MÉ	24	38	005
		Saint-Sylvestre	MÉ	24	33	007
		Saint-Théodore-d'Acton	PE	24	48	045
		Saint-Théophile	MÉ	24	29	005
		Saint-Thomas-Didyme	MÉ	24	92	045
		Saint-Tite	V	24	35	027
		Saint-Ubalde	MÉ	24	34	090
		Saint-Urbain	PE	24	16	055
		Saint-Vallier	MÉ	24	19	117
		Saint-Vianney	MÉ	24	07	075
		Saint-Victor	MÉ	24	27	008
		Saint-Wenceslas	MÉ	24	50	023
		Saint-Zacharie	MÉ	24	28	005
		Saint-Zénon	MÉ	24	62	080
		Sayabec	MÉ	24	07	085
		Scotstown	V	24	41	080
		Scott	MÉ	24	26	048
		Senneterre	V	24	89	040
		Senneterre	PE	24	89	045
		Shawville	MÉ	24	84	010
		Shigawake	MÉ	24	05	010
		Stanbridge East	MÉ	24	46	045
		Stanbridge Station	MÉ	24	46	030
		Stanstead	V	24	45	008
		Stanstead-Est	MÉ	24	44	050
		Stornoway	MÉ	24	30	105
		Stratford	CT	24	30	110
	Stukely-Sud	VL	24	45	105	
	Sutton	V	24	46	058	
	Tadoussac	VL	24	95	005	
	Taschereau	MÉ	24	87	042	
	Témiscouata-sur-le-Lac	V	24	13	073	
	Timiskaming	IRI	24	85	806	
	Tingwick	MÉ	24	39	025	

Tableau 6 Régions métropolitaines de recensement, agglomérations de recensement, zones d'influence métropolitaine de recensement et leurs subdivisions de recensement composantes en ordre alphabétique, selon la catégorie métropolitaine de recensement, et selon la province et le territoire, 2011 (suite)

Nom	Code	Nom de SDR composante	Genre de SDR	PR	DR	SDR
Québec (suite)						
		Tring-Jonction	VL	24	27	060
		Trois-Pistoles	V	24	11	040
		Val-Alain	MÉ	24	33	070
		Val-Brillant	MÉ	24	07	080
		Valcourt	CT	24	42	060
		Valcourt	V	24	42	055
		Val-David	VL	24	78	010
		Val-des-Lacs	MÉ	24	78	100
		Vallée-Jonction	MÉ	24	26	015
		Val-Morin	MÉ	24	78	005
		Waltham	MÉ	24	84	070
		Warden	VL	24	47	030
		Warwick	V	24	39	077
		Waterloo	V	24	47	025
		Weedon	MÉ	24	41	098
		Westbury	CT	24	41	065
		Windsor	V	24	42	088
		Wotton	MÉ	24	40	017
Zone d'influence métropolitaine faible (Québec)	24998	Akulivik	VN	24	99	125
		Amqui	V	24	07	047
		Auclair	MÉ	24	13	045
		Aumond	CT	24	83	090
		Baie-James	MÉ	24	99	060
		Baie-Saint-Paul	V	24	16	013
		Blanc-Sablon	MÉ	24	98	005
		Bois-Franc	MÉ	24	83	085
		Bonaventure	V	24	05	045
		Caplan	MÉ	24	05	060
		Cap-Saint-Ignace	MÉ	24	18	045
		Carleton-sur-Mer	V	24	06	013
		Causapscal	V	24	07	018
		Chambord	MÉ	24	91	020
		Chandler	V	24	02	028
		Chapais	V	24	99	020
		Chibougamau	V	24	99	025
		Chisasibi	TC	24	99	814
		Clermont	V	24	15	035
		Cloridorme	CT	24	03	010
		Côte-Nord-du-Golfe-du-Saint-Laurent	MÉ	24	98	015
		Courcelles	MÉ	24	30	090
		Déléage	MÉ	24	83	070
		Duhamel-Ouest	MÉ	24	85	030
		Egan-Sud	MÉ	24	83	075
		Ferme-Neuve	MÉ	24	79	097
		Fermont	V	24	97	035
		Frontenac	MÉ	24	30	025
		Fugèreville	MÉ	24	85	055
		Gaspé	V	24	03	005
		Grande-Rivière	V	24	02	015
		Grande-Vallée	MÉ	24	03	020
		Guérin	CT	24	85	095
		Havre-Saint-Pierre	MÉ	24	98	040
		Inukjuak	VN	24	99	085
		Ivujivik	VN	24	99	140
		Kamouraska	MÉ	24	14	050
		Kangirsuk	VN	24	99	110
		Kawawachikamach	TK	24	97	806
		Kebaowek	IRI	24	85	802
		Kipawa	MÉ	24	85	010
		Kitigan Zibi	IRI	24	83	802
		Kuujuaq	VN	24	99	095

Tableau 6 Régions métropolitaines de recensement, agglomérations de recensement, zones d'influence métropolitaine de recensement et leurs subdivisions de recensement composantes en ordre alphabétique, selon la catégorie métropolitaine de recensement, et selon la province et le territoire, 2011 (suite)

Nom	Code	Nom de SDR composante	Genre de SDR	PR	DR	SDR
Québec (suite)						
		Kuujuarapik	VN	24	99	075
		La Doré	PE	24	91	050
		La Malbaie	V	24	15	013
		La Pocatière	V	24	14	085
		La Rédemption	PE	24	09	005
		La Tuque	V	24	90	012
		Labelle	MÉ	24	78	120
		Lac-au-Saumon	MÉ	24	07	057
		Lac-Bouchette	MÉ	24	91	005
		Lac-des-Écorces	MÉ	24	79	078
		Lac-Drolet	MÉ	24	30	080
		Lac-Mégantic	V	24	30	030
		Lambton	MÉ	24	30	095
		Laverlochère	MÉ	24	85	050
		Lawrenceville	VL	24	42	045
		Lebel-sur-Quévillon	V	24	99	005
		Lejeune	MÉ	24	13	050
		Les Éboulements	MÉ	24	16	048
		Les Îles-de-la-Madeleine	MÉ	24	01	023
		Lorrainville	MÉ	24	85	037
		Manawan	IRI	24	62	802
		Maniwaki	V	24	83	065
		Maria	MÉ	24	06	005
		Mashteuiatsh	IRI	24	91	802
		Matagami	V	24	99	015
		Métis-sur-Mer	V	24	09	048
		Mingan	IRI	24	98	808
		Mistissini	TC	24	99	804
		Mont-Carmel	MÉ	24	14	005
		Mont-Laurier	V	24	79	088
		Murdochville	V	24	03	025
		Nantes	MÉ	24	30	045
		Natashquan	CT	24	98	025
		Natashquan	IRI	24	98	806
		Nemaska	TC	24	99	808
		New Carlisle	MÉ	24	05	040
		New Richmond	V	24	05	070
		Normétal	MÉ	24	87	115
		Notre-Dame-de-la-Paix	MÉ	24	80	020
		Notre-Dame-de-Montauban	MÉ	24	35	005
		Notre-Dame-des-Bois	MÉ	24	30	010
		Nouvelle	MÉ	24	06	020
		Oujé-Bougoumou	S-É	24	99	818
		Percé	V	24	02	005
		Pessamit	IRI	24	96	802
		Port-Daniel-Gascons	MÉ	24	02	047
		Quaqtaq	VN	24	99	115
		Rivière-au-Tonnerre	MÉ	24	98	055
		Rivière-Ouelle	MÉ	24	14	065
		Rivière-Rouge	V	24	79	037
		Roberval	V	24	91	025
		Saint-Aimé-des-Lacs	MÉ	24	15	030
		Saint-Aimé-du-Lac-des-Îles	MÉ	24	79	022
		Saint-André-de-Restigouche	MÉ	24	06	040
		Saint-Augustin-de-Woburn	PE	24	30	005
		Saint-Bruno-de-Guigues	MÉ	24	85	045
		Saint-Cyrille-de-Lessard	PE	24	17	045
		Saint-Damase-de-L'Islet	MÉ	24	17	040
		Sainte-Anne-de-la-Pocatière	PE	24	14	090
		Sainte-Anne-des-Monts	V	24	04	037
		Sainte-Anne-du-Lac	MÉ	24	79	115
		Sainte-Cécile-de-Lévrard	PE	24	38	060
		Sainte-Cécile-de-Whitton	MÉ	24	30	050

Tableau 6 Régions métropolitaines de recensement, agglomérations de recensement, zones d'influence métropolitaine de recensement et leurs subdivisions de recensement composantes en ordre alphabétique, selon la catégorie métropolitaine de recensement, et selon la province et le territoire, 2011 (suite)

Nom	Code	Nom de SDR composante	Genre de SDR	PR	DR	SDR
Québec (suite)						
		Sainte-Florence	MÉ	24	07	010
		Sainte-Louise	PE	24	17	060
		Saint-Elzéar	MÉ	24	05	050
		Sainte-Marguerite	PE	24	26	035
		Sainte-Marguerite-Marie	MÉ	24	07	005
		Sainte-Perpétue	MÉ	24	17	030
		Sainte-Thérèse-de-la-Gatineau	MÉ	24	83	055
		Saint-Eugène-de-Guigues	MÉ	24	85	085
		Saint-François-d'Assise	MÉ	24	06	055
		Saint-François-de-Sales	MÉ	24	91	015
		Saint-Hilarion	PE	24	16	050
		Saint-Jean-Port-Joli	MÉ	24	17	070
		Saint-Joseph-de-Kamouraska	PE	24	14	030
		Saint-Just-de-Bretonnières	MÉ	24	18	005
		Saint-Maxime-du-Mont-Louis	MÉ	24	04	010
		Saint-Médard	MÉ	24	11	025
		Saint-Michel-des-Saints	MÉ	24	62	085
		Saint-Michel-du-Squatec	PE	24	13	065
		Saint-Pacôme	MÉ	24	14	070
		Saint-Pamphile	V	24	17	010
		Saint-Prime	MÉ	24	91	035
		Saint-Robert-Bellarmin	MÉ	24	30	070
		Saints-Anges	PE	24	26	010
		Saint-Séverin	PE	24	27	070
		Saint-Siméon	PE	24	05	055
		Saint-Siméon	MÉ	24	15	058
		Saint-Tharcisius	PE	24	07	070
		Saint-Thuribe	PE	24	34	085
		Salluit	VN	24	99	135
		Schefferville	V	24	97	040
		Témiscaming	V	24	85	005
		Thorne	MÉ	24	84	045
		Tourville	MÉ	24	17	035
		Ville-Marie	V	24	85	025
		Villeroy	MÉ	24	32	085
		Waskaganish	TC	24	99	806
		Waswanipi	TC	24	99	802
		Wemindji	TC	24	99	812
		Whapmagoostui	TC	24	99	816
Aucune zone d'influence métropolitaine (Québec)	24999	Aguanish	MÉ	24	98	030
		Akulivik	TI	24	99	883
		Akwesasne	IRI	24	69	802
		Albertville	MÉ	24	07	025
		Angliers	VL	24	85	080
		Aupaluk	VN	24	99	105
		Aupaluk	TI	24	99	891
		Baie-Atibenne	NO	24	62	920
		Baie-de-la-Bouteille	NO	24	62	906
		Baie-des-Chaloupes	NO	24	79	920
		Baie-d'Hudson	NO	24	99	904
		Baie-Johan-Beetz	MÉ	24	98	035
		Baie-Obaoca	NO	24	62	918
		Baie-Sainte-Catherine	MÉ	24	15	065
		Barkmere	V	24	78	050
		Belle-Rivière	NO	24	93	908
		Belleterre	V	24	85	065
		Bonne-Espérance	MÉ	24	98	010
		Caniapiscau	NO	24	97	908
		Cascades-Malignes	NO	24	83	904
		Champneuf	MÉ	24	88	005
		Chisasibi	VC	24	99	055

Tableau 6 Régions métropolitaines de recensement, agglomérations de recensement, zones d'influence métropolitaine de recensement et leurs subdivisions de recensement composantes en ordre alphabétique, selon la catégorie métropolitaine de recensement, et selon la province et le territoire, 2011 (suite)

Nom	Code	Nom de SDR composante	Genre de SDR	PR	DR	SDR
Québec (suite)						
		Collines-du-Basque	NO	24	03	904
		Coulée-des-Adolphe	NO	24	04	904
		Dépôt-Échouani	NO	24	83	912
		Doncaster	IRI	24	78	802
		Eastmain	TC	24	99	810
		Eastmain	VC	24	99	045
		Gesgapegiag	IRI	24	06	802
		Gros-Mécatina	MÉ	24	98	014
		Grosse-Île	MÉ	24	01	042
		Hunter's Point	S-É	24	85	803
		Inukjuak	TI	24	99	879
		Kangiqsualujuaq	TI	24	99	894
		Kangiqsualujuaq	VN	24	99	090
		Kangiqsujuaq	VN	24	99	130
		Kangiqsujuaq	TI	24	99	888
		Kangirsuk	TI	24	99	890
		Kawawachikamach	VK	24	99	065
		Kuujuuaq	TI	24	99	893
		Kuujuarapik	TI	24	99	877
		La Romaine	IRI	24	98	804
		Lac-Achouakan	NO	24	93	906
		Lac-Akonapwehikan	NO	24	79	904
		Lac-à-la-Croix	NO	24	09	904
		Lac-Alfred	NO	24	07	912
		Lac-Ashuapmushuan	NO	24	91	902
		Lac-au-Brochet	NO	24	95	902
		Lac-Bazinet	NO	24	79	910
		Lac-Blanc	NO	24	34	902
		Lac-Boisbouscache	NO	24	11	902
		Lac-Boulé	NO	24	35	908
		Lac-Cabasta	NO	24	62	919
		Lac-Casault	NO	24	07	908
		Lac-Croche	NO	24	22	902
		Lac-De La Bidière	NO	24	79	912
		Lac-de-la-Maison-de-Pierre	NO	24	79	916
		Lac-de-la-Pomme	NO	24	79	902
		Lac-des-Dix-Milles	NO	24	62	914
		Lac-des-Eaux-Mortes	NO	24	09	902
		Lac-Despinassy	NO	24	88	902
		Lac-Devenyns	NO	24	62	904
		Lac-Douaire	NO	24	79	922
		Lac-Duparquet	NO	24	87	902
		Lac-du-Taureau	NO	24	62	922
		Lac-Édouard	MÉ	24	90	027
		Lac-Ernest	NO	24	79	924
		Lac-Frontière	MÉ	24	18	010
		Lac-Granet	NO	24	89	912
		Lac-Huron	NO	24	10	902
		Lac-Jacques-Cartier	NO	24	21	904
		Lac-Jérôme	NO	24	98	904
		Lac-John	IRI	24	97	810
		Lac-Juillet	NO	24	97	912
		Lac-Lapeyrère	NO	24	34	906
		Lac-Legendre	NO	24	62	910
		Lac-Lenôtre	NO	24	83	906
		Lac-Marguerite	NO	24	79	926
		Lac-Masketsi	NO	24	35	902
		Lac-Matapédia	NO	24	07	914
		Lac-Matawin	NO	24	62	908
		Lac-Metei	NO	24	89	908
		Lac-Minaki	NO	24	62	902
		Lac-Ministuk	NO	24	94	928
		Lac-Moncouche	NO	24	93	904

Tableau 6 Régions métropolitaines de recensement, agglomérations de recensement, zones d'influence métropolitaine de recensement et leurs subdivisions de recensement composantes en ordre alphabétique, selon la catégorie métropolitaine de recensement, et selon la province et le territoire, 2011 (suite)

Nom	Code	Nom de SDR composante	Genre de SDR	PR	DR	SDR
Québec (suite)						
		Lac-Moselle	NO	24	83	908
		Lac-Nilgaut	NO	24	84	902
		Lac-Normand	NO	24	35	904
		Lac-Oscar	NO	24	79	914
		Lac-Pikauba	NO	24	16	902
		Lac-Pythonga	NO	24	83	902
		Lac-Rapide	IRI	24	83	804
		Lac-Santé	NO	24	62	916
		Lac-Tremblant-Nord	MÉ	24	78	127
		Lac-Vacher	NO	24	97	914
		Lac-Wagwabika	NO	24	79	906
		Laforce	MÉ	24	85	070
		Lalemant	NO	24	94	926
		Laniel	NO	24	85	905
		L'Ascension-de-Patapédia	MÉ	24	06	060
		Latulipe-et-Gaboury	CU	24	85	060
		Les Lacs-du-Témiscamingue	NO	24	85	907
		L'Île-d'Anticosti	MÉ	24	98	020
		Linton	NO	24	34	904
		Matchi-Manitou	NO	24	89	902
		Matimekosh	IRI	24	97	808
		Mistissini	VC	24	99	030
		Moffet	MÉ	24	85	075
		Mont-Alexandre	NO	24	02	902
		Mont-Apica	NO	24	93	902
		Mont-Élie	NO	24	15	902
		Mont-Saint-Michel	MÉ	24	79	110
		Mont-Saint-Pierre	VL	24	04	015
		Mont-Valin	NO	24	94	930
		Nemaska	VC	24	99	040
		Notre-Dame-des-Sept-Douleurs	PE	24	12	045
		Obedjiwan	IRI	24	90	804
		Pakuashipi	S-É	24	98	802
		Petite-Vallée	MÉ	24	03	015
		Petit-Lac-Sainte-Anne	NO	24	14	904
		Petit-Mécatina	NO	24	98	912
		Picard	NO	24	14	902
		Puvirnituq	VN	24	99	120
		Quaqtaq	TI	24	99	889
		Rapides-des-Joachims	MÉ	24	84	100
		Réservoir-Dozois	NO	24	89	910
		Rivière-à-Claude	MÉ	24	04	020
		Rivière-Bonaventure	NO	24	05	902
		Rivière-Bonjour	NO	24	08	902
		Rivière-de-la-Savane	NO	24	35	906
		Rivière-Koksoak	NO	24	99	902
		Rivière-Mistassini	NO	24	92	904
		Rivière-Mouchalagane	NO	24	97	906
		Rivière-Nipissis	NO	24	97	902
		Rivière-Nouvelle	NO	24	06	902
		Rivière-Patapédia-Est	NO	24	07	906
		Rivière-Saint-Jean	NO	24	03	902
		Rivière-Vaseuse	NO	24	07	904
		Routhierville	NO	24	07	902
		Ruisseau-des-Mineurs	NO	24	07	910
		Ruisseau-Ferguson	NO	24	06	904
		Saint-Alexis-de-Matapédia	MÉ	24	06	050
		Saint-Alphonse	MÉ	24	05	065
		Saint-Antoine-de-l'Isle-aux-Grues	PE	24	18	070
		Saint-Benoît-du-Lac	MÉ	24	45	080
		Saint-Cléophas	PE	24	07	090
		Saint-Denis	PE	24	14	055
		Saint-Édouard-de-Fabre	PE	24	85	015

Tableau 6 Régions métropolitaines de recensement, agglomérations de recensement, zones d'influence métropolitaine de recensement et leurs subdivisions de recensement composantes en ordre alphabétique, selon la catégorie métropolitaine de recensement, et selon la province et le territoire, 2011 (suite)

Nom	Code	Nom de SDR composante	Genre de SDR	PR	DR	SDR
Québec (fin)		Sainte-Félicité	MÉ	24	17	025
		Sainte-Madeleine-de-la-Rivière-Madeleine	MÉ	24	04	005
		Sainte-Sabine	PE	24	28	065
		Saint-Guy	MÉ	24	11	020
		Saint-Jean-de-la-Lande	MÉ	24	13	010
		Saint-Louis-de-Gonzague-du-Cap-Tourmente	PE	24	21	015
		Saint-Marcel	MÉ	24	17	020
		Saint-Nazaire-de-Dorchester	PE	24	19	015
		Saint-Noël	VL	24	07	100
		Saint-Omer	MÉ	24	17	005
		Saint-Onésime-d'Ixworth	PE	24	14	080
		Saint-Venant-de-Paquette	MÉ	24	44	005
		Saint-Zénon-du-Lac-Humqui	PE	24	07	035
		Salluit	TI	24	99	887
		Sault-au-Cochon	NO	24	21	902
		Tasiujaq	TI	24	99	892
		Tasiujaq	VN	24	99	100
		Umiujaq	VN	24	99	080
		Umiujaq	TI	24	99	878
		Val-Racine	PE	24	30	015
		Val-Saint-Gilles	MÉ	24	87	105
		Waskaganish	VC	24	99	035
		Waswanipi	VC	24	99	010
		Wemindji	VC	24	99	050
		Wemotaci	IRI	24	90	802
		Whapmagoostui	VC	24	99	070
		Winneway	S-É	24	85	804
Ontario	35					
Régions métropolitaines de recensement (Ontario)	35A					
Barrie	35568	Barrie	CY	35	43	042
		Innisfil	T	35	43	017
		Springwater	TP	35	43	009
Brantford	35543	Brant	CY	35	29	005
		Brantford	CY	35	29	006
		Six Nations (Part) 40	IRI	35	29	020
Grand Sudbury	35580	Grand Sudbury	CV	35	53	005
		Wahnapeitei 11	IRI	35	53	040
		Whitefish Lake 6	IRI	35	52	051
Guelph	35550	Guelph	CY	35	23	008
		Guelph/Eramosa	TP	35	23	009
		Puslinch	TP	35	23	001
Hamilton	35537	Burlington	CY	35	24	002
		Grimsby	T	35	26	065
		Hamilton	C	35	25	005
Kingston	35521	Frontenac Islands	TP	35	10	005
		Kingston	CY	35	10	010
		Loyalist	TP	35	11	005
		South Frontenac	TP	35	10	020
Kitchener–Cambridge–Waterloo	35541	Cambridge	CY	35	30	010
		Kitchener	CY	35	30	013
		North Dumfries	TP	35	30	004
		Waterloo	CY	35	30	016
		Woolwich	TP	35	30	035

Tableau 6 Régions métropolitaines de recensement, agglomérations de recensement, zones d'influence métropolitaine de recensement et leurs subdivisions de recensement composantes en ordre alphabétique, selon la catégorie métropolitaine de recensement, et selon la province et le territoire, 2011 (suite)

Nom	Code	Nom de SDR composante	Genre de SDR	PR	DR	SDR
Ontario (suite)						
London	35555	Adelaide-Metcalf	TP	35	39	047
		Central Elgin	MU	35	34	020
		London	CY	35	39	036
		Middlesex Centre	TP	35	39	033
		Southwold	TP	35	34	024
		St. Thomas	CY	35	34	021
		Strathroy-Caradoc	TP	35	39	015
		Thames Centre	MU	35	39	027
Oshawa	35532	Clarington	MU	35	18	017
		Oshawa	CY	35	18	013
		Whitby	T	35	18	009
Ottawa–Gatineau (partie de l'Ontario)	35505	Clarence-Rockland	CY	35	02	036
		Ottawa	CV	35	06	008
		Russell	TP	35	02	048
Peterborough	35529	Cavan-Monaghan	TP	35	15	013
		Curve Lake First Nation 35	IRI	35	15	019
		Douro-Dummer	TP	35	15	023
		Hiawatha First Nation	IRI	35	15	008
		Otonabee-South Monaghan	TP	35	15	005
		Peterborough	CY	35	15	014
		Smith-Ennismore-Lakefield	TP	35	15	015
St. Catharines–Niagara	35539	Fort Erie	T	35	26	003
		Lincoln	T	35	26	057
		Niagara Falls	CY	35	26	043
		Niagara-on-the-Lake	T	35	26	047
		Pelham	T	35	26	028
		Port Colborne	CY	35	26	011
		St. Catharines	CY	35	26	053
		Thorold	CY	35	26	037
		Wainfleet	TP	35	26	014
		Welland	CY	35	26	032
Thunder Bay	35595	Conmee	TP	35	58	019
		Fort William 52	IRI	35	58	003
		Gillies	TP	35	58	012
		Neebing	MU	35	58	001
		O'Connor	TP	35	58	016
		Oliver Paipoonge	MU	35	58	011
		Shuniah	TP	35	58	028
		Thunder Bay	CY	35	58	004
Toronto	35535	Ajax	T	35	18	005
		Aurora	T	35	19	046
		Bradford West Gwillimbury	T	35	43	014
		Brampton	CY	35	21	010
		Caledon	T	35	21	024
		Chippewas of Georgina Island First Nation	IRI	35	19	076
		East Gwillimbury	T	35	19	054
		Georgina	T	35	19	070
		Halton Hills	T	35	24	015
		King	TP	35	19	049
		Markham	T	35	19	036
		Milton	T	35	24	009
		Mississauga	CY	35	21	005
		Mono	T	35	22	012
		New Tecumseth	T	35	43	007
		Newmarket	T	35	19	048
		Oakville	T	35	24	001
		Orangeville	T	35	22	014

Tableau 6 Régions métropolitaines de recensement, agglomérations de recensement, zones d'influence métropolitaine de recensement et leurs subdivisions de recensement composantes en ordre alphabétique, selon la catégorie métropolitaine de recensement, et selon la province et le territoire, 2011 (suite)

Nom	Code	Nom de SDR composante	Genre de SDR	PR	DR	SDR
Ontario (suite)						
		Pickering	CY	35	18	001
		Richmond Hill	T	35	19	038
		Toronto	C	35	20	005
		Uxbridge	TP	35	18	029
		Vaughan	CY	35	19	028
		Whitchurch-Stouffville	T	35	19	044
Windsor	35559	Amherstburg	T	35	37	028
		Lakeshore	T	35	37	064
		LaSalle	T	35	37	034
		Tecumseh	T	35	37	048
		Windsor	CY	35	37	039
Agglomérations de recensement (Ontario)						
	35B					
Belleville	35522	Belleville	CY	35	12	005
		Quinte West	CY	35	12	015
Brockville	35512	Augusta	TP	35	07	006
		Brockville	CY	35	07	015
		Elizabethtown-Kitley	TP	35	07	014
Centre Wellington	35531	Centre Wellington	TP	35	23	025
Chatham-Kent	35556	Chatham-Kent	MU	35	36	020
		Moravian 47	IRI	35	36	029
Cobourg	35527	Cobourg	T	35	14	021
Collingwood	35567	Collingwood	T	35	43	031
Cornwall	35501	Cornwall	CY	35	01	012
		South Stormont	TP	35	01	011
Elliot Lake	35582	Elliot Lake	CY	35	57	041
Hawkesbury (partie de l'Ontario)	35502	Hawkesbury	T	35	02	008
Ingersoll	35533	Ingersoll	T	35	32	018
Kawartha Lakes	35530	Kawartha Lakes	CY	35	16	010
Kenora	35598	Kenora	CY	35	60	010
Leamington	35557	Kingsville	T	35	37	013
		Leamington	MU	35	37	003
Midland	35571	Midland	T	35	43	074
		Penetanguishene	T	35	43	072
		Tay	TP	35	43	071
Norfolk	35547	Norfolk County	CY	35	28	052
North Bay	35575	Bonfield	TP	35	48	027
		Callander	MU	35	49	066
		East Ferris	TP	35	48	034
		North Bay	CY	35	48	044
Orillia	35569	Mnjikaning First Nation 32 (Rama First Nation 32)	IRI	35	43	050
		Orillia	CY	35	43	052
		Ramara	TP	35	43	019

Tableau 6 Régions métropolitaines de recensement, agglomérations de recensement, zones d'influence métropolitaine de recensement et leurs subdivisions de recensement composantes en ordre alphabétique, selon la catégorie métropolitaine de recensement, et selon la province et le territoire, 2011 (suite)

Nom	Code	Nom de SDR composante	Genre de SDR	PR	DR	SDR
Ontario (suite)						
Owen Sound	35566	Georgian Bluffs	TP	35	42	053
		Owen Sound	CY	35	42	059
Pembroke	35515	Laurentian Valley	TP	35	47	075
		Pembroke	CY	35	47	064
Petawawa	35516	Petawawa	T	35	47	076
Port Hope	35528	Port Hope	MU	35	14	020
Sarnia	35562	Point Edward	VL	35	38	031
		Sarnia	CY	35	38	030
		Sarnia 45	IRI	35	38	025
		St. Clair	TP	35	38	003
Sault Ste. Marie	35590	Garden River 14	IRI	35	57	074
		Laird	TP	35	57	011
		Macdonald, Meredith and Aberdeen Additional	TP	35	57	051
		Prince	TP	35	57	066
		Rankin Location 15D	IRI	35	57	075
		Sault Ste. Marie	CY	35	57	061
Stratford	35553	Stratford	CY	35	31	011
Temiskaming Shores	35584	Casey	TP	35	54	029
		Cobalt	T	35	54	008
		Coleman	TP	35	54	001
		Harley	TP	35	54	026
		Harris	TP	35	54	014
		Temiskaming Shores	CY	35	54	020
Tillsonburg	35546	Tillsonburg	T	35	32	004
Timmins	35586	Timmins	CY	35	56	027
Woodstock	35544	Woodstock	CY	35	32	042
À l'extérieur des régions métropolitaines de recensement et des agglomérations de recensement (Ontario)						
	35C					
Zone d'influence métropolitaine forte (Ontario)	35996	Adjala-Tosorontio	TP	35	43	003
		Alfred and Plantagenet	TP	35	02	023
		Algoma, Unorganized, North Part	NO	35	57	095
		Alnwick/Haldimand	TP	35	14	024
		Amaranth	TP	35	22	008
		Asphodel-Norwood	TP	35	15	003
		Athens	TP	35	07	042
		Aylmer	T	35	34	011
		Bayham	MU	35	34	005
		Beckwith	TP	35	09	024
		Blandford-Blenheim	TP	35	32	045
		Brock	TP	35	18	039
		Carleton Place	T	35	09	028
		Casselman	VL	35	02	044
		Centre Hastings	MU	35	12	026
		Champlain	TP	35	02	010
		Chatsworth	TP	35	42	037
		Chisholm	TP	35	48	031
		Clearview	TP	35	43	005
		Cramahe	TP	35	14	014
		Dawn-Euphemia	TP	35	38	007

Tableau 6 Régions métropolitaines de recensement, agglomérations de recensement, zones d'influence métropolitaine de recensement et leurs subdivisions de recensement composantes en ordre alphabétique, selon la catégorie métropolitaine de recensement, et selon la province et le territoire, 2011 (suite)

Nom	Code	Nom de SDR composante	Genre de SDR	PR	DR	SDR
Ontario (suite)						
		Deseronto	T	35	12	002
		Dutton/Dunwich	MU	35	34	030
		East Garafraxa	TP	35	22	001
		East Hawkesbury	TP	35	02	001
		East Luther Grand Valley	TP	35	22	010
		East Zorra-Tavistock	TP	35	32	038
		Enniskillen	TP	35	38	016
		Erin	T	35	23	017
		Essa	TP	35	43	021
		Essex	T	35	37	016
		Front of Yonge	TP	35	07	017
		Galway-Cavendish and Harvey	TP	35	15	044
		Haldimand County	CY	35	28	018
		Hamilton	TP	35	14	019
		Hilliard	TP	35	54	034
		Hilton	TP	35	57	004
		Hilton Beach	VL	35	57	006
		Hudson	TP	35	54	021
		Jocelyn	TP	35	57	001
		Kenora 38B	IRI	35	60	066
		Kerns	TP	35	54	024
		La Nation	M	35	02	025
		Latchford	T	35	54	006
		Laurentian Hills	T	35	47	090
		Leeds and the Thousand Islands	TP	35	07	021
		Lucan Biddulph	TP	35	39	060
		Malahide	TP	35	34	010
		Markstay-Warren	MU	35	52	013
		Marmora and Lake	MU	35	12	046
		Mattawan	TP	35	48	019
		Meaford	MU	35	42	047
		Melancthon	TP	35	22	019
		Mississippi Mills	T	35	09	030
		Mulmur	TP	35	22	016
		Nipissing	TP	35	49	071
		Nipissing 10	IRI	35	48	073
		Nipissing, Unorganized, North Part	NO	35	48	094
		North Algona Wilberforce	TP	35	47	070
		North Dundas	TP	35	01	030
		North Grenville	MU	35	07	065
		North Middlesex	MU	35	39	041
		North Stormont	TP	35	01	042
		Norwich	TP	35	32	002
		Oro-Medonte	TP	35	43	023
		Perth East	TP	35	31	030
		Perth South	TP	35	31	013
		Petrolia	T	35	38	019
		Plympton-Wyoming	T	35	38	035
		Powassan	MU	35	49	060
		Rat Portage 38A	IRI	35	60	069
		Scugog	TP	35	18	020
		Severn	TP	35	43	015
		Shelburne	T	35	22	021
		South Glengarry	TP	35	01	005
		Southwest Middlesex	MU	35	39	005
		South-West Oxford	TP	35	32	012
		St. Joseph	TP	35	57	008
		St.-Charles	MU	35	52	004
		Stirling-Rawdon	TP	35	12	020
		Stone Mills	TP	35	11	030
		Sudbury, Unorganized, North Part	NO	35	52	093
		Tarbutt and Tarbutt Additional	TP	35	57	014
		The Dalles 38C	IRI	35	60	089

Tableau 6 Régions métropolitaines de recensement, agglomérations de recensement, zones d'influence métropolitaine de recensement et leurs subdivisions de recensement composantes en ordre alphabétique, selon la catégorie métropolitaine de recensement, et selon la province et le territoire, 2011 (suite)

Nom	Code	Nom de SDR composante	Genre de SDR	PR	DR	SDR
Ontario (suite)						
		Thornloe	VL	35	54	038
		Thunder Bay, Unorganized	NO	35	58	090
		Tiny	TP	35	43	068
		Tudor and Cashel	TP	35	12	048
		Tweed	MU	35	12	030
		Tyendinaga	TP	35	12	001
		Wasaga Beach	T	35	43	064
		Wellesley	TP	35	30	027
		West Lincoln	TP	35	26	021
		Wilmot	TP	35	30	020
		Zorra	TP	35	32	027
Zone d'influence métropolitaine modérée (Ontario)	35997	Addington Highlands	TP	35	11	035
		Admaston/Bromley	TP	35	47	043
		Alderville First Nation	IRI	35	14	027
		Algonquin Highlands	TP	35	46	018
		Armour	TP	35	49	019
		Armstrong	TP	35	54	036
		Arnprior	T	35	47	002
		Arran-Elderslie	MU	35	41	043
		Baldwin	TP	35	52	028
		Black River-Matheson	TP	35	56	014
		Blind River	T	35	57	038
		Bluewater	MU	35	40	010
		Bonnechere Valley	TP	35	47	035
		Brighton	MU	35	14	004
		Brooke-Alvinston	MU	35	38	015
		Bruce Mines	T	35	57	021
		Calvin	TP	35	48	022
		Carlow/Mayo	TP	35	12	065
		Central Frontenac	TP	35	10	035
		Chamberlain	TP	35	54	054
		Charlton and Dack	MU	35	54	044
		Chippewas of the Thames First Nation 42	IRI	35	39	017
		Christian Island 30	IRI	35	43	069
		Cochrane, Unorganized, North Part	NO	35	56	092
		Dawson	TP	35	59	040
		Deep River	T	35	47	096
		Dokis 9	IRI	35	49	077
		Dorion	TP	35	58	034
		Drummond/North Elmsley	TP	35	09	010
		Dysart and Others	TP	35	46	024
		Edwardsburgh/Cardinal	TP	35	07	004
		Englehart	T	35	54	052
		Espanola	T	35	52	026
		Evanturel	TP	35	54	049
		Fauquier-Strickland	TP	35	56	052
		Gananoque	T	35	07	024
		Georgian Bay	TP	35	44	065
		Gravenhurst	T	35	44	002
		Greater Madawaska	TP	35	47	008
		Greater Napanee	T	35	11	015
		Grey Highlands	MU	35	42	015
		Gull River 55	IRI	35	58	065
		Hanover	T	35	42	029
		Hastings Highlands	MU	35	12	076
		Havelock-Belmont-Methuen	TP	35	15	030
		Head, Clara and Maria	TP	35	47	098
		Highlands East	MU	35	46	005
		Horton	TP	35	47	046
		Howick	TP	35	40	046
		Huron East	MU	35	40	040

Tableau 6 Régions métropolitaines de recensement, agglomérations de recensement, zones d'influence métropolitaine de recensement et leurs subdivisions de recensement composantes en ordre alphabétique, selon la catégorie métropolitaine de recensement, et selon la province et le territoire, 2011 (suite)

Nom	Code	Nom de SDR composante	Genre de SDR	PR	DR	SDR
Ontario (suite)						
		Huron Shores	MU	35	57	035
		Ignace	TP	35	60	001
		Iroquois Falls	T	35	56	031
		James	TP	35	54	042
		Johnson	TP	35	57	016
		Joly	TP	35	49	051
		Kearney	T	35	49	018
		Kenora, Unorganized	NO	35	60	090
		Kettle Point 44	IRI	35	38	056
		Killaloe, Hagarty and Richards	TP	35	47	033
		Killarney	MU	35	52	036
		Lake of Bays	TP	35	44	027
		Lambton Shores	MU	35	38	040
		Lanark Highlands	TP	35	09	039
		Larder Lake	TP	35	54	062
		Limerick	TP	35	12	051
		Machar	TP	35	49	054
		Madawaska Valley	TP	35	47	030
		Madoc	TP	35	12	036
		Magnetawan	MU	35	49	043
		Mapleton	TP	35	23	033
		Matachewan	TP	35	54	056
		Mattawa	T	35	48	021
		McKellar	TP	35	49	028
		McMurrich/Monteith	TP	35	49	012
		McNab/Braeside	TP	35	47	003
		Merrickville-Wolford	VL	35	07	052
		Minden Hills	TP	35	46	015
		Minto	T	35	23	043
		Montague	TP	35	09	001
		Munsee-Delaware Nation 1	IRI	35	39	018
		Muskoka Lakes	TP	35	44	053
		Nairn and Hyman	TP	35	52	031
		New Credit (Part) 40A	IRI	35	29	021
		Newbury	VL	35	39	002
		Nipissing Ouest	M	35	48	055
		North Frontenac	TP	35	10	045
		North Glengarry	TP	35	01	050
		North Kawartha	TP	35	15	037
		North Perth	MU	35	31	040
		Northern Bruce Peninsula	MU	35	41	069
		Oil Springs	VL	35	38	018
		Papineau-Cameron	TP	35	48	013
		Parry Sound, Unorganized, Centre Part	NO	35	49	096
		Parry Sound, Unorganized, North East Part	NO	35	49	095
		Pelee	TP	35	37	001
		Perry	TP	35	49	014
		Perth	T	35	09	021
		Pikwakanagan (Golden Lake 39)	IRI	35	47	037
		Plummer Additional	TP	35	57	019
		Prescott	T	35	07	008
		Prince Edward County	CY	35	13	020
		Renfrew	T	35	47	048
		Rideau Lakes	TP	35	07	040
		Rivière des Français	M	35	52	001
		Sables-Spanish Rivers	TP	35	52	023
		Saugeen Shores	T	35	41	045
		Schreiber	TP	35	58	051
		Seguin	TP	35	49	003
		Serpent River 7	IRI	35	57	072
		Shoal Lake (Part) 39A	IRI	35	60	068
		Sioux Narrows-Nestor Falls	TP	35	60	008
		Smiths Falls	T	35	09	004

Tableau 6 Régions métropolitaines de recensement, agglomérations de recensement, zones d'influence métropolitaine de recensement et leurs subdivisions de recensement composantes en ordre alphabétique, selon la catégorie métropolitaine de recensement, et selon la province et le territoire, 2011 (suite)

Nom	Code	Nom de SDR composante	Genre de SDR	PR	DR	SDR
Ontario (suite)						
		South Algonquin	TP	35	48	001
		South Bruce Peninsula	T	35	41	055
		South Dundas	TP	35	01	020
		South Huron	MU	35	40	005
		South River	VL	35	49	056
		Southgate	TP	35	42	005
		Spanish	T	35	57	039
		St. Marys	T	35	31	016
		Strong	TP	35	49	046
		Sundridge	VL	35	49	048
		Tay Valley	TP	35	09	015
		Tehkummah	TP	35	51	001
		Temagami	MU	35	48	069
		Terrace Bay	TP	35	58	054
		The Archipelago	TP	35	49	005
		The Blue Mountains	T	35	42	045
		The North Shore	TP	35	57	040
		Thessalon	T	35	57	028
		Timiskaming, Unorganized, West Part	NO	35	54	094
		Trent Hills	MU	35	14	045
		Walpole Island 46	IRI	35	38	004
		Warwick	TP	35	38	043
		Wellington North	TP	35	23	050
		West Elgin	MU	35	34	042
		West Grey	MU	35	42	004
		West Perth	MU	35	31	025
		Westport	VL	35	07	033
		Whitestone	MU	35	49	039
		Whitewater Region	TP	35	47	056
		Wollaston	TP	35	12	054
Zone d'influence métropolitaine faible (Ontario)	35998	Ashfield-Colborne-Wawanosh	TP	35	40	063
		Assiginack	TP	35	51	011
		Atikokan	TP	35	59	001
		Bancroft	T	35	12	061
		Big Grassy River 35G	IRI	35	59	051
		Billings	TP	35	51	021
		Bracebridge	T	35	44	018
		Brockton	MU	35	41	032
		Brudenell, Lyndoch and Raglan	TP	35	47	020
		Burk's Falls	VL	35	49	022
		Carling	TP	35	49	036
		Central Huron	MU	35	40	025
		Central Manitoulin	TP	35	51	006
		Chapleau	TP	35	52	092
		Chapple	TP	35	59	024
		Cochrane	T	35	56	042
		Constance Lake 92	IRI	35	56	095
		Couchiching 16A	IRI	35	59	063
		Dryden	CY	35	60	027
		Eagle Lake 27	IRI	35	60	024
		Ear Falls	TP	35	60	032
		Emo	TP	35	59	019
		English River 21	IRI	35	60	058
		Faraday	TP	35	12	058
		Fort Albany (Part) 67	IRI	35	56	093
		Fort Frances	T	35	59	012
		Goderich	T	35	40	028
		Gordon/Barrie Island	MU	35	51	027
		Gore Bay	T	35	51	026
		Greenstone	MU	35	58	075
		Hearst	T	35	56	076

Tableau 6 Régions métropolitaines de recensement, agglomérations de recensement, zones d'influence métropolitaine de recensement et leurs subdivisions de recensement composantes en ordre alphabétique, selon la catégorie métropolitaine de recensement, et selon la province et le territoire, 2011 (suite)

Nom	Code	Nom de SDR composante	Genre de SDR	PR	DR	SDR
Ontario (suite)						
		Hornepayne	TP	35	57	096
		Huntsville	T	35	44	042
		Huron-Kinloss	TP	35	41	015
		Kapuskasing	T	35	56	066
		Kincardine	MU	35	41	024
		Kirkland Lake	T	35	54	068
		La Vallée	TP	35	59	016
		Lac Seul 28	IRI	35	60	056
		Lake Helen 53A	IRI	35	58	064
		Machin	TP	35	60	021
		Manitou Rapids 11	IRI	35	59	026
		Manitouwadge	TP	35	58	066
		Marathon	T	35	58	059
		Mattagami 71	IRI	35	52	052
		Mattice-Val Côté	TP	35	56	077
		McDougall	MU	35	49	031
		McGarry	TP	35	54	058
		M'Chigeeng 22 (West Bay 22)	IRI	35	51	045
		Mississagi River 8	IRI	35	57	073
		Moonbeam	TP	35	56	056
		Moosonee	TV	35	56	106
		Morris-Turnberry	MU	35	40	050
		Muskrat Dam Lake	IRI	35	60	097
		Neyaashiinigmiing 27	IRI	35	41	060
		Nipigon	TP	35	58	044
		Nipissing, Unorganized, South Part	NO	35	48	091
		North Huron	TP	35	40	055
		Northeastern Manitoulin and the Islands	T	35	51	017
		Opasatika	TP	35	56	073
		Parry Island First Nation	IRI	35	49	073
		Parry Sound	T	35	49	032
		Pic Moberg North	IRI	35	58	060
		Pic River 50	IRI	35	58	062
		Rainy Lake 17A	IRI	35	59	068
		Rainy River	T	35	59	042
		Rainy River, Unorganized	NO	35	59	090
		Red Lake	MU	35	60	042
		Red Rock	TP	35	58	041
		Ryerson	TP	35	49	024
		Sagamok	IRI	35	57	071
		Saugeen 29	IRI	35	41	057
		Seine River 23A	IRI	35	59	066
		Shawanaga 17	IRI	35	49	072
		Sioux Lookout	MU	35	60	034
		Smooth Rock Falls	T	35	56	048
		South Bruce	MU	35	41	004
		Sucker Creek 23	IRI	35	51	041
		Wabaseemoong	IRI	35	60	061
		Wawa	MU	35	57	076
		Webequie	IRI	35	60	079
		White River	TP	35	57	091
		Whitefish Bay 32A	IRI	35	60	004
		Whitefish River (Part) 4	IRI	35	51	040
		Whitesand	IRI	35	58	097
		Wikwemikong Unceded	IRI	35	51	043
		Wunnumin 1	IRI	35	60	085
Aucune zone d'influence métropolitaine (Ontario)	35999	Abitibi 70	IRI	35	56	033
		Agency 1	IRI	35	59	062
		Akwesasne (Part) 59	IRI	35	01	007
		Alberton	TP	35	59	011
		Algoma, Unorganized, South East Part	NO	35	57	094

Tableau 6 Régions métropolitaines de recensement, agglomérations de recensement, zones d'influence métropolitaine de recensement et leurs subdivisions de recensement composantes en ordre alphabétique, selon la catégorie métropolitaine de recensement, et selon la province et le territoire, 2011 (suite)

Nom	Code	Nom de SDR composante	Genre de SDR	PR	DR	SDR
Ontario (suite)						
		Aroland 83	IRI	35	58	076
		Attawapiskat 91A	IRI	35	60	051
		Bear Island 1	IRI	35	48	072
		Bearskin Lake	IRI	35	60	095
		Big Island Mainland 93	IRI	35	59	052
		Brethour	TP	35	54	032
		Burpee and Mills	TP	35	51	028
		Cat Lake 63C	IRI	35	60	054
		Chapleau 74A	IRI	35	52	053
		Chapleau 75	IRI	35	52	058
		Christian Island 30A	IRI	35	43	070
		Cochrane, Unorganized, South East Part	NO	35	56	098
		Cochrane, Unorganized, South West Part	NO	35	56	091
		Cockburn Island	TP	35	51	034
		Deer Lake	IRI	35	60	070
		Dubreuilville	TP	35	57	079
		Duck Lake 76B	IRI	35	52	054
		Factory Island 1	IRI	35	56	094
		Flying Post 73	IRI	35	56	100
		Fort Albany (Part) 67	IRI	35	60	050
		Fort Hope 64	IRI	35	60	053
		Fort Severn 89	IRI	35	60	078
		French River 13	IRI	35	49	076
		Gauthier	TP	35	54	066
		Ginoogaming First Nation	IRI	35	58	067
		Goulais Bay 15A	IRI	35	57	077
		Gros Cap 49	IRI	35	57	078
		Henvey Inlet 2	IRI	35	49	075
		Kasabonika Lake	IRI	35	60	096
		Kee-Way-Win	IRI	35	60	104
		Kingfisher Lake 1	IRI	35	60	098
		Kitchenuhmaykoosib Aaki 84 (Big Trout Lake)	IRI	35	60	075
		Lac des Mille Lacs 22A1	IRI	35	58	100
		Lake Nipigon	IRI	35	58	077
		Lake of the Woods	TP	35	59	047
		Lake Of The Woods 37	IRI	35	60	065
		Lansdowne House	S-É	35	60	081
		Long Lake 58	IRI	35	58	068
		Long Sault 12	IRI	35	59	092
		MacDowell Lake	S-É	35	60	102
		Magnetewan 1	IRI	35	49	078
		Manitoulin, Unorganized, West Part	NO	35	51	094
		Marten Falls 65	IRI	35	60	052
		Matachewan 72	IRI	35	54	057
		Mississaugas of Scugog Island	IRI	35	18	022
		Moose Factory 68	IRI	35	56	096
		Moose Point 79	IRI	35	44	073
		Morley	TP	35	59	031
		Neguaguon Lake 25D	IRI	35	59	060
		Neskantaga	IRI	35	60	093
		New Credit (Part) 40A	IRI	35	28	035
		New Post 69A	IRI	35	56	102
		North Spirit Lake	IRI	35	60	080
		Northwest Angle 33B	IRI	35	60	060
		Ojibway Nation of Saugeen (Savant Lake)	IRI	35	58	080
		Oneida 41	IRI	35	39	021
		Osnaburgh 63A	IRI	35	58	085
		Osnaburgh 63B	IRI	35	60	055
		Pays Plat 51	IRI	35	58	063
		Peawanuck	S-É	35	60	091
		Pic Moberg South	IRI	35	58	061
		Pickle Lake	TP	35	60	049
		Pikangikum 14	IRI	35	60	077

Tableau 6 Régions métropolitaines de recensement, agglomérations de recensement, zones d'influence métropolitaine de recensement et leurs subdivisions de recensement composantes en ordre alphabétique, selon la catégorie métropolitaine de recensement, et selon la province et le territoire, 2011 (suite)

Nom	Code	Nom de SDR composante	Genre de SDR	PR	DR	SDR
Ontario (fin)						
		Poplar Hill	IRI	35	60	067
		Rainy Lake 17B	IRI	35	59	069
		Rainy Lake 18C	IRI	35	59	061
		Rainy Lake 26A	IRI	35	59	064
		Rocky Bay 1	IRI	35	58	069
		Sabaskong Bay (Part) 35C	IRI	35	60	007
		Sabaskong Bay (Part) 35C	IRI	35	59	048
		Sabaskong Bay 35D	IRI	35	60	063
		Sachigo Lake 1	IRI	35	60	076
		Sandy Lake 88	IRI	35	60	071
		Saug-a-Gaw-Sing 1	IRI	35	59	053
		Seine River 22A2	IRI	35	58	095
		Seine River 23B	IRI	35	59	065
		Sheguiandah 24	IRI	35	51	042
		Sheshegwaning 20	IRI	35	51	044
		Shoal Lake (Part) 40	IRI	35	60	082
		Shoal Lake 34B2	IRI	35	60	064
		Six Nations (Part) 40	IRI	35	28	037
		Slate Falls	S-É	35	60	046
		Summer Beaver	S-É	35	60	086
		Thessalon 12	IRI	35	57	026
		Timiskaming, Unorganized, East Part	NO	35	54	091
		Tyendinaga Mohawk Territory	IRI	35	12	004
		Val Rita-Harty	TP	35	56	070
		Wabauskang 21	IRI	35	60	084
		Wabigoon Lake 27	IRI	35	60	057
		Wahta Mohawk Territory	IRI	35	44	071
		Wapekeka 2	IRI	35	60	088
		Wawakapewin (Long Dog Lake)	IRI	35	60	100
		Weagamow Lake 87	IRI	35	60	059
		Whitefish Bay 33A	IRI	35	60	005
		Whitefish Bay 34A	IRI	35	60	083
		Zhiibaahaasing 19A (Cockburn Island 19A)	IRI	35	51	100
Manitoba						
	46					
Régions métropolitaines de recensement (Manitoba)						
	46A					
Winnipeg	46602	Brokenhead 4	IRI	46	13	062
		East St. Paul	RM	46	13	032
		Headingley	RM	46	11	042
		Macdonald	RM	46	10	035
		Ritchot	RM	46	02	075
		Rosser	RM	46	14	015
		Springfield	RM	46	12	047
		St. Clements	RM	46	13	056
		St. François Xavier	RM	46	10	052
		Taché	RM	46	02	069
		West St. Paul	RM	46	13	037
		Winnipeg	CY	46	11	040
Agglomérations de recensement (Manitoba)						
	46B					
Brandon	46610	Brandon	CY	46	07	062
		Cornwallis	RM	46	07	060
		Elton	RM	46	07	071
		Whitehead	RM	46	07	057
Portage la Prairie	46607	Portage la Prairie	CY	46	09	029
Steinbach	46605	Steinbach	CY	46	02	044

Tableau 6 Régions métropolitaines de recensement, agglomérations de recensement, zones d'influence métropolitaine de recensement et leurs subdivisions de recensement composantes en ordre alphabétique, selon la catégorie métropolitaine de recensement, et selon la province et le territoire, 2011 (suite)

Nom	Code	Nom de SDR composante	Genre de SDR	PR	DR	SDR
Manitoba (suite)						
Thompson	46640	Mystery Lake	LGD	46	22	017
		Thompson	CY	46	22	026
À l'extérieur des régions métropolitaines de recensement et des agglomérations de recensement (Manitoba)						
	46C					
Zone d'influence métropolitaine forte (Manitoba)	46996	Cartier	RM	46	10	043
		Dunnottar	VL	46	13	049
		Hanover	RM	46	02	041
		La Broquerie	RM	46	02	053
		Niverville	T	46	02	046
		Oakland	RM	46	07	045
		Portage la Prairie	RM	46	09	024
		Rapid City	T	46	15	029
		Rivers	T	46	07	077
		Rockwood	RM	46	14	036
		St. Andrews	RM	46	13	043
		Ste. Anne	RM	46	02	057
		Ste. Anne	T	46	02	061
		Stonewall	T	46	14	039
		Victoria Beach	RM	46	01	078
		Winnipeg Beach	T	46	18	034
		Woodlands	RM	46	14	031
Zone d'influence métropolitaine modérée (Manitoba)	46997	Alexander	RM	46	01	071
		Alonsa	RM	46	17	026
		Armstrong	RM	46	18	037
		Beausejour	T	46	12	056
		Blanshard	RM	46	15	033
		Brokenhead	RM	46	12	054
		Canupawakpa Dakota First Nation (Oak Lake 59)	IRI	46	06	029
		Carberry	T	46	07	068
		Daly	RM	46	07	075
		De Salaberry	RM	46	02	032
		Division No. 1, Unorganized	NO	46	01	094
		Division No. 17, Unorganized	NO	46	17	092
		Division No. 22, Unorganized	NO	46	22	046
		Dufferin	RM	46	03	072
		Elkhorn	VL	46	06	030
		Eriksdale	RM	46	18	052
		Franklin	RM	46	02	025
		Gimli	RM	46	18	031
		Glenboro	VL	46	07	041
		Glenwood	RM	46	07	051
		Grey	RM	46	09	017
		Lac du Bonnet	T	46	01	060
		Lac du Bonnet	RM	46	01	057
		Langford	RM	46	15	018
		Long Plain (Part) 6	IRI	46	09	025
		MacGregor	T	46	08	048
		Minnedosa	T	46	15	075
		Minto	RM	46	15	073
		Montcalm	RM	46	03	030
		Morris	RM	46	03	065
		North Cypress	RM	46	07	065
		North Norfolk	RM	46	08	045
		Oak Lake	T	46	06	018
		Odanah	RM	46	15	023
		Park (South)	RM	46	15	095
		Pinawa	LGD	46	01	051
		Piney	RM	46	01	039

Tableau 6 Régions métropolitaines de recensement, agglomérations de recensement, zones d'influence métropolitaine de recensement et leurs subdivisions de recensement composantes en ordre alphabétique, selon la catégorie métropolitaine de recensement, et selon la province et le territoire, 2011 (suite)

Nom	Code	Nom de SDR composante	Genre de SDR	PR	DR	SDR
Manitoba (suite)						
		Reynolds	RM	46	01	043
		Riverside	RM	46	05	070
		Rosburn	T	46	16	007
		Saskatchewan	RM	46	15	027
		Selkirk	CY	46	13	047
		Sifton	RM	46	06	015
		Sioux Valley Dakota Nation	IRI	46	06	040
		Somerset	VL	46	04	066
		Souris	T	46	07	053
		South Cypress	RM	46	07	038
		South Norfolk	RM	46	08	031
		St. Claude	VL	46	09	020
		St. Laurent	RM	46	18	040
		Ste. Rose du Lac	T	46	17	042
		St-Lazare	VL	46	15	051
		St-Pierre-Jolys	VL	46	02	037
		Strathclair	RM	46	15	064
		Strathcona	RM	46	05	076
		Stuartburn	RM	46	01	035
		Teulon	T	46	14	042
		Waskada	VL	46	05	047
		Wawanesa	VL	46	07	047
		Whitewater	RM	46	05	067
		Woodworth	RM	46	06	037
Zone d'influence métropolitaine faible (Manitoba)	46998	Altona	T	46	03	040
		Arborg	T	46	18	074
		Archie	RM	46	15	046
		Arthur	RM	46	05	050
		Berens River 13	IRI	46	19	077
		Bifrost	RM	46	18	071
		Black River 9	IRI	46	19	054
		Bloodvein 12	IRI	46	19	052
		Boissevain	T	46	05	033
		Brenda	RM	46	05	043
		Buffalo Point 36	IRI	46	01	070
		Cameron	RM	46	05	061
		Carman	T	46	03	074
		Churchill	T	46	23	056
		Churchill 1	IRI	46	23	058
		Clanwilliam	RM	46	15	091
		Coldwell	RM	46	18	044
		Crane River 51	IRI	46	19	068
		Cross Lake 19	IRI	46	22	051
		Cross Lake 19A	IRI	46	22	052
		Cross Lake 19E	IRI	46	22	067
		Dauphin	CY	46	17	050
		Dauphin	RM	46	17	048
		Deloraine	T	46	05	039
		Division No. 19, Unorganized	NO	46	19	045
		Division No. 21, Unorganized	NO	46	21	078
		Dog Creek 46	IRI	46	18	055
		Ebb and Flow 52	IRI	46	17	029
		Ellice	RM	46	15	048
		Emerson	T	46	03	033
		Fairford (Part) 50	IRI	46	18	067
		Fisher	RM	46	18	068
		Fisher River 44	IRI	46	19	056
		Flin Flon (Part)	CY	46	21	064
		Fort Alexander 3	IRI	46	19	050
		Gilbert Plains	RM	46	17	053
		Gilbert Plains	T	46	17	055
		Gladstone	T	46	08	061

Tableau 6 Régions métropolitaines de recensement, agglomérations de recensement, zones d'influence métropolitaine de recensement et leurs subdivisions de recensement composantes en ordre alphabétique, selon la catégorie métropolitaine de recensement, et selon la province et le territoire, 2011 (suite)

Nom	Code	Nom de SDR composante	Genre de SDR	PR	DR	SDR
Manitoba (suite)						
		Glenella	RM	46	08	072
		God's River 86A	IRI	46	22	055
		Grahamdale	RM	46	18	060
		Grandview	T	46	17	060
		Grandview	RM	46	17	057
		Hamiota	T	46	15	038
		Hamiota	RM	46	15	036
		Harrison	RM	46	15	069
		Hartney	T	46	05	063
		Jackhead 43	IRI	46	19	061
		Keeseekoowenin 61	IRI	46	15	067
		Kelsey	RM	46	21	052
		Killarney - Turtle Mountain	RM	46	05	025
		Lansdowne	RM	46	08	054
		Little Saskatchewan 48	IRI	46	18	063
		Lorne	RM	46	04	063
		Louise	RM	46	04	039
		Lynn Lake	T	46	23	047
		McCreary	RM	46	17	034
		Melita	T	46	05	052
		Miniota	RM	46	15	041
		Minitonas	T	46	20	039
		Minitonas	RM	46	20	037
		Morden	T	46	03	053
		Morris	T	46	03	067
		Morton	RM	46	05	031
		Mountain (South)	RM	46	20	032
		Neepawa	T	46	15	020
		Nelson House 170	IRI	46	22	059
		Norway House 17	IRI	46	22	058
		Notre Dame de Lourdes	VL	46	08	033
		Ochre River	RM	46	17	045
		Opaskwayak Cree Nation 21E	IRI	46	21	043
		Opaskwayak Cree Nation 21I	IRI	46	21	040
		Oxford House 24	IRI	46	22	050
		Peguis 1B	IRI	46	19	059
		Pembina	RM	46	04	033
		Pilot Mound	T	46	04	044
		Pine Creek 66A	IRI	46	19	070
		Pipestone	RM	46	06	023
		Plum Coulee	T	46	03	042
		Poplar River 16	IRI	46	19	075
		Powerview-Pine Falls	T	46	01	075
		Pukatawagan 198	IRI	46	23	064
		Red Sucker Lake 1976	IRI	46	22	056
		Rhineland	RM	46	03	036
		Roblin	T	46	16	052
		Roland	RM	46	03	062
		Rolling River 67	IRI	46	15	071
		Roseau River 2	IRI	46	02	027
		Rosedale	RM	46	15	078
		Sandy Bay 5	IRI	46	08	069
		Shell River	RM	46	16	049
		Shoal Lake	RM	46	15	061
		Siglunes	RM	46	18	057
		Silver Creek	RM	46	16	019
		Snow Lake	T	46	21	071
		South Indian Lake	S-É	46	23	037
		Split Lake (Part) 171	IRI	46	22	063
		St. Theresa Point	IRI	46	22	801
		Stanley	RM	46	03	047
		Ste. Rose	RM	46	17	040

Tableau 6 Régions métropolitaines de recensement, agglomérations de recensement, zones d'influence métropolitaine de recensement et leurs subdivisions de recensement composantes en ordre alphabétique, selon la catégorie métropolitaine de recensement, et selon la province et le territoire, 2011 (suite)

Nom	Code	Nom de SDR composante	Genre de SDR	PR	DR	SDR
Manitoba (suite)						
		Swan Lake 7	IRI	46	04	068
		Swan River	RM	46	20	041
		Swan River	T	46	20	048
		The Pas	T	46	21	045
		Thompson	RM	46	03	058
		Treherne	T	46	08	038
		Valley River 63A	IRI	46	16	046
		Victoria	RM	46	08	042
		Virden	T	46	06	034
		Wallace	RM	46	06	028
		Waterhen 45	IRI	46	19	069
		Waywayseecappo First Nation	IRI	46	16	017
		Westbourne	RM	46	08	059
		Whitemouth	RM	46	01	046
		Winkler	CY	46	03	050
		York Landing	IRI	46	22	065
Aucune zone d'influence métropolitaine (Manitoba)	46999	Albert	RM	46	05	058
		Argyle	RM	46	04	057
		Benito	VL	46	20	043
		Binscarth	VL	46	16	029
		Birdtail Creek 57	IRI	46	15	042
		Birtle	T	46	15	057
		Birtle	RM	46	15	055
		Bowsman	VL	46	20	052
		Brochet 197	IRI	46	23	065
		Cartwright	VL	46	04	053
		Chemawawin 2	IRI	46	21	029
		Chemawawin 3	IRI	46	19	082
		Crystal City	VL	46	04	046
		Dakota Plains 6A	IRI	46	09	026
		Dakota Tipi 1	IRI	46	09	027
		Dauphin River 48A	IRI	46	19	062
		Division No. 18, Unorganized, East Part	NO	46	18	091
		Division No. 18, Unorganized, West Part	NO	46	18	093
		Division No. 20, Unorganized, North Part	NO	46	20	069
		Division No. 20, Unorganized, South Part	NO	46	20	066
		Division No. 23, Unorganized	NO	46	23	062
		Edward	RM	46	05	055
		Erickson	T	46	15	093
		Ethelbert	VL	46	17	067
		Ethelbert	RM	46	17	063
		Fairford (Part) 50	IRI	46	19	060
		Fisher River 44A	IRI	46	19	058
		Fox Lake 2	IRI	46	23	027
		Gambler 63 (Part)	IRI	46	15	049
		Gambler 63 (Part)	IRI	46	16	025
		Garden Hill First Nation	IRI	46	22	048
		Gillam	T	46	23	022
		Gillam	S-É	46	23	025
		God's Lake 23	IRI	46	22	049
		Grand Rapids	T	46	21	025
		Grand Rapids 33	IRI	46	21	027
		Granville Lake	S-É	46	23	039
		Gretna	T	46	03	038
		Hillsburg	RM	46	16	045
		Hole or Hollow Water 10	IRI	46	19	053
		Ilford	S-É	46	22	064
		Lac Brochet 197A	IRI	46	23	067
		Lakeview	RM	46	08	066
		Lawrence	RM	46	17	076

Tableau 6 Régions métropolitaines de recensement, agglomérations de recensement, zones d'influence métropolitaine de recensement et leurs subdivisions de recensement composantes en ordre alphabétique, selon la catégorie métropolitaine de recensement, et selon la province et le territoire, 2011 (suite)

Nom	Code	Nom de SDR composante	Genre de SDR	PR	DR	SDR
Manitoba (fin)						
		Leaf Rapids	T	46	23	034
		Little Grand Rapids 14	IRI	46	19	051
		Manitou	T	46	04	035
		McCreary	VL	46	17	036
		Moose Lake 31A	IRI	46	21	058
		Mossey River	RM	46	17	071
		Mountain (North)	RM	46	20	055
		Opaskwayak Cree Nation 21A	IRI	46	21	033
		Opaskwayak Cree Nation 21B	IRI	46	21	034
		Opaskwayak Cree Nation 21C	IRI	46	21	035
		Pauingassi First Nation	IRI	46	19	079
		Riverton	VL	46	18	077
		Roblin	RM	46	04	051
		Rolling River 67B	IRI	46	15	072
		Roseau Rapids 2A	IRI	46	02	026
		Rosburn	RM	46	16	002
		Russell	T	46	16	032
		Russell	RM	46	16	024
		Shamattawa 1	IRI	46	23	071
		Shellmouth-Boulton	RM	46	16	038
		Shoal Lake (Part) 39A	IRI	46	01	082
		Shoal Lake (Part) 40	IRI	46	01	079
		Shoal River Indian Reserve 65A	IRI	46	19	072
		Split Lake (Part) 171	IRI	46	23	060
		Swan Lake 65C	IRI	46	19	071
		The Narrows 49	IRI	46	19	065
		Wasagamack	IRI	46	22	800
		Winchester	RM	46	05	037
		Winnipegosis	VL	46	17	073
Saskatchewan	47					
Régions métropolitaines de recensement (Saskatchewan)	47A					
Regina	47705	Balgonie	T	47	06	032
		Belle Plaine	VL	47	06	022
		Buena Vista	VL	47	06	055
		Disley	VL	47	06	054
		Edenwold	VL	47	06	033
		Edenwold No. 158	RM	47	06	029
		Grand Coulee	VL	47	06	028
		Lumsden	T	47	06	056
		Lumsden Beach	RV	47	06	057
		Lumsden No. 189	RM	47	06	053
		Pense	VL	47	06	023
		Pense No. 160	RM	47	06	021
		Pilot Butte	T	47	06	031
		Regina	CY	47	06	027
		Regina Beach	T	47	06	058
		Sherwood No. 159	RM	47	06	026
		White City	T	47	06	030
Saskatoon	47725	Allan	T	47	11	072
		Asquith	T	47	12	059
		Blucher No. 343	RM	47	11	069
		Bradwell	VL	47	11	071
		Clavet	VL	47	11	077
		Colonsay	T	47	11	079
		Colonsay No. 342	RM	47	11	076
		Corman Park No. 344	RM	47	11	065
		Dalmeny	T	47	11	073
		Delisle	T	47	12	056

Tableau 6 Régions métropolitaines de recensement, agglomérations de recensement, zones d'influence métropolitaine de recensement et leurs subdivisions de recensement composantes en ordre alphabétique, selon la catégorie métropolitaine de recensement, et selon la province et le territoire, 2011 (suite)

Nom	Code	Nom de SDR composante	Genre de SDR	PR	DR	SDR
Saskatchewan (suite)						
		Dundurn	T	47	11	063
		Dundurn No. 314	RM	47	11	061
		Elstow	VL	47	11	074
		Langham	T	47	11	067
		Martensville	CY	47	11	070
		Meacham	VL	47	11	078
		Osler	T	47	11	075
		Saskatoon	CY	47	11	066
		Shields	RV	47	11	064
		Thode	RV	47	11	060
		Vanscoy	VL	47	12	058
		Vanscoy No. 345	RM	47	12	054
		Warman	T	47	11	068
		Whitecap	IRI	47	11	828
Agglomérations de recensement (Saskatchewan)						
	47B					
Estevan	47750	Bienfait	T	47	01	021
		Estevan	CY	47	01	024
		Estevan No. 5	RM	47	01	022
Lloydminster (partie de la Saskatchewan)	47840	Lashburn	T	47	17	024
		Lloydminster (Part)	CY	47	17	029
		Marshall	T	47	17	026
		Wilton No. 472	RM	47	17	022
Moose Jaw	47715	Moose Jaw	CY	47	07	039
		Moose Jaw No. 161	RM	47	07	038
North Battleford	47735	Battle River No. 438	RM	47	12	078
		Battleford	T	47	12	079
		North Battleford	CY	47	16	029
		North Battleford	CN	47	16	027
		Sweet Grass 113-M16	IRI	47	12	837
Prince Albert	47745	Buckland No. 491	RM	47	15	094
		Chief Joseph Custer	IRI	47	15	846
		Prince Albert	CY	47	15	066
		Prince Albert No. 461	RM	47	15	064
		Wahpaton 94A	IRI	47	15	848
Swift Current	47720	Swift Current	CY	47	08	004
		Swift Current No. 137	RM	47	08	001
Yorkton	47710	Ebenezer	VL	47	09	014
		Orkney No. 244	RM	47	09	011
		Springside	T	47	09	016
		Yorkton	CY	47	09	012
À l'extérieur des régions métropolitaines de recensement et des agglomérations de recensement (Saskatchewan)						
	47C					
Zone d'influence métropolitaine forte (Saskatchewan)	47996	Aberdeen	T	47	15	019
		Aberdeen No. 373	RM	47	15	018
		Aquadeo	RV	47	17	005
		Baildon No. 131	RM	47	07	001
		Benson No. 35	RM	47	01	027
		Bethune	VL	47	06	061
		Birch Hills	T	47	15	068
		Bratt's Lake No. 129	RM	47	06	013

Tableau 6 Régions métropolitaines de recensement, agglomérations de recensement, zones d'influence métropolitaine de recensement et leurs subdivisions de recensement composantes en ordre alphabétique, selon la catégorie métropolitaine de recensement, et selon la province et le territoire, 2011 (suite)

Nom	Code	Nom de SDR composante	Genre de SDR	PR	DR	SDR
Saskatchewan (suite)						
		Bredenbury	T	47	05	079
		Britannia No. 502	RM	47	17	028
		B-Say-Tah	RV	47	06	052
		Buffalo No. 409	RM	47	13	068
		Candle Lake	RV	47	15	070
		Caron No. 162	RM	47	07	036
		Coalfields No. 4	RM	47	01	016
		Coulee No. 136	RM	47	07	018
		Craven	VL	47	06	078
		Duck Lake No. 463	RM	47	15	061
		Earl Grey	VL	47	06	079
		Echo Bay	RV	47	16	060
		Francis	T	47	06	009
		Garden River No. 490	RM	47	15	079
		Hepburn	VL	47	15	027
		Hillsborough No. 132	RM	47	07	004
		Kannata Valley	RV	47	06	075
		Lajord No. 128	RM	47	06	011
		Lakeland No. 521	RM	47	15	075
		Lost River No. 313	RM	47	11	059
		Maymont	VL	47	16	004
		McKillop No. 220	RM	47	06	071
		McLean	VL	47	06	037
		Meath Park	VL	47	15	092
		Meota No. 468	RM	47	17	001
		Metinota	RV	47	17	004
		Mortlach	VL	47	07	034
		North Battleford No. 437	RM	47	16	028
		North Portal	VL	47	01	018
		Odessa	VL	47	06	006
		Paddockwood No. 520	RM	47	15	099
		Qu'Appelle	T	47	06	036
		Red Pheasant 108	IRI	47	12	829
		Rhein	VL	47	09	009
		Roche Percée	VL	47	01	019
		Rouleau	T	47	06	017
		Ruddell	VL	47	16	003
		Saltcoats	T	47	05	078
		Saskatchewan Beach	RV	47	06	072
		Saskatchewan Landing No. 167	RM	47	08	038
		Sedley	VL	47	06	008
		Shellbrook No. 493	RM	47	16	046
		Silton	VL	47	06	077
		South Lake	RV	47	07	051
		South Qu'Appelle No. 157	RM	47	06	034
		St. Louis	VL	47	15	059
		Sun Valley	RV	47	07	045
		Sweet Grass 113	IRI	47	12	833
		Tuxford	VL	47	07	043
		Vibank	VL	47	06	007
		Waldeck	VL	47	07	022
		Wallace No. 243	RM	47	09	006
		Waseca	VL	47	17	019
		Weldon	VL	47	15	072
Zone d'influence métropolitaine modérée (Saskatchewan)	47997	Abernethy	VL	47	06	046
		Alameda	T	47	01	037
		Arm River No. 252	RM	47	11	011
		Assiniboine 76	IRI	47	06	810
		Avonlea	VL	47	02	062
		Aylsham	VL	47	14	073
		Bayne No. 371	RM	47	15	011
		Beardy's 97 and Okemasis 96	IRI	47	15	845

Tableau 6 Régions métropolitaines de recensement, agglomérations de recensement, zones d'influence métropolitaine de recensement et leurs subdivisions de recensement composantes en ordre alphabétique, selon la catégorie métropolitaine de recensement, et selon la province et le territoire, 2011 (suite)

Nom	Code	Nom de SDR composante	Genre de SDR	PR	DR	SDR
Saskatchewan (suite)						
		Beaver River No. 622	RM	47	17	062
		Beechy	VL	47	07	062
		Bengough	T	47	02	023
		Big River	T	47	16	072
		Big River No. 555	RM	47	16	075
		Birch Hills No. 460	RM	47	15	067
		Blaine Lake	T	47	16	016
		Blaine Lake No. 434	RM	47	16	013
		Bone Creek No. 108	RM	47	04	058
		Borden	VL	47	16	011
		Briercrest	VL	47	06	018
		Brock	VL	47	13	002
		Brokenshell No. 68	RM	47	02	051
		Browning No. 34	RM	47	01	031
		Bruno	T	47	15	012
		Bulyea	VL	47	06	073
		Burstall	T	47	08	062
		Cabri	T	47	08	032
		Cadillac	VL	47	04	029
		Calder No. 241	RM	47	09	001
		Caledonia No. 99	RM	47	02	066
		Cambria No. 6	RM	47	02	001
		Cana No. 214	RM	47	05	073
		Canora	T	47	09	032
		Canwood	VL	47	16	052
		Canwood No. 494	RM	47	16	051
		Caronport	VL	47	07	037
		Chaplin No. 164	RM	47	07	029
		Chester No. 125	RM	47	05	018
		Christopher Lake	VL	47	15	076
		Churchbridge	T	47	05	094
		Clayton No. 333	RM	47	09	067
		Cochin	RV	47	17	002
		Conquest	VL	47	12	022
		Coronach	T	47	03	004
		Cote 64	IRI	47	09	819
		Cote No. 271	RM	47	09	037
		Cowessess 73	IRI	47	05	803
		Cumberland 100A	IRI	47	15	850
		Cumberland House	NV	47	18	005
		Cupar	T	47	06	094
		Cupar No. 218	RM	47	06	091
		Cut Knife	T	47	13	098
		Cut Knife No. 439	RM	47	13	096
		Cymri No. 36	RM	47	02	037
		Day Star 87	IRI	47	10	824
		Debden	VL	47	16	054
		Dorintosh	VL	47	17	055
		Douglas No. 436	RM	47	16	023
		Duck Lake	T	47	15	062
		Dufferin No. 190	RM	47	06	059
		Eagle Creek No. 376	RM	47	12	064
		Edam	VL	47	17	011
		Elbow	VL	47	11	019
		Eldon No. 471	RM	47	17	017
		Elmsthorpe No. 100	RM	47	02	061
		Excelsior No. 166	RM	47	07	021
		Eyebrow	VL	47	07	049
		Eyebrow No. 193	RM	47	07	047
		Fillmore No. 96	RM	47	02	076
		Fish Creek No. 402	RM	47	15	036
		Foam Lake	T	47	10	038
		Fort Qu'Appelle	T	47	06	051
		Fort San	RV	47	06	045

Tableau 6 Régions métropolitaines de recensement, agglomérations de recensement, zones d'influence métropolitaine de recensement et leurs subdivisions de recensement composantes en ordre alphabétique, selon la catégorie métropolitaine de recensement, et selon la province et le territoire, 2011 (suite)

Nom	Code	Nom de SDR composante	Genre de SDR	PR	DR	SDR
Saskatchewan (suite)						
		Francis No. 127	RM	47	06	004
		Frenchman Butte No. 501	RM	47	17	032
		Frobisher	VL	47	01	017
		Garry No. 245	RM	47	09	019
		Glen Ewen	VL	47	01	012
		Glenside No. 377	RM	47	12	069
		Good Lake No. 274	RM	47	09	029
		Grant No. 372	RM	47	15	014
		Grayson No. 184	RM	47	05	057
		Great Bend No. 405	RM	47	16	008
		Gull Lake	T	47	08	011
		Gull Lake No. 139	RM	47	08	009
		Hafford	T	47	16	022
		Hague	T	47	15	034
		Hanley	T	47	11	032
		Harris No. 316	RM	47	12	029
		Hazlet	VL	47	08	029
		Herbert	T	47	07	026
		Holdfast	VL	47	06	067
		Hoodoo No. 401	RM	47	15	039
		Indian Head	T	47	06	039
		Indian Head No. 156	RM	47	06	038
		Insinger No. 275	RM	47	09	023
		Invergordon No. 430	RM	47	15	054
		James Smith 100	IRI	47	15	849
		Kamsack	T	47	09	039
		Katepwa	RV	47	06	050
		Kelliher	VL	47	10	009
		Kenaston	VL	47	11	036
		Kincaid	VL	47	03	051
		Kingsley No. 124	RM	47	05	014
		Kinistino	T	47	15	074
		Kinistino No. 459	RM	47	15	071
		Kyle	T	47	08	044
		Lac Pelletier No. 107	RM	47	04	061
		Lacadena No. 228	RM	47	08	042
		Laird No. 404	RM	47	15	026
		Lakeside No. 338	RM	47	10	061
		Lampman	T	47	01	032
		Lang	VL	47	02	071
		Langenburg	T	47	05	048
		Leask	VL	47	16	042
		Leask No. 464	RM	47	16	041
		Lebret	VL	47	06	049
		Lemberg	T	47	05	066
		Leroy	T	47	10	058
		Lipton No. 217	RM	47	06	096
		Little Black Bear 84	IRI	47	06	814
		Little Pine 116	IRI	47	13	836
		Little Red River 106C	IRI	47	15	851
		Lone Tree No. 18	RM	47	04	006
		Longlaketon No. 219	RM	47	06	070
		MacNutt	VL	47	05	096
		Macoun	VL	47	02	041
		Maidstone	T	47	17	018
		Makaoo (Part) 120	IRI	47	17	802
		Makwa Lake 129B	IRI	47	17	807
		Manitou Lake No. 442	RM	47	13	079
		Marcelin	VL	47	16	014
		Marquis No. 191	RM	47	07	042
		Marsden	VL	47	13	091
		Martin No. 122	RM	47	05	007
		Maryfield	VL	47	01	096

Tableau 6 Régions métropolitaines de recensement, agglomérations de recensement, zones d'influence métropolitaine de recensement et leurs subdivisions de recensement composantes en ordre alphabétique, selon la catégorie métropolitaine de recensement, et selon la province et le territoire, 2011 (suite)

Nom	Code	Nom de SDR composante	Genre de SDR	PR	DR	SDR
Saskatchewan (suite)						
		Mayfield No. 406	RM	47	16	005
		McCraney No. 282	RM	47	11	034
		Medstead	VL	47	16	063
		Medstead No. 497	RM	47	16	062
		Meeting Lake No. 466	RM	47	16	038
		Melville	CY	47	05	074
		Melville Beach	RV	47	05	060
		Meota	VL	47	17	006
		Mervin	VL	47	17	039
		Midale	T	47	02	039
		Milden	VL	47	12	012
		Milestone	T	47	02	067
		Ministikwan 161	IRI	47	17	809
		Mistawasis 103	IRI	47	16	855
		Montmartre	VL	47	06	002
		Montreal Lake 106B	IRI	47	15	853
		Montrose No. 315	RM	47	12	026
		Moosomin 112B	IRI	47	17	812
		Morse	T	47	07	027
		Morse No. 165	RM	47	07	024
		Mosquito 109	IRI	47	12	830
		Mossbank	T	47	03	092
		Muscowpetung 80	IRI	47	06	813
		Muskeg Lake Cree Nation 102	IRI	47	16	854
		Muskoday First Nation	IRI	47	15	847
		Neudorf	VL	47	05	064
		Nokomis	T	47	11	044
		North Qu'Appelle No. 187	RM	47	06	048
		Okanese 82	IRI	47	06	815
		Oxbow	T	47	01	014
		Paddockwood	VL	47	15	098
		Paradise Hill	VL	47	17	034
		Parkdale No. 498	RM	47	17	047
		Parkside	VL	47	16	044
		Pasqua 79	IRI	47	06	812
		Paynton	VL	47	17	014
		Paynton No. 470	RM	47	17	013
		Peepeekisis 81	IRI	47	06	816
		Pennant	VL	47	08	034
		Perdue	VL	47	12	051
		Perdue No. 346	RM	47	12	050
		Piapot 75	IRI	47	06	809
		Pierceland	VL	47	17	067
		Pinto Creek No. 75	RM	47	03	048
		Pittville No. 169	RM	47	08	028
		Prince Albert National Park	NO	47	16	053
		Prud'Homme	VL	47	15	016
		Punnichy	VL	47	10	029
		Quill Lake	VL	47	10	064
		Radisson	T	47	16	009
		Reciprocity No. 32	RM	47	01	039
		Redberry No. 435	RM	47	16	018
		Redburn No. 130	RM	47	06	016
		Richmound	VL	47	08	022
		Riverside No. 168	RM	47	08	031
		Rockglen	T	47	03	009
		Rodgers No. 133	RM	47	07	006
		Rosedale No. 283	RM	47	11	031
		Rosthern	T	47	15	032
		Rosthern No. 403	RM	47	15	031
		Round Hill No. 467	RM	47	16	033
		Saltcoats No. 213	RM	47	05	077
		Sarnia No. 221	RM	47	06	063

Tableau 6 Régions métropolitaines de recensement, agglomérations de recensement, zones d'influence métropolitaine de recensement et leurs subdivisions de recensement composantes en ordre alphabétique, selon la catégorie métropolitaine de recensement, et selon la province et le territoire, 2011 (suite)

Nom	Code	Nom de SDR composante	Genre de SDR	PR	DR	SDR
Saskatchewan (suite)						
		Saulteaux 159	IRI	47	17	813
		Scott No. 98	RM	47	02	069
		Seekaskootch 119	IRI	47	17	801
		Semans	VL	47	10	022
		Shaunavon	T	47	04	036
		Shell Lake	VL	47	16	057
		Shellbrook	T	47	16	047
		Sliding Hills No. 273	RM	47	09	033
		Souris Valley No. 7	RM	47	02	006
		Southey	T	47	06	092
		Spalding No. 368	RM	47	14	026
		St. Andrews No. 287	RM	47	12	004
		St. Gregor	VL	47	15	003
		St. Louis No. 431	RM	47	15	057
		St. Walburg	T	47	17	036
		Standing Buffalo 78	IRI	47	06	811
		Stanley No. 215	RM	47	05	067
		Star Blanket 83	IRI	47	06	818
		Stoughton	T	47	01	066
		Strasbourg	T	47	06	074
		Sturgeon Lake 101	IRI	47	16	856
		Surprise Valley No. 9	RM	47	02	014
		Tecumseh No. 65	RM	47	01	063
		Terrell No. 101	RM	47	03	096
		Theodore	VL	47	09	028
		Three Lakes No. 400	RM	47	15	044
		Thunderchild First Nation 115B	IRI	47	17	803
		Torquay	VL	47	02	002
		Turtleford	T	47	17	041
		Vanguard	VL	47	03	062
		Victory No. 226	RM	47	07	063
		Viscount	VL	47	11	092
		Viscount No. 341	RM	47	11	091
		Vonda	T	47	15	017
		Wakaw	T	47	15	042
		Waldheim	T	47	15	028
		Wawken No. 93	RM	47	01	076
		Webb No. 138	RM	47	08	006
		Wellington No. 97	RM	47	02	073
		Wheatlands No. 163	RM	47	07	032
		Whiska Creek No. 106	RM	47	03	059
		Wilcox	VL	47	06	014
		Wilkie	T	47	13	069
		Windthorst	VL	47	05	019
		Wise Creek No. 77	RM	47	04	028
		Wiseton	VL	47	12	014
		Wolseley	T	47	05	024
		Wolverine No. 340	RM	47	11	096
		Wreford No. 280	RM	47	11	042
		Zealandia	T	47	12	008
Zone d'influence métropolitaine faible (Saskatchewan)	47998	Abernethy No. 186	RM	47	06	042
		Ahtahkakoop 104	IRI	47	16	860
		Air Ronge	NV	47	18	042
		Arborfield	T	47	14	062
		Arcola	T	47	01	059
		Assiniboia	T	47	03	036
		Auvergne No. 76	RM	47	03	054
		Bengough No. 40	RM	47	02	024
		Big Arm No. 251	RM	47	11	006
		Big Quill No. 308	RM	47	10	046
		Big River 118	IRI	47	16	858

Tableau 6 Régions métropolitaines de recensement, agglomérations de recensement, zones d'influence métropolitaine de recensement et leurs subdivisions de recensement composantes en ordre alphabétique, selon la catégorie métropolitaine de recensement, et selon la province et le territoire, 2011 (suite)

Nom	Code	Nom de SDR composante	Genre de SDR	PR	DR	SDR
Saskatchewan (suite)						
		Biggar	T	47	12	046
		Biggar No. 347	RM	47	12	042
		Bjorkdale No. 426	RM	47	14	038
		Buchanan	VL	47	09	053
		Buchanan No. 304	RM	47	09	049
		Buffalo Narrows	NV	47	18	070
		Buffalo River Dene Nation 193 (Peter Pond Lake 193)	IRI	47	18	818
		Canaan No. 225	RM	47	07	058
		Canoe Lake 165	IRI	47	18	817
		Carlyle	T	47	01	056
		Carmichael No. 109	RM	47	04	054
		Carnduff	T	47	01	008
		Carrot River 29A	IRI	47	14	845
		Chesterfield No. 261	RM	47	08	065
		Chicken 224	IRI	47	18	828
		Chociceland	T	47	14	092
		Churchbridge No. 211	RM	47	05	093
		Clearwater River Dene 222	IRI	47	18	839
		Clinworth No. 230	RM	47	08	053
		Connaught No. 457	RM	47	14	056
		Coteau No. 255	RM	47	07	067
		Craik	T	47	07	092
		Craik No. 222	RM	47	07	091
		Creighton	T	47	18	051
		Cudworth	T	47	15	041
		Cumberland House Cree Nation 20	IRI	47	18	801
		Davidson	T	47	11	014
		Deer Forks No. 232	RM	47	08	061
		Denare Beach	NV	47	18	049
		Dinsmore	VL	47	12	016
		Division No. 18, Unorganized	NO	47	18	090
		Dysart	VL	47	06	097
		Eastend	T	47	04	026
		Eatonia	T	47	08	068
		Elcapo No. 154	RM	47	05	028
		Elfros No. 307	RM	47	10	041
		Elrose	T	47	08	094
		Emerald No. 277	RM	47	10	031
		Enfield No. 194	RM	47	07	053
		Englefeld	VL	47	15	002
		Enniskillen No. 3	RM	47	01	011
		Esterhazy	T	47	05	052
		Eston	T	47	08	076
		Eye Hill No. 382	RM	47	13	049
		Fertile Belt No. 183	RM	47	05	051
		Fertile Valley No. 285	RM	47	12	020
		Fishing Lake 89	IRI	47	10	826
		Flett's Springs No. 429	RM	47	15	051
		Flin Flon (Part)	CY	47	18	052
		Flying Dust First Nation 105 (Meadow Lake 105)	IRI	47	17	805
		Foam Lake No. 276	RM	47	10	036
		Fond du Lac 227	IRI	47	18	824
		Fox Valley No. 171	RM	47	08	024
		Frontier	VL	47	04	012
		Glaslyn	VL	47	17	048
		Glen Bain No. 105	RM	47	03	064
		Golden West No. 95	RM	47	01	069
		Goodsoil	VL	47	17	066
		Grandmother's Bay 219	IRI	47	18	831
		Grass Lake No. 381	RM	47	13	056
		Gravelbourg	T	47	03	071
		Gravelbourg No. 104	RM	47	03	068
		Green Lake	NV	47	18	021

Tableau 6 Régions métropolitaines de recensement, agglomérations de recensement, zones d'influence métropolitaine de recensement et leurs subdivisions de recensement composantes en ordre alphabétique, selon la catégorie métropolitaine de recensement, et selon la province et le territoire, 2011 (suite)

Nom	Code	Nom de SDR composante	Genre de SDR	PR	DR	SDR
Saskatchewan (suite)						
		Grenfell	T	47	05	029
		Happyland No. 231	RM	47	08	056
		Hazelwood No. 94	RM	47	01	072
		Heart's Hill No. 352	RM	47	13	046
		Hillsdale No. 440	RM	47	13	092
		Hodgeville	VL	47	07	016
		Hudson Bay	T	47	14	004
		Hudson Bay No. 394	RM	47	14	001
		Humboldt	CY	47	15	008
		Huron No. 223	RM	47	07	076
		Île-à-la-Crosse	NV	47	18	067
		Imperial	T	47	11	008
		Ituna	T	47	10	004
		Ituna Bon Accord No. 246	RM	47	10	003
		Kahkewistahaw 72	IRI	47	05	804
		Keeseekoose 66	IRI	47	09	820
		Kellross No. 247	RM	47	10	008
		Kelvington	T	47	14	022
		Kerrobert	T	47	13	042
		Kimosom Pwatinahk 203 (Deschambault Lake)	IRI	47	18	852
		Kindersley	T	47	13	008
		Kisbey	VL	47	01	061
		La Loche	NV	47	18	074
		La Ronge	T	47	18	041
		Lac La Hache 220	IRI	47	18	832
		Lac La Ronge 156	IRI	47	18	809
		Laird	VL	47	15	029
		Lake Alma No. 8	RM	47	02	011
		Lake Lenore	VL	47	15	006
		Lake Lenore No. 399	RM	47	15	048
		Langenburg No. 181	RM	47	05	047
		Lanigan	T	47	11	049
		Last Mountain Valley No. 250	RM	47	11	003
		Lawtonia No. 135	RM	47	07	014
		Leader	T	47	08	058
		Leoville	VL	47	16	061
		Loon Lake	VL	47	17	058
		Loon Lake No. 561	RM	47	17	056
		Loreburn No. 254	RM	47	11	018
		Lucky Lake	VL	47	07	059
		Luseland	T	47	13	044
		Macklin	T	47	13	051
		Manor	VL	47	01	054
		Maple Creek	T	47	04	048
		Maple Creek No. 111	RM	47	04	045
		Mariposa No. 350	RM	47	13	038
		Marriott No. 317	RM	47	12	034
		Maryfield No. 91	RM	47	01	094
		McLeod No. 185	RM	47	05	063
		Meadow Lake	CY	47	17	052
		Meadow Lake No. 588	RM	47	17	054
		Melfort	CY	47	14	051
		Mervin No. 499	RM	47	17	045
		Monet No. 257	RM	47	08	092
		Montmartre No. 126	RM	47	06	001
		Montreal Lake 106	IRI	47	18	802
		Moosomin	T	47	05	004
		Moosomin No. 121	RM	47	05	001
		Mount Hope No. 279	RM	47	10	024
		Mountain View No. 318	RM	47	12	038
		Muenster	VL	47	15	004
		Muskowekwan 85	IRI	47	10	822
		Neilburg	VL	47	13	094

Tableau 6 Régions métropolitaines de recensement, agglomérations de recensement, zones d'influence métropolitaine de recensement et leurs subdivisions de recensement composantes en ordre alphabétique, selon la catégorie métropolitaine de recensement, et selon la province et le territoire, 2011 (suite)

Nom	Code	Nom de SDR composante	Genre de SDR	PR	DR	SDR
Saskatchewan (suite)		Nekaneet Cree Nation	IRI	47	04	802
		Newcombe No. 260	RM	47	08	071
		Nipawin	T	47	14	076
		Nipawin No. 487	RM	47	14	072
		Ochapowace 71	IRI	47	05	806
		Ogema	T	47	02	058
		One Arrow 95	IRI	47	15	844
		Outlook	T	47	11	027
		Pelican Narrows 184B	IRI	47	18	820
		Pinehouse	NV	47	18	065
		Pleasantdale No. 398	RM	47	14	035
		Ponass Lake No. 367	RM	47	14	023
		Ponteix	T	47	03	058
		Poorman 88	IRI	47	10	825
		Porcupine No. 395	RM	47	14	006
		Poundmaker 114	IRI	47	13	835
		Preeceville No. 334	RM	47	09	062
		Radville	T	47	02	031
		Raymore	T	47	10	027
		Reford No. 379	RM	47	13	064
		Rocanville	T	47	05	038
		Rosetown	T	47	12	006
		Round Valley No. 410	RM	47	13	072
		Rudy No. 284	RM	47	11	026
		Sakimay 74	IRI	47	05	805
		Sandy Bay	NV	47	18	058
		Sasman No. 336	RM	47	10	071
		Senlac No. 411	RM	47	13	076
		Shoal Lake 28A	IRI	47	14	839
		Silverwood No. 123	RM	47	05	011
		Southend 200	IRI	47	18	822
		Spiritwood	T	47	16	058
		Spiritwood No. 496	RM	47	16	056
		St. Brieux	T	47	15	049
		St. Peter No. 369	RM	47	15	001
		St. Philips No. 301	RM	47	09	042
		Stanley 157	IRI	47	18	803
		Star City No. 428	RM	47	14	047
		Stonehenge No. 73	RM	47	03	038
		The Gap No. 39	RM	47	02	026
		Tisdale	T	47	14	044
		Tisdale No. 427	RM	47	14	043
		Tompkins	VL	47	08	012
		Torch River No. 488	RM	47	14	077
		Touchwood No. 248	RM	47	10	014
		Tramping Lake No. 380	RM	47	13	059
		Turtle River No. 469	RM	47	17	008
		Unity	T	47	13	074
		Walpole No. 92	RM	47	01	091
		Wapachewunak 192D	IRI	47	18	814
		Waterhen 130	IRI	47	17	806
		Watrous	T	47	11	053
		Watson	T	47	10	062
		Waverley No. 44	RM	47	03	022
		Weyburn	CY	47	02	047
		Weyburn No. 67	RM	47	02	044
		White Bear 70	IRI	47	01	808
		White Fox	VL	47	14	079
	White Valley No. 49	RM	47	04	024	
	Whitewood	T	47	05	034	
	Willner No. 253	RM	47	11	016	
	Willow Bunch	T	47	03	028	
	Willow Bunch No. 42	RM	47	03	026	
	Willow Creek No. 458	RM	47	14	053	

Tableau 6 Régions métropolitaines de recensement, agglomérations de recensement, zones d'influence métropolitaine de recensement et leurs subdivisions de recensement composantes en ordre alphabétique, selon la catégorie métropolitaine de recensement, et selon la province et le territoire, 2011 (suite)

Nom	Code	Nom de SDR composante	Genre de SDR	PR	DR	SDR
Saskatchewan (suite)						
		Willowdale No. 153	RM	47	05	033
		Witchekan Lake 117	IRI	47	16	862
		Wolseley No. 155	RM	47	05	027
		Wood River No. 74	RM	47	03	042
		Wynyard	T	47	10	047
		Yellowquill 90	IRI	47	14	841
		Young	VL	47	11	056
Aucune zone d'influence métropolitaine (Saskatchewan)	47999	Abbey	VL	47	08	048
		Albertville	VL	47	15	085
		Alice Beach	RV	47	06	065
		Alida	VL	47	01	041
		Alvena	VL	47	15	038
		Annaheim	VL	47	15	005
		Antelope Park No. 322	RM	47	13	016
		Antler	VL	47	01	048
		Antler No. 61	RM	47	01	047
		Arborfield No. 456	RM	47	14	059
		Archerwill	VL	47	14	036
		Argyle No. 1	RM	47	01	001
		Arlington No. 79	RM	47	04	038
		Arran	VL	47	09	076
		Atwater	VL	47	05	053
		Aylesbury	VL	47	07	093
		Balcarres	T	47	06	047
		Bangor	VL	47	05	054
		Barrier Valley No. 397	RM	47	14	034
		Beardy's and Okemasis 96 and 97A	IRI	47	10	828
		Beardy's and Okemasis 96 and 97B	IRI	47	15	859
		Beatty	VL	47	15	052
		Beauval	NV	47	18	033
		Beaver Flat	RV	47	07	020
		Big Island Lake Cree Territory	IRI	47	17	811
		Big Shell	RV	47	16	059
		Big Stick No. 141	RM	47	08	016
		Bird's Point	RV	47	05	055
		Bjorkdale	VL	47	14	041
		Bladworth	VL	47	11	038
		Brabant Lake	S-É	47	18	825
		Bracken	VL	47	04	008
		Broadview	T	47	05	031
		Brock No. 64	RM	47	01	058
		Broderick	VL	47	11	028
		Brownlee	VL	47	07	048
		Calder	VL	47	09	002
		Carievale	VL	47	01	004
		Carmichael	VL	47	04	056
		Carrot River	T	47	14	069
		Central Butte	T	47	07	054
		Ceylon	VL	47	02	028
		Chamberlain	VL	47	06	064
		Chaplin	VL	47	07	031
		Chicken 225	IRI	47	18	823
		Chitek Lake	RV	47	16	077
		Chitek Lake 191	IRI	47	16	863
		Chorney Beach	RV	47	10	034
		Clearwater River Dene Band 223	IRI	47	18	829
		Climax	VL	47	04	009
		Coderre	VL	47	07	008
		Codette	VL	47	14	074
		Cole Bay	NH	47	18	028
		Coleville	VL	47	13	026

Tableau 6 Régions métropolitaines de recensement, agglomérations de recensement, zones d'influence métropolitaine de recensement et leurs subdivisions de recensement composantes en ordre alphabétique, selon la catégorie métropolitaine de recensement, et selon la province et le territoire, 2011 (suite)

Nom	Code	Nom de SDR composante	Genre de SDR	PR	DR	SDR
Saskatchewan (suite)						
		Consul	VL	47	04	021
		Coteau Beach	RV	47	07	068
		Creelman	VL	47	02	079
		Dafoe	VL	47	10	051
		Denholm	VL	47	16	002
		Denzil	VL	47	13	054
		Dilke	VL	47	06	068
		Dodsland	VL	47	13	029
		Dore Lake	NH	47	18	023
		Drake	VL	47	11	048
		Drinkwater	VL	47	06	019
		Dubuc	VL	47	05	058
		Duff	VL	47	05	068
		Duval	VL	47	11	002
		Eagles Lake 165C	IRI	47	17	816
		Elfros	VL	47	10	043
		Endeavour	VL	47	09	065
		Enterprise No. 142	RM	47	08	021
		Ernfold	VL	47	07	028
		Etters Beach	RV	47	11	007
		Excel No. 71	RM	47	03	029
		Fairlight	VL	47	01	098
		Fenwood	VL	47	05	071
		Fillmore	VL	47	02	078
		Findlater	VL	47	06	062
		Fishing Lake 89A	IRI	47	10	854
		Flaxcombe	VL	47	13	009
		Fleming	T	47	05	002
		Fond du Lac 229	IRI	47	18	833
		Fond du Lac 231	IRI	47	18	847
		Fond du Lac 232	IRI	47	18	846
		Forget	VL	47	01	064
		Fosston	VL	47	14	025
		Four Portages 157C	IRI	47	18	813
		Fox Valley	VL	47	08	026
		Frontier No. 19	RM	47	04	011
		Gainsborough	VL	47	01	002
		Gerald	VL	47	05	044
		Gladmar	VL	47	02	015
		Glen Harbour	RV	47	06	080
		Glen McPherson No. 46	RM	47	03	016
		Glenavon	VL	47	05	021
		Glenside	VL	47	11	029
		Golden Prairie	VL	47	08	018
		Goodeve	VL	47	05	069
		Goodwater	VL	47	02	036
		Gordon 86	IRI	47	10	823
		Govan	T	47	11	004
		Grandview Beach	RV	47	06	069
		Grandview No. 349	RM	47	13	032
		Grassy Creek No. 78	RM	47	04	034
		Grayson	VL	47	05	059
		Greig Lake	RV	47	17	053
		Griffin No. 66	RM	47	02	042
		Grizzly Bear's Head 110 and Lean Man 111	IRI	47	12	832
		Halbrite	VL	47	02	038
		Happy Valley No. 10	RM	47	02	018
		Harris	VL	47	12	032
		Hart Butte No. 11	RM	47	03	001
		Hawarden	VL	47	11	024
		Hazel Dell No. 335	RM	47	09	060
		Hazenmore	VL	47	03	052
		Heward	VL	47	01	067

Tableau 6 Régions métropolitaines de recensement, agglomérations de recensement, zones d'influence métropolitaine de recensement et leurs subdivisions de recensement composantes en ordre alphabétique, selon la catégorie métropolitaine de recensement, et selon la province et le territoire, 2011 (suite)

Nom	Code	Nom de SDR composante	Genre de SDR	PR	DR	SDR
Saskatchewan (suite)						
		Hubbard	VL	47	10	002
		Humboldt No. 370	RM	47	15	007
		Hyas	VL	47	09	071
		Invermay	VL	47	09	058
		Invermay No. 305	RM	47	09	054
		Island View	RV	47	06	085
		Jans Bay	NH	47	18	030
		Jansen	VL	47	10	054
		Keeler	VL	47	07	046
		Keeseekoose 66A	IRI	47	09	822
		Keeseekoose 66-CA-04	IRI	47	09	824
		Keeseekoose 66-CA-05	IRI	47	09	826
		Keeseekoose 66-CA-06	IRI	47	09	828
		Keeseekoose 66-KE-04	IRI	47	09	830
		Keeseekoose 66-KE-05	IRI	47	09	832
		Kelvington No. 366	RM	47	14	021
		Kendal	VL	47	06	003
		Kennedy	VL	47	01	077
		Kenosee Lake	VL	47	01	079
		Key West No. 70	RM	47	02	057
		Keys No. 303	RM	47	09	046
		Killaly	VL	47	05	062
		Kindersley No. 290	RM	47	13	006
		King George No. 256	RM	47	07	066
		Kinistin 91	IRI	47	14	842
		Kinley	VL	47	12	052
		Kinoosao-Thomas Clark 204	IRI	47	18	854
		Kipling	T	47	05	016
		Kitsakie 156B	IRI	47	18	812
		Kivimaa-Moonlight Bay	RV	47	17	042
		Krydor	VL	47	16	019
		La Plonge 192	IRI	47	18	807
		Lafleche	T	47	03	044
		Lake Alma	VL	47	02	012
		Lake Johnston No. 102	RM	47	03	093
		Lake of the Rivers No. 72	RM	47	03	034
		Lakeview No. 337	RM	47	10	066
		Lancer	VL	47	08	049
		Landis	VL	47	13	067
		Laurier No. 38	RM	47	02	029
		Leross	VL	47	10	011
		Leroy No. 339	RM	47	10	056
		Leslie Beach	RV	47	10	035
		Lestock	VL	47	10	012
		Liberty	VL	47	11	009
		Limerick	VL	47	03	041
		Lintlaw	VL	47	09	061
		Lipton	VL	47	06	098
		Little Bone 74B	IRI	47	05	808
		Little Hills 158	IRI	47	18	844
		Little Hills 158B	IRI	47	18	849
		Little Red River 106D	IRI	47	16	857
		Livingston No. 331	RM	47	09	075
		Lomond No. 37	RM	47	02	033
		Loreburn	VL	47	11	021
		Love	VL	47	14	091
		Lucky Man	IRI	47	16	870
		Macrorie	VL	47	12	019
		Major	VL	47	13	021
		Makwa	VL	47	17	057
		Makwa Lake 129	IRI	47	17	808
		Makwa Lake 129C	IRI	47	17	815
		Manitou Beach	RV	47	11	054
		Mankota	VL	47	03	019

Tableau 6 Régions métropolitaines de recensement, agglomérations de recensement, zones d'influence métropolitaine de recensement et leurs subdivisions de recensement composantes en ordre alphabétique, selon la catégorie métropolitaine de recensement, et selon la province et le territoire, 2011 (suite)

Nom	Code	Nom de SDR composante	Genre de SDR	PR	DR	SDR
Saskatchewan (suite)						
		Mankota No. 45	RM	47	03	018
		Maple Bush No. 224	RM	47	07	071
		Marengo	VL	47	13	014
		Margo	VL	47	10	072
		Markinch	VL	47	06	093
		Marquis	VL	47	07	044
		McTaggart	VL	47	02	048
		Meadow Lake 105A	IRI	47	17	819
		Mendham	VL	47	08	059
		Michel Village	NH	47	18	072
		Middle Lake	VL	47	15	047
		Milden No. 286	RM	47	12	011
		Milton No. 292	RM	47	13	011
		Min-A-He-Quo-Sis 116C	IRI	47	17	825
		Ministikwan 161A	IRI	47	17	810
		Minton	VL	47	02	016
		Miry Creek No. 229	RM	47	08	046
		Missinipe	NH	47	18	062
		Mistatim	VL	47	14	039
		Mistusinne	RV	47	07	074
		Moose Creek No. 33	RM	47	01	036
		Moose Mountain No. 63	RM	47	01	053
		Moose Range No. 486	RM	47	14	067
		Morin Lake 217	IRI	47	18	808
		Morris No. 312	RM	47	11	052
		Mount Pleasant No. 2	RM	47	01	006
		Muskeg Lake 102B	IRI	47	16	872
		Muskeg Lake 102D	IRI	47	16	891
		Muskeg Lake 102E	IRI	47	16	886
		Muskeg Lake 102F	IRI	47	16	888
		Muskeg Lake 102G	IRI	47	16	890
		Muskowekwan 85-1	IRI	47	10	848
		Muskowekwan 85-2A	IRI	47	10	851
		Muskowekwan 85-8	IRI	47	10	849
		Muskowekwan 85-10	IRI	47	10	847
		Muskowekwan 85-12	IRI	47	10	843
		Muskowekwan 85-15	IRI	47	10	850
		Muskowekwan 85-17	IRI	47	10	832
		Muskowekwan 85-22	IRI	47	10	845
		Muskowekwan 85-23	IRI	47	10	842
		Muskowekwan 85-24	IRI	47	10	844
		Muskowekwan 85-26	IRI	47	10	834
		Muskowekwan 85-27	IRI	47	10	846
		Muskowekwan 85-28	IRI	47	10	838
		Muskowekwan 85-29	IRI	47	10	840
		Muskowekwan 85-31	IRI	47	10	852
		Muskowekwan 85-33	IRI	47	10	836
		Naicam	T	47	14	032
		Netherhill	VL	47	13	004
		Neville	VL	47	03	061
		Norquay	T	47	09	072
		North Grove	RV	47	06	081
		Norton No. 69	RM	47	02	052
		Oakdale No. 320	RM	47	13	024
		Ocean Man 69	IRI	47	01	809
		Ocean Man 69A	IRI	47	01	810
		Ocean Man 69B	IRI	47	01	811
		Ocean Man 69C	IRI	47	01	812
		Ocean Man 69D	IRI	47	01	818
		Ocean Man 69E	IRI	47	01	813
		Ocean Man 69F	IRI	47	01	814
		Ocean Man 69G	IRI	47	01	815
		Ocean Man 69H	IRI	47	01	817
		Ocean Man 69I	IRI	47	01	816

Tableau 6 Régions métropolitaines de recensement, agglomérations de recensement, zones d'influence métropolitaine de recensement et leurs subdivisions de recensement composantes en ordre alphabétique, selon la catégorie métropolitaine de recensement, et selon la province et le territoire, 2011 (suite)

Nom	Code	Nom de SDR composante	Genre de SDR	PR	DR	SDR
Saskatchewan (suite)						
		Ochapowace 71-7	IRI	47	05	823
		Ochapowace 71-10	IRI	47	05	814
		Ochapowace 71-18	IRI	47	05	824
		Ochapowace 71-26	IRI	47	05	821
		Ochapowace 71-44	IRI	47	05	826
		Ochapowace 71-51	IRI	47	05	825
		Ochapowace 71-54	IRI	47	05	818
		Ochapowace 71-70	IRI	47	05	822
		Old Post No. 43	RM	47	03	011
		One Arrow 95-1A	IRI	47	15	862
		One Arrow 95-1C	IRI	47	15	857
		One Arrow 95-1D	IRI	47	15	861
		Onion Lake 119-1	IRI	47	17	820
		Opaskwayak Cree Nation 27A (Carrot River)	IRI	47	14	846
		Osage	VL	47	02	077
		Pangman	VL	47	02	054
		Patuanak	NH	47	18	069
		Pebble Baye	RV	47	16	043
		Pelican Lake 191A	IRI	47	16	894
		Pelican Lake 191B	IRI	47	16	880
		Pelican Narrows	NV	47	18	055
		Pelican Pointe	RV	47	06	082
		Pelly	VL	47	09	044
		Pheasant Rump 68	IRI	47	01	819
		Piapot Cree First Nation 75H	IRI	47	02	800
		Piapot No. 110	RM	47	04	050
		Pilger	VL	47	15	045
		Pleasant Valley No. 288	RM	47	12	001
		Pleasantdale	VL	47	14	030
		Plenty	VL	47	13	031
		Plunkett	VL	47	11	094
		Poplar Valley No. 12	RM	47	03	006
		Porcupine Plain	T	47	14	007
		Potato River 156A	IRI	47	18	810
		Prairie Rose No. 309	RM	47	10	052
		Prairiedale No. 321	RM	47	13	019
		Preeceville	T	47	09	064
		Prelate	VL	47	08	057
		Primate	VL	47	13	053
		Progress No. 351	RM	47	13	041
		Quinton	VL	47	10	028
		Rabbit Lake	VL	47	16	034
		Rama	VL	47	09	056
		Red Earth 29	IRI	47	14	840
		Redvers	T	47	01	049
		Reno No. 51	RM	47	04	019
		Richard	VL	47	16	026
		Ridgedale	VL	47	14	058
		Riverhurst	VL	47	07	072
		Rocanville No. 151	RM	47	05	037
		Rose Valley	T	47	14	024
		Rosemount No. 378	RM	47	12	072
		Rush Lake	VL	47	07	023
		Ruthilda	VL	47	13	033
		Saulteaux 159A	IRI	47	16	861
		Sceptre	VL	47	08	054
		Scott	T	47	13	062
		Senlac	VL	47	13	078
		Shackleton	VL	47	08	047
		Shamrock	VL	47	07	012
		Shamrock No. 134	RM	47	07	011
		Sheho	VL	47	09	024
		Shesheep 74A	IRI	47	05	807
		Simpson	VL	47	11	041
		Sintaluta	T	47	06	041

Tableau 6 Régions métropolitaines de recensement, agglomérations de recensement, zones d'influence métropolitaine de recensement et leurs subdivisions de recensement composantes en ordre alphabétique, selon la catégorie métropolitaine de recensement, et selon la province et le territoire, 2011 (suite)

Nom	Code	Nom de SDR composante	Genre de SDR	PR	DR	SDR
Saskatchewan (fin)						
		Smeaton	VL	47	14	093
		Smiley	VL	47	13	022
		Snipe Lake No. 259	RM	47	08	074
		Spalding	VL	47	14	028
		Speers	VL	47	16	024
		Spy Hill	VL	47	05	043
		Spy Hill No. 152	RM	47	05	041
		St. Benedict	VL	47	15	046
		St. George's Hill	NH	47	18	071
		Star Blanket 83C	IRI	47	06	828
		Star City	T	47	14	049
		Stenen	VL	47	09	069
		Stewart Valley	VL	47	08	039
		Stockholm	VL	47	05	056
		Stony Rapids	NH	47	18	100
		Storthoaks	VL	47	01	044
		Storthoaks No. 31	RM	47	01	043
		Strongfield	VL	47	11	022
		Sturgeon Weir 184F	IRI	47	18	821
		Sturgis	T	47	09	066
		Success	VL	47	08	036
		Sucker River 156C (Nemebien River 156C)	IRI	47	18	811
		Sunset Cove	RV	47	06	076
		Sutton No. 103	RM	47	03	074
		Sweet Grass 113-L6	IRI	47	16	892
		Tantallon	VL	47	05	042
		Tessier	VL	47	12	031
		The Key 65	IRI	47	09	821
		Thunderchild First Nation 115C	IRI	47	17	804
		Timber Bay	NH	47	18	012
		Tobin Lake	RV	47	14	068
		Togo	VL	47	09	038
		Tramping Lake	VL	47	13	039
		Treaty Four Reserve Grounds 77	IRI	47	06	829
		Tribune	VL	47	02	008
		Tugaske	VL	47	07	077
		Tullymet No. 216	RM	47	06	099
		Turnor Lake	NH	47	18	075
		Turnor Lake 193B	IRI	47	18	819
		Usborne No. 310	RM	47	11	046
		Val Marie	VL	47	04	002
		Val Marie No. 17	RM	47	04	003
		Valparaiso	VL	47	14	048
		Wadena	T	47	10	068
		Wakaw Lake	RV	47	15	043
		Waldron	VL	47	05	061
		Wapella	T	47	05	009
		Wa-Pii Moos-Toosis (White Calf) 83A	IRI	47	06	820
		Wawota	T	47	01	078
		Webb	VL	47	08	008
		Wee Too Beach	RV	47	06	060
		Weekes	VL	47	14	009
		Weirdale	VL	47	15	091
		Welwyn	VL	47	05	006
		West End	RV	47	05	050
		Weyakwin	NH	47	18	015
		Winslow No. 319	RM	47	13	028
		Witchehan Lake 117D	IRI	47	16	882
		Wood Creek No. 281	RM	47	11	039
		Wood Mountain	VL	47	03	012
		Wood Mountain 160	IRI	47	03	801
		Yarbo	VL	47	05	049
		Yellow Grass	T	47	02	072
		Zelma	VL	47	11	058
		Zenon Park	VL	47	14	061

Tableau 6 Régions métropolitaines de recensement, agglomérations de recensement, zones d'influence métropolitaine de recensement et leurs subdivisions de recensement composantes en ordre alphabétique, selon la catégorie métropolitaine de recensement, et selon la province et le territoire, 2011 (suite)

Nom	Code	Nom de SDR composante	Genre de SDR	PR	DR	SDR
Alberta	48					
Régions métropolitaines de recensement (Alberta)	48A					
Calgary	48825	Airdrie	CY	48	06	021
		Beiseker	VL	48	06	024
		Calgary	CY	48	06	016
		Chestermere	T	48	06	017
		Cochrane	T	48	06	019
		Crossfield	T	48	06	026
		Irricana	T	48	06	022
		Rocky View County	MD	48	06	014
		Tsuu T'ina Nation 145 (Sarcee 145)	IRI	48	06	804
Edmonton	48835	Alexander 134	IRI	48	11	805
		Beaumont	T	48	11	013
		Betula Beach	SV	48	11	039
		Bon Accord	T	48	11	066
		Bruderheim	T	48	10	066
		Calmar	T	48	11	019
		Devon	T	48	11	018
		Edmonton	CY	48	11	061
		Fort Saskatchewan	CY	48	11	056
		Gibbons	T	48	11	064
		Golden Days	SV	48	11	023
		Itaska Beach	SV	48	11	022
		Kapasiwin	SV	48	11	044
		Lakeview	SV	48	11	042
		Leduc	CY	48	11	016
		Leduc County	MD	48	11	012
		Legal	T	48	11	069
		Morinville	T	48	11	068
		Parkland County	MD	48	11	034
		Point Alison	SV	48	11	041
		Redwater	T	48	11	065
		Seba Beach	SV	48	11	038
		Spring Lake	VL	48	11	046
		Spruce Grove	CY	48	11	049
		St. Albert	CY	48	11	062
		Stony Plain	T	48	11	048
		Stony Plain 135	IRI	48	11	804
		Strathcona County	SM	48	11	052
		Sturgeon County	MD	48	11	059
		Sundance Beach	SV	48	11	020
		Thorsby	VL	48	11	021
		Wabamun	VL	48	11	045
		Wabamun 133A	IRI	48	11	806
		Wabamun 133B	IRI	48	11	807
		Warburg	VL	48	11	024
Agglomérations de recensement (Alberta)	48B					
Brooks	48806	Bassano	T	48	02	039
		Brooks	CY	48	02	034
		Duchess	VL	48	02	036
		Newell County No. 4	MD	48	02	031
		Rosemary	VL	48	02	038
		Tilley	VL	48	02	032
Camrose	48833	Camrose	CY	48	10	011
Canmore	48828	Canmore	T	48	15	023
Cold Lake	48845	Cold Lake	CY	48	12	002

Tableau 6 Régions métropolitaines de recensement, agglomérations de recensement, zones d'influence métropolitaine de recensement et leurs subdivisions de recensement composantes en ordre alphabétique, selon la catégorie métropolitaine de recensement, et selon la province et le territoire, 2011 (suite)

Nom	Code	Nom de SDR composante	Genre de SDR	PR	DR	SDR
Alberta (suite)						
Grande Prairie	48850	Grande Prairie	CY	48	19	012
High River	48821	High River	T	48	06	006
Lacombe	48832	Lacombe	CY	48	08	031
Lethbridge	48810	Barons	VL	48	02	016
		Coaldale	T	48	02	019
		Coalhurst	T	48	02	013
		Lethbridge	CY	48	02	012
		Lethbridge County	MD	48	02	011
		Nobleford	VL	48	02	014
		Picture Butte	T	48	02	018
Lloydminster (partie de l'Alberta)	48840	Lloydminster (Part)	CY	48	10	039
Medicine Hat	48805	Cypress County	MD	48	01	003
		Medicine Hat	CY	48	01	006
		Redcliff	T	48	01	018
Okotoks	48820	Okotoks	T	48	06	012
Red Deer	48830	Red Deer	CY	48	08	011
Strathmore	48826	Strathmore	T	48	05	018
Sylvan Lake	48831	Jarvis Bay	SV	48	08	005
		Norglenwold	SV	48	08	013
		Sylvan Lake	T	48	08	012
Wetaskiwin	48865	Wetaskiwin	CY	48	11	002
Wood Buffalo	48860	Allison Bay 219	IRI	48	16	850
		Charles Lake 225	IRI	48	16	855
		Chipeewyan 201A	IRI	48	16	831
		Dog Head 218	IRI	48	16	852
		Fort Mackay	S-É	48	16	859
		Fort McKay 174	IRI	48	16	856
		Gregoire Lake 176	IRI	48	16	821
		Gregoire Lake 176A	IRI	48	16	822
		Janvier 194	IRI	48	16	817
		Namur Lake 174B	IRI	48	16	858
		Namur River 174A	IRI	48	16	857
		Old Fort 217	IRI	48	16	849
		Thabacha Nâre 196A	IRI	48	16	861
		Wood Buffalo	SM	48	16	037
À l'extérieur des régions métropolitaines de recensement et des agglomérations de recensement (Alberta) 48C						
Zone d'influence métropolitaine forte (Alberta)	48996	Bawlf	VL	48	10	009
		Bentley	T	48	08	026
		Bighorn No. 8	MD	48	15	015
		Birchcliff	SV	48	08	023
		Bittern Lake	VL	48	10	012
		Black Diamond	T	48	06	011
		Blackfalds	T	48	08	029
		Bondiss	SV	48	13	053
		Camrose County	MD	48	10	001
		Carstairs	T	48	06	029
		Clive	VL	48	08	032

Tableau 6 Régions métropolitaines de recensement, agglomérations de recensement, zones d'influence métropolitaine de recensement et leurs subdivisions de recensement composantes en ordre alphabétique, selon la catégorie métropolitaine de recensement, et selon la province et le territoire, 2011 (suite)

Nom	Code	Nom de SDR composante	Genre de SDR	PR	DR	SDR
Alberta (suite)						
		Cold Lake 149	IRI	48	12	810
		Delburne	VL	48	08	004
		Ferintosh	VL	48	10	004
		Foothills No. 31	MD	48	06	001
		Ghost Lake	SV	48	15	027
		Grande Prairie County No. 1	MD	48	19	006
		Grandview	SV	48	11	004
		Gull Lake	SV	48	08	028
		Hay Lakes	VL	48	10	014
		Kitscoty	VL	48	10	041
		Lacombe County	MD	48	08	022
		Lamont	T	48	10	064
		Longview	VL	48	06	008
		Makaoo (Part) 120	IRI	48	10	805
		Ma-Me-O Beach	SV	48	11	008
		Marwayne	VL	48	10	044
		Mewatha Beach	SV	48	13	045
		Millet	T	48	11	011
		Nakamun Park	SV	48	13	003
		New Norway	VL	48	10	008
		Paradise Valley	VL	48	10	038
		Penhold	T	48	08	009
		Raymond	T	48	02	008
		Red Deer County	MD	48	08	001
		Rosalind	VL	48	10	003
		Ross Haven	SV	48	13	008
		Ryley	VL	48	10	019
		Sandy Beach	SV	48	13	016
		Sexsmith	T	48	19	014
		Stirling	VL	48	02	009
		Sunbreaker Cove	SV	48	08	027
		Sunrise Beach	SV	48	13	017
		Sunset Beach	SV	48	13	047
		Turner Valley	T	48	06	009
		Val Quentin	SV	48	13	005
		Wembley	T	48	19	011
		West Cove	SV	48	13	006
		Wetaskiwin County No. 10	MD	48	11	001
		Wheatland County	MD	48	05	012
		Whispering Hills	SV	48	13	061
		Yellowstone	SV	48	13	007
Zone d'influence métropolitaine modérée (Alberta)	48997	Acme	VL	48	05	044
		Alberta Beach	VL	48	13	012
		Alexis 133	IRI	48	13	811
		Alix	VL	48	08	034
		Alliance	VL	48	07	032
		Andrew	VL	48	10	059
		Athabasca County	MD	48	13	044
		Barnwell	VL	48	02	023
		Barrhead County No. 11	MD	48	13	018
		Bashaw	T	48	10	002
		Beaver County	MD	48	10	016
		Beaverlodge	T	48	19	009
		Birch Hills County	MD	48	19	049
		Blood 148	IRI	48	03	802
		Bonnyville	T	48	12	009
		Bonnyville Beach	SV	48	12	011
		Bonnyville No. 87	MD	48	12	004
		Bow Island	T	48	01	014
		Bowden	T	48	08	006
		Burnstick Lake	SV	48	09	005

Tableau 6 Régions métropolitaines de recensement, agglomérations de recensement, zones d'influence métropolitaine de recensement et leurs subdivisions de recensement composantes en ordre alphabétique, selon la catégorie métropolitaine de recensement, et selon la province et le territoire, 2011 (suite)

Nom	Code	Nom de SDR composante	Genre de SDR	PR	DR	SDR
Alberta (suite)						
		Carbon	VL	48	05	042
		Cardston County	MD	48	03	001
		Carmangay	VL	48	05	002
		Cereal	VL	48	04	016
		Champion	VL	48	05	004
		Chipman	VL	48	10	062
		Claresholm	T	48	03	022
		Coutts	VL	48	02	002
		Cremona	VL	48	06	031
		Daysland	T	48	07	039
		Delia	VL	48	05	034
		Dewberry	VL	48	10	046
		Didsbury	T	48	06	032
		Donalda	VL	48	07	029
		Drift Pile River 150	IRI	48	17	828
		Eckville	T	48	08	024
		Edberg	VL	48	10	006
		Elnora	VL	48	08	002
		Ermineskin 138	IRI	48	11	801
		Flagstaff County	MD	48	07	031
		Fort Macleod	T	48	03	019
		Forty Mile County No. 8	MD	48	01	008
		Gadsby	VL	48	07	022
		Glendon	VL	48	12	012
		Granum	T	48	03	021
		Greenview No. 16	MD	48	18	015
		Holden	VL	48	10	021
		Horse Lakes 152B	IRI	48	19	815
		Horseshoe Bay	SV	48	12	020
		Hussar	VL	48	05	019
		Hythe	VL	48	19	008
		Improvement District No. 24 Wood Buffalo	ID	48	16	051
		Innisfail	T	48	08	008
		Island Lake	SV	48	13	049
		Island Lake South	SV	48	13	051
		Kneehill County	MD	48	05	041
		Lac la Biche County	MD	48	12	037
		Lac Ste. Anne County	MD	48	13	001
		Lamont County	MD	48	10	058
		Linden	VL	48	05	046
		Louis Bull 138B	IRI	48	11	803
		Magrath	T	48	03	002
		Milk River	T	48	02	004
		Milo	VL	48	05	009
		Montana 139	IRI	48	08	813
		Mountain View County	MD	48	06	028
		Mundare	T	48	10	061
		Nanton	T	48	03	026
		Olds	T	48	06	034
		Onoway	T	48	13	014
		Pelican Narrows	SV	48	12	013
		Pigeon Lake 138A	IRI	48	11	802
		Piikani 147	IRI	48	03	801
		Ponoka	T	48	08	039
		Ponoka County	MD	48	08	038
		Rimbey	T	48	08	044
		Rockyford	VL	48	05	022
		Rycroft	VL	48	19	056
		Saddle Hills County	MD	48	19	059
		Samson 137	IRI	48	08	811
		Siksika 146	IRI	48	05	802
		Silver Sands	SV	48	13	010
		Smoky Lake	T	48	12	029

Tableau 6 Régions métropolitaines de recensement, agglomérations de recensement, zones d'influence métropolitaine de recensement et leurs subdivisions de recensement composantes en ordre alphabétique, selon la catégorie métropolitaine de recensement, et selon la province et le territoire, 2011 (suite)

Nom	Code	Nom de SDR composante	Genre de SDR	PR	DR	SDR
Alberta (suite)						
		Smoky Lake County	MD	48	12	022
		South View	SV	48	13	015
		Standard	VL	48	05	021
		Stavely	T	48	03	024
		Stoney 142, 143, 144	IRI	48	15	802
		Strome	VL	48	07	041
		Sucker Creek 150A	IRI	48	17	829
		Sundre	T	48	06	036
		Sunset Point	SV	48	13	011
		Taber	T	48	02	022
		Thorhild County No. 7	MD	48	13	036
		Tofield	T	48	10	018
		Two Hills	T	48	10	052
		Vauxhall	T	48	02	029
		Vegreville	T	48	10	028
		Vermilion	T	48	10	042
		Vermilion River County	MD	48	10	036
		Viking	T	48	10	022
		Vilna	VL	48	12	024
		Vulcan	T	48	05	006
		Vulcan County	MD	48	05	001
		Warner	VL	48	02	006
		Warner County No. 5	MD	48	02	001
		Waskatenau	VL	48	12	026
		Westlock County	MD	48	13	028
		White Fish Lake 128	IRI	48	12	808
		Willingdon	VL	48	10	056
		Willow Creek No. 26	MD	48	03	018
Zone d'influence métropolitaine faible (Alberta)	48998	Acadia No. 34	MD	48	04	001
		Arrowwood	VL	48	05	011
		Athabasca	T	48	13	048
		Banff	T	48	15	035
		Barrhead	T	48	13	019
		Beaver Lake 131	IRI	48	12	828
		Big Horn 144A	IRI	48	09	810
		Big Lakes	MD	48	17	027
		Botha	VL	48	07	024
		Boyle	VL	48	13	046
		Brazeau County	MD	48	11	032
		Breton	VL	48	11	026
		Bushe River 207	IRI	48	17	848
		Cardston	T	48	03	004
		Castor	T	48	07	014
		Chauvin	VL	48	07	051
		Clear Hills	MD	48	17	062
		Clearwater County	MD	48	09	002
		Consort	VL	48	04	022
		Coronation	T	48	07	012
		Cowley	VL	48	03	016
		Crowsnest Pass	SM	48	15	007
		Drayton Valley	T	48	11	031
		Drumheller	T	48	05	026
		Eden Valley 216	IRI	48	06	803
		Edson	T	48	14	024
		Empress	VL	48	04	006
		Fairview	T	48	19	068
		Fairview No. 136	MD	48	19	066
		Falher	T	48	19	046
		Foremost	VL	48	01	009
		Fox Creek	T	48	18	002

Tableau 6 Régions métropolitaines de recensement, agglomérations de recensement, zones d'influence métropolitaine de recensement et leurs subdivisions de recensement composantes en ordre alphabétique, selon la catégorie métropolitaine de recensement, et selon la province et le territoire, 2011 (suite)

Nom	Code	Nom de SDR composante	Genre de SDR	PR	DR	SDR
Alberta (suite)						
		Fox Lake 162	IRI	48	17	835
		Girouxville	VL	48	19	048
		Glenwood	VL	48	03	006
		Grande Cache	T	48	18	005
		Grimshaw	T	48	19	074
		Hanna	T	48	04	011
		Hardisty	T	48	07	048
		High Level	T	48	17	093
		High Prairie	T	48	17	021
		Hill Spring	VL	48	03	008
		Hinton	T	48	14	019
		Improvement District No. 4 Waterton	ID	48	03	003
		Improvement District No. 9 Banff	ID	48	15	032
		Innisfree	VL	48	10	031
		Irma	VL	48	07	056
		Jasper	SM	48	15	033
		John d'Or Prairie 215	IRI	48	17	837
		Kananaskis	ID	48	15	013
		Kehewin 123	IRI	48	12	811
		Killam	T	48	07	042
		Lesser Slave River No.124	MD	48	17	033
		Lomond	VL	48	05	008
		Loon Lake 235	IRI	48	17	860
		Mackenzie County	SM	48	17	095
		Mannville	VL	48	10	034
		Mayerthorpe	T	48	13	002
		McLennan	T	48	19	042
		Minburn County No. 27	MD	48	10	026
		Morrin	VL	48	05	038
		Nampa	VL	48	17	039
		Northern Lights County	MD	48	17	076
		Northern Sunrise County	MD	48	17	026
		O'Chiese 203	IRI	48	09	806
		Opportunity No. 17	MD	48	17	031
		Oyen	T	48	04	014
		Paintearth County No. 18	MD	48	07	011
		Peace No. 135	MD	48	19	071
		Peace River	T	48	19	038
		Pincher Creek	T	48	03	014
		Pincher Creek No. 9	MD	48	03	011
		Provost	T	48	07	002
		Provost No. 52	MD	48	07	001
		Puskiakiwenin 122	IRI	48	12	804
		Rainbow Lake	T	48	17	097
		Rocky Mountain House	T	48	09	015
		Slave Lake	T	48	17	029
		Special Area No. 2	SA	48	04	004
		Special Area No. 3	SA	48	04	012
		Special Area No. 4	SA	48	04	020
		Spirit River	T	48	19	058
		Spirit River No. 133	MD	48	19	054
		St. Paul	T	48	12	018
		St. Paul County No. 19	MD	48	12	014
		Starland County	MD	48	05	031
		Stettler	T	48	07	026
		Stettler County No. 6	MD	48	07	019
		Sturgeon Lake 154	IRI	48	18	816
		Sunchild 202	IRI	48	09	809
		Swan Hills	T	48	17	024
		Taber	MD	48	02	021
		Three Hills	T	48	05	048
		Trochu	T	48	05	049
		Two Hills County No. 21	MD	48	10	048

Tableau 6 Régions métropolitaines de recensement, agglomérations de recensement, zones d'influence métropolitaine de recensement et leurs subdivisions de recensement composantes en ordre alphabétique, selon la catégorie métropolitaine de recensement, et selon la province et le territoire, 2011 (suite)

Nom	Code	Nom de SDR composante	Genre de SDR	PR	DR	SDR
Alberta (suite)						
		Unipouheos 121	IRI	48	12	802
		Utikoomak Lake 155	IRI	48	17	824
		Valleyview	T	48	18	018
		Wabasca 166D	IRI	48	17	823
		Wainwright	T	48	07	054
		Wainwright No. 61	MD	48	07	049
		Westlock	T	48	13	031
		Whitecourt	T	48	13	030
		Woodland Cree 226	IRI	48	17	856
		Woodlands County	MD	48	13	029
		Yellowhead County	MD	48	14	003
Aucune zone d'influence métropolitaine (Alberta)	48999	Amisk	VL	48	07	008
		Argentia Beach	SV	48	11	003
		Beaver Ranch 163	IRI	48	17	841
		Berwyn	VL	48	19	072
		Big Valley	VL	48	07	021
		Birch Cove	SV	48	13	013
		Blood 148A	IRI	48	03	803
		Boyer 164	IRI	48	17	842
		Carcajou 187	S-É	48	17	854
		Caroline	VL	48	09	010
		Castle Island	SV	48	13	009
		Child Lake 164A	IRI	48	17	843
		Clear Hills 152C	IRI	48	17	825
		Clyde	VL	48	13	032
		Cold Lake 149A	IRI	48	12	813
		Cold Lake 149B	IRI	48	12	815
		Crystal Springs	SV	48	11	006
		Czar	VL	48	07	004
		Desmarais	S-É	48	17	855
		Donnelly	VL	48	19	044
		Duncan's 151A	IRI	48	19	826
		Edgerton	VL	48	07	052
		Elk Point	T	48	12	016
		Forestburg	VL	48	07	036
		Fort Vermilion 173B	IRI	48	17	859
		Galahad	VL	48	07	034
		Half Moon Bay	SV	48	08	025
		Halkirk	VL	48	07	016
		Hay Lake 209	IRI	48	17	845
		Heart Lake 167	IRI	48	12	840
		Heisler	VL	48	07	038
		Hines Creek	VL	48	17	064
		Hughenden	VL	48	07	006
		Improvement District No. 12 Jasper Park	ID	48	15	037
		Improvement District No. 13 Elk Island	ID	48	10	068
		Improvement District No. 25 Willmore Wilderness	ID	48	14	028
		Jean Baptiste Gambler 183	IRI	48	17	817
		Kapawe'no First Nation (Freeman 150B)	IRI	48	17	836
		Kapawe'no First Nation (Grouard 230)	IRI	48	17	858
		Kapawe'no First Nation (Halcro 150C)	IRI	48	17	852
		Kapawe'no First Nation (Pakashan 150D)	IRI	48	17	830
		Larkspur	SV	48	13	033
		Little Buffalo	S-É	48	17	853
		Lougheed	VL	48	07	046
		Manning	T	48	17	078
		Minburn	VL	48	10	032
		Munson	VL	48	05	036
		Myrnam	VL	48	10	051
		Norris Beach	SV	48	11	007
		Parkland Beach	SV	48	08	042

Tableau 6 Régions métropolitaines de recensement, agglomérations de recensement, zones d'influence métropolitaine de recensement et leurs subdivisions de recensement composantes en ordre alphabétique, selon la catégorie métropolitaine de recensement, et selon la province et le territoire, 2011 (suite)

Nom	Code	Nom de SDR composante	Genre de SDR	PR	DR	SDR
Alberta (fin)						
		Poplar Bay	SV	48	11	005
		Ranchland No. 66	MD	48	15	045
		Rochon Sands	SV	48	07	028
		Saddle Lake 125	IRI	48	12	806
		Samson 137A	IRI	48	08	812
		Sawridge 150G	IRI	48	17	832
		Sawridge 150H	IRI	48	17	833
		Sedgewick	T	48	07	044
		Silver Beach	SV	48	11	009
		Smoky River No. 130	MD	48	19	041
		South Baptiste	SV	48	13	055
		Sturgeon Lake 154A	IRI	48	18	818
		Swan River 150E	IRI	48	17	831
		Tall Cree 173	IRI	48	17	838
		Tall Cree 173A	IRI	48	17	840
		Thebathi 196	IRI	48	16	860
		Upper Hay River 212	IRI	48	17	849
		Utikoomak Lake 155A	IRI	48	17	827
		Veteran	VL	48	04	021
		Wabasca 166	IRI	48	17	818
		Wabasca 166A	IRI	48	17	819
		Wabasca 166B	IRI	48	17	821
		Wabasca 166C	IRI	48	17	822
		Waiparous	SV	48	15	030
		West Baptiste	SV	48	13	057
		White Sands	SV	48	07	027
		Woodland Cree 228	IRI	48	17	857
		Youngstown	VL	48	04	019
Colombie-Britannique						
	59					
Régions métropolitaines de recensement (Colombie-Britannique)						
	59A					
Abbotsford–Mission	59932	Abbotsford	CY	59	09	052
		Matsqui Main 2	IRI	59	09	878
		Mission	DM	59	09	056
		Upper Sumas 6	IRI	59	09	877
Kelowna	59915	Central Okanagan	RDA	59	35	012
		Central Okanagan J	RDA	59	35	020
		Duck Lake 7	IRI	59	35	801
		Kelowna	CY	59	35	010
		Lake Country	DM	59	35	016
		Peachland	DM	59	35	018
		Tsinstikeptum 9	IRI	59	35	802
		Tsinstikeptum 10	IRI	59	35	803
		West Kelowna	DM	59	35	029
Vancouver	59933	Anmore	VL	59	15	038
		Barnston Island 3	IRI	59	15	809
		Belcarra	VL	59	15	036
		Bowen Island	IM	59	15	062
		Burnaby	CY	59	15	025
		Burrard Inlet 3	IRI	59	15	806
		Capilano 5	IRI	59	15	808
		Coquitlam	CY	59	15	034
		Coquitlam 1	IRI	59	15	805
		Coquitlam 2	IRI	59	15	804
		Delta	DM	59	15	011
		Greater Vancouver A	RDA	59	15	020
		Katzie 1	IRI	59	15	830
		Katzie 2	IRI	59	15	813
		Langley	CY	59	15	002

Tableau 6 Régions métropolitaines de recensement, agglomérations de recensement, zones d'influence métropolitaine de recensement et leurs subdivisions de recensement composantes en ordre alphabétique, selon la catégorie métropolitaine de recensement, et selon la province et le territoire, 2011 (suite)

Nom	Code	Nom de SDR composante	Genre de SDR	PR	DR	SDR
Colombie-Britannique (suite)						
		Langley	DM	59	15	001
		Langley 5	IRI	59	15	835
		Lions Bay	VL	59	15	065
		Maple Ridge	DM	59	15	075
		Matsqui 4	IRI	59	15	825
		McMillan Island 6	IRI	59	15	816
		Mission 1	IRI	59	15	807
		Musqueam 2	IRI	59	15	803
		Musqueam 4	IRI	59	15	810
		New Westminster	CY	59	15	029
		North Vancouver	DM	59	15	046
		North Vancouver	CY	59	15	051
		Pitt Meadows	CY	59	15	070
		Port Coquitlam	CY	59	15	039
		Port Moody	CY	59	15	043
		Richmond	CY	59	15	015
		Semiahmoo	IRI	59	15	801
		Seymour Creek 2	IRI	59	15	811
		Surrey	CY	59	15	004
		Tsawwassen	IRI	59	15	802
		Vancouver	CY	59	15	022
		West Vancouver	DM	59	15	055
		White Rock	CY	59	15	007
		Whonnock 1	IRI	59	15	840
Victoria	59935	Becher Bay 1	IRI	59	17	809
		Capital H (Part 1)	RDA	59	17	054
		Central Saanich	DM	59	17	015
		Cole Bay 3	IRI	59	17	801
		Colwood	CY	59	17	041
		East Saanich 2	IRI	59	17	803
		Esquimalt	DM	59	17	040
		Esquimalt	IRI	59	17	811
		Highlands	DM	59	17	049
		Langford	CY	59	17	044
		Metchosin	DM	59	17	042
		New Songhees 1A	IRI	59	17	812
		North Saanich	DM	59	17	005
		Oak Bay	DM	59	17	030
		Saanich	DM	59	17	021
		Sidney	T	59	17	010
		Sooke	DM	59	17	052
		South Saanich 1	IRI	59	17	804
		T'Sou-ke	IRI	59	17	819
		Union Bay 4	IRI	59	17	802
		Victoria	CY	59	17	034
		View Royal	T	59	17	047
Agglomérations de recensement (Colombie-Britannique)						
	59B					
Campbell River	59944	Campbell River	CY	59	24	034
		Campbell River 11	IRI	59	24	804
		Homalco 9	IRI	59	24	840
		Quinsam 12	IRI	59	24	812
		Strathcona D (Oyster Bay - Buttle Lake)	RDA	59	24	042
Chilliwack	59930	Aitchelitch 9	IRI	59	09	835
		Chilliwack	CY	59	09	020
		Fraser Valley E	RDA	59	09	036
		Harrison Hot Springs	VL	59	09	027
		Kent	DM	59	09	032
		Kwawkwawapilt 6	IRI	59	09	821
		Schelawat 1	IRI	59	09	838

Tableau 6 Régions métropolitaines de recensement, agglomérations de recensement, zones d'influence métropolitaine de recensement et leurs subdivisions de recensement composantes en ordre alphabétique, selon la catégorie métropolitaine de recensement, et selon la province et le territoire, 2011 (suite)

Nom	Code	Nom de SDR composante	Genre de SDR	PR	DR	SDR
Colombie-Britannique (suite)						
		Scowlitz 1	IRI	59	09	833
		Seabird Island	IRI	59	09	832
		Skowkale	IRI	59	09	884
		Skwah 4	IRI	59	09	824
		Skwahla 2	IRI	59	09	849
		Skwali 3	IRI	59	09	825
		Skway 5	IRI	59	09	826
		Soowahlie 14	IRI	59	09	827
		Squiaala	IRI	59	09	885
		Tseatah 2	IRI	59	09	834
		Tzeachten 13	IRI	59	09	830
		Yakweakwioose 12	IRI	59	09	831
Courtenay	59943	Comox	T	59	26	005
		Comox 1	IRI	59	26	801
		Comox Valley A	RDA	59	26	021
		Comox Valley B (Lazo North)	RDA	59	26	022
		Courtenay	CY	59	26	010
		Cumberland	VL	59	26	014
Cranbrook	59905	Cassimayooks (Mayook) 5	IRI	59	01	805
		Cranbrook	CY	59	01	022
		East Kootenay C	RDA	59	01	035
		Isidore's Ranch 4	IRI	59	01	802
Dawson Creek	59975	Dawson Creek	CY	59	55	014
Duncan	59937	Cowichan	IRI	59	19	822
		Cowichan Valley D	RDA	59	19	013
		Cowichan Valley E	RDA	59	19	051
		Duncan	CY	59	19	012
		Halalt 2	IRI	59	19	801
		Kil-pah-las 3	IRI	59	19	808
		North Cowichan	DM	59	19	008
		Squaw-hay-one 11	IRI	59	19	802
		Theik 2	IRI	59	19	818
		Tsussie 6	IRI	59	19	803
		Tzart-Lam 5	IRI	59	19	821
Fort St. John	59977	Fort St. John	CY	59	55	034
		Peace River C	RDA	59	55	042
		Taylor	DM	59	55	030
Kamloops	59925	Chase	VL	59	33	054
		Kamloops	CY	59	33	042
		Kamloops 1	IRI	59	33	880
		Logan Lake	DM	59	33	035
		Sahhalkum 4	IRI	59	33	884
		Sun Peaks Mountain	VL	59	33	045
		Thompson-Nicola J (Copper Desert Country)	RDA	59	33	039
		Thompson-Nicola P (Rivers and the Peaks)	RDA	59	33	044
		Whispering Pines 4	IRI	59	33	877
Nanaimo	59938	Lantzville	DM	59	21	008
		Nanaimo	CY	59	21	007
		Nanaimo A	RDA	59	21	010
		Nanaimo C	RDA	59	21	016
		Nanaimo River	IRI	59	21	807
		Nanaimo Town 1	IRI	59	21	804
		Nanoose	IRI	59	21	805
Parksville	59939	Nanaimo G	RDA	59	21	034
		Parksville	CY	59	21	018
		Qualicum Beach	T	59	21	023

Tableau 6 Régions métropolitaines de recensement, agglomérations de recensement, zones d'influence métropolitaine de recensement et leurs subdivisions de recensement composantes en ordre alphabétique, selon la catégorie métropolitaine de recensement, et selon la province et le territoire, 2011 (suite)

Nom	Code	Nom de SDR composante	Genre de SDR	PR	DR	SDR
Colombie-Britannique (suite)						
Penticton	59913	Okanagan-Similkameen D	RDA	59	07	047
		Okanagan-Similkameen F	RDA	59	07	051
		Penticton	CY	59	07	041
		Penticton 1	IRI	59	07	803
Port Alberni	59940	Ahahswinis 1	IRI	59	23	801
		Alberni 2	IRI	59	23	802
		Alberni-Clayoquot B	RDA	59	23	033
		Alberni-Clayoquot D	RDA	59	23	035
		Alberni-Clayoquot E	RDA	59	23	037
		Alberni-Clayoquot F	RDA	59	23	039
		Klehkoot 2	IRI	59	23	822
		Port Alberni	CY	59	23	008
		Tsahaheh 1	IRI	59	23	816
Powell River	59945	Powell River	CY	59	27	008
		Powell River B	RDA	59	27	012
		Powell River C	RDA	59	27	016
		Sechelt (Part)	IGD	59	27	806
Prince George	59970	Fort George (Shelley) 2	IRI	59	53	801
		Fraser-Fort George A	RDA	59	53	038
		Fraser-Fort George C	RDA	59	53	042
		Fraser-Fort George D	RDA	59	53	044
		Fraser-Fort George F	RDA	59	53	048
		Prince George	CY	59	53	023
Prince Rupert	59955	Port Edward	DM	59	47	007
		Prince Rupert	CY	59	47	012
Quesnel	59952	Alexandria	IRI	59	41	882
		Baezaeko River 27	IRI	59	41	881
		Cariboo A	RDA	59	41	019
		Cariboo B	RDA	59	41	021
		Cariboo I	RDA	59	41	027
		Coglistiko River 29	IRI	59	41	835
		Euchinico Creek 17	IRI	59	41	866
		Kluskus 1	IRI	59	41	833
		Nazco 20	IRI	59	41	837
		Quesnel	CY	59	41	013
		Quesnel 1	IRI	59	41	809
		Sundayman's Meadow 3	IRI	59	41	864
		Tatalkus Lake 28	IRI	59	41	865
		Trout Lake Alec 16	IRI	59	41	852
Salmon Arm	59920	Salmon Arm	CY	59	39	032
		Switsemalph	IRI	59	39	811
		Switsemalph 3	IRI	59	39	808
Squamish	59934	Kowtain 17	IRI	59	31	802
		Seaichem 16	IRI	59	31	806
		Squamish	DM	59	31	006
		Stawamus 24	IRI	59	31	807
		Waiwakum 14	IRI	59	31	808
		Yekwaupsum 18	IRI	59	31	809
Terrace	59965	Kitimat-Stikine E	RDA	59	49	018
		Kulspai 6	IRI	59	49	807
		Terrace	CY	59	49	011
Vernon	59918	Coldstream	DM	59	37	010
		North Okanagan B	RDA	59	37	017
		North Okanagan C	RDA	59	37	021

Tableau 6 Régions métropolitaines de recensement, agglomérations de recensement, zones d'influence métropolitaine de recensement et leurs subdivisions de recensement composantes en ordre alphabétique, selon la catégorie métropolitaine de recensement, et selon la province et le territoire, 2011 (suite)

Nom	Code	Nom de SDR composante	Genre de SDR	PR	DR	SDR
Colombie-Britannique (suite)						
		Okanagan (Part) 1	IRI	59	37	801
		Priest's Valley 6	IRI	59	37	803
		Vernon	CY	59	37	014
Williams Lake	59950	Alkali Lake 1	IRI	59	41	801
		Alkali Lake 4A	IRI	59	41	873
		Cariboo D	RDA	59	41	010
		Cariboo E	RDA	59	41	012
		Dog Creek 1	IRI	59	41	806
		Dog Creek 2	IRI	59	41	807
		Johny Sticks 2	IRI	59	41	811
		Little Springs	IRI	59	41	885
		Sandy Harry 4	IRI	59	41	868
		Soda Creek 1	IRI	59	41	810
		Swan Lake 3	IRI	59	41	872
		Williams Lake	CY	59	41	009
À l'extérieur des régions métropolitaines de recensement et des agglomérations de recensement (Colombie-Britannique) 59C						
Zone d'influence métropolitaine forte (Colombie-Britannique)	59996	Cariboo C	RDA	59	41	026
		Cariboo F	RDA	59	41	014
		Columbia-Shuswap C	RDA	59	39	037
		Columbia-Shuswap D	RDA	59	39	039
		Comox Valley C (Puntledge - Black Creek)	RDA	59	26	024
		Cowichan Valley A	RDA	59	19	043
		Cowichan Valley B	RDA	59	19	046
		Cowichan Valley C	RDA	59	19	049
		Cowichan Valley H	RDA	59	19	017
		Deep Creek 2	IRI	59	41	805
		Fraser Valley B	RDA	59	09	016
		Fraser Valley C	RDA	59	09	048
		Fraser Valley D	RDA	59	09	034
		Fraser Valley F	RDA	59	09	060
		Fraser Valley G	RDA	59	09	062
		Fraser-Fort George E	RDA	59	53	046
		Holachten 8	IRI	59	09	879
		Kitimat-Stikine C (Part 1)	RDA	59	49	013
		Lakahahmen 11	IRI	59	09	880
		Lumby	VL	59	37	005
		Nanaimo E	RDA	59	21	030
		Nanaimo F	RDA	59	21	032
		Nanaimo H	RDA	59	21	036
		Okanagan (Part) 1	IRI	59	39	804
		Okanagan-Similkameen E	RDA	59	07	049
		Peace River D	RDA	59	55	021
		Pouce Coupe	VL	59	55	005
		Powell River A	RDA	59	27	010
		Skweahm 10	IRI	59	09	881
		Sliammon 1	IRI	59	27	802
		Squamish-Lillooet D	RDA	59	31	021
		Strathcona A	RDA	59	24	048
		Summerland	DM	59	07	035
		Thompson-Nicola L	RDA	59	33	060
Zone d'influence métropolitaine modérée (Colombie-Britannique)	59997	Armstrong	CY	59	37	028
		Barriere	DM	59	33	074
		Bonaparte 3	IRI	59	33	812
		Bulkley-Nechako F	RDA	59	51	019
		Cape Mudge 10	IRI	59	24	817

Tableau 6 Régions métropolitaines de recensement, agglomérations de recensement, zones d'influence métropolitaine de recensement et leurs subdivisions de recensement composantes en ordre alphabétique, selon la catégorie métropolitaine de recensement, et selon la province et le territoire, 2011 (suite)

Nom	Code	Nom de SDR composante	Genre de SDR	PR	DR	SDR
Colombie-Britannique (suite)						
		Capital F	RDA	59	17	027
		Capital G	RDA	59	17	029
		Capital H (Part 2)	RDA	59	17	056
		Cariboo K	RDA	59	41	041
		Central Kootenay A	RDA	59	03	010
		Chawathil 4	IRI	59	09	804
		Cheam 1	IRI	59	09	837
		Chehalis 5	IRI	59	09	839
		Chemainus 13	IRI	59	19	804
		Clinton	VL	59	33	028
		Columbia-Shuswap B	RDA	59	39	023
		Columbia-Shuswap E	RDA	59	39	043
		Columbia-Shuswap F	RDA	59	39	044
		Cowichan Valley F	RDA	59	19	033
		Cowichan Valley G	RDA	59	19	015
		Cowichan Valley I	RDA	59	19	035
		Dolphin Island 1	IRI	59	47	807
		East Kootenay B	RDA	59	01	019
		East Kootenay E	RDA	59	01	037
		East Kootenay F	RDA	59	01	046
		Enderby	CY	59	37	033
		Enderby 2	IRI	59	37	802
		Fountain 1	IRI	59	31	816
		Fraser Valley A	RDA	59	09	014
		Fraser-Fort George G	RDA	59	53	050
		Gibsons	T	59	29	005
		Gold River	VL	59	24	025
		Hazelton	VL	59	49	022
		Hope	DM	59	09	009
		Hudson's Hope	DM	59	55	025
		Keremeos	VL	59	07	009
		Kimberley	CY	59	01	028
		Kitamaat 2	IRI	59	49	803
		Kitasoo 1	IRI	59	49	802
		Kitsumkaylum 1	IRI	59	49	804
		Kootenay 1	IRI	59	01	803
		Kootenay Boundary E	RDA	59	05	054
		Kulkayu (Hartley Bay) 4	IRI	59	47	806
		Ladysmith	T	59	19	021
		Lake Cowichan	T	59	19	016
		Lax Kw'alaams 1	IRI	59	47	809
		Malachan 11	IRI	59	19	814
		Marktosis 15	IRI	59	23	808
		McBride	VL	59	53	012
		Mount Waddington A	RDA	59	43	037
		Nanaimo B	RDA	59	21	014
		Neskonlith	IRI	59	33	838
		Nicola Lake 1	IRI	59	33	806
		Nicola Mameet 1	IRI	59	33	807
		North Okanagan D	RDA	59	37	022
		North Okanagan E	RDA	59	37	023
		North Okanagan F	RDA	59	37	041
		Okanagan-Similkameen B	RDA	59	07	026
		Okanagan-Similkameen G	RDA	59	07	053
		Okanagan-Similkameen H	RDA	59	07	055
		Oliver	T	59	07	014
		Osoyoos 1	IRI	59	07	802
		Peace River B	RDA	59	55	040
		Peace River E	RDA	59	55	023
		Powell River D	RDA	59	27	018
		Powell River E	RDA	59	27	020
		Princeton	T	59	07	024
		Quaaout 1	IRI	59	39	805

Tableau 6 Régions métropolitaines de recensement, agglomérations de recensement, zones d'influence métropolitaine de recensement et leurs subdivisions de recensement composantes en ordre alphabétique, selon la catégorie métropolitaine de recensement, et selon la province et le territoire, 2011 (suite)

Nom	Code	Nom de SDR composante	Genre de SDR	PR	DR	SDR
Colombie-Britannique (suite)						
		Sayward	VL	59	24	039
		Schkam 2	IRI	59	09	812
		Sechelt	DM	59	29	011
		Sicamous	DM	59	39	045
		Skeena-Queen Charlotte D	RDA	59	47	027
		Skeena-Queen Charlotte E	RDA	59	47	032
		Skeetchestn	IRI	59	33	817
		Spallumcheen	DM	59	37	024
		Squamish-Lillooet A	RDA	59	31	032
		Strathcona C	RDA	59	24	054
		Sunshine Coast A	RDA	59	29	018
		Sunshine Coast B	RDA	59	29	022
		Sunshine Coast D	RDA	59	29	024
		Sunshine Coast E	RDA	59	29	026
		Sunshine Coast F	RDA	59	29	028
		Tahsis	VL	59	24	030
		Thompson-Nicola A (Wells Gray Country)	RDA	59	33	068
		Thompson-Nicola E (Bonaparte Plateau)	RDA	59	33	032
		Thompson-Nicola M	RDA	59	33	008
		Thompson-Nicola N	RDA	59	33	012
		Thompson-Nicola O (Lower North Thompson)	RDA	59	33	072
		Wells	DM	59	41	025
		Whistler	DM	59	31	020
		Williams Lake 1	IRI	59	41	812
Zone d'influence métropolitaine faible (Colombie-Britannique)	59998	Alberni-Clayoquot A	RDA	59	23	047
		Alberni-Clayoquot C	RDA	59	23	049
		Alert Bay	VL	59	43	008
		Anahim's Flat 1	IRI	59	41	821
		Ashcroft	VL	59	33	019
		Blueberry River 205	IRI	59	55	803
		Bulkley-Nechako A	RDA	59	51	051
		Bulkley-Nechako B	RDA	59	51	028
		Bulkley-Nechako C	RDA	59	51	015
		Bulkley-Nechako D	RDA	59	51	017
		Bulkley-Nechako E	RDA	59	51	031
		Burns Lake	VL	59	51	022
		Cache Creek	VL	59	33	024
		Canal Flats	VL	59	01	043
		Canim Lake 1	IRI	59	41	802
		Cariboo G	RDA	59	41	015
		Cariboo H	RDA	59	41	016
		Cariboo J	RDA	59	41	039
		Cariboo L	RDA	59	41	017
		Castlegar	CY	59	03	045
		Central Coast C	RDA	59	45	010
		Central Coast D	RDA	59	45	012
		Central Kootenay B	RDA	59	03	013
		Central Kootenay C	RDA	59	03	017
		Central Kootenay D	RDA	59	03	039
		Central Kootenay E	RDA	59	03	041
		Central Kootenay F	RDA	59	03	043
		Central Kootenay G	RDA	59	03	047
		Central Kootenay H	RDA	59	03	052
		Central Kootenay I	RDA	59	03	056
		Central Kootenay J	RDA	59	03	058
		Central Kootenay K	RDA	59	03	060
		Chetwynd	DM	59	55	010
		Clearwater	DM	59	33	067
		Coldwater 1	IRI	59	33	801
		Columbia-Shuswap A	RDA	59	39	011
		Coryatsaqua (Moricetown) 2	IRI	59	49	810

Tableau 6 Régions métropolitaines de recensement, agglomérations de recensement, zones d'influence métropolitaine de recensement et leurs subdivisions de recensement composantes en ordre alphabétique, selon la catégorie métropolitaine de recensement, et selon la province et le territoire, 2011 (suite)

Nom	Code	Nom de SDR composante	Genre de SDR	PR	DR	SDR
Colombie-Britannique (suite)						
		Creston	T	59	03	004
		Creston 1	IRI	59	03	807
		Douglas Lake 3	IRI	59	33	802
		East Kootenay A	RDA	59	01	017
		East Kootenay G	RDA	59	01	048
		East Moberly Lake 169	IRI	59	55	801
		Elkford	DM	59	01	003
		Esowista 3	IRI	59	23	823
		Fernie	CY	59	01	012
		Five Mile Point 3	IRI	59	57	803
		Fort Nelson 2	IRI	59	59	806
		Fort St. James	DM	59	51	013
		Fraser Lake	VL	59	51	009
		Fraser-Fort George H	RDA	59	53	019
		Fruitvale	VL	59	05	005
		Gitanmaax 1	IRI	59	49	812
		Gitanyow 1	IRI	59	49	815
		Gitsegukla 1	IRI	59	49	814
		Gitwangak 1	IRI	59	49	816
		Golden	T	59	39	007
		Grand Forks	CY	59	05	032
		Hagwilget 1	IRI	59	49	811
		Houpsitas 6	IRI	59	24	806
		Houston	DM	59	51	034
		Invermere	DM	59	01	039
		Ittatsoo 1	IRI	59	23	807
		Kaslo	VL	59	03	023
		Kispiox 1	IRI	59	49	813
		Kitimat	DM	59	49	005
		Kitimat-Stikine B	RDA	59	49	028
		Kitimat-Stikine D	RDA	59	49	041
		Kitimat-Stikine F	RDA	59	49	038
		Kootenay Boundary A	RDA	59	05	026
		Kootenay Boundary B	RDA	59	05	030
		Kootenay Boundary C	RDA	59	05	050
		Kootenay Boundary D	RDA	59	05	052
		Kuper Island 7	IRI	59	19	809
		Lillooet	DM	59	31	026
		Lillooet 1	IRI	59	31	821
		Lower Post	S-É	59	57	813
		Lytton	VL	59	33	015
		Mackenzie	DM	59	53	033
		Masset	VL	59	47	023
		Masset 1	IRI	59	47	803
		McLeod Lake 1	IRI	59	53	802
		Merritt	CY	59	33	006
		Midway	VL	59	05	037
		Montrose	VL	59	05	009
		Moricetown 1	IRI	59	49	817
		Mount Currie	IRI	59	31	843
		Mount Waddington C	RDA	59	43	031
		Mount Waddington D	RDA	59	43	033
		Nak'azdli (Necoslie 1)	IRI	59	51	803
		Nakusp	VL	59	03	050
		Nelson	CY	59	03	015
		New Denver	VL	59	03	032
		New Hazelton	DM	59	49	024
		Nisga'a	NL	59	49	035
		Nooaitch 10	IRI	59	33	808
		North Thompson 1	IRI	59	33	887
		Northern Rockies	RGM	59	59	007
		Nuuautin 2	IRI	59	33	853

Tableau 6 Régions métropolitaines de recensement, agglomérations de recensement, zones d'influence métropolitaine de recensement et leurs subdivisions de recensement composantes en ordre alphabétique, selon la catégorie métropolitaine de recensement, et selon la province et le territoire, 2011 (suite)

Nom	Code	Nom de SDR composante	Genre de SDR	PR	DR	SDR
Colombie-Britannique (suite)						
		Okanagan-Similkameen A	RDA	59	07	022
		Okanagan-Similkameen C	RDA	59	07	028
		One Hundred Mile House	DM	59	41	005
		Opitsat 1	IRI	59	23	813
		Osoyoos	T	59	07	005
		Pemberton	VL	59	31	012
		Port Alice	VL	59	43	017
		Port Clements	VL	59	47	030
		Port Hardy	DM	59	43	023
		Port McNeill	T	59	43	012
		Radium Hot Springs	VL	59	01	040
		Redstone Flat 1	IRI	59	41	839
		Revelstoke	CY	59	39	019
		Rossland	CY	59	05	023
		Salmo	VL	59	03	011
		Sechelt (Part)	IGD	59	29	803
		Shuswap	IRI	59	01	806
		Sik-e-dakh 2	IRI	59	49	818
		Skidegate 1	IRI	59	47	804
		Slosh 1	IRI	59	31	831
		Smithers	T	59	51	043
		Sparwood	DM	59	01	006
		Squamish-Lillooet B	RDA	59	31	034
		Squamish-Lillooet C	RDA	59	31	017
		Squinas 2	IRI	59	41	840
		Stikine Region	RDA	59	57	022
		Strathcona B	RDA	59	24	052
		Tache 1	IRI	59	51	810
		Telkwa	VL	59	51	038
		Thompson-Nicola I (Blue Sky Country)	RDA	59	33	037
		Tofino	DM	59	23	025
		Trail	CY	59	05	014
		Tsa Xana 18	IRI	59	24	835
		Tumbler Ridge	DM	59	55	003
		Ucluelet	DM	59	23	019
		Ulkatcho 14A	IRI	59	41	880
		Valemount	VL	59	53	007
		Vanderhoof	DM	59	51	007
		Warfield	VL	59	05	018
Aucune zone d'influence métropolitaine (Colombie-Britannique)	59999	105 Mile Post 2	IRI	59	33	845
		Agats Meadow 8	IRI	59	41	844
		Ahaminaquus 12	IRI	59	24	803
		Albert Flat 5	IRI	59	09	876
		Alert Bay	IRI	59	43	837
		Alexis 9	IRI	59	07	808
		Alexis Creek 6	IRI	59	41	847
		Alexis Creek 14	IRI	59	41	817
		Alexis Creek 16	IRI	59	41	818
		Alexis Creek 17	IRI	59	41	842
		Alexis Creek 21	IRI	59	41	848
		Alexis Creek 24	IRI	59	41	819
		Alexis Creek 25	IRI	59	41	820
		Alexis Creek 34	IRI	59	41	856
		Anacla 12	IRI	59	23	803
		Anahim's Meadow	IRI	59	41	883
		Ashcroft 4	IRI	59	33	844
		Ashnola 10	IRI	59	07	809
		Babine 6	IRI	59	51	828
		Babine 17	IRI	59	49	819
		Babine 25	IRI	59	51	829

Tableau 6 Régions métropolitaines de recensement, agglomérations de recensement, zones d'influence métropolitaine de recensement et leurs subdivisions de recensement composantes en ordre alphabétique, selon la catégorie métropolitaine de recensement, et selon la province et le territoire, 2011 (suite)

Nom	Code	Nom de SDR composante	Genre de SDR	PR	DR	SDR
Colombie-Britannique (suite)						
		Babine Lake 21B	IRI	59	51	847
		Baptiste Meadow 2	IRI	59	41	849
		Basque 18	IRI	59	33	828
		Bella Bella 1	IRI	59	45	801
		Bella Coola 1	IRI	59	45	802
		Betty Creek 18	IRI	59	41	861
		Binche 2 (Pinchie 2)	IRI	59	51	805
		Blackwater Meadow 11	IRI	59	41	859
		Blind Creek 6	IRI	59	07	806
		Boothroyd 8A (Part)	IRI	59	33	897
		Boston Bar 1A	IRI	59	09	836
		Bridge River 1	IRI	59	31	813
		Bucktum 4	IRI	59	09	847
		Bulkley River 19	IRI	59	49	820
		Bulkley-Nechako G	RDA	59	51	053
		Burns Lake 18	IRI	59	51	815
		Cahoose 10	IRI	59	41	858
		Cahoose 12	IRI	59	41	860
		Canim Lake 2	IRI	59	41	813
		Canim Lake 4	IRI	59	41	803
		Canoe Creek 1	IRI	59	33	814
		Canoe Creek 2	IRI	59	33	821
		Canoe Creek 3	IRI	59	41	804
		Cayoosh Creek 1	IRI	59	31	814
		Central Coast A	RDA	59	45	006
		Central Coast E	RDA	59	45	014
		Charley Boy's Meadow 3	IRI	59	41	827
		Cheakamus 11	IRI	59	31	801
		Chekwelp 26	IRI	59	29	801
		Chenahkint 12	IRI	59	24	805
		Cheslatta 1	IRI	59	51	818
		Chilco Lake 1	IRI	59	41	828
		Chilco Lake 1A	IRI	59	41	829
		Chilhil 6	IRI	59	31	815
		Chopaka 7 & 8	IRI	59	07	805
		Chuchhraischin	IRI	59	33	810
		Chuchwayha 2	IRI	59	07	807
		Chum Creek 2	IRI	59	39	801
		Clakamucus 2	IRI	59	23	804
		Columbia Lake 3	IRI	59	01	804
		Cowichan Lake	IRI	59	19	812
		Dead Point 5	IRI	59	43	807
		Dease Lake 9	IRI	59	49	845
		Doig River 206	IRI	59	55	804
		Douglas 8	IRI	59	09	842
		Duncan Lake 2	IRI	59	51	821
		Dzitline Lee 9	IRI	59	51	814
		Ehatis 11	IRI	59	24	836
		Elhlateese 2	IRI	59	23	805
		Est-Patrolas 4	IRI	59	19	820
		Fishtrap 19	IRI	59	41	871
		Fontas 1	IRI	59	59	805
		Fort Rupert 1	IRI	59	43	804
		Fort Ware 1	IRI	59	55	807
		Fountain 1B	IRI	59	31	842
		Fountain 3	IRI	59	31	817
		Fountain 10	IRI	59	31	818
		Fountain 11	IRI	59	31	819
		Fountain 12	IRI	59	31	820
		Fountain Creek 8	IRI	59	31	822
		Francois Lake 7	IRI	59	51	822
		Galiano Island 9	IRI	59	17	805

Tableau 6 Régions métropolitaines de recensement, agglomérations de recensement, zones d'influence métropolitaine de recensement et leurs subdivisions de recensement composantes en ordre alphabétique, selon la catégorie métropolitaine de recensement, et selon la province et le territoire, 2011 (suite)

Nom	Code	Nom de SDR composante	Genre de SDR	PR	DR	SDR
Colombie-Britannique (suite)						
		Garden	IRI	59	41	884
		Good Hope Lake	S-É	59	57	804
		Gordon River 2	IRI	59	17	815
		Granisle	VL	59	51	032
		Greenwood	CY	59	05	042
		Guhthe Tah 12	IRI	59	49	843
		Gwayasdums 1	IRI	59	43	808
		Halfway River 168	IRI	59	55	808
		Halhalaeden	IRI	59	33	813
		Hamilton Creek 2	IRI	59	33	803
		Harris 3	IRI	59	37	805
		Hesquiat 1	IRI	59	23	806
		High Bar 1	IRI	59	33	819
		Hope Island 1	IRI	59	43	836
		Hopetown 10A	IRI	59	43	809
		Hustalen 1	IRI	59	39	802
		Ingenika Point	S-É	59	55	812
		Inkahtsaph 6	IRI	59	09	805
		Inkluckcheen	IRI	59	33	833
		Inklyuhkinatko 2	IRI	59	33	825
		Iskut 6	IRI	59	49	832
		Jean Baptiste 28	IRI	59	51	830
		Joeyaska 2	IRI	59	33	805
		Kahmoose 4	IRI	59	09	819
		Kahntah 3	IRI	59	59	809
		Kanaka Bar	IRI	59	33	882
		Katit 1	IRI	59	45	803
		Kippase 2	IRI	59	43	815
		Kitimat-Stikine A	RDA	59	49	039
		Kitimat-Stikine C (Part 2)	RDA	59	49	020
		Kitselas 1	IRI	59	49	844
		Kitzowit 20	IRI	59	33	823
		Klahkamich 17	IRI	59	33	829
		Klahkowit 5	IRI	59	33	830
		Kleetlekut 22	IRI	59	33	831
		Klickumcheen 18	IRI	59	33	832
		Kloklowuck 7	IRI	59	33	861
		Kluachon Lake 1	IRI	59	49	830
		Kopchitchin 2	IRI	59	09	806
		Kshish 4	IRI	59	49	805
		Kumcheen 1	IRI	59	33	834
		Laketown 3	IRI	59	51	813
		Lezbye 6	IRI	59	41	876
		Liard River 3	IRI	59	57	814
		Lohbiee 3	IRI	59	41	808
		Louis Creek 4	IRI	59	33	888
		Louis Squinas Ranch 14	IRI	59	41	834
		Lower Hat Creek 2	IRI	59	33	836
		Lower Similkameen 2	IRI	59	07	801
		Lukseetsissum 9	IRI	59	09	810
		Lytton 4A	IRI	59	33	839
		Lytton 4E	IRI	59	33	840
		Lytton 9A	IRI	59	33	841
		Lytton 9B	IRI	59	33	842
		Macoah 1	IRI	59	23	810
		Malahat 11	IRI	59	19	815
		Marble Canyon 3	IRI	59	33	872
		McCartney's Flat 4	IRI	59	31	823
		Michel Gardens 36	IRI	59	41	879
		Mission 5	IRI	59	31	833
		Mission Lands 17	IRI	59	51	849
		Mount Waddington B	RDA	59	43	027

Tableau 6 Régions métropolitaines de recensement, agglomérations de recensement, zones d'influence métropolitaine de recensement et leurs subdivisions de recensement composantes en ordre alphabétique, selon la catégorie métropolitaine de recensement, et selon la province et le territoire, 2011 (suite)

Nom	Code	Nom de SDR composante	Genre de SDR	PR	DR	SDR
Colombie-Britannique (suite)						
		Nautley (Fort Fraser) 1	IRI	59	51	802
		Necait 6	IRI	59	31	826
		Nedoats 11	IRI	59	51	846
		Nekalliston 2	IRI	59	33	886
		Nekliptum 1	IRI	59	33	896
		Nequatque	IRI	59	31	844
		Nesikep 6	IRI	59	31	827
		Nesuch 3	IRI	59	31	812
		Nickel Palm 4	IRI	59	33	848
		Nickeyeah 25	IRI	59	33	850
		Nicomen 1	IRI	59	33	851
		Nkaih 10	IRI	59	33	870
		Nohomeen 23	IRI	59	33	852
		North Bay 5	IRI	59	39	803
		North Tacla Lake	IRI	59	51	848
		Numukamis 1	IRI	59	23	809
		Oclucje 7	IRI	59	24	833
		Ohamil 1	IRI	59	09	807
		Omineca 1	IRI	59	51	819
		Oregon Jack Creek 5	IRI	59	33	846
		Oyster Bay 12	IRI	59	19	816
		Palling 1	IRI	59	51	820
		Papyum 27	IRI	59	33	855
		Paqulh	IRI	59	09	852
		Pashilqua 2	IRI	59	31	828
		Paska Island 3	IRI	59	33	854
		Paul's Basin 2	IRI	59	33	809
		Pavilion 1	IRI	59	31	829
		Pemynoos 9	IRI	59	33	857
		Pentledge 2	IRI	59	26	802
		Peq-Paq 22	IRI	59	33	837
		Peters 1	IRI	59	09	843
		Poison Creek 17A	IRI	59	51	844
		Popkum 1	IRI	59	09	844
		Portier Pass 5	IRI	59	19	817
		Prophet River 4	IRI	59	59	810
		Puckatholetchin 11	IRI	59	09	808
		Puntzi Lake 2	IRI	59	41	838
		Q'atlatkú7em	IRI	59	09	875
		Quaee 7	IRI	59	43	813
		Qualicum	IRI	59	21	806
		Quatsino Subdivision 18	IRI	59	43	816
		Queen Charlotte	VL	59	47	026
		Refuge Cove 6	IRI	59	23	824
		S1/2 Tsimpsean 2	IRI	59	47	810
		Sachsa 4	IRI	59	23	814
		Sachteen	IRI	59	09	883
		Saddle Rock 9	IRI	59	09	809
		Salmon River 1	IRI	59	39	806
		Salmon River Meadow 7	IRI	59	41	862
		Scotch Creek 4	IRI	59	39	807
		Seah 5	IRI	59	33	858
		Seaspunkut 4	IRI	59	51	806
		Seton Lake 5	IRI	59	31	824
		Seymour Meadows 19	IRI	59	41	843
		Shackan 11	IRI	59	33	859
		Shawniken 4B	IRI	59	33	895
		Shingle Point 4	IRI	59	19	811
		Silverton	VL	59	03	027
		Siska Flat	IRI	59	33	849
		Skawahlook 1	IRI	59	09	814
		Skeena-Queen Charlotte A	RDA	59	47	016

Tableau 6 Régions métropolitaines de recensement, agglomérations de recensement, zones d'influence métropolitaine de recensement et leurs subdivisions de recensement composantes en ordre alphabétique, selon la catégorie métropolitaine de recensement, et selon la province et le territoire, 2011 (suite)

Nom	Code	Nom de SDR composante	Genre de SDR	PR	DR	SDR
Colombie-Britannique (fin)						
		Skeena-Queen Charlotte C	RDA	59	47	021
		Skins Lake 16A	IRI	59	51	823
		Skins Lake 16B	IRI	59	51	824
		Skookumchuck 4	IRI	59	09	845
		Skuppah 2A	IRI	59	33	824
		Skuppah 4	IRI	59	33	865
		Skwayaynope 26	IRI	59	33	866
		Slocan	VL	59	03	019
		Sowchea 3	IRI	59	51	804
		Spences Bridge	IRI	59	33	881
		Speyum 3	IRI	59	09	815
		Spintlum Flat 3	IRI	59	33	868
		Spuzzum 1	IRI	59	09	816
		Squaam 2	IRI	59	33	889
		Squawkum Creek 3	IRI	59	09	882
		Squirrel Cove 8	IRI	59	24	818
		Stellaquo (Stella) 1	IRI	59	51	807
		Stewart	DM	59	49	032
		Stone 1	IRI	59	41	841
		Stony Creek 1	IRI	59	51	809
		Stryen 9	IRI	59	33	873
		Stullawheets 8	IRI	59	09	841
		Tacla Lake (Ferry Landing) 9	IRI	59	51	811
		Tadinlay 15	IRI	59	51	845
		Tahltan 1	IRI	59	49	846
		Tanakut 4	IRI	59	41	831
		Tatla West 11	IRI	59	51	825
		Tatla't East 2	IRI	59	51	833
		Telegraph Creek	IRI	59	49	847
		Thomas Point 5	IRI	59	43	817
		Thomas Squinas Ranch 2A	IRI	59	41	845
		Thompson-Nicola B (Thompson Headwaters)	RDA	59	33	070
		Tin Wis 11	IRI	59	23	825
		Tipella 7	IRI	59	09	848
		Tobacco Plains 2	IRI	59	01	801
		Toby's Meadow 4	IRI	59	41	846
		Toosey 1	IRI	59	41	850
		Tork 7	IRI	59	24	820
		Towdystan Lake 3	IRI	59	41	851
		Towinock 2	IRI	59	31	832
		Tsaukan 12	IRI	59	33	874
		Tsulquate 4	IRI	59	43	806
		Tuckkwiowhum 1	IRI	59	09	817
		Tzetzzi Lake 11	IRI	59	41	863
		Ulkatcho 13	IRI	59	41	854
		Uncha Lake 13A	IRI	59	51	826
		Unnamed 10	IRI	59	57	802
		Upper Hat Creek 1	IRI	59	33	875
		Upper Nepa 6	IRI	59	33	876
		Village Island 1	IRI	59	24	813
		West Moberly Lake 168A	IRI	59	55	802
		Williams Prairie Meadow 1A	IRI	59	51	840
		Windy Mouth 7	IRI	59	41	855
		Woyenne 27	IRI	59	51	827
		Yale Town 1	IRI	59	09	818
		Yawaucht 11	IRI	59	33	878
		Ye Koo Che 3	IRI	59	51	801
		Yuquot 1	IRI	59	24	814
		Zacht 5	IRI	59	33	879
		Zeballos	VL	59	24	029
		Zoht 4	IRI	59	33	811

Tableau 6 Régions métropolitaines de recensement, agglomérations de recensement, zones d'influence métropolitaine de recensement et leurs subdivisions de recensement composantes en ordre alphabétique, selon la catégorie métropolitaine de recensement, et selon la province et le territoire, 2011 (suite)

Nom	Code	Nom de SDR composante	Genre de SDR	PR	DR	SDR
Yukon	60					
Agglomérations de recensement (Yukon)	60B					
Whitehorse	60990	Ibex Valley	HAM	60	01	055
		Lake Laberge 1	SG	60	01	010
		Macpherson-Grizzly Valley	NO	60	01	059
		Marsh Lake	NO	60	01	058
		Mt. Lorne	HAM	60	01	044
		Whitehorse	CY	60	01	009
		Whitehorse, Unorganized	NO	60	01	060
À l'extérieur des régions métropolitaines de recensement et des agglomérations de recensement (Yukon)	60C					
Territoires (à l'extérieur des agglomérations de recensement, Yukon)	60000	Beaver Creek	SÉ	60	01	042
		Burwash Landing	SÉ	60	01	039
		Carcross	SÉ	60	01	048
		Carcross 4	SG	60	01	008
		Carmacks	VL	60	01	012
		Champagne Landing 10	S-É	60	01	038
		Dawson	T	60	01	029
		Destruction Bay	SÉ	60	01	049
		Faro	T	60	01	004
		Haines Junction	VL	60	01	018
		Johnsons Crossing	SÉ	60	01	047
		Keno Hill	SÉ	60	01	052
		Kloo Lake	S-É	60	01	019
		Klukshu	S-É	60	01	016
		Mayo	VL	60	01	022
		Moosehide Creek 2	SG	60	01	031
		Old Crow	SÉ	60	01	043
		Pelly Crossing	SÉ	60	01	041
		Ross River	SÉ	60	01	037
		Stewart Crossing	SÉ	60	01	050
		Swift River	SÉ	60	01	046
		Tagish	SÉ	60	01	036
		Teslin	VL	60	01	006
		Teslin	TL	60	01	057
		Teslin Post 13	SG	60	01	007
		Two and One-Half Mile Village	S-É	60	01	034
		Two Mile Village	S-É	60	01	033
		Upper Liard	SÉ	60	01	032
		Watson Lake	T	60	01	003
		Yukon, Unorganized	NO	60	01	045
Territoires du Nord-Ouest	61					
Agglomérations de recensement (Territoires du Nord-Ouest)	61B					
Yellowknife	61995	Yellowknife	CY	61	06	023
À l'extérieur des régions métropolitaines de recensement et des agglomérations de recensement (Territoires du Nord-Ouest)	61C					
Territoires (à l'extérieur des agglomérations de recensement, Territoires du Nord-Ouest)	61000	Aklavik	HAM	61	01	025
		Behchokò	CG	61	03	031
		Colville Lake	SET	61	02	012
		Déline	CC	61	02	003
		Detah	SET	61	06	021
		Enterprise	SET	61	05	003

Tableau 6 Régions métropolitaines de recensement, agglomérations de recensement, zones d'influence métropolitaine de recensement et leurs subdivisions de recensement composantes en ordre alphabétique, selon la catégorie métropolitaine de recensement, et selon la province et le territoire, 2011 (suite)

Nom	Code	Nom de SDR composante	Genre de SDR	PR	DR	SDR
Territoires du Nord-Ouest (fin)						
		Fort Good Hope	CC	61	02	009
		Fort Liard	HAM	61	04	009
		Fort McPherson	HAM	61	01	015
		Fort Providence	HAM	61	04	014
		Fort Resolution	HAM	61	05	018
		Fort Simpson	VL	61	04	038
		Fort Smith	T	61	05	001
		Gamèti	CG	61	03	049
		Hay River	T	61	05	016
		Hay River Dene 1	IRI	61	04	017
		Inuvik	T	61	01	017
		Jean Marie River	SET	61	04	013
		Kakisa	SET	61	04	005
		Lutselk'e	SET	61	05	020
		Nahanni Butte	SET	61	04	010
		Norman Wells	T	61	02	007
		Paulatuk	HAM	61	01	014
		Region 1, Unorganized	NO	61	01	063
		Region 2, Unorganized	NO	61	02	063
		Region 3, Unorganized	NO	61	03	097
		Region 4, Unorganized	NO	61	04	097
		Region 5, Unorganized	NO	61	05	097
		Region 6, Unorganized	NO	61	06	097
		Reliance	SET	61	05	026
		Sachs Harbour	HAM	61	01	041
		Salt Plains 195	IRI	61	05	004
		Trout Lake	SET	61	04	006
		Tsigehtchic	CC	61	01	010
		Tuktoyaktuk	HAM	61	01	036
		Tulita	HAM	61	02	005
		Ulukhaktok	HAM	61	01	095
		Wekweèti	CG	61	03	052
		Whati	CG	61	03	034
		Wrigley	SET	61	04	044
Nunavut	62					
À l'extérieur des régions métropolitaines de recensement et des agglomérations de recensement (Nunavut)	62C					
Territoires (à l'extérieur des agglomérations de recensement, Nunavut)	62000	Arctic Bay	HAM	62	04	018
		Arviat	HAM	62	05	015
		Baffin, Unorganized	NO	62	04	030
		Baker Lake	HAM	62	05	023
		Bathurst Inlet	SET	62	08	065
		Cambridge Bay	HAM	62	08	073
		Cape Dorset	HAM	62	04	007
		Chesterfield Inlet	HAM	62	05	019
		Clyde River	HAM	62	04	015
		Coral Harbour	HAM	62	05	014
		Gjoa Haven	HAM	62	08	081
		Grise Fiord	HAM	62	04	025
		Hall Beach	HAM	62	04	011
		Igloolik	HAM	62	04	012
		Iqaluit	CY	62	04	003
		Keewatin, Unorganized	NO	62	05	033
		Kimmirut	HAM	62	04	005
		Kitikmeot, Unorganized	NO	62	08	098
		Kugaaruk	HAM	62	08	047

Tableau 6 Régions métropolitaines de recensement, agglomérations de recensement, zones d'influence métropolitaine de recensement et leurs subdivisions de recensement composantes en ordre alphabétique, selon la catégorie métropolitaine de recensement, et selon la province et le territoire, 2011 (fin)

Nom	Code	Nom de SDR composante	Genre de SDR	PR	DR	SDR
Nunavut (fin)						
		Kugluktuk	HAM	62	08	059
		Nanisivik	SET	62	04	019
		Pangnirtung	HAM	62	04	009
		Pond Inlet	HAM	62	04	020
		Qikiqtarjuaq	HAM	62	04	010
		Rankin Inlet	HAM	62	05	017
		Repulse Bay	HAM	62	05	027
		Resolute	HAM	62	04	022
		Sanikiluaq	HAM	62	04	001
		Taloyoak	HAM	62	08	087
		Umingmaktok	SET	62	08	068
		Whale Cove	HAM	62	05	016

Note : En 2011, le nom de deux régions métropolitaines de recensement a été modifié : Abbotsford est devenu Abbotsford–Mission (C.-B.) et Kitchener est devenu Kitchener–Cambridge–Waterloo (Ont.). Cinq agglomérations de recensement ont été ajoutées : Steinbach (Man.), High River (Alb.), Lacombe (Alb.), Strathmore (Alb.) et Sylvan Lake (Alb.) alors que les AR suivantes : La Tuque (Qc) et Kitimat (C.-B.) ont été retirées du programme parce que la population de leur noyau est devenue inférieure à 10 000 en 2006.

Tableau 7 Régions économiques et leurs divisions de recensement composantes en ordre numérique, selon la province et le territoire, 2011

PR	RE	Nom de RE	PR	DR	Nom de DR composante	Genre de DR
Terre-Neuve-et-Labrador						
10	10	Avalon Peninsula	10	01	Division No. 1	CDR
10	20	Côte-sud-Burin Peninsula	10	02	Division No. 2	CDR
			10	03	Division No. 3	CDR
10	30	Côte-ouest-Northern Peninsula-Labrador	10	04	Division No. 4	CDR
			10	05	Division No. 5	CDR
			10	09	Division No. 9	CDR
			10	10	Division No. 10	CDR
			10	11	Division No. 11	CDR
10	40	Notre Dame-Central Bonavista Bay	10	06	Division No. 6	CDR
			10	07	Division No. 7	CDR
			10	08	Division No. 8	CDR
Île-du-Prince-Édouard						
11	10	Île-du-Prince-Édouard	11	01	Kings	CTY
			11	02	Queens	CTY
			11	03	Prince	CTY
Nouvelle-Écosse						
12	10	Cape Breton	12	15	Inverness	CTY
			12	16	Richmond	CTY
			12	17	Cape Breton	CTY
			12	18	Victoria	CTY
12	20	Côte-nord	12	10	Colchester	CTY
			12	11	Cumberland	CTY
			12	12	Pictou	CTY
			12	13	Guysborough	CTY
			12	14	Antigonish	CTY
12	30	Annapolis Valley	12	05	Annapolis	CTY
			12	07	Kings	CTY
			12	08	Hants	CTY
12	40	Sud	12	01	Shelburne	CTY
			12	02	Yarmouth	CTY
			12	03	Digby	CTY
			12	04	Queens	CTY
			12	06	Lunenburg	CTY
12	50	Halifax	12	09	Halifax	CTY
Nouveau-Brunswick						
13	10	Campbellton-Miramichi	13	09	Northumberland	CT
			13	14	Restigouche	CT
			13	15	Gloucester	CT
13	20	Moncton-Richibucto	13	06	Albert	CT
			13	07	Westmorland	CT
			13	08	Kent	CT
13	30	Saint John-St. Stephen	13	01	Saint John	CT
			13	02	Charlotte	CT
			13	05	Kings	CT

Tableau 7 Régions économiques et leurs divisions de recensement composantes en ordre numérique, selon la province et le territoire, 2011 (suite)

PR	RE	Nom de RE	PR	DR	Nom de DR composante	Genre de DR
Nouveau-Brunswick (fin)						
13	40	Fredericton–Oromocto	13	03	Sunbury	CT
			13	04	Queens	CT
			13	10	York	CT
13	50	Edmundston–Woodstock	13	11	Carleton	CT
			13	12	Victoria	CT
			13	13	Madawaska	CT
Québec						
24	10	Gaspésie–Îles-de-la-Madeleine	24	01	Les Îles-de-la-Madeleine	TÉ
			24	02	Le Rocher-Percé	MRC
			24	03	La Côte-de-Gaspé	MRC
			24	04	La Haute-Gaspésie	MRC
			24	05	Bonaventure	MRC
			24	06	Avignon	MRC
24	15	Bas-Saint-Laurent	24	07	La Matapédia	MRC
			24	08	Matane	MRC
			24	09	La Mitis	MRC
			24	10	Rimouski-Neigette	MRC
			24	11	Les Basques	MRC
			24	12	Rivière-du-Loup	MRC
			24	13	Témiscouata	MRC
			24	14	Kamouraska	MRC
24	20	Capitale-Nationale	24	15	Charlevoix-Est	MRC
			24	16	Charlevoix	MRC
			24	20	L'Île-d'Orléans	MRC
			24	21	La Côte-de-Beaupré	MRC
			24	22	La Jacques-Cartier	MRC
			24	23	Québec	TÉ
			24	34	Portneuf	MRC
24	25	Chaudière-Appalaches	24	17	L'Islet	MRC
			24	18	Montmagny	MRC
			24	19	Bellechasse	MRC
			24	25	Lévis	TÉ
			24	26	La Nouvelle-Beauce	MRC
			24	27	Robert-Cliche	MRC
			24	28	Les Etchemins	MRC
			24	29	Beauce-Sartigan	MRC
			24	31	Les Appalaches	MRC
			24	33	Lotbinière	MRC
24	30	Estrie	24	30	Le Granit	MRC
			24	40	Les Sources	MRC
			24	41	Le Haut-Saint-François	MRC
			24	42	Le Val-Saint-François	MRC
			24	43	Sherbrooke	TÉ
			24	44	Coaticook	MRC
24	45	Memphrémagog	MRC			
24	33	Centre-du-Québec	24	32	L'Érable	MRC
			24	38	Bécancour	MRC
			24	39	Arthabaska	MRC
			24	49	Drummond	MRC
			24	50	Nicolet-Yamaska	MRC
24	35	Montérégie	24	46	Brome-Missisquoi	MRC
			24	47	La Haute-Yamaska	MRC
			24	48	Acton	MRC

Tableau 7 Régions économiques et leurs divisions de recensement composantes en ordre numérique, selon la province et le territoire, 2011 (suite)

PR	RE	Nom de RE	PR	DR	Nom de DR composante	Genre de DR
Québec (fin)						
			24	53	Pierre-De Saurel	MRC
			24	54	Les Maskoutains	MRC
			24	55	Rouville	MRC
			24	56	Le Haut-Richelieu	MRC
			24	57	La Vallée-du-Richelieu	MRC
			24	58	Longueuil	TÉ
			24	59	Lajemmerais	MRC
			24	67	Roussillon	MRC
			24	68	Les Jardins-de-Napierville	MRC
			24	69	Le Haut-Saint-Laurent	MRC
			24	70	Beauharnois-Salaberry	MRC
			24	71	Vaudreuil-Soulanges	MRC
24	40	Montréal	24	66	Montréal	TÉ
24	45	Laval	24	65	Laval	TÉ
24	50	Lanaudière	24	52	D'Autray	MRC
			24	60	L'Assomption	MRC
			24	61	Joliette	MRC
			24	62	Matawinie	MRC
			24	63	Montcalm	MRC
			24	64	Les Moulins	MRC
24	55	Laurentides	24	72	Deux-Montagnes	MRC
			24	73	Thérèse-De Blainville	MRC
			24	74	Mirabel	TÉ
			24	75	La Rivière-du-Nord	MRC
			24	76	Argenteuil	MRC
			24	77	Les Pays-d'en-Haut	MRC
			24	78	Les Laurentides	MRC
			24	79	Antoine-Labelle	MRC
24	60	Outaouais	24	80	Papineau	MRC
			24	81	Gatineau	TÉ
			24	82	Les Collines-de-l'Outaouais	MRC
			24	83	La Vallée-de-la-Gatineau	MRC
			24	84	Pontiac	MRC
24	65	Abitibi-Témiscamingue	24	85	Témiscamingue	MRC
			24	86	Rouyn-Noranda	TÉ
			24	87	Abitibi-Ouest	MRC
			24	88	Abitibi	MRC
			24	89	La Vallée-de-l'Or	MRC
24	70	Mauricie	24	35	Mékinac	MRC
			24	36	Shawinigan	TÉ
			24	37	Francheville	CDR
			24	51	Maskinongé	MRC
			24	90	La Tuque	TÉ
24	75	Saguenay-Lac-Saint-Jean	24	91	Le Domaine-du-Roy	MRC
			24	92	Maria-Chapdelaine	MRC
			24	93	Lac-Saint-Jean-Est	MRC
			24	94	Le Saguenay-et-son-Fjord	CDR
24	80	Côte-Nord	24	95	La Haute-Côte-Nord	MRC
			24	96	Manicouagan	MRC
			24	97	Sept-Rivières-Caniapiscau	CDR
			24	98	Minganie-Le Golfe-du-Saint-Laurent	CDR
24	90	Nord-du-Québec	24	99	Nord-du-Québec	CDR

Tableau 7 Régions économiques et leurs divisions de recensement composantes en ordre numérique, selon la province et le territoire, 2011 (suite)

PR	RE	Nom de RE	PR	DR	Nom de DR composante	Genre de DR
Ontario						
35	10	Ottawa	35	01	Stormont, Dundas and Glengarry	UC
			35	02	Prescott and Russell	UC
			35	06	Ottawa	CDR
			35	07	Leeds and Grenville	UC
			35	09	Lanark	CTY
35	15	Kingston–Pembroke	35	10	Frontenac	CTY
			35	11	Lennox and Addington	CTY
			35	12	Hastings	CTY
			35	13	Prince Edward	CDR
			35	47	Renfrew	CTY
35	20	Muskoka–Kawarthas	35	14	Northumberland	CTY
			35	15	Peterborough	CTY
			35	16	Kawartha Lakes	CDR
			35	44	Muskoka	DM
			35	46	Haliburton	CTY
35	30	Toronto	35	18	Durham	RM
			35	19	York	RM
			35	20	Toronto	CDR
			35	21	Peel	RM
			35	24	Halton (partie de Toronto)*	RM
35	40	Kitchener–Waterloo–Barrie	35	22	Dufferin	CTY
			35	23	Wellington	CTY
			35	30	Waterloo	RM
			35	43	Simcoe	CTY
35	50	Hamilton–Niagara Peninsula	35	24	Halton (partie d'Hamilton–Niagara Peninsula)*	RM
			35	25	Hamilton	CDR
			35	26	Niagara	RM
			35	28	Haldimand–Norfolk	CDR
			35	29	Brant	CDR
35	60	London	35	32	Oxford	CTY
			35	34	Elgin	CTY
			35	39	Middlesex	CTY
35	70	Windsor–Sarnia	35	36	Chatham–Kent	CDR
			35	37	Essex	CTY
			35	38	Lambton	CTY
35	80	Stratford–Bruce Peninsula	35	31	Perth	CTY
			35	40	Huron	CTY
			35	41	Bruce	CTY
			35	42	Grey	CTY
35	90	Nord-est	35	48	Nipissing	DIS
			35	49	Parry Sound	DIS
			35	51	Manitoulin	DIS
			35	52	Sudbury	DIS
			35	53	Grand Sudbury	CDR
			35	54	Timiskaming	DIS
			35	56	Cochrane	DIS
			35	57	Algoma	DIS
35	95	Nord-ouest	35	58	Thunder Bay	DIS
			35	59	Rainy River	DIS
			35	60	Kenora	DIS

Tableau 7 Régions économiques et leurs divisions de recensement composantes en ordre numérique, selon la province et le territoire, 2011 (suite)

PR	RE	Nom de RE	PR	DR	Nom de DR composante	Genre de DR
Manitoba						
46	10	Sud-est	46	01	Division No. 1	CDR
			46	02	Division No. 2	CDR
			46	12	Division No. 12	CDR
46	20	Centre sud	46	03	Division No. 3	CDR
			46	04	Division No. 4	CDR
46	30	Sud-ouest	46	05	Division No. 5	CDR
			46	06	Division No. 6	CDR
			46	07	Division No. 7	CDR
			46	15	Division No. 15	CDR
46	40	Centre nord	46	08	Division No. 8	CDR
			46	09	Division No. 9	CDR
			46	10	Division No. 10	CDR
46	50	Winnipeg	46	11	Division No. 11	CDR
46	60	Interlake	46	13	Division No. 13	CDR
			46	14	Division No. 14	CDR
			46	18	Division No. 18	CDR
46	70	Parklands	46	16	Division No. 16	CDR
			46	17	Division No. 17	CDR
			46	20	Division No. 20	CDR
46	80	Nord	46	19	Division No. 19	CDR
			46	21	Division No. 21	CDR
			46	22	Division No. 22	CDR
			46	23	Division No. 23	CDR
Saskatchewan						
47	10	Regina–Moose Mountain	47	01	Division No. 1	CDR
			47	02	Division No. 2	CDR
			47	06	Division No. 6	CDR
47	20	Swift Current–Moose Jaw	47	03	Division No. 3	CDR
			47	04	Division No. 4	CDR
			47	07	Division No. 7	CDR
			47	08	Division No. 8	CDR
47	30	Saskatoon–Biggar	47	11	Division No. 11	CDR
			47	12	Division No. 12	CDR
			47	13	Division No. 13	CDR
47	40	Yorkton–Melville	47	05	Division No. 5	CDR
			47	09	Division No. 9	CDR
			47	10	Division No. 10	CDR
47	50	Prince Albert	47	14	Division No. 14	CDR
			47	15	Division No. 15	CDR
			47	16	Division No. 16	CDR
			47	17	Division No. 17	CDR
47	60	Nord	47	18	Division No. 18	CDR

Tableau 7 Régions économiques et leurs divisions de recensement composantes en ordre numérique, selon la province et le territoire, 2011 (suite)

PR	RE	Nom de RE	PR	DR	Nom de DR composante	Genre de DR			
Alberta									
48	10	Lethbridge–Medicine Hat	48	01	Division No. 1	CDR			
			48	02	Division No. 2	CDR			
			48	03	Division No. 3	CDR			
48	20	Camrose–Drumheller	48	04	Division No. 4	CDR			
			48	05	Division No. 5	CDR			
			48	07	Division No. 7	CDR			
			48	10	Division No. 10	CDR			
48	30	Calgary	48	06	Division No. 6	CDR			
48	40	Banff–Jasper–Rocky Mountain House	48	09	Division No. 9	CDR			
			48	14	Division No. 14	CDR			
			48	15	Division No. 15	CDR			
48	50	Red Deer	48	08	Division No. 8	CDR			
48	60	Edmonton	48	11	Division No. 11	CDR			
48	70	Athabasca–Grande Prairie–Peace River	48	13	Division No. 13	CDR			
			48	17	Division No. 17	CDR			
			48	18	Division No. 18	CDR			
			48	19	Division No. 19	CDR			
48	80	Wood Buffalo–Cold Lake	48	12	Division No. 12	CDR			
			48	16	Division No. 16	CDR			
Colombie-Britannique									
59	10	Île de Vancouver et la côte	59	17	Capital	RD			
			59	19	Cowichan Valley	RD			
			59	21	Nanaimo	RD			
			59	23	Alberni-Clayoquot	RD			
			59	24	Strathcona	RD			
			59	26	Comox Valley	RD			
			59	27	Powell River	RD			
			59	43	Mount Waddington	RD			
			59	45	Central Coast	RD			
			59	20	Lower Mainland–Sud-ouest	59	09	Fraser Valley	RD
						59	15	Greater Vancouver	RD
						59	29	Sunshine Coast	RD
						59	31	Squamish-Lillooet	RD
59	30	Thompson–Okanagan	59	07	Okanagan-Similkameen	RD			
			59	33	Thompson-Nicola	RD			
			59	35	Central Okanagan	RD			
			59	37	North Okanagan	RD			
			59	39	Columbia-Shuswap	RD			
59	40	Kootenay	59	01	East Kootenay	RD			
			59	03	Central Kootenay	RD			
			59	05	Kootenay Boundary	RD			
59	50	Cariboo	59	41	Cariboo	RD			
			59	53	Fraser-Fort George	RD			
59	60	Côte-nord	59	47	Skeena-Queen Charlotte	RD			
			59	49	Kitimat-Stikine	RD			
59	70	Nechako	59	51	Bulkley-Nechako	RD			
			59	57	Stikine	REG			

Tableau 7 Régions économiques et leurs divisions de recensement composantes en ordre numérique, selon la province et le territoire, 2011 (fin)

PR	RE	Nom de RE	PR	DR	Nom de DR composante	Genre de DR
Colombie-Britannique (fin)						
59	80	Nord-est	59	55	Peace River	RD
			59	59	Northern Rockies	RD
Yukon						
60	10	Yukon	60	01	Yukon	TER
Territoires du Nord-Ouest						
61	10	Territoires du Nord-Ouest	61	01	Region 1	REG
			61	02	Region 2	REG
			61	03	Region 3	REG
			61	04	Region 4	REG
			61	05	Region 5	REG
			61	06	Region 6	REG
Nunavut						
62	10	Nunavut	62	04	Baffin	REG
			62	05	Keewatin	REG
			62	08	Kitikmeot	REG

* La division de recensement Halton, RM (DR 35 24) chevauchent les régions économiques de Toronto (RE 3530) et d'Hamilton–Niagara Peninsula (RE 3550). Les subdivisions de recensement d'Oakville (SDR 35 24 001), de Milton (SDR 35 24 009) et d'Halton Hills (SDR 35 24 015) sont comprises dans la RE de Toronto alors que la subdivision de recensement de Burlington (SDR 35 24 002) fait partie de la RE d'Hamilton–Niagara Peninsula.

Tableau 8 Index des noms de localité et code de subdivision de recensement correspondant, selon la province et le territoire, 2011

Nom de localité	Genre de SDR	PR	DR	SDR	RMR / AR / ZIM	Nom de localité	Genre de SDR	PR	DR	SDR	RMR / AR / ZIM
Terre-Neuve-et-Labrador						Barton		10	07	009	997
Abrahams Cove		10	04	022	997	Batteau		10	10	008	998
Adams Cove		10	01	352	997	Battery		10	01	149	997
Adeytown		10	07	001	998	Battle Harbour		10	10	008	998
Adlatovusek		10	11	005	999	Bauline	T	10	01	512	001
Admirals Beach	T	10	01	186	997	Bauline South		10	01	124	996
Admiral's Beach		10	01	186	997	Bay Bulls	T	10	01	557	001
Admiral's Cove		10	01	124	996	Bay Bulls -Big Pond		10	01	519	001
Aguathuna		10	04	042	997	Bay de l'Eau		10	02	029	999
Aillik		10	11	005	999	Bay de Loup		10	03	024	998
Alderburn		10	06	001	997	Bay de Verde	T	10	01	347	997
Alexander Bay		10	07	038	997	Bay du Nord		10	03	001	999
Allan's Island		10	02	012	998	Bay L'Argent	T	10	02	027	996
Amherst Cove		10	07	024	997	Bay Roberts	T	10	01	409	005
Anchor Point	T	10	09	023	999	Bay St. George South		10	04	006	998
Anderson's Cove		10	03	001	999	Bay View		10	02	002	998
Angels Cove		10	01	214	999	Bayside		10	05	008	999
Appleton	T	10	06	011	998	Baytona	T	10	08	040	999
Aquaforte	T	10	01	144	999	Bayview		10	08	035	998
Argentia		10	01	240	997	Beaches		10	05	007	997
Arnold's Cove	T	10	01	270	997	Beachside	T	10	08	066	999
Arnolds Cove Station		10	01	259	997	Beachy Cove		10	01	409	005
Ashuanipi		10	10	029	999	Bear Cove		10	08	074	999
Aspen		10	07	006	998	Bear Cove		10	09	021	998
Aspen Cove		10	08	008	997	Bear Cove, Northern Peninsula		10	09	021	998
Aspey Brook		10	07	006	998	Beau Bois		10	02	022	997
Astray		10	10	029	999	Beaumont		10	08	056	997
Avondale	T	10	01	464	996	Beaumont North		10	08	056	997
Baccalieu Island		10	01	339	997	Beaver		10	04	016	997
Back Cove		10	08	074	999	Beaver Cove		10	08	008	997
Back Harbour		10	08	035	998	Beaverton		10	08	036	997
Back Shore		10	01	101	999	Beckfords		10	01	219	997
Bacon Cove		10	01	461	996	Belfry		10	10	008	998
Badger	T	10	06	026	996	Bell Island		10	01	494	996
Badger's Quay		10	07	060	997	Bell Island Front		10	01	494	996
Badger's Quay-Valleyfield-Pool's Island		10	07	060	997	Bellburns	T	10	09	042	999
Baie Verte	T	10	08	079	998	Belle Isle		10	09	031	997
Baine Harbour	T	10	02	040	997	Belleoram	T	10	03	004	999
Baker Cove		10	02	044	999	Bellevue		10	01	259	997
Bakers Brook		10	09	009	999	Bellevue Beach		10	01	259	997
Bally Haly		10	01	519	001	Bellmans Cove		10	04	042	997
Ballyhack		10	01	464	996	Benoit's Cove		10	05	020	015
Bar Haven		10	02	044	999	Benoits Siding		10	04	001	998
Barachois		10	01	174	997	Benton		10	06	008	998
Barachois Brook		10	04	011	997	Besom Cove		10	01	339	997
Barachois		10	03	009	999	Best's Harbour		10	02	044	999
Barasway de Plate		10	02	026	997	Bide Arm		10	09	007	997
Bareneed		10	01	415	997	Big Brook		10	09	021	998
Barge Bay		10	10	001	999	Big Pond		10	01	519	001
Barr'd Harbour		10	09	047	999	Big Salmonier		10	02	001	998
Barr'd Islands		10	08	022	998	Birch Hills		10	01	409	005
Barry's Island		10	01	464	996	Birchy Bay	T	10	08	038	997
Bartletts Harbour		10	09	021	998	Birchy Cove		10	07	024	997

Tableau 8 Index des noms de localité et code de subdivision de recensement correspondant, selon la province et le territoire, 2011 (suite)

Nom de localité	Genre de SDR	PR	DR	SDR	RMR / AR / ZIM	Nom de localité	Genre de SDR	PR	DR	SDR	RMR / AR / ZIM
Terre-Neuve-et-Labrador (suite)						Brig Bay		10	09	021	998
Birchy Cove		10	08	065	997	Brighton	T	10	08	055	997
Birchy Head		10	09	030	997	Brigus	T	10	01	446	996
Birchy Nap		10	01	509	001	Brigus Gullies		10	01	446	996
Bird Cove	T	10	09	026	997	Brigus Junction		10	01	452	996
Biscay Bay		10	01	101	999	Brigus South		10	01	124	996
Biscayan Cove		10	01	505	001	Bristol's Hope		10	01	374	997
Bishops Beach		10	01	409	005	Britannia		10	07	006	998
Bishop's Cove	T	10	01	394	005	British Harbour		10	07	009	997
Bishop's Falls	T	10	06	019	996	Broad Cove		10	01	304	997
Bishops Falls South		10	06	001	997	Broad Cove		10	01	352	997
Bishop's Harbour		10	07	046	997	Broad Cove		10	02	044	999
Black Duck		10	04	016	997	Brookfield		10	07	060	997
Black Duck Brook		10	04	022	997	Brooklyn		10	07	031	997
Black Duck Brook and Winterhouse		10	04	022	997	Brookside		10	02	031	997
Black Duck Brook-Winterhouse		10	04	022	997	Brown's Arm		10	08	042	997
Black Duck Cove		10	02	005	998	Brown's Arm-Porterville		10	08	042	997
Black Duck Cove		10	07	006	998	Browns Cove		10	05	003	998
Black Duck Cove		10	08	026	999	Brownsdale		10	01	321	996
Black Duck Cove		10	09	021	998	Brownsdale-Sibleys Cove		10	01	321	996
Black Duck Cove, Northern Peninsula		10	09	021	998	Bryant's Cove	T	10	01	375	997
Black Duck Pond		10	01	415	997	Buchans	T	10	06	031	997
Black Duck Siding		10	04	011	997	Buchans Junction		10	06	029	999
Black Island		10	08	031	998	Buckles Point		10	10	005	999
Black Island		10	08	036	997	Bulley's Cove		10	08	046	998
Black River		10	02	048	999	Bulls Cove		10	02	005	998
Black Tickle		10	10	008	998	Bunyan's Cove		10	07	031	997
Black Tickle-Domino		10	10	008	998	Burgeo	T	10	03	028	997
Blackhead		10	01	352	997	Burgoynes Cove		10	07	009	997
Blackhead		10	01	519	001	Burin	T	10	02	005	998
Blaketown		10	01	293	997	Burin Bay		10	02	005	998
Bloomfield		10	07	031	997	Burin Bay Arm		10	02	005	998
Blow Me Down		10	01	415	997	Burke's Cove		10	01	456	996
Blue Beach		10	04	022	997	Burlington	T	10	08	071	999
Blue Cove		10	09	021	998	Burns Cove		10	02	034	996
Bluff Head Cove		10	08	035	998	Burnside		10	07	038	997
Blundons Siding		10	07	031	997	Burnside-St. Chads		10	07	038	997
Boat Harbour West		10	02	031	997	Burnt Arm		10	08	042	997
Bobby Cove		10	08	067	997	Burnt Cove		10	01	124	996
Bonalds Island		10	03	024	998	Burnt Cove-St. Michael's-Bauline East		10	01	124	996
Bonavista	T	10	07	023	998	Burnt Creek		10	10	029	999
Bonne Bay		10	09	011	998	Burnt Island		10	02	031	997
Boswarlos		10	04	016	997	Burnt Islands	T	10	03	033	997
Botwood	T	10	06	022	997	Burnt Point		10	01	339	997
Boxey		10	03	003	998	Burnt Point-Gull Island		10	01	339	997
Boyd's Cove		10	08	036	997	Burnt Stump		10	01	472	996
Bradleys Cove		10	01	339	997	Burnt Village		10	09	028	998
Brake's Cove		10	05	019	999	Burttons Cove		10	05	008	999
Branch	T	10	01	219	997	Butchers		10	01	325	997
Bread and Cheese		10	01	557	001	Butlerville		10	01	409	005
Brent's Cove	T	10	08	077	997	Butter Cove		10	07	001	998
Bridgeport		10	08	031	998	Butts		10	07	045	999
Briens		10	01	472	996						

Tableau 8 Index des noms de localité et code de subdivision de recensement correspondant, selon la province et le territoire, 2011 (suite)

Nom de localité	Genre de SDR	PR	DR	SDR	RMR / AR / ZIM	Nom de localité	Genre de SDR	PR	DR	SDR	RMR / AR / ZIM
Terre-Neuve-et-Labrador (suite)						Cavanagh		10	10	029	999
Cahill Point		10	01	519	001	Cavendish		10	01	304	997
						Centreville		10	07	050	998
Cains Island		10	03	042	999	Centreville-Wareham-Trinity	T	10	07	050	998
Calmer		10	02	014	999	Centreville-Wareham-Trinity		10	07	051	999
Calvert		10	01	124	996	Chamberlains		10	01	485	001
Camp Bay		10	10	008	998	Champney's		10	07	014	997
Camp Boggy		10	03	014	998	Champney's Arm		10	07	016	997
						Champney's West		10	07	014	997
Campbells Creek		10	04	022	997	Chance Cove	T	10	01	281	997
Campbells Creek part A		10	04	022	997	Chanceport		10	08	031	998
Campbells Creek part B		10	04	016	997	Change Islands		10	08	008	997
Campbellton	T	10	08	037	997	Change Islands	T	10	08	024	997
Canada Harbour		10	09	001	999	Channel-Port aux Basques	T	10	03	034	997
						Chapel Arm	T	10	01	289	997
Canning's Cove		10	07	031	997	Chapel's Cove		10	01	469	996
Cape Anguille		10	04	001	998	Charles Brook		10	08	046	998
Cape Broyle	T	10	01	126	997	Charleston		10	07	028	998
Cape Charles		10	10	008	998	Charlottetown		10	07	031	997
Cape Cove		10	08	020	998	Charlottetown		10	10	013	998
						Charlottetown (Labrador)	T	10	10	013	998
Cape Dog		10	01	203	997	Charlottetown, B. Bay		10	07	031	997
Cape Freels North		10	07	056	999	Chateau		10	10	008	998
Cape Freels South		10	07	056	999	Chimney Cove		10	09	009	999
Cape Island		10	07	056	999	Chimney Tickle		10	10	008	998
Cape la Hune		10	03	021	997						
						Churchill Falls		10	10	029	999
Cape Norman		10	09	031	997	Churchill Park		10	01	519	001
Cape Onion		10	09	031	997	Churchills		10	07	001	998
Cape Race		10	01	101	999	Clarenville	T	10	07	013	998
Cape Ray		10	03	031	997	Clarenville South		10	07	013	998
Cape Ray-Osmond		10	03	031	997						
Cape St. George	T	10	04	033	997	Clarenville-Shoal Harbour		10	07	013	998
Cape St. George-Petit Jardin-						Clarke's Beach	T	10	01	429	996
Grand Jardin-De Grau-Marches						Clarke's Head		10	08	008	997
Point-Loretto		10	04	022	997	Clattice Harbour		10	02	044	999
Cape St. Mary's		10	01	214	999	Clattice South West		10	02	044	999
Caplin Cove		10	01	339	997						
Caplin Cove		10	07	001	998	Clifton		10	07	009	997
						Clowns Cove		10	01	357	997
Caplin Cove-Long Beach		10	07	001	998	Coachman's Cove		10	08	074	999
Caplin Gulch		10	09	031	997	Coachman's Cove	T	10	08	092	999
Cappahayden		10	01	131	997	Coal Brook		10	04	001	998
Capstan Island		10	10	001	999						
Carbonear	T	10	01	370	997	Cobb		10	01	274	999
Carbonear		10	01	379	997	Cobbs Arm		10	08	031	998
Card's Harbour		10	08	054	997	Codner		10	01	485	001
Carmanville	T	10	08	011	997	Codroy		10	04	001	998
Carmanville South		10	08	011	997	Codroy Pond		10	04	001	998
Carrolls Cove		10	10	008	998						
						Codroy-Milville-Woodville-					
Carter's Cove		10	08	031	998	Cape Anguille-Shoal Point		10	04	001	998
Cartwright		10	10	012	999	Coffee Cove		10	08	058	997
Cartwright, Labrador	T	10	10	012	999	Coffin Cove		10	02	044	999
Cartyville		10	04	006	998	Cold Brook		10	04	016	997
Castor River North		10	09	021	998	Coley's Point		10	01	409	005
Castor River South		10	09	021	998	Coley's Point South		10	01	415	997
Castors River North		10	09	021	998	Colinet	T	10	01	207	997
Castors River South		10	09	021	998						
Castors River-Bartletts Harbour		10	09	021	998						
Catalina		10	07	022	998						

Tableau 8 Index des noms de localité et code de subdivision de recensement correspondant, selon la province et le territoire, 2011 (suite)

Nom de localité	Genre de SDR	PR	DR	SDR	RMR / AR / ZIM	Nom de localité	Genre de SDR	PR	DR	SDR	RMR / AR / ZIM
Terre-Neuve-et-Labrador (suite)						Daniel's Harbour	T	10	09	015	997
Colliers	T	10	01	456	996	Daniel's Point		10	01	101	999
Collier's Riverhead		10	01	456	996	Daniel's Point		10	01	113	997
Collins Cove		10	02	005	998	Darbys Harbour		10	02	031	997
						Dark Cove		10	07	046	997
Come By Chance	T	10	01	274	999	Dark Cove		10	07	047	998
Comfort Bight		10	10	008	998	Davey Hanns Landing		10	07	038	997
Comfort Cove-Newstead	T	10	08	039	997	Davidsville		10	08	008	997
Conception Bay South	T	10	01	485	001	Davis Cove		10	02	044	999
Conception Harbour	T	10	01	461	996	Davis House		10	10	001	999
Conche	T	10	09	008	997	Davis Inlet		10	10	042	999
Coney Arm		10	05	003	998	Davis Island		10	02	031	997
Conne River		10	03	014	998	Dawson's Cove		10	03	011	997
Conne River		10	03	801	998	De Grau		10	04	033	997
Cooke		10	05	018	015	Dead Islands		10	10	008	998
Cook's Harbour	T	10	09	034	999	Deadman's Bay		10	08	001	999
Coomb's Cove		10	03	003	998	Deadmans Cove		10	09	021	998
Cooperage		10	01	379	997	Deep Bay		10	08	020	998
Cooper's Cove		10	02	044	999	Deep Bight		10	07	001	998
Coote Pond		10	01	181	997	Deep Bight-Adeytown		10	07	001	998
Cootes Pond		10	01	181	997	Deep Cove		10	02	044	999
Coppett		10	03	024	998	Deer Harbour		10	07	006	998
Corbin		10	02	001	998	Deer Island		10	03	024	998
Corbin		10	03	001	999	Deer Island		10	07	051	999
Cormack	T	10	05	014	997	Deer Lake	T	10	05	004	997
Corner Brook	CY	10	05	018	015	Delbys Cove		10	07	009	997
Cornfield		10	01	149	997	Dennis Hill		10	03	034	997
Cottlesville		10	08	031	998	Devils Kitchen		10	01	124	996
Cottlesville	T	10	08	032	999	Diamond Cove		10	03	042	999
Cottrell's Cove		10	08	046	998	Dildo		10	01	304	997
Country Road		10	01	409	005	Dildo part B		10	01	293	997
Country Road Industrial Park		10	05	018	015	Dildo-New Harbour		10	01	304	997
Cow Head	T	10	09	016	999	Division No. 1		10	01	203	997
Cox's Cove	T	10	05	023	997	Division No. 1, Subd. A	SNO	10	01	259	997
Crawley Island		10	01	259	997	Division No. 1, Subd. B	SNO	10	01	234	997
Creston		10	02	024	997	Division No. 1, Subd. C	SNO	10	01	214	999
Creston North		10	02	024	997	Division No. 1, Subd. D	SNO	10	01	565	996
Crockers Cove		10	01	370	997	Division No. 1, Subd. E	SNO	10	01	304	997
Crooked Lake		10	06	014	996	Division No. 1, Subd. F	SNO	10	01	321	996
Croque		10	09	001	999	Division No. 1, Subd. G	SNO	10	01	339	997
Cross Roads		10	01	298	997	Division No. 1, Subd. H	SNO	10	01	357	997
Crossroads		10	01	325	997	Division No. 1, Subd. I	SNO	10	01	374	997
Crow Head	T	10	08	029	999	Division No. 1, Subd. J	SNO	10	01	391	999
Cruisers		10	06	014	996	Division No. 1, Subd. K	SNO	10	01	405	999
Cul de Sac West		10	03	021	997	Division No. 1, Subd. L	SNO	10	01	415	997
Cull Island		10	08	048	997	Division No. 1, Subd. M	SNO	10	01	421	996
Culls Harbour		10	07	038	997	Division No. 1, Subd. N	SNO	10	01	441	996
Cupids	T	10	01	437	996	Division No. 1, Subd. O	SNO	10	01	452	996
Cupids Crossing		10	01	437	996	Division No. 1, Subd. R	SNO	10	01	490	996
Current Island		10	09	021	998	Division No. 1, Subd. U	SNO	10	01	124	996
Curzon		10	09	011	998	Division No. 1, Subd. V	SNO	10	01	101	999
Curzon Village		10	09	011	998	Division No. 1, Subd. W	SNO	10	01	155	996
Cuslett		10	01	214	999	Division No. 1, Subd. X	SNO	10	01	203	997
Cut Throat		10	11	040	999	Division No. 1, Subd. Y	SNO	10	01	293	997
Daniel's Cove		10	01	339	997	Division No. 2		10	02	031	997

Tableau 8 Index des noms de localité et code de subdivision de recensement correspondant, selon la province et le territoire, 2011 (suite)

Nom de localité	Genre de SDR	PR	DR	SDR	RMR / AR / ZIM	Nom de localité	Genre de SDR	PR	DR	SDR	RMR / AR / ZIM
Terre-Neuve-et-Labrador (suite)						Division No. 8, Subd. A	SNO	10	08	074	999
Division No. 2, Subd. C	SNO	10	02	031	997	Division No. 8, Subd. C	SNO	10	08	058	997
Division No. 2, Subd. D	SNO	10	02	022	997	Division No. 8, Subd. D	SNO	10	08	052	999
Division No. 2, Subd. E	SNO	10	02	001	998	Division No. 8, Subd. E	SNO	10	08	046	998
Division No. 2, Subd. F	SNO	10	02	006	999	Division No. 8, Subd. F	SNO	10	08	042	997
Division No. 2, Subd. G	SNO	10	02	009	999	Division No. 8, Subd. G	SNO	10	08	036	997
Division No. 2, Subd. H	SNO	10	02	016	998	Division No. 8, Subd. H	SNO	10	08	031	998
Division No. 2, Subd. I	SNO	10	02	026	997	Division No. 8, Subd. I	SNO	10	08	026	999
Division No. 2, Subd. J	SNO	10	02	029	999	Division No. 8, Subd. L	SNO	10	08	008	997
Division No. 2, Subd. K	SNO	10	02	048	999	Division No. 8, Subd. M	SNO	10	08	001	999
Division No. 2, Subd. L	SNO	10	02	044	999	Division No. 8, Subd. O	SNO	10	08	067	997
Division No. 3		10	03	021	997	Division No. 8, Subd. P	SNO	10	08	065	997
Division No. 3, Subd. A	SNO	10	03	001	999	Division No. 9		10	09	009	999
Division No. 3, Subd. B	SNO	10	03	006	999	Division No. 9, Subd. A	SNO	10	09	009	999
Division No. 3, Subd. C	SNO	10	03	009	999	Division No. 9, Subd. C	SNO	10	09	021	998
Division No. 3, Subd. D	SNO	10	03	014	998	Division No. 9, Subd. D	SNO	10	09	031	997
Division No. 3, Subd. E	SNO	10	03	021	997	Division No. 9, Subd. F	SNO	10	09	001	999
Division No. 3, Subd. F	SNO	10	03	024	998	Division No. 9, Subd. G	SNO	10	09	047	999
Division No. 3, Subd. H	SNO	10	03	031	997	Division No. 9, Subd. H	SNO	10	09	041	999
Division No. 3, Subd. I	SNO	10	03	038	999	Division No. 10		10	10	020	999
Division No. 3, Subd. J	SNO	10	03	042	999	Division No. 10, Subd. A	SNO	10	10	001	999
Division No. 4		10	04	006	998	Division No. 10, Subd. B	SNO	10	10	008	998
Division No. 4, Subd. A	SNO	10	04	001	998	Division No. 10, Subd. C	SNO	10	10	020	999
Division No. 4, Subd. B	SNO	10	04	006	998	Division No. 10, Subd. D	SNO	10	10	029	999
Division No. 4, Subd. C	SNO	10	04	011	997	Division No. 10, Subd. E	SNO	10	10	042	999
Division No. 4, Subd. D	SNO	10	04	016	997	Division No. 11		10	11	040	999
Division No. 4, Subd. E	SNO	10	04	022	997	Division No. 11, Subd. C	SNO	10	11	005	999
Division No. 5		10	05	014	997	Division No. 11, Subd. E	SNO	10	11	040	999
Division No. 5, Subd. A	SNO	10	05	001	997	Dock Cove		10	07	048	999
Division No. 5, Subd. C	SNO	10	05	016	999	Doctors Harbour		10	03	001	999
Division No. 5, Subd. D	SNO	10	05	019	999	Doctors Harbour		10	03	038	999
Division No. 5, Subd. E	SNO	10	05	007	997	Dog Cove		10	03	024	998
Division No. 5, Subd. F	SNO	10	05	010	996	Dogberry Hill Subdivision		10	01	504	001
Division No. 5, Subd. G	SNO	10	05	003	998	Dogwood		10	05	011	015
Division No. 6		10	06	014	996	Domino		10	10	008	998
Division No. 6, Subd. A	SNO	10	06	029	999	Donovans		10	01	542	001
Division No. 6, Subd. C	SNO	10	06	014	996	Doting Cove		10	08	006	997
Division No. 6, Subd. D	SNO	10	06	001	997	Dove Brook		10	10	008	998
Division No. 6, Subd. E	SNO	10	06	008	998	Dover	T	10	07	057	998
Division No. 7		10	07	038	997	Doyles		10	01	519	001
Division No. 7, Subd. A	SNO	10	07	056	999	Doyles		10	04	001	998
Division No. 7, Subd. B	SNO	10	07	051	999	Drook		10	01	101	999
Division No. 7, Subd. D	SNO	10	07	038	997	Drylake		10	10	029	999
Division No. 7, Subd. E	SNO	10	07	031	997	Duffs		10	01	472	996
Division No. 7, Subd. F	SNO	10	07	028	998	Dumpling Harbour		10	10	008	998
Division No. 7, Subd. G	SNO	10	07	024	997	Dunfield		10	07	014	997
Division No. 7, Subd. I	SNO	10	07	018	999	Duntara	T	10	07	026	999
Division No. 7, Subd. J	SNO	10	07	014	997	Dunville		10	01	240	997
Division No. 7, Subd. K	SNO	10	07	009	997	Duricle		10	02	025	999
Division No. 7, Subd. L	SNO	10	07	006	998	Durrell		10	08	035	998
Division No. 7, Subd. M	SNO	10	07	001	998	Eagle River		10	10	008	998
Division No. 7, Subd. N	SNO	10	07	045	999	East Bay		10	03	038	999
Division No. 8		10	08	031	998	East Landing		10	01	101	999

Tableau 8 Index des noms de localité et code de subdivision de recensement correspondant, selon la province et le territoire, 2011 (suite)

Nom de localité	Genre de SDR	PR	DR	SDR	RMR / AR / ZIM	Nom de localité	Genre de SDR	PR	DR	SDR	RMR / AR / ZIM
Terre-Neuve-et-Labrador (suite)						Fleury Bight		10	08	046	998
East Meadows		10	01	519	001	Flower's Cove	T	10	09	024	998
East St Modeste		10	10	007	999	Fogo	T	10	08	021	998
Eastern Corner		10	01	308	997	Fogo Island Centre		10	08	020	998
Eastern Tickle		10	08	020	998	Fogo Island Region		10	08	020	998
Eastport	T	10	07	042	998	Fogo Island Region (Part)	RG	10	08	020	998
Eastport North		10	07	042	998	Ford		10	11	040	999
Eddies Cove		10	09	021	998	Forest Field		10	01	155	996
Eddies Cove West		10	09	047	999	Forest Field-New Bridge		10	01	155	996
Elliott's Cove		10	07	006	998	Forresters Point		10	09	021	998
Elliston	T	10	07	020	997	Forresters Point-Black Duck Cove- St.Barbe-Current Island-Pigeon Cove		10	09	021	998
Embar		10	10	029	999	Fort Townshend		10	01	519	001
Embree	T	10	08	043	998	Fort William		10	01	519	001
Emerald Vale		10	01	421	996	Forteau	T	10	10	005	999
Emeril		10	10	029	999	Fortune	T	10	02	018	998
Emily Harbour		10	11	005	999	Fortune Harbour		10	08	046	998
Englee	T	10	09	004	999	Four Harbour		10	09	001	999
English Harbour		10	07	014	997	Fox Cove		10	02	025	999
English Harbour East	T	10	02	039	997	Fox Cove-Mortier	T	10	02	025	999
English Harbour West		10	03	003	998	Fox Harbour	T	10	01	254	997
English Point		10	10	005	999	Fox Island Harbour		10	03	024	998
Epworth		10	02	001	998	Fox Island River		10	04	016	997
Epworth and Great Salmonier		10	02	001	998	Fox Island River-Point au Mal		10	04	016	997
Epworth-Great Salmonier		10	02	001	998	Fox Marsh		10	01	203	997
Esker		10	10	029	999	Fox Roost		10	03	031	997
Evergreen Village		10	01	517	001	Fox Roost-Margaree		10	03	031	997
Exploits		10	08	036	997	Foxtrap		10	01	485	001
Faden		10	10	029	999	Francis Harbour		10	10	008	998
Fair Haven		10	01	259	997	François		10	03	021	997
Fairbank		10	08	031	998	Frederickton		10	08	008	997
Fairbanks East		10	08	031	998	Frenchman's Cove	T	10	02	017	999
Fairbanks-Hillgrade		10	08	031	998	Frenchman's Cove		10	05	020	015
Fairhaven		10	01	259	997	Frenchmans Island		10	10	008	998
Felix Cove		10	04	042	997	Frenchs Cove		10	01	409	005
Femme		10	02	029	999	Freshwater		10	01	131	997
Fermeuse	T	10	01	136	999	Freshwater		10	01	149	997
Ferndale		10	01	240	997	Freshwater		10	01	240	997
Ferryland	T	10	01	149	997	Freshwater		10	01	490	996
First Pond		10	01	519	001	Freshwater, Conception Bay		10	01	357	997
Fischells		10	04	006	998	Frog Marsh		10	01	446	996
Fischot Islands		10	09	001	999	Furby's Cove		10	03	009	999
Fishing Ships Harbour		10	10	008	998	Gadds Harbour		10	09	009	999
Flat Bay		10	04	011	997	Gaff Topsail		10	06	029	999
Flat Bay Brook		10	04	011	997	Galeville		10	05	007	997
Flat Bay West		10	04	011	997	Gallants	T	10	04	017	999
Flat Bay-Youngs Cove		10	04	011	997	Gallardin Point		10	01	240	997
Flat Island		10	02	031	997	Gallows Cove		10	01	469	996
Flat Rock		10	01	124	996	Gambo	T	10	07	047	998
Flatrock		10	01	357	997	Gambo Pond		10	07	047	998
Flatrock	T	10	01	507	001	Gambo South		10	07	047	998
Flatrock		10	01	565	996	Gander	T	10	06	009	998
Flatrock-Clown's Cove-Freshwater		10	01	357	997	Gander Bay		10	08	008	997
Fleur de Lys	T	10	08	075	997	Gander Bay North		10	08	008	997

Tableau 8 Index des noms de localité et code de subdivision de recensement correspondant, selon la province et le territoire, 2011 (suite)

Nom de localité	Genre de SDR	PR	DR	SDR	RMR / AR / ZIM	Nom de localité	Genre de SDR	PR	DR	SDR	RMR / AR / ZIM
Terre-Neuve-et-Labrador (suite)						Goulds Road		10	01	421	996
Gander Bay South		10	08	008	997	Grady Harbour		10	10	008	998
Garden Cove		10	02	048	999	Granby Island		10	08	074	999
Gargamelle		10	09	022	998	Grand Bank	T	10	02	019	998
Garnish	T	10	02	021	998	Grand Bay East		10	03	034	997
Garretts Cove		10	01	259	997	Grand Bay West		10	03	034	997
Gaskiers		10	01	174	997	Grand Beach		10	02	016	998
Gaskiers-Point La Haye	T	10	01	174	997	Grand Bruit		10	03	038	999
Gasters		10	01	469	996	Grand Falls		10	06	017	010
Gaultois	T	10	03	012	999	Grand Falls-Windsor	T	10	06	017	010
Georges Brook		10	07	009	997	Grand Jardin		10	04	033	997
George's Brook		10	07	009	997	Grand John		10	02	026	997
Georges Cove		10	05	007	997	Grand Le Pierre		10	02	030	997
Georges Cove		10	10	008	998	Grand le Pierre	T	10	02	030	997
Georges Lake		10	04	016	997	Grandois		10	09	001	999
Georges Point		10	08	008	997	Grants		10	07	045	999
Georgetown		10	01	519	001	Grates Cove		10	01	339	997
Georgetown		10	01	441	996	Graven Bank		10	01	181	997
Georgetown		10	05	018	015	Great Barasway		10	01	214	999
Gillams	T	10	05	015	015	Great Bona		10	02	044	999
Gillard's Cove		10	08	035	998	Great Brehat		10	09	031	997
Gillesport		10	08	035	998	Great Brehat-St.Carol's-St.Anthony Bight		10	09	031	997
Gilling		10	10	029	999	Great Brule		10	02	044	999
Gin Cove		10	07	009	997	Great Codroy		10	04	001	998
Glenburnie		10	09	030	997	Great Codroy-O'Regan's		10	04	001	998
Glenburnie-Birchy Head-Shoal Brook	T	10	09	030	997	Great Harbour		10	03	006	999
Glendale		10	01	542	001	Great Harbour Deep		10	09	001	999
Glendon Cove		10	02	044	999	Great Jervais		10	02	026	997
Glenridge Crescent		10	01	519	001	Great Jervis Harbour		10	03	014	998
Glenview		10	01	274	999	Great Paradise		10	02	031	997
Glenvilla Court		10	01	519	001	Great Salmonier		10	02	001	998
Glenwood	T	10	06	012	998	Greeleytown		10	01	485	001
Glover's Harbour		10	08	046	998	Green Cove		10	08	031	998
Glovertown	T	10	07	044	997	Green Island Brook		10	09	021	998
Glovertown South		10	07	044	997	Green Island Cove		10	09	021	998
Goblin		10	03	014	998	Green Island Cove-Payne's Cove		10	09	021	998
Goddenville		10	01	396	005	Green Point		10	09	009	999
Gold Cove		10	05	008	999	Greenland		10	01	437	996
Goobies		10	01	259	997	Green's Harbour		10	01	304	997
Goobies part A		10	01	259	997	Greenspond	T	10	07	054	999
Goobies part B		10	07	001	998	Grenfell Heights		10	06	017	010
Goobies Siding		10	01	259	997	Grey Islands Harbour		10	09	001	999
Goobies Station		10	01	259	997	Grey River		10	03	024	998
Goose Arm		10	05	019	999	Gripes Nest		10	01	131	997
Goose Bay Military Reserve		10	10	025	998	Griquet		10	09	032	998
Goose Cove		10	02	048	999	Groais Island		10	09	001	999
Goose Cove		10	07	015	997	Grole		10	03	009	999
Goose Cove		10	09	039	999	Gulch		10	01	178	997
Goose Cove East	T	10	09	039	999	Gull Island		10	01	339	997
Gooseberry Cove		10	01	214	999	Gullbridge		10	06	014	996
Gooseberry Cove		10	07	001	998	Gullies		10	01	396	005
Gooseberry Island		10	07	038	997	Gulls Marsh		10	09	009	999
Goulds		10	01	519	001	Gunners Cove		10	09	032	998

Tableau 8 Index des noms de localité et code de subdivision de recensement correspondant, selon la province et le territoire, 2011 (suite)

Nom de localité	Genre de SDR	PR	DR	SDR	RMR / AR / ZIM	Nom de localité	Genre de SDR	PR	DR	SDR	RMR / AR / ZIM
Terre-Neuve-et-Labrador (suite)						Hebron		10	11	040	999
Gunridge		10	01	557	001	Henley Harbour		10	10	008	998
Gussetts Cove		10	01	352	997	Hermitage-Sandyville	T	10	03	011	997
Gypsumville		10	04	011	997	Herring Neck		10	08	031	998
Halfway House		10	01	357	997	Hibbs Cove		10	01	415	997
Halfway Point		10	05	020	015	Hickman's Harbour		10	07	006	998
Halfway Tucks		10	01	101	999	Hickman's Harbour-Robinson Bight		10	07	006	998
Halls Town		10	01	426	005	High Beach		10	02	014	999
Hampden	T	10	05	008	999	Highlands		10	04	006	998
Hannah Cove		10	05	003	998	Hillgrade		10	08	031	998
Hant's Harbour	T	10	01	335	998	Hillview		10	07	001	998
Happy Adventure	T	10	07	041	999	Hillview-Adeytown		10	07	001	998
Happy Valley-Goose Bay	T	10	10	025	998	Hodderville		10	07	024	997
Harbour Breton	T	10	03	008	997	Hodges Cove		10	07	001	998
Harbour Buffett		10	02	044	999	Hodge's Cove		10	07	001	998
Harbour Deep		10	09	001	999	Hogan's Pond		10	01	504	001
Harbour Grace	T	10	01	379	997	Holiday Hill		10	01	293	997
Harbour Grace South		10	01	379	997	Holton		10	11	005	999
Harbour Island		10	02	044	999	Holyrood	T	10	01	472	996
Harbour Le Cou		10	03	045	996	Hoop Cove		10	03	001	999
Harbour Main		10	01	469	996	Hooping Harbour		10	09	001	999
Harbour Main-Chapel's Cove-Lakeview T	10	01	469	996		Hopeall		10	01	304	997
Harbour Mille		10	02	026	997	Hopeall-Green's Harbour		10	01	304	997
Harbour Mille-Little Harbour East		10	02	026	997	Hopedale	T	10	11	030	999
Harbour Round		10	08	074	999	Hopewell		10	01	485	001
Harcourt		10	07	009	997	Horse Islands		10	08	074	999
Harcourt-Monroe-Waterville		10	07	009	997	Horwood		10	08	008	997
Hardy's Cove		10	03	009	999	Howley	T	10	05	006	999
Hare Bay	T	10	07	049	998	Hoylestown		10	01	519	001
Hare Harbour		10	03	001	999	Hughes Brook	T	10	05	028	996
Hare Harbour		10	10	008	998	Humber Arm South	T	10	05	020	015
Harlands Landing		10	10	029	999	Humber Canal		10	05	004	997
Harnum Point		10	01	304	997	Humber Village		10	05	010	996
Harricott		10	01	203	997	Humber Village-Humber		10	05	010	996
Harris Point		10	08	008	997	Iggiak		10	11	040	999
Harrison		10	05	010	996	Iglosoataliksoak		10	11	005	999
Harrys Brook		10	04	016	997	Igloatuilirsuk		10	11	040	999
Harry's Harbour		10	08	065	997	Independent		10	10	008	998
Hatchet Cove		10	07	001	998	Indian Bay	T	10	07	067	996
Hatchet Harbour		10	08	031	998	Indian Burying Place		10	08	067	997
Hawke Harbour		10	10	008	998	Indian Cove		10	08	031	998
Hawke's Bay	T	10	09	018	999	Indian Cove (settlement)		10	10	008	998
Hay Cove		10	09	031	997	Indian Harbour		10	02	044	999
Haystack		10	02	044	999	Indian Harbour		10	03	038	999
Hayward Cove		10	08	031	998	Indian Harbour		10	10	008	998
Haywards Cove		10	07	048	999	Indian Harbour		10	11	005	999
Head Harbour		10	08	052	999	Indian Pond		10	01	485	001
Head of Bay D'Espoir		10	03	018	997	Indian Tickle		10	10	008	998
Heart's Content	T	10	01	325	997	Iona		10	01	234	997
Heart's Delight		10	01	312	997	Ireland's Eye		10	07	006	998
Heart's Delight-Islington	T	10	01	312	997	Irishtown		10	01	557	001
Heart's Desire	T	10	01	316	999	Irishtown		10	05	030	015
Heatherton		10	04	006	998	Irishtown-Summerside	T	10	05	030	015

Tableau 8 Index des noms de localité et code de subdivision de recensement correspondant, selon la province et le territoire, 2011 (suite)

Nom de localité	Genre de SDR	PR	DR	SDR	RMR / AR / ZIM	Nom de localité	Genre de SDR	PR	DR	SDR	RMR / AR / ZIM
Terre-Neuve-et-Labrador (suite)						Kings Cove		10	08	065	997
Irvine		10	01	517	001	Kings Cove		10	10	008	998
Island Cove		10	07	001	998	King's Cove	T	10	07	027	999
Island Harbour		10	08	020	998	King's Point	T	10	08	069	998
Island Harbour		10	10	008	998	Kingston		10	01	339	997
Isle aux Morts	T	10	03	032	997	Kingwell		10	02	044	999
Isle Valen		10	02	044	999	Kippens	T	10	04	020	998
Islington		10	01	312	997	Kirby's Cove		10	02	005	998
Ittillarsuk		10	11	005	999	Kitchuses		10	01	461	996
Ivanhoe		10	07	006	998	Kitty's Brook		10	05	001	997
Ivany Cove		10	07	001	998	Knights Cove		10	07	024	997
Jack Ladder		10	05	007	997	Koanclikulluk		10	11	005	999
Jackson's Arm	T	10	05	005	999	La Manche		10	01	124	996
Jackson's Cove		10	08	065	997	La Manche		10	01	259	997
Jackson's Cove - Langdon's Cove - Silverdale		10	08	065	997	La Manche Siding		10	01	259	997
Jackson's Cove-Langdon's Cove-Silverdale		10	08	065	997	La Poile		10	03	038	999
Jacques Fontaine		10	02	041	997	La Scie		10	08	076	999
James Cove		10	01	456	996	Labrador City	T	10	10	032	998
Jamestown		10	07	031	997	Labrador City		10	10	034	998
Jean de Baie		10	02	031	997	Ladle Cove		10	08	008	997
Jean de Gaunt Island		10	02	044	999	Lady Cove		10	07	006	998
Jeffrey's		10	04	006	998	Lake Siding		10	05	001	997
Jeffrey's-McKay-Cartyville		10	04	006	998	Lakeview		10	01	472	996
Jenkins Cove		10	08	035	998	Lally Cove		10	03	001	999
Jerrys Nose		10	04	022	997	Lamaline	T	10	02	012	998
Jersey Harbour		10	03	006	999	Lancaster		10	07	018	999
Jersey Side, Placentia Bay		10	01	240	997	Lance Cove		10	01	485	001
Jerseyside		10	01	240	997	Lance Cove		10	01	490	996
Jim Myles Garden		10	02	029	999	Lance Cove		10	07	023	998
Jim's Cove		10	08	054	997	Lance Cove, Bell Island		10	01	490	996
Job's Cove		10	01	339	997	Langdon's Cove		10	08	065	997
Job's Cove-Lower Island Cove		10	01	339	997	L'Anse au Loup	T	10	10	002	998
Job's Room		10	10	001	999	L'Anse aux Meadows		10	09	031	997
Joe Batt's Arm		10	08	022	998	L'Anse aux Meadows to Quirpon		10	09	031	997
Joe Batt's Arm-Barr'd Islands-Shoal Bay	T	10	08	022	998	L'Anse-à-l'Eau		10	02	001	998
John's Beach		10	05	020	015	L'Anse-Amour		10	10	001	999
John's Pond		10	01	203	997	L'Anse-au-Clair	T	10	10	004	999
Journois		10	04	011	997	L'Anse-au-Diable		10	10	001	999
Joyce		10	04	011	997	L'Anse-au-Loup		10	02	016	998
Jumpers Brook		10	06	001	997	Lark Harbour	T	10	05	024	997
Junction Brook		10	05	004	997	LaScie	T	10	08	076	999
Juniper Stump		10	01	421	996	Laureceton		10	08	042	997
Kaipokok		10	11	005	999	Laureceton-Burnt Arm		10	08	042	997
Kamarsuk		10	11	040	999	Lawn	T	10	02	011	997
Kauk Bight		10	11	035	999	Lawrence Pond		10	01	485	001
Keels	T	10	07	025	999	Lead Cove		10	01	321	996
Kelligrews		10	01	485	001	Lead Mines		10	01	259	997
Kerleys Harbour		10	07	014	997	Leading Ticksles	T	10	08	048	997
Kettle Cove		10	08	026	999	Leading Ticksles East		10	08	048	997
Kilbride		10	01	519	001	Leading Ticksles South		10	08	048	997
Kingman's		10	01	136	999	Lears Cove		10	01	214	999
						Lethbridge		10	07	031	997
						Lewin's Cove	T	10	02	002	998

Tableau 8 Index des noms de localité et code de subdivision de recensement correspondant, selon la province et le territoire, 2011 (suite)

Nom de localité	Genre de SDR	PR	DR	SDR	RMR / AR / ZIM	Nom de localité	Genre de SDR	PR	DR	SDR	RMR / AR / ZIM
Terre-Neuve-et-Labrador (suite)						Long Cove		10	02	005	998
Lewisporte	T	10	08	044	997	Long Grade		10	03	031	997
Little Barasway		10	01	234	997	Long Harbour		10	01	263	997
Little Bay		10	02	024	997	Long Harbour Station		10	01	263	997
Little Bay		10	03	009	999	Long Harbour-Mount Arlington Heights T	T	10	01	263	997
Little Bay	T	10	08	063	999	Long Point		10	04	022	997
Little Bay East	T	10	02	055	999	Long Pond		10	01	485	001
Little Bay Islands	T	10	08	064	999	Loon Bay		10	08	036	997
Little Bay West		10	03	006	999	Loran		10	10	008	998
Little Bona		10	02	044	999	Lord's Cove	T	10	02	013	997
Little Brehat		10	09	031	997	Loreburn		10	07	001	998
Little Brule		10	02	044	999	Loretto		10	04	033	997
Little Burnt Bay	T	10	08	045	999	Lories		10	02	014	999
Little Catalina		10	07	022	998	Lourdes	T	10	04	037	997
Little Harbour		10	02	031	997	Low Point		10	01	339	997
Little Harbour		10	05	001	997	Lower Amherst Cove		10	07	024	997
Little Harbour		10	08	026	999	Lower Coast		10	01	113	997
Little Harbour		10	08	031	998	Lower Cove		10	04	022	997
Little Harbour (East), Placentia Bay		10	01	259	997	Lower Cove		10	09	021	998
Little Harbour Deep		10	09	001	999	Lower Island Cove		10	01	339	997
Little Harbour East		10	01	259	997	Lower Lance Cove		10	07	006	998
Little Harbour East		10	02	026	997	Lucyville		10	11	005	999
Little Heart's Ease		10	07	001	998	Luke's Arm		10	08	032	999
Little Island Cove		10	01	298	997	Lumsden	T	10	08	004	998
Little Paradise		10	02	044	999	Lushes Bight		10	08	056	997
Little Port		10	05	024	997	Lushes Bight-Beaumont-Beaumont North	T	10	08	056	997
Little Pumbly Cove		10	08	074	999	Maberly		10	07	020	997
Little Quirpon		10	09	031	997	Maccles		10	07	038	997
Little Rapids		10	05	010	996	Maddox Cove		10	01	551	001
Little Salmonier		10	02	005	998	Mahers		10	01	421	996
Little Seldom		10	08	025	998	Maidstone		10	04	006	998
Little St. Lawrence		10	02	006	999	Main Brook	T	10	09	028	998
Livingston		10	10	029	999	Main Point		10	08	008	997
Lobster Cove		10	09	013	997	Main Point-Davidsville		10	08	008	997
Lobster Harbour		10	08	031	998	Mainland		10	04	022	997
Loch Leven		10	04	006	998	Makinsons		10	01	421	996
Loch Lomond		10	04	001	998	Makkovik	T	10	11	020	999
Locks Cove		10	03	021	997	Mall Bay		10	01	155	996
Lock's Cove		10	09	031	997	Man of War Cove		10	04	016	997
Locks Harbour		10	08	046	998	Manuels		10	01	485	001
Lockston		10	07	014	997	Manuels Cove		10	08	035	998
Lodge Bay		10	10	008	998	Maple Valley Industrial Park		10	05	018	015
Lodges		10	01	293	997	Marble Mountain Ski Area		10	05	010	996
Logy Bay		10	01	511	001	Marches Point		10	04	033	997
Logy Bay-Middle Cove-Outer Cove	T	10	01	511	001	Margaree		10	03	031	997
Lomond		10	09	009	999	Margaree-Fox Roost		10	03	031	997
Lonesome Cove		10	09	021	998	Markland		10	01	203	997
Long Beach		10	01	101	999	Marquise		10	01	240	997
Long Beach		10	01	339	997	Mary March		10	06	029	999
Long Beach		10	07	001	998	Mary's Harbour	T	10	10	011	998
Long Beach		10	07	028	998	Marystown	T	10	02	024	997
Long Beach-Summerville-Summerville Station		10	07	028	998	Marystown South		10	02	024	997
Long Cove		10	01	285	997	Marysvale		10	01	452	996

Tableau 8 Index des noms de localité et code de subdivision de recensement correspondant, selon la province et le territoire, 2011 (suite)

Nom de localité	Genre de SDR	PR	DR	SDR	RMR / AR / ZIM	Nom de localité	Genre de SDR	PR	DR	SDR	RMR / AR / ZIM
Terre-Neuve-et-Labrador (suite)						Mortier		10	02	025	999
Marysvale part A		10	01	452	996	Mose Ambrose		10	03	003	998
Marysvale part B		10	01	441	996	Mosquito		10	01	155	996
Masons Cove		10	08	043	998	Mount Arlington Heights		10	01	263	997
Massey Drive	T	10	05	017	015	Mount Carmel		10	01	197	997
Mattis Point		10	04	011	997	Mount Carmel-Mitchells Brook-St. Catherine's	T	10	01	197	997
McAndrew		10	01	240	997	Mount Cashel		10	01	519	001
McCallum		10	03	014	998	Mount Moriah	T	10	05	033	015
Mclvers	T	10	05	022	015	Mount Pearl	CY	10	01	542	001
Mclver's		10	05	022	015	Mouse Island		10	03	034	997
McKay's		10	04	006	998	Mud Lake		10	10	020	999
Meadows	T	10	05	025	015	Muddy Bay		10	10	008	998
Melrose		10	07	022	998	Muddy Brook		10	07	036	998
Menihék		10	10	029	999	Muddy Hole		10	03	021	997
Merasheen		10	02	044	999	Murphys Cove		10	02	044	999
Mercer's Cove		10	01	409	005	Musgrave Harbour	T	10	08	006	997
Mercer's Cove		10	03	006	999	Musgravetown	T	10	07	032	998
Merritt's Harbour		10	08	031	998	Nain	T	10	11	035	999
Michaels Harbour		10	08	036	997	Nameless Cove		10	09	021	998
Michael's Harbour		10	08	036	997	Natuashish 2	IRI	10	10	801	999
Middle Amherst Cove		10	07	024	997	Neddy Harbour		10	09	012	998
Middle Arm		10	01	464	996	Neils Pond		10	01	565	996
Middle Arm	T	10	08	072	997	New Bonaventure		10	07	014	997
Middle Arm		10	08	074	999	New Bridge		10	01	155	996
Middle Brook		10	07	047	998	New Burnt Cove		10	07	009	997
Middle Cove		10	01	511	001	New Chelsea		10	01	321	996
Middle Gut		10	01	169	997	New Chelsea-New Melbourne-Brownsdale-Sibley's Cove-Lead Cove		10	01	321	996
Middle House		10	11	005	999	New Country Siding		10	07	028	998
Middle Pond		10	01	519	001	New Ferolle		10	09	021	998
Miles Cove	T	10	08	098	997	New Harbour		10	01	304	997
Miller's Passage		10	03	006	999	New Harbour		10	02	029	999
Millertown	T	10	06	028	999	New Harbour		10	03	021	997
Millertown Junction		10	06	029	999	New Harbour, Trinity Bay		10	01	304	997
Mills Siding		10	07	013	998	New Melbourne		10	01	321	996
Milltown		10	03	018	997	New Melbourne-New Chelsea		10	01	321	996
Milltown-Head of Bay D'Espoir		10	03	018	997	New Perlican	T	10	01	328	999
Milltown-Head of Bay d'Espoir	T	10	03	018	997	Newfoundland Residual Area		10	10	008	998
Millville		10	04	001	998	Newmans Cove		10	07	024	997
Milton		10	07	009	997	Newman's Cove		10	07	024	997
Ming's Bight	T	10	08	095	997	Newport		10	07	051	999
Mistaken Cove		10	09	021	998	Newton		10	01	509	001
Mitchells Brook		10	01	197	997	Newtown		10	01	472	996
Mobile		10	01	124	996	Newtown		10	07	060	997
Molliers		10	02	016	998	Newville		10	08	031	998
Monchy		10	06	008	998	New-Wes-Valley	T	10	07	060	997
Monkstown		10	02	031	997	Nicholsville		10	05	004	997
Monroe		10	07	009	997	Nickey's Nose Cove		10	08	065	997
Moore's Cove		10	08	046	998	Nippers Harbour	T	10	08	070	999
Moores Harbour		10	11	040	999	Noddy Bay		10	09	031	997
Mooring Cove		10	02	024	997	Noels Pond		10	04	016	997
Moreton's Harbour		10	08	031	998	Noggin Cove		10	08	008	997
Morleys Siding		10	07	031	997	Norman Bay		10	10	008	998
Morrisville	T	10	03	020	999						

Tableau 8 Index des noms de localité et code de subdivision de recensement correspondant, selon la province et le territoire, 2011 (suite)

Nom de localité	Genre de SDR	PR	DR	SDR	RMR / AR / ZIM	Nom de localité	Genre de SDR	PR	DR	SDR	RMR / AR / ZIM
Terre-Neuve-et-Labrador (suite)						Old Shop		10	01	293	997
Normans Bay		10	10	008	998	Open Hall		10	07	028	998
Norman's Bay		10	10	008	998	Open Hall-Red Cliffe		10	07	028	998
Norman's Cove		10	01	285	997						
						Open Hall-Red Cliff-Tickle Cove		10	07	028	998
Norman's Cove-Long Cove	T	10	01	285	997	Opocopa		10	10	029	999
Norris Arm	T	10	06	003	996	O'Regan's		10	04	001	998
Norris Arm North		10	06	001	997	O'Regan's Central		10	04	001	998
Norris Point	T	10	09	012	998	Oreway		10	10	029	999
North Arm Cove		10	05	019	999						
						Osmond		10	03	031	997
North Bay		10	03	038	999	Otterbury		10	01	379	997
North Boat Harbour		10	09	031	997	Otterbury		10	01	429	996
North Boat-Wild Bight		10	09	031	997	Otterbury		10	01	517	001
North Cove		10	10	008	998	Otter's Point		10	03	038	999
North East Croque		10	09	001	999						
						Our Harbour		10	03	028	997
North Harbour		10	01	203	997	Outer Cove		10	01	511	001
North Harbour		10	02	048	999	Packs Harbour		10	10	008	998
North Harbour South		10	01	203	997	Pacquet	T	10	08	078	999
North Harbour, St. Mary's Bay		10	01	203	997	Paddock's Bight		10	08	058	997
North Pond Heights		10	01	509	001						
						Paradise	T	10	01	517	001
North River	T	10	01	426	005	Paradise		10	08	035	998
North River		10	10	008	998	Paradise		10	11	005	999
North Shore		10	07	044	997	Paradise Point		10	10	008	998
North Side		10	01	136	999	Paradise River		10	10	008	998
North Valley		10	01	426	005						
						Pardy Island		10	02	001	998
North West Arm		10	01	409	005	Parkers Cove	T	10	02	034	996
North West Arm		10	07	060	997	Parkview		10	08	031	998
North West Brook		10	07	001	998	Parsons Harbour		10	03	021	997
North West Brook - Ivany's Cove		10	07	001	998	Parsons Point		10	07	067	996
North West Brook-Ivany's Cove		10	07	001	998						
						Parson's Pond	T	10	09	017	999
North West River	T	10	10	022	999	Pasadena	T	10	05	012	996
Northeast Arm Harbour Deep		10	09	001	999	Pass Island		10	03	009	999
Northeast Crouse		10	09	001	999	Pateyville		10	09	029	998
Northeast Harbour Buffett		10	02	044	999	Path End		10	01	131	997
Northern		10	05	004	997						
						Path End		10	01	178	997
Northern Arm	T	10	06	015	997	Path End		10	01	277	998
Northern Bay		10	01	339	997	Path End		10	02	005	998
Northern Bight		10	07	001	998	Patrick's Cove		10	01	214	999
Northside		10	01	259	997	Patrick's Cove-Angels Cove		10	01	214	999
Notre Dame Junction		10	06	001	997						
						Patricks Harbour		10	03	009	999
Nuggetville		10	01	203	997	Peaches Cove		10	02	044	999
Nutak		10	11	040	999	Peachytown		10	01	485	001
O'Brien		10	06	001	997	Penetanguishene		10	01	519	001
Ocean Pond		10	01	203	997	Penguin Arm		10	05	019	999
Ochre Pit Cove		10	01	339	997						
						Pensons Arm		10	10	008	998
Ochre Pit Cove-Smooth Cove-						Pentons Heights		10	08	022	998
Northern Bay-Long Beach		10	01	339	997	Perry's Cove		10	01	357	997
Oderin		10	02	031	997	Peter's River		10	01	169	997
O'Donnells		10	01	155	996	Peterview	T	10	06	021	997
Okak		10	11	040	999						
Old Bonaventure		10	07	014	997	Petit Forte		10	02	031	997
						Petit Jardin		10	04	033	997
Old Mill		10	03	024	998	Petites		10	03	042	999
Old Perlican	T	10	01	343	998	Petley		10	07	006	998
						Petries		10	05	018	015

Tableau 8 Index des noms de localité et code de subdivision de recensement correspondant, selon la province et le territoire, 2011 (suite)

Nom de localité	Genre de SDR	PR	DR	SDR	RMR / AR / ZIM	Nom de localité	Genre de SDR	PR	DR	SDR	RMR / AR / ZIM
Terre-Neuve-et-Labrador (suite)						Port au Bras		10	02	005	998
Petty Harbour		10	01	551	001	Port au Choix	T	10	09	022	998
Petty Harbour		10	10	008	998	Port au Port		10	04	021	998
Petty Harbour-Maddox Cove	T	10	01	551	001	Port au Port East	T	10	04	021	998
Phillips Head		10	08	046	998	Port au Port West-Aguathuna-Felix Cove	T	10	04	042	997
Picadilly		10	04	022	997	Port Blandford	T	10	07	036	998
Piccadilly		10	04	022	997	Port de Grave		10	01	415	997
Piccadilly Head		10	04	022	997	Port de Grave-Ship Cove-Blow					
Piccadilly Slant		10	04	022	997	Me Down-Pick-Eyes-Hibbs Cove		10	01	415	997
Piccadilly Slant-Abrahams Cove		10	04	022	997						
Piccaire		10	03	009	999	Port Hope Simpson	T	10	10	009	998
Pick Eyes		10	01	415	997	Port Kirwan	T	10	01	140	999
Pidgeon Cove-St Barbe		10	09	021	998	Port Nelson		10	07	051	999
Pidgeon Cove-St. Barbe		10	09	021	998	Port Rexton	T	10	07	016	997
Pigeon Cove		10	09	021	998	Port Royal		10	02	044	999
Pikes Arm		10	08	031	998						
Pilley's Island	T	10	08	053	997	Port Saunders	T	10	09	019	998
Pinchards Island		10	07	056	999	Port Union		10	07	022	998
Pinchgut Lake		10	05	016	999	Porterville		10	08	042	997
Pines Cove		10	09	021	998	Portland		10	07	031	997
Pinginak		10	11	005	999	Portland Creek		10	09	041	999
Pinsent		10	08	008	997	Portland-Jamestown		10	07	031	997
Pinware	T	10	10	007	999	Portugal Cove		10	01	504	001
Pitaga		10	10	029	999	Portugal Cove South	T	10	01	105	998
Pitts Harbour		10	10	008	998	Portugal Cove-St. Philip's	T	10	01	504	001
Placentia	T	10	01	240	997	Postville	T	10	11	015	999
Placentia Junction		10	01	234	997	Pouch Cove	T	10	01	505	001
Plate Cove East		10	07	028	998	Pound Cove		10	07	060	997
Plate Cove West		10	07	028	998	Pound Cove		10	08	093	999
Pleasantview		10	08	046	998	Presque		10	02	044	999
Pleasantville		10	01	519	001	Princeton		10	07	028	998
Plum Point		10	09	021	998	Princeton-Southern Bay		10	07	028	998
Point au Gaul	T	10	02	015	999	Pritchetts		10	07	045	999
Point au Mal		10	04	016	997	Prowseton		10	02	044	999
Point Enragée		10	02	026	997	Pumbly Cove		10	08	074	999
Point La Haye		10	01	174	997	Purbeck's Cove		10	08	074	999
Point Lance	T	10	01	225	999	Purcell's Harbour		10	08	026	999
Point Leamington	T	10	08	049	997	Pushthrough		10	03	014	998
Point May	T	10	02	014	999	Pynns		10	05	010	996
Point of Bay		10	08	046	998	Pynns Brook		10	05	010	996
Point of Bay	T	10	08	047	999	Quarry		10	06	029	999
Point Rosie		10	02	026	997	Queen's Cove		10	07	001	998
Point Verde		10	01	234	997	Queen's Cove-North West Brook-Hillview		10	07	001	998
Point Verde-Little Barasway		10	01	234	997	Quidi Vidi		10	01	519	001
Pointe à l'Aurore		10	09	001	999	Quirpon		10	09	031	997
Pollards Point		10	05	003	998	Quirpon-Noddy Bay-Spillar's Cove-L'Anse au Meadow		10	09	031	997
Pond Cove		10	09	021	998	Rabbit Town		10	01	519	001
Pool's Cove	T	10	03	005	999	Ragged Point		10	08	026	999
Pool's Island		10	07	056	999	Raleigh	T	10	09	035	999
Popes Harbour		10	07	009	997	Rambler		10	08	079	998
Port Albert		10	08	008	997	Ramea	T	10	03	026	997
Port Anne		10	02	031	997	Random Heights		10	07	006	998
Port Anson	T	10	08	062	999	Random Island West		10	07	006	998

Tableau 8 Index des noms de localité et code de subdivision de recensement correspondant, selon la province et le territoire, 2011 (suite)

Nom de localité	Genre de SDR	PR	DR	SDR	RMR / AR / ZIM	Nom de localité	Genre de SDR	PR	DR	SDR	RMR / AR / ZIM
Terre-Neuve-et-Labrador (suite)						Roddickton		10	09	007	997
Ranem		10	01	259	997	Roddickton-Bide Arm	T	10	09	007	997
Ranem Station		10	01	259	997	Roger's Cove		10	08	031	998
Rattling Brook		10	06	001	997	Romaines		10	04	021	998
Rattling Brook		10	08	065	997	Rose Bay Junction		10	10	029	999
Rattling Brook Depot		10	06	001	997	Rose Blanche		10	03	045	996
Raymond Point		10	03	009	999	Rose Blanche-Harbour Le Cou		10	03	045	996
Red Bay	T	10	10	003	997	Rose Blanche-Harbour le Cou	T	10	03	045	996
Red Brook		10	04	033	997	Rosedale		10	07	037	999
Red Cliff		10	06	014	996	Ross Bay		10	10	029	999
Red Cliff		10	07	028	998	Rouge Harbour		10	08	067	997
Red Cove		10	03	006	999	Round Cove		10	03	009	999
Red Harbour	T	10	02	037	999	Round Harbour		10	03	009	999
Red Head Cove		10	01	339	997	Round Harbour		10	08	067	997
Red Head Cove-Grates Cove-						Roundabout		10	02	009	999
Daniel's Cove		10	01	339	997	Rushoon	T	10	02	033	997
Red Island		10	02	044	999	Rushy Pond		10	06	014	996
Red Island		10	03	024	998	Russell		10	05	011	015
Red Point		10	10	008	998	Safe Harbour		10	07	060	997
Red Rocks		10	04	001	998	Sagona Island		10	03	006	999
Redore		10	10	029	999	Saint Annes Industrial Park		10	01	542	001
Reefs Harbour		10	09	021	998	Sally's Cove	T	10	09	037	999
Reefs Harbour-Shoal Cove West-						Salmon Bight		10	10	008	998
New Ferolle		10	09	021	998	Salmon Cove	T	10	01	361	997
Reids Fishing Room		10	01	289	997	Salmon Cove		10	01	434	996
Reids Room		10	01	304	997	Salmon Rock		10	09	021	998
Reidville	T	10	05	009	997	Salmonier		10	02	001	998
Rencontre East	T	10	03	002	999	Salmonier Line		10	01	452	996
Rencontre West		10	03	021	997	Salt Harbour		10	08	031	998
Renews		10	01	131	997	Salt Pond		10	02	005	998
Renews-Cappahayden	T	10	01	131	997	Salt Pond Cove		10	08	043	998
Rexons Cove		10	10	008	998	Salvage	T	10	07	046	997
Richard's Harbour		10	03	021	997	Samiajij Miawpukek	IRI	10	03	801	998
Ricketts Bridge		10	01	519	001	Samson Island		10	08	036	997
Rigolet	T	10	11	010	998	Sand Pits		10	01	519	001
Rioux		10	07	013	998	Sandringham	T	10	07	043	997
River Brook		10	04	006	998	Sandy Beach		10	01	437	996
River of Ponds	T	10	09	048	999	Sandy Cove		10	07	039	999
Riverdale		10	01	485	001	Sandy Cove, St. Barbe North		10	09	021	998
Riverhead		10	01	113	997	Sandy Harbour		10	02	044	999
Riverhead		10	01	136	999	Sandy Hook		10	10	008	998
Riverhead	T	10	01	181	997	Sandy Point		10	02	005	998
Riverhead		10	01	339	997	Sandy Point		10	04	011	997
Riverhead		10	01	379	997	Sandy Point		10	08	042	997
Riverhead		10	01	446	996	Saunders Cove		10	07	044	997
Roaches Line		10	01	421	996	Savage Cove		10	09	021	998
Robert		10	09	004	999	Savage Cove-Sandy Cove	T	10	07	039	999
Robert's Arm	T	10	08	060	997	Sawbill		10	10	029	999
Robinson Bight		10	07	006	998	Scrape Shore		10	01	101	999
Robinsons		10	04	006	998	Seahorse		10	10	029	999
Robinsons-Robinsons Station		10	04	006	998	Seal Bight		10	10	008	998
Rock Harbour		10	02	022	997	Seal Cove		10	01	124	996
Rocky Harbour	T	10	09	013	997	Seal Cove		10	01	485	001

Tableau 8 Index des noms de localité et code de subdivision de recensement correspondant, selon la province et le territoire, 2011 (suite)

Nom de localité	Genre de SDR	PR	DR	SDR	RMR / AR / ZIM	Nom de localité	Genre de SDR	PR	DR	SDR	RMR / AR / ZIM
Terre-Neuve-et-Labrador (suite)						Sibleys Cove		10	01	321	996
Seal Cove		10	03	009	999	Silver Fox Island		10	07	051	999
Seal Cove		10	08	091	997	Silver Point		10	09	030	997
Seal Cove (Fortune Bay)	T	10	03	010	997	Silverdale		10	08	065	997
Seal Cove (White Bay)	T	10	08	091	997	Skibbereen		10	01	469	996
Seal Islands Harbour		10	10	008	998	Small Point		10	01	352	997
Seal Rocks		10	04	013	998	Small Point-Adam's Cove-Blackhead-Broad Cove	T	10	01	352	997
Searston		10	04	001	998	Small Point-Broad Cove-Blackhead-Adams Cove		10	01	352	997
Seldom		10	08	025	998	Smith's Harbour		10	08	067	997
Seldom Come By		10	08	025	998	Smokey		10	11	005	999
Seldom-Little Seldom	T	10	08	025	998	Smooth Cove		10	01	339	997
Separation Point		10	10	008	998	Snack Cove		10	10	008	998
Serpentine		10	04	016	997	Snooks Arm		10	08	067	997
Shabo		10	10	029	999	Snook's Arm		10	08	067	997
Shallop Cove		10	04	013	998	Snooks Harbour		10	07	006	998
Shalloway		10	02	001	998	Snug Harbour		10	10	008	998
Shalloway Cove		10	07	048	999	Soldier's Cove		10	02	044	999
Shamblers Cove		10	07	051	999	Sopers		10	05	033	015
Sharks Cove		10	01	437	996	Sop's Arm		10	05	003	998
Shea Heights		10	01	519	001	Sops Island		10	05	003	998
Shearstown		10	01	409	005	South Branch		10	04	001	998
Sheaves Cove		10	04	022	997	South Branch-Coal Brook		10	04	001	998
Sheppardville		10	08	058	997	South Brook		10	05	012	996
Sheshashit		10	10	802	998	South Brook	T	10	08	059	997
Sheshatsheits		10	10	802	998	South Brook		10	08	095	997
Sheshatshiu		10	10	802	998	South Dildo		10	01	293	997
Sheshatshiu 3	IRI	10	10	802	998	South River	T	10	01	434	996
Ship Cove		10	01	214	999	South Side		10	08	044	997
Ship Cove		10	01	415	997	South West Arm		10	07	060	997
Ship Cove		10	02	005	998	Southeast Arm		10	08	046	998
Ship Cove		10	04	022	997	Southeast Bight		10	02	031	997
Ship Cove		10	09	031	997	Southeast Placentia		10	01	240	997
Ship Cove, Northern Peninsula		10	09	031	997	Southern Arm		10	08	058	997
Ship Cove-Abrahams Cove-Campbells Creek		10	04	022	997	Southern Bay		10	07	028	998
Ship Cove-Lower Cove-Jerry's Nose		10	04	022	997	Southern Harbour	T	10	01	267	997
Ship Harbour		10	01	234	997	Southern Harbour Station		10	01	259	997
Ship Island		10	08	031	998	Southport		10	07	001	998
Ships Harbour		10	01	234	997	Southport-Gooseberry Cove-Ganny Cove		10	07	001	998
Shoal Arm		10	08	063	999	Southside		10	01	437	996
Shoal Bay		10	08	022	998	Southwest Croque		10	09	001	999
Shoal Brook		10	09	030	997	Southwest Crouse		10	09	001	999
Shoal Cove		10	07	048	999	Spaniard's Bay	T	10	01	396	005
Shoal Cove		10	08	031	998	Spanish Room		10	02	022	997
Shoal Cove		10	09	021	998	Spears Harbour		10	10	008	998
Shoal Cove-Reefs Harbour-New Ferolle		10	09	021	998	Spencers Cove		10	02	044	999
Shoal Harbour		10	07	013	998	Spillars Cove		10	07	018	999
Shoal Point		10	01	113	997	Spillars Cove		10	09	031	997
Shoal Point		10	04	001	998	Spillway		10	05	004	997
Shoe Cove		10	01	505	001	Spirity Cove		10	09	047	999
Shoe Cove		10	08	067	997	Spoon Cove		10	01	385	005
Shore's Cove		10	01	126	997						

Tableau 8 Index des noms de localité et code de subdivision de recensement correspondant, selon la province et le territoire, 2011 (suite)

Nom de localité	Genre de SDR	PR	DR	SDR	RMR / AR / ZIM	Nom de localité	Genre de SDR	PR	DR	SDR	RMR / AR / ZIM
Terre-Neuve-et-Labrador (suite)						St. Michaels		10	01	124	996
Spotted Island		10	10	008	998	St. Patricks		10	08	058	997
Spout Cove		10	01	357	997	St. Pauls	T	10	09	020	999
Springdale	T	10	08	061	998	St. Phillips		10	01	504	001
Springfield		10	01	434	996	St. Shores		10	01	101	999
Spruce Brook		10	04	016	997	St. Shotts		10	01	120	999
Spruce Park		10	10	025	998	St. Shott's	T	10	01	120	999
Sprucy Cove		10	05	003	998	St. Stephens		10	01	169	997
Square Islands		10	10	008	998	St. Teresa		10	04	011	997
St Barbe		10	09	021	998	St. Teresa Station		10	04	011	997
St. Alban's	T	10	03	019	997	St. Thomas		10	01	517	001
St. Andrews		10	04	001	998	St. Veronica's		10	03	014	998
St. Andrew's		10	04	001	998	St. Vincent's		10	01	169	997
St. Annes		10	02	044	999	St. Vincent's-St. Stephen's-Peter's River	T	10	01	169	997
St. Anthony	T	10	09	029	998	St. Andrew's-Tompkins-Doyles		10	04	001	998
St. Anthony Bight		10	09	031	997	Stag Harbour		10	08	020	998
St. Bernard's		10	02	041	997	Stage Shore		10	01	101	999
St. Bernard's-Jacques Fontaine	T	10	02	041	997	Stanhope		10	08	042	997
St. Brendan's	T	10	07	048	999	Stanley Cove		10	03	014	998
St. Bride's	T	10	01	228	997	Stanleyville		10	09	009	999
St. Carols		10	09	031	997	Steady Brook	T	10	05	011	015
St. Catherine's		10	01	197	997	Stepaside		10	02	001	998
St. Chads		10	07	038	997	Stephenville	T	10	04	019	998
St. David's		10	04	006	998	Stephenville Crossing	T	10	04	018	997
St. David's-St. Fintan's-Maidstone		10	04	006	998	Stevensons Village		10	01	379	997
St. Fintan's		10	04	006	998	Stock Cove		10	07	024	997
St. George's	T	10	04	013	998	Stocking Harbour		10	08	067	997
St. Jacques		10	03	003	998	Stone's Cove		10	03	001	999
St. Jacques-Coomb's Cove	T	10	03	003	998	Stoneville		10	08	008	997
St. John Island		10	09	047	999	Stoney House		10	01	214	999
St. John's		10	01	517	001	Stopperside		10	01	519	001
St. John's	CY	10	01	519	001	Straitsview		10	09	031	997
St. John's Bay		10	03	003	998	Strong's Island		10	08	033	998
St. John's Metropolitan Area		10	01	519	001	Stuckless Cove		10	08	074	999
St. Jones Within		10	07	001	998	Summerford	T	10	08	033	998
St. Jones Within-Hatchet Cove		10	07	001	998	Summerside		10	05	030	015
St. Jones Without		10	07	001	998	Summerville		10	07	028	998
St. Joseph's	T	10	01	192	996	Summerville-Princeton-Southern Bay		10	07	028	998
St. Joseph's		10	02	031	997	Sunnyside	T	10	01	277	998
St. Josephs Cove		10	09	011	998	Sunnyside		10	08	031	998
St. Joseph's Cove		10	03	014	998	Sunnyside		10	11	005	999
St. Joseph's Cove-St. Veronica's		10	03	014	998	Swabs Dock		10	02	016	998
St. Judes		10	05	001	997	Swanger Cove		10	03	019	997
St. Juliens		10	09	001	999	Swansea		10	01	365	997
St. Julien's		10	09	001	999	Sweet Bay		10	07	028	998
St. Kyran's		10	02	044	999	Swift Current		10	02	048	999
St. Lawrence	T	10	02	008	998	Swift Current-Black River		10	02	048	999
St. Leonards		10	02	044	999	Sydney Cove		10	07	051	999
St. Lewis		10	10	008	998	Table Bay		10	10	008	998
St. Lewis	T	10	10	010	999	Tacks Beach		10	02	044	999
St. Lunaire		10	09	032	998	Talcville		10	01	485	001
St. Lunaire-Griquet	T	10	09	032	998	Tartan Lane		10	01	101	999
St. Mary's	T	10	01	178	997	Taylor's Bay		10	02	009	999

Tableau 8 Index des noms de localité et code de subdivision de recensement correspondant, selon la province et le territoire, 2011 (suite)

Nom de localité	Genre de SDR	PR	DR	SDR	RMR / AR / ZIM	Nom de localité	Genre de SDR	PR	DR	SDR	RMR / AR / ZIM
Terre-Neuve-et-Labrador (suite)						Triangle		10	10	008	998
Tea Cove		10	04	022	997	Trinity		10	07	015	997
Templeman		10	07	060	997	Trinity		10	07	050	998
Terra Nova	T	10	07	040	999	Trinity (Trinity Bay)	T	10	07	015	997
Terra Nova National Park		10	07	038	997	Trinity Bay North	T	10	07	022	998
Terrenceville	T	10	02	036	997	Trinity East		10	07	014	997
The Battery		10	01	446	996	Trinity, Bonavista Bay		10	07	050	998
The Battery		10	01	519	001	Trinny Cove		10	01	259	997
The Beaches		10	05	007	997	Triton	T	10	08	054	997
The Block		10	04	001	998	Triton West		10	08	054	997
The Broads		10	01	434	996	Trout River	T	10	09	010	998
The Dock		10	01	415	997	Trouty		10	07	014	997
The Droke		10	02	005	998	Trump Islands		10	08	031	998
The Flats		10	01	169	997	Turks Cove		10	01	321	996
The Front		10	01	494	996	Turks Water		10	01	421	996
The Green		10	01	494	996	Turner's Bight		10	11	005	999
The Groves		10	01	149	997	Turnip Cove		10	03	005	999
The Houser		10	01	559	001	Twillingate	T	10	08	035	998
The Keys		10	01	557	001	Twin Falls		10	10	029	999
The Mines		10	01	285	997	Ungardlek		10	11	040	999
The Motion		10	01	429	996	Upper Amherst Cove		10	07	024	997
The Thicket		10	01	379	997	Upper Burgeo		10	03	024	998
The Tickle		10	02	044	999	Upper Ferry		10	04	001	998
Thorburn Lake		10	07	031	997	Upper Ferry-Searston-The Block		10	04	001	998
Thorburn Road		10	01	504	001	Upper Gullies		10	01	485	001
Thornlea		10	01	259	997	Upper Island Cove	T	10	01	385	005
Thornlea-Bellevue		10	01	259	997	Upshall		10	01	259	997
Thoroughfare		10	07	006	998	Valley Pond		10	08	031	998
Three Arms		10	08	058	997	Valleyfield		10	07	060	997
Three Island Pond		10	01	565	996	Valna Fad		10	01	113	997
Three Mile Rock		10	09	041	999	Venison Islands		10	10	008	998
Three Rock Cove		10	04	022	997	Victoria	T	10	01	365	997
Tibbos Hill		10	03	003	998	Victoria Cove		10	08	008	997
Tickle Cove		10	07	028	998	Villa Marie		10	01	240	997
Tickle Harbour Station		10	01	259	997	Virgin Arm		10	08	031	998
Tickles		10	01	203	997	Virgin Arm Point		10	08	031	998
Tides Brook Area		10	02	001	998	Virgin Arm South		10	08	031	998
Tilt Cove		10	08	031	998	Virgin Arm-Carter's Cove		10	08	031	998
Tilt Cove	T	10	08	073	999	Virginia Park		10	01	519	001
Tilting	T	10	08	023	997	Vitters Cove		10	01	328	999
Tilton		10	01	396	005	Voy's Beach		10	05	020	015
Tilts		10	01	225	999	Wabana	T	10	01	494	996
Tims Harbour		10	08	008	997	Wabush	T	10	10	034	998
Tizzard's Harbour		10	08	031	998	Waldron Cove		10	08	046	998
Tompkins		10	04	001	998	Wallmans		10	10	008	998
Toogood Arm		10	08	031	998	Walsh		10	07	038	997
Topsail		10	01	485	001	Wandsworth		10	02	001	998
Topsail Pond		10	01	517	001	Wards Harbour		10	08	058	997
Torbay	T	10	01	509	001	Wareham		10	07	050	998
Tors Cove		10	01	124	996	Watering Chute		10	01	325	997
Toslow		10	02	044	999	Waterville		10	07	009	997
Traytown	T	10	07	037	999	Watsons Pond Industrial Park		10	05	018	015
Trepassey	T	10	01	113	997	Wedgewood Park		10	01	259	997

Tableau 8 Index des noms de localité et code de subdivision de recensement correspondant, selon la province et le territoire, 2011 (suite)

Nom de localité	Genre de SDR	PR	DR	SDR	RMR / AR / ZIM	Nom de localité	Genre de SDR	PR	DR	SDR	RMR / AR / ZIM
Terre-Neuve-et-Labrador (fin)						Wild Cove, White Bay		10	08	074	999
Wedgewood Park		10	01	519	001	Williams		10	01	519	001
Wellmans Cove		10	08	058	997	Williams Harbour		10	10	008	998
Wesleyville		10	07	060	997	William's Harbour		10	10	008	998
West Bay		10	04	022	997	Williamsport		10	09	001	999
West Bay		10	11	005	999	Wiltondale		10	09	009	999
West Bay Centre		10	04	022	997	Windsor		10	06	017	010
West Bay Centre-West Bay		10	04	022	997	Windsor Heights		10	01	504	001
West Lake		10	06	014	996	Wings Point		10	08	008	997
West Landing		10	01	101	999	Winter Brook		10	07	031	997
West Mines		10	01	494	996	Winter House Brook		10	09	011	998
West Point		10	03	038	999	Winterhouse		10	04	022	997
West St. Modeste	T	10	10	006	999	Winterhouse Cove		10	08	071	999
Western Arm		10	08	074	999	Winterland	T	10	02	023	997
Western Bay		10	01	339	997	Winterton	T	10	01	332	998
Western Bay-Bradley's Cove		10	01	339	997	Wishingwell Park		10	01	519	001
Western Cove		10	02	044	999	Witless Bay	T	10	01	559	001
Western Head		10	08	031	998	Wooddale		10	06	014	996
Westport	T	10	08	093	999	Woodford Cove		10	08	058	997
Weybridge		10	07	006	998	Woodford's		10	01	472	996
Whale Cove		10	02	005	998	Woodfords Cut		10	01	325	997
Whitbourne	T	10	01	298	997	Wood's Island		10	05	019	999
White House		10	10	005	999	Woodstock		10	01	517	001
White Rock		10	07	009	997	Woodstock	T	10	08	096	999
Whites Road		10	04	018	997	Woodville		10	04	001	998
Whiteway	T	10	01	308	997	Woody Cove		10	09	013	997
Wild Bight		10	09	031	997	Woody Island		10	02	044	999
Wild Cove		10	08	035	998	Woody Point		10	09	011	998
Wild Cove		10	08	074	999	Woody Point, Bonne Bay	T	10	09	011	998
Wild Cove		10	09	001	999	Wreck Cove		10	03	003	998
Wild Cove		10	09	012	998	York Harbour	T	10	05	035	997
						Young's Cove		10	04	011	997
						Zoar		10	11	040	999

Tableau 8 Index des noms de localité et code de subdivision de recensement correspondant, selon la province et le territoire, 2011 (suite)

Nom de localité	Genre de SDR	PR	DR	SDR	RMR / AR / ZIM	Nom de localité	Genre de SDR	PR	DR	SDR	RMR / AR / ZIM
Île-du-Prince-Édouard						Birch Hill		11	03	031	996
48 Road		11	01	014	997	Black Banks		11	03	036	997
Abney		11	01	001	997	Black Pond		11	01	038	998
Abrams Village	COM	11	03	027	997	Bloomfield		11	03	049	997
Abram-Village		11	03	027	997	Bloomfield Corner		11	03	049	997
Afton		11	02	028	105	Blooming Point		11	02	056	105
Afton Road		11	02	056	105	Borden		11	03	005	997
Alaska		11	03	038	997	Borden-Carleton	COM	11	03	005	997
Albany		11	03	006	996	Bothwell		11	01	039	999
Albany Corner		11	03	006	996	Brackley	COM	11	02	048	105
Alberry Plains		11	02	012	996	Brackley Beach		11	02	049	105
Alberton	T	11	03	052	997	Brackley Point		11	02	049	105
Alberton South		11	03	049	997	Brae		11	03	044	997
Albion		11	01	009	997	Brae Harbour		11	03	044	997
Albion Cross		11	01	028	997	Breadalbane	COM	11	02	036	996
Alexandra		11	02	012	996	Breadalbane	COM	11	02	051	997
Allisary		11	02	058	996	Bridgetown		11	01	026	997
Alliston		11	01	006	997	Brighton		11	02	075	105
Alma		11	03	054	997	Bristol		11	01	049	997
Anglo Rustico		11	02	044	996	Brockton		11	03	051	997
Anglo Tignish		11	03	058	998	Brookfield		11	02	044	996
Annandale		11	01	029	997	Brooklyn		11	01	008	997
Appin Road		11	02	029	996	Brooklyn		11	03	051	997
Argyle Shore		11	02	029	996	Brookvale		11	02	029	996
Arlington		11	03	031	996	Bunbury		11	02	080	105
Ascension		11	03	058	998	Bungay		11	02	042	105
Ashton		11	01	041	997	Burlington		11	03	016	996
Auburn		11	02	056	105	Burnt Point		11	01	022	996
Augustine Cove		11	03	001	997	Burton		11	03	048	997
Avondale		11	02	012	996	Byrnes Road		11	01	049	997
Baie-Egmont		11	03	026	996	Cable Head East		11	01	042	997
Baldwin Road		11	01	014	997	Cable Head West		11	01	042	997
Baltic		11	01	038	998	Caledonia		11	02	004	997
Baltic		11	03	016	996	Cambridge		11	01	006	997
Bangor		11	01	046	997	Campbells Cove		11	01	039	999
Bay Fortune		11	01	031	997	Campbellton		11	02	039	996
Bayfield		11	01	038	998	Campbellton		11	03	051	997
Bayside		11	03	031	996	Canavoy		11	01	051	996
Bayview		11	02	045	996	Candlelight Park Subdivision		11	02	085	105
Beach Point		11	01	001	997	Canoe Cove		11	02	028	105
Bear River		11	01	032	997	Cape Gage		11	03	056	997
Beaton Road		11	03	044	997	Cape Traverse		11	03	001	997
Bedeque	COM	11	03	013	996	Cape Traverse Landing		11	03	001	997
Bedford		11	02	054	105	Cape Wolfe		11	03	048	997
Bedford Corner		11	02	054	105	Cap-Egmont		11	03	026	996
Belfast		11	02	008	996	Cardigan	COM	11	01	021	998
Belle River		11	02	001	997	Cardigan North		11	01	026	997
Bellevue		11	02	006	996	Cardross		11	01	019	997
Belmont Lot 16		11	03	028	996	Carleton		11	03	005	997
Bethel		11	02	014	105	Carleton		11	03	041	997
Bideford		11	03	034	997	Carleton Siding		11	03	005	997
Big Pond		11	01	034	997	Cascumpec		11	03	041	997
Birch Hill		11	02	012	996	Cavendish		11	02	045	996

Tableau 8 Index des noms de localité et code de subdivision de recensement correspondant, selon la province et le territoire, 2011 (suite)

Nom de localité	Genre de SDR	PR	DR	SDR	RMR / AR / ZIM	Nom de localité	Genre de SDR	PR	DR	SDR	RMR / AR / ZIM
Île-du-Prince-Édouard (suite)						Donaldston		11	02	054	105
Central Bedeque	COM	11	03	010	997	Douglas		11	01	051	996
Central Kildare		11	03	054	997	Dover		11	01	006	997
Central Kings		11	01	028	997	Dromore		11	02	058	996
Central Lot 16		11	03	028	996	Dunblane		11	03	046	997
Charlottetown	CY	11	02	075	105	Dundas		11	01	028	997
Chateau Estates		11	02	085	105	Dundee		11	01	049	997
Chelton		11	03	006	996	Dunedin		11	02	037	105
Chepstow		11	01	034	997	Dunstaffnage		11	02	054	105
Cherry Hill		11	01	051	996	Duvar		11	03	049	997
Cherry Valley		11	02	009	996	Earnscliffe		11	02	009	996
China Point		11	02	009	996	East Baltic		11	01	038	998
Christopher Cross		11	03	058	998	East Bideford		11	03	034	997
Church Road		11	01	046	997	East Point		11	01	039	999
Churchill		11	02	028	105	East Royalty		11	02	075	105
Circle M Trailer Park		11	02	037	105	East Wiltshire		11	02	085	105
Clarkin		11	02	014	105	Eastern Kings		11	01	039	999
Clearspring		11	01	032	997	Ebenezer		11	02	044	996
Clermont		11	03	012	996	Eglington		11	01	031	997
Clinton		11	02	038	997	Eldon		11	02	008	996
Clyde		11	02	041	996	Eliot River		11	02	085	105
Clyde River		11	02	033	105	Ellerslie		11	03	034	997
Clyde River	COM	11	02	037	105	Elliotts		11	02	039	996
Coleman		11	03	044	997	Elliotvale		11	01	011	998
Colville		11	02	026	105	Elmira		11	01	039	999
Commercial Cross		11	01	009	997	Elmsdale		11	03	051	997
Conway		11	03	036	997	Elmwood		11	02	026	105
Cornwall	T	11	02	085	105	Emerald		11	02	036	996
Corran Ban		11	02	054	105	Emerald Junction		11	02	036	996
Corrville		11	01	026	997	Emyvale		11	02	029	996
Countryview Subdivision		11	02	075	105	Enmore		11	03	038	997
Covehead		11	02	052	105	Fairfield		11	01	039	999
Covehead Road		11	02	052	105	Fairview		11	02	028	105
Crapaud	COM	11	02	034	996	Fanning Brook		11	01	051	996
Crosbys Mill		11	02	029	996	Farmington		11	01	041	997
Cross River		11	03	031	996	Fernwood		11	03	009	996
Cross Roads		11	02	080	105	Five Houses		11	01	041	997
Culloden		11	02	004	997	Flat River		11	02	004	997
Cumberland		11	02	028	105	Fodhla		11	02	008	996
Cymbria		11	02	044	996	Forest Hill		11	01	042	997
Dalway by the Sea		11	02	052	105	Forestview		11	03	048	997
Darlington		11	02	026	105	Fort Augustus		11	02	056	105
Darlington		11	02	042	105	Fortune Bridge		11	01	031	997
Darnley		11	03	016	996	Fortune Cove		11	03	049	997
Days Corner		11	03	028	996	Fortune Harbour		11	01	031	997
DeBlois		11	03	056	997	Founds Mills		11	02	039	996
DeGros Marsh		11	01	028	997	Foxley River		11	03	036	997
Derby		11	03	044	997	Fredericton		11	02	036	996
DeSable		11	02	031	996	Freeland		11	03	036	997
Dingwell		11	01	046	997	Freetown		11	03	009	996
Dingwells Mills		11	01	029	997	French River		11	02	039	996
Dock Corner		11	03	052	997	French Village		11	02	041	996
Donagh		11	02	054	105	French Village		11	02	058	996

Tableau 8 Index des noms de localité et code de subdivision de recensement correspondant, selon la province et le territoire, 2011 (suite)

Nom de localité	Genre de SDR	PR	DR	SDR	RMR / AR / ZIM	Nom de localité	Genre de SDR	PR	DR	SDR	RMR / AR / ZIM
Île-du-Prince-Édouard (suite)						Highfield		11	02	075	105
Frenchfort		11	02	054	105	Hillsborough Park		11	02	075	105
Gambles Corner		11	03	001	997	Hope River		11	02	041	996
Garfield		11	02	006	996	Hopedale		11	02	041	996
Gaspereaux		11	01	006	997	Hopfield		11	01	001	997
Georgetown	T	11	01	024	997	Howe Bay		11	01	029	997
Georgetown Royalty		11	01	022	996	Howlan		11	03	049	997
Gladstone		11	01	001	997	Hunter River	COM	11	02	043	996
Glen Valley		11	02	036	996	Huntley		11	03	054	997
Glencoe		11	02	009	996	Indian River		11	03	016	996
Glencorradale		11	01	038	998	Inkerman		11	02	031	996
Glenfanning		11	01	019	997	Inverness		11	03	036	997
Glenfinnan		11	02	054	105	Iona		11	02	008	996
Glangarry		11	03	048	997	Iris		11	02	001	997
Glenmartin		11	01	008	997	Irishtown		11	02	038	997
Glenroy		11	02	056	105	Johnstons River		11	02	014	105
Glenwilliam		11	01	006	997	Judes Point		11	03	058	998
Glenwood		11	03	046	997	Kelly Road		11	03	041	997
Goose River		11	01	041	997	Kellys Cross		11	02	031	996
Gowanbrae		11	01	032	997	Kelvin		11	03	012	996
Grahams Road		11	02	038	997	Kelvin Grove		11	03	012	996
Grand River		11	03	031	996	Kensington	T	11	03	014	996
Grandview		11	02	008	996	Keppoch		11	02	080	105
Granville		11	02	039	996	Keppoch-Kinlock		11	02	080	105
Greek River		11	01	006	997	Kildare Capes		11	03	054	997
Green Bay		11	02	029	996	Kilmuir		11	01	009	997
Green Meadows		11	01	049	997	Kings		11	01	026	997
Green Road		11	02	029	996	Kings, Royalty	LOT	11	01	022	996
Greenfield		11	01	014	997	Kingsboro		11	01	039	999
Greenmount		11	03	056	997	Kinkora	COM	11	03	008	996
Greenmount-Montrose		11	03	054	997	Kinlock		11	02	080	105
Greenvale		11	01	038	998	Kinross		11	02	008	996
Greenvale		11	02	042	105	Knutsford		11	03	048	997
Greenwich		11	01	046	997	Lady Fane		11	02	031	996
Guernsey Cove		11	01	001	997	Lady Slipper		11	03	034	997
Haliburton		11	03	048	997	Lake Verde		11	02	012	996
Hamilton		11	03	016	996	Lakeville		11	01	039	999
Hampton		11	02	031	996	Launching Place		11	01	028	997
Harmony		11	03	031	996	Lauretta		11	03	054	997
Harper		11	03	058	998	Leards Mill		11	01	016	997
Harrington		11	02	049	105	Lennox Island		11	03	034	997
Hartsville		11	02	036	996	Lennox Island 1	IRI	11	03	035	997
Hazelbrook		11	02	014	105	Leoville		11	03	056	997
Hazelgrove		11	02	041	996	Lewes		11	02	004	997
Head of Cardigan		11	01	016	997	Lewis Point		11	02	075	105
Head of Hillsborough		11	01	051	996	Linkletter	COM	11	03	023	110
Head of Montague		11	01	011	998	Little Harbour		11	01	038	998
Heatherdale		11	01	009	997	Little Pond		11	01	029	997
Hebron		11	03	046	997	Little Sands		11	01	001	997
Hermanville		11	01	034	997	Locke Road		11	03	048	997
Hermitage		11	02	012	996	Long Creek		11	02	028	105
Higgins Road		11	03	026	996	Long River		11	02	038	997
High Bank		11	01	001	997	Lorne Valley		11	01	016	997

Tableau 8 Index des noms de localité et code de subdivision de recensement correspondant, selon la province et le territoire, 2011 (suite)

Nom de localité	Genre de SDR	PR	DR	SDR	RMR / AR / ZIM	Nom de localité	Genre de SDR	PR	DR	SDR	RMR / AR / ZIM
Île-du-Prince-Édouard (suite)						Lot 53	LOT	11	01	019	997
Lot 1	LOT	11	03	058	998	Lot 54	LOT	11	01	026	997
Lot 2	LOT	11	03	056	997	Lot 55	LOT	11	01	028	997
Lot 3	LOT	11	03	054	997	Lot 56	LOT	11	01	029	997
Lot 4	LOT	11	03	051	997	Lot 57	LOT	11	02	008	996
Lot 5	LOT	11	03	049	997	Lot 58	LOT	11	02	006	996
Lot 6	LOT	11	03	041	997	Lot 59	LOT	11	01	009	997
Lot 7	LOT	11	03	048	997	Lot 60	LOT	11	02	004	997
Lot 8	LOT	11	03	046	997	Lot 61	LOT	11	01	008	997
Lot 9	LOT	11	03	044	997	Lot 62	LOT	11	02	001	997
Lot 10	LOT	11	03	038	997	Lot 63	LOT	11	01	006	997
Lot 11	LOT	11	03	036	997	Lot 64	LOT	11	01	001	997
Lot 11 and Area		11	03	036	997	Lot 65	LOT	11	02	028	105
Lot 12	LOT	11	03	034	997	Lot 66	LOT	11	01	011	998
Lot 13	LOT	11	03	032	997	Lot 67	LOT	11	02	036	996
Lot 14	LOT	11	03	031	996	Low Point		11	03	032	997
Lot 15	LOT	11	03	026	996	Lower Bedeque		11	03	009	996
Lot 16	LOT	11	03	028	996	Lower Darnley		11	03	016	996
Lot 17	LOT	11	03	019	110	Lower Freetown		11	03	011	996
Lot 18	LOT	11	03	016	996	Lower Malpeque		11	03	016	996
Lot 19	LOT	11	03	012	996	Lower New Annan		11	03	012	996
Lot 20	LOT	11	02	038	997	Lower Newtown		11	02	008	996
Lot 21	LOT	11	02	039	996	Lower Rollo Bay		11	01	032	997
Lot 22	LOT	11	02	041	996	Lower Tryon		11	03	001	997
Lot 23	LOT	11	02	042	105	Loyalist		11	02	026	105
Lot 24	LOT	11	02	044	996	Loyalist		11	02	040	105
Lot 25	LOT	11	03	011	996	Lyndale		11	02	008	996
Lot 26	LOT	11	03	009	996	MacDougall		11	03	031	996
Lot 27	LOT	11	03	006	996	Machons Point		11	01	001	997
Lot 28	LOT	11	03	001	997	MacKinley Park Subdivision		11	02	085	105
Lot 29	LOT	11	02	031	996	Malpeque		11	03	016	996
Lot 30	LOT	11	02	029	996	Maple Hill		11	02	058	996
Lot 31	LOT	11	02	026	105	Maple Plains		11	03	006	996
Lot 33	LOT	11	02	049	105	Maplewood		11	02	031	996
Lot 34	LOT	11	02	052	105	Margate		11	02	038	997
Lot 35	LOT	11	02	054	105	Marie		11	01	046	997
Lot 36	LOT	11	02	056	105	Marshfield		11	02	052	105
Lot 37	LOT	11	02	058	996	Martinvale		11	01	019	997
Lot 38	LOT	11	01	051	996	Maximeville		11	03	026	996
Lot 39	LOT	11	01	049	997	Mayfield		11	02	042	105
Lot 40	LOT	11	01	046	997	McNeills Mills		11	03	034	997
Lot 41	LOT	11	01	042	997	Meadow Bank		11	02	033	105
Lot 42	LOT	11	01	041	997	Meadowbank	COM	11	02	033	105
Lot 43	LOT	11	01	031	997	Melville		11	02	004	997
Lot 44	LOT	11	01	032	997	Mermaid		11	02	014	105
Lot 45	LOT	11	01	034	997	Middleton		11	03	006	996
Lot 46	LOT	11	01	038	998	Midgell		11	01	046	997
Lot 47	LOT	11	01	039	999	Milburn		11	01	046	997
Lot 48	LOT	11	02	014	105	Milburn		11	03	046	997
Lot 49	LOT	11	02	012	996	Mill River East		11	03	049	997
Lot 50	LOT	11	02	009	996	Mill Valley		11	03	011	996
Lot 51	LOT	11	01	014	997	Millcove		11	02	054	105
Lot 52	LOT	11	01	016	997	Mills Point		11	03	016	996

Tableau 8 Index des noms de localité et code de subdivision de recensement correspondant, selon la province et le territoire, 2011 (suite)

Nom de localité	Genre de SDR	PR	DR	SDR	RMR / AR / ZIM	Nom de localité	Genre de SDR	PR	DR	SDR	RMR / AR / ZIM
Île-du-Prince-Édouard (suite)						Newtown Cross		11	02	008	996
Milltown Cross		11	01	008	997	Nine Mile Creek		11	02	028	105
Millvale		11	02	041	996	Norboro		11	03	011	996
Millview		11	02	009	996	North Bedeque		11	03	011	996
Milo		11	03	044	997	North Cape		11	03	058	998
Milton		11	02	040	105	North Carleton		11	03	006	996
Milton Station		11	02	040	105	North Enmore		11	03	038	997
Miltonvale Park	COM	11	02	040	105	North Granville		11	02	039	996
Miminegash		11	03	056	997	North Lake		11	01	039	999
Miminegash	COM	11	03	062	999	North Lake Harbour		11	01	039	999
Miscouche	COM	11	03	024	110	North Milton		11	02	040	105
Moase Subdivision		11	02	070	105	North Pinette		11	02	006	996
Montague	T	11	01	018	997	North Port		11	03	049	997
Montague Junction		11	01	019	997	North River		11	02	085	105
Mont-Carmel		11	03	026	996	North Rustico		11	02	044	996
Monticello		11	01	041	997	North Rustico	COM	11	02	046	997
Montrose		11	03	054	997	North Rustico Harbour		11	02	045	996
Morell	COM	11	01	048	997	North St. Eleanors		11	03	019	110
Morell 2	IRI	11	01	050	999	North Tryon		11	03	001	997
Morell East		11	01	046	997	Northam		11	03	032	997
Mount Albion		11	02	014	105	Norway		11	03	058	998
Mount Buchanan		11	02	008	996	Ocean View		11	02	006	996
Mount Herbert		11	02	014	105	O'Leary		11	03	041	997
Mount Hope		11	01	028	997	O'Leary	COM	11	03	042	997
Mount Mellick		11	02	012	996	Orwell		11	02	008	996
Mount Pleasant		11	03	034	997	Orwell Cove		11	02	008	996
Mount Royal		11	03	046	997	Oyster Bed Bridge		11	02	044	996
Mount Stewart	COM	11	02	059	996	Palmer Road		11	03	056	997
Mount Tryon		11	03	006	996	Panmure Island		11	01	008	997
Mount Vernon		11	02	001	997	Park Corner		11	02	038	997
Muddy Creek		11	03	019	110	Parkdale		11	02	075	105
Munns Road		11	01	039	999	Peakes		11	01	051	996
Murray Harbour	COM	11	01	002	997	Peakes Road		11	01	049	997
Murray Harbour North		11	01	006	997	Pembroke		11	01	006	997
Murray River	COM	11	01	004	997	Peters Road		11	01	006	997
Murray Road		11	03	036	997	Peterville		11	03	058	998
Nail Pond		11	03	058	998	Pinette		11	02	006	996
Naufrage		11	01	031	997	Pisquid		11	02	058	996
New Acadia		11	01	031	997	Pisquid West		11	02	058	996
New Annan		11	03	012	996	Piusville		11	03	051	997
New Argyle		11	02	029	996	Pleasant Grove		11	02	052	105
New Dominion		11	02	028	105	Pleasant Valley		11	02	036	996
New Glasgow		11	02	042	105	Pleasant View		11	03	058	998
New Glasgow Mills		11	02	042	105	Point Deroche		11	02	058	996
New Harmony		11	01	034	997	Point Pleasant		11	01	006	997
New Haven		11	02	026	105	Point Prim		11	02	008	996
New London		11	02	039	996	Pooles Corner		11	01	016	997
New Perth		11	01	014	997	Poplar Grove		11	03	034	997
New Perth Trailer Park		11	01	014	997	Poplar Point		11	01	028	997
New Wiltshire		11	02	028	105	Port Borden		11	03	005	997
New Zealand		11	01	032	997	Port Hill		11	03	032	997
Newport		11	01	026	997	Port Hill Station		11	03	032	997
Newton		11	03	009	996	Portage		11	03	038	997

Tableau 8 Index des noms de localité et code de subdivision de recensement correspondant, selon la province et le territoire, 2011 (suite)

Nom de localité	Genre de SDR	PR	DR	SDR	RMR / AR / ZIM	Nom de localité	Genre de SDR	PR	DR	SDR	RMR / AR / ZIM
Île-du-Prince-Édouard (suite)						Souris Line Road		11	01	034	997
Pownal		11	02	012	996	Souris River		11	01	032	997
Priest Pond		11	01	038	998	Souris West		11	01	032	997
Primrose		11	01	026	997	South Freetown		11	03	009	996
Prince		11	03	028	996	South Granville		11	02	039	996
Prince Edward Island Residual Area		11	02	029	996	South Lake		11	01	039	999
Profits Corner		11	03	056	997	South Melville		11	02	031	996
Queens		11	02	075	105	South Rustico		11	02	044	996
Queens, Royalty		11	02	075	105	Southampton		11	01	042	997
Reads Corner		11	03	025	110	Southport		11	02	080	105
Red Head		11	01	046	997	Southwest Lot 16		11	03	028	996
Red House		11	01	029	997	Spring Park		11	02	075	105
Red Point		11	01	038	998	Spring Valley		11	03	016	996
Rennies Road		11	02	042	105	Springbrook		11	02	039	996
Resort Mun. Stan.B.-Hope R.- Bayv.-Cavend.-N.Rust.	COM	11	02	045	996	Springfield		11	02	036	996
Rice Point		11	02	028	105	Springfield West		11	03	048	997
River Bend Colonies		11	02	040	105	Springhill		11	03	032	997
Riverdale		11	02	029	996	Springton		11	02	036	996
Riverton		11	01	016	997	Springvale		11	02	040	105
Robertson		11	01	016	997	St Charles		11	01	031	997
Rock Barra		11	01	038	998	St. Andrews		11	02	058	996
Rocky Point		11	02	028	105	St. Anthony		11	03	041	997
Rocky Point 3	IRI	11	02	030	105	St. Catherines		11	01	038	998
Rollo Bay		11	01	032	997	St. Catherines		11	02	028	105
Rose Valley		11	02	036	996	St. Charles		11	01	041	997
Rosebank		11	02	080	105	St. Chrysostome		11	03	026	996
Rosebank		11	03	051	997	St. Dunstan's		11	02	075	105
Roseberry		11	02	004	997	St. Edward		11	03	056	997
Rosehill		11	03	028	996	St. Eleanors		11	03	025	110
Roseneath		11	01	019	997	St. Georges		11	01	028	997
Roseville		11	03	051	997	St. Lawrence		11	03	054	997
Roxbury		11	03	041	997	St. Louis		11	03	056	997
Royalty Junction		11	02	048	105	St. Louis	COM	11	03	057	999
Rusticoville		11	02	044	996	St. Margarets		11	01	031	997
Savage Harbour		11	01	051	996	St. Mary's		11	02	041	996
Schurman's Point		11	03	011	996	St. Marys Road		11	01	008	997
Scotchfort 4	IRI	11	02	057	996	St. Nicholas - Muddy Creek		11	03	019	110
Sea View		11	02	038	997	St. Patrick Road		11	01	051	996
Seabrook		11	03	012	996	St. Patricks		11	02	041	996
Seacow Pond		11	03	058	998	St. Peter and St. Paul		11	03	056	997
Seal River		11	01	026	997	St. Peter And St.Paul		11	03	056	997
Seal River		11	02	012	996	St. Peters Bay		11	01	042	997
Searletown		11	03	006	996	St. Peters Bay	COM	11	01	044	997
Selkirk		11	01	041	997	St. Peters Harbour		11	01	049	997
Shamrock		11	02	036	996	St. Peters Lake		11	01	049	997
Sheep Pond		11	01	032	997	St. Roch		11	03	056	997
Sherbrooke	COM	11	03	018	996	St. Teresa		11	01	051	996
Sherwood		11	02	075	105	St. Ann's		11	02	041	996
Skinners Pond		11	03	058	998	Stanchel		11	02	036	996
Slemon Park		11	03	025	110	Stanhope		11	02	052	105
Souris	T	11	01	036	998	Stanhope Bayshore		11	02	052	105
						Stanhope Road		11	01	014	997
						Stanley Bridge		11	02	045	996

Tableau 8 Index des noms de localité et code de subdivision de recensement correspondant, selon la province et le territoire, 2011 (suite)

Nom de localité	Genre de SDR	PR	DR	SDR	RMR / AR / ZIM	Nom de localité	Genre de SDR	PR	DR	SDR	RMR / AR / ZIM
Île-du-Prince-Édouard (fin)						Urbainville		11	03	028	996
Stanley Bridge, Hope River, Bayview, Cavendish and North Rustico		11	02	045	996	Valley		11	02	006	996
St-Gilbert		11	03	031	996	Vernon		11	02	009	996
St-Hubert		11	03	031	996	Vernon Bridge		11	02	009	996
St-Nicholas		11	03	019	110	Vernon River		11	02	009	996
St-Philippe		11	03	031	996	Victoria		11	02	031	996
St-Raphaël		11	03	028	996	Victoria	COM	11	02	032	997
Stratford	T	11	02	080	105	Victoria Cross		11	01	014	997
Strathcona		11	01	026	997	Victoria West		11	03	032	997
Strathgartney		11	02	029	996	Village Green		11	02	012	996
St-Timothée		11	03	026	996	Warren Grove	COM	11	02	070	105
Sturgeon		11	01	008	997	Waterford		11	03	058	998
Suffolk		11	02	052	105	Watervale		11	02	014	105
Summerfield		11	02	036	996	Websters Corner		11	02	056	105
Summerside	CY	11	03	025	110	Wellington	COM	11	03	029	996
Summerville		11	01	011	998	Wellington Centre		11	03	031	996
Sunnyside		11	03	031	996	West Cape		11	03	048	997
Surrey		11	02	006	996	West Covehead		11	02	052	105
Tarantum		11	02	054	105	West Devon		11	03	038	997
Taylor Drive Subd.-Travellers Rest and Corner		11	03	012	996	West Point		11	03	046	997
Tea Hill		11	02	080	105	West River		11	02	028	105
Tenmile House		11	02	054	105	West Royalty		11	02	075	105
Tignish	COM	11	03	059	998	West St. Peters		11	01	049	997
Tignish Corner		11	03	058	998	Westmoreland		11	02	031	996
Tignish North		11	03	058	998	Wheatley River		11	02	044	996
Toronto		11	02	042	105	Whim Road		11	01	009	997
Tracadie		11	02	056	105	White Sands		11	01	001	997
Travellers Rest		11	03	012	996	Wilmot		11	03	025	110
Tryon		11	03	001	997	Wilmot Valley		11	03	012	996
Tyne Valley		11	03	032	997	Windon		11	01	049	997
Tyne Valley	COM	11	03	033	996	Windon Road		11	01	049	997
Tyrone		11	02	028	105	Winsloe		11	02	075	105
Uigg		11	02	009	996	Winsloe North		11	02	049	105
Union		11	02	048	105	Winsloe South	COM	11	02	065	105
Union		11	03	051	997	Wood Island		11	02	001	997
Union Corner		11	03	026	996	Wood Islands		11	02	001	997
Union Road		11	01	014	997	Woodstock		11	03	041	997
Union Road	COM	11	02	050	105	Woodvale		11	03	054	997
Unionvale		11	03	041	997	Woodville Mills		11	01	026	997
Upton		11	01	028	997	York		11	02	052	105
						York Point		11	02	085	105
						Yorkdale Estates		11	02	052	105

Tableau 8 Index des noms de localité et code de subdivision de recensement correspondant, selon la province et le territoire, 2011 (suite)

Nom de localité	Genre de SDR	PR	DR	SDR	RMR / AR / ZIM	Nom de localité	Genre de SDR	PR	DR	SDR	RMR / AR / ZIM
Nouvelle-Écosse						Antigonish Harbour		12	14	001	998
A And D Trailer Park		12	05	014	998	Antigonish Landing		12	14	002	998
Aalders Landing		12	05	001	997	Antigonish, Subd. A	SC	12	14	001	998
Abercrombie		12	12	006	220	Antigonish, Subd. B	SC	12	14	006	998
Aberdeen		12	15	006	997	Antrim		12	09	034	205
Abrams River		12	02	001	998	Apple River		12	11	001	998
Acaciaville		12	03	004	998	Arcadia		12	02	004	998
Academy		12	12	011	220	Archibalds Mill		12	13	001	997
Addington Forks		12	14	001	998	Ardness		12	12	011	220
Admiral Rock		12	08	008	996	Ardoise		12	08	001	997
Advocate Harbour		12	11	001	998	Argyle	MD	12	02	001	998
Afton		12	14	006	998	Argyle		12	13	001	997
Ainslie Glen		12	15	006	997	Argyle Head		12	02	001	998
Alba		12	15	001	997	Argyle Sound		12	02	001	998
Albany		12	05	001	997	Arichat		12	16	001	997
Albany Cross		12	05	001	997	Arisaig		12	14	001	998
Albert Bridge		12	17	030	225	Arlington		12	07	016	210
Albro Lake		12	09	034	205	Arlington East		12	05	009	998
Alder Plains		12	02	001	998	Arlington West		12	05	009	998
Alder Point		12	17	030	225	Armdale		12	09	034	205
Alder River		12	13	004	998	Armstrong Lake		12	07	001	997
Alderney Point		12	16	001	997	Arnold		12	01	006	998
Aldershot		12	07	016	210	Ashby		12	17	030	225
Aldersville		12	06	009	997	Ashdale		12	08	001	997
Alderwood Acres		12	09	034	205	Ashdale		12	14	001	998
Alderwood Trailer Court		12	09	034	205	Ashfield		12	15	001	997
Allains Creek		12	05	004	998	Ashmore		12	03	004	998
Allen Heights		12	09	034	205	Askilton		12	15	001	997
Allen Hill		12	11	001	998	Aspen		12	13	001	997
Allendale		12	01	006	998	Aspotogan		12	06	009	997
Allenville		12	11	001	998	Aspy Bay		12	18	006	998
Allison Lake		12	05	001	997	Athol		12	11	006	998
Alma		12	12	006	220	Athol Road		12	11	006	998
Alpena		12	05	014	998	Athol Station		12	11	006	998
Alpine Ridge		12	15	006	997	Atkinson		12	11	014	997
Alton		12	10	001	215	Atlanta		12	07	016	210
Amherst	T	12	11	011	998	Atlantic		12	01	006	998
Amherst Head		12	11	009	998	Atwoods Brook		12	01	001	998
Amherst Point		12	11	009	998	Auburn		12	07	001	997
Amherst Shore		12	11	009	998	Auburndale		12	06	001	998
Amiraults Corner		12	03	004	998	Aulds Cove		12	13	004	998
Amiraults Hill		12	02	001	998	Avondale		12	08	001	997
Anderson Mountain		12	12	011	220	Avondale		12	12	011	220
Angevine Lake		12	11	014	997	Avondale Station		12	12	011	220
Annandale		12	10	008	215	Avonport		12	07	021	997
Annapolis		12	05	001	997	Avonport Station		12	07	021	997
Annapolis Royal	T	12	05	008	998	Aylesford		12	07	001	997
Annapolis, Subd. A	SC	12	05	004	998	Aylesford East		12	07	001	997
Annapolis, Subd. B	SC	12	05	009	998	Aylesford Lake		12	07	001	997
Annapolis, Subd. C	SC	12	05	014	998	Aylesford Mountain		12	07	001	997
Annapolis, Subd. D	SC	12	05	001	997	Baccaro		12	01	001	998
Antigonish	T	12	14	002	998	Back Centre		12	06	001	998
Antigonish		12	14	006	998	Back Settlement		12	14	001	998

Tableau 8 Index des noms de localité et code de subdivision de recensement correspondant, selon la province et le territoire, 2011 (suite)

Nom de localité	Genre de SDR	PR	DR	SDR	RMR / AR / ZIM	Nom de localité	Genre de SDR	PR	DR	SDR	RMR / AR / ZIM
Nouvelle-Écosse (suite)						Beach Meadows		12	04	010	998
Baddeck		12	18	001	997	Beaconsfield		12	05	009	998
Baddeck Bay		12	18	001	997	Bear Cove		12	03	001	998
Baddeck Bridge		12	18	001	997	Bear Cove		12	09	034	205
Baileys Brook		12	12	011	220	Bear Point		12	01	001	998
Bakers Point		12	09	034	205	Bear River		12	03	004	998
Bakers Settlement		12	06	001	998	Bear River (Part) 6	IRI	12	03	009	999
Bald Rock		12	09	034	205	Bear River (Part) 6	IRI	12	05	002	999
Baleine		12	17	030	225	Bear River 6B	IRI	12	05	006	999
Balfroon		12	10	008	215	Bear River East		12	05	004	998
Ballantynes Cove		12	14	001	998	Bear River Station		12	03	004	998
Balls Creek		12	17	030	225	Beattie's Trailer Court		12	07	001	997
Balmoral		12	16	006	998	Beaully		12	14	006	998
Balmoral Mills		12	10	008	215	Beaver Bank		12	09	034	205
Bangor		12	03	001	998	Beaver Bank Villa		12	09	034	205
Bangs Falls		12	04	010	998	Beaver Brook		12	10	001	215
Barkhouse Settlement		12	09	034	205	Beaver Cove		12	17	030	225
Barneys Brook		12	08	008	996	Beaver Dam		12	01	006	998
Barneys River Station		12	12	011	220	Beaver Harbour		12	09	034	205
Barr Settlement		12	08	008	996	Beaver Lake 17	IRI	12	09	037	205
Barra Glen		12	18	001	997	Beaver Meadow		12	14	001	998
Barra Head		12	16	011	997	Beaver Mountain		12	14	001	998
Barrachois		12	10	008	215	Beaver River		12	03	001	998
Barrachois		12	17	030	225	Beaverbank Villa		12	09	034	205
Barrachois Harbour		12	17	030	225	Beaverdam Lake		12	01	006	998
Barren Hill		12	16	011	997	Beckwith		12	11	009	998
Barrington	MD	12	01	001	998	Bedford		12	09	034	205
Barrington Head		12	01	001	998	Beech Hill		12	06	009	997
Barrington Passage		12	01	001	998	Beech Hill		12	09	034	205
Barrington West		12	01	001	998	Beech Hill Farms		12	14	001	998
Barrio Lake		12	03	001	998	Beecham Settlement		12	04	010	998
Barrios Beach		12	14	006	998	Beechmont		12	11	009	998
Barronsfield		12	11	001	998	Beechmont		12	17	030	225
Barrys Corner		12	06	001	998	Beechmont North		12	17	030	225
Barss Corner		12	06	001	998	Beechville		12	09	034	205
Barton		12	03	004	998	Beechwood Park		12	09	034	205
Base Line Road		12	07	001	997	Beinn Bhreagh		12	18	001	997
Basin Road		12	16	006	998	Beinn Scalpie		12	18	001	997
Bass River		12	10	012	996	Bel Ayr Park		12	09	034	205
Bateston		12	17	030	225	Belcher Street		12	07	016	210
Baxters Harbour		12	07	016	210	Belgiumtown		12	17	030	225
Bay Road		12	09	034	205	Bell Lakes		12	18	001	997
Bay Road Valley		12	18	006	998	Bell Neck		12	02	001	998
Bay St. Lawrence		12	18	006	998	Belle Côte		12	15	011	998
Bay View		12	03	004	998	Belleisle		12	05	004	998
Bay View		12	12	001	997	Belle-Marche		12	15	011	998
Bayfield		12	14	006	998	Belleville		12	02	001	998
Bayfield Cross Road		12	14	006	998	Belleville North		12	02	001	998
Bayfield Road		12	14	006	998	Belleville South		12	02	001	998
Bayhead		12	10	008	215	Belliveau		12	03	001	998
Bayport		12	06	001	998	Belliveaus Cove		12	03	001	998
Bayside		12	09	034	205	Belmont		12	08	001	997
Bayswater		12	06	009	997	Belmont		12	10	008	215

Tableau 8 Index des noms de localité et code de subdivision de recensement correspondant, selon la province et le territoire, 2011 (suite)

Nom de localité	Genre de SDR	PR	DR	SDR	RMR / AR / ZIM	Nom de localité	Genre de SDR	PR	DR	SDR	RMR / AR / ZIM
Nouvelle-Écosse (suite)						Birch Lee Trailer Court		12	09	034	205
Belnan		12	08	008	996	Birch Plain		12	18	006	998
Ben Eoin		12	17	030	225	Birchill Estates Trailer Park		12	09	034	205
Benacadie		12	17	030	225	Birchtown		12	01	006	998
Benacadie Pond		12	17	030	225	Birchwood		12	11	014	997
Benacadie West		12	17	030	225	Birchy Head		12	06	009	997
Benjamin Bridge		12	07	021	997	Bishopville		12	07	021	997
Benjamins Mill		12	08	001	997	Black Avon		12	14	006	998
Bennett Bay		12	07	016	210	Black Brook		12	12	011	220
Berichan		12	10	008	215	Black Brook Meadows		12	17	030	225
Berwick		12	07	001	997	Black Georges Savannah		12	02	001	998
Berwick	T	12	07	004	997	Black Point		12	09	034	205
Berwick North		12	07	001	997	Black Point		12	12	011	220
Berwick West		12	07	001	997	Black Point		12	18	006	998
Bible Hill		12	10	008	215	Black River		12	07	021	997
Bickerton West		12	13	001	997	Black River		12	12	001	997
Big Baddeck		12	18	001	997	Black River		12	15	006	997
Big Bank		12	18	001	997	Black River Lake		12	07	021	997
Big Barren		12	18	006	998	Black River Road		12	11	009	998
Big Beach		12	17	030	225	Black Rock		12	07	001	997
Big Bras d'Or		12	18	001	997	Black Rock		12	10	001	215
Big Brook		12	15	001	997	Black Rock		12	11	001	998
Big Brook		12	15	011	998	Black Rock		12	18	001	997
Big Brook		12	17	030	225	Blacketts Lake		12	17	030	225
Big Farm		12	18	001	997	Blackstone		12	15	006	997
Big Glace Bay		12	17	030	225	Blanchard Road		12	12	011	220
Big Glen		12	17	030	225	Blanche		12	01	001	998
Big Glen		12	18	001	997	Blandford		12	06	009	997
Big Harbour		12	18	001	997	Blanket Hill		12	05	001	997
Big Harbour Centre		12	15	001	997	Blind Bay		12	09	034	205
Big Harbour Island		12	15	001	997	Blockhouse		12	06	001	998
Big Hill		12	18	001	997	Blomidon		12	07	016	210
Big Intervale		12	15	011	998	Bloomfield		12	03	004	998
Big Intervale Cape North		12	18	006	998	Bloomington		12	05	001	997
Big Island		12	12	011	220	Blue Acres		12	12	011	220
Big LaHave Lake		12	05	001	997	Blue Mountain		12	07	011	210
Big Lake		12	09	034	205	Blue Mountain		12	12	011	220
Big Lorraine		12	17	030	225	Blue Rocks		12	06	001	998
Big Lots		12	06	001	998	Blue Sac Road		12	11	006	998
Big Marsh		12	14	001	998	Blue Sea Corner		12	11	014	997
Big Marsh		12	15	001	997	Blues Mills		12	15	001	997
Big Molly Upsim Lake		12	05	001	997	Boisdale		12	17	030	225
Big Pond		12	17	030	225	Bonaventure Subdivision		12	05	001	997
Big Pond Centre		12	17	030	225	Borgels Point		12	06	009	997
Big Ridge		12	17	030	225	Borneo		12	13	004	998
Big Ridge South		12	17	030	225	Boudreauville		12	16	001	997
Big Tracadie		12	14	006	998	Boularderie		12	18	001	997
Bigney		12	12	001	997	Boularderie Centre		12	18	001	997
Billtown		12	07	016	210	Boularderie East		12	18	001	997
Birch Cove		12	09	034	205	Boularderie West		12	17	030	225
Birch Grove		12	17	030	225	Boulderwood		12	09	034	205
Birch Hill		12	10	001	215	Boutilier Point		12	09	034	205
Birch Hill		12	10	012	996	Boutilliers Point		12	09	034	205

Tableau 8 Index des noms de localité et code de subdivision de recensement correspondant, selon la province et le territoire, 2011 (suite)

Nom de localité	Genre de SDR	PR	DR	SDR	RMR / AR / ZIM	Nom de localité	Genre de SDR	PR	DR	SDR	RMR / AR / ZIM
Nouvelle-Écosse (suite)						Brow of the Mountain		12	07	016	210
Boutlier's Point		12	09	034	205	Browns Mountain		12	14	001	998
Boylston		12	13	004	998	Browns Point		12	12	004	997
Braeshore		12	12	001	997	Brownsville		12	12	011	220
Bramber		12	08	001	997	Brule		12	10	008	215
Branch LaHave		12	06	001	998	Brule Corner		12	10	008	215
Bras d'Or		12	17	030	225	Brule Point		12	10	008	215
Brass Hill		12	01	001	998	Brule Shore		12	10	008	215
Brazil Lake		12	02	004	998	Buccaneer Road		12	06	009	997
Breac Brook		12	17	030	225	Buchanans Mountain		12	13	004	998
Brenton		12	02	004	998	Buckfield		12	04	010	998
Brentwood		12	10	001	215	Bucklaw		12	18	001	997
Breton Cove		12	18	006	998	Buckleys Corner		12	07	001	997
Briar Lake		12	03	001	998	Buckwheat Corner		12	18	001	997
Brickton		12	05	014	998	Burlington		12	07	001	997
Brickyard Road		12	17	030	225	Burnside		12	09	034	205
Bridgeport		12	17	030	225	Burnside		12	10	001	215
Bridgetown	T	12	05	012	998	Burnt Head		12	01	006	998
Bridgetown East		12	05	009	998	Burntcoat		12	08	008	996
Bridgeview		12	09	034	205	Burtons		12	08	008	996
Bridgeville		12	12	011	220	Bush Island		12	06	001	998
Bridgewater	T	12	06	004	998	Cains Mountain		12	18	001	997
Brierly Brook		12	14	001	998	Caledonia		12	04	010	998
Brierly Brook Back Road		12	14	001	998	Caledonia		12	13	001	997
Brighton		12	01	009	998	Caledonia		12	17	030	225
Brighton		12	03	004	998	Caledonia Junction		12	06	001	998
Brigley's Road		12	09	034	205	Caledonia Mills		12	14	006	998
Bristol		12	04	010	998	Caledonia-Caledonia Mills		12	14	006	998
Broad Cove		12	06	001	998	Cambridge		12	07	001	997
Broad Cove		12	15	011	998	Cambridge		12	08	001	997
Broad Cove Banks		12	15	006	997	Cambridge 32	IRI	12	07	002	998
Broad Cove Chapel		12	15	011	998	Camden		12	10	001	215
Broad Cove Marsh		12	15	011	998	Cameron Beach		12	11	009	998
Broadway		12	12	011	220	Cameron Lake		12	08	001	997
Brook Road		12	12	001	997	Cameron Settlement		12	13	001	997
Brook Village		12	15	006	997	Cameron's Mountain		12	16	006	998
Brookdale		12	11	009	998	Campbell Hill		12	12	001	997
Brookfield		12	10	001	215	Campbelldale		12	17	030	225
Brookland		12	12	001	997	Campbells Mountain		12	15	006	997
Brooklyn		12	02	004	998	Campbells Siding		12	10	008	215
Brooklyn		12	04	010	998	Campbellton		12	15	011	998
Brooklyn		12	05	014	998	Campbellton Road		12	15	011	998
Brooklyn		12	08	001	997	Camperdown		12	06	001	998
Brooklyn Corner		12	07	016	210	Canaan		12	02	004	998
Brooklyn Street		12	07	001	997	Canaan		12	06	009	997
Brooklyn Trailer Court		12	02	004	998	Canaan		12	07	011	210
Brookside		12	09	034	205	Canada Creek		12	07	001	997
Brookside		12	10	008	215	Canada Hill		12	01	006	998
Brookvale		12	09	034	205	Canard		12	07	016	210
Brookville		12	11	001	998	Canard Acres Subdivision		12	07	016	210
Brookville		12	12	011	220	Cannes		12	16	006	998
Brophy		12	14	001	998	Canning		12	07	016	210
Broughton		12	17	030	225	Canoe Lake		12	17	030	225

Tableau 8 Index des noms de localité et code de subdivision de recensement correspondant, selon la province et le territoire, 2011 (suite)

Nom de localité	Genre de SDR	PR	DR	SDR	RMR / AR / ZIM	Nom de localité	Genre de SDR	PR	DR	SDR	RMR / AR / ZIM
Nouvelle-Écosse (suite)						Central Onslow		12	10	008	215
Canso	T	12	13	006	997	Central Port Mouton		12	04	010	998
Cap La Ronde		12	16	001	997	Central West River		12	12	001	997
Cap Le Moine		12	15	011	998	Central Woods Harbour		12	01	001	998
Cape Auguet		12	16	001	997	Centre		12	06	001	998
Cape Breton	RGM	12	17	030	225	Centre Burlington		12	08	001	997
Cape Breton - Sydney		12	17	030	225	Centre East Pubnico		12	02	001	998
Cape Breton, Subd. A		12	17	030	225	Centre Musquodoboit		12	09	034	205
Cape Breton, Subd. B		12	17	030	225	Centre Rawdon		12	08	008	996
Cape Breton, Subd. C		12	17	030	225	Centredale		12	12	006	220
Cape Dauphin		12	18	001	997	Centrelea		12	05	009	998
Cape Forchu		12	02	004	998	Centreville		12	01	001	998
Cape George		12	14	001	998	Centreville		12	03	004	998
Cape George		12	16	006	998	Centreville		12	07	016	210
Cape George Point		12	14	001	998	Centreville		12	15	006	997
Cape Jack		12	14	006	998	Centreville		12	17	030	225
Cape John		12	12	001	997	Centreville Reserve Mines		12	17	030	225
Cape Negro		12	01	001	998	Chance Harbour		12	12	011	220
Cape North		12	18	006	998	Channel View Trailer Park		12	17	030	225
Cape Smokey		12	18	006	998	Chapel Island 5	IRI	12	16	014	998
Cape St. Marys		12	03	001	998	Chapel Road		12	15	006	997
Capstick		12	18	006	998	Chaplin		12	09	034	205
Caribou		12	12	001	997	Chapman Settlement		12	11	009	998
Caribou Ferry		12	12	001	997	Charleston		12	04	010	998
Caribou Island		12	12	001	997	Charlesville		12	01	001	998
Caribou Marsh		12	17	030	225	Charlos Cove		12	13	004	998
Caribou Mines		12	09	034	205	Chaswood		12	09	034	205
Caribou River		12	12	001	997	Chattan Park		12	12	014	220
Carleton		12	02	004	998	Chebogue Point		12	02	004	998
Carleton Corner		12	05	009	998	Cheboque Point		12	02	004	998
Carleton Village		12	01	006	998	Cheese Factory Corner		12	08	008	996
Carrington		12	11	009	998	Cheggoggin		12	02	004	998
Carrolls Corner		12	09	034	205	Chelsea		12	06	001	998
Carrs Brook		12	10	012	996	Cherry Brook		12	09	034	205
Carters Cove		12	16	006	998	Cherry Hill		12	06	001	998
Casey Corner		12	07	011	210	Cherryfield		12	06	001	998
Castle Bay		12	17	030	225	Cherryfield Road		12	05	001	997
Castlereagh		12	10	012	996	Chesholm Trailer Court		12	14	001	998
Catalone		12	17	030	225	Chester	MD	12	06	009	997
Catalone Gut		12	17	030	225	Chester Acres		12	06	009	997
Catalone Road		12	17	030	225	Chester Basin		12	06	009	997
Catidian Place		12	06	001	998	Chester Downs		12	06	009	997
Cavanagh Mills		12	10	008	215	Chester Grant		12	06	009	997
Cedar Lake		12	02	004	998	Chester Islands		12	06	009	997
Cedar Lake		12	03	001	998	Chéticamp		12	15	011	998
Centennial		12	15	001	997	Chéticamp Flats		12	18	006	998
Central Argyle		12	02	001	998	Chéticamp Island		12	15	011	998
Central Caribou		12	12	001	997	Cheverie		12	08	001	997
Central Chebogue		12	02	004	998	Chignecto		12	11	006	998
Central Clarence		12	05	009	998	Chimney Corner		12	15	011	998
Central Grove		12	03	004	998	Chipman Brook		12	07	001	997
Central New Annan		12	10	008	215	Chipmans Corner		12	07	016	210
Central North River		12	10	008	215	Christmas Island		12	17	030	225

Tableau 8 Index des noms de localité et code de subdivision de recensement correspondant, selon la province et le territoire, 2011 (suite)

Nom de localité	Genre de SDR	PR	DR	SDR	RMR / AR / ZIM	Nom de localité	Genre de SDR	PR	DR	SDR	RMR / AR / ZIM
Nouvelle-Écosse (suite)						College Grant		12	12	001	997
Church Point		12	03	001	998	College Grant		12	14	001	998
Church Point		12	16	006	998	Collingwood Corner		12	11	006	998
Church Point Station		12	03	001	998						
Church Street		12	07	016	210	Colpton		12	06	001	998
Churchover		12	01	006	998	Comeaus Hill		12	02	001	998
						Comeauville		12	03	001	998
Churchview		12	15	006	997	Commodore Park		12	09	034	205
Churchville		12	12	011	220	Commons		12	06	009	997
Clam Bay		12	09	034	205						
Clam Harbour		12	09	034	205	Concession		12	03	001	998
Clam Point		12	01	001	998	Concord		12	12	006	220
						Conns Mills		12	11	014	997
Clare	MD	12	03	001	998	Conquerall		12	06	001	998
Clare Lake		12	03	001	998	Conquerall Bank		12	06	001	998
Claremont		12	11	006	998						
Clarence		12	05	009	998	Conquerall Mills		12	06	001	998
Clarence East		12	05	009	998	Conrod Settlement		12	09	034	205
						Convoy Place		12	09	034	205
Clarence West		12	05	009	998	Conway		12	03	004	998
Clark's Harbour	T	12	01	004	998	Cooks Brook		12	09	034	205
Clarksville		12	08	008	996						
Claverhouse		12	15	006	997	Cooks Cove		12	13	004	998
Clayton Park		12	09	034	205	Cookville		12	06	001	998
						Copper Lake		12	14	001	998
Clearland		12	06	001	998	Corberrie		12	03	001	998
Clementsport		12	05	004	998	Corbetts Cove		12	16	011	997
Clementsvale		12	05	004	998						
Cleveland		12	16	006	998	Corkums Island		12	06	001	998
Clifton		12	10	001	215	Cornwallis		12	05	004	998
						Cornwallis Park		12	05	004	998
Cloud Lake		12	05	001	997	Cornwallis Square		12	07	001	997
Cloverdale		12	10	001	215	Coromonie		12	12	011	220
Cloverville		12	14	001	998						
Clyde River		12	01	006	998	Cottage Cove		12	05	014	998
Clydesdale		12	10	008	215	Country Harbour Lake		12	13	001	997
						Country Harbour Mines		12	13	004	998
Clydesdale		12	14	001	998	County Line		12	06	001	998
Coady Road		12	15	011	998	County Line Lake		12	07	001	997
Coalburn		12	12	011	220						
Cobequid Trailer Court		12	10	008	215	Cove Road		12	10	012	996
Coddles Harbour		12	13	004	998	Cow Bay		12	09	034	205
						Cowie Hill		12	09	034	205
Coffinscroft		12	01	001	998	Coxheath		12	17	030	225
Cogmagun River		12	08	001	997	Craigmore		12	15	001	997
Colby Village		12	09	034	205						
Colchester		12	10	006	215	Crandall Road		12	15	001	997
Colchester		12	10	008	215	Creelms Crossing		12	09	034	205
						Creignish		12	15	001	997
Colchester, Subd. A	SC	12	10	012	996	Creignish Hills		12	15	001	997
Colchester, Subd. B	SC	12	10	008	215	Creignish Rear		12	15	001	997
Colchester, Subd. C	SC	12	10	001	215						
Coldbrook		12	07	001	997	Crescent Beach		12	06	001	998
Coldbrook part A		12	07	001	997	Crescent Grove		12	18	001	997
						Cribbons Point		12	14	001	998
Coldbrook part B		12	07	011	210	Crichton Park		12	09	034	205
Coldstream		12	10	001	215	Croft		12	14	006	998
Cole Harbour		12	09	034	205						
Cole Harbour		12	13	004	998	Crooked Lake		12	07	011	210
Cole Harbour 30	IRI	12	09	019	205	Cross Mountain		12	18	006	998
						Cross Mountain Road		12	11	014	997
Coleman Cove		12	06	009	997	Cross Point		12	17	030	225
Colindale		12	15	006	997	Cross Roads		12	11	001	998

Tableau 8 Index des noms de localité et code de subdivision de recensement correspondant, selon la province et le territoire, 2011 (suite)

Nom de localité	Genre de SDR	PR	DR	SDR	RMR / AR / ZIM	Nom de localité	Genre de SDR	PR	DR	SDR	RMR / AR / ZIM
Nouvelle-Écosse (suite)						Digby	MD	12	03	004	998
Cross Roads Country Harbour		12	13	004	998	Digby	T	12	03	006	998
Cross Roads Ohio		12	14	001	998	Digdons Corner		12	10	001	215
Crossburn		12	07	001	997	Diligent River		12	11	001	998
Crouchers Forks		12	09	034	205	Dingwall		12	18	006	998
Crouses Settlement		12	06	001	998	Doctors Brook		12	14	001	998
Crousetown		12	06	001	998	Doctors Cove		12	01	001	998
Crowell		12	01	001	998	Doddridge		12	08	008	996
Crowes Mills		12	10	008	215	Dominion		12	17	030	225
Crows Nest		12	13	001	997	Donahue Lake		12	13	004	998
Culloden		12	03	004	998	Donkin		12	17	030	225
Cumberland		12	11	006	998	Donnellys Brook		12	07	001	997
Cumberland, Subd. A	SC	12	11	001	998	Dorts Cove		12	13	004	998
Cumberland, Subd. B	SC	12	11	006	998	Doucetteville		12	03	004	998
Cumberland, Subd. C	SC	12	11	009	998	Douglas Road		12	05	014	998
Cumberland, Subd. D	SC	12	11	014	997	Dover		12	13	004	998
Currys Corner		12	08	002	997	Drum Head		12	13	004	998
Curry's Corner		12	08	001	997	Dublin Shore		12	06	001	998
Custom Trailer Court		12	17	030	225	Dufferin		12	12	001	997
Dagger Woods		12	14	006	998	Dufferin Mines		12	09	034	205
Dalem Lake		12	17	030	225	Dunakin		12	15	006	997
Dalhousie		12	12	001	997	Duncans Cove		12	09	034	205
Dalhousie Crossing		12	05	001	997	Dundee		12	16	006	998
Dalhousie Road		12	07	001	997	Dungarry		12	15	006	997
Danesville		12	04	010	998	Dunmore		12	14	001	998
Danvers		12	03	004	998	Dunmore		12	15	006	997
Dargie Lake		12	05	001	997	Dunns Corner		12	08	008	996
Darlings Lake		12	02	004	998	Dunvegan		12	15	011	998
Dartmouth		12	09	034	205	Durells Island		12	13	004	998
Davison Street		12	07	021	997	Durham		12	12	001	997
Dayspring		12	06	001	998	Durham Hill		12	12	001	997
Dayton		12	02	004	998	Dutch Brook		12	17	030	225
Dean		12	09	034	205	Dutch Settlement		12	09	034	205
Deans Corner		12	06	001	998	Eagle Head		12	04	010	998
DeBaies Cove		12	09	034	205	Earltown		12	10	008	215
Debert		12	10	008	215	East Advocate		12	11	001	998
Deception Lake		12	01	006	998	East Amherst		12	11	009	998
Deep Brook		12	05	004	998	East Apple River		12	11	001	998
Deep Cove		12	06	009	997	East Arlington		12	05	009	998
Deep Cove Island		12	02	001	998	East Baccaro		12	01	001	998
Deepdale		12	15	006	997	East Bay		12	17	030	225
Deerfield		12	02	004	998	East Berlin		12	04	010	998
Delaps Cove		12	05	004	998	East Berwick		12	07	001	997
Delhaven		12	07	016	210	East Branch River John		12	12	001	997
Dempseys Corner		12	07	001	997	East Broadway		12	17	030	225
Denmark		12	10	008	215	East Brooklyn		12	05	014	998
Densmores Mills		12	08	008	996	East Canaan		12	02	004	998
Denver		12	13	001	997	East Chester		12	06	009	997
D'Escousse		12	16	001	997	East Chezzetcook		12	09	034	205
Desert		12	09	034	205	East Clifford		12	06	001	998
Devils Island		12	09	034	205	East Dalhousie		12	07	001	997
Devon		12	09	034	205	East Dover		12	09	034	205
Diamond		12	12	001	997	East Earlton		12	10	008	215

Tableau 8 Index des noms de localité et code de subdivision de recensement correspondant, selon la province et le territoire, 2011 (suite)

Nom de localité	Genre de SDR	PR	DR	SDR	RMR / AR / ZIM	Nom de localité	Genre de SDR	PR	DR	SDR	RMR / AR / ZIM
Nouvelle-Écosse (suite)						East Tremont		12	07	001	997
East Erinville		12	13	004	998	East Uniacke		12	08	008	996
East Ferry		12	03	004	998	East Village		12	10	012	996
East Folly Mountain		12	10	012	996	East Wallace		12	11	014	997
East Fraserville		12	11	001	998	East Walton		12	08	008	996
East Gore		12	08	008	996	East Wentworth		12	11	014	997
East Green Harbour		12	01	006	998	Eastern Passage		12	09	034	205
East Greenwood		12	07	001	997	Eastern Points		12	06	001	998
East Halls Harbour Road		12	07	016	210	Easton		12	03	001	998
East Hansford		12	11	014	997	Eastville		12	10	001	215
East Hants	MD	12	08	008	996	Eatonville		12	11	001	998
East Havre Boucher		12	14	006	998	Economy		12	10	012	996
East Inglisville		12	05	014	998	Economy Point		12	10	012	996
East Jeddore		12	09	034	205	Ecum Secum		12	13	001	997
East Jordan		12	01	006	998	Ecum Secum Bridge		12	09	034	205
East Kemptville		12	02	001	998	Ecum Secum West		12	09	034	205
East Kingston		12	07	001	997	Eden		12	15	001	997
East LaHave		12	06	001	998	Eden Lake		12	12	011	220
East Lake Ainslie		12	15	011	998	Edgewood		12	10	012	996
East Lawrencetown		12	09	034	205	Edwardsville		12	17	030	225
East Leicester		12	11	009	998	Eel Brook		12	02	001	998
East Linden		12	11	009	998	Egerton		12	12	011	220
East Mapleton		12	11	006	998	Egypt Road		12	15	011	998
East Margaretsville		12	05	014	998	Eight Island Lake		12	13	001	997
East Milford		12	09	034	205	Elderbank		12	09	034	205
East Mines		12	10	012	996	Elgin		12	12	006	220
East Mines Station		12	10	012	996	Ellenvale		12	09	034	205
East Mountain		12	10	008	215	Ellershouse		12	08	001	997
East New Annan		12	10	008	215	Elmfield		12	12	001	997
East Noel		12	08	008	996	Elmsdale		12	08	008	996
East Pennant		12	09	034	205	Elmsvale		12	09	034	205
East Petpeswick		12	09	034	205	Elmwood		12	06	001	998
East Port Medway		12	04	010	998	Emerald		12	15	011	998
East Preston		12	09	034	205	Endale Trailer Court		12	09	034	205
East Pubnico		12	02	001	998	Enfield		12	08	008	996
East Quinan		12	02	001	998	English Corner		12	09	034	205
East Quoddy		12	09	034	205	Englishtown		12	18	001	997
East River		12	06	009	997	Enon		12	17	030	225
East River		12	09	034	205	Erinville		12	13	004	998
East River Point		12	06	009	997	Eskasoni		12	17	020	225
East River Sheet Harbour		12	09	034	205	Eskasoni 3	IRI	12	17	020	225
East River St. Marys		12	12	011	220	Estmere		12	18	001	997
East River St. Marys West Side		12	12	011	220	Etter Settlement		12	08	008	996
East Roman Valley		12	13	004	998	Eureka		12	12	006	220
East Sable River		12	01	006	998	Evanston		12	16	006	998
East Ship Harbour		12	09	034	205	Factorydale		12	07	001	997
East Side		12	02	001	998	Fairmont		12	14	001	998
East Side of Ragged Island		12	01	006	998	Fairmount		12	09	034	205
East Side Port L'Hebert		12	04	010	998	Fairview		12	09	034	205
East Skye Glen		12	15	006	997	Faith Hope and Charity		12	05	001	997
East Slope		12	17	030	225	Falkland Ridge		12	05	001	997
East Southampton		12	11	006	998	Fall River		12	09	034	205
East Tracadie		12	14	006	998	Fall River West		12	09	034	205

Tableau 8 Index des noms de localité et code de subdivision de recensement correspondant, selon la province et le territoire, 2011 (suite)

Nom de localité	Genre de SDR	PR	DR	SDR	RMR / AR / ZIM	Nom de localité	Genre de SDR	PR	DR	SDR	RMR / AR / ZIM
Nouvelle-Écosse (suite)						Four Mile Brook		12	12	001	997
Falmouth		12	08	001	997	Fourchu		12	16	011	997
Farmington		12	06	001	998	Fox Brook		12	12	008	220
Farmington		12	11	006	998	Fox Harbour		12	11	014	997
Farmville		12	06	001	998	Fox Island Main		12	13	004	998
Fauxburg		12	06	001	998	Fox Island-Fox Island Main		12	13	004	998
Feeners Corner		12	06	001	998	Fox Point		12	06	009	997
Feltzen South		12	06	001	998	Fox River		12	11	001	998
Fenwick		12	11	006	998	Framboise		12	16	011	997
Fergusons Cove		12	09	034	205	Framboise Intervale		12	16	011	997
Fergusons Lake		12	16	011	997	Franeys Corner		12	06	001	998
Fern Hill		12	09	034	205	Frankville		12	14	006	998
Fernleigh		12	09	034	205	Fraser Settlement		12	09	034	205
Ferrona Junction		12	12	006	220	Frasers Grant		12	14	006	998
First Peninsula		12	06	001	998	Frasers Mills		12	14	006	998
First South		12	06	001	998	Frasers Mountain		12	12	011	220
Fishermans Harbour		12	13	001	997	Frasertown		12	05	004	998
Fisher's Grant 24	IRI	12	12	019	220	Fraserville		12	11	001	998
Fitzpatrick		12	12	001	997	Fraxville		12	06	009	997
Fitzpatrick's Mountain		12	12	001	997	Freeport		12	03	004	998
Five Houses		12	06	001	998	French Cove		12	16	006	998
Five Houses		12	10	012	996	French River		12	10	008	215
Five Island Lake		12	09	034	205	French River		12	12	011	220
Five Islands		12	10	012	996	French River		12	18	006	998
Five Mile Plains		12	08	001	997	French Road		12	17	030	225
Five Mile River		12	08	008	996	French Village		12	09	034	205
Fleet Settlement		12	13	001	997	Frenchmans Road		12	09	034	205
Fletchers Lake		12	09	034	205	Frenchvale		12	17	030	225
Flintstone Rock		12	02	001	998	Frog Lake		12	07	001	997
Florence		12	17	030	225	Front Centre		12	06	001	998
Folly Lake		12	10	012	996	Front Lake		12	17	030	225
Folly Lake Station		12	10	012	996	Gabarus		12	17	030	225
Folly Mountain		12	10	012	996	Gabarus Lake		12	17	030	225
Foot Cape		12	15	006	997	Gaetz Brook		12	09	034	205
Forbes Point		12	01	001	998	Gairloch Mountain		12	18	001	997
Fordview		12	15	011	998	Gannon Road		12	17	030	225
Forest Drive Subdivision		12	06	001	998	Garden Lots		12	06	001	998
Forest Glade		12	05	014	998	Garden of Eden		12	12	011	220
Forest Glen		12	02	004	998	Gardiner Mines		12	17	030	225
Forest Glen		12	10	001	215	Gardners Mills		12	02	004	998
Forest Glen		12	15	011	998	Garland		12	07	001	997
Forest Hill		12	07	021	997	Garlands Crossing		12	08	001	997
Forest Hill		12	13	004	998	Gaspereau		12	07	021	997
Forest Hills		12	09	034	205	Gaspereau Mountain		12	07	021	997
Forest Home		12	07	011	210	Gaspereaux Lake		12	14	001	998
Forks Baddeck		12	18	001	997	Gavelton		12	02	001	998
Fort Belcher		12	10	008	215	Gays River		12	10	001	215
Fort Ellis		12	10	001	215	Georgefield		12	08	008	996
Fort Lawrence		12	11	009	998	Georges River		12	17	030	225
Forties		12	06	009	997	Georgeville		12	14	001	998
Fortune Barren		12	18	001	997	Gerrish Valley		12	10	012	996
Fougere Farm Lake		12	13	004	998	Giants Lake		12	13	004	998
Fountain Road		12	11	014	997	Gibbon		12	17	030	225

Tableau 8 Index des noms de localité et code de subdivision de recensement correspondant, selon la province et le territoire, 2011 (suite)

Nom de localité	Genre de SDR	PR	DR	SDR	RMR / AR / ZIM	Nom de localité	Genre de SDR	PR	DR	SDR	RMR / AR / ZIM
Nouvelle-Écosse (suite)						Goldboro		12	13	004	998
Gibson Woods		12	07	016	210	Goldenville		12	13	001	997
Gilbert Mountain		12	11	006	998	Goodwood		12	09	034	205
Gilberts Cove		12	03	004	998	Goose Cove		12	18	001	997
Gilberts Landing		12	03	004	998	Goose Lake		12	01	001	998
Gillis Cove		12	15	001	997	Gordon Summit		12	12	006	220
Gillis Lake		12	17	030	225	Gore		12	08	008	996
Gillis Point		12	18	001	997	Gormanville		12	08	008	996
Gillis Point East		12	18	001	997	Goshen		12	08	001	997
Gillisdale		12	15	011	998	Goshen		12	09	034	205
Glace Bay		12	17	030	225	Goshen		12	13	001	997
Glasgow		12	17	030	225	Gracieville		12	16	011	997
Glasgow Point		12	16	001	997	Grafton		12	07	001	997
Glassburn		12	14	006	998	Graham Hill		12	10	001	215
Glen Alpine		12	14	001	998	Grahams Corner		12	09	034	205
Glen Bard		12	14	001	998	Grand Desert		12	09	034	205
Glen Campbellton		12	15	011	998	Grand Étang		12	15	011	998
Glen Haven		12	09	034	205	Grand Gully		12	16	006	998
Glen Margaret		12	09	034	205	Grand Lake		12	16	001	997
Glen Moir		12	09	034	205	Grand Lake Road		12	17	030	225
Glen Morrison		12	17	030	225	Grand Lake Station		12	09	034	205
Glen Road		12	14	001	998	Grand Mira North		12	17	030	225
Glen Tosh		12	18	001	997	Grand Mira South		12	17	030	225
Glenbervie		12	10	001	215	Grand Narrows		12	17	030	225
Glencoe		12	12	011	220	Grand Pré		12	07	021	997
Glencoe		12	13	004	998	Grand River		12	16	011	997
Glencoe		12	15	006	997	Grand River East		12	16	011	997
Glencoe Mills		12	15	001	997	Grand River Falls		12	16	011	997
Glencoe Mills		12	15	006	997	Grande Anse		12	16	006	998
Glencoe Station		12	15	006	997	Grande Greve		12	16	011	997
Glendale		12	15	001	997	Grandique Ferry		12	16	006	998
Glendyer		12	15	006	997	Granite Village		12	01	006	998
Glendyer Station		12	15	006	997	Grant Valley		12	08	008	996
Glenelg		12	13	001	997	Granton		12	12	006	220
Glengarry		12	06	009	997	Grantville		12	16	006	998
Glengarry		12	15	006	997	Granville Beach		12	05	004	998
Glengarry Station		12	12	006	220	Granville Centre		12	05	004	998
Glengarry Valley		12	17	030	225	Granville Ferry		12	05	004	998
Glenholme		12	10	012	996	Grass Cove		12	18	001	997
Glenkeen		12	13	004	998	Gray's Hollow		12	18	006	998
Glenmont		12	07	016	210	Graywood		12	05	001	997
Glenmore		12	09	034	205	Great Hill		12	04	010	998
Glenora		12	15	001	997	Great Pubnico Lake		12	02	001	998
Glenora Falls		12	15	006	997	Great Village		12	10	012	996
Glenroy		12	14	006	998	Green Acres		12	07	001	997
Glenville		12	11	006	998	Green Acres		12	09	034	205
Glenville		12	15	006	997	Green Bay		12	06	001	998
Glenwood		12	02	001	998	Green Creek		12	10	001	215
Glooscap 35	IRI	12	07	027	999	Green Oaks		12	10	001	215
Goffs		12	09	034	205	Greenfield		12	04	010	998
Gold Brook		12	18	001	997	Greenfield		12	07	021	997
Gold River		12	06	009	997	Greenfield		12	08	008	996
Gold River 21	IRI	12	06	011	999	Greenfield		12	10	001	215

Tableau 8 Index des noms de localité et code de subdivision de recensement correspondant, selon la province et le territoire, 2011 (suite)

Nom de localité	Genre de SDR	PR	DR	SDR	RMR / AR / ZIM	Nom de localité	Genre de SDR	PR	DR	SDR	RMR / AR / ZIM
Nouvelle-Écosse (suite)						Halifax, Subd. E		12	09	034	205
Greenhead Road		12	09	034	205	Halifax, Subd. F		12	09	034	205
Greenhill		12	08	001	997	Halifax, Subd. G		12	09	034	205
Greenhill		12	11	006	998						
Greenhill		12	12	006	220	Halifax, Subd. H		12	09	034	205
Greenland		12	05	004	998	Halls Harbour		12	07	016	210
						Hamilton Meadows		12	07	001	997
Greenough		12	09	034	205	Hamilton Road		12	12	006	220
Greenridge Trailer Park		12	09	034	205	Hammonds Plains		12	09	034	205
Greens Brook		12	12	011	220						
Greens Point		12	12	011	220	Hammonds Plains Road		12	09	034	205
Greenvale		12	12	011	220	Hampton		12	05	009	998
						Hannamville		12	05	001	997
Greenville		12	02	004	998	Hansford		12	11	014	997
Greenville Station		12	11	014	997	Hants		12	08	008	996
Greenwich		12	07	021	997						
Greenwold		12	14	001	998	Hants Border		12	07	021	997
Greenwood		12	01	006	998	Hantsport	T	12	08	004	997
						Happy Mobile Home Park		12	08	008	996
Greenwood		12	07	001	997	Harbour Centre		12	14	001	998
Greenwood		12	09	034	205	Harbourview		12	15	006	997
Greenwood		12	12	011	220						
Greenwood Heights		12	09	034	205	Harbourview		12	18	001	997
Greenwood Square		12	07	001	997	Harbourville		12	07	001	997
						Hardwood Hill		12	12	001	997
Grimms Settlement		12	06	001	998	Hardwood Hill		12	17	030	225
Grono Road		12	09	034	205	Hardwood Lake		12	07	001	997
Gros Nez		12	16	001	997						
Grosses Coques		12	03	001	998	Hardwood Lands		12	08	008	996
Grosvenor		12	13	004	998	Harmony		12	07	001	997
						Harmony		12	10	006	215
Groves Point		12	17	030	225	Harmony Mills		12	04	010	998
Guinea		12	05	004	998	Harmony Park		12	09	034	205
Gulf Shore		12	11	014	997						
Gull Island		12	04	010	998	Harmony Road		12	10	001	215
Gullivers Cove		12	03	004	998	Harpellville		12	13	001	997
						Harrietsfield		12	09	034	205
Gunn Road		12	12	001	997	Harrigan Cove		12	09	034	205
Gunning Cove		12	01	006	998	Harrington		12	03	001	998
Guysborough	MD	12	13	004	998						
Guysborough Intervale		12	13	004	998	Harris Island		12	02	001	998
Guysborough Trailer Park		12	13	004	998	Harrison Road		12	11	006	998
						Harrison Settlement		12	11	001	998
Gypsum Mines		12	08	001	997	Harriston		12	06	009	997
Habitant		12	07	016	210	Hart Lake		12	11	014	997
Hacketts Cove		12	09	034	205						
Haddon Hill		12	06	009	997	Hartford		12	11	014	997
Haddon Hill Subdivision		12	06	009	997	Hartlen Point		12	09	034	205
						Hartlin Settlement		12	09	034	205
Hadleyville		12	13	004	998	Hartling		12	09	034	205
Half Island Cove		12	13	004	998	Hartville		12	08	001	997
Halfway Brook		12	10	001	215						
Halfway Cove		12	13	004	998	Hartz Point		12	01	006	998
Halfway River		12	11	001	998	Hassett		12	03	001	998
						Hastings		12	05	001	997
Haliburton		12	12	001	997	Hastings		12	11	009	998
Halibut Bay		12	09	034	205	Hatchet Lake		12	09	034	205
Halifax	RGM	12	09	034	205						
Halifax, Subd. A		12	09	034	205	Havelock		12	03	001	998
Halifax, Subd. B		12	09	034	205	Havendale		12	13	004	998
						Havenside		12	17	030	225
Halifax, Subd. C		12	09	034	205	Havre Boucher		12	14	006	998
Halifax, Subd. D		12	09	034	205	Hawker		12	16	006	998

Tableau 8 Index des noms de localité et code de subdivision de recensement correspondant, selon la province et le territoire, 2011 (suite)

Nom de localité	Genre de SDR	PR	DR	SDR	RMR / AR / ZIM	Nom de localité	Genre de SDR	PR	DR	SDR	RMR / AR / ZIM
Nouvelle-Écosse (suite)						Hillside Mira		12	17	030	225
Hawleys Hill		12	15	006	997	Hillsvale		12	08	008	996
Hawthorne		12	15	006	997	Hilltown		12	03	001	998
Hay Cove		12	16	011	997	Hillview		12	02	004	998
Hayes Subdivision		12	07	001	997	Hodson		12	12	001	997
Hays River		12	15	006	997	Hoegs Corner		12	10	012	996
Hazel Glen		12	12	008	220	Holland Harbour		12	13	001	997
Hazel Hill		12	13	004	998	Homeville		12	17	030	225
Hazeldale		12	18	001	997	Hopewell		12	12	006	220
Head of Chezzetcook		12	09	034	205	Hoppenderry		12	13	004	998
Head of Jeddore		12	09	034	205	Horne Settlement		12	08	008	996
Head of Loch Lomond		12	16	011	997	Hornes Road		12	17	030	225
Head of St. Margarets Bay		12	09	034	205	Horton Landing		12	07	021	997
Head of Wallace Bay		12	11	014	997	Hortons Cove		12	13	004	998
Heath Bell		12	12	001	997	Hortonville		12	07	021	997
Heathbell		12	12	001	997	Howie Centre		12	17	030	225
Heather Beach		12	11	009	998	Hub		12	17	030	225
Heatherton		12	14	006	998	Hubbards		12	09	034	205
Hebbs Cross		12	06	001	998	Hubbards Point		12	02	001	998
Hebbville		12	06	001	998	Hubley		12	09	034	205
Hebron		12	02	004	998	Hubley Mill Lake Road		12	09	034	205
Heckmans Island		12	06	001	998	Hubleys Subdivision		12	09	034	205
Hectanooga		12	03	001	998	Humber Park		12	09	034	205
Hedgeville		12	12	001	997	Humes Rear		12	18	001	997
Hemford		12	06	001	998	Hunters Mountain		12	18	001	997
Hemford Forest		12	06	001	998	Hunters Road		12	15	006	997
Hemlock Hill Trailer Park		12	12	011	220	Huntington		12	17	030	225
Henry Island		12	15	006	997	Huntington Point		12	07	016	210
Hermans Island		12	06	001	998	Hunts Landing		12	04	010	998
Herring Cove		12	09	034	205	Hunts Point		12	04	010	998
Hibernia		12	04	010	998	Hureauville		12	16	006	998
Hidden Valley		12	05	014	998	Hyannas		12	15	006	997
Higgins Mountain		12	11	014	997	Hydrostone		12	09	034	205
Higginsville		12	09	034	205	Imperoyal		12	09	034	205
High Head		12	06	001	998	Indian Brook		12	18	006	998
Highbury		12	07	011	210	Indian Brook 14	IRI	12	08	014	997
Highfield		12	14	001	998	Indian Fields		12	01	006	998
Highland Acres		12	09	034	205	Indian Gardens		12	04	009	999
Highland Hill		12	18	001	997	Indian Harbour		12	09	034	205
Highland Park		12	09	034	205	Indian Harbour Lake		12	13	001	997
Highland Village		12	10	012	996	Indian Lake		12	12	011	220
Hilden		12	10	001	215	Indian Path		12	06	001	998
Hillaton		12	07	016	210	Indian Point		12	06	001	998
Hillcrest		12	14	001	998	Indian Point		12	09	034	205
Hillgrove		12	03	004	998	Inglewood		12	05	009	998
Hills Road		12	17	030	225	Inglisville		12	05	009	998
Hillsboro		12	15	006	997	Ingomar		12	01	006	998
Hillsburn		12	05	004	998	Ingonish		12	18	006	998
Hillsdale		12	15	001	997	Ingonish Beach		12	18	006	998
Hillsdale Road		12	17	030	225	Ingonish Centre		12	18	006	998
Hillside		12	12	011	220	Ingonish Ferry		12	18	006	998
Hillside		12	17	030	225	Ingramport		12	09	034	205
Hillside Boularderie		12	17	030	225	Inlet Baddeck		12	18	001	997

Tableau 8 Index des noms de localité et code de subdivision de recensement correspondant, selon la province et le territoire, 2011 (suite)

Nom de localité	Genre de SDR	PR	DR	SDR	RMR / AR / ZIM	Nom de localité	Genre de SDR	PR	DR	SDR	RMR / AR / ZIM
Nouvelle-Écosse (suite)						Jordan Ferry		12	01	006	998
Inness Brook		12	05	001	997	Jordan Lake		12	01	006	998
Inverness		12	15	006	997	Jordantown		12	03	004	998
Inverness		12	15	011	998	Jordanville		12	13	001	997
Inverness, Subd. A	SC	12	15	011	998	Jubilee		12	11	006	998
Inverness, Subd. B	SC	12	15	006	997	Jubilee		12	18	001	997
Inverness, Subd. C	SC	12	15	001	997	Judique		12	15	001	997
Inverside		12	15	011	998	Judique Intervale		12	15	001	997
Iona		12	18	001	997	Judique North		12	15	001	997
Iona Rear		12	18	001	997	Judique South		12	15	001	997
Ireland		12	14	001	998	Junction Road		12	11	006	998
Ireton		12	02	004	998	Juniper Mountain		12	17	030	225
Irish Cove		12	16	011	997	Kaneville		12	17	030	225
Irish Mountain		12	12	011	220	Karsdale		12	05	004	998
Irishtown Road		12	11	014	997	Kearney Lake		12	09	034	205
Iron Mines		12	15	006	997	Keddys Corner		12	07	016	210
Iron Rock		12	12	011	220	Keeble		12	10	008	215
Ironville		12	17	030	225	Kelleys Cove		12	02	004	998
Isaacs Harbour		12	13	004	998	Keltic Lodge		12	18	006	998
Isaacs Harbour North		12	13	004	998	Kempt		12	04	010	998
Island East River		12	12	006	220	Kempt Head		12	18	001	997
Island Point		12	18	001	997	Kempt Road		12	16	006	998
Island View		12	17	030	225	Kempt Shore		12	08	001	997
Island View Subdivision		12	06	009	997	Kemptown		12	10	008	215
Islandview		12	17	030	225	Kemptville		12	02	004	998
Italy Cross		12	06	001	998	Kenloch		12	15	006	997
Jacksons Mountain		12	02	001	998	Kennetcook		12	08	008	996
Jacksons Point		12	11	009	998	Kent		12	09	034	205
Jackson's Point		12	11	009	998	Kentville	T	12	07	012	210
Jacksonville		12	16	006	998	Kenzieville		12	12	011	220
Jakes Landing		12	05	001	997	Keppoch		12	14	001	998
James Barren		12	18	006	998	Keppoch		12	15	011	998
James River		12	14	001	998	Keppoch Mountain		12	14	001	998
James Settlement		12	09	034	205	Kerrowgare		12	12	011	220
Jamesville		12	18	001	997	Kerrs Mill		12	11	014	997
Jamesville West		12	18	001	997	Ketch Harbour		12	09	034	205
Janvrin Harbour		12	16	001	997	Kewstoke		12	15	006	997
Janvrin Island		12	16	001	997	Killarney		12	09	034	205
Jeddore Oyster Ponds		12	09	034	205	Kiltarlity		12	15	011	998
Jefferson		12	17	030	225	Kingross		12	15	011	998
Jeffersons Subdivision		12	05	001	997	Kings		12	07	001	997
Jersey		12	11	014	997	Kings Head		12	12	011	220
Jersey Cove		12	18	006	998	Kings Rest		12	10	012	996
Jimtown		12	14	001	998	Kings, Subd. A	SC	12	07	001	997
Joe Simon		12	05	001	997	Kings, Subd. B	SC	12	07	016	210
Joggin Bridge		12	03	004	998	Kings, Subd. C	SC	12	07	011	210
Joggins		12	11	001	998	Kings, Subd. D	SC	12	07	021	997
Johnsons Trailer Court		12	09	034	205	Kingsburg		12	06	001	998
Johnstown		12	16	011	997	Kingsport		12	07	016	210
Jollimore		12	09	034	205	Kingston		12	07	001	997
Jordan Bay		12	01	006	998	Kingston - Greenwood		12	07	001	997
Jordan Branch		12	01	006	998	Kingsville		12	15	001	997
Jordan Falls		12	01	006	998	Kinsac		12	09	034	205

Tableau 8 Index des noms de localité et code de subdivision de recensement correspondant, selon la province et le territoire, 2011 (suite)

Nom de localité	Genre de SDR	PR	DR	SDR	RMR / AR / ZIM	Nom de localité	Genre de SDR	PR	DR	SDR	RMR / AR / ZIM
Nouvelle-Écosse (suite)						Lanark		12	14	001	998
Kinsmans Corner		12	07	001	997	Lanesville		12	10	001	215
Kirkhill		12	11	001	998	Lansberg Siding		12	12	001	997
Kirkmount		12	12	011	220	Lansdowne		12	03	004	998
Knoydart		12	14	001	998	Lansdowne		12	12	006	220
Kolbec		12	11	009	998	Lansdowne Station		12	12	006	220
Kraut Point		12	06	001	998	Lantz		12	08	008	996
Kytes Hill		12	17	030	225	Lapland		12	06	001	998
La Pointe		12	15	011	998	L'Archeveque		12	16	011	997
La Prairie		12	15	011	998	L'Ardoise		12	16	011	997
LaBelle		12	04	010	998	L'Ardoise West		12	16	011	997
Lac Sec		12	16	001	997	Larrys River		12	13	004	998
Laconia		12	06	001	998	Latties Brook		12	08	008	996
Laggan		12	12	011	220	Lawrencetown		12	05	009	998
LaHave		12	06	001	998	Lawrencetown		12	09	034	205
LaHave Island		12	06	001	998	Leamington		12	11	006	998
Lake Alma		12	05	001	997	Leiblin Park		12	09	034	205
Lake Annis		12	02	004	998	Leitches Creek		12	17	030	225
Lake Centre		12	06	001	998	Leitches Creek Station		12	17	030	225
Lake Charlotte		12	09	034	205	Leminstor		12	08	001	997
Lake Doucette		12	03	001	998	Lennox		12	16	001	997
Lake Echo		12	09	034	205	Lennox Passage		12	16	006	998
Lake Egmont		12	09	034	205	Lequille		12	05	004	998
Lake George		12	01	006	998	Lesterdale		12	13	004	998
Lake George		12	02	004	998	Leville		12	06	009	997
Lake George		12	07	001	997	Lewis Bay West		12	17	030	225
Lake Killarney		12	11	009	998	Lewis Cove Road		12	16	011	997
Lake La Rose		12	05	004	998	Lewis Mountain		12	15	011	998
Lake LeMarchant		12	05	001	997	Lewistown		12	03	004	998
Lake Major		12	09	034	205	Lexington		12	15	001	997
Lake Midway		12	03	004	998	Lighthouse Road		12	03	004	998
Lake Mulgrave		12	05	001	997	Lily Lake		12	08	008	996
Lake of the Woods		12	09	034	205	Lilydale		12	06	001	998
Lake Of The Woods Subdivision		12	09	034	205	Lime Hill		12	15	001	997
Lake O'Law		12	15	011	998	Limerock		12	12	006	220
Lake Paul		12	07	001	997	Linacy		12	12	011	220
Lake Pleasant		12	05	001	997	Lincolntonville		12	13	004	998
Lake Ramsay		12	06	009	997	Linden		12	11	009	998
Lake Road		12	08	008	996	Lindsay Lake		12	09	034	205
Lake Road		12	10	008	215	Lingan		12	17	030	225
Lake Road Corner		12	11	001	998	Lingan Road		12	17	030	225
Lake Rossignol		12	04	010	998	Linwood Station		12	14	006	998
Lake Uist		12	16	011	997	Liscomb		12	13	001	997
Lake William		12	06	001	998	Liscomb Mills		12	13	001	997
Lakelands		12	08	008	996	Lismore		12	12	011	220
Lakelands		12	11	006	998	Litchfield		12	05	004	998
Lakeside		12	02	004	998	Little Anse		12	16	001	997
Lakeside		12	09	034	205	Little Barachois		12	16	001	997
Lakevale		12	14	001	998	Little Bass River		12	10	012	996
Lakeview		12	04	010	998	Little Bras d'Or		12	17	030	225
Lakeview		12	07	001	997	Little Bras d'Or South Side		12	17	030	225
Lakeview		12	09	034	205	Little Brook		12	03	001	998
Lakeville		12	07	001	997	Little Brook Station		12	03	001	998

Tableau 8 Index des noms de localité et code de subdivision de recensement correspondant, selon la province et le territoire, 2011 (suite)

Nom de localité	Genre de SDR	PR	DR	SDR	RMR / AR / ZIM	Nom de localité	Genre de SDR	PR	DR	SDR	RMR / AR / ZIM
Nouvelle-Écosse (suite)						Lorne Station		12	12	006	220
Little Dyke		12	10	012	996	Lornevale		12	10	012	996
Little Egypt Road		12	12	011	220	Lorneville		12	11	009	998
Little Forks		12	11	006	998	Louis Head		12	01	006	998
Little Harbour		12	01	006	998	Louisbourg		12	17	030	225
Little Harbour		12	09	034	205	Louisbourg Road		12	17	030	225
Little Harbour		12	12	011	220	Louisdale		12	16	006	998
Little Harbour		12	16	011	997	Louisville		12	12	001	997
Little Harbour Road		12	12	011	220	Lourdes		12	12	009	220
Little Judique		12	15	006	997	Lovat		12	12	006	220
Little Judique Ponds		12	15	006	997	Love Place Corner		12	07	001	997
Little Liscomb		12	13	001	997	Low Landing		12	04	010	998
Little Lorraine		12	17	030	225	Low Point		12	15	001	997
Little Mabou		12	15	006	997	Lower Argyle		12	02	001	998
Little Narrows		12	18	001	997	Lower Barneys River		12	12	011	220
Little Pond		12	17	030	225	Lower Blandford		12	06	009	997
Little Port L'Hebert		12	01	006	998	Lower Blomidon		12	07	016	210
Little River		12	03	004	998	Lower Branch		12	06	001	998
Little River		12	11	009	998	Lower Burlington		12	08	001	997
Little River		12	15	006	997	Lower Caledonia		12	13	001	997
Little River		12	18	006	998	Lower Canard		12	07	016	210
Little River Harbour		12	02	001	998	Lower Clarks Harbour		12	01	001	998
Little River Lake		12	07	021	997	Lower Clyde River		12	01	001	998
Little Tancook		12	06	001	998	Lower Concession		12	03	001	998
Liverpool		12	04	010	998	Lower Cove		12	11	001	998
Livingstone Cove		12	14	001	998	Lower Debert		12	10	008	215
Lloy		12	09	034	205	Lower East Chezzetcook		12	09	034	205
Lloyds		12	07	001	997	Lower East Pubnico		12	02	001	998
Loch Broom		12	12	006	220	Lower Economy		12	10	012	996
Loch Katrine		12	14	006	998	Lower Eel Brook		12	02	001	998
Loch Lomond		12	16	011	997	Lower Five Islands		12	11	006	998
Loch Lomond West		12	16	011	997	Lower Glencoe		12	13	004	998
Lochaber		12	14	001	998	Lower Grant Road		12	06	009	997
Lochaber Mines		12	09	034	205	Lower Greenville		12	11	014	997
Lochiel Lake		12	13	001	997	Lower Gulf Shore		12	11	014	997
Lochside		12	16	001	997	Lower Harmony		12	10	001	215
Lochside		12	16	011	997	Lower Hillsdale		12	15	001	997
Lochview Road		12	09	034	205	Lower Jordan Bay		12	01	006	998
Lockeport	T	12	01	009	998	Lower LaHave		12	06	001	998
Lockeport Station		12	01	006	998	Lower L'Ardoise		12	16	011	997
Lockhartville		12	07	021	997	Lower Maccan		12	11	006	998
Logan Subdivision		12	12	016	220	Lower Meaghers Grant		12	09	034	205
Loganville		12	12	001	997	Lower Middle River		12	18	001	997
Londonderry		12	10	012	996	Lower Middleton		12	05	016	997
Londonderry Station		12	10	012	996	Lower Mount Thom		12	12	001	997
Long Beach		12	07	016	210	Lower Mount William		12	12	006	220
Long Beach		12	17	030	225	Lower New Cornwall		12	06	001	998
Long Hill		12	18	001	997	Lower Nine Mile River		12	08	008	996
Long Island		12	17	030	225	Lower North Grant		12	14	001	998
Long Island Main		12	17	030	225	Lower Northfield		12	06	001	998
Long Lake		12	05	001	997	Lower Ohio		12	01	006	998
Long Point		12	15	001	997	Lower Onslow		12	10	008	215
Lorne		12	12	006	220	Lower Palmer Lake		12	07	001	997

Tableau 8 Index des noms de localité et code de subdivision de recensement correspondant, selon la province et le territoire, 2011 (suite)

Nom de localité	Genre de SDR	PR	DR	SDR	RMR / AR / ZIM	Nom de localité	Genre de SDR	PR	DR	SDR	RMR / AR / ZIM
Nouvelle-Écosse (suite)						Mack Lake		12	07	001	997
Lower Pleasant Valley		12	10	001	215	MacKays Corner		12	12	001	997
Lower Prospect		12	09	034	205	Mackdale		12	15	001	997
Lower River Hebert		12	11	006	998	Mackenzie Settlement		12	10	008	215
Lower River Inhabitants		12	16	006	998	MacKinnons Brook		12	15	006	997
Lower Rose Bay		12	06	001	998	MacLeod Settlement		12	15	001	997
Lower Sackville		12	09	034	205	MacLeods Point		12	18	001	997
Lower Sandy Point		12	01	006	998	MacNabs Cove		12	16	011	997
Lower Saulnierville		12	03	001	998	MacNeils Vale		12	18	001	997
Lower Selma		12	08	008	996	MacPhees Corner		12	08	008	996
Lower Shag Harbour		12	01	001	998	MacPherson Lake		12	13	004	998
Lower Shinimicas		12	11	009	998	Maders Cove		12	06	001	998
Lower Ship Harbour		12	09	034	205	Mahone Bay	T	12	06	008	998
Lower South River		12	14	001	998	Mahoney Road		12	08	008	996
Lower Springfield		12	14	006	998	Mahoneys Beach		12	14	001	998
Lower St. Esprit		12	16	011	997	Mahoneys Corner		12	11	014	997
Lower Three Fathom Harbour		12	09	034	205	Main-à-Dieu		12	17	030	225
Lower Truro		12	10	001	215	Maitland		12	06	001	998
Lower Vaughan		12	08	001	997	Maitland		12	08	008	996
Lower Washabuck		12	18	001	997	Maitland Bridge		12	05	001	997
Lower Wedgeport		12	02	001	998	Maitland Forks		12	06	001	998
Lower Welsh town		12	01	006	998	Malagash		12	11	014	997
Lower Wentworth		12	11	014	997	Malagash Center		12	11	014	997
Lower West Jeddore		12	09	034	205	Malagash Centre		12	11	014	997
Lower West Pubnico		12	02	001	998	Malagash Mine		12	11	014	997
Lower West River		12	14	001	998	Malagash Point		12	11	014	997
Lower Whitehead		12	13	004	998	Malagash Station		12	11	014	997
Lower Wolfville		12	07	024	997	Malagawatch		12	15	001	997
Lower Woods Harbour		12	01	001	998	Malay Falls		12	09	034	205
Lucasville		12	09	034	205	Malignant Cove		12	14	001	998
Lumsden Dam		12	07	021	997	Manassette Lake		12	13	004	998
Lundy		12	13	004	998	Manchester		12	13	004	998
Lunenburg	MD	12	06	001	998	Manganese Mines		12	10	008	215
Lunenburg	T	12	06	006	997	Mansfield		12	11	009	998
Lydgate		12	01	009	998	Mantua		12	08	001	997
Lynch Mill		12	05	001	997	Maple Brook		12	15	001	997
Lynche River		12	16	011	997	Maple Glen Park		12	06	009	997
Lynn		12	10	012	996	Maple Grove		12	08	008	996
Mabou		12	15	006	997	Maple Lake		12	06	009	997
Mabou Harbour		12	15	006	997	Maple Ridge		12	14	001	998
Mabou Harbour Mouth		12	15	006	997	Mapleton		12	11	006	998
Mabou Mines		12	15	006	997	Maplewood		12	06	001	998
Mabou Station		12	15	006	997	Marble Hill		12	15	006	997
MacAulays Hill		12	18	001	997	Marble Mountain		12	15	001	997
MacBains Corner		12	10	008	215	Marconi Towers		12	17	030	225
Maccan		12	11	006	998	Margaree		12	15	011	998
Maccan Woods		12	11	006	998	Margaree Brook		12	15	011	998
MacCormicks Corner		12	15	006	997	Margaree Centre		12	15	011	998
Macdonald Cove		12	09	034	205	Margaree Forks		12	15	011	998
MacDonalds Glen		12	15	006	997	Margaree Harbour		12	15	011	998
MacDonalds Mountain		12	18	006	998	Margaree Valley		12	15	011	998
MacIntyre Lake		12	15	001	997	Margaretsville		12	05	014	998
MacIsaacs Mountain		12	15	011	998	Margo		12	03	001	998

Tableau 8 Index des noms de localité et code de subdivision de recensement correspondant, selon la province et le territoire, 2011 (suite)

Nom de localité	Genre de SDR	PR	DR	SDR	RMR / AR / ZIM	Nom de localité	Genre de SDR	PR	DR	SDR	RMR / AR / ZIM
Nouvelle-Écosse (suite)						McKinnons Harbour		12	18	001	997
Marie Joseph		12	13	001	997	McLellans Brook		12	12	011	220
Marinette		12	09	034	205	McLellans Mountain		12	12	011	220
Marion Bridge		12	17	030	225	McLeods Crossing		12	17	030	225
Marion Bridge Road		12	17	030	225	McMillan Brook		12	18	006	998
Markland		12	09	034	205	McNabs Cove		12	16	011	997
Maroon Hill		12	09	034	205	McNabs Island		12	09	034	205
Marriotts Cove		12	06	009	997	McNutts Island		12	01	006	998
Marsh		12	12	011	220	McPhersons Mills		12	12	011	220
Marsh Brook		12	15	011	998	Meadow		12	18	001	997
Marshall Point		12	13	004	998	Meadow Green		12	14	006	998
Marshall's Crossing		12	12	011	220	Meadow Springs		12	12	011	220
Marshall's Trailer Park		12	05	004	998	Meadows Road		12	17	030	225
Marshalltown		12	03	004	998	Meadowvale		12	05	001	997
Marshdale		12	12	006	220	Meadowvale		12	10	001	215
Marshes (West Bay)		12	15	001	997	Meadowville		12	12	001	997
Marshville		12	12	001	997	Meagher		12	04	010	998
Marshy Hope		12	12	011	220	Meagher		12	09	034	205
Martinique		12	16	001	997	Meaghers Grant		12	09	034	205
Martins Brook		12	06	001	998	Meaghers Grant Road		12	09	034	205
Martins Point		12	06	009	997	Meaghers Hill		12	13	004	998
Martins River		12	06	001	998	Meat Cove		12	15	011	998
Martock		12	08	001	997	Medford		12	07	016	210
Marvins Island		12	06	009	997	Medway		12	04	010	998
Marydale		12	14	006	998	Meiklefield		12	12	011	220
Maryvale		12	14	001	998	Meiseners Section		12	06	001	998
Maryville		12	15	001	997	Meisner's Point Road		12	09	034	205
Mason Point		12	15	006	997	Melanson		12	07	021	997
Masons Beach		12	06	001	998	Melanson Mountain		12	07	021	997
Masons Point		12	09	034	205	Melbourne		12	02	004	998
Masstown		12	10	008	215	Melford		12	15	001	997
Mattatall Lake		12	11	014	997	Melmerby Beach		12	12	011	220
Mattie Settlement		12	14	006	998	Melrose		12	13	001	997
Mavillette		12	03	001	998	Melrose Hill		12	15	006	997
Maxwellton		12	03	001	998	Melvorn Square		12	05	014	998
Mayflower		12	03	001	998	Melville		12	12	001	997
McAdams Lake		12	17	030	225	Melville		12	15	001	997
McArras Brook		12	14	001	998	Melville Cove		12	09	034	205
McCallum Settlement		12	10	008	215	Membertou 28B	IRI	12	17	008	225
McClures Mills		12	10	006	215	Merigomish		12	12	011	220
McCoys Ridge		12	02	001	998	Merigomish Harbour 31	IRI	12	12	023	220
McCreadyville		12	17	030	225	Merland		12	14	006	998
McCurdys Corner		12	10	008	215	Mersey Point		12	04	010	998
McGee Lake		12	07	001	997	Meteghan		12	03	001	998
McGrath Subdivision		12	08	008	996	Meteghan Centre		12	03	001	998
McGraths Cove		12	09	034	205	Meteghan River		12	03	001	998
McGraths Mountain		12	12	011	220	Meteghan Station		12	03	001	998
McIntyres Mountain		12	15	001	997	Micmac		12	08	014	997
McKay Section		12	08	001	997	Micmac		12	12	011	220
McKay Siding		12	10	001	215	Micmac Village		12	09	034	205
McKays Corner		12	17	030	225	Middle Barneys River		12	12	011	220

Tableau 8 Index des noms de localité et code de subdivision de recensement correspondant, selon la province et le territoire, 2011 (suite)

Nom de localité	Genre de SDR	PR	DR	SDR	RMR / AR / ZIM	Nom de localité	Genre de SDR	PR	DR	SDR	RMR / AR / ZIM
Nouvelle-Écosse (suite)						Millvale		12	11	014	997
Middle Cape		12	17	030	225	Millview		12	09	034	205
Middle Clyde River		12	01	001	998	Millville		12	07	001	997
Middle Country Harbour		12	13	004	998	Millville		12	17	030	225
Middle East Pubnico		12	02	001	998	Millville Boularderie		12	17	030	225
Middle LaHave		12	06	001	998	Milton		12	02	006	998
Middle Manchester		12	13	004	998	Milton		12	04	010	998
Middle Melford		12	13	004	998	Milton Highlands		12	02	004	998
Middle Musquodoboit		12	09	034	205	Milton Highlands		12	02	006	998
Middle New Cornwall		12	06	001	998	Minasville		12	08	008	996
Middle Ohio		12	01	006	998	Minesville		12	09	034	205
Middle Pereaux		12	07	016	210	Mineville		12	09	034	205
Middle Porters Lake		12	09	034	205	Mink Cove		12	03	004	998
Middle River		12	06	009	997	Minudie		12	11	001	998
Middle River		12	18	001	997	Mira Gut		12	17	030	225
Middle River Road		12	06	009	997	Mira Road		12	17	030	225
Middle River, Centre		12	18	001	997	Miramichi		12	15	006	997
Middle Sackville		12	09	034	205	Mitchell Bay		12	09	034	205
Middle Stewiacke		12	10	001	215	Mochelle		12	05	004	998
Middle Village		12	09	034	205	Molega		12	04	010	998
Middle West Pubnico		12	02	001	998	Monastery		12	14	006	998
Middleboro		12	11	014	997	Monks Head		12	14	006	998
Middlefield		12	04	010	998	Montague Gold Mines		12	09	034	205
Middleton	T	12	05	016	997	Montavista		12	08	008	996
Middleton		12	10	008	215	Montreal Hill		12	12	006	220
Middleton		12	14	001	998	Montrose		12	10	012	996
Middleton Corner		12	10	008	215	Moody Park		12	09	034	205
Middlewood		12	06	001	998	Moodys Corner		12	03	001	998
Midville Branch		12	06	001	998	Moose Brook		12	08	008	996
Milford		12	05	001	997	Moose Harbour		12	04	010	998
Milford		12	08	008	996	Moose Hill		12	04	010	998
Milford Haven		12	13	004	998	Moose Lake		12	18	006	998
Milford Station		12	08	008	996	Moose Point		12	13	004	998
Militia Point		12	15	001	997	Moose River		12	11	006	998
Mill Brook		12	10	008	215	Moose River		12	12	011	220
Mill Cove		12	06	009	997	Moose River Gold Mines		12	09	034	205
Mill Creek		12	11	001	998	Moosehead		12	09	034	205
Mill Creek		12	17	030	225	Moosehead Island		12	01	006	998
Mill Lake		12	06	009	997	Mooseland		12	09	034	205
Mill Pond		12	17	030	225	Morar		12	14	001	998
Mill Road		12	06	009	997	Morden		12	07	001	997
Mill Section		12	08	001	997	Morganville		12	03	004	998
Mill Village		12	04	010	998	Morien		12	17	030	225
Mill Village		12	08	008	996	Morien Hill		12	17	030	225
Millbrook		12	10	006	215	Morien Junction		12	17	030	225
Millbrook		12	12	006	220	Morris Island		12	02	001	998
Millbrook 27	IRI	12	10	003	215	Morrison Road		12	17	030	225
Miller Creek		12	08	001	997	Morristown		12	07	001	997
Miller Road		12	11	014	997	Morristown		12	14	001	998
Millers Corner		12	08	008	996	Moschelle		12	05	004	998
Millers Corner		12	11	008	998	Moser River		12	09	034	205
Millstream		12	12	006	220	Mosers Island		12	09	034	205
Millsville		12	12	001	997						

Tableau 8 Index des noms de localité et code de subdivision de recensement correspondant, selon la province et le territoire, 2011 (suite)

Nom de localité	Genre de SDR	PR	DR	SDR	RMR / AR / ZIM	Nom de localité	Genre de SDR	PR	DR	SDR	RMR / AR / ZIM
Nouvelle-Écosse (suite)						New Edinburgh		12	03	001	998
Mosher Road		12	08	008	996	New Elm		12	06	001	998
Moshers Corner		12	05	014	998	New France		12	03	004	998
Moshers Island		12	06	001	998	New France		12	14	006	998
Mosherville		12	08	001	997	New Gairloch		12	12	006	220
Mossman Corner		12	06	001	998	New Germany		12	06	001	998
Mount Auburn		12	16	011	997	New Glasgow		12	12	008	220
Mount Denson		12	08	001	997	New Glasgow	T	12	12	014	220
Mount Hanley		12	05	014	998	New Glen		12	18	001	997
Mount Merrit		12	04	010	998	New Grafton		12	04	010	998
Mount Pleasant		12	03	004	998	New Harbour		12	06	009	997
Mount Pleasant		12	04	010	998	New Harbour		12	13	004	998
Mount Pleasant		12	06	001	998	New Harbour East		12	13	004	998
Mount Pleasant		12	11	009	998	New Harbour West		12	13	004	998
Mount Pleasant		12	15	011	998	New Harris Forks		12	18	001	997
Mount Rose		12	05	009	998	New Harris Settlement		12	18	001	997
Mount Thom		12	12	001	997	New Haven		12	18	006	998
Mount Uniacke		12	08	008	996	New Lairg		12	12	006	220
Mount Uniacke Gold District		12	08	008	996	New Minas		12	07	011	210
Mount William		12	12	006	220	New Prospect		12	11	006	998
Mount Young		12	15	006	997	New Ross		12	06	009	997
Mountain Front		12	07	016	210	New Ross 20	IRI	12	06	016	999
Mountain Road		12	12	001	997	New Russel		12	06	009	997
Mountville		12	12	011	220	New Russell		12	06	009	997
Mulgrave	T	12	13	008	998	New Salem		12	11	001	998
Mulgrave Park		12	09	034	205	New Truro Road		12	10	008	215
Mull River		12	15	006	997	New Tusket		12	03	001	998
Munro Lake		12	05	001	997	New Victoria		12	17	030	225
Munro Point		12	18	001	997	New Waterford		12	17	030	225
Murchyville		12	09	034	205	New Yarmouth		12	11	001	998
Murphy Cove		12	09	034	205	Newburne		12	06	001	998
Murphy Lake		12	07	011	210	Newcomb Corner		12	09	034	205
Murray		12	18	006	998	Newcombville		12	06	001	998
Murrays Siding		12	10	008	215	Newellton		12	01	001	998
Mushaboom		12	09	034	205	Newport Corner		12	08	001	997
Musquodoboit Harbour		12	09	034	205	Newport Landing		12	08	001	997
Myers Point		12	09	034	205	Newport Station		12	08	001	997
Nappan		12	11	006	998	Newton Mills		12	10	001	215
Naugle		12	09	034	205	Newtonville		12	07	021	997
Nauglers Settlement		12	09	034	205	Newtown		12	13	001	997
Necum Teuch		12	09	034	205	Newtown		12	15	001	997
Neils Harbour		12	18	006	998	Nicholsville		12	07	001	997
Nevada Valley		12	15	006	997	Nictaux		12	05	014	998
New Aberdeen		12	17	030	225	Nictaux East		12	05	001	997
New Boston		12	17	030	225	Nictaux Falls		12	05	014	998
New Britain		12	10	012	996	Nictaux South		12	05	014	998
New Campbellton		12	18	001	997	Nictaux West		12	05	014	998
New Canaan		12	11	006	998	Nine Mile River		12	08	008	996
New Canada		12	06	001	998	Nine Mile Woods		12	05	001	997
New Chester		12	13	001	997	Nineveh		12	06	001	998
New Cumberland		12	06	001	998	Nineveh		12	18	001	997
New Dominion		12	17	030	225	Noel		12	08	008	996
New Dublin		12	08	008	996	Noel Road		12	08	008	996

Tableau 8 Index des noms de localité et code de subdivision de recensement correspondant, selon la province et le territoire, 2011 (suite)

Nom de localité	Genre de SDR	PR	DR	SDR	RMR / AR / ZIM	Nom de localité	Genre de SDR	PR	DR	SDR	RMR / AR / ZIM
Nouvelle-Écosse (suite)						Northfield		12	06	001	998
Noel Shore		12	08	008	996	Northfield		12	08	008	996
North Ainslie		12	15	011	998	Northport		12	11	009	998
North Alton		12	07	011	210	Norths Corner		12	07	016	210
North Beaver Bank		12	09	034	205	Northside East Bay		12	17	030	225
North Bloomfield		12	12	011	220	Northville		12	07	016	210
North Brookfield		12	04	010	998	Northwest		12	06	001	998
North Cape Highlands		12	15	006	997	Northwest Cove		12	06	009	997
North Chegoggin		12	02	004	998	Norwood		12	02	004	998
North Earltown		12	10	008	215	Nova Scotia Residual Area		12	10	001	215
North East Harbour		12	01	006	998	Nuttby		12	10	008	215
North East Mabou		12	15	006	997	Nyanza		12	18	001	997
North East Margaree		12	15	011	998	Oak Hill		12	06	001	998
North East Point		12	01	001	998	Oak Park		12	01	001	998
North Fourchu		12	16	011	997	Oakfield		12	09	034	205
North Framboise		12	16	011	997	Oakfield		12	17	030	225
North Glen		12	17	030	225	Oakland		12	06	001	998
North Grand Pré		12	07	021	997	Oakland Lake		12	03	004	998
North Grant		12	14	001	998	Oasis Trailer Court		12	14	001	998
North Grant Trailer Court		12	14	001	998	Oban		12	16	006	998
North Greville		12	11	001	998	Oceanview		12	17	030	225
North Gut, St. Ann's		12	18	001	997	Ogden		12	13	004	998
North Intervale		12	13	004	998	Ogilvie		12	07	001	997
North Kemptville		12	02	004	998	Ohio		12	02	004	998
North Kentville		12	07	016	210	Ohio		12	03	001	998
North Kingston		12	07	001	997	Ohio		12	14	001	998
North Lakevale		12	14	001	998	Ohio West		12	14	001	998
North Lochaber		12	14	001	998	Old Barns		12	10	001	215
North Medford		12	07	016	210	Old Cobequid Road		12	09	034	205
North Middleboro		12	11	014	997	Old Holland Road		12	09	034	205
North Noel Road		12	08	008	996	Old Mineville		12	09	034	205
North Ogden		12	13	004	998	Old Riverside		12	13	004	998
North Preston		12	09	034	205	Oldham		12	09	034	205
North Range		12	03	004	998	Oliver		12	10	008	215
North Range-North Range Corner		12	03	004	998	Onslow		12	10	008	215
North River		12	06	001	998	Onslow Mountain		12	10	008	215
North River		12	10	008	215	Orangedale		12	15	001	997
North River Bridge		12	18	001	997	Orangedale East		12	15	001	997
North River Centre		12	18	001	997	Oregon		12	18	006	998
North Riverside		12	13	004	998	Osborne Harbour		12	01	006	998
North Salem		12	08	008	996	Ostrea Lake		12	09	034	205
North Shore		12	11	014	997	Ottawa Brook		12	18	001	997
North Shore		12	18	006	998	Otter Brook		12	10	001	215
North Side Whycocomagh Bay		12	15	006	997	Otter Lake		12	09	034	205
North Street		12	11	008	998	Otter Point		12	06	009	997
North Sydney		12	17	030	225	Outram		12	05	009	998
North Wallace		12	11	014	997	Overton		12	02	004	998
North Wallace Bay		12	11	014	997	Owls Head Harbour		12	09	034	205
North West Arm		12	17	030	225	Owl's Head Harbour		12	09	034	205
North West Harbour		12	01	006	998	Oxford	T	12	11	012	998
North Williamston		12	05	009	998	Oxford Junction		12	11	014	997
Northeast Mabou		12	15	006	997	Oyster Ponds		12	09	034	205
Northfield		12	04	010	998	Pace Settlement		12	09	034	205

Tableau 8 Index des noms de localité et code de subdivision de recensement correspondant, selon la province et le territoire, 2011 (suite)

Nom de localité	Genre de SDR	PR	DR	SDR	RMR / AR / ZIM	Nom de localité	Genre de SDR	PR	DR	SDR	RMR / AR / ZIM
Nouvelle-Écosse (suite)						Pitchers Farm		12	14	001	998
Panuke Lake		12	08	001	997	Plainfield		12	12	001	997
Panuke Road		12	08	001	997	Plaister Mines		12	18	001	997
Paradise		12	05	009	998	Plaster Cove		12	18	001	997
Parkdale		12	06	001	998	Plateau		12	15	011	998
Parkdale		12	09	034	205	Pleasant Bay		12	15	011	998
Parker Meadows		12	07	001	997	Pleasant Harbour		12	09	034	205
Parker Road		12	07	001	997	Pleasant Hill		12	15	001	997
Parkers Cove		12	05	004	998	Pleasant Hills		12	10	012	996
Parrsboro	T	12	11	002	997	Pleasant Lake		12	02	001	998
Parsons Trailer Park		12	05	001	997	Pleasant Point		12	01	006	998
Passchendaele		12	17	030	225	Pleasant Point		12	09	034	205
Peas Brook		12	13	004	998	Pleasant Point		12	17	030	225
Peck Meadow Corner		12	07	021	997	Pleasant River		12	04	010	998
Peggys Cove		12	09	034	205	Pleasant Valley		12	02	004	998
Pembroke		12	02	004	998	Pleasant Valley		12	09	034	205
Pembroke		12	08	001	997	Pleasant Valley		12	10	001	215
Pembroke		12	10	001	215	Pleasant Valley		12	12	006	220
Pennal 19	IRI	12	06	014	999	Pleasant Valley		12	14	001	998
Pentz		12	06	001	998	Pleasantfield		12	04	010	998
Pereaux		12	07	016	210	Pleasantville		12	06	001	998
Perotte		12	05	004	998	Plymouth		12	02	001	998
Petaun		12	09	034	205	Plymouth		12	12	011	220
Peters Stillwater		12	05	001	997	Plymouth Park		12	12	011	220
Petit Étang		12	15	011	998	Plympton		12	03	004	998
Petit-de-Grat		12	16	001	997	Plympton Station		12	03	004	998
Petite Rivière Bridge		12	06	001	998	Pockwock		12	09	034	205
Pettigrew Settlement		12	11	001	998	Point Aconi		12	17	030	225
Phillips Harbour		12	13	004	998	Point Cross		12	15	011	998
Phillip Mountain		12	15	011	998	Point Edward		12	17	030	225
Phinneys Cove		12	05	009	998	Point Hill		12	11	001	998
Pictou	T	12	12	004	997	Point Michaud		12	16	011	997
Pictou		12	12	006	220	Point Tupper		12	16	006	998
Pictou		12	12	011	220	Poirierville		12	16	001	997
Pictou Island		12	12	001	997	Poison Lake		12	11	006	998
Pictou Landing		12	12	011	220	Polsons Brook		12	14	006	998
Pictou, Subd. A	SC	12	12	001	997	Pomquet		12	14	006	998
Pictou, Subd. B	SC	12	12	006	220	Pomquet And Afton 23	IRI	12	14	010	998
Pictou, Subd. C	SC	12	12	011	220	Pomquet Forks		12	14	006	998
Piedmont		12	12	011	220	Pomquet River		12	14	006	998
Pigott Lake		12	08	008	996	Pomquet Station		12	14	006	998
Pine Crest Subdivision		12	07	016	210	Ponds		12	12	011	220
Pine Grove		12	06	001	998	Pondville		12	16	001	997
Pine Grove		12	10	001	215	Pondville South		12	16	001	997
Pine Tree		12	12	011	220	Ponhook Lake 10	IRI	12	04	009	999
Pinehurst		12	06	001	998	Popes Harbour		12	09	034	205
Pinevale		12	14	001	998	Poplar Grove		12	08	001	997
Pinewood Estates-Royal Oakes		12	07	011	210	Poplar Grove-Miller Creek		12	08	001	997
Pinkneys Point		12	02	004	998	Poplar Hill		12	12	001	997
Pinnacle Hill		12	08	008	996	Port Ban		12	15	006	997
Pipers Cove		12	17	030	225	Port Bevis		12	18	001	997
Pipers Glen		12	15	011	998	Port Bickerton		12	13	001	997
Pirate Harbour		12	13	008	998	Port Caledonia		12	17	030	225

Tableau 8 Index des noms de localité et code de subdivision de recensement correspondant, selon la province et le territoire, 2011 (suite)

Nom de localité	Genre de SDR	PR	DR	SDR	RMR / AR / ZIM	Nom de localité	Genre de SDR	PR	DR	SDR	RMR / AR / ZIM
Nouvelle-Écosse (suite)						Princeville		12	15	001	997
Port Clyde		12	01	006	998	Prospect		12	07	001	997
Port Dufferin		12	09	034	205	Prospect		12	09	034	205
Port Dufferin West		12	09	034	205	Prospect Bay		12	09	034	205
Port Felix		12	13	004	998	Prospect Point		12	01	001	998
Port Felix East		12	13	004	998	Prospect Trailer Court		12	02	004	998
Port George		12	05	014	998	Pubnico		12	02	001	998
Port Greville		12	11	001	998	Pugwash		12	11	014	997
Port Hastings		12	15	001	997	Pugwash Junction		12	11	014	997
Port Hawkesbury	T	12	15	002	998	Pugwash Point		12	11	014	997
Port Hilford		12	13	001	997	Pugwash River		12	11	014	997
Port Hood		12	15	006	997	Purcells Cove		12	09	034	205
Port Hood Island		12	15	006	997	Purlbrook		12	14	001	998
Port Hood Mines		12	15	006	997	Quarry St. Anns		12	18	001	997
Port Hood Station		12	15	006	997	Queens	RGM	12	04	010	998
Port Howe		12	11	009	998	Queens, Subd. A		12	04	010	998
Port Joli		12	04	010	998	Queens, Subd. B		12	04	010	998
Port La Tour		12	01	001	998	Queensland		12	09	034	205
Port L'Hebert		12	01	006	998	Queensport		12	13	004	998
Port Lorne		12	05	009	998	Queensville		12	15	001	997
Port Maitland		12	02	004	998	Quinan		12	02	001	998
Port Malcolm		12	16	006	998	Quinns Falls		12	01	006	998
Port Medway		12	04	010	998	Quinns Meadow		12	01	006	998
Port Morien		12	17	030	225	Rabbit Square		12	07	016	210
Port Mouton		12	04	010	998	Ragged Reef		12	11	001	998
Port Philip		12	11	014	997	Rainbow Haven		12	09	034	205
Port Richmond		12	16	006	998	Ramseys		12	10	001	215
Port Royal		12	05	004	998	Rankinville		12	15	006	997
Port Royal		12	16	001	997	Rawdon Gold Mines		12	08	008	996
Port Saxon		12	01	006	998	Raynardton		12	02	004	998
Port Shoreham		12	13	004	998	Rear Balls Creek		12	17	030	225
Port Wade		12	05	004	998	Rear Big Hill		12	18	001	997
Port Wallace		12	09	034	205	Rear Big Pond		12	17	030	225
Port Williams		12	07	016	210	Rear Black River		12	16	006	998
Portage		12	17	030	225	Rear Boisdale		12	17	030	225
Portapique		12	10	012	996	Rear Christmas Island		12	17	030	225
Portapique Mountain		12	10	012	996	Rear Dunvegan		12	15	011	998
Porter		12	09	034	205	Rear Estmere		12	18	001	997
Porters Lake		12	09	034	205	Rear Forks		12	18	001	997
Portobello		12	09	034	205	Rear Georgeville		12	14	001	998
Portree		12	15	011	998	Rear Judique Chapel		12	15	001	997
Portuguese Cove		12	09	034	205	Rear Judique South		12	15	001	997
Post Road		12	14	001	998	Rear Little River		12	18	006	998
Poulamon		12	16	001	997	Rear Monastery		12	14	006	998
Preston		12	09	034	205	Rear of East Bay		12	17	030	225
Priestville		12	12	011	220	Red Islands		12	16	011	997
Prime Brook		12	17	030	225	Red Point		12	18	001	997
Prince Albert		12	05	014	998	Red Point East		12	18	001	997
Princedale		12	05	004	998	Red River		12	11	001	998
Princeport		12	10	001	215	Red River		12	15	011	998
Princeport Road		12	10	001	215	Redman		12	15	011	998
Princes Inlet		12	06	001	998	Reid		12	09	034	205
Princes Lodge		12	09	034	205	Reids Hill		12	01	006	998

Tableau 8 Index des noms de localité et code de subdivision de recensement correspondant, selon la province et le territoire, 2011 (suite)

Nom de localité	Genre de SDR	PR	DR	SDR	RMR / AR / ZIM	Nom de localité	Genre de SDR	PR	DR	SDR	RMR / AR / ZIM
Nouvelle-Écosse (suite)						Roberts Island		12	02	001	998
Renfrew		12	08	008	996	Robins		12	16	001	997
Reserve Mines		12	17	030	225	Robinson Corner		12	07	021	997
Reserve Rows		12	17	030	225	Robinsons Corner		12	06	009	997
Reynoldscroft		12	01	001	998	Rocco Point		12	02	001	998
Rhodena		12	15	001	997	Rock Elm		12	17	030	225
Rhodes Corner		12	06	001	998	Rockdale		12	16	011	997
Richfield		12	03	001	998	Rockfield		12	12	001	997
Richmond		12	02	004	998	Rockingham		12	09	034	205
Richmond		12	11	014	997	Rockland		12	01	006	998
Richmond		12	16	001	997	Rockland		12	07	001	997
Richmond		12	16	011	997	Rockley		12	11	014	997
Richmond Road		12	02	004	998	Rocklin		12	12	006	220
Richmond, Subd. A	SC	12	16	006	998	Rockville		12	02	004	998
Richmond, Subd. B	SC	12	16	011	997	Rockville Notch		12	07	001	997
Richmond, Subd. C	SC	12	16	001	997	Rocky Bay		12	16	001	997
Rines Creek		12	08	008	996	Rocky Mountain		12	12	011	220
Ripley Loop		12	11	009	998	Rocky Ridge		12	15	006	997
Ripley Ridge		12	11	009	998	Rodney		12	11	006	998
River Bennet		12	18	006	998	Rogers		12	12	001	997
River Bourgeois		12	16	006	998	Rogers Hill		12	12	001	997
River Centre		12	15	006	997	Rogers Hill Cross Roads		12	12	001	997
River Denys		12	15	001	997	Rogers Road		12	12	001	997
River Denys Centre		12	15	001	997	Roman Valley		12	13	004	998
River Denys Road		12	15	001	997	Rose		12	11	014	997
River Denys Station		12	15	001	997	Rose Bay		12	06	001	998
River Head		12	04	010	998	Roseburn		12	15	006	997
River Hebert		12	11	001	998	Rosedale		12	15	006	997
River Hebert East		12	11	006	998	Roseland		12	10	001	215
River John		12	12	001	997	Roseway		12	01	006	998
River Philip		12	11	006	998	Roslin		12	11	014	997
River Philip Centre		12	11	006	998	Ross Corner		12	07	001	997
River Ryan		12	17	030	225	Ross Creek		12	07	016	210
River Tillard		12	16	006	998	Ross Ferry		12	18	001	997
Riverdale		12	03	004	998	Rossendale		12	11	009	998
Riverhead		12	01	001	998	Rossfield		12	12	011	220
Riverport		12	06	001	998	Rossway		12	03	004	998
Riversdale		12	04	010	998	Roulston Corner		12	08	008	996
Riversdale		12	10	001	215	Round Bay		12	01	006	998
Riverside		12	08	001	997	Round Hill		12	05	004	998
Riverside		12	10	001	215	Round Island		12	17	030	225
Riverside		12	13	004	998	Round Lake		12	05	001	997
Riverside		12	15	001	997	Roxbury		12	05	009	998
Riverside Beach		12	11	002	997	Roxville		12	03	004	998
Riverside Corner		12	08	008	996	Ryans Creek		12	08	008	996
Riverton		12	12	006	220	Sable Island		12	09	034	205
Riverton Heights		12	12	006	220	Sable River		12	01	006	998
Riverview		12	11	009	998	Sable River Station		12	01	006	998
Riverview		12	12	014	220	Sable River West		12	01	006	998
Riverville		12	15	006	997	Saint Ninian		12	15	006	997
Rivulet		12	15	011	998	Saints Rest		12	10	012	996
Roachvale		12	13	004	998	Salem		12	11	009	998
Roberta		12	16	006	998	Salem Road		12	17	030	225

Tableau 8 Index des noms de localité et code de subdivision de recensement correspondant, selon la province et le territoire, 2011 (suite)

Nom de localité	Genre de SDR	PR	DR	SDR	RMR / AR / ZIM	Nom de localité	Genre de SDR	PR	DR	SDR	RMR / AR / ZIM
Nouvelle-Écosse (suite)						Seaforth		12	09	034	205
Salmon River		12	03	001	998	Seagrove		12	11	009	998
Salmon River		12	10	001	215	Seal Cove		12	15	001	997
Salmon River		12	16	011	997	Seal Harbour		12	13	004	998
Salmon River Bridge		12	09	034	205	Seaview		12	16	006	998
Salmon River Lake		12	13	004	998	Sebim Beach		12	01	001	998
Salmon River Road		12	17	030	225	Second Peninsula		12	06	001	998
Salmontail Lake		12	07	001	997	Seffernsville		12	06	009	997
Salt Springs		12	11	006	998	Selfridge Corner		12	07	001	997
Salt Springs		12	12	001	997	Selma		12	08	008	996
Salt Springs		12	14	001	998	Shad Bay		12	09	034	205
Salt Springs Station		12	11	009	998	Shady Rest Subdivision		12	05	014	998
Saltwater Lake Park Subdivision		12	09	034	205	Shag Harbour		12	01	001	998
Sambro		12	09	034	205	Shannon Park		12	09	034	205
Sambro Creek		12	09	034	205	Shaw Island		12	06	009	997
Sambro Head		12	09	034	205	Shaws Bog		12	08	001	997
Sampsons Cove		12	16	001	997	Sheepherders Junction		12	12	006	220
Sampsonville		12	16	006	998	Sheet Harbour		12	09	034	205
Sand Beach		12	02	004	998	Sheet Harbour 36	IRI	12	09	038	205
Sand Lake		12	17	030	225	Sheet Harbour Passage		12	09	034	205
Sand Point		12	10	008	215	Sheet Harbour Road		12	09	034	205
Sand Point		12	13	004	998	Sheffield Mills		12	07	016	210
Sand River		12	11	001	998	Shelburne	MD	12	01	006	998
Sandfield		12	17	030	225	Shelburne	T	12	01	008	998
Sandford		12	02	004	998	Shelby Village		12	10	008	215
Sandy Bay Landings		12	04	010	998	Sheldrake Lake		12	09	034	205
Sandy Cove		12	03	004	998	Shenacadie		12	17	030	225
Sandy Cove		12	04	010	998	Sherbrooke		12	13	001	997
Sandy Cove		12	09	034	205	Sherose Island		12	01	001	998
Sandy Point		12	01	006	998	Sherwood		12	06	009	997
Sangaree		12	17	030	225	Sherwood Heights		12	09	034	205
Satellite Slopes		12	12	011	220	Sherwood Park		12	09	034	205
Saulnierville		12	03	001	998	Shinimicas		12	11	009	998
Saulnierville Station		12	03	001	998	Shinimicas Bridge		12	11	009	998
Scarsdale		12	06	001	998	Ship Harbour		12	09	034	205
Scatarie Island		12	17	030	225	Short Beach		12	02	004	998
Schnares Crossing		12	06	001	998	Shortts Lake		12	10	001	215
Schooner Pond		12	17	030	225	Shubenacadie		12	08	008	996
Scotch Hill		12	12	001	997	Shubenacadie 13	IRI	12	09	029	205
Scotch Hill		12	15	011	998	Shubenacadie East		12	10	001	215
Scotch Lake		12	17	030	225	Shubenacadie part A		12	08	008	996
Scotch Village		12	08	001	997	Shubenacadie part B		12	10	001	215
Scotchtown		12	17	030	225	Shulie		12	11	001	998
Scots Bay		12	07	016	210	Shunacadie		12	17	030	225
Scots Bay Road		12	07	016	210	Sight Point		12	15	006	997
Scotsburn		12	12	001	997	Silver Mine		12	17	030	225
Scotsburn Road		12	12	001	997	Silver Point Road		12	06	001	998
Scotsville		12	15	011	998	Simms Settlement		12	06	009	997
Scrabble Hill		12	10	012	996	Simpsons Corner		12	06	001	998
Scrag Lake		12	05	001	997	Sissiboo Falls		12	03	004	998
Seabright		12	09	034	205	Sissiboo Grand Lake		12	03	004	998
Seabrook		12	03	004	998	Six Mile Brook		12	12	001	997
Seafoam		12	12	001	997	Six Mile Road		12	11	014	997

Tableau 8 Index des noms de localité et code de subdivision de recensement correspondant, selon la province et le territoire, 2011 (suite)

Nom de localité	Genre de SDR	PR	DR	SDR	RMR / AR / ZIM	Nom de localité	Genre de SDR	PR	DR	SDR	RMR / AR / ZIM
Nouvelle-Écosse (suite)						South Port Morien		12	17	030	225
Skir Dhu		12	18	006	998	South Pugwash		12	11	014	997
Skye Glen		12	15	006	997	South Quinan		12	02	001	998
Skye Mountain		12	15	006	997	South Range		12	03	004	998
Sluice Point		12	02	001	998	South Range Corner		12	03	004	998
Smelt Brook		12	18	006	998	South Rawdon		12	08	008	996
Smileys Point		12	09	034	205	South River Lake		12	14	001	998
Smith Cove		12	09	034	205	South River Road		12	14	001	998
Smith Settlement		12	09	034	205	South River Station		12	14	006	998
Smithfield		12	10	001	215	South Salt Springs		12	14	001	998
Smithfield		12	13	001	997	South Scots Bay		12	07	016	210
Smiths Corner		12	08	001	997	South Section		12	09	034	205
Smiths Cove		12	03	004	998	South Shore		12	11	014	997
Smiths Cove-Smiths Cove Station		12	03	004	998	South Side		12	01	001	998
Smiths point		12	09	034	205	South Side Basin of River Denys		12	15	001	997
Smithsville		12	01	001	998	South Side of Baddeck River		12	18	001	997
Smithville		12	15	006	997	South Side of Boularderie		12	18	001	997
Soapstone Mine		12	15	006	997	South Side River Bourgeois		12	16	006	998
Sober Island		12	09	034	205	South Side River Denys		12	15	001	997
Soldiers Cove		12	16	011	997	South Side Whycomagh Bay		12	15	001	997
Soldiers Cove West		12	16	011	997	South Tremont		12	07	001	997
Somerset		12	06	001	998	South Uniacke		12	08	008	996
Somerset		12	07	001	997	South Victoria		12	11	014	997
Sommers Road		12	14	001	998	South Wallace Bay		12	11	014	997
Sonora		12	13	001	997	South Waterville		12	07	001	997
South Alton		12	07	011	210	South West Margaree		12	15	011	998
South Athol		12	11	006	998	South West Port Mouton		12	04	010	998
South Bar		12	17	030	225	South Williamston		12	05	009	998
South Berwick		12	07	001	997	Southampton		12	11	006	998
South Branch		12	10	001	215	Southdale		12	09	034	205
South Brook		12	11	006	998	South-East -Aylesford		12	07	001	997
South Brook		12	17	030	225	Southside Antigonish Harbour		12	14	006	998
South Brookfield		12	04	010	998	Southside Boularderie		12	17	030	225
South Canaan		12	02	004	998	Southville		12	03	001	998
South Cape Highlands		12	15	006	997	Southwest Cove		12	06	009	997
South Chegoggin		12	02	004	998	Southwest Cove		12	09	034	205
South Cove		12	18	001	997	Southwest Mabou		12	15	006	997
South Deerfield		12	02	004	998	Southwest Ridge		12	15	006	997
South East Passage		12	09	034	205	Spa Springs		12	05	014	998
South Farmington		12	05	014	998	Spanish Ship Bay		12	13	001	997
South Greenwood		12	07	001	997	Spar Lake		12	02	001	998
South Harbour		12	18	006	998	Spectacle Lakes		12	06	001	998
South Haven		12	18	001	997	Spencers Island		12	11	001	998
South Head		12	17	030	225	Spicers Cove		12	11	001	998
South Ingonish Harbour		12	18	006	998	Spiddle Hill		12	10	008	215
South Lake Ainslie		12	15	006	997	Sporting Mountain		12	16	006	998
South Lochaber		12	13	001	997	Springdale		12	03	001	998
South Maitland		12	08	008	996	Springfield		12	05	001	997
South Manchester		12	13	004	998	Springfield		12	14	006	998
South Merland		12	13	004	998	Springfield Lake		12	09	034	205
South Middleboro		12	11	014	997	Springhaven		12	02	001	998
South Milford		12	05	001	997	Springhill	T	12	11	008	998
South Ohio		12	02	004	998	Springhill Junction		12	11	006	998

Tableau 8 Index des noms de localité et code de subdivision de recensement correspondant, selon la province et le territoire, 2011 (suite)

Nom de localité	Genre de SDR	PR	DR	SDR	RMR / AR / ZIM	Nom de localité	Genre de SDR	PR	DR	SDR	RMR / AR / ZIM
Nouvelle-Écosse (suite)						Stewiacke Cross Roads		12	10	001	215
Springside		12	10	001	215	Stewiacke East		12	10	001	215
Springville		12	12	011	220	Stillman		12	12	001	997
Spry Bay		12	09	034	205	Stillwater		12	08	001	997
Spry Harbour		12	09	034	205	Stillwater		12	13	001	997
Spryfield		12	09	034	205	Stillwater Lake		12	09	034	205
Squid Cove		12	06	009	997	Stirling		12	16	011	997
Squirreltown		12	05	001	997	Stirling Brook		12	08	008	996
St. Alphonse		12	03	001	998	Stoddarts		12	05	001	997
St. Andrews		12	14	006	998	Stonehurst East		12	06	001	998
St. Andrews Channel		12	17	030	225	Stonehurst West		12	06	001	998
St. Anns		12	18	001	997	Stoney Island		12	01	001	998
St. Benoni		12	03	001	998	Stoney Point		12	15	001	997
St. Bernard		12	03	001	998	Stormont		12	13	004	998
St. Catherines River		12	04	010	998	Strathcona		12	11	006	998
St. Columba		12	18	001	997	Strathlorne		12	15	006	997
St. Croix		12	08	001	997	Strathlorne Station		12	15	006	997
St. Croix Cove		12	05	009	998	Streets Ridge		12	11	014	997
St. Esprit		12	16	011	997	Stronach Mountain		12	05	014	998
St. Francis Harbour		12	13	004	998	Sugar Camp		12	15	001	997
St. Georges Channel		12	16	006	998	Sugar Loaf		12	18	006	998
St. Joseph		12	03	001	998	Summerside		12	14	006	998
St. Joseph		12	14	001	998	Summerside 38		12	14	006	998
St. Joseph du Moine		12	15	011	998	Summerville		12	02	004	998
St. Margaret Village		12	18	006	998	Summerville		12	08	001	997
St. Margaret's Bay		12	09	034	205	Summerville Centre		12	04	010	998
St. Martin		12	03	001	998	Sundridge		12	12	001	997
St. Marys		12	16	001	997	Sunken Lake		12	07	021	997
St. Mary's	MD	12	13	001	997	Sunny Brae		12	12	011	220
St. Marys River		12	13	001	997	Sunnybrook		12	06	001	998
St. Patricks Channel		12	18	001	997	Sunnyville		12	13	004	998
St. Pauls		12	12	011	220	Sunrise		12	18	006	998
St. Peter's		12	16	006	998	Sunset Acres		12	09	034	205
St. Peters Junction		12	16	006	998	Surettes Island		12	02	001	998
St. Rose		12	15	011	998	Sutherland Lake		12	11	014	997
Stanburne		12	06	001	998	Sutherlands River		12	12	011	220
St-Andrews		12	14	001	998	Sweetland		12	06	001	998
Stanley		12	08	008	996	Sweets Corner		12	08	001	997
Stanley		12	11	009	998	Sydney		12	17	030	225
Stanley Section		12	06	001	998	Sydney Forks		12	17	030	225
Staples Brook		12	10	008	215	Sydney Mines		12	17	030	225
Starrs Point		12	07	016	210	Sydney River		12	17	030	225
Ste. Anne du Ruisseau		12	02	001	998	Sylvan Valley		12	14	001	998
Steam Mill		12	07	016	210	Sylvester		12	12	006	220
Steam Mill Village		12	07	016	210	Table Head		12	17	030	225
Steeles Hill		12	17	030	225	Tam O'Shanter Ridge		12	09	034	205
Steep Creek		12	13	004	998	Tancook Island		12	06	001	998
Stellarton	T	12	12	009	220	Tangier		12	09	034	205
Sterling		12	17	030	225	Tanner Frederic Road		12	09	034	205
Stevens Mountain		12	11	014	997	Tanner Hill		12	12	006	220
Stewart Hill		12	09	034	205	Tanners Settlement		12	06	001	998
Stewartdale		12	15	006	997	Tantallon		12	09	034	205
Stewiacke	T	12	10	002	996	Tarbot		12	18	006	998

Tableau 8 Index des noms de localité et code de subdivision de recensement correspondant, selon la province et le territoire, 2011 (suite)

Nom de localité	Genre de SDR	PR	DR	SDR	RMR / AR / ZIM	Nom de localité	Genre de SDR	PR	DR	SDR	RMR / AR / ZIM
Nouvelle-Écosse (suite)						Torbrook East		12	07	001	997
Tarbotvale		12	18	006	998	Torbrook Mines		12	05	001	997
Tatamagouche		12	10	008	215	Torbrook West		12	05	001	997
Tatamagouche Mountain		12	10	008	215	Tower Road		12	17	030	225
Taylor's Head		12	09	034	205	Tracadie		12	14	006	998
Taylor's Road		12	14	006	998	Tracadie Road		12	13	004	998
Telford		12	12	011	220	Trafalgar		12	13	001	997
Tennycap		12	08	008	996	Tremont		12	07	001	997
Terence Bay		12	09	034	205	Trenton	T	12	12	016	220
Terence Bay River		12	09	034	205	Trout Brook		12	17	030	225
Terminal Beach		12	09	034	205	Trout Lake		12	13	004	998
Terra Nova		12	17	030	225	Troy		12	15	001	997
Terrace Heights		12	12	014	220	Troy Trailer Court		12	15	001	997
Terre Noire		12	15	011	998	Truemanville		12	11	009	998
Terrence Bay		12	09	034	205	Truro	T	12	10	006	215
The Falls		12	10	008	215	Truro Heights		12	10	001	215
The Halfway		12	05	001	997	Tufts Cove		12	09	034	205
The Hawk		12	01	001	998	Tupper Lake		12	07	001	997
The Lodge		12	06	009	997	Tuppers Trailer Court		12	05	014	998
The Lookoff		12	07	016	210	Tupperville		12	05	004	998
The Meadows		12	12	014	220	Turner Heights Subdivision		12	06	001	998
The Medway		12	05	001	997	Tusket		12	02	001	998
The Narrows		12	06	001	998	Tusket Falls		12	02	004	998
The Points West Bay		12	16	006	998	Twin Oakes Subdivision		12	07	001	997
Thibeaucville		12	16	006	998	Twin Rock Valley		12	15	011	998
Thomas Brook		12	05	001	997	Two Islands		12	11	006	998
Thomasville		12	01	001	998	Two Mile Lake (lochiel)		12	13	001	997
Thomson Station		12	11	014	997	Two Rivers		12	11	001	998
Thorburn		12	12	011	220	Tyndal Road		12	11	009	998
Thornhill		12	09	034	205	Union		12	10	001	215
Three Brooks		12	12	001	997	Union Centre		12	12	006	220
Three Brooks Subdivision		12	09	034	205	Union Corner		12	08	001	997
Three Fathom Harbour		12	09	034	205	Union Square		12	06	001	998
Three Island Cove		12	16	011	997	Uplands Park		12	09	034	205
Three Mile Plains		12	08	001	997	Upper Afton		12	14	006	998
Tickle Road		12	13	004	998	Upper Barney's River		12	12	011	220
Tiddville		12	03	004	998	Upper Bass River		12	10	012	996
Tidnish		12	11	009	998	Upper Belmont		12	10	008	215
Tidnish Bridge		12	11	009	998	Upper Big Tracadie		12	13	004	998
Tidnish Cross Roads		12	11	009	998	Upper Blandford		12	06	009	997
Timber Trails Trailer Park		12	09	034	205	Upper Branch		12	06	001	998
Timberlea		12	09	034	205	Upper Brookfield		12	10	001	215
Tittle Road		12	13	004	998	Upper Brookside		12	10	008	215
Tiverton		12	03	004	998	Upper Burlington		12	08	001	997
Todds Island		12	09	034	205	Upper Burnside		12	10	001	215
Tomahawk Lake		12	07	001	997	Upper Canard		12	07	016	210
Tomkinsville		12	17	030	225	Upper Chelsea		12	06	001	998
Toms Savannah		12	03	004	998	Upper Clarence		12	05	014	998
Toney Mills		12	12	001	997	Upper Clements		12	05	004	998
Toney River		12	12	001	997	Upper Clyde River		12	01	006	998
Tor Bay		12	13	004	998	Upper Dyke Village		12	07	016	210
Torbay		12	13	004	998	Upper East Green Harbour		12	01	006	998
Torbrook		12	05	001	997	Upper Economy		12	10	012	996

Tableau 8 Index des noms de localité et code de subdivision de recensement correspondant, selon la province et le territoire, 2011 (suite)

Nom de localité	Genre de SDR	PR	DR	SDR	RMR / AR / ZIM	Nom de localité	Genre de SDR	PR	DR	SDR	RMR / AR / ZIM
Nouvelle-Écosse (suite)						Valley		12	10	001	215
Upper Falmouth		12	08	001	997	Valley Cross Roads		12	10	008	215
Upper Fox Island		12	13	004	998	Valley Mills		12	15	001	997
Upper Glencoe		12	15	001	997	Valley Road		12	11	006	998
Upper Grand Mira		12	17	030	225	Valley Station		12	10	001	215
Upper Granville		12	05	009	998	Valley Station		12	10	008	215
Upper Gulf Shore		12	11	014	997	Vaughan		12	08	001	997
Upper Hammonds Plains		12	09	034	205	Victoria		12	11	014	997
Upper Kempt Head		12	18	001	997	Victoria		12	18	006	998
Upper Kempt Head-Kempt Head		12	18	001	997	Victoria Beach		12	05	004	998
Upper Kemptown		12	10	008	215	Victoria Bridge		12	17	030	225
Upper Kennetcook		12	08	008	996	Victoria Harbour		12	07	001	997
Upper Kingsburg		12	06	001	998	Victoria Junction		12	17	030	225
Upper LaHave		12	06	001	998	Victoria Line		12	15	001	997
Upper Lakeville		12	09	034	205	Victoria Mines		12	17	030	225
Upper Lawrencetown		12	09	034	205	Victoria Road		12	15	011	998
Upper Leitches Creek		12	17	030	225	Victoria Vale		12	05	014	998
Upper Linden		12	11	009	998	Victoria, Subd. A	SC	12	18	006	998
Upper Malagash		12	11	014	997	Victoria, Subd. B	SC	12	18	001	997
Upper Malagash-Malagash		12	11	014	997	Victory		12	05	001	997
Upper Margaree		12	15	011	998	Viewmount		12	07	001	997
Upper Middle River		12	18	001	997	Villagedale		12	01	001	998
Upper Mount Thom		12	12	001	997	Virginia East		12	05	004	998
Upper Musquodoboit		12	09	034	205	Voglers Cove		12	06	001	998
Upper Nappan		12	11	009	998	Waddens Cove		12	17	030	225
Upper New Cornwall		12	06	001	998	Wagmatcook 1	IRI	12	18	003	998
Upper New Harbour		12	13	004	998	Wake Up Hill		12	06	009	997
Upper Nine Mile River		12	08	008	996	Waldeck		12	05	004	998
Upper North River		12	10	008	215	Waldeck East		12	05	004	998
Upper North Sydney		12	17	030	225	Waldeck West		12	05	004	998
Upper Northfield		12	06	001	998	Waldegrave		12	10	008	215
Upper Ohio		12	01	006	998	Walden		12	06	001	998
Upper Onslow		12	10	008	215	Walkerville		12	16	006	998
Upper Pereaux		12	07	016	210	Wallace		12	11	014	997
Upper Pomquet		12	14	006	998	Wallace Bay		12	11	014	997
Upper Port La Tour		12	01	001	998	Wallace Bridge		12	11	014	997
Upper Rawdon		12	08	008	996	Wallace Bridge Station		12	11	014	997
Upper River Denys		12	15	001	997	Wallace Grant		12	11	014	997
Upper Sackville		12	09	034	205	Wallace Heights		12	09	034	205
Upper Smithfield		12	13	001	997	Wallace Highlands		12	11	014	997
Upper South River		12	14	006	998	Wallace Ridge		12	11	014	997
Upper Southwest Mabou		12	15	001	997	Wallace River		12	11	014	997
Upper Springfield		12	14	006	998	Wallace River West		12	11	014	997
Upper Stewiacke		12	10	001	215	Wallace Station		12	11	014	997
Upper Tantallon		12	09	034	205	Wallbrook		12	07	021	997
Upper Vaughan		12	08	001	997	Walton		12	08	008	996
Upper Washabuck		12	18	001	997	Wards Brook		12	11	001	998
Upper Wedgeport		12	02	001	998	Warren		12	11	009	998
Upper West Pubnico		12	02	001	998	Warwick Mountain		12	10	008	215
Upper West Pubnico-West Pubnico		12	02	001	998	Washabuck Bridge		12	18	001	997
Upper Whitehead		12	13	004	998	Washabuck Centre		12	18	001	997
Upper Woods Harbour		12	01	001	998	Waterford		12	03	004	998
Urbana		12	08	008	996	Waterloo		12	06	001	998

Tableau 8 Index des noms de localité et code de subdivision de recensement correspondant, selon la province et le territoire, 2011 (suite)

Nom de localité	Genre de SDR	PR	DR	SDR	RMR / AR / ZIM	Nom de localité	Genre de SDR	PR	DR	SDR	RMR / AR / ZIM
Nouvelle-Écosse (suite)						West Dover		12	09	034	205
Waterloo Lake		12	05	001	997	West Dublin		12	06	001	998
Waternish		12	13	001	997	West Earltown		12	10	008	215
Waterside		12	12	001	997	West East River		12	09	034	205
Watervale		12	12	006	220	West Erinville		12	13	004	998
Waterville		12	07	001	997	West Glenmont		12	07	016	210
Watford		12	06	001	998	West Gore		12	08	008	996
Watt Section Sheet Harbour		12	09	034	205	West Green Harbour		12	01	006	998
Waughs River		12	10	008	215	West Halls Harbour Road		12	07	016	210
Waverley		12	09	034	205	West Hansford		12	11	014	997
Weaver Settlement		12	03	001	998	West Hants	MD	12	08	001	997
Websters Corner		12	12	011	220	West Hants		12	08	002	997
Wedgeport		12	02	001	998	West Havre Boucher		12	14	006	998
Wedgewood		12	09	034	205	West Head		12	01	001	998
Wellington		12	02	004	998	West Indian Road		12	08	008	996
Wellington		12	04	010	998	West Inglisville		12	05	009	998
Wellington		12	09	034	205	West Intervale		12	13	004	998
Wellington Station		12	09	034	205	West Jeddore		12	09	034	205
Welsford		12	07	001	997	West LaHave		12	06	001	998
Welsford		12	12	001	997	West Lake		12	15	006	997
Welshtown		12	01	006	998	West Lake Ainslie		12	15	006	997
Welton Landing		12	07	011	210	West Lakevale		12	14	001	998
Weltons Corner		12	07	001	997	West Lawrencetown		12	05	009	998
Wentworth		12	11	014	997	West Lawrencetown		12	09	034	205
Wentworth Centre		12	11	014	997	West Leicester		12	11	009	998
Wentworth Creek		12	08	001	997	West Linden		12	11	009	998
Wentworth Lake		12	04	010	998	West Linwood		12	14	006	998
Wentworth Station		12	11	014	997	West Liscomb		12	13	001	997
Wentworth Valley		12	11	014	997	West Lochaber		12	14	001	998
Wentzells Lake		12	06	001	998	West Mabou Harbour		12	15	006	997
West Advocate		12	11	001	998	West Middle River		12	18	001	997
West Alba		12	15	001	997	West Middle Sable		12	01	006	998
West Amherst		12	11	009	998	West Montrose		12	10	012	996
West Apple River		12	11	001	998	West New Annan		12	10	008	215
West Arichat		12	16	001	997	West Northfield		12	06	001	998
West Arm Tracadie		12	14	006	998	West Paradise		12	05	009	998
West Baccaro		12	01	001	998	West Pennant		12	09	034	205
West Bay		12	11	001	998	West Petpeswick		12	09	034	205
West Bay		12	15	001	997	West Porters Lake		12	09	034	205
West Bay Centre		12	15	001	997	West Pubnico		12	02	001	998
West Bay Road		12	15	001	997	West Pugwash		12	11	014	997
West Berlin		12	04	010	998	West Quoddy		12	09	034	205
West Black Rock Road		12	07	001	997	West River		12	14	001	998
West Branch		12	12	001	997	West River Station		12	12	001	997
West Branch River John		12	12	001	997	West Roachvale		12	13	004	998
West Brook		12	11	006	998	West Sheet Harbour		12	09	034	205
West Brooklyn		12	07	021	997	West Ship Harbour		12	09	034	205
West Caledonia		12	04	010	998	West Side		12	02	001	998
West Chester Village		12	06	009	997	West Side Country Harbour		12	13	004	998
West Chezzetcook		12	09	034	205	West Springhill		12	05	001	997
West Clifford		12	06	001	998	West St. Andrews		12	10	001	215
West Cooks Cove		12	13	004	998	West Tarbot		12	18	006	998
West Dalhousie		12	05	001	997	West Tatamagouche		12	10	008	215

Tableau 8 Index des noms de localité et code de subdivision de recensement correspondant, selon la province et le territoire, 2011 (suite)

Nom de localité	Genre de SDR	PR	DR	SDR	RMR / AR / ZIM	Nom de localité	Genre de SDR	PR	DR	SDR	RMR / AR / ZIM
Nouvelle-Écosse (fin)						Willowdale		12	09	034	205
West Wentworth		12	11	014	997	Willowdale		12	12	011	220
Westchester		12	11	014	997	Willowdale Lane - Willowdale		12	14	001	998
Westchester Mountain		12	11	014	997	Wilmot		12	05	014	998
Westchester Station		12	11	014	997	Wilson's Cove		12	13	001	997
Westchester Valley		12	11	014	997	Windermere		12	07	001	997
Westerly		12	12	001	997	Windham Hill		12	11	006	998
Western Head		12	01	006	998	Windsor	T	12	08	002	997
Western Head		12	04	010	998	Windsor Forks		12	08	001	997
Western Shore		12	06	009	997	Windsor Junction		12	09	034	205
Westfield		12	04	010	998	Windsor Road		12	06	009	997
Westmount		12	17	030	225	Wine Harbour		12	13	001	997
Weston		12	07	001	997	Wittenburg		12	10	001	215
Westphal		12	09	034	205	Wolfes Landing		12	17	030	225
Westport		12	03	004	998	Wolfville	T	12	07	024	997
Westville	T	12	12	008	220	Wolfville Ridge		12	07	021	997
Westville Road		12	12	006	220	Woodbine		12	17	030	225
Weymouth		12	03	004	998	Woodburn		12	12	011	220
Weymouth Falls		12	03	004	998	Woodburn Station		12	12	011	220
Weymouth Mills		12	03	004	998	Woodfield		12	12	011	220
Weymouth North		12	03	004	998	Woodlawn		12	09	034	205
Whale Cove		12	03	004	998	Woodlawn Heights		12	09	034	205
Wharton		12	11	001	998	Woods Harbour		12	01	001	998
Whispering Pines		12	05	014	998	Woodside		12	07	016	210
Whispering Pines Estates Trailer Park		12	17	030	225	Woodside		12	09	034	205
White Hill		12	12	006	220	Woodstock		12	02	004	998
White Point		12	04	010	998	Woodvale		12	03	001	998
White Point		12	18	006	998	Woodville		12	07	001	997
White Rock		12	07	021	997	Woodville		12	08	001	997
White Settlement		12	08	008	996	Woodworth Road		12	07	001	997
White Water		12	07	016	210	Wreck Cove		12	18	006	998
Whiteburn Mines		12	04	010	998	Wrights Cove		12	09	034	205
Whitehead		12	13	004	998	Wrights Lake		12	05	004	998
Whites Corner		12	07	001	997	Wyses Corner		12	09	034	205
Whites Lake		12	09	034	205	Wyvern		12	11	006	998
Whiteside		12	16	006	998	Yankee Line		12	18	001	997
Whitney Pier		12	17	030	225	Yankeetown		12	09	034	205
Whycocomagh		12	15	006	997	Yarmouth		12	02	001	998
Whycocomagh 2	IRI	12	15	008	999	Yarmouth	MD	12	02	004	998
Whycocomagh Portage		12	15	001	997	Yarmouth	T	12	02	006	998
Whycocomagh Reserve		12	15	008	999	Yarmouth 33	IRI	12	02	040	999
Whynachts Point		12	09	034	205	Yarmouth Bar		12	02	004	998
Whynotts Settlement		12	06	001	998	Yellow Marsh		12	13	004	998
Wilburn		12	15	001	997	Yorke Settlement		12	11	001	998
Wildcat 12	IRI	12	04	015	999	Youngs Cove		12	05	004	998
Wildcat Lake		12	05	001	997						
Wildwood Lake		12	09	034	205						
Wile Settlement		12	08	001	997						
Wileville		12	06	001	998						
Wilkins		12	04	010	998						
Williams Point		12	14	001	998						
Williamsdale		12	11	006	998						
Williamswood		12	09	034	205						

Tableau 8 Index des noms de localité et code de subdivision de recensement correspondant, selon la province et le territoire, 2011 (suite)

Nom de localité	Genre de SDR	PR	DR	SDR	RMR / AR / ZIM	Nom de localité	Genre de SDR	PR	DR	SDR	RMR / AR / ZIM
Nouveau-Brunswick						Aroostook Junction		13	12	007	998
Aberdeen	P	13	11	026	998	Arthurette		13	12	008	998
Aboushagan		13	07	008	997	Ashland		13	11	011	998
Aboushagan Road		13	07	008	997	Astle		13	09	027	997
Acadie Siding		13	08	024	997	Atholville	VL	13	14	013	330
Acadieville	P	13	08	024	997	Auburnville		13	09	001	997
Acamac		13	01	006	310	Aulac		13	07	001	997
Acton		13	10	004	996	Avon		13	04	022	997
Adams Gulch		13	14	016	996	Avondale		13	11	018	998
Adamsville		13	08	010	996	Babbitt		13	03	011	997
Addington	P	13	14	012	330	Babbitt		13	03	011	997
Albert		13	06	008	305	Babcock Road		13	07	008	997
Albert Mines		13	06	011	305	Back Bay		13	02	016	997
Albertine		13	13	033	335	Back Clarendon		13	02	014	999
Albrights Corner		13	03	014	996	Back Lots		13	09	050	329
Alcida		13	15	012	328	Back Road		13	04	021	997
Alderwood		13	15	001	997	Bagdad		13	04	014	997
Aldouane		13	08	019	997	Baie de Petit Pokemouche		13	15	029	998
Aldouane Station		13	08	019	997	Baie du Petit Pokemouche		13	15	029	998
Alexandrina		13	08	001	996	Baie du Petit Pokemouche /		13	15	029	998
Allainville		13	09	036	997	Baie du Petit-Pokemouche		13	15	029	998
Allandale		13	10	014	997	Baie du Petit-Pokemouche		13	15	029	998
Allardville	P	13	15	006	996	Baie Ste. Anne		13	09	001	997
Allardville East		13	15	006	996	Baie Ste. Anne / Baie-Sainte-Anne		13	09	001	997
Allison		13	07	019	305	Baie Verte		13	07	001	997
Alma	VL	13	06	006	997	Baie Verte Road		13	07	001	997
Alma	P	13	06	007	999	Baie-Sainte-Anne		13	09	001	997
Alnwick	P	13	09	036	997	Baie-Verte		13	07	001	997
Alward		13	04	016	998	Baillie		13	02	039	999
Ammon		13	07	019	305	Bains Corner		13	01	001	310
Amostown		13	09	027	997	Bairdsville		13	12	001	998
Anagance		13	05	026	997	Baker Brook	P	13	13	034	997
Anagance Ridge		13	05	028	997	Baker-Brook	VL	13	13	035	996
Anderson Road		13	12	008	998	Bald Hill		13	04	008	997
Anderson Settlement		13	07	008	997	Balla Philip		13	08	014	996
Anderson Subdivision		13	10	018	320	Balmoral	P	13	14	005	996
Andersonville		13	02	039	999	Balmoral	VL	13	14	006	997
Andover	P	13	12	001	998	Balmoral - St. Maure		13	14	005	996
Anfield		13	12	008	998	Baltimore		13	06	011	305
Annidale		13	04	014	997	Bantalar		13	10	031	320
Anse-Bleue		13	15	016	997	Bar Road		13	02	024	998
Anthony's Cove		13	01	006	310	Barachois		13	07	005	997
Apohaqui		13	05	021	997	Barber Dam		13	02	039	999
Apple Blossom Trailer Park		13	10	028	320	Barberie		13	14	016	996
Applewood Acres		13	10	002	320	Bar-de-Cocagne		13	08	001	996
Arbeau Settlement		13	09	018	996	Barkers Point		13	10	032	320
Arbuckle		13	12	009	998	Barnaby River		13	09	014	329
Archibald Settlement		13	14	025	328	Barnesville		13	05	004	310
Argosy		13	12	016	998	Barony		13	10	014	997
Argyle		13	11	026	998	Barrieau		13	08	024	997
Armond		13	11	011	998	Barryville		13	09	036	997
Armstrong Brook		13	14	025	328	Barryville-New Jersey		13	09	036	997
Aroostook	VL	13	12	002	999	Barsa		13	05	045	310
						Barsa Subdivision		13	05	045	310

Tableau 8 Index des noms de localité et code de subdivision de recensement correspondant, selon la province et le territoire, 2011 (suite)

Nom de localité	Genre de SDR	PR	DR	SDR	RMR / AR / ZIM	Nom de localité	Genre de SDR	PR	DR	SDR	RMR / AR / ZIM
Nouveau-Brunswick (suite)						Bedec		13	08	016	997
Barter Settlement		13	02	034	998	Bedell		13	11	004	998
Bartholomew		13	09	018	996	Bedell Settlement		13	11	004	998
Bartibog		13	09	031	329	Bedford		13	05	014	310
Bartibog Bridge		13	09	036	997	Bedford Road		13	12	008	998
Bartibog Station		13	15	006	996	Beech Glen		13	12	004	998
Barton		13	10	026	320	Beech Glen Road		13	12	004	998
Bas-Cap-Pelé		13	07	007	997	Beech Hill		13	06	011	305
Bas-Caraquet	VL	13	15	027	998	Beechwood		13	11	028	998
Bas-Paquetville		13	15	019	997	Beersville		13	08	014	996
Bass River		13	08	014	996	Belair		13	07	022	305
Bass River		13	15	011	328	Bell Grove		13	12	014	998
Bass River Point		13	08	014	996	Belledune		13	14	001	996
Basse-Aboujagane		13	07	005	997	Belledune	VL	13	14	025	328
Basswood Ridge		13	02	039	999	Belledune River		13	14	001	996
Bastarache		13	08	006	997	Belledune Station		13	14	025	328
Batemans Mills		13	07	016	996	Bellefleur		13	13	004	997
Bates Settlement		13	10	024	997	Bellefleur Station		13	13	004	997
Bath	VL	13	11	030	999	Bellefond		13	09	031	329
Bathurst	P	13	15	008	328	Belleisle Creek		13	05	034	997
Bathurst	CY	13	15	011	328	Belleville		13	11	014	998
Bathurst Mines		13	15	008	328	Belliveau Village		13	07	013	305
Baxters Corner		13	01	004	310	Bells Mills		13	08	016	997
Bay du Vin		13	09	001	997	Belmont		13	01	006	310
Bay du Vin Beach		13	09	001	997	Belyeas Cove		13	04	008	997
Bay du Vin River		13	09	001	997	Ben Lomond		13	01	006	310
Bay Road		13	02	042	998	Benjamin River		13	14	003	996
Bay Shore		13	01	006	310	Benoit		13	15	001	997
Bay View		13	01	001	310	Benson Corner		13	02	042	998
Bayard		13	04	001	310	Benton		13	10	011	998
Bayfield		13	07	004	997	Benton part A		13	11	004	998
Bayshore		13	09	036	997	Benton part A / partie A		13	11	004	998
Bayside		13	02	028	999	Benton part B		13	10	011	998
Bayside		13	07	004	997	Benton part B / partie B		13	10	011	998
Bayswater		13	05	011	310	Benton partie A		13	11	004	998
Beaconsfield		13	02	039	999	Benton partie B		13	10	011	998
Beaconsfield		13	12	001	998	Beresford	P	13	15	012	328
Bear Island		13	10	021	996	Beresford	TV	13	15	015	328
Bear Landing		13	15	006	996	Berry Mills		13	07	019	305
Beardsley Road		13	11	004	998	Berry Mills Heights		13	07	022	305
Beaubassin East		13	07	005	997	Berryton		13	06	011	305
Beaubassin East / Beaubassin-est	RCR	13	07	005	997	Bertrand	VL	13	15	036	997
Beaubassin-est		13	07	005	997	Berwick		13	05	031	997
Beaufort		13	11	028	998	Bethel		13	02	021	997
Beaumont		13	07	013	305	Bettsburg		13	09	027	997
Beaver Brook		13	06	004	997	Bettsburg Road		13	09	021	997
Beaver Brook		13	09	031	329	Beulah		13	05	036	996
Beaver Brook Road		13	09	031	329	Beveridge		13	12	008	998
Beaver Brook Station		13	09	031	329	Big Cove		13	04	008	997
Beaver Dam		13	10	001	320	Big Cove		13	08	015	998
Beaver Harbour		13	02	011	997	Big Hole		13	09	028	329
Becketville		13	14	025	328	Big Hole Brook		13	09	027	997
Beckim Settlement		13	11	018	998	Big Hole Tract 8 (South Half)	IRI	13	09	034	329

Tableau 8 Index des noms de localité et code de subdivision de recensement correspondant, selon la province et le territoire, 2011 (suite)

Nom de localité	Genre de SDR	PR	DR	SDR	RMR / AR / ZIM	Nom de localité	Genre de SDR	PR	DR	SDR	RMR / AR / ZIM
Nouveau-Brunswick (suite)						Bon Accord		13	12	004	998
Big River		13	15	008	328	Bonney Road		13	05	006	310
Biggar Ridge		13	11	026	998	Bonny River		13	02	016	997
Birch Ridge		13	08	008	305	Bonny-River - Second Falls		13	02	016	997
Birch Ridge		13	12	008	998	Bon-Secours		13	08	008	305
Birchwood Subdivision		13	10	018	320	Boom Road		13	09	028	329
Birdton		13	10	028	320	Botsford	P	13	07	004	997
Black Beach		13	01	006	310	Botsford Portage		13	07	005	997
Black Brook		13	12	021	997	Boucher		13	13	027	335
Black Point		13	14	001	996	Boucoute	TV	13	08	005	997
Black River		13	01	004	310	Boudreau		13	07	005	997
Black River		13	09	004	329	Boudreau Road		13	15	024	997
Black River Bridge		13	09	004	329	Boudreau Village		13	07	013	305
Black River Road		13	01	006	310	Boudreau West		13	07	005	997
Black River-Hardwicke part A		13	09	001	997	Boudreau West / Boudreau-Ouest		13	07	005	997
Black River-Hardwicke part A / partie A		13	09	001	997	Boudreau-Ouest		13	07	005	997
Black River-Hardwicke part B		13	09	004	329	Boundary		13	13	037	997
Black River-Hardwicke part B / partie B		13	09	004	329	Boundary Creek		13	07	019	305
Black River-Hardwicke partie A		13	09	001	997	Bourgeois		13	08	001	996
Black River-Hardwicke partie B		13	09	004	329	Bourgeois Mills		13	07	005	997
Black Rock		13	15	016	997	Bowmaster Flat		13	12	001	998
Blackies Landing		13	11	001	998	Boys Corner		13	10	028	320
Blackland		13	02	034	998	Bradley Corner		13	11	018	998
Blackland		13	14	003	996	Bradley Lake		13	05	045	310
Blacks Harbour	VL	13	02	012	998	Branche du Nord		13	08	024	997
Blackville	P	13	09	018	996	Brantville		13	09	036	997
Blackville	VL	13	09	019	997	Breadalbane		13	02	016	997
Blagdon		13	04	001	310	Breadalbane		13	09	018	996
Blair Athol		13	14	005	996	Breau Creek		13	07	013	305
Blairs		13	05	057	310	Breau Road		13	09	036	997
Blanchard Settlement		13	15	026	997	Breau-Village		13	08	001	996
Blaney Ridge		13	10	016	996	Brest		13	08	014	996
Blissfield	P	13	09	021	997	Bretagneville		13	08	021	997
Blissville	P	13	03	001	996	Brewers Mills		13	10	026	320
Block 14		13	08	024	997	Bridgedale		13	06	020	305
Bloomfield		13	05	016	996	Briggs Corner		13	04	024	997
Bloomfield		13	11	018	998	Briggs Corner		13	11	011	998
Bloomfield Ridge		13	05	004	310	Briggs Corner		13	11	014	998
Bloomfield Ridge		13	09	027	997	Bright	P	13	10	026	320
Blowdown		13	11	001	998	Brighton	P	13	11	011	998
Blue Bell Corner		13	12	014	998	Bristol		13	11	027	998
Blue Hill		13	12	001	998	British Settlement		13	07	008	997
Blue Mountain Bend		13	12	011	999	Brockway		13	10	004	996
Blue Mountain Settlement		13	15	008	328	Bronson		13	04	024	997
Board Road		13	02	042	998	Bronson Settlement		13	04	024	997
Bocabec		13	02	021	997	Brookdale Subdivision		13	10	018	320
Bocabec Cove		13	02	021	997	Brooklyn		13	07	008	997
Boiestown		13	09	027	997	Brooklyn Road		13	07	008	997
Bois Hebert		13	15	022	998	Brookvale		13	04	016	998
Bois-Blanc		13	15	021	997	Brookview Trailer Park		13	05	023	997
Bois-Gagnon		13	15	021	997	Brookville		13	01	006	310
Boishébert		13	15	022	998	Brookville		13	06	004	997
Boisjoli		13	08	005	997	Brookville		13	11	018	998

Tableau 8 Index des noms de localité et code de subdivision de recensement correspondant, selon la province et le territoire, 2011 (suite)

Nom de localité	Genre de SDR	PR	DR	SDR	RMR / AR / ZIM	Nom de localité	Genre de SDR	PR	DR	SDR	RMR / AR / ZIM
Nouveau-Brunswick (suite)						Campbellton		13	14	013	330
Browns Corner		13	05	038	310	Campbellton	CY	13	14	014	330
Browns Flat		13	05	038	310	Campbelltown Hill		13	09	018	996
Browns Yard		13	08	014	996	Campobello Island	RCR	13	02	004	999
Bruce		13	15	008	328	Canaan		13	07	019	305
Brunswick	P	13	04	016	998	Canaan Forks		13	04	016	998
Brunswick Mines		13	15	008	328	Canaan Rapids		13	04	014	997
Bryants Corner		13	08	014	996	Canaan Road		13	05	028	997
Bryenton		13	09	011	329	Canadian Heights		13	07	022	305
Buckley Settlement		13	05	026	997	Canal		13	02	016	997
Buckwheat Brook		13	11	024	998	Canisto Road		13	08	021	997
Buctouche 16	IRI	13	08	003	999	Canisto Road / chemin Canisto		13	08	021	997
Buctouche Baie		13	08	004	997	Canning	P	13	04	021	997
Buctouche-Sud		13	08	004	997	Canobie		13	15	016	997
Bull Lake		13	10	024	997	Canobie South		13	15	016	997
Bull Moose Hill		13	05	034	997	Canoose		13	02	039	999
Bulls Creek		13	11	004	998	Canterbury	P	13	10	011	998
Burchills Flats		13	01	001	310	Canterbury	VL	13	10	012	998
Burgess Settlement		13	12	021	997	Canton		13	12	021	997
Burnsville		13	15	019	997	Canton des Basques		13	15	001	997
Burnt Church		13	09	036	997	Cantor		13	03	018	997
Burnt Church 14	IRI	13	09	044	998	Cap Bimet		13	07	005	997
Burnt Hill		13	02	034	998	Cap-Bateau		13	15	029	998
Burntland Brook		13	12	011	999	Cap-Brûlé		13	07	005	997
Burpee		13	10	007	999	Cap-de-Cocagne		13	08	001	996
Burpees Corner		13	03	011	997	Cap-de-Richiboucto		13	08	016	997
Burton	P	13	03	011	997	Cap-de-Saint-Louis		13	08	021	997
Burtts Corner		13	10	026	320	Cape Breton		13	07	019	305
Burtts Subdivision		13	11	004	998	Cape Enrage		13	06	004	997
Busby		13	09	031	329	Cape Spear		13	07	004	997
Bushville		13	09	050	329	Cape Spencer		13	01	004	310
Butte-D'Or		13	15	006	996	Cape Station		13	06	001	996
Cadman Corner		13	07	004	997	Cape Tormentine		13	07	004	997
Cahill		13	10	026	320	Cap-Lumière		13	08	016	997
Cails Mills		13	08	014	996	Cap-Pele		13	07	007	997
Cains Point		13	09	036	997	Cap-Pelé	VL	13	07	007	997
Caissie Cape		13	08	001	996	Caraquet	P	13	15	026	997
Caissie-Village		13	08	004	997	Caraquet	T	13	15	028	998
Caithness		13	02	018	998	Cardigan		13	10	028	320
Caldwell		13	12	021	997	Cardwell	P	13	05	026	997
Caldwell Brook		13	12	004	998	Caribou Depot		13	14	003	996
Caledonia Mountain		13	06	011	305	Carleton	P	13	08	026	997
Calhoun		13	07	011	305	Carleton		13	11	021	998
California Settlement		13	12	016	998	Carlingford		13	12	001	998
Cambridge	P	13	04	011	997	Carlisle		13	11	011	998
Cambridge-Narrows	VL	13	04	013	996	Carlisle Road		13	10	028	320
Camerons Mill		13	08	021	997	Carlow		13	11	028	998
Camp Gagetown		13	03	012	997	Caron Brook		13	13	038	997
Camp Harmony		13	14	016	996	Carpenter		13	04	008	997
Camp Wegesegum		13	04	024	997	Carr		13	11	008	998
Campbell Settlement		13	05	021	997	Carriage Hill		13	10	018	320
Campbell Settlement		13	10	024	997	Carroll Ridge		13	10	011	998
Campbell Settlement		13	11	001	998	Carrolls Crossing		13	09	027	997

Tableau 8 Index des noms de localité et code de subdivision de recensement correspondant, selon la province et le territoire, 2011 (suite)

Nom de localité	Genre de SDR	PR	DR	SDR	RMR / AR / ZIM	Nom de localité	Genre de SDR	PR	DR	SDR	RMR / AR / ZIM
Nouveau-Brunswick (suite)						Charlie Lake		13	10	011	998
Carron Point		13	15	011	328	Charlo	VL	13	14	004	997
Carsonville		13	05	031	997	Charlotte		13	02	021	997
Carters Point		13	05	011	310	Charters Settlement		13	10	001	320
Carvell		13	11	018	998	Chartersville		13	07	045	305
Cas Settlement		13	05	018	997	Chateau Heights Subdivision		13	10	028	320
Case Settlement		13	05	018	997	Chatham	P	13	09	006	329
Cassidy Lake		13	05	021	997	Chatham - Douglastown		13	09	050	329
Cassilis		13	09	028	329	Chatham Head		13	09	050	329
Castalia		13	02	052	997	Chelmsford		13	09	014	329
Castaway		13	04	024	997	Chemical Road		13	06	001	996
Castonguay		13	13	024	335	Chemin Canisto		13	08	021	997
Catamount		13	07	019	305	Cherry Burton		13	07	011	305
Caverhill		13	10	024	997	Cherry Hill		13	04	011	997
Cedar Camp		13	05	024	997	Cherryfield		13	07	022	305
Centennial Heights		13	10	002	320	Cherryvale		13	04	016	998
Centennial Park		13	09	050	329	Chester		13	01	001	310
Centennial Place		13	07	022	305	Chester		13	06	001	996
Central Blissville		13	03	001	996	Cheyne Settlement		13	05	011	310
Central Cambridge		13	04	013	996	Chiasson		13	15	029	998
Central Greenwich		13	05	038	310	Chiasson-Savoy		13	15	029	998
Central Hainesville		13	10	026	320	Chipman	P	13	04	024	997
Central Hampstead		13	04	006	997	Chipman	VL	13	04	025	997
Central Kingsclear		13	10	018	320	Chockpish		13	08	004	997
Central Norton		13	05	016	996	Chocolate Cove		13	02	006	999
Central Tower Hill		13	02	042	998	Christie Ridge		13	10	004	996
Central Waterville		13	10	024	997	Christies Landing		13	09	036	997
Centre Glassville		13	11	026	998	Christopher		13	14	012	330
Centre Napan		13	09	004	329	Church Hill		13	06	008	305
Centre Village		13	07	008	997	Churchill Heights		13	01	006	310
Centre-Acadie		13	08	024	997	Churchland Road		13	01	006	310
Centre-Saint-Simon		13	15	026	997	Churchs Corner		13	06	008	305
Centreton		13	05	014	310	Ciquart		13	13	022	335
Centreville		13	05	031	997	Clair	P	13	13	038	997
Centreville		13	10	036	996	Clair	VL	13	13	039	997
Centreville	VL	13	11	019	997	Claire-Fontaine		13	08	026	997
Chamberlain Settlement		13	15	008	328	Clairville		13	08	014	996
Chambers Settlement		13	05	024	997	Clarence Ridge		13	02	021	997
Chambres Corner		13	04	014	997	Clarendon	P	13	02	014	999
Chamcook		13	02	024	998	Clarendon		13	04	001	310
Chamcook Lake		13	02	024	998	Clarks Corners		13	04	021	997
Champdoré		13	08	006	997	Clarks River Bend Trailer Park		13	09	050	329
Champlain		13	02	031	998	Clarks Trailer Park		13	09	050	329
Champlain Heights		13	01	006	310	Clarkville		13	10	024	997
Chance Harbour		13	01	016	310	Clearview		13	11	028	998
Chapel Flats		13	01	001	310	Clearwater		13	09	027	997
Chapel Grove		13	05	014	310	Clifton		13	15	016	997
Chapel Point		13	08	014	996	Clifton Royal		13	05	014	310
Chaplin Island Road		13	09	028	329	Clover Hill		13	05	004	310
Chapman Corner		13	07	016	996	Cloverdale		13	11	011	998
Chapmans Corner		13	07	004	997	Coal Branch		13	08	010	996
Chapmanville		13	11	028	998	Coal Creek		13	04	024	997
Charleston		13	11	018	998	Coates Mills		13	08	006	997

Tableau 8 Index des noms de localité et code de subdivision de recensement correspondant, selon la province et le territoire, 2011 (suite)

Nom de localité	Genre de SDR	PR	DR	SDR	RMR / AR / ZIM	Nom de localité	Genre de SDR	PR	DR	SDR	RMR / AR / ZIM
Nouveau-Brunswick (suite)						Cornhill East		13	05	028	997
Coburg		13	07	001	997	Cosman Settlement		13	05	028	997
Coburn		13	10	004	996	Costigan		13	12	016	998
Cocagne		13	08	001	996	Coteau Road		13	15	029	998
Cocagne Cove		13	08	001	996	Côte-d'Or		13	08	001	996
Cocagne part A		13	08	001	996	Côte-Sainte-Anne		13	08	016	997
Cocagne part A / partie A		13	08	001	996	Cottrell		13	10	007	999
Cocagne part B		13	08	004	997	Coughlan		13	09	018	996
Cocagne part B / partie B		13	08	004	997	County Line		13	10	024	997
Cocagne partie A		13	08	001	996	Couturier Siding		13	13	035	996
Cocagne partie B		13	08	004	997	Covedell		13	09	036	997
Cocagne River		13	08	001	996	Coverdale	P	13	06	014	305
Cocagne-Nord		13	08	001	996	Covered Bridge Valley Estates		13	10	002	320
Cocagne-Sud		13	08	001	996	Cowans Creek		13	15	024	997
Cochrane Corner		13	05	038	310	Cox Point		13	04	018	997
Codiac Heights		13	07	022	305	Coytown		13	04	004	996
Codys		13	04	014	997	Crafts Cove		13	04	008	997
Colborne	P	13	14	003	996	Craigville		13	09	050	329
Coldbrook		13	01	006	310	Creek Road		13	05	028	997
Coldstream		13	11	011	998	Crocker Hill		13	02	031	998
Colebrooke Settlement		13	14	012	330	Crocketts Corner		13	05	026	997
Colebrooke West		13	12	019	997	Crocks Point		13	10	026	320
Coleraine		13	01	004	310	Crombie		13	12	008	998
Coles Island		13	04	014	997	Crombie Settlement		13	12	008	998
Coles Island		13	07	008	997	Cross Creek		13	10	036	996
College Bridge		13	07	013	305	Cross Creek Station		13	10	031	320
Collette		13	09	016	997	Cross Roads		13	09	050	329
Collette-Village		13	08	004	997	Cross Roads		13	15	011	328
Collina		13	05	031	997	Crow Harbour		13	02	011	997
Colpitts		13	01	006	310	Crown Subdivision		13	03	008	320
Colpitts Settlement		13	06	014	305	Culligan		13	14	025	328
Comeau Point		13	07	005	997	Cumberland Bay		13	04	018	997
Comeau Ridge		13	13	001	998	Cumberland Point		13	04	018	997
Comeau Settlement		13	09	038	997	Cummings Cove		13	02	006	999
Concession-de-Baker-Brook		13	13	034	997	Currie		13	12	004	998
Concession-des-Bouchard		13	13	041	997	Currie Road		13	12	014	998
Concession-des-Jaunes		13	13	041	997	Currie Subdivision		13	03	011	997
Concession-des-Lang		13	13	039	997	Currieburg		13	10	028	320
Concession-des-Ouellette		13	13	036	997	Curryville		13	06	001	996
Concession-des-Vasseur		13	13	038	997	Curtis Park		13	09	050	329
Concession-des-Viel		13	13	041	997	Curventon		13	09	028	329
Connell		13	11	021	998	Cyr Junction		13	13	004	997
Connors		13	13	041	997	Dalhousie	P	13	14	008	330
Cooks Brook		13	07	022	305	Dalhousie	T	13	14	017	997
Cookville		13	07	008	997	Dalhousie Junction		13	14	008	330
Coombes Road		13	13	004	997	Dam Road		13	01	016	310
Cork		13	10	004	996	Damascus		13	05	006	310
Cormier Cove		13	07	013	305	Danells Subdivision		13	05	045	310
Cormier Subdivision		13	08	004	997	Darlings Island		13	05	006	310
Cormier-Village		13	07	005	997	Darlington		13	14	017	997
Cormierville		13	08	001	996	Daulnay		13	15	006	996
Corner Subdivision		13	05	021	997	Dauversière		13	15	012	328
Cornhill		13	05	028	997	Davidson Lake		13	10	014	997

Tableau 8 Index des noms de localité et code de subdivision de recensement correspondant, selon la province et le territoire, 2011 (suite)

Nom de localité	Genre de SDR	PR	DR	SDR	RMR / AR / ZIM	Nom de localité	Genre de SDR	PR	DR	SDR	RMR / AR / ZIM
Nouveau-Brunswick (suite)						Douglas	P	13	10	028	320
Davis Mill		13	12	021	997	Douglas Harbour		13	04	021	997
Davis Mill		13	13	015	996	Douglasfield		13	09	050	329
Dawson Settlement		13	06	011	305	Douglastown		13	09	050	329
Dawsonville		13	14	016	996	Dover		13	07	013	305
Day Hill		13	10	021	996	Dover Hill		13	12	001	998
Days Corner		13	05	038	310	Dow Settlement		13	10	011	998
Days Landing		13	05	011	310	Doyles Brook		13	09	014	329
Dead Creek		13	10	011	998	Doyleville		13	14	001	996
Deadmans Harbour		13	02	012	998	Drawlin Hill		13	01	001	310
Debec		13	11	001	998	Drisdelle		13	07	005	997
Deep Cove		13	02	052	997	Drisdelle Settlement		13	09	036	997
Deer Lake		13	10	011	998	Drummond	P	13	12	021	997
Deersdale		13	10	028	320	Drummond	VL	13	12	023	998
Deerville		13	11	018	998	Drurys Cove		13	05	021	997
Deerwood Subdivision		13	10	018	320	Dubee Settlement		13	05	028	997
Demoiselle Creek		13	06	001	996	Duck Cove		13	01	006	310
Denmark	P	13	12	014	998	Dufferin	P	13	02	031	998
Dennis		13	09	026	329	Dufferin		13	04	024	997
Dennis-Weston		13	02	034	998	Duffs Hill		13	08	014	996
Derby	P	13	09	011	329	Duffys Corner		13	03	018	997
Derby Junction		13	09	026	329	Dufourville		13	08	001	996
Derrys Corner		13	06	004	997	Dugas		13	15	016	997
Desherbiers		13	08	021	997	Duguayville		13	15	021	997
Desjardins Road		13	12	021	997	Dumbarton	P	13	02	044	999
Després-Village		13	08	001	996	Dumfries	P	13	10	014	997
Deuxième-Sault		13	13	022	335	Dumfries		13	10	021	996
Devereaux		13	15	012	328	Dundas	P	13	08	001	996
Devine Corner		13	05	001	997	Dundee		13	14	008	330
Devon 30	IRI	13	10	034	320	Dunlop		13	15	012	328
DeWolfe		13	02	039	999	Dunsinane		13	05	026	997
Dibblee		13	11	004	998	Dupuis Corner		13	07	007	997
Dickie Mountain		13	05	018	997	Durham	P	13	14	001	996
Dieppe	C	13	07	045	305	Durham Bridge		13	10	031	320
Digby Corner		13	11	018	998	Durham Centre		13	14	025	328
Digdeguash		13	02	021	997	Dutch Valley		13	05	021	997
Dignard Settlement		13	15	003	998	Earle Wharf		13	05	036	996
Dipper Harbour East		13	01	016	310	East Bathurst		13	15	011	328
Dipper Harbour West		13	01	016	310	East Beaver Brook		13	09	031	329
Divide		13	11	026	998	East Branch		13	08	014	996
Doak Settlement		13	10	032	320	East Brighton		13	11	011	998
Doaktown	VL	13	09	022	997	East Centreville		13	11	031	998
Dobsons Corner		13	07	024	996	East Cloverdale		13	11	011	998
Dofred Subdivision		13	05	045	310	East Coldstream		13	11	024	998
Donegal		13	05	024	997	East Collette		13	09	016	997
Donjoy Estates		13	03	008	320	East Galloway		13	08	016	997
Donnelly Settlement		13	10	016	996	East Glassville		13	11	026	998
Dorchester	P	13	07	011	305	East Knowlesville		13	11	026	998
Dorchester	VL	13	07	012	305	East Newbridge		13	11	008	998
Dorchester Cape		13	07	011	305	East Riverside-Kinghurst		13	05	014	310
Dorn Ridge		13	10	028	320	East Riverside-Kinghurst		13	05	045	310
Dorn Ridge Road		13	10	028	320	East Scotch Settlement		13	05	034	997
Dorrington Hill		13	10	011	998	East Shediac		13	07	016	996

Tableau 8 Index des noms de localité et code de subdivision de recensement correspondant, selon la province et le territoire, 2011 (suite)

Nom de localité	Genre de SDR	PR	DR	SDR	RMR / AR / ZIM	Nom de localité	Genre de SDR	PR	DR	SDR	RMR / AR / ZIM
Nouveau-Brunswick (suite)						Fairvale		13	05	045	310
East Waterville		13	10	024	997	Fawcett		13	07	024	996
East Wood Estates		13	05	057	310	Fawcett Hill		13	07	024	996
Eastmount		13	01	006	310	Fennel Subdivision		13	05	031	997
Edgetts Landing		13	06	011	305	Ferndale		13	06	008	305
Edmundston	C	13	13	027	335	Fernmount		13	03	014	996
Edmundston-Est		13	13	027	335	Ferry Road		13	09	050	329
Edwards Corner		13	02	028	999	Fielding		13	11	027	998
Eel Ground		13	09	035	329	Five Corners		13	02	037	998
Eel Ground 2	IRI	13	09	035	329	Five Fathom Hole		13	01	016	310
Eel River 3	IRI	13	14	010	997	Five Fingers		13	14	021	998
Eel River Bridge		13	09	001	997	Five Points		13	05	026	997
Eel River Cove		13	14	008	330	Five Points		13	06	014	305
Eel River Crossing	VL	13	14	011	996	Flanagan Hill		13	11	021	998
Eel River Lake		13	10	011	998	Flat Landing		13	09	018	996
Eldon	P	13	14	016	996	Flatlands		13	14	012	330
Elgin	P	13	06	008	305	Flatlands part A		13	14	012	330
Elm Brook		13	05	034	997	Flatlands part A / partie A		13	14	012	330
Elm Hill		13	04	006	997	Flatlands part B		13	14	016	996
Elmhurst		13	05	014	310	Flatlands part B / partie B		13	14	016	996
Elmsville		13	02	021	997	Flatlands partie A		13	14	012	330
Elmwood		13	11	001	998	Flatlands partie B		13	14	016	996
Elmwood Station		13	11	001	998	Flemming		13	13	008	997
Emerson		13	08	014	996	Florenceville		13	11	027	998
English Settlement		13	10	036	996	Florenceville-Bristol	TV	13	11	027	998
Ennemon		13	13	024	335	Florina Beach		13	08	001	996
Ennishone		13	12	021	997	Flowers Cove		13	04	021	997
Enniskillen		13	04	001	310	Flume Ridge		13	02	044	999
Enterprise		13	12	011	999	Foley Brook		13	12	014	998
Entreprise Road		13	12	008	998	Fontaine		13	08	026	997
Epworth Park		13	05	015	310	Forbes Subdivision		13	10	001	320
Erb Settlement		13	05	021	997	Ford Bank		13	08	014	996
Erbs Cove		13	05	014	310	Fords Mills		13	08	014	996
Escuminac		13	09	001	997	Forest City		13	10	008	996
Esdraelon		13	11	011	998	Forest Corner		13	09	050	329
Estey's Bridge		13	10	028	320	Forest Hill		13	06	008	305
Etter Ridge		13	07	001	997	Foreston		13	11	026	998
Evandale		13	05	038	310	Forks Stream		13	04	016	998
Evangeline		13	07	016	996	Fort Folly 1	IRI	13	07	014	305
Evangeline		13	15	024	997	Fosterville		13	10	008	996
Evangéline		13	15	024	997	Four Corners		13	02	034	998
Evans		13	07	008	997	Four Falls		13	12	016	998
Everett		13	12	011	999	Four Roads		13	15	024	997
Evergreen Acres Subdivision		13	03	011	997	Fourche-à-Clark		13	13	011	997
Evergreen Trailer Park		13	02	042	998	Fowlers Corner		13	04	024	997
Exmoor		13	09	028	329	Fowlers Corners		13	04	001	310
Fair Isle		13	09	036	997	Fowlies Mill		13	09	004	329
Fair View		13	01	001	310	Fox Creek		13	07	045	305
Fairfield		13	01	004	310	Fox Hill		13	05	031	997
Fairfield		13	07	008	997	Francoeur		13	13	018	335
Fairhaven		13	02	006	999	Fraser		13	12	008	998
Fairisle		13	09	036	997	Fredericksburg		13	10	028	320
Fairmont Subdivision		13	05	006	310	Fredericton	CY	13	10	032	320

Tableau 8 Index des noms de localité et code de subdivision de recensement correspondant, selon la province et le territoire, 2011 (suite)

Nom de localité	Genre de SDR	PR	DR	SDR	RMR / AR / ZIM	Nom de localité	Genre de SDR	PR	DR	SDR	RMR / AR / ZIM
Nouveau-Brunswick (suite)						Glenelg	P	13	09	004	329
Fredericton Junction	VL	13	03	006	996	Glenvale		13	07	024	996
Fredericton Road		13	07	024	996	Glenwood		13	05	038	310
Free Grant		13	15	012	328	Glenwood		13	09	004	329
French Lake		13	03	011	997	Glenwood		13	14	016	996
French Village		13	05	006	310	Gloucester		13	15	008	328
French Village		13	10	018	320	Gloucester Junction		13	15	008	328
Frenchmans Creek		13	01	006	310	Goan		13	03	011	997
Frog Lake		13	10	004	996	Golden Grove		13	05	045	310
Fromm's Swamp		13	07	001	997	Gondola Point		13	05	057	310
Frosty Hollow		13	07	009	997	Good Corner		13	11	018	998
Fundy Bay		13	02	016	997	Good Corner		13	12	001	998
Fundy Heights		13	01	006	310	Goodine Cross Road		13	12	008	998
Gagetown	P	13	04	004	996	Goodwin Mill		13	15	008	328
Gagetown	VL	13	04	005	997	Gooseberry Cove		13	01	016	310
Gallagher Ridge		13	07	019	305	Gordon	P	13	12	008	998
Gallant Settlement		13	07	005	997	Gordon Vale		13	09	027	997
Gallant Subdivision		13	08	019	997	Gordonsville		13	11	028	998
Gallant Subdivision		13	14	008	330	Gorman Subdivision		13	09	050	329
Galloway		13	08	016	997	Gort		13	07	022	305
Ganong Subdivision		13	05	006	310	Goshen		13	04	014	997
Garden Creek		13	10	032	320	Goshen		13	06	008	305
Garden Road		13	09	023	329	Goudalie		13	08	001	996
Gardner Creek		13	01	004	310	Gowland Mountain		13	06	008	305
Garnett Settlement		13	01	004	310	Grafton		13	11	008	998
Gaspereau		13	15	024	997	Grafton Hill		13	11	008	998
Gaspereau Forks		13	04	024	997	Graham Corner		13	10	008	996
Gautreau Village		13	07	013	305	Grainfield		13	09	018	996
Gauvreau		13	15	001	997	Grand Barachois		13	07	005	997
Gauvreau-Petit Tracadie		13	15	001	997	Grand Bay		13	05	015	310
Gaythorne		13	09	036	997	Grand Bay-Westfield	TV	13	05	015	310
Gaytons		13	07	013	305	Grand Falls	P	13	12	016	998
Geary		13	03	011	997	Grand Falls		13	12	019	997
Germantown		13	06	004	997	Grand Falls / Grand-Sault	TV	13	12	019	997
Germany		13	03	001	996	Grand Falls Hill		13	13	001	998
Giants Glen		13	10	036	996	Grand Falls Portage		13	12	016	998
Gibbon		13	05	031	997	Grand Falls Station		13	13	002	998
Gibbon Mountain		13	05	031	997	Grand Harbour		13	02	052	997
Giberson Settlement		13	11	028	998	Grand Lake Road		13	09	021	997
Gillespie Settlement		13	12	016	998	Grand Manan	P	13	02	001	998
Gilmans Corner		13	02	028	999	Grand Manan	VL	13	02	052	997
Gilmore Subdivision		13	01	016	310	Grand River		13	13	004	997
Girouardville		13	08	005	997	Grand Saint-Antoine part A		13	08	006	997
Gladeside		13	08	006	997	Grand Saint-Antoine part A / partie A		13	08	006	997
Gladstone	P	13	03	004	320	Grand Saint-Antoine part B		13	08	001	996
Gladwyn		13	12	004	998	Grand Saint-Antoine part B / partie B		13	08	001	996
Glassville		13	11	026	998	Grand Saint-Antoine part C		13	08	004	997
Glaude		13	07	005	997	Grand Saint-Antoine part C / partie C		13	08	004	997
Gleason Road		13	02	039	999	Grand Saint-Antoine partie A		13	08	006	997
Glen Levit		13	14	012	330	Grand Saint-Antoine partie B		13	08	001	996
Glen Park		13	01	006	310	Grand Saint-Antoine partie C		13	08	004	997
Glencoe		13	10	031	320	Grande-Aldouane		13	08	019	997
Glencoe		13	14	012	330	Grande-Anse	VL	13	15	038	998

Tableau 8 Index des noms de localité et code de subdivision de recensement correspondant, selon la province et le territoire, 2011 (suite)

Nom de localité	Genre de SDR	PR	DR	SDR	RMR / AR / ZIM	Nom de localité	Genre de SDR	PR	DR	SDR	RMR / AR / ZIM
Nouveau-Brunswick (suite)						Hammtown		13	04	013	996
Grande-Digue		13	08	001	996	Hampstead	P	13	04	006	997
Grandmaison		13	13	024	335	Hampton	P	13	05	006	310
Grand-Ruisseau		13	13	004	997	Hampton	T	13	05	007	310
Grand-Sault		13	12	019	997	Hampton Station		13	05	007	310
Grangeville		13	08	010	996	Hampton Trailer Park		13	05	007	310
Granite Hill		13	10	021	996	Hamtown Corner		13	10	028	320
Grant Settlement		13	04	018	997	Haneytown		13	03	011	997
Grassland Trailer Park		13	10	016	996	Hanford Brook		13	05	004	310
Gravel Hill		13	14	001	996	Hanwell		13	10	018	320
Gray Rapids		13	09	018	996	Hanwell Hamlet		13	10	018	320
Grays Mills		13	05	014	310	Harcourt	P	13	08	010	996
Greater Lakeburn		13	07	019	305	Harcourt (includes Huskisson)		13	08	012	999
Green Hill		13	10	036	996	Hardings Point		13	05	011	310
Green Mountain		13	10	008	996	Hardingville		13	01	001	310
Green Point		13	15	013	328	Hardwicke	P	13	09	001	997
Green River		13	13	014	335	Hardwood Ridge		13	03	018	997
Green Road		13	11	001	998	Hardwood Settlement		13	09	001	997
Green Willow Subdivision		13	15	008	328	Hardy		13	07	004	997
Greenfield		13	11	031	998	Harewood		13	07	024	996
Greenhill		13	10	026	320	Harley Road		13	04	024	997
Greenhill Lake		13	10	026	320	Harper Settlement		13	05	026	997
Greenock		13	02	044	999	Harper's Brook		13	07	008	997
Greens Landing		13	02	052	997	Harris Brook Settlement		13	09	026	329
Greens Point		13	02	016	997	Harrison Brook Settlement		13	13	008	997
Greenwich	P	13	05	038	310	Harrison Settlement		13	06	008	305
Greenwich Hill		13	05	038	310	Harrisville		13	07	022	305
Greenwood		13	01	006	310	Harten Corner		13	11	008	998
Greenwood Trailer Park		13	10	018	320	Hartfield		13	10	024	997
Gregan		13	09	001	997	Hartford		13	11	014	998
Gregg Settlement		13	11	031	998	Hartin Settlement		13	10	011	998
Grey Mills		13	05	014	310	Hartland	T	13	11	012	998
Grimmer	P	13	14	018	998	Hartley Settlement		13	11	031	998
Grove Hamlet		13	07	045	305	Harts Lake Estates		13	04	005	997
Grove Hill		13	01	004	310	Harvey	P	13	06	004	997
Grub Road		13	06	014	305	Harvey	VL	13	10	005	996
Guimond-Village		13	08	021	997	Harvey Bank		13	06	004	997
Gunningsville		13	06	020	305	Harvey lake Shore		13	10	004	996
Guthrie Road		13	05	016	996	Harvey Settlement		13	10	004	996
Haché Road		13	15	024	997	Harvey Station		13	10	005	996
Hacheyville		13	15	021	997	Hatfield Point		13	05	034	997
Haggertys Cove		13	02	008	310	Haut Sheila		13	15	001	997
Hainesville		13	10	024	997	Haut Shippegan		13	15	029	998
Halcomb		13	09	026	329	Haut-Bertrand		13	15	036	997
Haley Brook		13	12	011	999	Haut-Caraquet		13	15	036	997
Half Moon Pit		13	10	028	320	Haute Aboujagane		13	07	005	997
Halfway		13	14	001	996	Haute Aboujagane / Haute-Aboujagne		13	07	005	997
Halfway Depot		13	13	022	335	Haute-Aboujagane		13	07	005	997
Halls Hill		13	07	001	997	Haute-Aboujagne		13	07	005	997
Hammond	P	13	05	001	997	Haut-Kent		13	11	028	998
Hammond River		13	05	057	310	Haut-Lamèque		13	15	029	998
Hammondvale		13	05	001	997	Haut-Paquetville		13	15	019	997
Hammondview Subdivision		13	05	045	310	Haut-Rivière-du-Portage		13	09	036	997

Tableau 8 Index des noms de localité et code de subdivision de recensement correspondant, selon la province et le territoire, 2011 (suite)

Nom de localité	Genre de SDR	PR	DR	SDR	RMR / AR / ZIM	Nom de localité	Genre de SDR	PR	DR	SDR	RMR / AR / ZIM
Nouveau-Brunswick (suite)						Hillsborough	VL	13	06	025	305
Haut-Saint-Antoine		13	08	006	997	Hillsdale		13	05	001	997
Haut-Sainte-Rose		13	15	024	997	Hillside		13	06	008	305
Haut-Saint-Isidore		13	15	021	997	Hillside		13	12	004	998
Haut-Sheila		13	15	001	997	Hodgin		13	14	025	328
Haut-Shippagan		13	15	029	998	Holmesville		13	11	028	998
Haut-Shippagan		13	15	029	998	Holtville		13	09	027	997
Havelock	P	13	05	028	997	Homestead Acres		13	09	050	329
Havelock part A		13	05	028	997	Honeydale		13	02	042	998
Havelock part A / partie A		13	05	028	997	Hopewell	P	13	06	001	996
Havelock part B		13	07	024	996	Hopewell Cape		13	06	001	996
Havelock part B / partie B		13	07	024	996	Hopewell Hill		13	06	001	996
Havelock partie A		13	05	028	997	Hortons Creek		13	09	001	997
Havelock partie B		13	07	024	996	Houlton Road		13	11	001	998
Hawkins Corner		13	10	024	997	Howard		13	09	018	996
Hawkshaw		13	10	014	997	Howard Brook		13	11	011	998
Hayden Ridge		13	11	026	998	Howard Road		13	09	018	996
Hayesville		13	09	027	997	Howarth Acres		13	10	001	320
Hayman Hill		13	02	034	998	Howland Ridge		13	10	026	320
Hayne		13	10	026	320	Howland Ridge Hill		13	10	026	320
Hazel Hill		13	05	021	997	Hoyt		13	03	001	996
Hazeldean		13	12	014	998	Hoyt Station		13	03	001	996
Hazelton		13	09	022	997	Humphrey		13	07	022	305
Hazen		13	12	021	997	Humphrey Corner		13	03	018	997
Head of Millstream		13	05	031	997	Hunter Lake-Upper Hunter Lake Road		13	05	045	310
Heath Steele		13	09	028	329	Hunters Corner		13	11	021	998
Heathland		13	02	034	998	Hunters Home		13	04	016	998
Hébert		13	08	010	996	Hurlett		13	10	028	320
Hebron		13	06	006	997	Hurley Corner		13	10	004	996
Hemphill Corner		13	11	026	998	Huskisson	P	13	08	012	999
Henderson Settlement		13	04	008	997	Île de Miscou		13	15	029	998
Hennigar Corner		13	12	021	997	Imhoff		13	15	008	328
Heron Island		13	14	003	996	Immigrant Road		13	03	018	997
Hersey Corner		13	03	011	997	Indian Falls Depot		13	09	028	329
Hersonville		13	02	006	999	Indian Island		13	02	006	999
Hewitt		13	02	044	999	Indian Island 28	IRI	13	08	020	999
Hexham		13	09	001	997	Indian Mountain		13	07	019	305
Hibernia Cove		13	02	006	999	Indian Ranch	IRI	13	14	026	999
Hickey Settlement		13	14	001	996	Indian Village		13	11	004	998
Hicksville		13	07	024	996	Indiantown		13	01	006	310
Highbank		13	09	031	329	Ingalls Head		13	02	052	997
Highfield		13	04	014	997	Ingleside		13	05	015	310
Highlands		13	11	026	998	Ingleside Heights		13	05	015	310
Hildegarde		13	07	022	305	Inkerman	P	13	15	024	997
Hillandale		13	05	015	310	Inkerman Centre		13	15	024	997
Hillandale		13	12	001	998	Inkerman Ferry		13	15	024	997
Hilldale		13	05	001	997	Inman		13	12	004	998
Hilldale Corner		13	12	014	998	Intervale		13	07	024	996
Hillgrove		13	07	024	996	Irish Settlement		13	05	034	997
Hillhurst		13	05	045	310	Irish Settlement		13	11	001	998
Hillman		13	11	004	998	Irishtown		13	07	019	305
Hills Point		13	02	042	998	Iron Bound Cove		13	04	024	997
Hillsborough	P	13	06	011	305	Iron Ore Hill		13	11	014	998

Tableau 8 Index des noms de localité et code de subdivision de recensement correspondant, selon la province et le territoire, 2011 (suite)

Nom de localité	Genre de SDR	PR	DR	SDR	RMR / AR / ZIM	Nom de localité	Genre de SDR	PR	DR	SDR	RMR / AR / ZIM
Nouveau-Brunswick (suite)						Keswick Ridge		13	10	026	320
Iroquois		13	13	027	335	Ketchum Ridge		13	11	026	998
Isaiah Corner		13	06	011	305	Ketchum Road		13	05	016	996
Island View		13	10	018	320	Kierstead Mountain		13	05	031	997
Jack Road		13	02	011	997	Kilburn		13	12	004	998
Jackson Falls		13	11	014	998	Kilfoil		13	11	028	998
Jacksontown		13	11	014	998	Killams Mills		13	07	024	996
Jacksonville		13	11	014	998	Killarney Road		13	10	032	320
Jacquet River		13	14	025	328	Killoween		13	11	028	998
Jailletville		13	08	014	996	Kilmarnock		13	11	008	998
Jalbert		13	13	018	335	Kincardine		13	12	004	998
Janeville		13	15	008	328	Kings		13	05	031	997
Jardine Brook		13	12	021	997	Kings Mines		13	04	024	997
Jardineville		13	08	016	997	Kingsclear	P	13	10	018	320
Jeanne-Mance		13	15	006	996	Kingsclear 6	IRI	13	10	019	320
Jeffries Corner		13	05	021	997	Kingsley		13	10	028	320
Jemseg		13	04	011	997	Kingsley Road		13	10	028	320
Jericho		13	11	011	998	Kingston	P	13	05	014	310
Jewetts Mills		13	10	026	320	Kingston Corner		13	05	014	310
Johnson Croft		13	05	038	310	Kingston Creek		13	05	014	310
Johnson Settlement		13	02	021	997	Kinnear Settlement		13	07	024	996
Johnson Settlement		13	10	011	998	Kirkland		13	11	001	998
Johnson's Mills		13	07	008	997	Kirkpatrick Subdivision		13	09	050	329
Johnston	P	13	04	014	997	Kirkwood		13	09	014	329
Johnston Point Road		13	07	004	997	Klondike Settlement		13	03	005	996
Johnville		13	11	028	998	Knightville		13	05	028	997
Jolicure		13	07	001	997	Knowlesville		13	11	026	998
Joliffs Brook		13	05	034	997	Knoxford		13	11	031	998
Jones Forks		13	10	028	320	Kouchibouguac		13	08	026	997
Jordan Mountain		13	05	031	997	La Hêtrière		13	07	013	305
Juniper		13	11	026	998	La Montagne		13	07	013	305
Juniper Station		13	11	026	998	Lac Baker	VL	13	13	037	997
Justasons Corner		13	02	011	997	Lac Unique		13	13	041	997
Juvenile Settlement		13	03	001	996	Lac-Baker	P	13	13	036	997
Kars	P	13	05	036	996	Lac-des-Lys		13	14	008	330
Kay Settlement		13	07	024	996	Lac-Unique		13	13	041	997
Keatings Corner		13	05	011	310	Lagacéville		13	09	036	997
Kedgwick	VL	13	14	019	999	Lake Edward		13	12	014	998
Kedgwick River		13	14	018	998	Lake George		13	10	016	996
Keenan Siding		13	09	018	996	Lake Road		13	04	021	997
Keirsteadville		13	05	034	997	Lake Road		13	07	005	997
Kelly Creek Subdivision		13	10	018	320	Lake Road		13	10	016	996
Kelly Road		13	12	016	998	Lake View Estates		13	01	004	310
Kennebecasis Park		13	05	045	310	Lakeburn		13	07	045	305
Kenneth		13	11	028	998	Lakeland		13	09	016	997
Kent		13	08	014	996	Lakeside		13	05	006	310
Kent	P	13	11	028	998	Lakeside Estates		13	07	019	305
Kent Boom		13	08	006	997	Laketon		13	08	026	997
Kent Junction		13	08	014	996	Lakeview		13	04	013	996
Kent Lake		13	08	019	997	Lakeville		13	07	019	305
Kent Lake Siding		13	08	019	997	Lakeville		13	11	018	998
Kerrs Ridge		13	02	021	997	Lakeville Corner		13	03	014	996
Keswick		13	10	028	320	Lakewood		13	01	006	310

Tableau 8 Index des noms de localité et code de subdivision de recensement correspondant, selon la province et le territoire, 2011 (suite)

Nom de localité	Genre de SDR	PR	DR	SDR	RMR / AR / ZIM	Nom de localité	Genre de SDR	PR	DR	SDR	RMR / AR / ZIM
Nouveau-Brunswick (suite)						Little Dover		13	07	013	305
Lakewood Heights		13	01	006	310	Little Gaspereau		13	15	001	997
Lamberts Cove		13	02	006	999	Little Lake		13	10	001	320
Lambertville		13	02	006	999	Little Lepreau		13	01	016	310
Lamèque	TV	13	15	032	998	Little Ridge		13	06	004	997
Lampedo		13	12	008	998	Little River		13	06	008	305
Landry		13	15	024	997	Little River		13	15	008	328
Landry Office		13	15	024	997	Little Shemogue		13	07	004	997
Lands End		13	05	011	310	Little Shippegan		13	15	029	998
Lansdowne		13	11	024	998	Little Tracadie		13	15	001	997
LaPlante		13	15	012	328	Loch Lomond		13	01	004	310
Laplante		13	15	012	328	Lockharts Mill		13	11	028	998
Latimer Lake		13	01	006	310	Lockstead		13	09	018	996
Lauvergot		13	09	036	997	Loggie Lodge		13	09	026	329
Lavillette		13	09	036	997	Loggieville		13	09	050	329
Lawrence Station		13	02	039	999	London Settlement		13	04	008	997
Le Bouthillier		13	15	026	997	Londonderry		13	05	001	997
Le Goulet	VL	13	15	030	998	Long Creek		13	04	014	997
Le Lac		13	07	013	305	Long Point		13	05	034	997
LeBlanc		13	07	005	997	Long Reach		13	05	014	310
LeBlancville		13	07	019	305	Long Settlement		13	11	018	998
Leckey Road		13	04	024	997	Longley		13	12	008	998
Lee Settlement		13	02	016	997	Longs Creek		13	10	018	320
Leech		13	15	001	997	Lords Cove		13	02	006	999
Leeman Hill		13	07	024	996	Lorne	P	13	12	011	999
Légerville		13	08	008	305	Lorne		13	14	001	996
Leonardville		13	02	006	999	Lorneville		13	01	006	310
Lepreau	P	13	02	008	310	Losier Settlement		13	15	001	997
Lerwick		13	12	014	998	Lower Anfield		13	12	008	998
Les Rapides		13	13	039	997	Lower Bayside		13	02	028	999
Letang		13	02	016	997	Lower Bloomfield		13	11	018	998
Letete		13	02	016	997	Lower Brighton		13	11	011	998
Leverville		13	02	042	998	Lower Brockway		13	10	004	996
Levesque		13	13	022	335	Lower Burton		13	03	011	997
Levesque Settlement		13	13	001	998	Lower California		13	12	016	998
Lewis Mountain		13	07	024	996	Lower Cambridge		13	04	011	997
Lewisville		13	07	022	305	Lower Cape		13	06	001	996
Licford		13	12	008	998	Lower Caverhill		13	10	021	996
Limekiln		13	10	036	996	Lower Cove		13	05	021	997
Limestone		13	11	001	998	Lower Coverdale		13	06	014	305
Limestone		13	12	014	998	Lower Derby		13	09	011	329
Lincoln	P	13	03	008	320	Lower Durham		13	10	031	320
Lincoln		13	10	032	320	Lower Durham Road		13	10	031	320
Lincoln Park Gardens		13	03	008	320	Lower Gagetown		13	04	005	997
Lindsay		13	11	014	998	Lower Greenfield		13	11	031	998
Lindys		13	05	026	997	Lower Hainesville		13	10	026	320
Lingley		13	05	015	310	Lower Jemseg		13	04	011	997
Linton Corner		13	12	008	998	Lower Kars		13	05	036	996
Lisson Settlement		13	05	021	997	Lower Kingston		13	05	014	310
Listerville		13	11	031	998	Lower Kintore		13	12	004	998
Little Bartibog		13	09	031	329	Lower Lincoln		13	03	008	320
Little Beach		13	01	001	310	Lower Line Queensbury		13	10	021	996
Little Branch		13	09	004	329	Lower Little Ridge		13	02	039	999

Tableau 8 Index des noms de localité et code de subdivision de recensement correspondant, selon la province et le territoire, 2011 (suite)

Nom de localité	Genre de SDR	PR	DR	SDR	RMR / AR / ZIM	Nom de localité	Genre de SDR	PR	DR	SDR	RMR / AR / ZIM
Nouveau-Brunswick (suite)						Magaguadavic Siding		13	10	016	996
Lower Main River		13	08	014	996	Magnetic Hill		13	07	022	305
Lower Midland		13	05	018	997	Magundy		13	10	016	996
Lower Midland		13	05	034	997	Mainstream		13	11	011	998
Lower Millstream		13	05	031	997	Maisonnette	VL	13	15	040	997
Lower Napan		13	09	006	329	Malakoff		13	07	016	996
Lower Neguac		13	09	038	997	Malauze		13	14	012	330
Lower Newcastle		13	09	031	329	Malden		13	07	004	997
Lower Newcastle-Russellville part A		13	09	050	329	Maliseet		13	12	004	998
Lower Newcastle-Russellville part A / partie A		13	09	050	329	Maltais		13	14	005	996
Lower Newcastle-Russellville part B		13	09	031	329	Maltampec		13	15	024	997
Lower Newcastle-Russellville part B / partie B		13	09	031	329	Maltempec		13	15	024	997
Lower Newcastle-Russellville partie A		13	09	050	329	Mann Mountain		13	14	016	996
Lower Newcastle-Russellville partie B		13	09	031	329	Mann Siding		13	14	016	996
Lower Northampton		13	11	008	998	Manners Sutton	P	13	10	004	996
Lower Norton		13	05	007	310	Mannhurst		13	05	028	997
Lower Perth		13	12	004	998	Manor Road		13	02	016	997
Lower Portage		13	12	016	998	Manuels		13	09	001	997
Lower Prince William		13	10	016	996	Manzer		13	10	031	320
Lower Queensbury		13	10	021	996	Maple Glen		13	09	028	329
Lower Ridge		13	05	028	997	Maple Green		13	14	008	330
Lower Rockport		13	07	008	997	Maple Grove		13	10	036	996
Lower Royalton		13	11	031	998	Maple Grove Station		13	10	036	996
Lower Saint-Charles		13	08	019	997	Maple Ridge		13	10	024	997
Lower St. Marys		13	10	032	320	Mapledale		13	11	004	998
Lower Stoneridge		13	10	028	320	Maplehurst		13	11	028	998
Lower Tower Hill		13	02	042	998	Mapleton		13	06	008	305
Lower Turtle Creek		13	06	014	305	Mapleton		13	07	022	305
Lower Wakefield		13	11	014	998	Mapleview		13	12	011	999
Lower Waterville		13	11	014	998	Maplewood		13	10	024	997
Lower Waweig		13	02	028	999	Maquapit Lake		13	04	021	997
Lower Windsor		13	11	011	998	Marcelville		13	09	016	997
Ludford Subdivision		13	10	018	320	Maria-de-Kent		13	08	004	997
Ludlow		13	09	027	997	Maritime Trailer Park		13	14	008	330
Lugar		13	15	012	328	Mark Hill		13	02	052	997
Lumsden Road		13	09	034	329	Markhamville		13	05	021	997
Lutesville		13	07	019	305	Marne		13	10	011	998
Lynch Corner		13	05	038	310	Marrtown		13	05	031	997
Lynnfield		13	02	039	999	Martin Siding		13	13	004	997
Lyttleton		13	09	026	329	Martinon		13	01	006	310
Macabee		13	14	005	996	Marysville		13	10	032	320
MacDonalds Point		13	04	008	997	Mascarene		13	02	016	997
MacDougall		13	07	016	996	Mates Corner		13	07	005	997
Maces Bay		13	02	008	310	Mathias Landing		13	09	028	329
MacIntosh Mill		13	11	026	998	Maugerville	P	13	03	016	320
MacLean Settlement		13	10	028	320	Mavis Mills		13	10	036	996
Maclaquac		13	10	026	320	Maxwell		13	10	008	996
Maclaquac Heights		13	10	026	320	Maxwell Crossing		13	02	034	998
Madawaska	P	13	13	028	999	Mayfield		13	02	034	998
Madran		13	15	012	328	Mazerolle Settlement		13	10	018	320
Magaguadavic		13	10	016	996	McAdam	VL	13	10	006	997
						McAdam	P	13	10	007	999
						McAlpines		13	04	006	997

Tableau 8 Index des noms de localité et code de subdivision de recensement correspondant, selon la province et le territoire, 2011 (suite)

Nom de localité	Genre de SDR	PR	DR	SDR	RMR / AR / ZIM	Nom de localité	Genre de SDR	PR	DR	SDR	RMR / AR / ZIM
Nouveau-Brunswick (suite)						Meredith Settlement		13	02	039	999
McCain Settlement		13	05	021	997	Michaud Subdivision		13	13	001	998
McCann		13	09	018	996	Middle Caraquet		13	15	027	998
McCarthy's Point		13	02	011	997	Middle Coverdale		13	06	020	305
McCluskey		13	12	016	998	Middle District		13	10	004	996
McCully		13	05	026	997	Middle Hainesville		13	10	021	996
McDonald Corner		13	04	013	996	Middle Kouchibouguac		13	08	026	997
McEwen		13	07	022	305	Middle Landing		13	15	008	328
McGinleys Corner		13	06	001	996	Middle River		13	15	008	328
McGivney		13	09	027	997	Middle Sackville		13	07	009	997
McGivney Junction		13	09	027	997	Middle Southampton		13	10	011	998
McGowans Corner		13	03	011	997	Middlesex		13	06	014	305
McGrath Corner		13	11	031	998	Middleton		13	07	011	305
McGraw Brook		13	09	021	997	Midgic		13	07	008	997
McGregor Brook		13	05	031	997	Midland		13	04	024	997
McIntosh Hill		13	08	004	997	Midland		13	05	018	997
McKeaghan		13	11	018	998	Midland		13	05	034	997
McKeens Corner		13	10	026	320	Midland		13	06	008	305
McKees Mills		13	08	004	997	Midway		13	06	004	997
McKendrick		13	14	012	330	Midwood		13	01	006	310
McKenna		13	11	014	998	Milkish		13	05	011	310
McKenzie Corner		13	11	001	998	Mill Cove		13	04	018	997
McKinleyville		13	09	014	329	Mill Road		13	04	004	996
McLaughlin		13	12	008	998	Mill Settlement		13	03	001	996
McLaughlin Road		13	12	008	998	Mill Settlement West		13	03	001	996
McLean Settlement		13	08	008	305	Millbank		13	09	050	329
McLeod Hill		13	10	028	320	Millbrook		13	05	021	997
McLeods		13	14	008	330	Miller Line Cache		13	13	008	997
McManus Siding		13	12	021	997	Millerton		13	09	011	329
McMinn		13	02	021	997	Millerville		13	14	016	996
McMinn		13	15	008	328	Millidgeville		13	01	006	310
McMonagle Corner		13	11	031	998	Miltown		13	02	037	998
McNairn		13	08	006	997	Millville	VL	13	10	025	997
McNallys		13	10	021	996	Mink Brook		13	02	008	310
McNamee		13	09	027	997	Minto	VL	13	04	022	997
McNeish		13	14	008	330	Miramichi		13	09	001	997
McQuade		13	07	019	305	Miramichi	C	13	09	050	329
Meadow		13	06	008	305	Miramichi Road		13	15	008	328
Meadow Brook		13	07	019	305	Miscou Centre		13	15	029	998
Mechanic Settlement		13	05	026	997	Miscou Harbour		13	15	029	998
Medford		13	12	014	998	Miscou Island		13	15	029	998
Meductic	VL	13	10	013	998	Miscou Island / Île de Miscou		13	15	029	998
Meductic		13	11	004	998	Miscou Lighthouse		13	15	029	998
Meenans Corner		13	05	057	310	Miscou Plains		13	15	029	998
Melanson Settlement		13	07	019	305	Mispec		13	01	004	310
Melrose		13	07	004	997	Mitchell Settlement		13	14	025	328
Memel Settlement		13	06	001	996	Mitchells Corner		13	06	007	999
Memramcook	VL	13	07	013	305	Model Farm		13	05	057	310
Memramcook East		13	07	013	305	Mohannes		13	02	034	998
Memramcook Lake		13	07	013	305	Molus River		13	08	014	996
Memramcook West		13	07	013	305	Moncton	P	13	07	019	305
Menneval		13	14	016	996	Moncton	C	13	07	022	305
Mercer Settlement		13	05	018	997	Moncton Road		13	07	016	996

Tableau 8 Index des noms de localité et code de subdivision de recensement correspondant, selon la province et le territoire, 2011 (suite)

Nom de localité	Genre de SDR	PR	DR	SDR	RMR / AR / ZIM	Nom de localité	Genre de SDR	PR	DR	SDR	RMR / AR / ZIM
Nouveau-Brunswick (suite)						Nashwaak Village		13	10	031	320
Monquart		13	11	028	998	Nashwaak West		13	10	031	320
Montagne-de-la-Croix		13	13	015	996	Nashwaaksis		13	10	032	320
Montagne-des-Roy		13	13	015	996	Nasonworth		13	10	001	320
Montagne-des-Therrien		13	13	015	996	Nauwigewauk		13	05	006	310
Monteagle		13	07	024	996	Nauwigewauk Heights Subdivision		13	05	006	310
Monument		13	11	001	998	Neguac	VL	13	09	038	997
Moorefield		13	09	050	329	Nelson	P	13	09	014	329
Moores Mills		13	02	039	999	Nelson Hollow		13	09	027	997
Moose Mountain		13	11	028	998	Nelson Junction		13	09	014	329
Morais		13	15	027	998	Nelson-Miramichi		13	09	050	329
Morehouse Corner		13	10	028	320	Nepisiguit Falls		13	15	008	328
Morehouse Subdivision		13	03	011	997	Nepisiguit Junction		13	15	008	328
Morna		13	01	006	310	Nerepis		13	05	015	310
Morrell		13	12	016	998	Nerpis Valley Subdivision		13	05	011	310
Morrell Siding		13	12	016	998	Nevers Road		13	03	008	320
Morris Settlement		13	09	031	329	New Avon		13	03	018	997
Morrisdale		13	05	011	310	New Bandon		13	09	027	997
Morrison Cove		13	09	050	329	New Bandon	P	13	15	016	997
Mortimer		13	08	010	996	New Bandon-Salmon Beach part A		13	15	016	997
Mosher Hill		13	01	001	310	New Bandon-Salmon Beach part A / partie A		13	15	016	997
Moss Glen		13	05	014	310	New Bandon-Salmon Beach part B		13	15	008	328
Moulin-Morneault		13	13	022	335	New Bandon-Salmon Beach part B / partie B		13	15	008	328
Mount Hebron		13	05	031	997	New Bandon-Salmon Beach partie A		13	15	016	997
Mount Hope		13	10	031	320	New Bandon-Salmon Beach partie B		13	15	008	328
Mount Middleton		13	05	031	997	New Brunswick Residual Area		13	02	044	999
Mount Pisgah		13	05	031	997	New Canaan		13	04	016	998
Mount Pleasant		13	11	024	998	New Denmark		13	12	014	998
Mount Prospect		13	05	006	310	New Denmark Corner		13	12	014	998
Mount View		13	07	009	997	New Denmark Station		13	12	014	998
Mount Whatley		13	07	001	997	New Dominion Road		13	04	018	997
Mountain Brook		13	14	004	997	New England Settlement		13	03	018	997
Mountain View		13	11	011	998	New Horton		13	06	004	997
Mountville		13	06	001	996	New Ireland		13	06	004	997
Mundleville		13	08	014	996	New Jersey		13	09	036	997
Muniac		13	12	004	998	New Line Road		13	05	021	997
Munsons Landing		13	09	021	997	New Maryland	P	13	10	001	320
Murdock Beach		13	09	050	329	New Maryland	VL	13	10	002	320
Murdock Cove		13	09	050	329	New Mills		13	14	003	996
Murphy Corner		13	11	028	998	New River		13	02	008	310
Murphy Settlement		13	08	006	997	New River Beach		13	02	008	310
Murray Corner		13	07	004	997	New Scotland		13	07	019	305
Murray Road		13	07	004	997	New Zion		13	03	018	997
Murray Settlement		13	09	016	997	Newbridge		13	11	008	998
Musquash	P	13	01	016	310	Newburg		13	11	008	998
Nackawic		13	10	021	996	Newcastle	P	13	09	031	329
Nackawic	T	13	10	054	997	Newcastle		13	09	050	329
Napadogan		13	10	028	320	Newcastle Bridge		13	04	022	997
Napan Bay		13	09	006	329	Newcastle Center		13	04	021	997
Napier		13	14	016	996	Newcastle Centre		13	04	021	997
Nash Creek		13	14	001	996	Newcastle Creek		13	04	021	997
Nashwaak		13	10	031	320	Newmarket		13	10	018	320
Nashwaak Bridge		13	10	031	320						

Tableau 8 Index des noms de localité et code de subdivision de recensement correspondant, selon la province et le territoire, 2011 (suite)

Nom de localité	Genre de SDR	PR	DR	SDR	RMR / AR / ZIM	Nom de localité	Genre de SDR	PR	DR	SDR	RMR / AR / ZIM
Nouveau-Brunswick (suite)						Oak Mountain		13	11	001	998
Newtown		13	05	031	997	Oak Point		13	05	038	310
Nicholas Denys		13	15	012	328	Oak Point - Bartibog Bridge		13	09	036	997
Nicholas-Denys		13	15	012	328	Oakland		13	11	024	998
						Oakville		13	11	014	998
Nicols Trailer Park		13	05	015	310	Odell		13	12	008	998
Nictau		13	12	011	999	Odlum Junction		13	07	022	305
Nigadoo	VL	13	15	037	328	O'Donnells		13	09	027	997
Nixon		13	06	014	305	Ogden Mill		13	07	009	997
Noel Settlement		13	14	025	328	Old Bay Road		13	02	034	998
Noinville		13	08	024	997	Old Dans Landing		13	09	036	997
Noonan		13	03	016	320	Old Ridge		13	02	034	998
Nordin		13	09	050	329	Old shediac Road-Shediac Road		13	07	016	996
Normandie		13	08	014	996	O'Neil		13	07	019	305
North Black River		13	09	004	329	Ononette		13	05	015	310
North Branch		13	07	024	996	Orange Hill		13	01	001	310
North Cains		13	09	027	997	Orchards Corner		13	11	031	998
North Devon		13	10	032	320	Oromocto	T	13	03	012	997
North Esk Boom		13	09	028	329	Oromocto 26	IRI	13	03	013	997
North Forks		13	03	018	997	Oromocto West		13	03	012	997
North Head		13	02	052	997	Osborne Corner		13	06	011	305
North Lake	P	13	10	008	996	Oswald Gray		13	10	018	320
North Minto		13	04	022	997	Otter Cove		13	02	004	999
North Renous		13	09	018	996	Otter Lake		13	01	004	310
North Ridge		13	11	026	998	Otty Glen		13	05	057	310
North Road		13	02	004	999	Oxbow		13	12	011	999
North Rogersville		13	09	016	997	Pabineau 11	IRI	13	15	010	328
North Tay		13	10	028	320	Pacific Junction		13	07	019	305
North Tetagouche		13	15	008	328	Painsec		13	07	019	305
North Tilley		13	12	014	998	Painsec Junction		13	07	019	305
North View		13	12	011	999	Pamdene		13	05	015	310
Northampton	P	13	11	008	998	Pangburn		13	04	018	997
Northern Harbour		13	02	006	999	Paquetville	P	13	15	019	997
Northesk	P	13	09	028	329	Paquetville	VL	13	15	020	997
Northfield	P	13	03	018	997	Parker Ridge		13	09	027	997
Northrups Corner		13	05	034	997	Parker Road		13	09	011	329
Northumberland		13	09	021	997	Parkindale		13	06	008	305
Northwest Bridge		13	09	011	329	Parkside Estates		13	03	008	320
Northwest Harbour		13	02	006	999	Parlee Brook		13	05	024	997
Norton	P	13	05	016	996	Parleeville		13	05	031	997
Norton	VL	13	05	018	997	Partridge Valley		13	04	014	997
Nortondale		13	10	024	997	Pascobac		13	05	034	997
Notre-Dame		13	08	001	996	Passekeag		13	05	016	996
Notre-Dame-de-Lourdes	P	13	13	008	997	Passmore		13	09	014	329
Notre-Dame-des-Érables		13	15	019	997	Patrieville		13	13	024	335
Notre-Dame-des-Érables part A		13	15	019	997	Patterson		13	03	001	996
Notre-Dame-des-Érables part A / partie A		13	15	019	997	Patterson Siding		13	09	031	329
Notre-Dame-des-Érables part B		13	15	016	997	Pearsonville		13	05	031	997
Notre-Dame-des-Érables part B / partie B		13	15	016	997	Peekaboo Corner		13	05	018	997
Notre-Dame-des-Érables partie A		13	15	019	997	Peel	P	13	11	024	998
Notre-Dame-des-Érables partie B		13	15	016	997	Pelerin		13	08	006	997
Nowlanville		13	09	050	329	Pelletiers Mill		13	13	041	997
Oak Bay		13	02	042	998	Pemberton Ridge		13	10	008	996
Oak Haven		13	02	042	998						
Oak Hill		13	02	039	999						

Tableau 8 Index des noms de localité et code de subdivision de recensement correspondant, selon la province et le territoire, 2011 (suite)

Nom de localité	Genre de SDR	PR	DR	SDR	RMR / AR / ZIM	Nom de localité	Genre de SDR	PR	DR	SDR	RMR / AR / ZIM
Nouveau-Brunswick (suite)						Pleasant Ridge		13	02	044	999
Pembroke		13	11	008	998	Pleasant Ridge		13	05	031	997
Pennfield	P	13	02	011	997	Pleasant Ridge		13	09	016	997
Pennfield Corner		13	02	011	997	Pleasant Vale		13	06	008	305
Pennfield Ridge		13	02	011	997	Pleasant Villa		13	04	006	997
Pennfield Station		13	02	011	997	Plumweseep		13	05	031	997
Penniac		13	10	031	320	Plymouth		13	11	001	998
Penobsquis		13	05	026	997	Pocologan		13	02	008	310
Perry Point		13	05	014	310	Point aux Carr		13	09	004	329
Perry Settlement		13	05	028	997	Point de Bute		13	07	001	997
Perth	P	13	12	004	998	Point Gardiner		13	09	001	997
Perth-Andover	VL	13	12	006	998	Point La Nim		13	14	008	330
Peters Mills		13	08	016	997	Point La Nim / Pointe La Nim		13	14	008	330
Peters River		13	15	008	328	Point Park		13	06	020	305
Peterson's Trailer Court		13	10	002	320	Point Sapin		13	08	026	997
Petersville	P	13	04	001	310	Pointe de Bute		13	07	001	997
Petit Pre		13	07	016	996	Pointe LaFrance		13	15	001	997
Petit Rocher		13	15	014	328	Pointe Sauvage (Indian Point)		13	15	029	998
Petit Shippegan		13	15	029	998	Pointe-à-Bouleau		13	15	001	997
Petit Tracadie		13	15	003	998	Pointe-Alexandre		13	15	029	998
Petit-Cap		13	07	004	997	Pointe-Brûlé		13	15	031	998
Petit-Chockpish		13	08	016	997	Pointe-Brûlée		13	15	029	998
Petitcodiac	VL	13	07	029	997	Pointe-Canot		13	15	029	998
Petitcodiac East		13	07	029	997	Pointe-du-Chêne		13	07	016	996
Petite-Aldouane		13	08	019	997	Pointe-Rocheuse		13	15	028	998
Petite-Lamèque		13	15	029	998	Pointe-Sapin		13	08	026	997
Petite-Réserve		13	14	018	998	Pointe-Sapin-Centre		13	08	026	997
Petite-Rivière-à-la-Truite		13	13	024	335	Pointe-Sauvage		13	15	029	998
Petite-Rivière-de-l'Île		13	15	029	998	Pointe-Verte	VL	13	15	013	328
Petit-Gaspereau		13	15	001	997	Poirier		13	08	001	996
Petit-Large		13	08	021	997	Poirier		13	15	016	997
Petit-Ouest		13	14	018	998	Pokemouche		13	15	024	997
Petit-Paquetville		13	15	019	997	Pokemouche Landing		13	15	006	996
Petit-Rocher	VL	13	15	014	328	Pokeshaw		13	15	016	997
Petit-Rocher-Nord		13	15	012	328	Pokesudie		13	15	026	997
Petit-Rocher-Nord (Deveraux)		13	15	012	328	Pokiok		13	01	006	310
Petit-Rocher-Sud		13	15	012	328	Pokiok		13	10	014	997
Phillipstown		13	04	014	997	Pokiok Settlement		13	10	016	996
Picadilly		13	05	026	997	Pole Hill		13	11	011	998
Piccadilly		13	12	008	998	Poley Mountain		13	05	024	997
Piercemont		13	11	028	998	Pollett River		13	07	024	996
Pigeon Hill		13	15	029	998	Pomeroy		13	02	016	997
Pikes Peak		13	10	024	997	Pomeroy Ridge		13	02	039	999
Pinder		13	10	024	997	Pont Landry part A		13	15	001	997
Pine Glen		13	06	014	305	Pont Landry part A / partie A		13	15	001	997
Pine Ridge		13	08	014	996	Pont Landry part B		13	15	024	997
Pineau		13	08	024	997	Pont Landry part B / partie B		13	15	024	997
Pinecrest Heights		13	10	018	320	Pont Landry part C		13	15	021	997
Pineville		13	09	018	996	Pont Landry part C / partie C		13	15	021	997
Pinniquine		13	13	034	997	Pont Landry partie A		13	15	001	997
Pirogue		13	08	016	997	Pont Landry partie B		13	15	024	997
Plaster Rock	VL	13	12	009	998	Pont Landry partie C		13	15	021	997
Pleasant Point Subdivision		13	05	006	310	Pont-du-Milieu		13	08	021	997

Tableau 8 Index des noms de localité et code de subdivision de recensement correspondant, selon la province et le territoire, 2011 (suite)

Nom de localité	Genre de SDR	PR	DR	SDR	RMR / AR / ZIM	Nom de localité	Genre de SDR	PR	DR	SDR	RMR / AR / ZIM
Nouveau-Brunswick (suite)						Quispamsis					
Pontgravé		13	09	036	997	Ramsay Lodge	TV	13	05	057	310
Pont-Lafrance		13	15	001	997	Ramsay Sheds		13	09	026	329
Pont-Landry		13	15	024	997	Randall Corner		13	14	005	996
Poodiac		13	05	001	997	Randolph		13	03	014	996
Popelogan Depot		13	14	012	330	Rang Quatorze-Nord		13	01	006	310
Popple Depot		13	09	028	329	Rang St. George		13	14	021	998
Port Elgin	VL	13	07	002	998	Rang-Cinq-Et-Six		13	15	019	997
Portage River-Tracadie Beach part A		13	09	036	997	Rang-des-Bossé		13	14	021	998
Portage River-Tracadie Beach part A / Rivière du Portage-Tracadie Beach partie A		13	09	036	997	Rang-des-Bourgoin		13	13	022	335
Portage River-Tracadie Beach part B		13	15	001	997	Rang-des-Collin		13	13	004	997
Portage River-Tracadie Beach part B / Rivière du Portage-Tracadie Beach partie B		13	15	001	997	Rang-des-Couturier		13	13	036	997
Portage Vale		13	05	026	997	Rang-des-Deschêne		13	13	011	997
Portage-de-Shippagan		13	15	031	998	Rang-des-Lavoie		13	13	018	335
Portage-du-Lac		13	13	037	997	Rang-des-Morneault		13	13	034	997
Porten Settlement		13	11	004	998	Rang-Dix		13	14	021	998
Porter Brook		13	09	027	997	Rang-Dix-Huit		13	14	021	998
Porter Cove		13	09	027	997	Rang-Dix-Sud		13	14	021	998
Porter Road		13	01	001	310	Rang-Double-Nord		13	14	018	998
Powers Creek		13	13	001	998	Rang-Double-Sud		13	14	018	998
Pratts Camp		13	09	026	329	Rang-Douze-Nord		13	14	021	998
Pré-d'en-Haut		13	07	013	305	Rang-Douze-Sud		13	14	021	998
Prescott Hill		13	05	031	997	Rang-Quatorze		13	14	021	998
Price		13	06	014	305	Rang-Saint-Georges		13	15	019	997
Price Road		13	12	021	997	Rang-Saint-Joseph		13	13	034	997
Price Settlement		13	09	036	997	Rang-Seize		13	14	021	998
Priceville		13	09	027	997	Rang-Sept		13	14	018	998
Prides Landing		13	03	006	996	Rang-Sept-et-Huit		13	14	021	998
Prime		13	13	011	997	Rapids Depot		13	14	021	998
Primrose		13	01	004	310	Ratter Corner		13	05	021	997
Prince of Wales		13	01	016	310	Red Bank 4	IRI	13	09	023	329
Prince William	P	13	10	016	996	Red Bank 7		13	09	026	329
Prince William Station		13	10	004	996	Red Head		13	01	006	310
Princess Park		13	04	021	997	Red Oak Subdivision		13	07	019	305
Prosser Brook		13	06	008	305	Red Rapids		13	12	004	998
Public Landing		13	05	011	310	Red Rock		13	09	026	329
Pughs Crossing		13	10	028	320	Red Rock		13	10	036	996
Purdys Corner		13	01	006	310	Redbank		13	04	024	997
Quaco Road		13	01	004	310	Redford Road		13	12	008	998
Quaker Brook		13	12	004	998	Redmondville		13	09	004	329
Quality Trailer Park		13	11	004	998	Reeds Point		13	05	057	310
Quarries		13	04	006	997	Rees		13	04	018	997
Quarryville		13	09	011	329	Renauds Mills		13	08	001	996
Quatre-Coins		13	12	021	997	Renforth		13	05	014	310
Quatre-Coins		13	13	024	335	Renforth		13	05	045	310
Quatre-Milles		13	14	018	998	Renous		13	09	018	996
Queens		13	04	014	997	Renous-Quarryville part A		13	09	018	996
Queensbury	P	13	10	021	996	Renous-Quarryville part A / partie A		13	09	018	996
Queenstown		13	04	006	997	Renous-Quarryville part B		13	09	011	329
Quisibis		13	13	011	997	Renous-Quarryville part B / partie B		13	09	011	329
						Renous-Quarryville partie A		13	09	018	996
						Renous-Quarryville partie B		13	09	011	329
						Restigouche		13	14	016	996

Tableau 8 Index des noms de localité et code de subdivision de recensement correspondant, selon la province et le territoire, 2011 (suite)

Nom de localité	Genre de SDR	PR	DR	SDR	RMR / AR / ZIM	Nom de localité	Genre de SDR	PR	DR	SDR	RMR / AR / ZIM
Nouveau-Brunswick (suite)						Robichaud		13	07	005	997
Rexton	VL	13	08	017	998	Robichaud		13	09	036	997
Riceville		13	11	004	998	Robichaud Settlement		13	09	036	997
Riceville		13	13	032	335	Robinson		13	14	016	996
Richardsville		13	14	014	330	Robinsonville		13	14	016	996
Richard-Village		13	08	024	997	Roblyn Village		13	03	008	320
Richibucto	P	13	08	016	997	Rocheville		13	15	016	997
Richibucto	TV	13	08	018	997	Rockcliffe Subdivision		13	09	031	329
Richibucto 15	IRI	13	08	015	998	Rockport		13	07	008	997
Richibucto Village Cape		13	08	016	997	Rockville		13	05	021	997
Richibucto-Village		13	08	016	997	Rocky Corner		13	01	006	310
Richmond	P	13	11	001	998	Rocky Corner		13	02	052	997
Richmond Corner		13	11	001	998	Rogersville	P	13	09	016	997
Riley Brook		13	12	011	999	Rogersville	VL	13	09	017	997
Rings Corner		13	07	052	996	Rollingdam		13	02	044	999
Rio Grande		13	15	008	328	Rooth		13	10	001	320
Ripples		13	03	014	996	Rosaireville		13	09	016	997
Ritchie		13	10	024	997	Rosborough Settlement		13	10	016	996
Ritchie Lake		13	05	057	310	Rosedale		13	11	014	998
River Charlo		13	14	004	997	Rosehill		13	15	008	328
River De Chute		13	11	031	998	Rosevale		13	06	011	305
River de Chute		13	12	001	998	Ross		13	10	031	320
River de Chute Siding		13	11	028	998	Ross Corner		13	06	008	305
River Glade		13	07	024	996	Rossville		13	10	024	997
River Road		13	11	004	998	Rothesay	P	13	05	008	310
River Valley Subdivision		13	03	011	997	Rothesay	TV	13	05	045	310
Riverbank		13	05	021	997	Rothwell		13	04	022	997
Riverbank		13	11	024	998	Rough Waters		13	15	008	328
Riverbend Subdivision		13	06	014	305	Rowena		13	12	004	998
Riverland Subdivision		13	05	006	310	Roy		13	08	006	997
Riverside-Albert	VL	13	06	003	997	Roy Settlement		13	15	011	328
Riverside-Albert		13	06	004	997	Royal Road		13	10	028	320
Riverview	T	13	06	020	305	Royalton		13	11	031	998
Riverview Heights		13	05	057	310	Rusagonis		13	03	008	320
Riverview Heights		13	06	020	305	Rusagonis Station		13	03	008	320
Riverview Trailer Park		13	14	008	330	Rusagonis-Waasis		13	03	008	320
Rivière à la Truite		13	15	001	997	Russell		13	15	008	328
Rivière du Portage- Tracadie Beach partie A		13	09	036	997	Russelltown		13	09	021	997
Rivière du Portage- Tracadie Beach partie B		13	15	001	997	Russellville		13	09	031	329
Rivière-a-la-Truite		13	15	001	997	Sackville	P	13	07	008	997
Rivière-à-la-Truite		13	13	024	335	Sackville	T	13	07	009	997
Rivière-au-Portage		13	08	026	997	Saint Andrews	P	13	02	024	998
Rivière-des-Caches		13	09	038	997	Saint Andrews	T	13	02	026	998
Rivière-du-Portage		13	09	036	997	Saint Croix	P	13	02	028	999
Rivière-Verte	VL	13	13	014	335	Saint David	P	13	02	042	998
Rivière-Verte	P	13	13	015	996	Saint George	P	13	02	016	997
Roach		13	10	004	996	Saint Irénée and Alderwood		13	15	001	997
Roachville		13	05	031	997	Saint Irénée and Alderwood / Saint Irénée et Alderwood		13	15	001	997
Robertson Brook		13	09	036	997	Saint Irénée et Alderwood		13	15	001	997
Robertson Point		13	04	011	997	Saint James	P	13	02	039	999
Robertville		13	15	012	328	Saint John		13	01	004	310
						Saint John	CY	13	01	006	310

Tableau 8 Index des noms de localité et code de subdivision de recensement correspondant, selon la province et le territoire, 2011 (suite)

Nom de localité	Genre de SDR	PR	DR	SDR	RMR / AR / ZIM	Nom de localité	Genre de SDR	PR	DR	SDR	RMR / AR / ZIM
Nouveau-Brunswick (suite)						Sainte-Rose partie A		13	15	024	997
Saint John East		13	01	006	310	Sainte-Rose partie B		13	15	021	997
Saint John West		13	01	006	310	Sainte-Rose-Gloucester		13	15	024	997
Saint Martins	P	13	01	001	310	Sainte-Rosette		13	15	012	328
Saint Mary	P	13	08	006	997	Saint-Fabien		13	08	006	997
Saint Marys	P	13	10	031	320	Saint-François	P	13	13	041	997
Saint Patrick	P	13	02	021	997	Saint-François de Madawaska	VL	13	13	042	997
Saint Stephen	P	13	02	034	998	Saint-François-de-Kent		13	08	004	997
Saint-Amand		13	13	001	998	Saint-Gabriel-de-Kent		13	08	004	997
Saint-Amateur		13	15	019	997	Saint-Grégoire		13	08	004	997
Saint-André	P	13	13	001	998	Saint-Hilaire	P	13	13	032	335
Saint-André	RCR	13	13	002	998	Saint-Ignace		13	08	021	997
Saint-André & LeBlanc Office		13	07	005	997	Saint-Ignace Siding		13	08	019	997
Saint-André & Leblanc Office		13	07	005	997	Saint-Irénée		13	15	001	997
Saint-André & LeBlanc Office / Saint-André & Leblanc Office		13	07	005	997	Saint-Isidore	P	13	15	021	997
Saint-André-de-Shédiac		13	07	005	997	Saint-Isidore	VL	13	15	022	998
Saint-Anselme		13	07	045	305	Saint-Jacques	P	13	13	024	335
Saint-Antoine	VL	13	08	007	997	Saint-Jacques		13	13	027	335
Saint-Arthur		13	14	012	330	Saint-Jean-Baptiste		13	08	004	997
Saint-Athanase		13	08	024	997	Saint-Jean-Baptiste-de-Restigouche		13	14	016	996
Saint-Aubin		13	14	008	330	Saint-Jean-Baptiste-de-Restigouche		13	14	016	996
Saint-Basile	P	13	13	018	335	Saint-Joseph		13	07	013	305
Saint-Basile		13	13	027	335	Saint-Joseph		13	08	014	996
Saint-Camille		13	08	026	997	Saint-Joseph	P	13	13	022	335
Saint-Charles	P	13	08	019	997	Saint-Joseph-de-Kent		13	08	004	997
Saint-Charles Station		13	08	016	997	Saint-Joseph-de-Madawaska		13	13	022	335
Saint-Charles-Nord		13	08	019	997	Saint-Laurent		13	15	012	328
Saint-Cyrille		13	08	006	997	Saint-Lazare		13	08	006	997
Saint-Damien		13	08	006	997	Saint-Léolin	VL	13	15	017	997
Saint-David		13	08	004	997	Saint-Léonard	P	13	13	004	997
Sainte Cécile		13	15	029	998	Saint-Léonard	TV	13	13	006	997
Sainte-Anne	P	13	13	011	997	Saint-Léonard-Parent		13	13	004	997
Sainte-Anne		13	15	011	328	Saint-Louis	P	13	08	021	997
Sainte-Anne-de-Kent		13	08	004	997	Saint-Louis de Kent	VL	13	08	022	997
Sainte-Anne-de-Kent part A		13	08	004	997	Saint-Luc		13	08	024	997
Sainte-Anne-de-Kent part A / partie A		13	08	004	997	Saint-Marcel		13	08	001	996
Sainte-Anne-de-Kent part B		13	08	016	997	Saint-Martin-de-Kent		13	08	001	996
Sainte-Anne-de-Kent part B / partie B		13	08	016	997	Saint-Martin-de-Restigouche		13	14	021	998
Sainte-Anne-de-Kent partie A		13	08	004	997	Saint-Maure		13	14	005	996
Sainte-Anne-de-Kent partie B		13	08	016	997	Saint-Maurice		13	08	004	997
Sainte-Anne-de-Madawaska	VL	13	13	012	996	Saint-Norbert		13	08	014	996
Sainte-Anne-du-Bocage		13	15	028	998	Saint-Olivier		13	08	021	997
Sainte-Cécile		13	15	029	998	Saint-Paul	P	13	08	008	305
Saint-Édouard-de-Kent		13	08	004	997	Saint-Pierre-de-Kent		13	08	004	997
Sainte-Louise		13	15	012	328	Saint-Pons		13	15	001	997
Sainte-Marie-de-Kent		13	08	006	997	Saint-Quentin	P	13	14	021	998
Sainte-Marie-Saint-Raphaël	VL	13	15	033	998	Saint-Quentin	TV	13	14	022	998
Sainte-Marie-sur-Mer		13	15	033	998	Saint-Raphaël-sur-Mer		13	15	033	998
Sainte-Rose part A		13	15	024	997	Saint-Sauveur		13	15	006	996
Sainte-Rose part A / partie A		13	15	024	997	Saint-Sosime		13	08	010	996
Sainte-Rose part B		13	15	021	997	Saint-Thomas-de-Kent		13	08	004	997
Sainte-Rose part B / partie B		13	15	021	997	Saint-Wilfred		13	09	036	997

Tableau 8 Index des noms de localité et code de subdivision de recensement correspondant, selon la province et le territoire, 2011 (suite)

Nom de localité	Genre de SDR	PR	DR	SDR	RMR / AR / ZIM	Nom de localité	Genre de SDR	PR	DR	SDR	RMR / AR / ZIM
Nouveau-Brunswick (suite)						Shampers		13	05	014	310
Salem		13	05	028	997	Shanklin		13	01	001	310
Salem		13	06	011	305	Shannon		13	04	008	997
Salina		13	05	004	310	Shannonvale		13	14	008	330
Salisbury	P	13	07	024	996	Sharps Hill		13	05	031	997
Salisbury	VL	13	07	028	305	Shaw Brook		13	07	019	305
Salisbury Back Road		13	06	014	305	Shediac	P	13	07	016	996
Salmon Beach		13	15	008	328	Shediac	TV	13	07	052	996
Salmon Creek		13	04	014	997	Shediac Bridge		13	07	016	996
Salmon Creek		13	04	024	997	Shediac Bridge - Shediac River		13	07	016	996
Salmon River		13	01	001	310	Shediac Cape		13	07	016	996
Salmon River		13	04	024	997	Shediac Ridge		13	09	016	997
Salmon Rock Subdivision		13	05	011	310	Shediac River		13	07	016	996
Salmonhurst Corner		13	12	014	998	Shediac Road		13	07	013	305
Salt Springs		13	05	004	310	Sheffield		13	03	011	997
Samp Hill		13	05	028	997	Sheffield	P	13	03	014	996
Sand Brook		13	03	001	996	Sheila		13	15	003	998
Sand Hill		13	15	011	328	Shemogue		13	07	005	997
Sand Point		13	05	011	310	Shenstone		13	06	011	305
Sandy Point Road		13	01	006	310	Shepody		13	06	001	996
Sandyville		13	10	032	320	Sherwood Park		13	05	057	310
Sapin-Court		13	09	016	997	Sherwood Road		13	01	016	310
Saumarez	P	13	15	001	997	Shewan		13	11	011	998
Savard Settlement		13	09	031	329	Shinnickburn		13	09	018	996
Savoy Landing		13	15	029	998	Shippagan	P	13	15	029	998
Scale		13	03	014	996	Shippagan	T	13	15	031	998
Scotch Lake		13	10	021	996	Shippagan Portage		13	15	031	998
Scotch Ridge		13	02	039	999	Shippagan		13	15	029	998
Scotch Settlement		13	07	019	305	Siegas		13	13	011	997
Scotch Settlement		13	10	026	320	Siegas Lake Settlement		13	13	011	997
Scotchtown		13	04	021	997	Sillikers		13	09	026	329
Scott Road		13	07	024	996	Silver Falls Park		13	01	006	310
Scott Siding		13	10	011	998	Silver J Trailer Park		13	06	025	305
Scoudouc		13	07	016	996	Silverwood		13	10	032	320
Scoudouc part A		13	07	016	996	Simms Corner		13	01	006	310
Scoudouc part A / partie A		13	07	016	996	Simonds	P	13	01	004	310
Scoudouc part B		13	07	019	305	Simonds		13	11	011	998
Scoudouc part B / partie B		13	07	019	305	Simonds	P	13	11	021	998
Scoudouc partie A		13	07	016	996	Simpson Corner		13	02	042	998
Scoudouc partie B		13	07	019	305	Simpsons Field		13	14	005	996
Scoudouc Road		13	07	016	996	Sirois		13	13	011	997
Scovil		13	04	011	997	Sisson		13	12	008	998
Sea Side		13	14	001	996	Sisson Brook		13	12	011	999
Seal Cove		13	02	052	997	Sisson Ridge		13	12	008	998
Searsville		13	05	034	997	Sisson Settlement		13	10	026	320
Seaview		13	01	006	310	Six Roads		13	15	024	997
Second Falls		13	02	016	997	Six-Milles		13	14	018	998
Second North River		13	07	024	996	Skiff Lake		13	10	011	998
Seeleys Cove		13	02	011	997	Slope Road		13	03	018	997
Seigas		13	13	011	997	Smith And White Subdivision		13	15	008	328
Selwood		13	14	006	997	Smith Corner		13	04	014	997
Semiwagan Ridge		13	09	014	329	Smith Settlement		13	07	004	997
Sevogle		13	09	028	329	Smithfield		13	10	018	320

Tableau 8 Index des noms de localité et code de subdivision de recensement correspondant, selon la province et le territoire, 2011 (suite)

Nom de localité	Genre de SDR	PR	DR	SDR	RMR / AR / ZIM	Nom de localité	Genre de SDR	PR	DR	SDR	RMR / AR / ZIM
Nouveau-Brunswick (suite)						Spruce Brook		13	15	021	997
Smiths Corner		13	08	014	996	Spruce Lake		13	01	006	310
Smiths Creek		13	05	031	997	Squaw Cap		13	14	016	996
Smiths Crossing		13	09	018	996	St. Almo		13	12	008	998
Smithtown		13	05	006	310	St. Amateur		13	15	019	997
Snider Mountain		13	05	031	997	St. André		13	13	002	998
Somerset Park		13	10	018	320	St. Arthur		13	14	012	330
Somerville		13	11	014	998	St. Arthur / St-Arthur		13	14	012	330
Sormany		13	15	012	328	St. Basile 10	IRI	13	13	020	335
Sorrel Ridge		13	02	044	999	St. Croix		13	10	007	999
Soucy		13	13	037	997	St. David Ridge		13	02	042	998
South Bathurst		13	15	011	328	St. Gabriel-de-Kent		13	08	004	997
South Bay		13	01	006	310	St. George	T	13	02	018	998
South Black River		13	09	004	329	St. Henri-de-Barachois		13	07	005	997
South Branch		13	05	026	997	St. Hilaire	VL	13	13	033	335
South Branch		13	08	014	996	St. Margarets		13	09	004	329
South Devon		13	10	032	320	St. Martin-de-Restigouche		13	14	021	998
South Esk		13	09	026	329	St. Martin-de-Restigouche / St-Martin-de-Restigouche		13	14	021	998
South Gordonsville		13	11	024	998	St. Martins	VL	13	01	002	310
South Greenfield		13	11	014	998	St. Mary		13	15	011	328
South Johnville		13	11	028	998	St. Mary's 24		13	10	032	320
South Knowlesville		13	11	011	998	St. Sauveur		13	15	006	996
South Kouchibouguac		13	08	026	997	St. Simon		13	15	026	997
South Musquash		13	01	016	310	St. Sosime		13	08	010	996
South Nelson		13	09	014	329	St. Stephen	T	13	02	037	998
South Nelson Road		13	09	011	329	St. Thomas		13	11	021	998
South Newbridge		13	11	008	998	St. Wilfrid		13	09	036	997
South Portage		13	10	036	996	St.-Jean Baptiste-de-Restigouche		13	14	016	996
South Ridge		13	11	026	998	St.-Jean Baptiste-de-Restigouche / Saint-Jean-Baptiste-de-Restigouche		13	14	016	996
South River		13	15	024	997	Stanley	P	13	10	036	996
South Road Settlement		13	09	022	997	Stanley	VL	13	10	037	996
South Saint-Norbert		13	08	006	997	St-Antoine-de-Kent		13	08	007	997
South St. Norbert		13	08	006	997	Starlight Village		13	10	018	320
South Tetagouche		13	15	008	328	St-Arthur		13	14	012	330
South Tilley		13	12	014	998	Ste. Anne		13	15	008	328
South Tweedside		13	10	004	996	Ste. Anne De Kent		13	08	004	997
South Wakefield		13	11	014	998	Ste. Cécile		13	15	029	998
South Waterville		13	10	024	997	Ste. Cécile / Sainte Cécile		13	15	029	998
Southampton	P	13	10	024	997	Ste. Louise		13	15	012	328
Southampton Junction		13	10	025	997	Ste. Rosette		13	15	012	328
Southesk	P	13	09	026	329	Steeves Mills		13	06	011	305
Southfield		13	05	021	997	Steeves Mountain		13	07	019	305
Southfield Road		13	05	018	997	Steeves Settlement		13	07	024	996
Speerville		13	11	004	998	Steevescote		13	06	011	305
Spence Settlement		13	07	004	997	Stewarton		13	05	034	997
Spring Brook		13	08	014	996	Stickney		13	11	024	998
Springdale		13	05	026	997	Stilesville		13	07	019	305
Springfield	P	13	05	034	997	St-Isidore		13	15	022	998
Springfield		13	10	021	996	St-Martin-de-Restigouche		13	14	021	998
Springfield		13	11	004	998	St-Maure		13	14	005	996
Springfield Settlement		13	15	016	997	Stonehaven		13	15	016	997
Springhill		13	05	028	997						
Springhill		13	10	032	320						

Tableau 8 Index des noms de localité et code de subdivision de recensement correspondant, selon la province et le territoire, 2011 (suite)

Nom de localité	Genre de SDR	PR	DR	SDR	RMR / AR / ZIM	Nom de localité	Genre de SDR	PR	DR	SDR	RMR / AR / ZIM
Nouveau-Brunswick (suite)						Teeds Mills		13	11	004	998
Stoney Creek		13	06	014	305	Telly Road Crossing		13	09	031	329
Stoneycroft		13	05	057	310	Temperance Vale		13	10	024	997
Storeytown		13	09	022	997	Temple		13	10	024	997
Strathadam		13	09	028	329	Tennants Cove		13	05	036	996
Strong Corner		13	11	021	998	Terrains de L'Évêque		13	08	008	305
Studholm	P	13	05	031	997	The Bluff		13	07	016	996
Stymiest Road		13	09	036	997	The Cedars		13	05	014	310
Suce, La		13	13	041	997	The Glades		13	07	024	996
Sugar Brook		13	10	007	999	The Grant		13	05	034	997
Summerfield		13	05	031	997	The Ledge		13	02	031	998
Summerfield		13	11	031	998	The Lots		13	09	018	996
Summerville		13	05	011	310	The Range		13	04	018	997
Summit		13	11	028	998	The Ridge		13	04	024	997
Summit		13	14	008	330	The Willows		13	09	036	997
Summit Depot		13	14	021	998	Thériault		13	15	036	997
Sunbury		13	03	016	320	Thibault		13	14	018	998
Sunny Corner		13	09	026	329	Thomaston Corner		13	10	004	996
Sunny Corner		13	09	028	329	Thompson Corner		13	05	031	997
Sunnyside		13	14	025	328	Thompson Road		13	03	018	997
Sunnyside Beach		13	04	021	997	Thompson Subdivision		13	01	016	310
Sunpoke		13	03	008	320	Thornetown		13	04	014	997
Sunrise Estates		13	10	002	320	Three Brooks		13	12	008	998
Sunset Acres		13	02	011	997	Three Tree Creek		13	03	004	320
Sunset Valley		13	05	015	310	Tide Head	VL	13	14	015	330
Sunshine Acres Trailer Park		13	11	021	998	Tidnish Bridge		13	07	001	997
Surrey		13	06	025	305	Tilley Road		13	15	021	997
Sussex	P	13	05	021	997	Timber River		13	07	004	997
Sussex	T	13	05	022	997	Tinker		13	12	001	998
Sussex Corner	VL	13	05	023	997	Titusville		13	05	006	310
Sutherland Siding		13	10	036	996	Tobique 20	IRI	13	12	007	998
Swan Creek		13	03	011	997	Tobique Narrows		13	12	004	998
Swans Shore		13	10	004	996	Tompkins Ridge		13	12	014	998
Sweeney Settlement		13	13	024	335	Torryburn		13	05	045	310
Sweeneyville		13	08	008	305	Townsvie Estates		13	11	004	998
Synton		13	06	014	305	Tracadie		13	15	003	998
Sypher Cove		13	04	021	997	Tracadie Beach		13	15	001	997
Tabusintac		13	09	036	997	Tracadie-Sheila	TV	13	15	003	998
Tabusintac 9	IRI	13	09	047	999	Tracey Mills		13	11	031	998
Tabustinac		13	09	036	997	Tracy	VL	13	03	005	996
Tamarac Trailer Park		13	03	008	320	Tracy Depot		13	14	018	998
Tankville		13	07	022	305	Tracyville		13	03	004	320
Targettville		13	08	014	996	Tremblay		13	15	012	328
Tarrtown		13	11	028	998	Tripp Settlement		13	10	026	320
Tattons Corner		13	02	052	997	Trois-Ruisseaux		13	07	004	997
Taxis River		13	09	027	997	Trout Brook		13	09	028	329
Tay Creek		13	10	028	320	Trout Stream		13	15	001	997
Tay Falls		13	10	036	996	Trudel		13	15	019	997
Tay Mills		13	10	028	320	Tryon Settlement		13	02	044	999
Tay Valley		13	10	036	996	Tugtown		13	09	027	997
Taylor Village		13	07	011	305	Turgeon		13	14	025	328
Taymouth		13	10	031	320	Turner Settlement		13	12	001	998
Teahans Corner		13	06	007	999	Turtle Creek		13	06	014	305
						Tweedie		13	11	031	998
						Tweedie Brook		13	08	026	997

Tableau 8 Index des noms de localité et code de subdivision de recensement correspondant, selon la province et le territoire, 2011 (suite)

Nom de localité	Genre de SDR	PR	DR	SDR	RMR / AR / ZIM	Nom de localité	Genre de SDR	PR	DR	SDR	RMR / AR / ZIM
Nouveau-Brunswick (suite)						Upper Miramichi					
Two Brooks		13	12	011	999	Upper Napan	RCR	13	09	006	329
Tynemouth Creek		13	01	001	310	Upper Nelson		13	09	014	329
Underhill		13	09	019	997	Upper New Horton		13	06	004	997
Undine		13	12	016	998	Upper Northampton		13	11	008	998
Uniacke Hill		13	07	001	997	Upper Point de Bute		13	07	001	997
Union Corner		13	11	001	998	Upper Pokemouche		13	15	024	997
Union Mills		13	02	037	998	Upper Portage River		13	09	036	997
Union Settlement		13	04	018	997	Upper Portage River / Haut-Rivière-du-Portage		13	09	036	997
Upham	P	13	05	004	310	Upper Queensbury		13	10	014	997
Upper and Lower Northampton		13	11	008	998	Upper Rexton		13	08	016	997
Upper Balmoral		13	14	006	997	Upper Ridge		13	07	024	996
Upper Barnaby		13	09	014	329	Upper Rockport		13	07	008	997
Upper Bayside		13	02	028	999	Upper Royalton		13	11	031	998
Upper Belleisle		13	05	034	997	Upper Sackville		13	07	009	997
Upper Blackville		13	09	018	996	Upper Saint-Maurice		13	08	004	997
Upper Blackville Bridge		13	09	018	996	Upper Salt Springs		13	05	004	310
Upper Brighton		13	11	021	998	Upper Sheila		13	15	001	997
Upper Brockway		13	10	004	996	Upper Southampton		13	11	004	998
Upper Buctouche		13	08	006	997	Upper Stoneridge		13	10	028	320
Upper California		13	12	016	998	Upper Tilley Road		13	15	021	997
Upper Cape		13	07	004	997	Upper Tower Hill		13	02	042	998
Upper Caverhill		13	10	021	996	Upper Tracy		13	03	004	320
Upper Charlo		13	14	004	997	Upper Wards Creek		13	05	021	997
Upper Coverdale		13	07	019	305	Upper Waterville		13	11	014	998
Upper Crossing		13	14	003	996	Upper Waweig		13	02	028	999
Upper Derby		13	09	011	329	Upper Wicklow		13	11	031	998
Upper Dorchester		13	07	011	305	Upper Woodstock		13	11	004	998
Upper Dover		13	07	045	305	Upperton		13	05	004	310
Upper Dundee		13	14	008	330	Upsalquitch		13	14	016	996
Upper Durham		13	10	031	320	Urney		13	05	024	997
Upper Durham Road		13	10	031	320	Utopia		13	02	016	997
Upper Gagetown		13	04	004	996	Utopia Centre		13	02	011	997
Upper Gagetown		13	04	021	997	Val Comeau part B		13	09	036	997
Upper Gaspereau		13	04	024	997	Val Comeau part B / partie B		13	09	036	997
Upper Golden Grove		13	01	004	310	Val Comeau partie B		13	09	036	997
Upper Goshen		13	05	026	997	Val D'Amours part A		13	14	012	330
Upper Greenwich		13	05	038	310	Val D'Amours part A / partie A		13	14	012	330
Upper Hainesville		13	10	021	996	Val D'Amours part B		13	14	008	330
Upper Kent		13	11	031	998	Val D'Amours part B / partie B		13	14	008	330
Upper Kent / Haut-Kent		13	11	028	998	Val D'Amours part C		13	14	005	996
Upper Keswick		13	10	026	320	Val D'Amours part C / partie C		13	14	005	996
Upper Kintore		13	12	004	998	Val D'Amours partie A		13	14	012	330
Upper Knoxford		13	11	031	998	Val D'Amours partie B		13	14	008	330
Upper Letang		13	02	016	997	Val D'Amours partie C		13	14	005	996
Upper Little Ridge		13	02	039	999	Val Oakes		13	13	041	997
Upper Loch Lomond		13	01	004	310	Val-Comeau		13	15	001	997
Upper Maugerville		13	03	016	320	Val-Comeau part A		13	15	001	997
Upper Midland		13	05	034	997	Val-Comeau part A / partie A		13	15	001	997
Upper Mills		13	02	034	998	Val-Comeau partie A		13	15	001	997
Upper Mills		13	10	004	996						

Tableau 8 Index des noms de localité et code de subdivision de recensement correspondant, selon la province et le territoire, 2011 (suite)

Nom de localité	Genre de SDR	PR	DR	SDR	RMR / AR / ZIM	Nom de localité	Genre de SDR	PR	DR	SDR	RMR / AR / ZIM
Nouveau-Brunswick (suite)						Waterborough	P	13	04	018	997
Val-d'Amour		13	14	012	330	Waterford	P	13	05	024	997
Val-Doucet		13	15	019	997	Waterloo Corner		13	04	014	997
Val-Lambert		13	13	034	997	Waterside		13	06	004	997
Vallée-Lourdes		13	15	011	328	Waterville		13	03	011	997
Valley		13	11	004	998	Waterville		13	11	014	998
Valley Road		13	02	034	998	Watson Settlement		13	11	001	998
Valley View Estates		13	10	018	320	Watt Junction		13	02	039	999
Valleyview North		13	07	045	305	Waweig		13	02	028	999
Val-Melanson		13	14	012	330	Wayerton		13	09	028	329
Val-Michaud		13	15	012	328	Weaver		13	12	008	998
Val-Nadeau		13	13	034	997	Weaver Siding		13	09	021	997
Vautour		13	08	024	997	Weeks Road		13	02	039	999
Veneer		13	13	004	997	Welch		13	11	028	998
Verret		13	13	027	335	Welch Cove		13	02	008	310
Vespra		13	03	004	320	Weldfield		13	09	004	329
Victoria		13	09	004	329	Weldford	P	13	08	014	996
Victoria		13	12	011	999	Weldon		13	06	011	305
Victoria Beach		13	05	038	310	Weldon		13	07	022	305
Victoria Corner		13	11	014	998	Wellington	P	13	08	004	997
Village St.Pierre & Johnson Road		13	08	024	997	Wells		13	05	045	310
Village Ste. Croix		13	08	004	997	Welsford		13	04	001	310
Village-des-Arsenault		13	08	004	997	Welshpool		13	02	004	999
Village-des-Belliveau		13	08	008	305	West Bathurst		13	15	011	328
Village-des-Cormier		13	08	008	305	West Beach		13	01	004	310
Village-des-Léger		13	08	008	305	West Branch		13	08	014	996
Village-des-Poirier		13	15	016	997	West Collette		13	09	016	997
Village-La-Prairie		13	08	016	997	West Galloway		13	08	016	997
Village-Saint-Augustin		13	08	014	996	West Glassville		13	11	026	998
Village-Sainte-Croix		13	08	004	997	West Isles	P	13	02	006	999
Village-Saint-Irénée		13	08	004	997	West Quaco		13	01	001	310
Village-Saint-Jean		13	08	024	997	West River		13	06	004	997
Village-Saint-Laurent		13	09	036	997	West Riverview		13	06	020	305
Village-Saint-Paul		13	15	038	998	West Sackville		13	07	008	997
Village-Saint-Pierre		13	08	024	997	West Scotch Settlement		13	05	034	997
Vinegar Hill		13	05	021	997	West Waterville		13	10	024	997
Vinegar Hill		13	10	026	320	Westcock		13	07	008	997
Violette Brook		13	12	021	997	Westend		13	06	020	305
Violette Settlement		13	13	004	997	Western Charlotte part A		13	02	039	999
Violette Station		13	12	021	997	Western Charlotte part A / partie A		13	02	039	999
Waasis		13	03	008	320	Western Charlotte part B		13	02	034	998
Wakefield	P	13	11	014	998	Western Charlotte part B / partie B		13	02	034	998
Wakem Corner		13	11	031	998	Western Charlotte partie A		13	02	039	999
Walker Settlement		13	05	024	997	Western Charlotte partie B		13	02	034	998
Wallace Cove		13	02	012	998	Westfield	P	13	05	011	310
Waltons Lake		13	05	014	310	Westfield		13	05	015	310
Wapske		13	12	008	998	Westfield Beach		13	05	015	310
Ward		13	07	008	997	Westfield Centre		13	05	015	310
Ward Corner		13	08	004	997	Westmorland	P	13	07	001	997
Ward Settlement		13	10	036	996	Westmorland		13	07	016	996
Wards Creek		13	05	021	997	Weston		13	11	018	998
Warwick Settlement		13	09	026	329	Wheaton Settlement		13	07	024	996
Washademoak		13	04	014	997	White Head		13	02	001	998

Tableau 8 Index des noms de localité et code de subdivision de recensement correspondant, selon la province et le territoire, 2011 (suite)

Nom de localité	Genre de SDR	PR	DR	SDR	RMR / AR / ZIM	Nom de localité	Genre de SDR	PR	DR	SDR	RMR / AR / ZIM
Nouveau-Brunswick (fin)						Wirral Station		13	04	001	310
White Head Island		13	02	001	998	Wirral-Enniskillen		13	04	001	310
White Rapids		13	09	018	996	Wishart Point		13	09	036	997
Whitehead		13	05	014	310	Wood Point		13	07	008	997
Whites Brook		13	14	018	998	Woodhaven Court		13	07	022	305
White's Brook part A		13	14	016	996	Woodheaven Subdivision		13	05	014	310
White's Brook part A / partie A		13	14	016	996	Woodhurst		13	07	008	997
White's Brook part B		13	14	018	998	Woodland		13	02	011	997
White's Brook part B / partie B		13	14	018	998	Woodlands		13	10	036	996
White's Brook partie A		13	14	016	996	Woodman		13	10	024	997
White's Brook partie B		13	14	018	998	Woodmans Point		13	05	011	310
Whites Cove		13	04	011	997	Woodpecker Hall		13	05	007	310
Whites Mills		13	05	014	310	Woodpecker Hall		13	05	016	996
Whites Mountain		13	05	028	997	Woodside		13	03	011	997
Whites Settlement		13	08	001	996	Woodside		13	07	004	997
Whitney		13	09	028	329	Woodstock	P	13	11	004	998
Whittier Ridge		13	02	044	999	Woodstock	TV	13	11	006	998
Wickham	P	13	04	008	997	Woodstock 23	IRI	13	11	005	998
Wickham		13	11	001	998	Woodstock Road		13	10	024	997
Wicklow	P	13	11	031	998	Woodville		13	13	001	998
Wiggins Mill		13	10	021	996	Woodwards Cove		13	02	052	997
Wildlife Subdivision		13	10	002	320	Wuhr's Beach Road		13	04	021	997
Wileys Corner		13	02	028	999	Wyers Brook		13	14	016	996
Williamsburg		13	10	036	996	Yoho		13	10	018	320
Williamstown		13	09	026	329	York		13	10	021	996
Willow Grove		13	01	004	310	York Mills		13	10	004	996
Wilmot		13	10	004	996	Youghall		13	15	011	328
Wilmot	P	13	11	018	998	Young Ridge		13	09	016	997
Wilmot		13	11	021	998	Youngs Cove		13	04	018	997
Wilson Point		13	15	029	998	Youngs Cove Road		13	04	014	997
Wilson's Beach		13	02	004	999	Youngs Crossing		13	10	032	320
Windsor		13	11	011	998	Zealand		13	10	026	320
Wine River		13	09	004	329	Zionville		13	10	031	320
Winston		13	09	036	997						
Winton Crossing		13	14	001	996						
Wirral		13	04	001	310						

Tableau 8 Index des noms de localité et code de subdivision de recensement correspondant, selon la province et le territoire, 2011 (suite)

Nom de localité	Genre de SDR	PR	DR	SDR	RMR / AR / ZIM	Nom de localité	Genre de SDR	PR	DR	SDR	RMR / AR / ZIM
Québec						Alma	V	24	93	042	410
30-Milles, Le		24	07	906	999	Almaville-en-Bas		24	36	033	444
52-Milles, Le		24	98	020	999	Almaville-en-Haut		24	36	033	444
Aasiwaskwasich		24	99	904	999	Alouette		24	94	068	408
Abana		24	87	115	998	Alphonse-Desjardins, District électoral d'		24	25	213	421
Abattis, L'		24	16	005	997	Alstonvale		24	71	100	462
Abbotsford		24	55	015	450	Alva		24	46	058	997
Abbott's Corner		24	46	010	996	À-Ma-Baie		24	66	023	462
Abénakis		24	19	055	997	Amédée-Dion, Parc industriel		24	74	005	462
Abenakis Springs		24	50	128	996	Amherst	CT	24	78	070	997
Abercorn	VL	24	46	005	996	Amiante, District électoral d'		24	31	084	430
Abitibi		24	88	055	481	Aminapiskasich		24	99	810	999
Abitibi, partie Oeil-du-Nord		24	86	042	485	Aminapustasich		24	99	904	999
Abitibi-Ouest		24	87	058	997	Amos	V	24	88	055	481
Abri-du-Vent-de-Nord, L'		24	56	035	996	Amos-Est		24	88	055	481
Achakakunikach		24	99	904	999	Amqui	V	24	07	047	998
Achimasahitunanuch		24	99	904	999	Amulet		24	86	042	485
Achipaschikuyasinanuch		24	99	904	999	Amy Corners		24	45	025	996
Acier, District électoral de l'		24	59	035	454	Anaukaskayach		24	99	904	999
Acton		24	48	028	997	Anayapuskauch		24	99	904	999
Acton Vale	V	24	48	028	997	Ancien-Moulin-à-Pineault, L'		24	08	005	997
Adalômkamek		24	50	113	997	Ancienne-Cale-de-l'Étang-des-Caps, L'		24	01	023	998
Adamsville		24	46	078	450	Ancien-Quai, L'		24	01	023	998
Adamsville, District électoral d'		24	46	090	996	Anderson		24	69	045	997
Adderley		24	32	050	997	André, District électoral d'		24	70	052	465
Adirondack		24	67	802	462	André-Laurendeau, District électoral d'		24	66	007	462
Adstock	MÉ	24	31	056	996	Andréville		24	14	040	997
Aéroport-du-52, L'		24	98	020	999	Ange-Gardien	MÉ	24	55	008	997
Afrique, L'		24	92	030	996	Ange-Gardien, District électoral de l'		24	60	028	462
Aguanish	MÉ	24	98	030	999	Angéline		24	55	008	997
Ahuntsic		24	66	023	462	Anger		24	81	017	505
Aird		24	56	010	997	Angers		24	81	017	505
Akamiht Uahakutet		24	98	015	998	Angliers	VL	24	85	080	999
Akanekau Kauitshiht		24	98	015	998	Angus		24	66	023	462
Akulivik	VN	24	99	125	998	Anicinabe		24	89	040	997
Akulivik	TI	24	99	883	999	Anicinabe Ecitacikewapan		24	85	907	999
Akwesasne	IRI	24	69	802	999	Anicinabe Tcipekamik		24	85	907	999
Albanel	MÉ	24	92	030	996	Anistusikwasich		24	99	060	998
Albert Mines		24	45	055	433	Aniutarvik		24	99	879	999
Albert-Naud, District électoral d'		24	93	042	410	Anjou		24	66	023	462
Alberville	MÉ	24	07	025	999	Annabelle-Beach		24	67	802	462
Alcove		24	82	035	505	Anse, District électoral de l'		24	97	007	412
Aldéi-Martel, District électoral d'		24	54	110	996	Anse-à-la-Croix		24	08	023	403
Aldermac		24	86	042	485	Anse-aux-Amérindiens, L'		24	03	005	998
Alençon		24	52	045	996	Anse-aux-Fraises, L'		24	98	020	999
Allans Corners		24	69	030	996	Anse-à-Valleau		24	03	005	998
Allan's Corners		24	69	030	996	Anse-Blanchette, L'		24	03	005	998
Allard		24	06	020	998	Anse-des-Mères, L'		24	23	027	421
Allenby		24	23	027	421	Anse-des-Quinze-Collets, L'		24	04	037	998
Allen's Mill		24	34	115	997	Anse-Saint-Georges, L'		24	03	005	998
Alley-et-Cawood	MÉ	24	84	050	996	Antoine-Labelle		24	79	110	999
Alligator, L'		24	84	902	999	Anurikallak		24	99	902	999
Ally		24	91	902	999	Apamitaukasich		24	99	904	999

Tableau 8 Index des noms de localité et code de subdivision de recensement correspondant, selon la province et le territoire, 2011 (suite)

Nom de localité	Genre de SDR	PR	DR	SDR	RMR / AR / ZIM	Nom de localité	Genre de SDR	PR	DR	SDR	RMR / AR / ZIM
Québec (suite)						Aupaluk	TI	24	99	891	999
Apokwatcimew Sakik		24	90	012	998	Aupartuapik		24	99	887	999
Apollo		24	70	052	465	Aupasich		24	99	045	999
Apple Hill		24	76	008	996	Austin	MÉ	24	45	085	996
Applegrove		24	45	020	997	Auteuil		24	65	005	462
Arbre-à-Spring, L'		24	01	042	999	Auteuil, District électoral d'		24	31	084	430
Arcand, Parc industriel		24	88	055	481	Auteuil, District électoral d'		24	65	005	462
Arèsville		24	65	005	462	Authier	MÉ	24	87	050	997
Argentenay		24	92	065	411	Authier-Nord	MÉ	24	87	100	997
Argenteuil		24	76	043	996	Avignon		24	06	902	999
Armagh	MÉ	24	19	037	997	Avion-de-la-Rivière-à-l'Huile, L'		24	98	020	999
Armagh Station		24	19	037	997	Avoca		24	76	052	996
Armstrong		24	29	005	997	Awikwaschiskach		24	99	904	999
Arnaud-Jonction		24	97	007	412	Ayer's Cliff	VL	24	45	035	996
Arnfield		24	86	042	485	Aylmer		24	81	017	505
Arntfield		24	86	042	485	Aylmer Sound		24	98	015	998
Arqsiugaq		24	99	902	999	Aylwin		24	83	020	996
Arrivants, District électoral des		24	93	005	997	Aylwin Station		24	83	015	997
Arseneault		24	01	023	998	Ayrness		24	69	030	996
Arthabaska		24	39	030	996	Aysiataukach		24	99	904	999
Arthabaska		24	39	062	440	Aytiwawastach		24	99	904	999
Arthabaska-Est, District électoral d'		24	39	062	440	Babiche, La		24	79	010	997
Arthabaska-Nord, District électoral d'		24	39	062	440	Backport		24	45	072	433
Arthabaska-Ouest, District électoral d'		24	39	062	440	Bacon's Bay		24	45	043	996
Arthurville		24	19	082	997	Bagot		24	54	095	996
Artifice, L'		24	69	010	997	Bagotville		24	94	068	408
Arundel	CT	24	78	060	997	Baie, District électoral de la		24	01	023	998
Arvida		24	94	068	408	Baie, District électoral de la		24	81	017	505
Asati		24	90	012	998	Baie, La		24	34	060	997
Asbestos	V	24	40	043	997	Baie-Atibenne	NO	24	62	920	999
Ascot		24	43	027	433	Baie-Carrière		24	89	008	480
Ascot Corner	MÉ	24	41	055	433	Baie-Claire		24	79	047	997
Asikunitakupich		24	99	060	998	Baie-Comeau	V	24	96	020	406
Asinich Aatiwapich		24	99	060	998	Baie-Creuse		24	80	095	997
Asinich Ausapich		24	99	060	998	Baie-Davis		24	83	055	998
Asipwayasich		24	99	045	999	Baie-de-la-Bouteille	NO	24	62	906	999
Askwataskupich		24	99	902	999	Baie-de-l'Ours		24	80	090	997
Aston Station		24	50	023	997	Baie-des-Anglais		24	85	010	998
Aston-Jonction	MÉ	24	50	013	997	Baie-des-Bacon		24	95	032	997
Asuwapamatikunan		24	99	060	998	Baie-des-Brises		24	70	040	996
Atikamaw Pachistiwakan		24	99	060	998	Baie-des-Capucins		24	04	047	997
Atitkwapustasich		24	99	904	999	Baie-des-Cèdres		24	85	030	998
Auassat Kapmehenhiht		24	98	904	999	Baie-des-Chaloupes	NO	24	79	920	999
Aubert-Gallion		24	29	073	428	Baie-des-Frissons, La		24	08	053	403
Aubrey		24	69	017	997	Baie-des-Ha! Ha!		24	98	014	999
Aubut		24	13	025	997	Baie-de-Shawinigan		24	36	033	444
Auchistikunapasunanuch		24	99	060	998	Baie-des-Homards		24	97	022	997
Auclair	MÉ	24	13	045	998	Baie-des-Rochers		24	15	058	998
Audet	MÉ	24	30	055	997	Baie-des-Roses		24	10	043	404
Audy		24	35	010	997	Baie-des-Sables	MÉ	24	08	080	997
Augustines, Parc industriel des		24	03	005	998	Baie-de-Vaudreuil		24	71	083	462
Aumond	CT	24	83	090	998	Baie-d'Hudson	NO	24	99	904	999
Aupaluk	VN	24	99	105	999	Baie-Dorval		24	85	905	999

Tableau 8 Index des noms de localité et code de subdivision de recensement correspondant, selon la province et le territoire, 2011 (suite)

Nom de localité	Genre de SDR	PR	DR	SDR	RMR / AR / ZIM	Nom de localité	Genre de SDR	PR	DR	SDR	RMR / AR / ZIM
Québec (suite)						Barrière-du-Lac-des-Neiges		24	21	904	999
Baie-du-Febvre	MÉ	24	50	100	997	Barrière-du-Maurice, La		24	21	904	999
Baie-du-Lac		24	72	015	462	Barrière-Mésy		24	93	020	996
Baie-du-Poste		24	99	060	998	Barrington		24	68	015	997
Baie-d'Urfé		24	66	112	462	Bartouille		24	88	902	999
Baie-D'Urfé	V	24	66	112	462	Barville		24	88	022	997
Baie-James	MÉ	24	99	060	998	Bas-de-Champlain, Le		24	37	220	442
Baie-Johan-Beetz	MÉ	24	98	035	999	Bas-de-la-Baie		24	16	013	998
Baie-Jolie		24	37	067	442	Bas-de-la-Montagne, Le		24	75	005	462
Baie-Jolie		24	89	008	480	Bas-de-l'Anse		24	15	013	998
Baie-Laperrière		24	85	030	998	Bas-de-L'Assomption-Nord, District électoral du		24	60	028	462
Baie-Laval		24	95	045	997	Bas-de-L'Assomption-Sud, District électoral du		24	60	028	462
Baie-Martin		24	36	033	444	Bas-de-Sainte-Rose		24	65	005	462
Baie-Moïse		24	93	042	410	Bas-de-Sainte-Thérèse, District électoral du		24	73	020	462
Baie-Noire		24	80	055	996	Bas-du-Cournoyer, Le		24	38	010	442
Baie-Obaoca	NO	24	62	918	999	Base-Radar		24	90	012	998
Baie-Rouge		24	98	014	999	Base-Radar (lac Rainbow)		24	90	012	998
Baie-Sainte-Catherine	MÉ	24	15	065	999	Bas-Fond, Le		24	51	060	997
Baie-Sainte-Claire		24	98	020	999	Bassin, Le		24	70	052	465
Baie-Saint-Ludger		24	96	030	406	Bassin-du-Lièvre		24	81	017	505
Baie-Saint-Paul	V	24	16	013	998	Bastien, Le		24	90	012	998
Baie-Trinité	VL	24	96	005	997	Bathurst		24	07	085	997
Baie-Trinité-Est		24	96	005	997	Batiscan	MÉ	24	37	210	997
Baie-Trinité-Ouest		24	96	005	997	Batoche		24	31	008	997
Baie-Yell		24	80	095	997	Batoche		24	70	052	465
Baldwin Mills		24	44	037	997	Batture-Agômbama		24	51	015	997
Baleine, La		24	98	055	998	Batture-d'Argent, La		24	78	075	997
Banc, Le		24	79	924	999	Batture-de-Roche		24	79	922	999
Barachois		24	98	015	998	Bay Mill		24	95	010	997
Barachois-de-Malbaie		24	02	005	998	Bayard		24	79	037	998
Barachois-Nord		24	02	005	998	Bayonne		24	14	005	998
Barachois-Ouest		24	02	005	998	Beacon, Le		24	10	070	996
Barford		24	44	037	997	Beaconsfield	V	24	66	107	462
Baribeau		24	90	012	998	Bearn		24	85	020	997
Barkmere	V	24	78	050	999	Béarn	MÉ	24	85	020	997
Barnston		24	44	037	997	Beattie Point		24	82	025	505
Barnston-Ouest	MÉ	24	44	045	997	Beauce, District électoral de		24	70	022	462
Barrage-de-Grand-Détour		24	08	053	403	Beauce, partie Lac-du-Portage		24	29	005	997
Barrage-de-Saint-Narcisse		24	37	240	997	Beauce-Sartigan		24	29	045	997
Barrage-du-Grand-Remous		24	34	017	996	Beauceville	V	24	27	028	997
Barrage-Hopkins		24	44	037	997	Beauceville-Ouest		24	27	028	997
Barrage-McLaren		24	80	140	505	Beauchamp		24	18	005	998
Barrage-Mistigouèche		24	09	902	999	Beauchampville		24	81	017	505
Barrage-Sainte-Marguerite		24	97	007	412	Beauchampville, District électoral de		24	81	017	505
Barraute	MÉ	24	88	022	997	Beauchêne		24	85	005	998
Barré		24	28	040	997	Beaudet		24	34	904	999
Barrette		24	67	025	462	Beaudoin-Centre		24	39	005	996
Barrière, La		24	16	005	997	Beaudry		24	86	042	485
Barrière-Béthanie		24	94	068	408	Beauglen		24	05	077	997
Barrière-Caribou		24	62	060	997	Beauharnois	V	24	70	022	462
Barrière-de-la-Chaine, La		24	08	902	999						
Barrière-de-Laterrière		24	94	068	408						
Barrière-de-Stoneham		24	22	035	421						

Tableau 8 Index des noms de localité et code de subdivision de recensement correspondant, selon la province et le territoire, 2011 (suite)

Nom de localité	Genre de SDR	PR	DR	SDR	RMR / AR / ZIM	Nom de localité	Genre de SDR	PR	DR	SDR	RMR / AR / ZIM
Québec (suite)						Bellerive Ouest, District électoral de		24	70	052	465
Beauharnois-Salaberry		24	70	030	996	Bellerive-sur-le-Lac		24	79	030	997
Beaulac		24	31	008	997	Belle-Rivière		24	74	005	462
Beaulac		24	62	047	996	Belle-Rivière	NO	24	93	908	999
Beaulac-Garthy	MÉ	24	31	008	997	Belles-Amours, District électoral de		24	25	213	421
Beaulieu, District électoral de		24	25	213	421	Belles-Rives, District électoral de		24	81	017	505
Beaumont	MÉ	24	19	105	421	Belleterre	V	24	85	065	999
Beaumont		24	90	012	998	Bellevue		24	32	045	997
Beaumont-Est		24	19	105	421	Bellevue		24	53	020	996
Beaumont-la-Ronce		24	17	070	998	Bellevue		24	67	055	462
Beauport		24	23	027	421	Bellevue		24	71	065	462
Beaupré	V	24	21	025	996	Bellevue		24	91	042	997
Beaupré		24	21	030	996	Bellevue, District électoral de		24	71	070	462
Beaurepaire		24	66	107	462	Bellevue, District électoral de		24	81	017	505
Beaurivage		24	33	025	997	Belle-Vue, District électoral de la		24	94	235	408
Beauséjour		24	10	043	404	Belley		24	16	055	997
Beauséjour		24	13	080	997	Belmina		24	31	035	997
Beaux-Rivages		24	79	078	998	Beloil		24	57	035	462
Beaux-Rivages-Lac-des-Écorces-Val-Barrette		24	79	078	998	Beloil	V	24	57	040	462
Beaver Crossing		24	69	060	997	Belval		24	19	025	997
Bécancour	V	24	38	010	442	Belval, District électoral de		24	70	052	465
Bédard		24	79	060	997	Belvédère		24	71	065	462
Bedford	V	24	46	035	997	Belvédère-Heights		24	45	055	433
Bedford	CT	24	46	040	997	Béranger		24	46	050	996
Beebe Junction		24	45	008	997	Berceau-de-Kamouraska		24	14	050	998
Beebe Plain		24	45	008	997	Bergeronnes		24	95	018	997
Beech Grove		24	82	030	505	Bergerville		24	23	027	421
Bégin	MÉ	24	94	250	996	Bernatchez		24	18	015	997
Bélaïr		24	23	027	421	Bernières		24	25	213	421
Bélaïr		24	23	072	421	Bernierville		24	32	013	997
Bélaïr Est, District électoral de		24	34	078	997	Berry	MÉ	24	88	070	996
Bélaïr Ouest, District électoral de		24	19	068	421	Berryer		24	17	065	997
Béland		24	29	013	997	Berthier		24	52	040	997
Bélangier		24	13	020	997	Berthier-sur-Mer	MÉ	24	18	065	997
Bélangier		24	65	005	462	Berthierville	V	24	52	035	997
Belcourt	MÉ	24	89	050	997	Bertrame		24	79	060	997
Belgoville		24	36	033	444	Betchouane		24	98	040	998
Bel-Horizon		24	43	027	433	Béthanie	MÉ	24	48	005	997
Bell Falls		24	76	052	996	Béthel		24	42	065	997
Bell Mount		24	84	055	997	Bethléem		24	41	027	997
Bellarmin		24	30	070	998	Betsiamites		24	96	802	998
Bellavance		24	07	902	999	Biddy's Hole		24	84	070	997
Belle-Alliance, District électoral de		24	29	073	428	Biencourt	MÉ	24	13	055	997
Belle-Anse		24	02	005	998	Bienvendu		24	87	090	997
Bellechasse		24	19	050	997	Bienville		24	25	213	421
Bellecombe		24	86	042	485	Big Dam		24	22	020	421
Bellefeuille		24	41	020	997	Big Mesh		24	98	012	997
Bellefeuille		24	75	017	462	Big Willow-Bed		24	98	912	999
Bellerive		24	70	052	465	Bigras-Island		24	65	005	462
Bellerive Centre, District électoral de		24	70	052	465	Bilodeau		24	91	015	998
Bellerive Est, District électoral de		24	70	052	465	Birch Manor		24	81	017	505
						Birchton		24	41	038	996
						Biron		24	06	013	998

Tableau 8 Index des noms de localité et code de subdivision de recensement correspondant, selon la province et le territoire, 2011 (suite)

Nom de localité	Genre de SDR	PR	DR	SDR	RMR / AR / ZIM	Nom de localité	Genre de SDR	PR	DR	SDR	RMR / AR / ZIM
Québec (suite)						Bordeaux		24	66	023	462
Bishopton		24	41	117	996	Borden Point		24	82	025	505
Black Lake		24	31	084	430	Border Beacon		24	99	902	999
Blackburn		24	91	020	998	Boscobel		24	42	060	997
Blackpool		24	68	005	997	Boscoville		24	62	030	996
Blagousse		24	16	048	998	Botrel		24	17	060	998
Blainville	V	24	73	015	462	Bouchard		24	73	015	462
Blanche		24	80	085	996	Boucherville	V	24	58	033	462
Blanche-Mills		24	80	055	996	Bouchette	MÉ	24	83	050	997
Blanc-Sablon	MÉ	24	98	005	998	Boucle-des-Rapides		24	07	908	999
Blouin		24	19	068	421	Boudreau-Corners		24	44	071	433
Blouse, La		24	71	125	996	Bouée-Gagnon, La		24	83	095	997
Blue Hills		24	77	050	996	Bougainville		24	02	005	998
Blue Sea	MÉ	24	83	045	997	Boulangier		24	92	015	411
Board Dam		24	84	902	999	Boulay		24	07	057	998
Bocage, District électoral du		24	61	030	456	Boulé		24	87	030	997
Bocage, Le		24	13	095	997	Bouleaux, Les		24	42	020	996
Bochart		24	91	902	999	Bouleaux-Gris, Les		24	46	105	997
Bogton		24	68	005	997	Boullais, Les		24	21	030	996
Boileau	MÉ	24	80	115	997	Boulogne		24	49	048	447
Boiler, Le		24	85	907	999	Boundary		24	30	025	998
Boilleau		24	94	220	996	Bourbonnais		24	19	062	997
Bois-Blanc		24	51	045	997	Bourbonnière		24	76	020	468
Boisbriand	V	24	73	005	462	Bourdages		24	05	060	998
Bois-Brûlé		24	03	005	998	Bourgault		24	17	070	998
Boischatel	MÉ	24	21	045	421	Bourgchemin, District électoral de		24	53	052	454
Bois-d'Angoulême		24	53	052	454	Bourgeois, District électoral des		24	25	213	421
Bois-de-Boulogne, District électoral de		24	65	005	462	Bourg-la-Reine		24	23	027	421
Bois-de-Grandmont		24	93	035	996	Bourg-les-Neiges		24	21	010	996
Bois-des-Acadiens		24	53	052	454	Bourg-Louis		24	34	128	997
Bois-des-Bel		24	12	057	405	Bourg-Louis-Station		24	34	128	997
Bois-des-Filion	V	24	73	030	462	Bourgmont		24	89	040	997
Bois-du-Curé		24	59	035	454	Bourg-Royal		24	23	027	421
Bois-Franc	MÉ	24	83	085	998	Bourlamaque		24	89	008	480
Bois-Franc, Le		24	71	125	996	Bournival		24	51	025	996
Boisville		24	01	023	998	Bout-de-l'Île		24	66	023	462
Bolton Centre		24	45	095	996	Bout-de-l'Île, District électoral du		24	66	023	462
Bolton Forest		24	45	093	996	Bout-du-Bois-Dansant, Le		24	71	140	996
Bolton Glen		24	46	065	997	Bout-du-Monde		24	51	060	997
Bolton-Est	MÉ	24	45	095	996	Bowman	MÉ	24	80	145	505
Bolton-Ouest	MÉ	24	46	065	997	Bown		24	41	070	996
Bonaventure	V	24	05	045	998	Boyer		24	19	110	996
Bonaventure		24	05	902	999	Boyer		24	79	078	998
Bonaventure-Est		24	05	045	998	Boynton		24	44	050	997
Bon-Conseil		24	49	075	447	Bradley		24	82	030	505
Bon-Désir		24	95	018	997	Brador		24	98	005	998
Bondville		24	46	075	996	Bradore Bay		24	98	005	998
Bonne-Espérance	MÉ	24	98	010	999	Bradore-Bay		24	98	005	998
Bonsecours	MÉ	24	42	040	997	Brady, District électoral de		24	81	017	505
Boom Camp		24	85	075	999	Branche-Nord, La		24	08	010	996
Boom Defence, La		24	03	005	998	Bras-d'Apic		24	17	045	998
Boom, Le		24	04	047	997	Bras-d'apic		24	17	045	998
Booth's Beach		24	43	027	433	Brasset		24	03	005	998

Tableau 8 Index des noms de localité et code de subdivision de recensement correspondant, selon la province et le territoire, 2011 (suite)

Nom de localité	Genre de SDR	PR	DR	SDR	RMR / AR / ZIM	Nom de localité	Genre de SDR	PR	DR	SDR	RMR / AR / ZIM
Québec (suite)						Bryson		24	69	037	997
Brazel Neighbourhood		24	41	038	996	Bryson	MÉ	24	84	025	997
Breakeyville		24	25	213	421	Bryson		24	84	040	997
Breault		24	50	023	997	Bûché-à-Louis-Rehel, Le		24	05	902	999
Brébeuf		24	06	020	998	Bûché-à-Médé, Le		24	02	902	999
Brébeuf	PE	24	78	075	997	Buckingham		24	81	017	505
Brèche-à-Manon		24	02	010	997	Buckingham-Jonction		24	81	017	505
Breckenridge		24	82	030	505	Buckland-Est		24	19	010	997
Breckenridge, District électoral de		24	82	030	505	Bugeaud		24	05	025	997
Brennan Hills		24	83	010	996	Buissons, Station de recherche des		24	96	030	406
Brennan's Hill		24	83	010	996	Bull Pen		24	22	025	421
Brésolettes		24	23	027	421	Bulwer		24	41	038	996
Bretagne		24	14	005	998	Bumbay, District électoral de		24	67	050	462
Bricailles, Les		24	38	070	997	Burgerville		24	83	050	997
Bridgetown		24	69	010	997	Burks Corners		24	80	070	996
Bridgeville		24	02	005	998	Burnet		24	82	025	505
Brière, District électoral de		24	74	005	462	Burtonville		24	56	023	997
Brigham	MÉ	24	46	090	996	Bury	MÉ	24	41	070	996
Brill		24	46	065	997	Butte-à-Chandonnet, La		24	38	070	997
Brisay		24	99	060	998	Butte-à-Julie, La		24	15	013	998
Brise-Culotte		24	37	210	997	Buttereau-du-Nègre, Le		24	01	023	998
Brise-du-Lac		24	62	053	996	Buttereau-Vert, Le		24	01	023	998
Brise-Lame, Le		24	01	023	998	Butternut Flat		24	45	060	996
Bristol	MÉ	24	84	005	996	Cabanage, Le		24	94	205	997
Bristol Mines		24	84	005	996	Cabane-du-Teuil, La		24	07	914	999
Bristol Ridge		24	84	005	996	Cabane-Noire, La		24	01	023	998
Bristol-les-Mines		24	84	005	996	Cabane-Ronde		24	64	015	462
Britannia Mills		24	54	072	996	Cabano		24	13	073	997
Broadlands		24	06	035	996	Cache, La		24	05	902	999
Brodeur		24	83	088	997	Cache, La		24	86	042	485
Brome	VL	24	46	070	997	Cache-Canada		24	34	902	999
Brome-Centre		24	46	075	996	Cache-Cinq		24	96	015	406
Brome-Missisquoi		24	46	050	996	Cache-Douze		24	96	015	406
Bromont	V	24	46	078	450	Cache-Quatre		24	96	015	406
Bromont-Deux		24	46	078	450	Cache-Trois		24	96	015	406
Brompton Gore		24	42	032	997	Cachette-chez-Ringuette, La		24	91	010	997
Bromptonville		24	43	027	433	Cacouna	MÉ	24	12	057	405
Brook Cove		24	45	072	433	Cacouna-Est		24	12	057	405
Brookbury		24	41	070	996	Cacouna-Station		24	12	057	405
Brookdale		24	80	115	997	Cacouna-Sud		24	12	057	405
Brooklet		24	69	045	997	Cadillac		24	86	042	485
Brookline		24	58	227	462	Cadot		24	63	030	996
Brookport		24	46	090	996	Café		24	89	050	997
Brossard	V	24	58	007	462	Cages, Les		24	10	902	999
Brosseau		24	58	007	462	Caillou-du-Pied-de-Saint-Roch, Le		24	20	030	421
Broughton Station		24	31	130	996	Caldwell		24	84	005	996
Brown's Hill		24	45	025	996	Cale-à-Ben, La		24	01	023	998
Brownsburg		24	76	043	996	Cale-à-Fatima, La		24	01	023	998
Brownsburg-Chatham	V	24	76	043	996	Cale-à-Will, La		24	01	023	998
Brûlis-à-Thyme, Le		24	98	040	998	Californie		24	52	090	997
Brunet		24	79	088	998	Calixa-Lavallée	PE	24	59	030	996
Bruno-Jonction		24	58	037	462	Call's Mills		24	46	075	996
Bryant's Landing		24	45	085	996	Calumet		24	76	052	996

Tableau 8 Index des noms de localité et code de subdivision de recensement correspondant, selon la province et le territoire, 2011 (suite)

Nom de localité	Genre de SDR	PR	DR	SDR	RMR / AR / ZIM	Nom de localité	Genre de SDR	PR	DR	SDR	RMR / AR / ZIM
Québec (suite)						Canton-des-Roches		24	14	080	999
Calvaire, Le		24	23	072	421	Canton-Jetté		24	07	035	999
Calvaire, Le		24	38	070	997	Canton-Pelletier		24	92	065	411
Calway		24	27	043	997						
Camp-à-Alexandre-Lévesque, Le		24	07	908	999	Canton-Tremblay		24	94	240	408
Camp-Adams, Le		24	97	007	412	Cap aux Rets		24	16	013	998
						Cap Martin		24	16	055	997
Camp-à-Fabien, Le		24	07	908	999	Cap, Le		24	23	027	421
Camp-Beaulieu, Le		24	07	908	999	Cap-à-la-Baleine		24	08	023	403
Camp-Beaugard, Le		24	83	095	997						
Campbell Corners		24	46	017	997	Cap-à-la-Branche		24	16	023	997
Campbell's Bay	MÉ	24	84	030	997	Cap-à-l'Aigle		24	15	013	998
						Cap-à-l'Original		24	10	043	404
Campbell's Corner		24	32	058	997	Cap-aux-Corbeaux		24	16	013	998
Campbellton		24	06	804	330	Cap-aux-Meules		24	01	023	998
Camp-C.I.P.		24	85	907	999						
Camp-Comfort		24	31	008	997	Cap-aux-Oies		24	16	048	998
Camp-Cyprès		24	62	912	997	Cap-aux-Os		24	03	005	998
						Cap-Blanc		24	23	027	421
Camp-de-la-Grippe, Le		24	07	040	997	Cap-Bon-Ami		24	03	005	998
Camp-de-la-Robine, Le		24	06	902	999	Cap-Brûlé		24	21	902	999
Camp-du-Curé, Le		24	07	910	999						
Camp-du-Prospecteur, Le		24	93	075	997	Cap-Chat	V	24	04	047	997
Camp-du-Vieillard, Le		24	04	902	997	Cap-de-la-Madeleine		24	37	067	442
						Cap-de-la-Table		24	98	020	999
Camp-Ernest, Le		24	07	904	999	Cap-de-Rabast		24	98	020	999
Camp-Faribault, Le		24	08	902	999	Cap-de-Roche, Le		24	40	043	997
Camp-Fortune		24	82	025	505						
Camp-Garde-Feu, Le		24	89	008	480	Cap-des-Pilotes, Le		24	08	053	403
Camp-Indien, Le		24	94	930	999	Cap-des-Rosiers-Est		24	03	005	998
						Cape Cove		24	02	005	998
Camping-Lavoie		24	10	043	404	Cape Hopes Advance		24	99	889	999
Camp-Isaac		24	85	907	999	Capelton		24	45	055	433
Camp-Johnson, Le		24	03	904	999						
Camp-Mercier		24	21	904	999	Cap-Gaspé		24	03	005	998
Camp-Michaud		24	79	926	999	Caplan	MÉ	24	05	060	998
						Caplan-Ouest		24	05	060	998
Camp-Nector, Le		24	08	005	997	Cap-Ouest		24	94	068	408
Camp-Ouareau		24	62	055	997	Cap-Rouge		24	23	027	421
Camp-Quatre, Le		24	04	010	998						
Camp-Quatre, Le		24	85	907	999	Cap-Saint-Ignace	MÉ	24	18	045	998
Camp-Richelieu		24	82	035	505	Cap-Saint-Jacques		24	66	023	462
						Cap-Saint-Martin		24	65	005	462
Camp-Soucy, Le		24	07	914	999	Cap-Santé	V	24	34	030	997
Camp-Trente-Cinq, Le		24	85	907	999	Caps-de-Maria		24	06	013	998
Camp-Trente-Neuf, Le		24	02	902	999						
Camp-Trente-Six, Le		24	02	902	999	Cap-Seize		24	04	902	997
Camp-Vingt-Cinq, Le		24	85	907	999	Caps-Saint-Fidèle		24	15	013	998
						Cap-Tourmente		24	21	020	997
Canatiche		24	97	902	999	Capucins		24	04	047	997
Candiac	V	24	67	020	462	Cap-Vert		24	01	023	998
Caniapiscau	NO	24	97	908	999						
Cann		24	90	012	998	Capweak		24	90	012	998
Cannes-de-Roches		24	02	005	998	Cardinal, Parc industriel		24	23	027	421
						Careys Hill		24	05	070	998
Canon		24	58	227	462	Caribou		24	90	027	999
Canrobert		24	55	008	997	Carignan		24	57	005	462
Canterbury		24	41	070	996						
Cantic		24	56	023	997	Carignan	V	24	57	010	462
Cantin		24	26	070	421	Carignan		24	90	012	998
						Carillon		24	76	008	996
Cantley	MÉ	24	82	020	505	Carleton		24	06	013	998
Canton-Arnaud		24	97	007	412	Carleton-Ouest		24	06	013	998

Tableau 8 Index des noms de localité et code de subdivision de recensement correspondant, selon la province et le territoire, 2011 (suite)

Nom de localité	Genre de SDR	PR	DR	SDR	RMR / AR / ZIM	Nom de localité	Genre de SDR	PR	DR	SDR	RMR / AR / ZIM
Québec (suite)						Chabot		24	80	045	997
Carleton–Saint-Omer		24	06	013	998	Chalet-Lyman, Le		24	10	043	404
Carleton-sur-Mer	V	24	06	013	998	Chaleurs		24	05	070	998
Carlin		24	76	052	996	Chalifoux		24	83	050	997
Carmel		24	49	080	447	Chaloupe, District électoral de la		24	61	030	456
Caron		24	86	042	485	Chalto		24	30	050	998
Carrefour, District électoral du		24	25	213	421	Chambly	V	24	57	005	462
Carrière, La		24	48	038	996	Chambord	MÉ	24	91	020	998
Carrier-Jonction		24	25	213	421	Chambord-Jonction		24	91	020	998
Carroll		24	84	070	997	Chameran		24	66	023	462
Carrs		24	69	060	997	Champagnat, District électoral de		24	93	042	410
Cartierville		24	66	023	462	Champcoeur		24	88	015	996
Cartierville, District électoral de		24	66	023	462	Champ-des-Gouffres		24	98	020	999
Casault		24	18	050	997	Champ-Fleuri		24	65	005	462
Casavant, Parc industriel		24	59	010	462	Champigny		24	23	027	421
Cascades		24	82	025	505	Champlain	MÉ	24	37	220	442
Cascades, District électoral des		24	54	048	452	Champlain, District électoral de		24	67	020	462
Cascades-Malignes	NO	24	83	904	999	Champlain, District électoral de		24	70	052	465
Cascapédia		24	05	077	997	Champneuf	MÉ	24	88	005	999
Cascapédia–Saint-Jules	MÉ	24	05	077	997	Chandler	V	24	02	028	998
Casey		24	90	012	998	Chandler-Ouest		24	02	028	998
Casgrain		24	21	030	996	Chandonnet		24	32	050	997
Casse-Pierre, Le		24	09	048	998	Channel		24	45	085	996
Cassville		24	44	050	997	Chante-Bois, District électoral		24	80	015	996
Castagnier		24	88	015	996	Chantelle		24	62	047	996
Castle Gardens		24	58	227	462	Chapais		24	17	010	998
Castlebar		24	40	047	997	Chapais	V	24	99	020	998
Castonguay		24	07	047	998	Chapeau		24	84	082	996
Castors, Les		24	93	075	997	Chapel's Corner		24	46	050	996
Causapscal	V	24	07	018	998	Charette	MÉ	24	51	080	997
Cave, La		24	44	023	997	Charge, La		24	16	023	997
Cavée, La		24	91	015	998	Charlemagne	V	24	60	005	462
Cavernes, Les		24	09	005	998	Charlesbourg		24	23	027	421
Cavignac		24	54	100	996	Charlesbourg-Ouest		24	23	027	421
Cawood		24	84	050	996	Charles-Lynch Place		24	84	082	996
Caymant	MÉ	24	83	040	996	Charlevoix		24	16	902	999
Cécile		24	70	052	465	Charlevoix-Est		24	15	902	999
Cedar Park		24	66	097	462	Charny		24	25	213	421
Cedar Park Heights, District électoral de		24	66	097	462	Charrington		24	44	003	997
Cedar Park, District électoral de		24	66	097	462	Charteris		24	84	015	997
Cedarbrook		24	71	105	462	Chartier-Versailles		24	56	097	996
Cedarville		24	45	020	997	Chartierville	MÉ	24	41	020	997
Cédrière, La		24	03	020	998	Chasse, District électoral de la		24	96	020	406
Cédrière, La		24	18	070	999	Chatboro		24	76	043	996
Cent-Ans, Le		24	31	040	996	Château-Bigot		24	23	027	421
Centre, District électoral du		24	01	023	998	Château-Bleu		24	78	032	997
Centre, District électoral du		24	12	015	405	Château-d'Eau		24	23	802	421
Centre-Kelly		24	46	058	997	Châteauguay	V	24	67	050	462
Centre-Monseigneur-Guay		24	25	213	421	Châteauguay		24	67	055	462
Centre-Saint-François		24	69	065	996	Châteauguay		24	70	022	462
Centre-Ville, District électoral du		24	56	083	459	Châteauguay-Centre		24	67	050	462
Centre-Ville, District électoral du		24	81	017	505	Châteauguay-Station		24	67	050	462
Ceramic		24	85	907	999	Château-Menier, Le		24	98	020	999

Tableau 8 Index des noms de localité et code de subdivision de recensement correspondant, selon la province et le territoire, 2011 (suite)

Nom de localité	Genre de SDR	PR	DR	SDR	RMR / AR / ZIM	Nom de localité	Genre de SDR	PR	DR	SDR	RMR / AR / ZIM
Québec (suite)						Chisasibi	TC	24	99	814	998
Château-Richer	V	24	21	035	421	Choisy		24	71	100	462
Chatham		24	76	043	996	Chomedey		24	65	005	462
Chaudière-Bassin		24	25	213	421	Chomedey, District électoral de		24	65	005	462
Chaudière-Bassin, District électoral de		24	25	213	421	Chouinard, District électoral de		24	96	025	406
Chaudière-Jonction		24	25	213	421	Christieville		24	77	050	996
Chaudron, Le		24	18	020	997	Christ-Roi		24	83	065	998
Chaufferie, La		24	93	070	996	Christ-Roi-Laval, District électoral de		24	36	033	444
Chaumont, District électoral de		24	66	023	462	Chute-à-Caron		24	94	068	408
Chaussée, La		24	39	015	996	Chute-aux-Galets		24	94	245	408
Chaussée-de-Castors, La		24	18	015	997	Chute-aux-Outardes	VL	24	96	035	406
Chaussée-du-Moulin, La		24	01	023	998	Chute-des-Georges		24	94	245	408
Chauvigny		24	94	068	408	Chute-des-Passes		24	92	902	996
Chazel	MÉ	24	87	095	997	Chute-des-Passes		24	94	930	999
Chelsea	MÉ	24	82	025	505	Chute-du-Grand-Calumet		24	84	035	997
Chemin-Craig		24	25	213	421	Chute-du-Pin-Rouge		24	85	907	999
Chemin-des-Buttes		24	01	023	998	Chute-Panet		24	34	128	997
Chemin-des-Pins		24	82	025	505	Chute-Rouge		24	83	088	997
Chemin-du-Lac		24	12	080	405	Chutes, District électoral des		24	93	005	997
Chemin-Guay		24	62	060	997	Chute-Saint-Philippe	MÉ	24	79	065	997
Chemin-Neuf		24	19	020	997	Chutes-de-Sainte-Ursule		24	51	040	997
Chenail-du-Moine		24	53	065	454	Chute-Victoria		24	79	065	997
Chenaux, Les		24	93	075	997	Cigāk Octigwān		24	89	910	999
Chénéville	MÉ	24	80	103	997	Cigonicanik Pokodinan		24	85	907	999
Chénier		24	83	032	997	Cimetière, Le		24	02	005	998
Cherbourg		24	08	005	997	Cimetière-à-Chevreuils, Le		24	02	902	999
Cherbourg-Centre		24	08	005	997	Cinq-Fourches, Les		24	47	035	996
Cherbourg-Ouest		24	08	010	996	Cinquante-Sept, Le		24	07	910	999
Chéribourg		24	45	115	433	Cité-de-la-Mode		24	66	023	462
Cherry River		24	45	115	433	Cité-des-Pins		24	63	048	996
Chertsey	MÉ	24	62	047	996	Cité-du-Havre		24	66	023	462
Chester-Est		24	39	035	996	Cité-Provence		24	31	084	430
Chester-Nord		24	39	043	996	Clairvaux-de-Bagot		24	54	090	452
Chesterville	MÉ	24	39	030	996	Clapham		24	31	100	996
Chevery		24	98	015	998	Clapperton		24	06	005	998
Chevrefils		24	40	017	997	Clarenceville		24	56	010	997
Chez Alcide		24	37	225	442	Clarenceville-Est		24	56	010	997
Chez David		24	95	050	997	Clarendon	MÉ	24	84	015	997
Chez Geoffrion		24	72	032	462	Clarendon Front		24	84	015	997
Chez Norbert		24	95	050	997	Clarendon Station		24	84	015	997
Chibougamau	V	24	99	025	998	Clarke, District électoral de		24	97	007	412
Chichester	CT	24	84	090	997	Clearys		24	47	040	997
Chico		24	97	902	999	Clément		24	83	032	997
Chicot		24	72	005	462	Clemow		24	83	032	997
Chicoutillette		24	95	010	997	Clemville		24	02	047	998
Chicoutimi		24	94	068	408	Clercs-Saint-Viateur		24	88	075	481
Chicoutimi - Jonquière		24	94	068	408	Clérycy		24	86	042	485
Chicoutimi-Nord		24	94	068	408	Clermont	V	24	15	035	998
Chicoutimi-Ouest		24	94	068	408	Clermont	CT	24	87	110	997
Chiman Uchimaskwaw		24	99	060	998	Clerval	MÉ	24	87	075	997
Chinusaw Pachistiwakan		24	99	060	998	Cleveland	CT	24	42	110	997
Chiputachikwan		24	99	902	999	Clifton-Partie-Est		24	41	012	997
Chisasibi	VC	24	99	055	999	Cloridorme	CT	24	03	010	998

Tableau 8 Index des noms de localité et code de subdivision de recensement correspondant, selon la province et le territoire, 2011 (suite)

Nom de localité	Genre de SDR	PR	DR	SDR	RMR / AR / ZIM	Nom de localité	Genre de SDR	PR	DR	SDR	RMR / AR / ZIM
Québec (suite)						Comporté		24	99	060	998
Cloridorme-Ouest		24	03	010	998	Compton	MÉ	24	44	071	433
Clos-des-Ormes, Le		24	06	005	998	Compton Station		24	44	071	433
Cloutier		24	86	042	485	Concorde, District électoral de la		24	65	005	462
Clova		24	90	012	998	Contrecoeur	V	24	59	035	454
Club-Banc-de-Sable, Le		24	21	035	421	Cookshire		24	41	038	996
Club-Dom-Est		24	34	090	997	Cookshire-Eaton	V	24	41	038	996
Club-du-Faisan		24	49	058	447	Coq-Rond, Le		24	72	032	462
Club-Grégoire		24	90	012	998	Coquart		24	90	012	998
Club-Hermitage		24	45	072	433	Corfu Island, Le		24	01	023	998
Club-Iroquois		24	90	027	999	Corliss		24	44	037	997
Club-Jacques-Cartier		24	90	012	998	Cormorandière, La		24	01	023	998
Club-La Cabane, Le		24	21	904	999	Corribelle		24	99	060	998
Club-Triton		24	90	027	999	Corris		24	42	110	997
Club-Val-Joli		24	51	015	997	Corriveau		24	31	060	997
Coalpit Bay		24	85	010	998	Corte-Real		24	03	005	998
Coaticook	V	24	44	037	997	Cosmos		24	66	023	462
Coaticook-Nord		24	44	037	997	Cossetteville		24	35	027	997
Coffey		24	69	060	997	Coteau, Le		24	32	065	997
Coin-chez-Leblanc		24	84	082	996	Coteau-des-Hêtres		24	76	008	996
Coin-de-la-Petite-Mine		24	39	020	996	Coteau-des-Hêtres, Le		24	56	083	459
Coin-des-Îles		24	93	035	996	Coteau-du-Lac	V	24	71	040	462
Coin-Douglas		24	68	035	996	Coteau-Landing		24	71	025	462
Coin-du-Banc		24	02	005	998	Coteau-Landing		24	71	033	462
Coin-du-Bonjour, Le		24	08	902	999	Coteau-Mauvais-Riz		24	18	045	998
Coin-du-Quatre		24	87	035	997	Coteau-Station		24	71	033	462
Coin-du-Rang-Lafrance, Le		24	07	030	997	Coteaux, District électoral des		24	29	073	428
Coin-Guérin, Le		24	46	105	997	Côte-Cachée		24	37	235	996
Coin-Lavigne		24	62	912	997	Côte-d'Azur		24	81	017	505
Coin-Racey		24	41	038	996	Côte-d'en-Bas		24	59	025	462
Coin-Rond		24	57	050	996	Côte-des-Neiges, District électoral de		24	66	023	462
Coin-Saint-Philippe		24	39	030	996	Côte-des-Perron		24	65	005	462
Coin-Simoneau, Le		24	08	902	999	Côte-du-Lac		24	23	027	421
Colbert, Parc		24	23	027	421	Côte-Girard		24	88	902	999
Coleraine		24	31	045	430	Côte-McLean		24	21	902	999
Collines-du-Basque	NO	24	03	904	999	Côte-Nord-du-Golfe-du-Saint-Laurent	MÉ	24	98	015	998
Colombier	MÉ	24	95	050	997	Côte-Sainte-Thérèse		24	68	055	996
Colombière		24	89	008	480	Côte-Saint-Joseph		24	43	027	433
Colombourg		24	87	058	997	Côte-Saint-Léonard		24	66	023	462
Colombourg-Station		24	87	058	997	Côte-Saint-Louis, District électoral de la		24	80	015	996
Colonie-Cinq		24	86	042	485	Côte-Saint-Luc	V	24	66	058	462
Colonie-de-Sainte-Julienne		24	03	005	998	Côte-Saint-Pierre		24	80	078	997
Colonie-de-Saint-Octave-de-l'Avenir, La		24	04	902	997	Côte-Visitation		24	66	023	462
Colonie-du-Quinze, La		24	02	902	999	Coubertin, District électoral de		24	66	023	462
Colonie-du-Vingt-et-Un, La		24	02	902	999	Coucouchache		24	90	012	998
Colonie-Fournière		24	89	010	996	Coude-de-la-Rivière-Moisie		24	97	007	412
Comestock Corners		24	45	020	997	Coulée, La		24	08	035	403
Comins Mills		24	44	010	997	Coulée-des-Adolphe	NO	24	04	904	999
Commune, La		24	12	045	999	Coulombe, Parc industriel		24	59	010	462
Commune-de-Douglastown, La		24	03	005	998	Coupe-de-Pierre, La		24	77	022	997
Commune-de-la-Baie-du-Febvre		24	50	100	997	Courcelette		24	22	025	421
Como		24	71	100	462	Courcelles	MÉ	24	30	090	998
Como-Est		24	71	100	462	Courcellette		24	15	013	998

Tableau 8 Index des noms de localité et code de subdivision de recensement correspondant, selon la province et le territoire, 2011 (suite)

Nom de localité	Genre de SDR	PR	DR	SDR	RMR / AR / ZIM	Nom de localité	Genre de SDR	PR	DR	SDR	RMR / AR / ZIM
Québec (suite)						Daigneault		24	30	085	997
Courchesne		24	13	020	997	D'Aiguillon		24	03	005	998
Courville		24	23	027	421	Dairy Valley		24	56	010	997
Cousineau		24	81	017	505	D'Alembert		24	86	042	485
Couturier		24	13	090	997	Dalesville		24	76	043	996
Couturval		24	07	047	998	Dalhousie		24	71	015	996
Cove Beach		24	02	005	998	Dalhousie Station		24	71	015	996
Covey Hill		24	69	005	997	Dalibaire-Ouest		24	08	005	997
Cowan		24	69	005	997	Dalling		24	42	065	997
Cowansville	V	24	46	080	437	Dalmas		24	92	005	996
Crabtree	MÉ	24	61	013	996	Dalquier		24	88	060	481
Cran		24	91	902	999	Damasse-Boulangier, District électoral de		24	93	042	410
Cranberry		24	31	040	996	Dame-à-Blanchet, La		24	05	902	999
Cranbourne		24	27	035	997	Dame-à-Thivierge		24	78	102	997
Crans-Serrés, Les		24	97	904	996	Dame-du-Curé-Chenel, La		24	02	047	998
Crawford		24	09	060	997	Dame-du-Line		24	79	912	999
Creek Beach		24	65	005	462	Dame-en-Terre		24	93	042	410
Creemorne		24	84	045	998	Dame-Neuve		24	76	020	468
Crescent Beach		24	23	027	421	Dame-Plate		24	79	025	997
Cressman		24	90	012	998	Danby		24	49	020	996
Crest		24	85	005	998	Danford Lake		24	84	050	996
Cresthill		24	83	070	998	Daniel-Johnson, Parc		24	54	048	452
Crique-Clair		24	90	012	998	Danville	V	24	40	047	997
Crique-La Corne		24	89	008	480	Daoust		24	79	047	997
Crique-Rouillé, Le		24	79	926	999	Darby		24	47	035	996
Croche-à-Bourret, Le		24	27	043	997	Darcy Corners		24	55	015	450
Croche-à-Gaby, Le		24	17	030	998	Dardanelles		24	84	015	997
Croche-des-Maires, Le		24	91	042	997	D'Artagnan		24	19	068	421
Croche-du-Criard, Le		24	08	023	403	Dasserat		24	86	042	485
Croche-du-Sept, Le		24	07	010	998	D'Autray		24	52	062	997
Croissant Horizon (Parc de Roulottes)		24	63	035	996	Davangus		24	86	042	485
Croissant-du-Bourg		24	60	028	462	Daveluyville		24	39	150	997
Croix, La		24	01	042	999	Daveluyville	V	24	39	155	997
Croix, La		24	91	025	998	Davidson		24	84	065	997
Cross Point Station		24	06	030	330	Davidson Corner		24	81	017	505
Cross Road		24	85	907	999	Davidson Hill		24	48	020	997
Crossing-Labrecque		24	26	030	997	De Beaujeu		24	71	020	996
Crutch, The		24	68	015	997	De Forceville		24	02	005	998
Crystal Falls		24	78	060	997	De Grasse		24	97	007	412
Crystal Heights		24	62	037	996	De Lesseps		24	78	102	997
Culbute, La		24	71	110	996	De Normanville		24	37	067	442
Cul-de-la-Baie, Le		24	51	008	997	De Quen		24	91	015	998
Cullens Brook		24	05	045	998	De Quen-Nord		24	91	015	998
Cumberland Mills		24	29	125	428	De Saint-Just		24	14	065	998
Cumberland Station		24	28	025	997	Deauville		24	43	027	433
Curé-Labelle, Parc industriel du		24	74	005	462	Deauville		24	77	022	997
Cushing		24	76	043	996	Décarie, District électoral de		24	66	023	462
Custeau		24	31	135	996	Déception		24	99	902	999
Cuve, La		24	94	245	408	Déclin, Le		24	71	083	462
Cuvillier		24	99	060	998	Deer Ground		24	98	912	999
Cyr		24	05	060	998	Defoy		24	39	150	997
Daaquam-Nord		24	18	005	998	Dégelis	V	24	13	005	997
Dablon		24	91	015	998	Degrosbois		24	78	042	997

Tableau 8 Index des noms de localité et code de subdivision de recensement correspondant, selon la province et le territoire, 2011 (suite)

Nom de localité	Genre de SDR	PR	DR	SDR	RMR / AR / ZIM	Nom de localité	Genre de SDR	PR	DR	SDR	RMR / AR / ZIM
Québec (suite)						Destor		24	86	042	485
Délaissés, Les		24	52	095	996	Détour-à-Philippon, Le		24	02	902	999
Déléage	MÉ	24	83	070	998	Deux-Clochers, District électoral des		24	54	048	452
Delisle		24	93	042	410	Deux-Milles, Le		24	13	065	998
Dell		24	30	040	997	Deux-Montagnes		24	65	005	462
Delmont		24	69	070	996	Deux-Montagnes	V	24	72	010	462
Delorme, District électoral de		24	66	023	462	Deux-Montagnes		24	72	032	462
Delson	V	24	67	025	462	Devault		24	51	035	997
Del-Val		24	04	047	997	Développement Chantigny		24	69	037	997
Demers		24	84	082	996	Développement de Sainte-Clothilde		24	39	117	996
Demers-Centre		24	84	082	996	Développement Delage		24	46	058	997
Demontigny		24	37	067	442	Développement Ducharme		24	45	060	996
Dengy Place		24	98	014	999	Développement Quatre-Saisons		24	45	085	996
Denholm	MÉ	24	83	005	505	Développement Sunent		24	45	060	996
Deniau		24	17	030	998	Développement-Bernard		24	44	071	433
Denison Mills		24	40	047	997	Développement-Blais		24	41	055	433
Dépôt-Baskatong		24	83	095	997	Développement-Bouchard		24	46	050	996
Dépôt-Davidson		24	84	065	997	Développement-Boulangier		24	46	058	997
Dépôt-de-la-Savane		24	35	906	999	Développement-Daudelin		24	46	050	996
Dépôt-de-l'Île		24	79	926	999	Développement-Delage		24	46	058	997
Dépôt-des-Lacs-Obatogamau		24	99	060	998	Développement-de-Sainte-Clothilde		24	39	117	996
Dépôt-des-Loutres		24	92	904	999	Développement-du-Sapin-Vert		24	49	058	447
Dépôt-Dix-Sept-Milles		24	90	012	998	Développement-Gagné		24	34	030	997
Dépôt-du-Lac-Chibougamau		24	99	025	998	Développement-Gauthier		24	34	030	997
Dépôt-du-Lac-Devenyns		24	62	904	999	Développement-Julien		24	34	030	997
Dépôt-Échouani	NO	24	83	912	999	Développement-la-Terre		24	40	017	997
Dépôt-Esturgeon		24	79	097	998	Développement-Lemieux		24	26	048	997
Dépôt-Mungo		24	85	907	999	Développement-Malaga		24	45	085	996
Dépôt-Soucy, Le		24	07	914	999	Développement-Nadeau		24	41	038	996
Dépôt-Sunnyside		24	85	907	999	Développement-Perkins		24	40	047	997
Des Méloizes		24	87	120	997	Développement-Piché		24	34	030	997
Des Ormeaux		24	38	010	442	Développement-Pronovost		24	34	048	997
Des Rivières		24	46	100	997	Développement-Quatre-Saisons		24	45	085	996
Des Ruisseaux		24	79	088	998	Développement-Taillon		24	48	028	997
Desbiens	V	24	93	005	997	Développement-Webster		24	45	085	996
Descente-aux-Enfers, La		24	10	060	996	Développement Georges		24	47	035	996
Deschaillons		24	38	070	997	Devonshire Park		24	84	065	997
Deschaillons-sur-Saint-Laurent	MÉ	24	38	070	997	Diamond		24	25	213	421
Deschambault		24	34	058	997	Didyme		24	92	045	997
Deschambault-Grondines	MÉ	24	34	058	997	Dieppe		24	37	067	442
Deschambault-Station		24	34	058	997	Dijon		24	28	060	997
Deschênes		24	81	017	505	Dimock Creek		24	06	005	998
Désert, Le		24	34	058	997	Dînette, La		24	97	908	999
Désert, Le		24	34	105	997	Disraeli	V	24	31	015	997
Désert, Le		24	93	012	997	Disraeli	PE	24	31	020	996
Désert-à-Brave-Homme, Le		24	34	085	998	Ditchfield		24	30	025	998
Désert-à-Clément		24	79	005	997	Ditton		24	41	027	997
Désert-Brûlé		24	98	020	999	Dixville	MÉ	24	44	023	997
Desjardinsville		24	84	082	996	Dock, Le		24	98	055	998
Despinassy		24	88	902	999	Docteur-Jean-Louis-Cardin,		24	90	012	998
Desrosiers		24	08	080	997	District électoral du		24	46	112	997
Dessaint		24	14	018	997	Docteur-Olivier-Trépanier,		24	46	112	997
Dessane		24	90	012	998	District électoral du		24	82	015	505
Desserte-du-Lac-d'Argent, La		24	79	922	999	Dodds		24	82	015	505

Tableau 8 Index des noms de localité et code de subdivision de recensement correspondant, selon la province et le territoire, 2011 (suite)

Nom de localité	Genre de SDR	PR	DR	SDR	RMR / AR / ZIM	Nom de localité	Genre de SDR	PR	DR	SDR	RMR / AR / ZIM
Québec (suite)						Domaine-Beauchesne		24	51	065	997
Doheny		24	35	902	999	Domaine-Beaudoin		24	61	013	996
Doherty		24	84	005	996	Domaine-Beaudoin		24	63	060	996
Dolbeau		24	92	022	411						
Dolbeau-Mistassini	V	24	92	022	411	Domaine-Beaudry		24	59	015	462
Dollard-Des Ormeaux	V	24	66	142	462	Domaine-Beaulieu		24	62	007	997
						Domaine-Beaulieu		24	77	050	996
Dollard-des-Ormeaux		24	66	142	462	Domaine-Beaumont		24	72	032	462
Domaine Beaudoin		24	39	097	997	Domaine-Beauport		24	63	055	996
Domaine Bonin		24	62	007	997						
Domaine Condor		24	40	017	997	Domaine-Beausoleil		24	52	085	997
Domaine de la Petite-Coulée		24	39	117	996	Domaine-Bélanger		24	29	057	996
						Domaine-Belhumeur		24	52	062	997
Domaine de l'Erablière		24	49	070	447	Domaine-Bélisle-Moncharme		24	63	060	996
Domaine Deland		24	56	083	459	Domaine-Belle-Rivière		24	78	095	997
Domaine des Bouleaux		24	49	070	447						
Domaine des Sapins		24	52	095	996	Domaine-Belleville		24	62	007	997
Domaine Desmarais		24	63	035	996	Domaine-Bellevue		24	49	058	447
						Domaine-Bel-Vue		24	23	027	421
Domaine du Bosquet		24	49	058	447	Domaine-Boisclair		24	37	235	996
Domaine du Lac -des-Cyprés		24	39	105	997	Domaine-Boisvert		24	39	010	997
Domaine Forestier		24	56	083	459						
Domaine Fortin		24	16	013	998	Domaine-Bonaventure		24	49	125	996
Domaine Hivernon		24	46	058	997	Domaine-Bonin		24	62	007	997
						Domaine-Bouchard		24	91	035	998
Domaine Lapointe		24	63	048	996	Domaine-Boudreau		24	40	047	997
Domaine Lauzon		24	78	047	997	Domaine-Breton		24	63	055	996
Domaine Lemieux		24	39	097	997						
Domaine Mathée		24	39	130	997	Domaine-Brien		24	63	048	996
Domaine Montagnard		24	75	005	462	Domaine-Brisebois		24	63	048	996
						Domaine-Brodeur		24	40	047	997
Domaine Mont-Bon-Plaisir		24	45	093	996	Domaine-Brouillette		24	49	058	447
Domaine Mont-Sévigny		24	39	015	996	Domaine-Bruneau		24	52	085	997
Domaine Papin		24	60	028	462						
Domaine Parent		24	39	105	997	Domaine-Brunet		24	71	133	996
Domaine Proux		24	39	130	997	Domaine-C.-L.-C.		24	63	048	996
						Domaine-Cadou		24	77	050	996
Domaine Quatre-Soleils		24	39	130	997	Domaine-Carillon		24	39	077	997
Domaine Somerset		24	32	045	997	Domaine-Carillon		24	61	050	996
Domaine Thibodeau		24	39	130	997						
Domaine Vigneault		24	39	130	997	Domaine-Casault		24	07	908	999
Domaine, District électoral du		24	19	097	997	Domaine-Caya		24	49	058	447
						Domaine-Chantelois		24	63	048	996
Domaine, District électoral du		24	25	213	421	Domaine-Chantigny		24	69	037	997
Domaine, District électoral du		24	75	017	462	Domaine-Charbonneau		24	63	048	996
Domaine, Le		24	50	072	997						
Domaine, Le		24	51	015	997	Domaine-Charest		24	35	015	997
Domaine-Air-Pur		24	78	010	997	Domaine-chez-Bill		24	86	042	485
						Domaine-Chez-Bill		24	86	042	485
Domaine-Alarie		24	62	065	997	Domaine-Chouinard		24	62	007	997
Domaine-Allard		24	62	007	997	Domaine-Cloutier		24	74	005	462
Domaine-Allard		24	91	035	998						
Domaine-Alouette		24	34	105	997	Domaine-Condor		24	40	017	997
Domaine-Alpine		24	77	065	996	Domaine-Coutu		24	61	045	996
						Domaine-Crépault		24	21	005	996
Domaine-à-Martin		24	71	125	996	Domaine-Crevier		24	61	050	996
Domaine-Archambault		24	52	095	996	Domaine-Dauphinais		24	52	095	996
Domaine-Archambault		24	62	020	996						
Domaine-Armstrong		24	52	085	997	Domaine-De Grandpré		24	52	040	997
Domaine-Asselin		24	61	035	456	Domaine-de-La Clouterie		24	78	115	997
						Domaine-de-la-Baie-Forest		24	93	035	996
Domaine-Baril		24	62	007	997	Domaine-de-la-Belle-Montagne		24	61	050	996
Domaine-Bastien		24	77	065	996	Domaine-de-la-Belle-Neige		24	78	005	997

Tableau 8 Index des noms de localité et code de subdivision de recensement correspondant, selon la province et le territoire, 2011 (suite)

Nom de localité	Genre de SDR	PR	DR	SDR	RMR / AR / ZIM	Nom de localité	Genre de SDR	PR	DR	SDR	RMR / AR / ZIM
Québec (suite)						Domaine-des-Patriarches		24	75	040	996
Domaine-de-la-Belle-Plage		24	49	105	996	Domaine-Despins		24	49	030	447
Domaine-de-la-Châtelaine		24	77	065	996	Domaine-des-Pins		24	31	045	430
Domaine-de-la-Chute-Secrète		24	50	023	997	Domaine-des-Pins		24	49	030	447
Domaine-de-la-Côte-Joseph		24	63	048	996	Domaine-des-Pins		24	62	085	998
Domaine-de-la-Halte		24	39	030	996	Domaine-des-Pins		24	93	012	997
Domaine-de-la-Montagne		24	52	085	997	Domaine-des-Prairies		24	61	030	456
Domaine-Deland		24	56	083	459	Domaine-des-Pyramides		24	78	095	997
Domaine-de-la-Paix		24	49	105	996	Domaine-des-Quatre-Héту		24	62	025	996
Domaine-de-la-Passe		24	62	085	998	Domaine-des-Quatre-Lacs		24	77	065	996
Domaine-de-la-Petite-Coulée		24	39	117	996	Domaine-des-Rapides		24	61	030	456
Domaine-de-la-Pointe-à-Roméo		24	62	007	997	Domaine-des-Rentiers		24	62	025	996
Domaine-de-la-Pointe-aux-Ormes		24	52	085	997	Domaine-des-Rêves		24	32	013	997
Domaine-de-la-Pointe-des-Érables		24	70	022	462	Domaine-des-Rêves		24	63	048	996
Domaine-de-la-Rivière		24	94	068	408	Domaine-Desrosiers		24	78	802	999
Domaine-de-la-Tranquillité		24	35	015	997	Domaine-des-Sapins		24	40	017	997
Domaine-de-l'Énergie		24	62	070	997	Domaine-des-Sapins		24	52	085	997
Domaine-de-l'Érablière		24	25	213	421	Domaine-des-Sapins		24	52	095	996
Domaine-de-l'Érablière		24	49	070	447	Domaine-des-Saules		24	56	060	996
Domaine-de-l'Oasis		24	49	070	447	Domaine-des-Sept-Chutes		24	39	010	997
Domaine-Demers		24	50	005	997	Domaine-des-Sources		24	25	213	421
Domaine-de-mes-Rêves		24	63	048	996	Domaine-des-Sources		24	75	005	462
Domaine-Denis		24	34	090	997	Domaine-des-Sources		24	94	068	408
Domaine-de-Provence		24	64	008	462	Domaine-des-Trois-Lacs		24	45	115	433
Domaine-des-Beaux-Arbres		24	40	017	997	Domaine-des-Trois-Lacs		24	52	062	997
Domaine-des-Bouleaux		24	34	128	997	Domaine-des-Vacanciers		24	39	015	996
Domaine-des-Bouleaux		24	49	070	447	Domaine-des-Vallées		24	63	055	996
Domaine-des-Bouleaux-Blancs		24	51	075	996	Domaine-Donald-Morrison		24	30	040	997
Domaine-des-Cèdres		24	63	048	996	Domaine-du-Bois		24	37	067	442
Domaine-Deschamps		24	36	033	444	Domaine-du-Boisé		24	63	048	996
Domaine-des-Chutes-Marcotte		24	80	027	997	Domaine-du-Boisé		24	64	008	462
Domaine-des-Chutes-Nord		24	34	105	997	Domaine-du-Cap		24	25	213	421
Domaine-des-Chutes-Sud		24	34	105	997	Domaine-du-Cap		24	62	065	997
Domaine-des-Copains		24	42	095	433	Domaine-Ducharme		24	61	050	996
Domaine-des-Copains		24	63	060	996	Domaine-du-Chemin-de-Fer		24	39	025	997
Domaine-des-Copains		24	67	035	462	Domaine-du-Chevreuil		24	49	070	447
Domaine-Descôteaux		24	49	005	997	Domaine-Dugas		24	52	085	997
Domaine-des-Deux-Lacs		24	60	040	462	Domaine-du-Joli-Val		24	63	055	996
Domaine-des-Deux-Lacs		24	63	060	996	Domaine-du-Lac		24	32	013	997
Domaine-des-Érables		24	26	070	421	Domaine-du-Lac-des-Cyprès		24	39	105	997
Domaine-des-Érables		24	53	052	454	Domaine-du-Lac-des-Fourches		24	63	060	996
Domaine-des-Fleurs		24	60	028	462	Domaine-du-Lac-des-Pins		24	63	060	996
Domaine-des-Goélands		24	49	058	447	Domaine-du-Lac-des-Pins		24	74	005	462
Domaine-des-Îles		24	19	068	421	Domaine-du-Lac-du-Moulin		24	63	060	996
Domaine-Desjardins		24	52	055	997	Domaine-du-Lac-Georges		24	35	005	998
Domaine-des-Lacs		24	77	012	997	Domaine-du-Lac-Ginette		24	39	165	997
Domaine-des-Lacs		24	77	065	996	Domaine-du-Lac-Huron		24	54	030	996
Domaine-des-Lacs-Boisés		24	63	060	996	Domaine-du-Lac-Joe		24	62	037	996
Domaine-des-Lacs-Boisés		24	77	065	996	Domaine-du-Lac-Kildare		24	62	037	996
Domaine-des-Lacs-Boucher		24	62	075	997	Domaine-du-Lac-Maurice		24	63	060	996
Domaine-des-Laurentides		24	36	033	444	Domaine-du-Lac-Quinn		24	63	060	996
Domaine-des-Mauves		24	78	130	997	Domaine-du-Lac-Raymond		24	63	055	996
Domaine-des-Monts		24	51	065	997	Domaine-du-Repos		24	49	058	447

Tableau 8 Index des noms de localité et code de subdivision de recensement correspondant, selon la province et le territoire, 2011 (suite)

Nom de localité	Genre de SDR	PR	DR	SDR	RMR / AR / ZIM	Nom de localité	Genre de SDR	PR	DR	SDR	RMR / AR / ZIM
Québec (suite)						Domaine-Lafrenière		24	52	095	996
Domaine-du-Repos		24	63	025	997	Domaine-Lajeunesse		24	78	070	997
Domaine-du-Rivage		24	94	068	408	Domaine-Lamontagne		24	39	097	997
Domaine-Duval		24	38	010	442	Domaine-Lamoureux		24	63	060	996
Domaine-E.-Dugas		24	52	085	997	Domaine-Lampron		24	49	030	447
Domaine-Enchanté		24	69	005	997	Domaine-Langlais		24	63	060	996
Domaine-Entrelacs		24	62	053	996	Domaine-Laurentien		24	75	040	996
Domaine-Feuille-d'Érable		24	62	070	997	Domaine-Lauzon		24	78	047	997
Domaine-Filion		24	77	043	996	Domaine-Lavoie		24	51	090	996
Domaine-Flamingo		24	77	065	996	Domaine-Lecours		24	57	075	996
Domaine-Forcier		24	49	005	997	Domaine-Legoff		24	63	060	996
Domaine-Fortier		24	75	005	462	Domaine-Lemenn		24	63	060	996
Domaine-Fournier		24	62	007	997	Domaine-Lemieux		24	39	097	997
Domaine-Francoeur		24	49	005	997	Domaine-Lemieux		24	93	055	996
Domaine-François		24	61	050	996	Domaine-Lemire		24	49	030	447
Domaine-Frontiersman		24	99	025	998	Domaine-Lemoine		24	49	105	996
Domaine-Gagné		24	46	058	997	Domaine-Léveillé		24	63	048	996
Domaine-Gagnon		24	62	007	997	Domaine-Levesque		24	91	025	998
Domaine-Gagnon		24	63	048	996	Domaine-Loïc		24	83	090	998
Domaine-Gamache		24	49	058	447	Domaine-Lord		24	63	048	996
Domaine-Garceau		24	37	067	442	Domaine-Lorraine		24	61	013	996
Domaine-Gareau		24	52	085	997	Domaine-Louis-Riel		24	37	067	442
Domaine-Gaudet		24	63	060	996	Domaine-Majeau		24	52	070	997
Domaine-Gaybois		24	49	005	997	Domaine-Malard		24	32	050	997
Domaine-Girardin		24	49	005	997	Domaine-Manitou		24	35	015	997
Domaine-Glenwood		24	81	017	505	Domaine-Manseau		24	63	060	996
Domaine-Gouger		24	52	070	997	Domaine-Marchand		24	51	075	996
Domaine-Granger		24	52	085	997	Domaine-Maréchal		24	52	055	997
Domaine-Grégoire		24	87	085	997	Domaine-Marier		24	62	007	997
Domaine-Grenier		24	63	048	996	Domaine-Mar-Lodge		24	40	047	997
Domaine-Grenier		24	91	035	998	Domaine-Marois		24	61	030	456
Domaine-Grenon		24	76	025	462	Domaine-Martel		24	60	028	462
Domaine-Guaybois		24	49	005	997	Domaine-Martin		24	75	005	462
Domaine-Guilbeault		24	64	015	462	Domaine-Maskinongé		24	78	070	997
Domaine-Guindon		24	78	032	997	Domaine-Mauricie		24	36	033	444
Domaine-Hamel		24	40	017	997	Domaine-Mauricien		24	36	033	444
Domaine-Hamel		24	40	047	997	Domaine-McManiman		24	62	025	996
Domaine-Hatin		24	75	017	462	Domaine-Melançon		24	51	025	996
Domaine-Hébert		24	49	070	447	Domaine-Mirko		24	64	015	462
Domaine-Héco		24	13	025	997	Domaine-Monaco		24	62	904	999
Domaine-Hénault		24	62	015	996	Domaine-Mont-Blanc		24	78	055	997
Domaine-Hénault		24	62	070	997	Domaine-Mont-Loisir		24	51	065	997
Domaine-Hivernon		24	46	058	997	Domaine-Mont-Louis		24	46	058	997
Domaine-Huot		24	75	017	462	Domaine-Mont-Sévigny		24	39	015	996
Domaine-Jacques		24	39	170	997	Domaine-Morin		24	40	017	997
Domaine-Joyeux		24	56	055	996	Domaine-Morin		24	52	085	997
Domaine-Juneau		24	36	033	444	Domaine-Namur		24	75	045	996
Domaine-La Poudrière		24	36	033	444	Domaine-Neufchatel		24	77	022	997
Domaine-Labonté		24	63	048	996	Domaine-Nominingue		24	79	030	997
Domaine-Labrosse		24	52	055	997	Domaine-Notre-Dame		24	22	005	421
Domaine-Lac-France		24	62	065	997	Domaine-Omer-Alix		24	56	005	996
Domaine-Lacoste		24	49	020	996	Domaine-Ouellet		24	51	075	996
Domaine-Lafortune		24	61	027	996	Domaine-Ouellet		24	60	028	462

Tableau 8 Index des noms de localité et code de subdivision de recensement correspondant, selon la province et le territoire, 2011 (suite)

Nom de localité	Genre de SDR	PR	DR	SDR	RMR / AR / ZIM	Nom de localité	Genre de SDR	PR	DR	SDR	RMR / AR / ZIM
Québec (suite)						Domaine-Samson		24	51	075	996
Domaine-Ouellette		24	60	028	462	Domaine-San-Air		24	63	048	996
Domaine-Ouellette		24	75	017	462	Domaine-Sarrazin		24	52	055	997
Domaine-Ouimet		24	77	012	997						
Domaine-Pacha		24	64	008	462	Domaine-Sarrazin		24	52	085	997
Domaine-Pagé		24	77	043	996	Domaine-Sélect		24	77	065	996
						Domaine-Somerset		24	32	045	997
Domaine-Papin		24	60	028	462	Domaine-Sportsman		24	63	060	996
Domaine-Paquet		24	32	033	997	Domaine-Supérieur		24	47	035	996
Domaine-Paradis		24	62	007	997						
Domaine-Parent		24	39	105	997	Domaine-Taillefer		24	76	052	996
Domaine-Parent		24	77	035	996	Domaine-Talbot		24	49	030	447
						Domaine-Télesphore		24	63	060	996
Domaine-Parent		24	91	035	998	Domaine-Thibodeau		24	39	130	997
Domaine-Patricia		24	39	025	997	Domaine-Thouin		24	60	028	462
Domaine-Patry		24	63	060	996						
Domaine-Paul-Emile-Emery		24	62	007	997	Domaine-Tisserand		24	79	065	997
Domaine-Paul-Émile-Émery		24	62	007	997	Domaine-Trudeau		24	78	005	997
						Domaine-Turenne		24	52	085	997
Domaine-Pharand		24	71	040	462	Domaine-Vad		24	62	007	997
Domaine-Philippe		24	91	802	998	Domaine-Val-des-Bois		24	32	045	997
Domaine-Pinard		24	40	047	997						
Domaine-Plage-Beaulieu		24	62	007	997	Domaine-Val-des-Pins		24	34	128	997
Domaine-Plein-Air		24	40	047	997	Domaine-Val-Morin		24	78	005	997
						Domaine-Venne		24	63	065	996
Domaine-Plouffe		24	62	085	998	Domaine-Villeroy		24	62	015	996
Domaine-Poisson, Le		24	30	105	997	Domaine-Vilmont		24	63	048	996
Domaine-Pomerleau		24	31	084	430						
Domaine-Pozer		24	29	073	428	Doncaster	IRI	24	78	802	999
Domaine-Prescott		24	52	095	996	Donnacona	V	24	34	025	997
						Donnacona		24	34	030	997
Domaine-Quatre-Saisons		24	49	058	447	Donohue		24	21	025	996
Domaine-Quintal		24	62	015	996	Dorea		24	69	010	997
Domaine-Racine		24	75	028	996						
Domaine-Rainville		24	62	015	996	Dorion		24	71	083	462
Domaine-Raymond		24	75	017	462	Dorion-Gardens		24	71	083	462
						Dorval	V	24	66	087	462
Domaine-Raymond-Phocas, Le		24	14	055	999	Dorval-Island		24	66	087	462
Domaine-Renaud		24	93	042	410	Dorval-Lodge		24	89	910	999
Domaine-Richard		24	47	017	450						
Domaine-Richer		24	75	017	462	Dos-d'Âne, Le		24	02	902	999
Domaine-Rivest		24	52	085	997	Dosquet	MÉ	24	33	040	997
						Douville		24	54	048	452
Domaine-Riviera		24	62	037	996	Douville, District électoral de		24	54	048	452
Domaine-Rivière-Nord		24	72	005	462	Douze, Le		24	02	028	998
Domaine-Roger		24	78	095	997						
Domaine-Ross		24	52	070	997	Dozois		24	78	032	997
Domaine-Rouville		24	57	033	996	Dozois		24	85	005	998
						Dragon		24	71	133	996
Domaine-Roy		24	49	105	996	Dramis		24	85	015	999
Domaine-Royal		24	52	085	997	Drapeau		24	06	020	998
Domaine-Royal		24	72	020	462						
Domaine-Saint-André		24	46	078	450	Drummond		24	49	058	447
Domaine-Saint-Augustin		24	23	072	421	Drummondville	V	24	49	058	447
						Dubergier		24	23	027	421
Domaine-Saint-Charles		24	23	027	421	Dubonnet		24	18	015	997
Domaine-Saint-Denis		24	57	068	996	Dubuisson		24	89	008	480
Domaine-Sainte-Julienne		24	63	060	996						
Domaine-Saint-François		24	63	060	996	Ducharme		24	91	902	999
Domaine-Saint-Laurent		24	62	020	996	Duchemin		24	35	035	996
						Duclos		24	82	035	505
Domaine-Saint-Paulin		24	51	075	996	Dudswell	MÉ	24	41	117	996
Domaine-Saint-Sauveur		24	77	043	996	Dudswell-Jonction		24	41	117	996

Tableau 8 Index des noms de localité et code de subdivision de recensement correspondant, selon la province et le territoire, 2011 (suite)

Nom de localité	Genre de SDR	PR	DR	SDR	RMR / AR / ZIM	Nom de localité	Genre de SDR	PR	DR	SDR	RMR / AR / ZIM
Québec (suite)						Eastmain		24	99	060	998
Dufaultville		24	09	040	997	Eastmain	TC	24	99	810	999
Dufferin Heights		24	44	050	997	Eastman	MÉ	24	45	093	996
Duffyville		24	84	035	997	Eastray		24	45	100	996
Dufour		24	16	013	998	Eaton		24	41	038	996
Dufour		24	90	012	998	Eaton Corner		24	41	038	996
Dufour, District électoral de		24	96	025	406	Eatonville		24	14	005	998
Dufournel		24	21	040	421	Eaux-Mortes, Les		24	15	902	999
Duguesclin		24	02	010	997	Eaux-Mortes, Les		24	27	008	997
Duhamel	MÉ	24	80	135	996	Eaux-Mortes, Les		24	29	057	996
Duhamel-Ouest	MÉ	24	85	030	998	Éboulis, L'		24	94	068	408
Dulude		24	58	033	462	Écart-du-Bras, L'		24	16	013	998
Dumoine		24	84	902	999	Eccles Hill		24	46	010	996
Dunany		24	76	035	996	Echechempisut		24	99	060	998
Dunboro		24	46	050	996	Echo Vale		24	30	030	998
Duncan		24	49	048	447	Écluse, L'		24	07	047	998
Dundee	CT	24	69	075	997	Écluse, L'		24	15	902	999
Dundee Centre		24	69	075	997	Écluse, L'		24	94	210	997
Dune-du-Sud		24	01	023	998	Écluse-à-Hilaire, L'		24	94	220	996
Dune-du-Sud, District électoral de		24	01	023	998	Écluse-à-Tardif, L'		24	13	095	997
Dunham	V	24	46	050	996	Écorceur, L'		24	94	068	408
Dunham		24	91	902	999	Edgar-Leduc, District électoral d'		24	66	023	462
Dunkin		24	45	030	997	Edina		24	76	043	996
Dunraven		24	84	035	997	Edison, Parc industriel		24	58	033	462
Duparquet	V	24	87	005	996	Egan-Sud	MÉ	24	83	075	998
Duplessis		24	90	012	998	Égypte		24	54	065	996
Duplin		24	42	005	433	Ehkuapustet		24	98	904	999
Duprat		24	86	042	485	Eka Kamahkauatihk		24	98	912	999
Dupuy	MÉ	24	87	085	997	Elgin	MÉ	24	69	050	997
Duret		24	05	032	997	Ellard		24	83	060	997
Durham-Sud	MÉ	24	49	015	997	Elm Park		24	66	142	462
Duvernay		24	65	005	462	Elma		24	85	005	998
Duvernay-Est		24	65	005	462	Elmside		24	84	005	996
Duvernay-Pont-Viau, District électoral de		24	65	005	462	Énard		24	70	035	996
Eagle		24	83	032	997	Énard, District électoral d'		24	66	023	462
Eagle Head		24	98	005	998	Émileville		24	54	008	996
Eardley		24	82	030	505	Enlaugra		24	46	058	997
Earlstown		24	44	080	433	Entrelacs	MÉ	24	62	053	996
East Aldfield		24	82	035	505	Entremonts		24	77	022	997
East Angus	V	24	41	060	997	Entry Island		24	01	023	998
East Broughton	MÉ	24	31	122	997	Epemistikwepichinanuch		24	99	060	998
East Broughton		24	31	130	996	Epimichischiskach Eseyau		24	99	060	998
East Broughton Station		24	31	122	997	Équerre, L'		24	13	095	997
East Cape		24	01	042	999	Équerre, L'		24	15	902	999
East Clifton		24	41	012	997	Équerres, Les		24	17	015	997
East Dunham		24	46	050	996	Équerres, Les		24	90	027	999
East Farnham	MÉ	24	46	085	996	Équerres-à-Campbell, Les		24	33	017	997
East Hereford	MÉ	24	44	010	997	Érables, District électoral des		24	57	040	462
East Hill		24	46	075	996	Éric		24	97	902	999
East Pinnacle		24	46	010	996	Erle		24	41	117	996
East Sullivan Mines		24	89	008	480	Escalier, L'		24	97	007	412
Eastern-Jonction		24	66	023	462	Escuminac	MÉ	24	06	025	996
Eastmain	VC	24	99	045	999	Escuminac East		24	06	025	996

Tableau 8 Index des noms de localité et code de subdivision de recensement correspondant, selon la province et le territoire, 2011 (suite)

Nom de localité	Genre de SDR	PR	DR	SDR	RMR / AR / ZIM	Nom de localité	Genre de SDR	PR	DR	SDR	RMR / AR / ZIM
Québec (suite)						Fer-à-Cheval, Le		24	94	245	408
Escuminac Flats		24	06	025	996	Fer-à-Cheval, Le		24	96	010	997
Escuminac Glen		24	06	025	996	Ferguson		24	90	012	998
Escuminac-Nord		24	06	025	996	Ferland		24	94	220	996
Esprit-Saint	MÉ	24	10	005	997	Ferland		24	97	007	412
Essipit	IRI	24	95	802	996	Ferland, District électoral de		24	66	023	462
Est, District électoral de l'		24	12	015	405	Ferland, District électoral de		24	97	007	412
Estérel	V	24	77	011	997	Ferland-et-Boilleau	MÉ	24	94	220	996
Esther-Elkin, District électoral d'		24	46	112	997	Ferme, La		24	05	077	997
Estrimont		24	45	115	433	Ferme, La		24	88	075	481
Étamamiou		24	98	015	998	Ferme-à-Rosanna, La		24	16	055	997
Étang-du-Nord		24	01	023	998	Ferme-Jeunesse, La		24	08	035	403
Etchemin, District électoral de l'		24	25	213	421	Ferme-Joseph		24	83	070	998
Etin Kahinikuauminan		24	98	912	999	Ferme-Limbour		24	81	017	505
Etiwaskuhikan Meskanu		24	99	060	998	Ferme-Neuve	MÉ	24	79	097	998
Eustis		24	45	055	433	Ferme-Rioux, La		24	10	043	404
Évain		24	86	042	485	Ferme-Rouge		24	79	022	998
Exclos, L'		24	98	020	999	Ferme-Tapani		24	79	922	999
Fabre-Station		24	85	015	999	Fermont	V	24	97	035	998
Fabreville		24	65	005	462	Ferndon		24	46	112	997
Fabreville, District électoral de		24	65	005	462	Ferraille-à-Willie, La		24	42	100	997
Fabrique, District électoral de la		24	25	213	421	Festubert		24	90	012	998
Factory Point		24	98	010	999	Fiedmont-et-Barraute		24	88	022	997
Fadden Corner		24	56	015	996	Fief, Le		24	71	083	462
Fairfax		24	44	050	997	Fieldville		24	83	010	996
Fairview		24	66	142	462	Figuery		24	88	040	996
Falaises, District électoral des		24	25	213	421	Filgate, District électoral du		24	67	050	462
Falardeau		24	94	245	408	Filion		24	75	040	996
Fall, Le		24	05	902	999	Fire Lake		24	97	906	999
Falls, Les		24	07	908	999	Fire Ranger Camp		24	86	042	485
Falrie		24	34	904	999	Fisher		24	88	035	996
Farewell Cove		24	03	005	998	Fisher's Point		24	46	075	996
Faribault		24	99	025	998	Fitch Bay		24	45	025	996
Farley		24	83	060	997	Fitzpatrick		24	90	012	998
Farm Point		24	82	025	505	Flanders		24	41	038	996
Farmborough		24	86	042	485	Flash, Le		24	83	095	997
Farmer's Rapids		24	81	017	505	Flat, Le		24	84	082	996
Farnam's Corner		24	46	050	996	Fleurant		24	06	025	996
Farnham	V	24	46	112	997	Fleurault		24	09	025	997
Farnham Centre		24	46	050	996	Fleurimont		24	43	027	433
Fassett	MÉ	24	80	005	996	Fleury, District électoral de		24	66	023	462
Fatima		24	01	023	998	Flodden		24	42	032	997
Fatima		24	13	015	997	Flower Pot Farm		24	98	912	999
Fatima		24	30	030	998	Flynn		24	02	005	998
Faubourg, District électoral du		24	25	213	421	Fond Noir, Le		24	95	040	997
Faubourg, Le		24	84	035	997	Fond-à-Patoche		24	19	075	997
Faubourg-des-Tuyaux		24	20	015	421	Fond-de-la-Baie		24	98	005	998
Faubourg-du-Moulin		24	19	075	997	Fond-d'Ormes		24	10	015	404
Faubourg-du-Vieux-Moulin		24	10	070	996	Fonderie, La		24	04	047	997
Fauvel		24	05	045	998	Fonds, Les		24	16	023	997
Faux-Canals, Les		24	92	022	411	Fonds, Les		24	29	112	997
Fer-à-Cheval, Le		24	02	902	999	Fontainebleau		24	41	098	997
Fer-à-Cheval, Le		24	19	010	997	Fontenoy		24	42	075	997
Fer-à-Cheval, Le		24	77	022	997	Fordyce Corners		24	46	080	437

Tableau 8 Index des noms de localité et code de subdivision de recensement correspondant, selon la province et le territoire, 2011 (suite)

Nom de localité	Genre de SDR	PR	DR	SDR	RMR / AR / ZIM	Nom de localité	Genre de SDR	PR	DR	SDR	RMR / AR / ZIM
Québec (suite)						Gagnon-Siding		24	89	040	997
Fordyce, District électoral de		24	46	080	437	Galeries-d'Anjou, District électoral des		24	66	023	462
Forestville	V	24	95	045	997	Galet-Beaudry, Le		24	34	007	421
Forêt-Montmorency, Station expérimentale de la		24	21	904	999	Galet-Plat, Le		24	01	023	998
Forillon		24	03	005	998	Galets, Les		24	98	025	998
Forsythe		24	89	040	997	Galette, La		24	16	902	999
Fort George		24	99	814	998	Galiote-la-Chute		24	98	020	999
Fort Mackenzie		24	99	902	999	Galiote-la-Fourche		24	98	020	999
Fort William		24	84	095	996	Gallant		24	95	050	997
						Gallichan	MÉ	24	87	020	997
Fort, Le		24	71	040	462	Gallix		24	97	007	412
Fort-Coulonge	VL	24	84	060	997	Gallup Hill		24	42	075	997
Fort-Coulonge		24	84	065	997	Gap, La		24	07	057	998
Fortierville	MÉ	24	38	047	997	Gap, La		24	07	914	999
Fort-Rolland, District électoral du		24	66	023	462	Gap-E, La		24	79	926	999
						Garibaldi, District électoral de		24	66	023	462
Fossambault-sur-le-Lac	V	24	22	010	421	Garin		24	05	050	998
Fourche, La		24	33	035	997	Garneau		24	36	033	444
Fourche, La		24	71	133	996	Garnier		24	79	097	998
Fourche, La		24	92	902	996	Garrick Corners		24	46	050	996
Fourche, La		24	97	904	996	Garthby		24	31	008	997
Fourche-à-Cellard, La		24	06	025	996	Gascons-Est		24	02	047	998
Fourche-à-Hélène, La		24	13	073	997	Gascons-Ouest		24	02	047	998
Fourche-du-Bout-d'en-Bas, La		24	10	043	404	Gaspé	V	24	03	005	998
Fourches, Les		24	33	070	997	Gaspé-Ouest		24	03	005	998
Fourches, Les		24	62	060	997	Gatineau	V	24	81	017	505
Fourches, Les		24	79	914	999	Gaulin		24	41	038	996
Fourneaux, Les		24	11	045	997	Gauthier		24	02	028	998
Foyer, Le		24	11	045	997	Gauvin		24	06	005	998
Frampton	MÉ	24	26	005	997	Gayhurst-Partie-Sud-Est		24	30	072	997
Francheville		24	37	215	997	Gemus, District électoral de		24	96	025	406
						Gendreau		24	85	005	998
Francoeurville		24	49	005	997	Gendron		24	51	065	997
Franklin	MÉ	24	69	010	997	Geneva		24	76	008	996
Franquelin	MÉ	24	96	015	406	Genévrier-Farm		24	98	912	999
Franquet		24	99	060	998	Gentilly		24	38	010	442
Fraser Landing		24	84	095	996	Geoffroy		24	85	080	999
Fraserville		24	15	013	998	George-Nothier Ground		24	98	912	999
Fréchette		24	32	013	997	Georges-Vanier, District électoral de		24	81	017	505
Freeport		24	46	080	437	Gérin		24	51	045	997
Frelighsburg	MÉ	24	46	010	996	Germain-Bombardier, Parc industriel		24	47	035	996
Freppel		24	17	030	998	Gesgapegiag	IRI	24	06	802	999
Freshwater		24	84	040	997	Gethsémani		24	98	015	998
Frigon		24	91	902	999	Gib, The		24	98	912	999
Froissart		24	90	012	998	Gibraltar		24	22	015	421
Frontenac	MÉ	24	30	025	998	Giffard		24	23	027	421
Frontenac, Parc industriel		24	23	027	421	Gignac		24	05	020	997
Frost Village		24	47	035	996	Giguère		24	21	035	421
Fugèreville	MÉ	24	85	055	998	Gilman Corner		24	46	075	996
Fullerton Corner		24	45	030	997	Girardville	MÉ	24	92	055	997
Gaboury		24	85	037	998	Gîte-du-Mont-Albert, Le		24	04	902	997
Gabriel-Langevin		24	83	802	998	Glaces-Éternelles, Les		24	89	040	997
Gadelle, La		24	15	013	998						
Gagné		24	06	005	998						
Gagnon		24	97	906	999						

Tableau 8 Index des noms de localité et code de subdivision de recensement correspondant, selon la province et le territoire, 2011 (suite)

Nom de localité	Genre de SDR	PR	DR	SDR	RMR / AR / ZIM	Nom de localité	Genre de SDR	PR	DR	SDR	RMR / AR / ZIM
Québec (suite)						Grand-Détour		24	85	907	999
Glacière, La		24	22	025	421	Grand-Détour		24	91	015	998
Glacière, La		24	99	060	998	Grande-Anse		24	35	055	996
Glaises, Les		24	04	902	997						
Glen		24	66	032	462	Grande-Baie		24	94	068	408
Glen Almond		24	82	005	505	Grande-Cascapédia		24	05	077	997
						Grande-Décharge		24	93	042	410
Glen Emma		24	07	902	999	Grande-Eau-Morte, La		24	91	005	998
Glen Lloyd		24	32	058	997	Grande-Écluse, La		24	08	010	996
Glen Murray		24	32	058	997						
Glen Sutton		24	46	058	997	Grande-Entrée		24	01	023	998
Glen Wexford		24	77	022	997	Grande-Fresnière, La		24	72	005	462
						Grande-Grave		24	03	005	998
Glendyne		24	13	020	997	Grande-Île		24	70	052	465
Gleneagle		24	82	025	505	Grande-Jettée		24	62	047	996
Glenelm		24	69	050	997						
Glenton		24	46	058	997	Grande-Ligne		24	56	065	996
Glines Corner		24	45	020	997	Grande-Pointe		24	16	005	997
						Grande-Presqu'île		24	80	045	997
Gloria Village		24	56	010	997	Grande-Rivière	V	24	02	015	998
Gloria-Village		24	56	010	997	Grandes-Bergeronnes		24	95	018	997
Go Ashore, Le		24	08	902	999						
Gobeil		24	16	013	998	Grandes-Piles	VL	24	35	040	996
Godbout	VL	24	96	010	997	Grandes-Piles		24	36	033	444
						Grand-Étang		24	03	902	999
Godmanchester	CT	24	69	060	997	Grand-et-Petit-Bernier, District électoral de		24	56	083	459
Goéland		24	99	060	998	Grande-Trois, La		24	99	060	998
Gohier		24	66	023	462						
Goldwin		24	84	040	997	Grande-Vallée	MÉ	24	03	020	998
Golf, District électoral du		24	25	213	421	Grande-Vallée		24	62	047	996
						Grande-Vallée-des-Monts		24	03	020	998
Golf, District électoral du		24	60	028	462	Grand-Fonds		24	04	047	997
Gordon Corner		24	45	030	997	Grand-Fonds		24	15	013	998
Gordonville		24	75	005	462						
Gore		24	42	075	997	Grand-Lac-Neigette		24	09	902	999
Gore	CT	24	76	025	462	Grand-Lac-Touradi		24	10	075	996
Goshen		24	42	095	433	Grand-Maria, La		24	53	052	454
Gosselin-Mills		24	44	055	997	Grand-Mère		24	36	033	444
Gouin		24	35	902	999	Grand-Métis	MÉ	24	09	060	997
Gould		24	41	085	997						
Gould Station		24	41	070	996	Grand-Pabos		24	02	028	998
						Grand-Pabos-Ouest		24	02	028	998
Goulet-du-Nord, Le		24	01	023	998	Grand-Plaqué, Le		24	04	902	997
Goupil		24	08	035	403	Grand-Pré		24	40	032	997
Gourd		24	88	085	481	Grand-Remous	MÉ	24	83	095	997
Grace Park		24	76	035	996						
Gracefield	V	24	83	032	997	Grand-Ruisseau		24	01	023	998
						Grand-Ruisseau		24	97	022	997
Gramont		24	80	115	997	Grand-Saint-Esprit	MÉ	24	50	065	996
Granby	V	24	47	017	450	Grand-Saint-Louis		24	38	010	442
Granby-Ouest		24	47	017	450	Grand-Saint-Ours, District électoral du		24	59	035	454
Grand-Aigle, Le		24	83	040	996						
Grandbois		24	12	025	997	Graniteville		24	45	020	997
						Grantham		24	49	058	447
Grand-Bois-de-l'Ail, Le		24	34	030	997	Grassy Narrow		24	85	075	999
Grand-Bras		24	14	005	998	Gravel		24	05	055	998
Grand-Brûlé, Le		24	79	005	997	Gravelle		24	83	045	997
Grand-Calumet		24	84	035	997						
Grand-Club, Le		24	21	035	421	Gravier, Le		24	19	082	997
						Gray Valley		24	78	065	997
Grand-Côtoyage, Le		24	02	902	999	Greece's Point		24	76	043	996
Grand-Détour		24	08	053	403	Greendale		24	66	023	462
						Greenfield Park		24	58	227	462

Tableau 8 Index des noms de localité et code de subdivision de recensement correspondant, selon la province et le territoire, 2011 (suite)

Nom de localité	Genre de SDR	PR	DR	SDR	RMR / AR / ZIM	Nom de localité	Genre de SDR	PR	DR	SDR	RMR / AR / ZIM
Québec (suite)						Hallerton		24	68	015	997
Greening		24	90	012	998	Halverson		24	82	035	505
Greenlay		24	42	088	997	Ham-Nord	CT	24	39	010	997
Greens, Le		24	46	017	997	Hampden	CT	24	41	075	997
Greenshields		24	42	110	997	Hampstead	V	24	66	062	462
Greer Mount		24	84	045	998	Ham-Sud		24	40	005	997
Grenmont		24	72	005	462	Happy Mountains		24	83	045	997
Grenville		24	76	052	996	Hardwood Hill		24	42	100	997
Grenville	VL	24	76	055	502	Harlaka		24	25	213	421
Grenville		24	94	930	999	Harney's Corner		24	84	082	996
Grenville Bay		24	76	052	996	Harricanaw-Ouest		24	88	050	481
Grenville-sur-la-Rouge	MÉ	24	76	052	996	Harrington	CT	24	76	065	997
Grès, Les		24	51	090	996	Hasetline Mill		24	44	060	997
Grève-Fatima		24	11	045	997	Haseville		24	46	112	997
Grève-Morency		24	11	045	997	Hatley	MÉ	24	45	043	996
Grève-Rioux		24	11	045	997	Hatley	CT	24	45	055	433
Grevet		24	99	060	998	Hatley Centre		24	45	055	433
Grey Rock		24	46	058	997	Hatley-Partie-Ouest		24	45	043	996
Griffin		24	45	020	997	Haut-de-Champlain, Le		24	37	220	442
Grillade, La		24	19	010	997	Haut-de-la-Chute, Le		24	71	133	996
Grimmer		24	85	005	998	Haut-de-la-Côte		24	59	025	462
Grondines		24	34	058	997	Haute-Mauricie		24	90	012	998
Grondines-Est		24	34	058	997	Hauterive		24	96	020	406
Grondines-Ouest		24	34	058	997	Hautes-Plaines, District électoral des		24	81	017	505
Grondines-Station		24	34	058	997	Hauteurs, Les		24	75	045	996
Gros-Cap		24	01	023	998	Havelock	CT	24	69	005	997
Gros-Mécatina	MÉ	24	98	014	999	Haven, Le		24	82	030	505
Gros-Pin, Le		24	18	070	999	Havre des Monts(Parc de Roulottes)		24	77	043	996
Grosse-Île		24	01	042	999	Havre-aux-Maisons		24	01	023	998
Grosse-Île	MÉ	24	01	042	999	Havre-Bayfield		24	98	012	997
Grosse-Île		24	18	070	999	Havre-de-l'Île		24	70	052	465
Grosse-Île		24	94	205	997	Havre-Saint-Nicolas		24	96	015	406
Grosse-Île-Nord		24	01	042	999	Havre-Saint-Pierre	MÉ	24	98	040	998
Grosse-Roche, La		24	30	055	997	Hawley's Corner		24	56	010	997
Grosses-Roches	MÉ	24	08	015	997	Heath Point		24	98	020	999
Gros-Violon, Le		24	98	040	998	Heathton		24	44	045	997
Grotte, La		24	76	020	468	Hébert		24	94	215	996
Grotte-des-Fées, La		24	39	030	996	Hébert, District électoral de		24	66	023	462
Grove Creek		24	84	050	996	Hébertville	MÉ	24	93	020	996
Grove Hill		24	66	023	462	Hébertville-Station	VL	24	93	025	996
Guénette		24	79	078	998	Hecks Corners		24	56	010	997
Guérin	CT	24	85	095	998	Hedley		24	23	027	421
Guillette-aux-Frênes		24	50	072	997	Hemison		24	19	025	997
Guité		24	06	005	998	Hemmingford	VL	24	68	010	997
Gully, The		24	98	010	999	Hemmingford	CT	24	68	015	997
Guthrie		24	46	017	997	Hemmings Falls		24	49	058	447
Hadlow		24	25	213	421	Hennepin		24	19	020	997
Haldimand East		24	03	005	998	Henrysburg		24	68	005	997
Haldimand West		24	03	005	998	Henryville	MÉ	24	56	042	996
Halet		24	89	015	996	Héon		24	39	030	996
Half Way Cabin		24	98	014	999	Heppell		24	07	018	998
Halifax-Nord		24	32	023	997	Herdman		24	69	045	997
Hall		24	41	070	996	Hereford		24	44	015	997

Tableau 8 Index des noms de localité et code de subdivision de recensement correspondant, selon la province et le territoire, 2011 (suite)

Nom de localité	Genre de SDR	PR	DR	SDR	RMR / AR / ZIM	Nom de localité	Genre de SDR	PR	DR	SDR	RMR / AR / ZIM
Québec (suite)						Île-à-Corriveau, L'		24	28	070	997
Hereford Hill		24	44	010	997	Île-aux-Fantômes		24	53	065	454
Hérouxville	PE	24	35	035	996	Île-de-Sainte-Hélène, L'		24	33	035	997
Herringville		24	41	070	996	Île-des-Soeurs, L'		24	70	052	465
Hertel, District électoral de		24	54	048	452	Île-du-Vieux-Fort, L'		24	98	010	999
Héva		24	89	010	996	Îles, District électoral des		24	25	213	421
Heyworth		24	82	030	505	Îles, Les		24	90	012	998
Hibbard		24	90	012	998	Île-Saint-Éloi, L'		24	37	210	997
High Falls		24	80	145	505	Île-Verte, L'		24	37	205	997
High Forest		24	41	012	997	Île-Verte, L'		24	98	005	998
Highwater		24	45	030	997	Illiniatissivik		24	99	902	999
Hill Head		24	76	020	468	Illualuttalik		24	99	902	999
Hillcrest Gardens		24	66	023	462	Illuqarviviniq		24	99	085	998
Hillhurst		24	44	071	433	Illutaliviniq		24	99	894	999
Hillside		24	46	050	996	Illuviniit		24	99	904	999
Hinchinbrooke	CT	24	69	045	997	Illuvinirtalik		24	99	904	999
Hocquart		24	12	005	997	Imirtavik		24	99	135	998
Hodgins		24	84	045	998	Imirtavik		24	99	904	999
Holden		24	85	005	998	Industriel, L'		24	67	015	462
Holland Mills		24	82	015	505	Inirjuaq		24	99	120	999
Holliday		24	14	005	998	Inlet		24	80	085	996
Hollow Glen		24	82	025	505	Inukjuak	VN	24	99	085	998
Holton		24	68	020	997	Inukjuak	TI	24	99	879	999
Honfleur	MÉ	24	19	070	997	Inuksuapik		24	99	889	999
Honoré-Beaugrand, District électoral d'		24	66	023	462	Inuksulik		24	99	115	998
Honoréville		24	55	023	997	Inussuit Tunirtait		24	99	902	999
Hope	CT	24	05	025	997	Inussuliapik		24	99	125	998
Hope Town	MÉ	24	05	020	997	Inutsualuit		24	99	904	999
Hopetown		24	05	020	997	Inutsulialuk		24	99	904	999
Hôtel-de-Ville, District électoral de l'		24	25	213	421	Inverness	MÉ	24	32	058	997
Howick	MÉ	24	69	025	996	Ipiutaq		24	99	902	999
Huard		24	05	010	997	Ippialuit		24	99	904	999
Huberdeau	MÉ	24	78	065	997	Ippikallak		24	99	902	999
Hudson	V	24	71	100	462	Iqiattavik		24	99	904	999
Hudson Acres		24	71	083	462	Irlande		24	02	005	998
Hull		24	81	017	505	Irlande	MÉ	24	31	040	996
Hungry Bay		24	70	040	996	Iron Gate		24	84	015	997
Hunter Mills		24	46	010	996	Iron Hill		24	46	075	996
Hunter's Point	S-É	24	85	803	999	Ironside		24	81	017	505
Hunterstown		24	51	060	997	Irqatarvik		24	99	904	999
Huntingdon		24	69	045	997	Ischimaw		24	99	060	998
Huntingdon	V	24	69	055	997	Ischimesh Epimishihk		24	99	060	998
Huntingville		24	43	027	433	Iskwatimich Aysinakuch		24	99	904	999
Hyatt's Mills		24	44	071	433	Island Brook		24	41	037	997
Iberville		24	56	083	459	Isle of Skye		24	69	075	997
Iberville-Junction		24	56	083	459	Istuyakamikw		24	99	904	999
Igissivik		24	99	115	998	Isurtuup Sijjaapingit		24	99	902	999
Ikinialuk		24	99	879	999	Ives		24	41	117	996
Ikuajuuq		24	99	887	999	Ivry		24	78	042	997
Ikuavik		24	99	902	999	Ivry-sur-le-Lac	MÉ	24	78	042	997
Ile Saint-Jean		24	50	128	996	Ivujivik	VN	24	99	140	998
						Jaco-Hughes		24	08	015	997
						Jaco-Hughes		24	08	015	997

Tableau 8 Index des noms de localité et code de subdivision de recensement correspondant, selon la province et le territoire, 2011 (suite)

Nom de localité	Genre de SDR	PR	DR	SDR	RMR / AR / ZIM	Nom de localité	Genre de SDR	PR	DR	SDR	RMR / AR / ZIM
Québec (suite)						Kaaitukameshtesht		24	97	904	996
Jacola		24	89	008	480	Kaaitukupitak		24	99	902	999
James-Russel, Parc industriel		24	04	047	997	Kaamechiwaapuukanuch					
Jardin-des-Jésuites, Le		24	95	005	997	Patistahwaakan		24	99	804	998
Jardin-du-Lac		24	71	065	462	Kaarapecinikama Saki		24	79	910	999
Jardin-Marina		24	71	083	462	Kaaviup Kangia		24	99	902	999
Jardins, Les		24	15	902	999	Kaawiipuuskasich		24	99	804	998
Jardins-Acadiens, District électoral des		24	53	052	454	Káčágigamiktikweyak		24	99	060	998
Jardins-Alexandre-Taché		24	81	017	505	Kachimumiskwanuch		24	99	060	998
Jardins-des-Sables		24	45	115	433	Kachisikuntanuch		24	99	060	998
Jardins-Loup-Garou		24	77	022	997	Kahihikuahtet		24	98	045	997
Jardins-Mackenzie-King		24	81	017	505	Kahipetnaniskat		24	98	015	998
Jarnac		24	80	085	996	Kahipitaukaw		24	99	904	999
Jarry, District électoral de		24	66	023	462	Kahnawake	IRI	24	67	802	462
Jasper in Québec		24	62	060	997	Kaiahkautshenant		24	98	015	998
Jeanne-d'Arc		24	81	017	505	Kaiakuanakanti Uta		24	98	912	999
Jeanne-Mance, District électoral de		24	66	023	462	Kaiashashkupat		24	94	930	999
Jean-Noël		24	15	013	998	Kaiatauehikau		24	98	015	998
Jean-Paul-Paquette, Parc industriel		24	72	005	462	Kakactanowok		24	90	012	998
Jean-Talon, Parc		24	23	027	421	Kakatshu Etahit		24	98	015	998
Jersey Cove		24	03	005	998	Kaku Hipu Kakustshenan		24	98	912	999
Jersey Mills		24	29	073	428	Kakuian Ekutnt		24	98	045	997
Jetée-à-Chabot, La		24	94	928	999	Kakustshenan		24	98	012	997
Jetée-de-l'Iroquois		24	79	922	999	Kâmanek Minitik		24	85	907	999
Jetée-Plate, La		24	51	070	996	Kamanitutauch		24	99	060	998
Jetée-Raquette		24	95	902	999	Kamatishiusich		24	99	902	999
Jiaviniup Narsanga		24	99	904	999	Kamatshiskueut Uhakamehim		24	98	904	999
Jim Lake		24	84	065	997	Kamikupiskat		24	98	050	997
Jinikkut		24	99	904	999	Kaminichikapwanaskwaniuch		24	99	902	999
Joannès		24	86	042	485	Kâmînikacik		24	89	910	999
Joffre		24	25	213	421	Kaminikatau		24	99	902	999
Jogues		24	54	008	996	Kaministnahkuteht		24	98	045	997
John, La		24	08	902	999	Kaminuaskuiast		24	98	912	999
Johnny-Pitre, Le		24	02	902	999	Kamishkushmanuts		24	96	802	998
Johnson Beach		24	67	802	462	Kamitshetshistatshuna		24	99	902	999
Johnson, District électoral de		24	55	048	996	Kamitusanikanuch		24	99	902	999
Johnville		24	41	038	996	Kamokosiskaw Matawak		24	79	910	999
Johny's Cabin		24	98	015	998	Kamouraska		24	14	010	997
Jolibourg		24	65	005	462	Kamouraska	MÉ	24	14	050	998
Joliette	V	24	61	005	456	Kamouraska-Moulin		24	14	050	998
Joliette		24	61	025	456	Kampanikkut Illuqarvinga		24	99	904	999
Jonquière		24	94	068	408	Kamusikupaw		24	99	060	998
Jonquière-Nord		24	94	068	408	Kanaaupscow		24	99	060	998
Jordan Hill		24	41	038	996	Kanasuta		24	86	042	485
Joutel		24	99	060	998	Kanawana		24	77	043	996
Jouvence		24	23	027	421	Kanesatake	S-É	24	72	802	462
Joy Hill		24	46	010	996	Kangihsualujuaq	VN	24	99	090	999
Joynt		24	82	035	505	Kangihsualujuaq	TI	24	99	894	999
Judd's Mills		24	44	050	997	Kangihsujuaq	VN	24	99	130	999
Jules		24	83	020	996	Kangihsujuaq	TI	24	99	888	999
Julien		24	34	058	997	Kangiriaraapik		24	99	904	999
Jupitagon		24	98	050	997	Kangirsuk	VN	24	99	110	998
						Kangirsuk	TI	24	99	890	999
						Kânitawigamitek		24	89	910	999

Tableau 8 Index des noms de localité et code de subdivision de recensement correspondant, selon la province et le territoire, 2011 (suite)

Nom de localité	Genre de SDR	PR	DR	SDR	RMR / AR / ZIM	Nom de localité	Genre de SDR	PR	DR	SDR	RMR / AR / ZIM
Québec (suite)						Kilburn Mills		24	44	045	997
Kanuekaput Ushkui		24	97	904	996	Kilmar		24	76	052	996
Kanuhamiskat		24	98	912	999	Kilroy Crescent		24	81	017	505
						Kingsbury	VL	24	42	070	997
Kâpakebîhâk		24	99	060	998	Kingsbury		24	42	075	997
Kapapikwamischipiui		24	99	902	999	Kingscroft		24	44	045	997
Kapapustitshépanianit		24	99	902	999	Kingsey Falls	V	24	39	097	997
Kapeikwaskokapwitic		24	90	012	998	Kingsey Station		24	40	047	997
Kapenakahkueu Uhtukuan		24	98	015	998	Kingsley Neighbourhood		24	41	038	996
						Kingsmere		24	82	025	505
Kâpimabikâk		24	89	040	997						
Kapimhyamakach Kachiteuhumakach		24	99	060	998	Kinnear's Mills	MÉ	24	31	105	996
Kapistauchisitanuch		24	99	904	999	Kipawa	MÉ	24	85	010	998
Kapitwau Uniwaatikwan		24	99	902	999	Kirkdale		24	42	078	996
Kasasitistin		24	99	902	999	Kirkland	V	24	66	102	462
						Kirks Ferry		24	82	025	505
Kashipiautshemus		24	96	902	996						
Kasikatunakun		24	99	902	999	Kirk's Ferry		24	82	025	505
Kasikimeskaw Matawak		24	79	910	999	Kirouac		24	28	045	997
Kasil		24	78	070	997	Kirwan		24	85	085	998
Kastunaniuch		24	99	902	999	Kiskissink		24	90	012	998
						Kitaskino		24	91	902	999
Kattiniq		24	99	902	999						
Kauahtshuahk		24	98	904	999	Kitciôbickacik		24	89	045	997
Kaupukueht Kaiapit		24	98	015	998	Kitcisakik	S-É	24	89	802	997
Kauapushishkat		24	94	930	999	Kitcisakik		24	89	910	999
Kauashetshuak		24	98	912	999	Kitigan Zibi	IRI	24	83	802	998
						Klondike		24	47	010	450
Kauitshinanut Kapatshuss		24	97	906	999						
Kaupashkueiat		24	96	902	996	Klukeville		24	84	055	997
Kaustiskach		24	99	060	998	Knowlton		24	46	075	996
Kaususwapaskau		24	99	902	999	Knowlton Landing		24	45	030	997
Kawasachuun		24	99	902	999	Knox Landing		24	84	005	996
						Knoxbridge		24	02	005	998
Kawawachikamach	TK	24	97	806	998						
Kawawachikamach		24	97	914	999						
Kawawachikamach	VK	24	99	065	999	Kodjidi		24	89	008	480
Kawipapach Michiwap		24	99	902	999	Kodjidi		24	88	904	997
Kazabazua	MÉ	24	83	015	997	Kondiaronk		24	91	005	998
						Kotowakan		24	90	012	998
Kazabazua Station		24	83	015	997	Krans Corners		24	46	010	996
Kebaowek	IRI	24	85	802	998						
Keene Siding		24	30	025	998	Kuekuatsheu Kutukuaniutshuahp		24	98	912	999
Keg Creek Cabin		24	03	904	999	Kutawanis		24	99	812	998
Kegashka		24	98	015	998	Kuujuaq	VN	24	99	095	998
						Kuujuaq	TI	24	99	893	999
Kelly		24	05	015	997	Kuujuarapik	VN	24	99	075	998
Kelly		24	32	045	997						
Kelly-Newton		24	83	020	996	Kuujuarapik	TI	24	99	877	999
Kelvingrove		24	69	050	997	Kuujuarapik		24	99	904	999
Kemat		24	97	007	412	Kuuk Avinninga		24	99	904	999
						Kuuiup Paanga		24	99	904	999
Kennyville		24	83	032	997	Kuuiup Sitjangit		24	99	904	999
Kénogami		24	94	068	408						
Kensington		24	69	050	997	La Baie		24	01	023	998
Ketchen		24	85	005	998	La Baie		24	50	100	997
Kewagama		24	86	042	485	La Baie		24	94	068	408
						La Baleine		24	16	023	997
Keyano		24	99	060	998	La Barre		24	93	030	996
Khartoum		24	45	093	996						
Kiamika	MÉ	24	79	025	997	La Barrière		24	62	080	997
Kiassautialuk		24	99	887	999	La Berge		24	67	015	462
Kierkoski		24	57	057	996	La Bostonnais	MÉ	24	90	017	997

Tableau 8 Index des noms de localité et code de subdivision de recensement correspondant, selon la province et le territoire, 2011 (suite)

Nom de localité	Genre de SDR	PR	DR	SDR	RMR / AR / ZIM	Nom de localité	Genre de SDR	PR	DR	SDR	RMR / AR / ZIM
Québec (suite)						La Malbaie	V	24	15	013	998
La Branche		24	22	045	421	La Malbaie-Pointe-au-Pic		24	15	013	998
La Broquerie		24	58	033	462	La Mare		24	16	013	998
La Butte-aux-Puces		24	34	048	997	La Martine		24	91	010	997
La Carrière		24	54	060	452	La Martinière, District électoral de		24	25	213	421
La Carrière		24	76	043	996	La Martinique		24	01	023	998
La Cave		24	85	907	999	La Martre	MÉ	24	04	030	997
La Chaîne		24	93	030	996	La Matapédia		24	07	005	998
La Chapelle		24	74	005	462	La Merisier		24	28	020	997
La Chevrotière		24	34	058	997	La Merisière		24	28	020	997
La Chute-à-Saumon		24	94	210	997	La Miche		24	21	020	997
La Cité		24	67	015	462	La Minerve	MÉ	24	78	130	997
La Clairière		24	67	015	462	La Mitis		24	09	020	997
La Colonie		24	04	025	997	La Montagne		24	01	023	998
La Conception	MÉ	24	78	115	997	La Montagne		24	84	035	997
La Conception-Station		24	78	115	997	La Montagne-Blanche		24	94	210	997
La Corne	MÉ	24	88	030	996	La Montée		24	02	005	998
La Corniche		24	62	060	997	La Morandière	MÉ	24	88	015	996
La Côte-de-Beaupré		24	21	904	999	La Motte	MÉ	24	88	045	996
La Côte-de-Gaspé		24	03	902	999	La Nation		24	80	027	997
La Coulée		24	08	053	403	La Normandie		24	18	050	997
La Coulée		24	94	205	997	La Nouvelle-Beauce		24	26	030	997
La Coupe-Sans-Fin		24	94	210	997	La Palestine		24	56	010	997
La Couronne		24	10	043	404	La Passe-de-Roche		24	94	210	997
La Croche		24	90	012	998	La Patrie	MÉ	24	41	027	997
La Décharge		24	94	260	408	La Pêche	MÉ	24	82	035	505
La Doré	PE	24	91	050	998	La Pérade		24	37	205	997
La Durantaye	PE	24	19	090	997	La Perdirole		24	71	060	462
La Famine, District électoral de		24	29	073	428	La Petite-Acadie		24	51	020	442
La Ferme		24	70	012	996	La Petite-Barbue		24	55	023	997
La Ferme		24	88	075	481	La Petite-Floride		24	38	010	442
La Fontaine		24	75	017	462	La Petite-France		24	02	015	998
La Fourche		24	63	060	996	La Petite-France		24	56	042	996
La Fresnière		24	72	005	462	La Petite-Gaspésie		24	17	078	997
La Gabelle		24	51	090	996	La Petite-Minerve		24	78	120	998
La Glacière		24	62	080	997	La Petite-Rivière		24	51	020	442
La Gorgendière, Ferme expérimentale		24	34	058	997	La Petite-Venise		24	39	020	996
La Grande-1		24	99	814	998	La Plage-du-Village		24	33	095	996
La Grande-Acadie		24	51	020	442	La Plaine		24	33	095	996
La Grande-Allée		24	94	210	997	La Plaine		24	64	008	462
La Grande-Barbue		24	55	023	997	La Plume-Blanche		24	91	025	998
La Grande-Équerre		24	94	210	997	La Pocatière	V	24	14	085	998
La Grand-Mare		24	02	005	998	La Pocatière-Station		24	14	090	998
La Grave		24	01	023	998	La Pointe-à-Carcy		24	23	027	421
La Grosse-Roche		24	30	035	997	La Pointe-du-Hameau		24	50	072	997
La Guadeloupe		24	29	025	997	La Prairie	V	24	67	015	462
La Guadeloupe	VL	24	29	030	997	La Présentation	MÉ	24	54	035	996
La Haute-Côte-Nord		24	95	902	999	La Presqu'île		24	31	056	996
La Haute-Gaspésie		24	04	902	997	La Providence, District électoral de		24	54	048	452
La Haute-Yamaska		24	47	017	450	La Pulpe		24	10	043	404
La Jacques-Cartier		24	22	025	421	La Rallonge		24	11	010	997
La Macaza	MÉ	24	79	047	997	La Ratière		24	94	068	408
La Magdeleine		24	67	015	462	La Rédemption	PE	24	09	005	998

Tableau 8 Index des noms de localité et code de subdivision de recensement correspondant, selon la province et le territoire, 2011 (suite)

Nom de localité	Genre de SDR	PR	DR	SDR	RMR / AR / ZIM	Nom de localité	Genre de SDR	PR	DR	SDR	RMR / AR / ZIM
Québec (suite)						Lac Bowker		24	45	115	433
La Reine	MÉ	24	87	080	997	Lac Cinq Cents		24	96	020	406
La Réserve		24	49	030	447	Lac Couillard		24	96	020	406
						Lac D'Argent		24	45	093	996
La Résurrection		24	13	030	997	Lac des Cyprès		24	39	105	997
La Richardière		24	12	045	999						
La Rivière		24	34	007	421	Lac Emeraude		24	34	090	997
La Rivière-du-Nord		24	75	028	996	Lac Fer à Cheval		24	96	020	406
La Rochelle		24	32	023	997	Lac Hénault		24	52	095	996
						Lac Legendre		24	88	030	996
La Romaine		24	98	015	998	Lac Minouche		24	08	073	403
La Romaine	IRI	24	98	804	999						
La Sablonnière		24	81	017	505	Lac Noel		24	75	005	462
La Sapinière		24	36	033	444	Lac Perreault		24	34	090	997
La Sarre	V	24	87	090	997	Lac Plamondon		24	34	128	997
						Lac Rose		24	38	015	997
La Savane		24	94	210	997	Lac Sainte-Rose		24	52	095	996
La Seigneurie		24	58	033	462						
La Seigneurie		24	81	017	505	Lac Shaughnewwy		24	78	130	997
La Société		24	11	010	997	Lac St-Sébastien		24	62	080	997
La Souricière		24	02	005	998	Lac Stukely		24	45	093	996
						Lac Taureau		24	62	085	998
La Station		24	37	210	997	Lac Tessier		24	62	080	997
La Tête-de-l'Île		24	84	082	996						
La Tortue		24	67	025	462	Lac-à-Beauce		24	90	012	998
La Trappe		24	72	032	462	Lac-à-Belley		24	91	020	998
La Trinité-des-Monts	PE	24	10	010	996	Lac-Achouakan	NO	24	93	906	999
						Lac-à-Dave		24	29	005	997
La Tuque	V	24	90	012	998	L'Acadie		24	56	083	459
La Vallée-d'Amont		24	94	210	997	L'Acadie, District électoral de		24	66	023	462
La Vallée-de-la-Gatineau		24	83	902	999	Lac-à-Dîner		24	92	902	996
La Vallée-de-l'Or		24	89	040	997	Lac-à-Foin		24	79	010	997
La Vallée-du-Richelieu		24	57	010	462	Lac-Akonapwehikan	NO	24	79	904	999
						Lac-à-la-Balle		24	94	225	408
La Vérendrye		24	07	005	998						
La Visitation-de-l'Île-Dupas	MÉ	24	52	050	997	Lac-à-la-Barbotte		24	31	056	996
La Visitation-de-Yamaska	MÉ	24	50	085	997	Lac-à-la-Carpe		24	94	930	999
Laas		24	88	902	999	Lac-à-la-Croix	NO	24	09	904	999
L'Abattis		24	94	230	408	Lac-à-la-Croix		24	93	012	997
						Lac-à-la-Croix		24	94	225	408
Labelle	MÉ	24	78	120	998						
Labelle, District électoral de		24	65	005	462	Lac-Alain		24	34	128	997
Labelle, District électoral de		24	75	017	462	Lac-à-la-Loutre		24	78	065	997
Labelle, Partie Lac-des-						Lac-à-la-Tortue		24	36	033	444
Trente-et-un-Milles		24	83	050	997	Lac-à-la-Truite		24	31	084	430
Labelle, partie Pérodeau		24	79	105	997	Lac-à-la-Truite		24	45	115	433
Laberge		24	70	012	996						
Laberge		24	78	047	997	Lac-à-la-Truite		24	78	032	997
L'Abord-à-Plouffe		24	65	005	462	Lac-à-l'Eau-Claire		24	51	075	996
Labrecque		24	22	035	421	Lac-à-l'Esturgeon		24	83	032	997
Labrecque	MÉ	24	93	055	996	Lac-Alexandre		24	79	037	998
						Lac-Alfred	NO	24	07	912	999
Labrie		24	19	097	997						
Labrieville		24	95	902	999	Lac-Allard		24	79	037	998
Labrieville-Sud		24	95	902	999	Lac-Allard		24	79	060	997
Lac à la Truite		24	39	150	997	Lac-Alouette		24	75	028	996
Lac Alexandre		24	79	037	998	Lac-André		24	64	008	462
						Lac-Ashuapmushuan	NO	24	91	902	999
Lac Beauchamp		24	88	075	481						
Lac Berry		24	88	070	996	Lac-Aubin		24	77	065	996
Lac Bidini		24	08	030	996	Lac-Aubrisson		24	75	045	996
Lac Blanc		24	34	090	997	Lac-au-Brochet	NO	24	95	902	999
Lac Blondin		24	62	075	997	Lac-au-Saumon	MÉ	24	07	057	998
						Lac-au-Sorcier		24	51	065	997

Tableau 8 Index des noms de localité et code de subdivision de recensement correspondant, selon la province et le territoire, 2011 (suite)

Nom de localité	Genre de SDR	PR	DR	SDR	RMR / AR / ZIM	Nom de localité	Genre de SDR	PR	DR	SDR	RMR / AR / ZIM
Québec (suite)						Lac-Brompton		24	42	025	433
Lac-aux-Bleuets		24	94	068	408	Lac-Brompton-Sud		24	45	115	433
Lac-aux-Bouleaux		24	79	022	998	Lac-Brûlé		24	78	032	997
Lac-aux-Brochets		24	90	012	998	Lac-Brun		24	93	065	996
Lac-aux-Castors		24	78	130	997	Lac-Burge		24	99	060	998
Lac-aux-Ours		24	78	095	997	Lac-Burton		24	62	047	996
Lac-aux-Perles		24	90	027	999	Lac-Cabasta		24	62	918	999
Lac-aux-Sables	PE	24	35	010	997	Lac-Cabasta	NO	24	62	919	999
Lac-aux-Sapins		24	49	030	447	Lac-Caché		24	79	047	997
Lac-Bachelor		24	99	060	998	Lac-Caché		24	94	245	408
Lac-Baribeau		24	62	060	997	Lac-Caché		24	99	025	998
Lac-Barrière		24	89	910	999	Lac-Cameron		24	78	070	997
Lac-Bazin		24	87	042	997	Lac-Cameron		24	85	085	998
Lac-Bazinnet	NO	24	79	910	999	Lac-Cameron		24	99	060	998
Lac-Beauchastel		24	86	042	485	Lac-Campion		24	79	005	997
Lac-Beaudry		24	63	055	996	Lac-Capri		24	75	005	462
Lac-Beauport	MÉ	24	22	040	421	Lac-Capri		24	77	065	996
Lac-Beaven		24	78	060	997	Lac-Caribou		24	31	045	430
Lac-Bécancour		24	31	084	430	Lac-Caribou		24	78	047	997
Lac-Beckwith		24	82	035	505	Lac-Caribou		24	78	120	998
Lac-Bédard		24	37	235	996	Lac-Caroline		24	76	025	462
Lac-Bélisle		24	37	235	996	Lac-Carré		24	78	047	997
Lac-Bélisle		24	80	027	997	Lac-Carroll		24	75	005	462
Lac-Bell		24	51	075	996	Lac-Casault	NO	24	07	908	999
Lac-Bellevue		24	37	235	996	Lac-Castagnier		24	88	015	996
Lac-Bergeron		24	51	060	997	Lac-Castor		24	79	037	998
Lac-Berlinguet		24	90	012	998	Lac-Caugnawana		24	85	907	999
Lac-Berthemet		24	86	042	485	Lac-Champeau		24	82	015	505
Lac-Bertrand		24	75	045	996	Lac-Chanoine		24	62	025	996
Lac-Bigelow		24	79	005	997	Lac-Chantal		24	77	065	996
Lac-Bitobig		24	83	055	998	Lac-Chapleau		24	77	060	996
Lac-Blanc		24	34	090	997	Lac-Chapleau		24	78	130	997
Lac-Blanc	NO	24	34	902	999	Lac-Charland		24	61	050	996
Lac-Blanc		24	79	030	997	Lac-Charlebois		24	77	012	997
Lac-Bleu		24	22	040	421	Lac-Charlebois		24	80	027	997
Lac-Blouin		24	89	008	480	Lac-Chat		24	90	012	998
Lac-Boisbouscache	NO	24	11	902	999	Lac-Chaud		24	79	047	997
Lac-Bois-Franc		24	77	065	996	Lac-Chevreuil		24	76	025	462
Lac-Bois-Franc		24	82	015	505	Lac-Chevreuils		24	77	065	996
Lac-Bois-Franc		24	83	070	998	Lac-Chicobi	NO	24	88	904	997
Lac-Boissonneault		24	42	100	997	Lac-Chrétien		24	36	033	444
Lac-Bolduc		24	31	056	996	Lac-Clair		24	62	037	996
Lac-Bouchette		24	77	050	996	Lac-Clair		24	79	047	997
Lac-Bouchette	MÉ	24	91	005	998	Lac-Clair		24	82	015	505
Lac-Boulé	NO	24	35	908	999	Lac-Clair		24	90	012	998
Lac-Bourassa		24	51	090	996	Lac-Clef		24	62	060	997
Lac-Bowker		24	45	115	433	Lac-Cloche		24	79	037	998
Lac-Breton		24	77	043	996	Lac-Cloutier		24	75	017	462
Lac-Brien		24	63	055	996	Lac-Cloutier-Nord		24	62	020	996
Lac-Brière		24	75	028	996	Lac-Cloutier-Sud		24	62	025	996
Lac-Brin-de-Scie		24	82	015	505	Lac-Coderre		24	34	007	421
Lac-Brochet		24	78	070	997	Lac-Connelly		24	75	045	996
Lac-Brome	V	24	46	075	996	Lac-Corbeau		24	62	075	997
Lac-Bromont, District électoral du		24	46	078	450	Lac-Cornu		24	77	065	996

Tableau 8 Index des noms de localité et code de subdivision de recensement correspondant, selon la province et le territoire, 2011 (suite)

Nom de localité	Genre de SDR	PR	DR	SDR	RMR / AR / ZIM	Nom de localité	Genre de SDR	PR	DR	SDR	RMR / AR / ZIM
Québec (suite)						Lac-Desmarais		24	78	102	997
Lac-Cristal		24	44	050	997	Lac-des-Moires		24	90	012	998
Lac-Cristal		24	63	055	996	Lac-des-Neiges		24	21	904	999
Lac-Croche	NO	24	22	902	999	Lac-des-Perdrix		24	75	028	996
Lac-Croche		24	62	060	997	Lac-des-Piles		24	36	033	444
Lac-Cyprès		24	91	902	999	Lac-Despinassy	NO	24	88	902	999
Lac-Daigle		24	97	904	996	Lac-des-Pins		24	37	067	442
Lac-Danford		24	83	015	997	Lac-des-Pins		24	78	055	997
Lac-Darey		24	90	012	998	Lac-des-Plages	MÉ	24	80	130	996
Lac-David		24	62	047	996	Lac-des-Plaines		24	17	045	998
Lac-David		24	79	065	997	Lac-des-Quatorze-Îles		24	75	045	996
Lac-Davy		24	88	075	481	Lac-des-Seigneurs		24	77	035	996
Lac-De La Bidière	NO	24	79	912	999	Lac-des-Seize-Iles		24	77	055	997
Lac-de-la-Baie-des-Rochers		24	15	058	998	Lac-des-Seize-Îles	MÉ	24	77	055	997
Lac-de-l'Achigan		24	75	045	996	Lac-des-Seize-Iles-Sud		24	77	060	996
Lac-de-la-Ferme		24	04	005	999	Lac-des-Sources		24	75	045	996
Lac-Delage	V	24	22	030	421	Lac-Desvaux		24	86	042	485
Lac-de-la-Maison-de-Pierre	NO	24	79	916	999	Lac-Devenyns	NO	24	62	904	999
Lac-de-la-Montagne		24	77	065	996	Lac-Diane		24	76	043	996
Lac-de-la-Montagne-Noire		24	62	060	997	Lac-Diez-d'Aux		24	77	060	996
Lac-de-la-Pomme	NO	24	79	902	999	Lac-Dion		24	19	030	997
Lac-de-la-Sucrierie		24	78	070	997	Lac-Doré		24	80	135	996
Lac-de-la-Tête		24	98	020	999	Lac-Doré		24	99	025	998
Lac-de-l'Est		24	14	005	998	Lac-Douaire	NO	24	79	922	999
Lac-Deligny		24	52	095	996	Lac-Doucet		24	37	235	996
Lac-de-l'Original		24	78	100	997	Lac-Drolet	MÉ	24	30	080	998
Lac-Dépatie		24	77	065	996	Lac-du-Barrage		24	51	075	996
Lac-des-Aigles	MÉ	24	13	060	997	Lac-du-Brochet		24	83	020	996
Lac-des-Amoureux		24	51	070	996	Lac-du-Camp		24	79	010	997
Lac-des-Aulnes		24	62	060	997	Lac-du-Cardinal		24	83	005	505
Lac-des-Becs-Scie		24	77	043	996	Lac-du-Castor		24	87	110	997
Lac-des-Chats		24	77	043	996	Lac-du-Cerf	MÉ	24	79	015	997
Lac-Deschênes		24	15	902	999	Lac-Dufault		24	86	042	485
Lac-des-Cinq		24	36	033	444	Lac-Duffy		24	63	055	996
Lac-des-Commissaires		24	91	005	998	Lac-Dufresne		24	78	020	997
Lac-des-Dix-Milles	NO	24	62	914	999	Lac-Dufresne		24	97	902	999
Lac-des-Eaux-Mortes	NO	24	09	902	999	Lac-Duhamel		24	78	102	997
Lac-des-Échos		24	10	902	999	Lac-du-Marcheur		24	62	055	997
Lac-des-Écorces		24	78	050	999	Lac-du-Milieu		24	34	135	997
Lac-des-Écorces	MÉ	24	79	078	998	Lac-du-Neuf		24	79	088	998
Lac-des-Écorces		24	80	135	996	Lac-Duparquet		24	87	005	996
Lac-des-Érables		24	51	090	996	Lac-Duparquet	NO	24	87	902	999
Lac-Désert		24	78	130	997	Lac-du-Pin-Rouge		24	75	045	996
Lac-des-Fées		24	81	017	505	Lac-du-Portage		24	08	040	996
Lac-des-Français		24	62	030	996	Lac-du-Quinzième-Mille		24	07	095	997
Lac-des-Huit-Milles		24	07	040	997	Lac-du-Sacré-Coeur		24	33	090	996
Lac-des-Huit-Milles		24	07	908	999	Lac-du-Taureau	NO	24	62	922	999
Lac-des-Iles		24	08	073	403	Lac-Écho		24	75	040	996
Lac-des-Îles		24	08	073	403	Lac-Écho		24	80	140	505
Lac-des-Îlets		24	94	225	408	Lac-Édouard	MÉ	24	90	027	999
Lac-des-Loups		24	82	035	505	Lac-Elgin		24	30	110	997
Lac-Desmarais		24	42	025	433	Lac-Emmurailé		24	94	245	408

Tableau 8 Index des noms de localité et code de subdivision de recensement correspondant, selon la province et le territoire, 2011 (suite)

Nom de localité	Genre de SDR	PR	DR	SDR	RMR / AR / ZIM	Nom de localité	Genre de SDR	PR	DR	SDR	RMR / AR / ZIM
Québec (suite)						Lac-Kataway		24	62	085	998
Lac-en-Coeur		24	75	045	996	Lac-Keatley		24	76	065	997
Lac-Équerre		24	78	095	997	Lac-Kénogami		24	94	068	408
Lac-Équerre		24	78	130	997						
Lac-Ernest	NO	24	79	924	999	Lac-La Motte		24	88	045	996
Lac-Etchemin	MÉ	24	28	053	997	Lac-Labelle		24	78	120	998
						Lac-Labonté		24	94	255	996
Lacey Green		24	66	102	462	Lac-Labrie		24	97	007	412
Lac-Filion		24	75	017	462	Lac-Lafontaine		24	36	033	444
Lac-Fortin		24	27	008	997						
Lac-Fortune		24	86	042	485	Lac-la-Grosse		24	77	065	996
Lac-Fouillac		24	86	042	485	Lac-Lajoie		24	62	914	999
						Lac-Lamoureux		24	78	102	997
Lac-Fouillac		24	89	010	996	Lac-Longis		24	89	008	480
Lac-Fournelle		24	75	045	996	Lac-Laniel		24	75	005	462
Lac-François		24	78	095	997						
Lac-François		24	79	025	997	Lac-Lanthier		24	79	037	998
Lac-Frontière	MÉ	24	18	010	999	Lac-Lanthier-Est		24	79	037	998
						Lac-Lanthier-Ouest		24	79	037	998
Lac-Gareau		24	83	032	997	Lac-Laperrière		24	85	030	998
Lac-Garnier		24	93	065	996	Lac-Lapeyrière	NO	24	34	906	999
Lac-Gatineau		24	79	088	998						
Lac-Gauthier		24	75	005	462	Lac-Lapierre		24	63	048	996
Lac-Gauthier		24	78	095	997	Lac-Laplaine		24	64	015	462
						Lac-Lasalle		24	62	070	997
Lac-Gauvin		24	88	055	481	Lac-Laurel		24	77	055	997
Lac-Gélinas		24	78	102	997	Lac-Légaré		24	13	015	997
Lac-Gémont		24	77	065	996						
Lac-Gervais		24	78	120	998	Lac-Légaré		24	75	005	462
Lac-Goth		24	94	225	408	Lac-Legault		24	78	020	997
						Lac-Legendre	NO	24	62	910	999
Lac-Goulet		24	51	070	996	Lac-Lenôtre	NO	24	83	906	999
Lac-Granet	NO	24	89	912	999	Lac-L'Heureux		24	75	005	462
Lac-Grégoire		24	63	060	996						
Lac-Grosleau		24	80	078	997	Lac-Lois		24	87	042	997
Lac-Gustave		24	77	060	996	Lac-Long		24	51	075	996
						Lac-Long		24	80	065	505
Lac-Hélène		24	86	042	485	Lac-Long		24	83	045	997
Lachenaie		24	64	008	462	Lac-Long-Nord		24	62	025	996
Lachenaie		24	65	005	462						
L'Achigan, District électoral de		24	60	028	462	Lac-Long-Sud		24	62	025	996
Lachine		24	66	023	462	Lac-Louisa		24	76	035	996
						Lac-Lynch		24	79	050	997
Lac-Hughes		24	76	025	462	Lac-MacDonald		24	76	065	997
Lac-Huguette		24	77	065	996	Lac-Maggie		24	91	005	998
Lac-Huot		24	82	015	505						
Lac-Huron	NO	24	10	902	999	Lac-Magnan		24	51	070	996
Lachute	V	24	76	020	468	Lac-Malcolm		24	07	085	997
						Lac-Malo		24	79	037	998
Lac-Indien		24	76	043	996	Lac-Malouin		24	90	027	999
Lac-Jacques-Cartier	NO	24	21	904	999	Lac-Mance		24	87	085	997
Lac-Jaune		24	62	047	996						
Lac-Jérôme	NO	24	98	904	999	Lac-Manitou-Sud		24	78	042	997
Lac-Joannès		24	86	042	485	Lac-Marcotte		24	51	065	997
						Lac-Marguerite	NO	24	79	926	999
Lac-Johanne		24	77	035	996	Lac-Marie-Le Franc		24	78	130	997
Lac-John	IRI	24	97	810	999	Lac-Marmette		24	89	008	480
Lac-Jolicoeur		24	31	056	996						
Lac-Jolicoeur		24	78	102	997	Lac-Marois		24	77	035	996
Lac-Joly		24	94	240	408	Lac-Marsan		24	79	037	998
						Lac-Martin		24	37	235	996
Lac-Juillet	NO	24	97	912	999	Lac-Masketsi	NO	24	35	902	999
Lac-Kaigamac		24	62	085	998	Lac-Maskinongé		24	78	102	997

Tableau 8 Index des noms de localité et code de subdivision de recensement correspondant, selon la province et le territoire, 2011 (suite)

Nom de localité	Genre de SDR	PR	DR	SDR	RMR / AR / ZIM	Nom de localité	Genre de SDR	PR	DR	SDR	RMR / AR / ZIM
Québec (suite)						Lac-Paquin		24	78	010	997
Lac-Massie		24	76	030	996	Lac-Paquin		24	83	032	997
Lac-Masson		24	77	012	997	Lac-Paradis		24	79	088	998
Lac-Matambin		24	62	075	997	Lac-Paré		24	62	047	996
Lac-Matapédia		24	07	080	997	Lac-Paul		24	76	030	996
Lac-Matapédia	NO	24	07	914	999	Lac-Pauzé		24	62	053	996
Lac-Matawin	NO	24	62	908	999	Lac-Pellerin		24	90	012	998
Lac-McGregor		24	82	015	505	Lac-Pemichangan		24	83	032	997
Lac-McMullin		24	82	015	505	Lac-Pérodeau		24	79	065	997
Lac-Meech		24	82	025	505	Lac-Perreault		24	34	090	997
Lac-Mégantic	V	24	30	030	998	Lac-Pikauba	NO	24	16	902	999
Lac-Meilleur		24	79	050	997	Lac-Pilon		24	77	022	997
Lac-Ménard		24	78	020	997	Lac-Pimbina		24	62	060	997
Lac-Metei	NO	24	89	908	999	Lac-Pinault		24	07	070	998
Lac-Mial		24	94	245	408	Lac-Pitre		24	07	065	997
Lac-Millette		24	77	022	997	Lac-Plaisant		24	51	075	996
Lac-Minaki	NO	24	62	902	999	Lac-Poisson-Blanc		24	83	032	997
Lac-Mingo		24	89	040	997	Lac-Poulin	VL	24	29	095	428
Lac-Ministuk	NO	24	94	928	999	Lac-Pratte		24	36	033	444
Lac-Minogami		24	51	070	996	Lac-Provost		24	62	060	997
Lac-Minouche		24	08	073	403	Lac-Pythonga	NO	24	83	902	999
Lac-Miroir		24	77	060	996	Lac-Quenouille		24	78	095	997
Lac-Mitis		24	09	902	999	Lac-Quentin		24	89	040	997
Lac-Moncouche		24	21	904	999	Lac-Rapide	IRI	24	83	804	999
Lac-Moncouche	NO	24	93	904	999	Lac-Raquette		24	28	053	997
Lac-Mondor		24	36	033	444	Lac-Relique		24	99	060	998
Lac-Montanier		24	86	042	485	Lac-Rémi		24	78	070	997
Lac-Montjoie		24	42	025	433	Lac-Renaud		24	75	040	996
Lac-Montreuil		24	37	230	442	Lac-Renaud		24	77	022	997
Lac-Moore		24	78	102	997	Lac-René		24	75	040	996
Lac-Morin		24	22	040	421	Lac-Rimouski		24	10	902	999
Lac-Morin		24	63	048	996	Lac-Rinfret		24	75	005	462
Lac-Moselle	NO	24	83	908	999	Lac-Rita		24	34	128	997
Lac-Mousseau		24	79	050	997	Lac-Robert		24	51	090	996
Lac-Nantel		24	78	047	997	Lac-Robert		24	76	030	996
Lac-Newcombe		24	82	015	505	Lac-Rocher		24	61	050	996
Lac-Nicolet		24	39	005	996	Lac-Rognon		24	78	070	997
Lac-Nilgaut	NO	24	84	902	999	Lacroix		24	29	073	428
Lac-Noël		24	75	005	462	Lacroixville		24	83	032	997
Lac-Noir		24	62	015	996	Lac-Rond		24	63	060	996
Lac-Normand	NO	24	35	904	999	Lac-Rose		24	38	015	997
Lac-Notre-Dame		24	77	060	996	Lac-Rossignol		24	78	095	997
Lacolle	MÉ	24	56	023	997	Lac-Rouge-Nord		24	62	025	996
Lac-Ollier		24	86	042	485	Lacs, District électoral des		24	75	040	996
Lac-Opasatica		24	86	042	485	Lac-Safari		24	61	050	996
Lac-Oscar	NO	24	79	914	999	Lac-Saguay	VL	24	79	060	997
Lacoste		24	79	037	998	Lac-Saint-Amour		24	77	035	996
Lac-Otter		24	07	904	999	Lac-Saint-Antoine		24	82	015	505
Lac-Ouareau		24	62	060	997	Lac-Saint-Augustin-Nord		24	23	072	421
Lac-Ouimet		24	77	035	996	Lac-Saint-Augustin-Sud		24	23	072	421
Lac-Ouimet		24	78	102	997	Lac-Saint-Charles		24	23	027	421
Lac-Paquet		24	79	037	998	Lac-Sainte-Anne		24	96	902	996
Lac-Paquette		24	79	037	998	Lac-Sainte-Marie	MÉ	24	83	020	996

Tableau 8 Index des noms de localité et code de subdivision de recensement correspondant, selon la province et le territoire, 2011 (suite)

Nom de localité	Genre de SDR	PR	DR	SDR	RMR / AR / ZIM	Nom de localité	Genre de SDR	PR	DR	SDR	RMR / AR / ZIM
Québec (suite)						Lac-Vert		24	83	020	996
Lac-Saint-François-Xavier		24	77	060	996	Lac-Vert-Nord		24	62	025	996
Lac-Saint-Germains		24	94	235	408	Lac-Vert-Sud		24	62	025	996
Lac-Saint-Jean-Est		24	93	020	996	Lac-Vezeau		24	78	115	997
Lac-Saint-Joseph	V	24	22	015	421	Lac-Vingt-Sous		24	77	065	996
Lac-Saint-Louis		24	62	080	997	Lac-Violon		24	77	012	997
Lac-Saint-Louis, District électoral du		24	70	022	462	Lac-Wagwabika		24	62	918	999
Lac-Saint-Michel		24	37	067	442	Lac-Wagwabika	NO	24	79	906	999
Lac-Saint-Paul	MÉ	24	79	105	997	Lac-Walker	NO	24	97	904	996
Lac-Salé		24	94	245	408	Lac-Wallace		24	44	015	997
Lac-Salé		24	98	014	999	Lac-Wapizagonke		24	36	033	444
Lac-Samson		24	64	015	462	Lac-Wentworth		24	77	060	996
Lac-Samson		24	94	265	408	Lac-William		24	32	013	997
Lac-Santé	NO	24	62	916	999	Ladd's Mills		24	44	037	997
Lac-Sarrazin		24	78	020	997	Ladrière		24	10	075	996
Lac-Sauvage		24	87	110	997	Ladysmith		24	84	045	998
Lac-Sawin		24	62	080	997	Laferté		24	87	042	997
Lac-Schryer		24	80	090	997	Lafèche		24	58	227	462
Lac-Sébastien		24	94	245	408	Lafontaine		24	75	017	462
Lac-Sec, Le		24	03	902	999	LaFontaine, District électoral de		24	81	017	505
Lac-Selby		24	46	050	996	Laforce	MÉ	24	85	070	999
Lac-Sept-Iles		24	34	128	997	Laforge-1		24	99	060	998
Lac-Sept-Iles		24	34	128	997	Laforge-2		24	99	060	998
Lac-Sergent	V	24	34	120	996	Lagacé		24	06	045	997
Lac-Sergent		24	34	128	997	Lairet		24	23	027	421
Lac-Serpent		24	79	005	997	Lajemmerais		24	59	025	462
Lac-Shaughnessy		24	78	130	997	Lake View		24	22	010	421
Lac-Siesta		24	63	055	996	Lakeroad		24	66	142	462
Lac-Simon		24	78	115	997	Lake's Mill		24	41	038	996
Lac-Simon	MÉ	24	80	095	997	Lakeside		24	66	097	462
Lac-Simon	IRI	24	89	804	480	Lakeside Heights		24	66	097	462
Lac-Sinclair		24	82	035	505	Lakeside Heights, District électoral de		24	66	097	462
Lacs-Louis-Hermel		24	94	240	408	Lakeview		24	76	065	997
Lac-Solar		24	76	025	462	Lakeview-Terrasse		24	81	017	505
Lac-Souris		24	51	075	996	Lalemant	NO	24	94	926	999
Lac-Spectacles		24	76	065	997	Lalement		24	17	025	999
Lac-Stoke		24	42	005	433	Laman		24	81	017	505
Lac-Suma		24	79	050	997	Lamarche	MÉ	24	93	060	997
Lac-Supérieur	MÉ	24	78	095	997	Lamartine		24	17	078	997
Lac-Surimau		24	86	042	485	Lambton	MÉ	24	30	095	998
Lac-Swell		24	78	020	997	Lamy		24	12	010	997
Lac-Théodore		24	78	005	997	Lamy-Sud		24	13	075	997
Lac-Thibeault		24	13	010	999	L'Ancienne-Lorette	V	24	23	057	421
Lac-Tire		24	62	060	997	L'An-Deux-Mille		24	66	023	462
Lac-Tommy		24	93	055	996	Landing		24	81	017	505
Lac-Tourlay		24	90	012	998	Landing Place		24	85	105	997
Lac-Towagodi		24	07	075	997	Landing, Le		24	84	082	996
Lac-Tremblant-Nord	MÉ	24	78	127	999	Landreville		24	70	035	996
Lac-Trois-Saumons		24	17	055	997	Landrienne	CT	24	88	035	996
Lac-Vacher	NO	24	97	914	999	Landry		24	70	052	465
Lac-Valérie		24	94	225	408	L'Ange-Gardien	MÉ	24	21	040	421
Lac-Vert		24	19	045	997	L'Ange-Gardien		24	55	008	997
Lac-Vert		24	77	065	996	L'Ange-Gardien	MÉ	24	82	005	505

Tableau 8 Index des noms de localité et code de subdivision de recensement correspondant, selon la province et le territoire, 2011 (suite)

Nom de localité	Genre de SDR	PR	DR	SDR	RMR / AR / ZIM	Nom de localité	Genre de SDR	PR	DR	SDR	RMR / AR / ZIM
Québec (suite)						Lapointe-Station		24	14	010	997
L'Ange-Gardien-de-Rouville		24	55	008	997	Laroche		24	46	075	996
Langlade		24	89	040	997	Larochelle		24	38	010	442
Langlois		24	19	037	997	Larochelle		24	40	043	997
Langlois, District électoral de		24	96	025	406	Larouche	MÉ	24	94	265	408
Langue-de-Chatte, La		24	18	020	997	Larrimac		24	82	025	505
Langue-de-Terre		24	51	008	997	L'Arrondissement		24	67	015	462
Languedoc		24	87	904	997	LaSalle		24	66	023	462
Laniel	NO	24	85	905	999	Lascelles		24	82	035	505
L'Annonciation		24	79	037	998	L'Ascension	MÉ	24	79	050	997
Lanoieville		24	54	125	997	L'Ascension		24	93	065	996
Lanoraie	MÉ	24	52	017	996	L'Ascension-de-Notre-Seigneur	PE	24	93	065	996
Lanoraie		24	61	027	996	L'Ascension-de-Patapédia	MÉ	24	06	060	999
Lanoraie-d'Autray		24	52	017	996	L'Assomption	V	24	60	028	462
Lanouette, District électoral de		24	12	015	405	Laterrière		24	94	068	408
L'Anse-à-Baril		24	62	075	997	Laterrière-Bassin		24	94	068	408
L'Anse-à-Beaufils		24	02	005	998	Latulipe-et-Gaboury	CU	24	85	060	999
L'Anse-à-Benjamin		24	94	068	408	Launay	CT	24	88	080	997
L'Anse-à-Brillant		24	03	005	998	Launay-Station		24	88	080	997
L'Anse-à-Fugère		24	03	005	998	Lauréat		24	84	055	997
L'Anse-à-Gilles		24	18	045	998	Laurel		24	77	060	996
L'Anse-à-Jean		24	04	037	998	Laurel-Station		24	77	060	996
L'Anse-à-la-Cabane		24	01	023	998	Laurence		24	63	030	996
L'Anse-à-la-Croix		24	08	023	403	Laurence Colony		24	41	037	997
L'Anse-à-la-Louise		24	03	005	998	Laurent		24	34	135	997
L'Anse-à-Mercier		24	03	020	998	Laurentian Acres		24	77	060	996
L'Anse-à-Pierrot		24	95	010	997	Laurentides		24	34	135	997
L'Anse-au-Griffon-Nord		24	03	005	998	Laurentides		24	63	048	996
L'Anse-au-Persil		24	12	072	405	Laurentien, District électoral du		24	75	040	996
L'Anse-au-Sable		24	10	043	404	Laurentien, Quartier		24	23	027	421
L'Anse-au-Sac		24	15	005	997	Laurent-Val		24	97	007	412
L'Anse-aux-Canards		24	02	028	998	Laurier, District électoral de		24	81	017	505
L'Anse-aux-Canons		24	03	010	998	Laurier-Station		24	33	052	997
L'Anse-aux-Cousins		24	03	005	998	Laurier-Station	VL	24	33	060	997
L'Anse-aux-Érables		24	94	225	408	Laurierville	MÉ	24	32	072	997
L'Anse-Beaudet		24	25	213	421	L'Auvergne		24	23	027	421
L'Anse-Creuse		24	95	010	997	Lauzon		24	25	213	421
L'Anse-de-Cap-Santé		24	34	030	997	Laval		24	38	010	442
L'Anse-de-l'Église		24	04	037	998	Laval	V	24	65	005	462
L'Anse-Demers		24	25	213	421	Laval-des-Rapides		24	65	005	462
L'Anse-de-Roche		24	95	010	997	Laval-des-Rapides, District électoral de		24	65	005	462
L'Anse-de-Sable		24	95	010	997	Laval-Nord		24	22	045	421
L'Anse-du-Portage		24	98	012	997	Laval-Nord		24	30	045	998
L'Anse-McInnis		24	02	047	998	Laval-Ouest		24	65	005	462
L'Anse-Mercier		24	19	110	996	Laval-sur-le-Lac		24	65	005	462
L'Anse-Méthot		24	25	213	421	Lavaltrie	V	24	52	007	462
L'Anse-Sainte-Anne-des-Monts		24	04	037	998	Lavaltrie-Station		24	61	005	456
L'Anse-Saint-Jean	MÉ	24	94	210	997	L'Avenir	MÉ	24	49	025	996
L'Anse-Vaudreuil		24	71	083	462	Laverdière		24	21	035	421
L'Anse-Victoria		24	23	027	421	Laverlochère	MÉ	24	85	050	998
Lantier	MÉ	24	78	015	997	Laviolette, District électoral de		24	75	017	462
Lapointe		24	13	005	997	Lavoie		24	09	085	997
Lapointe		24	21	030	996	Lavoie		24	48	028	997

Tableau 8 Index des noms de localité et code de subdivision de recensement correspondant, selon la province et le territoire, 2011 (suite)

Nom de localité	Genre de SDR	PR	DR	SDR	RMR / AR / ZIM	Nom de localité	Genre de SDR	PR	DR	SDR	RMR / AR / ZIM
Québec (suite)						Le Frappe-Sacre		24	34	058	997
Lavoie		24	51	090	996	Le Gardeur		24	60	013	462
Lavoisier, Parc industriel		24	59	010	462	Le Grand-Boisé		24	67	015	462
Lawn		24	84	015	997	Le Grand-Deuxième		24	08	023	403
Lawrence Colony		24	41	037	997	Le Grand-Marais		24	93	012	997
Lawrenceville	VL	24	42	045	998	Le Grand-Ruisseau		24	51	020	442
Le Baron		24	81	017	505	Le Grand-Sainte-Marie		24	37	205	997
Le Baron, District électoral de		24	82	015	505	Le Grand-Sault		24	29	073	428
Le Bas-de-la-Côte-à-Mogène		24	33	102	997	Le Grand-Village		24	23	072	421
Le Bas-de-la-Paroisse		24	25	213	421	Le Granit		24	30	020	997
Le Bas-de-la-Paroisse		24	33	095	996	Le Hameau-des-Bois		24	34	007	421
Le Bas-de-Sainte-Anne		24	37	205	997	Le Haut-de-la-Paroisse		24	25	213	421
Le Bas-des-Cèdres		24	71	050	462	Le Haut-de-la-Paroisse		24	33	095	996
Le Bassin		24	94	068	408	Le Haut-des-Cèdres		24	71	050	462
Le bec du Canard		24	49	058	447	Le Haut-Richelieu		24	56	065	996
Le Belvédère-du-Lac-Ouimet		24	78	102	997	Le Haut-Saint-François		24	41	070	996
Le Bic		24	10	043	404	Le Haut-Saint-Laurent		24	69	045	997
Le Bois-Clair		24	33	095	996	Le Lac-de-l'Ancre		24	94	210	997
Le Boom		24	91	042	997	Le Lac-des-Hauteurs		24	94	210	997
Le Bord-de-l'Eau		24	34	025	997	Le Lac-des-Sommets		24	94	926	999
Le Bord-de-l'Eau		24	34	048	997	Le Lac-Emmurailé		24	15	904	996
Le Bord-du-Flleuve		24	34	025	997	Le Lac-Solitaire		24	94	210	997
Le Bout-de-l'Île		24	93	042	410	Le Lac-Sombre		24	94	210	997
Le Bout-du-Banc		24	04	020	999	Le Méandre		24	70	012	996
Le Bras-du-Suroît		24	94	210	997	Le Mont-Édouard		24	94	210	997
Le Carrefour		24	81	017	505	Le Mont-Luc		24	81	017	505
Le Château-d'Eau		24	93	042	410	Le Moulin		24	01	023	998
Le Christ-Roi		24	67	015	462	Le Moulin-Lacasse		24	26	010	998
Le Cinquième		24	08	053	403	Le Moyne		24	21	035	421
Le Coin		24	30	020	997	Le Moyne		24	58	227	462
Le Coin-Chez-Bault		24	46	017	997	Le Parc-Languedoc		24	95	005	997
Le Coin-chez-Brault		24	46	017	997	Le Petit-Bocage		24	23	027	421
Le Coin-chez-Desranleau		24	46	017	997	Le Petit-Brûlé		24	74	005	462
Le Coin-chez-Desranleau		24	46	017	997	Le Petit-Canada		24	85	005	998
Le Coin-des-Anglais		24	77	012	997	Le Petit-Canton		24	19	117	997
Le Coin-Guérin		24	46	105	997	Le Petit-Deuxième		24	08	023	403
Le Cordon		24	63	025	997	Le Petit-Granby		24	47	035	996
Le Coteau		24	81	017	505	Le Petit-Ouest		24	02	028	998
Le Déboulis		24	57	035	462	Le Petit-Poste		24	51	040	997
Le Dépôt		24	68	050	996	Le Petit-Sainte-Marie		24	37	205	997
Le Dépôt		24	71	105	462	Le Petit-Saint-Marcellin		24	10	025	996
Le Deux-Matalik		24	07	010	998	Le Petit-Village		24	07	018	998
Le Domaine		24	71	125	996	Le Petit-Village		24	23	072	421
Le Domaine		24	72	015	462	Le Petit-Village		24	39	020	996
Le Domaine		24	83	902	999	Le Plateau		24	51	020	442
Le Domaine-de-la-Pêche-au-Saumon		24	70	012	996	Le Plateau		24	15	013	998
Le Domaine-du-Roy		24	91	902	999	Le Plateau		24	23	027	421
Le Faisan-Bleu		24	62	030	996	Le Plateau		24	77	065	996
Le Faubourg		24	21	010	996	Le Plateau-Laval		24	38	010	442
Le Faubourg		24	34	058	997	Le Pré		24	01	023	998
Le Faubourg-L'Erpinière		24	23	072	421	Le Précieux-Sang		24	38	010	442
Le Fief		24	37	067	442	Le Radar		24	33	007	997
Le Fort-Neuf		24	67	015	462	Le Rang-des-Dumais		24	07	010	998

Tableau 8 Index des noms de localité et code de subdivision de recensement correspondant, selon la province et le territoire, 2011 (suite)

Nom de localité	Genre de SDR	PR	DR	SDR	RMR / AR / ZIM	Nom de localité	Genre de SDR	PR	DR	SDR	RMR / AR / ZIM
Québec (suite)						Lennoxville		24	43	027	433
Le Rang-Morin		24	07	010	998	Léonard-de-Matapédia		24	06	050	999
Le Remous		24	15	013	998	Lepage		24	08	073	403
Le Renversé		24	08	035	403	Lepage		24	73	035	462
Le Rocher		24	69	037	997	L'Épinglette-des-Lacs		24	94	210	997
Le Rocher-Fendu		24	84	035	997	L'Épiphanie	V	24	60	035	462
						L'Épiphanie	PE	24	60	040	462
Le Rocher-Percé		24	02	047	998	L'Érable		24	32	072	997
Le Ruisseau-à-Venant		24	94	210	997						
Le Ruisseau-du-Portage		24	94	210	997	L'Érablière		24	70	052	465
Le Saguenay-et-son-Fjord		24	94	930	999	L'Érablière		24	73	005	462
Le Secteur-des-Lacs		24	39	025	997	Léry	V	24	67	055	462
						Les Appalaches		24	31	084	430
Le Trou-à-Balle		24	06	020	998	Les Arpents-Verts		24	37	067	442
Le Trou-de-Chat		24	02	005	998						
Le Val-du-Clermont		24	94	210	997	Les Basques		24	11	010	997
Le Val-Saint-François		24	42	020	996	Les Becquets		24	38	065	997
Le Vieux-Dorion		24	71	083	462	Les Bergeronnes	MÉ	24	95	018	997
						Les Bocages		24	23	072	421
Le Vieux-Fort		24	67	015	462	Les Boisés-du-Grand-Lac		24	31	056	996
Le Vieux-Joug		24	39	025	997						
Le Vieux-Nord		24	43	027	433	Les Bouleaux-Gris		24	46	105	997
Le Vieux-Port		24	66	023	462	Les Boules		24	09	048	998
Le Vieux-Vaudreuil		24	71	083	462	Les Camps-Bondu		24	79	010	997
						Les Caps		24	01	023	998
Le Village		24	78	102	997	Les Cascades		24	28	053	997
Le Village-de-la-Madeleine		24	34	007	421						
Le Village-d'Orvilliers		24	37	205	997	Les Cèdres	MÉ	24	71	050	462
Le Village-du-Cap		24	04	047	997	Les Cèdres		24	81	017	505
Le Village-Saint-Jean		24	34	007	421	Les Cèdres-du-Liban		24	62	015	996
						Les Chenaux		24	21	005	996
Leach Lake		24	84	045	998	Les Chenaux		24	37	067	442
Leadville		24	45	030	997						
Learned Plain		24	41	037	997	Les Chenaux		24	71	083	462
Leavitt's Mill		24	44	060	997	Les Cimes		24	94	210	997
Lebel-sur-Quévillon	V	24	99	005	998	Les Collines-de-l'Outaouais		24	82	020	505
						Les Coteaux		24	71	025	462
Lebourgneuf		24	23	027	421	Les Coteaux	MÉ	24	71	033	462
Lebrun		24	51	008	997						
L'Échouerie		24	01	023	998	Les Côtes-du-Portage		24	04	010	998
L'Échouerie		24	03	005	998	Les Dalles		24	63	065	996
L'Échouerie		24	04	037	998	Les Eaux-Mortes		24	94	210	997
						Les Éboulements	MÉ	24	16	048	998
Leclair		24	84	065	997	Les Éboulements-Centre		24	16	048	998
Leclercville	MÉ	24	33	123	997						
Leduc, District électoral de		24	66	023	462	Les Éboulements-Est		24	16	048	998
Leeds		24	31	140	997	Les Éboulis		24	39	062	440
Leeds Village		24	31	140	997	Les Escoumins	MÉ	24	95	025	997
						Les Etchemins		24	28	045	997
Lee's Corner		24	69	060	997	Les Étroits		24	13	020	997
Lefebvre	MÉ	24	49	020	996						
Lefrançois		24	21	035	421	Les Étroits-Nord		24	13	020	997
Leggatt		24	09	060	997	Les Explorateurs		24	58	033	462
Lejeune	MÉ	24	13	050	998	Les Flots-Bleus		24	11	045	997
						Les Fonds		24	33	095	996
Lemay		24	83	020	996	Les Fonds-de-Pointe-au-Platon		24	33	102	997
Lemesurier		24	31	135	996						
Lemieux		24	34	135	997	Les Gouverneurs		24	58	033	462
Lemieux	MÉ	24	38	020	997	Les Grands-Déserts		24	23	027	421
LeMoyne		24	58	227	462	Les Grèves		24	53	052	454
						Les Hauteurs	MÉ	24	09	015	997
L'Enfant-Jésus		24	26	015	997	Les Hurons		24	55	065	462
Lennox, Fort		24	56	035	996						

Tableau 8 Index des noms de localité et code de subdivision de recensement correspondant, selon la province et le territoire, 2011 (suite)

Nom de localité	Genre de SDR	PR	DR	SDR	RMR / AR / ZIM	Nom de localité	Genre de SDR	PR	DR	SDR	RMR / AR / ZIM
Québec (suite)						Lieu-de-Roches		24	29	100	428
Les Îles-de-la-Madeleine	MÉ	24	01	023	998	Light, The		24	98	005	998
Les Îles-Laval		24	65	005	462	Ligny-Saint-Flochel		24	02	015	998
Les Îles-Marchesseault		24	36	033	444	L'Île-à-Lafond		24	37	205	997
Les Îles-Sainte-Marie		24	98	015	998	L'Île-à-Quessy		24	37	205	997
Les Îlets		24	08	005	997	L'Île-à-Tessier		24	37	205	997
Les Îlets		24	95	025	997	L'Île-au-Canot		24	18	070	999
Les Îlets-Jérémie		24	95	050	997	L'Île-au-Pigeon		24	98	010	999
Les Îlots-de-Newport		24	02	028	998	L'Île-aux-Castors		24	52	050	997
Les Îlets-Caribou		24	96	005	997	L'Île-aux-Chats		24	76	008	996
Les Jardins-de-Napierville		24	68	025	997	L'Île-aux-Coudres		24	16	023	997
Les Lacs-du-Témiscamingue	NO	24	85	907	999	L'Île-aux-Fantômes		24	53	065	454
Les Laurentides		24	78	102	997	L'Île-aux-Hérons		24	66	023	462
Les Lots-à-Pépère		24	31	056	996	L'Île-aux-Oies		24	18	070	999
Les Maskoutains		24	54	008	996	L'Île-Bell		24	79	088	998
Les Méchins	MÉ	24	08	005	997	L'Île-Bizard		24	66	023	462
Les Monts-d'Orient		24	94	210	997	L'Île-Bouchard		24	60	020	462
Les Moulins		24	64	015	462	L'Île-Cadieux	V	24	71	095	462
Les Pays-d'en-Haut		24	77	050	996	L'Île-d'Anticosti	MÉ	24	98	020	999
Les Petites-Terres		24	51	020	442	L'Île-d'Embarras		24	53	065	454
Les Petits-Lacs-Bleus		24	93	065	996	L'Île-d'Entrée		24	01	023	998
Les Prairies		24	18	060	997	L'Île-des-Esquimaux		24	98	010	999
Les Prairies		24	94	255	996	L'Île-des-Pins		24	37	205	997
Les Prés-de-Chelsea		24	82	025	505	L'Île-des-Saules		24	91	035	998
Les Quarante		24	02	015	998	L'Île-d'Orléans		24	20	015	421
Les Quatre-Chemins-de-la-Huitième		24	19	050	997	L'Île-Dorval	V	24	66	092	462
Les Rivières		24	37	067	442	L'Île-du-Collège		24	85	030	998
Les Saules		24	23	027	421	L'Île-du-Grand-Calumet	MÉ	24	84	035	997
Les Sept-Cantons-Unis-du-Saguenay		24	95	902	999	L'Île-du-Havre-Aubert		24	01	023	998
Les Sept-Lacs		24	96	902	996	L'Île-du-Large		24	37	205	997
Les Souliers-Verts		24	40	017	997	L'Île-du-Moine		24	53	065	454
Les Sources		24	40	017	997	L'Île-du-Sable		24	37	205	997
Les Trois-Canards		24	71	005	996	L'Île-Enchanteresse		24	22	045	421
Les Trois-Marches		24	94	210	997	L'Île-Madame		24	52	045	996
Les Trois-Monts		24	94	210	997	L'Île-Merrill		24	99	025	998
Les Trois-Ponts		24	94	210	997	L'Île-Nepawa		24	87	075	997
Les Trois-Ruisseaux		24	03	005	998	L'Île-Perrot	V	24	71	060	462
Les Trois-Saults		24	21	045	421	L'Île-Perrot-Sud		24	71	065	462
Les Versants-de-la-Forêt		24	71	060	462	L'Île-Saint-Amour		24	52	050	997
Les Vieilles-Forges		24	37	067	442	L'Île-Sainte-Thérèse		24	56	083	459
Les Vieux-Pins		24	80	027	997	L'Île-Saint-Ignace		24	37	205	997
Lesage		24	75	040	996	L'Île-Saint-Régis		24	69	802	999
Lesage, District électoral de		24	75	040	996	L'Île-Siscoe		24	89	008	480
Leslie-Clapham-et-Huddersfield		24	84	055	997	L'Île-Tessier		24	52	030	997
L'Espérance		24	18	025	997	Limbour		24	81	017	505
Letang		24	85	005	998	Limbour, District électoral municipal de		24	81	017	505
L'Étang-des-Caps		24	01	023	998	Lime Kiln		24	45	025	996
L'Étang-du-Nord		24	01	023	998	Lime Ridge		24	41	117	996
L'Étape		24	21	904	999	L'Immaculée-Conception		24	06	055	998
Letellier		24	97	904	996	Limoulou		24	23	027	421
Lévis	V	24	25	213	421	Lineboro		24	45	008	997
Lévis-Lauzon		24	25	213	421	Lingwick	CT	24	41	085	997
Libbytown		24	44	045	997	Linière		24	29	057	996

Tableau 8 Index des noms de localité et code de subdivision de recensement correspondant, selon la province et le territoire, 2011 (suite)

Nom de localité	Genre de SDR	PR	DR	SDR	RMR / AR / ZIM	Nom de localité	Genre de SDR	PR	DR	SDR	RMR / AR / ZIM
Québec (suite)						Low Forest		24	41	038	996
Linton	NO	24	34	904	999	Lower Flodden		24	42	032	997
Linton		24	34	906	999	Lower Woodlands		24	67	055	462
Lionel-Groulx, District électoral de		24	70	052	465	Loyola, District électoral de		24	66	047	462
Lisgar Station		24	49	015	997	Lucerne		24	81	017	505
L'Isle-aux-Allumettes	MÉ	24	84	082	996	Luceville		24	09	092	996
L'Isle-aux-Allumettes		24	84	090	997	Lucie-Bruneau, District électoral de		24	66	023	462
L'Isle-aux-Allumettes-Partie-Est		24	84	082	996	Lucky Brook Ground		24	98	912	999
L'Isle-aux-Coudres	MÉ	24	16	023	997	Lucky Rock		24	87	902	999
L'Isle-Maligne		24	93	042	410	Lumsden's Mill		24	85	005	998
L'Islet		24	17	040	998	Lusk		24	82	030	505
L'Islet	MÉ	24	17	078	997	Lussier		24	62	060	997
L'Islet-sur-Mer		24	17	078	997	Lyster	MÉ	24	32	065	997
L'Isletville		24	17	078	997	Lytton		24	83	088	997
L'Isle-Verte	MÉ	24	12	043	997	Mabel		24	76	043	996
Listuguj	IRI	24	06	804	330	Macamic	V	24	87	058	997
Litchfield	MÉ	24	84	040	997	Macaza		24	79	047	997
Little Dam		24	22	020	421	Machisat		24	99	902	999
Little Fishery		24	98	014	999	Mackode Nigapi		24	99	060	998
Lizotte		24	91	005	998	Maddington	CT	24	39	165	997
Lochaber	CT	24	80	055	996	Maddington Falls		24	39	165	997
Lochaber		24	80	060	996	Madeleine-De Verchères, District électoral de		24	81	017	505
Lochaber-Partie-Ouest	CT	24	80	060	996	Madril, La		24	17	020	999
L'Oiseau-Bleu		24	40	043	997	Magenta		24	55	008	997
Lombrette		24	21	005	996	Magog	V	24	45	072	433
Long Pond Ground		24	98	010	999	Magoon Point		24	45	025	996
Longue-Pointe		24	66	023	462	Magpie		24	98	050	997
Longue-Pointe, District électoral de		24	66	023	462	Mahinaikanapeu Umehkanam		24	98	015	998
Longue-Pointe-de-Mingan	MÉ	24	98	045	997	Mahtihk Niapaut		24	98	040	998
Longue-Rive	MÉ	24	95	032	997	Maikan Sakaikan Ecitacikewapan		24	85	907	999
Longueuil	V	24	58	227	462	Mailhot		24	32	023	997
Look Out Park		24	62	037	996	Maillard		24	16	005	997
Loranger		24	79	030	997	Maison-des-Mines, La		24	29	005	997
Lordsvale		24	82	035	505	Maisonneuve		24	66	023	462
L'Orée-des-Bois		24	94	068	408	Maison-Rioux, La		24	10	043	404
Lorette		24	23	057	421	Maison-Saint-Bernard		24	19	030	997
Loretteville		24	23	027	421	Maisons-de-Cèdre		24	77	022	997
Lorimier, District électoral de		24	66	023	462	Maizerets		24	23	027	421
Lorraine		24	64	008	462	Malartic	V	24	89	015	996
Lorraine	V	24	73	025	462	Mal-Bay		24	02	005	998
Lorrainville	MÉ	24	85	037	998	Malherbe		24	94	068	408
Lost River		24	76	065	997	Maliotenam	IRI	24	97	804	412
Lost River, Le		24	77	060	996	Malmaison		24	46	025	997
Lotbinière		24	33	052	997	Malvina		24	44	003	997
Lotbinière	MÉ	24	33	115	997	Manawan	IRI	24	62	802	998
Louisa		24	76	035	996	Mancebourg		24	87	070	997
Louiseville	V	24	51	015	997	Mandeville	MÉ	24	52	095	996
Louis-Fréchette, District électoral de		24	25	213	421	Manic-Cinq		24	96	902	996
Louis-Hébert, District électoral de		24	66	023	462	Manicouagan		24	96	902	996
Lourdes-de-Joliette		24	61	045	996	Manicouagan, Station de recherche		24	96	030	406
Louvicourt		24	89	008	480	Manikanis		24	99	902	999
Love		24	97	906	999	Manirainnaat		24	99	902	999
Low	CT	24	83	010	996	Manistueue		24	99	902	999

Tableau 8 Index des noms de localité et code de subdivision de recensement correspondant, selon la province et le territoire, 2011 (suite)

Nom de localité	Genre de SDR	PR	DR	SDR	RMR / AR / ZIM	Nom de localité	Genre de SDR	PR	DR	SDR	RMR / AR / ZIM
Québec (suite)						Marston		24	30	020	997
Manitoba, Le		24	04	902	997	Marston	CT	24	30	035	997
Manitou		24	98	055	998	Martin		24	05	010	997
Maniwaki	V	24	83	065	998	Martin-Corner		24	47	040	997
Mann		24	06	030	330	Martindale		24	83	010	996
Mann Settlement		24	06	045	997	Martineau		24	18	060	997
Manneville		24	88	085	481	Martin-Pêcheur, Le		24	51	020	442
Manoir-Brûlé, Le		24	21	904	999	Martinville		24	41	038	996
Manoir-Richelieu		24	15	013	998	Martinville	MÉ	24	44	060	997
Manouane		24	62	802	998	Maryland		24	84	005	996
Manouane		24	90	012	998	Mascouche	V	24	64	015	462
Manseau	MÉ	24	38	028	997	Mascouche Heights		24	64	015	462
Mansfield-et-Pontefract	MÉ	24	84	065	997	Mascouche-Ouest		24	64	015	462
Mansville		24	46	075	996	Mashteuatsh	IRI	24	91	802	998
Maple Grove		24	31	040	996	Maskinongé	MÉ	24	51	008	997
Maple Grove		24	70	022	462	Maskinongé		24	51	065	997
Maple Leaf		24	41	037	997	Masonville		24	62	037	996
Maple Ridge		24	71	105	462	Massawippi		24	45	043	996
Maple Ridge		24	84	005	996	Massey Park		24	97	007	412
Maple(Trailer Park)		24	45	008	997	Masson		24	81	017	505
Mapledale		24	46	085	996	Masson-Angers		24	81	017	505
Maplemore		24	69	070	996	Massueville	VL	24	53	010	996
Marais, Le		24	06	013	998	Massueville		24	53	015	996
Marais, Les		24	07	065	997	Matagami	V	24	99	015	998
Marbleton		24	41	117	996	Matagami Mine		24	99	015	998
Marbleton Station		24	41	117	996	Matagami-Station		24	99	015	998
Marc-Aurèle-Fortin, District électoral de		24	65	005	462	Matamec		24	97	007	412
Marchand		24	37	067	442	Matane		24	08	010	996
Marchand		24	79	037	998	Matane	V	24	08	053	403
Marches-du-Géant, Les		24	96	902	996	Matane, Parc industriel de		24	08	053	403
Marcil		24	02	047	998	Matane-Est		24	08	053	403
Marcotte		24	87	115	998	Matane-sur-Mer		24	08	053	403
Mare-du-Sault		24	21	904	999	Matapédia	MÉ	24	06	045	997
Marelan		24	76	052	996	Matapédia-Ouest		24	06	045	997
Mares-Noires, Les		24	38	010	442	Matawackweak Sakahikan		24	85	907	999
Mareuil		24	49	005	997	Citacikewapan		24	62	085	998
Maria	MÉ	24	06	005	998	Matawin-Est		24	62	060	997
Maria-Chapdelaine		24	92	902	996	Matawinie		24	89	008	480
Maria-Ouest		24	06	005	998	Matchi-Manitou		24	89	008	480
Maricourt		24	42	032	997	Matchi-Manitou	NO	24	89	902	999
Maricourt	MÉ	24	42	065	997	Matimekosh	IRI	24	97	808	999
Marieville	V	24	55	048	996	Matshishkam		24	99	902	999
Marieville, Parc industriel de		24	55	048	996	Matshukueu Hikuanupunan		24	98	912	999
Marigot, Le		24	37	210	997	Mauriceville		24	21	904	999
Marion's Corner		24	84	082	996	Mawcook		24	47	017	450
Maritana		24	69	010	997	Maybank		24	69	070	996
Mark Crossing		24	83	032	997	Mayo	MÉ	24	80	065	505
Marlborough, District électoral de		24	66	023	462	McBean		24	83	032	997
Marlington		24	45	020	997	McCarthy		24	90	012	998
Marmites-de-Géants, Les		24	85	905	999	McCourts Corner		24	42	095	433
Marquette		24	96	020	406	McKee		24	84	005	996
Marsboro		24	30	035	997	McLeod's		24	30	040	997
Marsoui	VL	24	04	025	997	McMasterville	MÉ	24	57	025	462
						McNeil		24	78	005	997

Tableau 8 Index des noms de localité et code de subdivision de recensement correspondant, selon la province et le territoire, 2011 (suite)

Nom de localité	Genre de SDR	PR	DR	SDR	RMR / AR / ZIM	Nom de localité	Genre de SDR	PR	DR	SDR	RMR / AR / ZIM
Québec (suite)						Mine-Bruneau		24	99	025	998
McTavish		24	90	012	998	Mine-Chib-Kayrand		24	99	025	998
McWatters		24	86	042	485	Mine-Copper-Cliff		24	99	025	998
Meaux		24	85	090	997	Mine-de-Mica		24	82	010	505
Mégiscane		24	89	040	997	Mine-Duvan		24	87	080	997
Meigs Corners		24	46	050	996	Mine-Grandroy		24	99	025	998
Mékinac		24	35	904	999	Mine-Jaculet		24	99	025	998
Melançon, District électoral de		24	93	042	410	Mine-Koko-Creek		24	99	025	998
Melboro		24	42	075	997	Mine-Lemoine		24	99	025	998
Melbourne	CT	24	42	075	997	Mine-Norbeau		24	99	025	998
Melbourne		24	42	098	997	Mine-Obalski		24	99	025	998
Melbourne Ridge		24	42	075	997	Mine-Québec-Chibougamau		24	99	025	998
Mélèzes, Les		24	99	060	998	Mine-Robitaille		24	99	020	998
Mellon		24	84	065	997	Mingan		24	96	020	406
Melocheville		24	70	022	462	Mingan		24	98	045	997
Memphrémagog		24	45	072	433	Mingan	IRI	24	98	808	998
Ménard		24	28	075	997	Minganie—Le Golfe-du-Saint-Laurent		24	98	904	999
Ménard		24	56	083	459	Mink Lake		24	91	005	998
Ménardville		24	56	105	996	Minton		24	45	055	433
Mercier	V	24	67	045	462	Mirabel	V	24	74	005	462
Mercier		24	86	042	485	Miron		24	85	030	998
Mercier-de-Caplan		24	05	065	999	Misère		24	16	048	998
Meskanu		24	99	060	998	Mission-Saint-Louis		24	06	013	998
Messines	MÉ	24	83	060	997	Mistahini		24	98	015	998
Métabetchouan		24	93	012	997	Mistamahkuhua		24	98	912	999
Métabetchouan—Lac-à-la-Croix	V	24	93	012	997	Mistassini		24	92	022	411
Metawatikwa		24	99	060	998	Mistassini		24	96	015	406
Métis Beach		24	09	048	998	Mistikukamik		24	99	045	999
Métis-sur-Mer	V	24	09	048	998	Mistissini	VC	24	99	030	999
Métrobec, Parc industriel		24	23	027	421	Mistissini		24	99	060	998
Micami		24	18	065	997	Mistissini	TC	24	99	804	998
Micer Matakan		24	90	012	998	Mistiutshimau		24	99	902	999
Mickekwana Matawa		24	79	910	999	Mitan, District électoral du		24	25	213	421
Mictikwatic		24	79	910	999	Mitchell		24	49	080	447
Mignon-Corner		24	71	083	462	Mitusach		24	99	904	999
Miguasha		24	06	020	998	Moe's River		24	44	071	433
Miguasha-Ouest		24	06	020	998	Moffet	MÉ	24	85	075	999
Miguick		24	34	904	999	Mohr		24	82	030	505
Milan	MÉ	24	30	040	997	Moisie		24	97	007	412
Milby		24	44	080	433	Molson Landing		24	45	025	996
Mile End, District électoral du		24	66	023	462	Monet		24	89	040	997
Mille-Carré, Le		24	82	015	505	Monk		24	17	035	998
Mille-Isles	MÉ	24	76	030	996	Monkland		24	66	023	462
Millerand		24	01	023	998	Monnoir		24	55	048	996
Millfield		24	31	100	996	Monseigneur-Blanche, District électoral de		24	97	007	412
Millington		24	45	085	996	Monseigneur-Labrie, District électoral de		24	96	020	406
Millstream		24	06	040	998	Mont Orford		24	45	085	996
Milnikek		24	07	902	999	Mont-Adstock		24	31	056	996
Milot		24	93	080	997	Montagnac		24	45	115	433
Milton-Est		24	47	055	996	Montagne-des-Chênes, La		24	49	030	447
Mineault, District électoral de		24	81	017	505	Montagne-Ronde		24	12	010	997
Mine-Bateman-Bay		24	99	025	998	Montaigu		24	20	015	421
Mine-Blackburn		24	82	015	505	Mont-Albert		24	04	037	998

Tableau 8 Index des noms de localité et code de subdivision de recensement correspondant, selon la province et le territoire, 2011 (suite)

Nom de localité	Genre de SDR	PR	DR	SDR	RMR / AR / ZIM	Nom de localité	Genre de SDR	PR	DR	SDR	RMR / AR / ZIM
Québec (suite)						Montmorency		24	23	027	421
Mont-Albert	NO	24	04	902	997	Mont-Murray		24	15	013	998
Mont-Alexandre	NO	24	02	902	999	Mont-Olympia		24	77	030	996
Mont-Apica	NO	24	93	902	999	Mont-Orford		24	45	085	996
Montauban		24	35	005	998	Montpellier	MÉ	24	80	090	997
Montauban-les-Mines		24	35	005	998	Montplaisant		24	47	017	450
Mont-Avalanche		24	77	065	996	Mont-Plaisant		24	91	025	998
Mont-Avila		24	77	030	996	Montréal	V	24	66	023	462
Mont-Béchervaise		24	03	902	999	Montréal-Est	V	24	66	007	462
Montbeillard		24	86	042	485	Montréal-Nord		24	66	023	462
Mont-Bellevue		24	04	037	998	Montréal-Ouest	V	24	66	047	462
Mont-Belvédère		24	77	030	996	Mont-Rolland		24	77	022	997
Mont-Bleu		24	81	017	505	Mont-Royal	V	24	66	072	462
Mont-Brome, District électoral du		24	46	078	450	Mont-Sainte-Adèle		24	77	022	997
Mont-Brun		24	86	042	485	Mont-Sainte-Anne		24	77	035	996
Montcalm		24	23	027	421	Mont-Sainte-Marie		24	83	020	996
Montcalm		24	63	060	996	Mont-Saint-Grégoire	MÉ	24	56	097	996
Montcalm		24	63	065	996	Mont-Saint-Hilaire	V	24	57	035	462
Montcalm	MÉ	24	78	055	997	Mont-Saint-Louis, District électoral du		24	10	043	404
Montcalm, District électoral de		24	67	020	462	Mont-Saint-Michel	MÉ	24	79	110	999
Montcalm, District électoral de		24	81	017	505	Mont-Saint-Pierre	VL	24	04	015	999
Montcalm, partie Chute-du-Diable		24	78	095	997	Mont-Saint-Pierre		24	72	032	462
Mont-Carmel	MÉ	24	14	005	998	Mont-Saint-Sauveur		24	77	043	996
Mont-Carrier		24	42	005	433	Mont-Soleil, District électoral du		24	46	078	450
Mont-Cascades		24	82	020	505	Mont-Tremblant	V	24	78	102	997
Mont-Castor		24	08	053	403	Mont-Valin	NO	24	94	930	999
Mont-Castor		24	78	032	997	Mont-Wright		24	97	035	998
Montcerf		24	83	088	997	Moorcrest		24	64	015	462
Montcerf-Lytton	MÉ	24	83	088	997	Moore's Crossing		24	46	017	997
Mont-Cervin		24	22	040	421	Moose River		24	48	020	997
Montchâtel		24	23	027	421	Moquin		24	94	265	408
Mont-Christie		24	77	043	996	Moreau, District électoral de		24	96	025	406
Mont-Daniel		24	79	022	998	Morehead		24	84	015	997
Mont-De Quen		24	91	020	998	Morency		24	34	058	997
Mont-Dufresne		24	42	005	433	Morgan's Corner		24	46	030	997
Montebello	MÉ	24	80	010	997	Morin		24	19	090	997
Montée-Sainte-Thérèse, District électoral de la		24	75	017	462	Morin-Heights	MÉ	24	77	050	996
Mont-Élie	NO	24	15	902	999	Morisset-Station		24	28	025	997
Mont-Gabriel		24	77	022	997	Morrison		24	78	047	997
Mont-Grand-Fonds		24	15	013	998	Morrison		24	78	060	997
Mont-Habitant		24	77	043	996	Morse		24	42	110	997
Mont-Howard		24	77	065	996	Morse's Line		24	46	017	997
Montigny		24	79	030	997	Mos Sakik		24	84	902	999
Montjoie		24	42	025	433	Moss Mine		24	82	030	505
Mont-Joie		24	71	015	996	Moulin, District électoral du		24	19	105	421
Mont-Joli	V	24	09	077	997	Moulin, District électoral du		24	59	035	454
Mont-Lac-Vert		24	93	020	996	Moulin-à-Albert		24	13	095	997
Mont-Laurier	V	24	79	088	998	Moulin-à-Baude		24	95	005	997
Mont-Lebel		24	10	043	404	Moulin-à-Beaudry, Le		24	02	902	999
Montmagny		24	18	040	997	Moulin-à-Gagnon, Le		24	02	902	999
Montmagny	V	24	18	050	997	Moulin-à-Nadeau, Le		24	02	902	999
Mont-Miller		24	03	025	998	Moulin-à-Pelletier, Le		24	07	910	999
						Moulin-à-Vénéran		24	13	095	997
						Moulin-Beaudoin		24	33	040	997

Tableau 8 Index des noms de localité et code de subdivision de recensement correspondant, selon la province et le territoire, 2011 (suite)

Nom de localité	Genre de SDR	PR	DR	SDR	RMR / AR / ZIM	Nom de localité	Genre de SDR	PR	DR	SDR	RMR / AR / ZIM
Québec (suite)						New Carlisle	MÉ	24	05	040	998
Moulin-Caron		24	86	042	485	New Carlisle East		24	05	040	998
Moulin-Couture		24	09	070	997	New Carlisle West		24	05	045	998
Moulin-des-Champoux		24	30	110	997	New Glasgow		24	75	028	996
Moulin-Dufour		24	14	018	997	New Ireland		24	31	040	996
Moulin-du-Seigneur, Le		24	12	065	996	New Liverpool		24	25	213	421
						New London		24	42	110	997
Moulin-Gosselin		24	25	213	421	New Mexico		24	41	037	997
Moulin-Goulet		24	19	030	997	New Richmond	V	24	05	070	998
Moulin-Lacroix, Le		24	07	908	999	New Richmond Centre		24	05	070	998
Moulin-Lajoie		24	14	018	997	New Richmond Station		24	05	070	998
Moulin-Lauzier, Le		24	07	080	997	New Richmond West		24	05	070	998
						Newaygo		24	77	060	996
Moulin-Legendre		24	30	105	997	Newport		24	02	028	998
Moulin-Plamondon		24	40	017	997	Newport	MÉ	24	41	037	997
Moulin-Samson		24	40	017	997	Newport Centre		24	02	028	998
Moulin-Tourville		24	51	015	997	Newport Point		24	02	028	998
Moulin-Vallière		24	22	045	421	Newport-Ouest		24	02	028	998
Moulton Hill		24	43	027	433	Nicabau		24	91	902	999
Mount Loyal		24	62	037	996	Nichabau		24	84	090	997
Mount Maple		24	76	043	996	Nicman		24	97	902	999
Mountain Ranches		24	71	133	996	Nicolet	V	24	50	072	997
Mountain View		24	76	020	468	Nicolet-Sud		24	50	072	997
Mountain View		24	81	017	505	Nicolet-Yamaska		24	50	085	997
Mousseauville		24	05	060	998	Nigger Rapids		24	83	050	997
Mulgrave-et-Derry	MÉ	24	80	085	996	Nine Holes		24	45	030	997
Mulligan Ferry		24	83	020	996	Nipi Katakuaat		24	95	050	997
Murdochville	V	24	03	025	998	Nipirqanaup Paangani		24	99	105	999
Murray, District électoral de		24	96	025	406	Nipisso		24	97	902	999
Murrell		24	84	015	997	Nitassinan		24	97	035	998
Musquaro		24	98	015	998	Nitatshun Nutapushuanan		24	97	904	996
Musselyville		24	05	065	999	Nitchequon		24	99	060	998
Mystic		24	46	095	997	Nitro		24	70	052	465
Nakamistshetshuant		24	98	904	999	Nomingue	MÉ	24	79	030	997
Namur	MÉ	24	80	110	997	Noranda		24	86	042	485
Nânâdônok		24	89	910	999	Norberville		24	39	043	996
Nannuit		24	99	902	999	Norbestos		24	39	020	996
Nantel		24	78	047	997	Nord, District électoral du		24	12	015	405
Nantes	MÉ	24	30	045	998	Nord-du-Québec		24	99	060	998
Napierville	MÉ	24	68	030	996	Nordet, Le		24	32	065	997
Naskapis		24	99	902	999	Norgate, Secteur		24	66	023	462
Natashquan	CT	24	98	025	998	Normandie, District électoral de		24	25	213	421
Natashquan	IRI	24	98	806	998	Normandie, District électoral de		24	56	083	459
Natikamaukau		24	99	902	999	Normandin	V	24	92	040	997
Natirnaaraaluk		24	99	904	999	Normétal	MÉ	24	87	115	998
Navarre		24	79	088	998	Norrie		24	89	015	996
Nazareth		24	10	043	404	North Clarendon		24	84	015	997
Nédélec	CT	24	85	100	997	North Georgetown		24	69	030	996
Neigette		24	10	030	404	North Hatley	VL	24	45	050	433
Neilon		24	82	005	505	North Hatley		24	45	055	433
Nemaska	VC	24	99	040	999	North Low		24	83	010	996
Nemaska	TC	24	99	808	998	North Nation Mills		24	80	045	997
Nemickaci Saki		24	79	904	999	North Onslow		24	82	030	505
Neufchâtel		24	23	027	421						
Neuville	V	24	34	007	421						

Tableau 8 Index des noms de localité et code de subdivision de recensement correspondant, selon la province et le territoire, 2011 (suite)

Nom de localité	Genre de SDR	PR	DR	SDR	RMR / AR / ZIM	Nom de localité	Genre de SDR	PR	DR	SDR	RMR / AR / ZIM
Québec (suite)						Notre-Dame-du-Bon-Conseil	PE	24	49	080	447
North River Dam		24	85	907	999	Notre-Dame-du-Lac		24	13	073	997
North Stukely		24	42	040	997	Notre-Dame-du-Lac-Station		24	13	073	997
North Sutton		24	46	058	997	Notre-Dame-du-Laus	MÉ	24	79	005	997
Northfield		24	83	032	997	Notre-Dame-du-Mont-Carmel	PE	24	37	235	996
Northview, District électoral de		24	66	097	462	Notre-Dame-du-Mont-Carmel		24	56	023	997
Norton Creek		24	68	020	997	Notre-Dame-du-Nord	MÉ	24	85	090	997
Notre-Dame, District électoral de		24	25	213	421	Notre-Dame-du-Nord		24	85	806	997
Notre-Dame, District électoral de		24	31	084	430	Notre-Dame-du-Portage	MÉ	24	12	080	405
Notre-Dame, District électoral de		24	61	025	456	Notre-Dame-du-Rosaire	MÉ	24	18	040	997
Notre-Dame, District électoral de		24	75	017	462	Notre-Dame-du-Sacré-Coeur-d'Issoudun	PE	24	33	085	996
Notre-Dame-Auxiliatrice, District électoral de		24	56	083	459	Notre-Dame-du-Saguenay		24	94	215	996
Notre-Dame-Auxiliatrice-de-Buckland	PE	24	19	010	997	Notre-Dame-du-Sourire		24	70	052	465
Notre-Dame-de-Beaulac		24	62	047	996	Nottaway		24	89	040	997
Notre-Dame-de-Bonsecours	MÉ	24	80	015	996	Nouveau-Salaberry		24	70	052	465
Notre-Dame-de-Bon-Secours		24	55	057	462	Nouvelle Noyan	MÉ	24	06	020	998
Notre-Dame-de-Bon-Secours-de-l'Islet		24	17	078	997	Noyé, Le	MÉ	24	22	025	421
Notre-Dame-de-Bon-Secours-Partie-Nord		24	80	015	996	Nuliarvik		24	99	889	999
Notre-Dame-de-Ham	MÉ	24	39	015	996	Nunainnaq		24	99	904	999
Notre-Dame-de-la-Doré		24	91	050	998	Nunalik		24	99	902	999
Notre-Dame-de-la-Merci	MÉ	24	62	055	997	Nutapushuanan		24	97	904	996
Notre-Dame-de-la-Paix	MÉ	24	80	020	998	Nutimesanu		24	99	060	998
Notre-Dame-de-la-Salette	MÉ	24	82	010	505	Nutt's Corner		24	56	010	997
Notre-Dame-de-l'Assomption, District électoral de		24	80	015	996	Nutt's Corners		24	56	010	997
Notre-Dame-de-l'Île-Perrot	V	24	71	065	462	Nuvulik		24	99	902	999
Notre-Dame-de-l'Isle-Verte		24	12	045	999	Oak Bay		24	06	030	330
Notre-Dame-de-Lorette	MÉ	24	92	060	996	Ôbacigwâtikokâk		24	85	907	999
Notre-Dame-de-Lourdes	PE	24	32	080	997	Obalski		24	99	025	998
Notre-Dame-de-Lourdes	MÉ	24	61	045	996	Obaska		24	89	045	997
Notre-Dame-de-Lourdes-de-Lorrainville		24	85	037	998	Obedjiwan		24	90	012	998
Notre-Dame-de-Montauban	MÉ	24	35	005	998	Obedjiwan	IRI	24	90	804	999
Notre-Dame-de-Pierreville		24	50	113	997	Odanak	IRI	24	50	802	997
Notre-Dame-de-Pontmain	MÉ	24	79	010	997	Odelltown		24	56	023	997
Notre-Dame-de-Portneuf		24	34	048	997	Ogden	MÉ	24	45	020	997
Notre-Dame-de-Saint-Hyacinthe		24	54	048	452	Ogdenburg		24	76	043	996
Notre-Dame-des-Anges	PE	24	23	015	421	Ogdensburg		24	76	043	996
Notre-Dame-des-Anges		24	23	027	421	Oka	MÉ	24	72	032	462
Notre-Dame-des-Anges		24	35	005	998	Okai Saki		24	79	910	999
Notre-Dame-des-Bois	MÉ	24	30	010	998	Oka-Kanesatake		24	72	802	462
Notre-Dame-des-Laurentides		24	23	027	421	Oka-sur-la-Montagne		24	72	032	462
Notre-Dame-des-Mères		24	42	005	433	Old Chelsea		24	82	025	505
Notre-Dame-des-Monts	MÉ	24	15	025	997	Old Fort		24	98	010	999
Notre-Dame-des-Neiges		24	11	040	997	Old Fort Bay		24	98	010	999
Notre-Dame-des-Neiges	MÉ	24	11	045	997	Old-Harry		24	01	042	999
Notre-Dame-des-Pins	PE	24	29	120	428	Oliver Corner		24	45	072	433
Notre-Dame-des-Prairies	V	24	61	030	456	Olivier-Chalifoux, Parc		24	54	048	452
Notre-Dame-des-Rivières		24	71	025	462	Olsamps		24	35	055	996
Notre-Dame-des-Sept-Douleurs	PE	24	12	045	999	Omer		24	84	055	997
Notre-Dame-de-Stanbridge	MÉ	24	46	100	997	Omer-Bourdeau, District électoral d'		24	70	052	465
Notre-Dame-des-Victoires		24	66	023	462	Omer-Galipault, District électoral d'		24	46	112	997
Notre-Dame-du-Bon-Conseil	VL	24	49	075	447	Ormerville		24	45	072	433
						Oneida, District électoral d'		24	66	097	462

Tableau 8 Index des noms de localité et code de subdivision de recensement correspondant, selon la province et le territoire, 2011 (suite)

Nom de localité	Genre de SDR	PR	DR	SDR	RMR / AR / ZIM	Nom de localité	Genre de SDR	PR	DR	SDR	RMR / AR / ZIM
Québec (suite)						Parc Martin		24	96	025	406
O'Neil		24	69	070	996	Parc Rémillard		24	56	083	459
Onslow Corners		24	82	030	505	Parc, District électoral du		24	10	043	404
Onslow, District électoral d'		24	82	030	505	Parc, District électoral du		24	57	040	462
Orée-des-Bois, District électoral de l'		24	65	005	462	Parc-Aylmer		24	81	017	505
Orford	CT	24	45	115	433	Parc-Bel-Air		24	71	083	462
Orford Lake		24	45	093	996	Parc-Belvédère		24	25	213	421
Orléans, District électoral d'		24	19	105	421	Parc-Belvoir		24	78	032	997
Orléans-Club		24	34	904	999	Parc-Blais		24	12	072	405
Ormstown	MÉ	24	69	037	997	Parc-Bleu		24	62	030	996
Orsainville		24	23	027	421	Parc-Bon-Air		24	22	005	421
Ory		24	02	005	998	Parc-Boutin		24	26	070	421
Oskélanéo		24	90	012	998	Parc-Brunel		24	97	022	997
Otoreke		24	77	065	996	Parc-Cartier		24	12	072	405
Ottawa - Gatineau		24	81	017	505	Parc-Champlain		24	67	020	462
Ottawa West		24	81	017	505	Parc-Champlain		24	81	017	505
Otter Lake	MÉ	24	84	055	997	Parc-Chaudière		24	25	213	421
Otterburn Park	V	24	57	030	462	Parc-Connaught		24	81	017	505
Ouest, District électoral de l'		24	12	015	405	Parc-Davignon		24	69	045	997
Oujé-Bougoumou	S-É	24	99	818	998	Parc-de-la-Chaudière		24	26	048	997
Outardes, District électoral des		24	94	235	408	Parc-de-l'Amitié		24	12	080	405
Outremont		24	66	023	462	Parc-de-l'Amitié, District électoral du		24	39	062	440
Ozanam		24	17	065	997	Parc-de-la-Montagne		24	81	017	505
Paalik		24	99	904	999	Parc-de-la-Montagne, District électoral du		24	81	017	505
Pabos		24	02	028	998	Parc-de-l'Île, District électoral du		24	39	062	440
Pabos Mills		24	02	028	998	Parc-des-Forges, District électoral du		24	39	062	440
Packington	PE	24	13	015	997	Parc-Dominique		24	97	022	997
Padoue	MÉ	24	09	040	997	Parc-Extension, District électoral de		24	66	023	462
Pahtauau Tshuap		24	98	040	998	Parc-Glenwood		24	81	017	505
Pain de Sucre, Le		24	66	023	462	Parc-Isabeau		24	37	067	442
Pain-Sec		24	19	010	997	Parc-Jeanne-Mance		24	75	017	462
Pakuashipi	S-É	24	98	802	999	Parc-Laurier		24	67	020	462
Palmarolle	MÉ	24	87	025	997	Parc-L'Ormière		24	23	027	421
Panet		24	18	015	997	Parc-Mailloux		24	12	072	405
Panorama, District électoral du		24	94	235	408	Parc-Montcalm		24	62	037	996
Papakamistikw		24	99	060	998	Parc-Roco		24	52	095	996
Papiit		24	99	904	999	Parc-Saint-Laurent		24	67	020	462
Papinachois		24	96	802	998	Parc-Terre-des-Jeunes, District électoral du		24	39	062	440
Papineau		24	80	090	997	Parc-Tisseur		24	70	022	462
Papineauville	MÉ	24	80	037	997	Parc-Valmont		24	37	235	996
Paquette		24	44	005	999	Parc-Victoria, District électoral du		24	39	062	440
Paquin		24	85	095	998	Paré		24	34	058	997
Paradis		24	89	040	997	Parent		24	90	012	998
Paradis-des-Chênes		24	46	050	996	Parent, District électoral de		24	75	017	462
Paradis-Marin, Le		24	95	018	997	Parisville	PE	24	38	055	997
Paramé		24	07	057	998	Parker		24	82	030	505
Parc de Roulottes Du Domaine		24	46	090	996	Parker Hill		24	41	037	997
Parc de Roulottes Lacroix		24	46	090	996	Parkhurst		24	33	025	997
Parc de Roulottes McKeegan		24	46	112	997	Partridge Ponds Ground		24	98	912	999
Parc de Roulottes(Chemin Vincent		24	41	065	997	Pascal, Parc industriel		24	59	010	462
Parc des Voltigeurs		24	49	058	447	Pascal		24	89	008	480
Parc Honoré-Langlois		24	45	060	996	Pascal		24	89	008	480
Parc Mailloux		24	12	072	405	Paspébiac	V	24	05	032	997

Tableau 8 Index des noms de localité et code de subdivision de recensement correspondant, selon la province et le territoire, 2011 (suite)

Nom de localité	Genre de SDR	PR	DR	SDR	RMR / AR / ZIM	Nom de localité	Genre de SDR	PR	DR	SDR	RMR / AR / ZIM
Québec (suite)						Petit-Club, Le		24	21	904	999
Paspébiac-Est		24	05	025	997	Petite-Allemagne		24	78	130	997
Paspébiac-Ouest		24	05	032	997	Petite-Angleterre, La		24	41	027	997
Passe-Gagnon		24	98	012	997	Petite-Anse		24	03	010	998
Passerelle, La		24	15	902	999	Petite-Baie		24	01	023	998
Passes-Dangereuses	NO	24	92	902	996	Petite-Belgique, La		24	39	170	997
Patelin-Leroux		24	78	115	997	Petite-Ferme, La		24	21	020	997
Patrickton		24	05	077	997	Petite-Ferme-Loken, La		24	90	012	998
Patterson		24	82	025	505	Petite-Gaspésie, La		24	07	047	998
						Petite-Martine, La		24	91	020	998
Paugan Falls		24	83	010	996	Petite-Mine, La		24	80	085	996
Paul-Yvon-Hamel, Parc industriel		24	55	048	996	Petite-Montagne, La		24	01	023	998
Paurngatarvik		24	99	120	999	Petite-Patrie, La		24	66	023	462
Peabody		24	45	030	997	Petite-Prairie, La		24	85	020	997
Pearceton		24	46	095	997	Petite-Rivière		24	16	005	997
Pêche-à-l'Anguille, La		24	10	060	996	Petite-Rivière-au-Renard		24	03	005	998
Pêche-Blanche, La		24	94	235	408	Petite-Rivière-Est		24	02	010	997
Pêche-du-Curé, La		24	95	005	997	Petite-Rivière-Ouest		24	02	015	998
Pellegrin		24	02	902	999	Petite-Rivière-Pabos		24	02	028	998
Pellerin		24	17	040	998	Petite-Rivière-Saint-François	MÉ	24	16	005	997
Pelletier		24	08	053	403	Petites Chutes, Les		24	82	015	505
Pelletier		24	13	095	997	Petites-Bergeronnes		24	95	018	997
Pemikama Saki		24	79	910	999	Petites-Piles, Les		24	36	033	444
Pémonca		24	91	050	998	Petite-Tourelle		24	04	037	998
Pénin, District électoral de		24	25	213	421	Petite-Vallée	MÉ	24	03	015	999
Penney's Room		24	98	005	998	Petit-Fond, Le		24	30	020	997
Penouille		24	03	005	998	Petit-Fonds		24	04	047	997
Pentenemis Kaiapis		24	98	015	998	Petit-Gaspé		24	03	005	998
Percé	V	24	02	005	998	Petit-Glaude, Le		24	94	235	408
Perdrix-Garden		24	98	912	999	Petit-Kinnears		24	32	058	997
Péribonka	MÉ	24	92	010	996	Petit-Lac		24	31	056	996
Périgny		24	21	035	421	Petit-Lac-Brompton		24	42	025	433
Perkins Landing		24	45	030	997	Petit-Lac-Lanthier		24	79	037	998
Perkins-sur-le-Lac		24	82	015	505	Petit-Lac-Long		24	78	032	997
Pérou, Le		24	37	205	997	Petit-Lac-Magog		24	43	027	433
Perras		24	83	032	997	Petit-Lac-Sainte-Anne	NO	24	14	904	999
Perron		24	89	008	480	Petit-Lac-Wayagamac		24	90	012	998
Perryboro		24	44	015	997	Petit-Mai		24	96	005	997
Perthuis		24	34	135	997	Petit-Maine, Le		24	18	005	998
Pessamit	IRI	24	96	802	998	Petit-Matane		24	08	053	403
Peter-McGill, District électoral de		24	66	023	462	Petit-Mécatina	NO	24	98	912	999
Peter's Point		24	82	025	505	Petit-Métis		24	09	055	997
Petit Coteau-des-Hetres		24	76	008	996	Petit-Mexique, Le		24	56	030	996
Petit-Aigle, Le		24	83	040	996	Petit-Montréal, Le		24	02	005	998
Petit-Bécancour		24	39	145	996	Petit-Montréal, Le		24	05	077	997
Petit-Bégin		24	94	250	996	Petit-Montréal, Le		24	89	050	997
Petit-Bois-de-l'Ail, Le		24	34	030	997	Petit-Nicolet		24	40	047	997
Petit-Canot, Le		24	94	930	999	Petit-Nord, Le		24	28	065	999
Petit-Cap		24	03	005	998	Petit-Nord, Le		24	94	230	408
Petit-Cap		24	21	015	999	Petit-Pabos		24	02	015	998
Petit-Cap-aux-Os		24	03	005	998	Petit-Paradis, Le		24	95	032	997
Petit-Carleton		24	06	013	998	Petit-Poisson-Blanc		24	83	020	996
Petit-Cascapédia		24	05	070	998	Petit-Pré		24	21	040	421
Petit-Cherbourg		24	08	015	997	Petit-Québec		24	41	027	997
Petit-Chertsey		24	62	047	996	Petit-Québec		24	87	015	997

Tableau 8 Index des noms de localité et code de subdivision de recensement correspondant, selon la province et le territoire, 2011 (suite)

Nom de localité	Genre de SDR	PR	DR	SDR	RMR / AR / ZIM	Nom de localité	Genre de SDR	PR	DR	SDR	RMR / AR / ZIM
Québec (suite)						Pionniers, District électoral des Pionniers, Parc industriel des Piopolis	MÉ	24	25	213	421
Petit-Québec, District électoral de		24	81	017	505			24	34	128	997
Petit-Québec, Le		24	02	005	998			24	30	020	997
Petit-Rainbow, Le		24	99	025	998	Pirandello, District électoral de		24	66	023	462
Petit-Rocher, Le		24	91	015	998	Pischu Amakwayitach		24	99	060	998
Petit-Saguenay	MÉ	24	94	205	997	Pis-Sec		24	94	205	997
Petit-Saint-Jean, Le		24	25	213	421	Pistoles, Les		24	19	030	997
Petit-Saint-Louis		24	38	010	442	Pit-à-Grenon		24	56	030	996
Petits-Capucins		24	04	047	997	Pit-à-Lebeau		24	75	017	462
Petits-Escoumins		24	95	032	997	Pit-chez-Gosselin		24	20	020	421
Petit-Six, Le		24	93	042	410	Pit-de-la-Mer		24	94	068	408
Petits-Méchins		24	08	005	997	Pitouneville		24	30	105	997
Petit-Village-Saint-Marc		24	35	010	997	Place Montmigny		24	49	058	447
Peveril		24	71	115	996	Place Reneaud		24	97	007	412
Philémon		24	83	095	997	Place-Alexandre		24	37	067	442
Philipsburg		24	46	017	997	Place-Apollo		24	23	057	421
Phipps		24	89	040	997	Place-aux-Français		24	96	005	997
Pibrac		24	94	068	408	Place-Bellerive		24	49	058	447
Picard	NO	24	14	902	999	Place-Béréli		24	39	085	996
Picardie		24	37	220	442	Place-Citation		24	75	017	462
Pichanikap		24	99	060	998	Place-des-Artisans		24	23	072	421
Picoudi		24	53	020	996	Place-des-Îles		24	26	070	421
Pidgeon		24	32	050	997	Place-des-Îlets		24	34	007	421
Pièce-des-Guérets, La		24	71	133	996	Place-des-Sources		24	34	048	997
Pièce-Perdue, La		24	79	005	997	Place-Dubois		24	40	010	997
Pied-de-la-Montagne		24	61	050	996	Place-Duclos		24	23	027	421
Pied-des-Monts, Le		24	16	055	997	Place-du-Paysan		24	25	213	421
Pied-du-Lac		24	13	025	997	Place-du-Vieux-Moulin		24	25	213	421
Piedmont	MÉ	24	77	030	996	Place-Garceau		24	51	075	996
Pierre-à-Chaux, La		24	06	020	998	Place-Gervais		24	52	040	997
Pierre-De Coubertin, District électoral de		24	66	023	462	Place-Jardin-des-Beaux-Arts		24	62	007	997
Pierre-De Saurel		24	53	020	996	Place-Joseph		24	64	015	462
Pierrefonds		24	66	023	462	Place-Laurentienne		24	22	005	421
Pierre-Laporte, District électoral de		24	46	078	450	Place-Laurier		24	75	017	462
Pierre-Viger, District électoral de		24	58	033	462	Place-Lavallée		24	48	028	997
Pierreville	MÉ	24	50	113	997	Place-le-Bosquet		24	25	213	421
Pierreville		24	50	128	996	Place-Lepack		24	89	008	480
Pieville		24	85	020	997	Place-Martinière		24	25	213	421
Pigeon Hill		24	46	017	997	Place-Maupas		24	25	213	421
Pikogan	IRI	24	88	802	481	Place-Montmigny		24	49	058	447
Pinacle-Nord		24	46	010	996	Place-Normandie		24	25	213	421
Pincebec		24	51	065	997	Place-Notre-Dame		24	23	027	421
Pincourt		24	33	095	996	Place-Quoibion		24	56	060	996
Pincourt		24	64	008	462	Place-Stéphane		24	57	050	996
Pincourt	V	24	71	070	462	Place-Versailles		24	61	005	456
Pine Beach		24	66	087	462	Place-Vicotent		24	25	213	421
Pine Beach		24	72	015	462	Plage Croteau		24	39	135	996
Pine Croft		24	75	045	996	Plage Hébert		24	39	135	996
Pine Hill		24	76	043	996	Plage-Albert-Tremblay		24	82	030	505
Pine Lodge		24	84	005	996	Plage-Baie-Noire		24	82	030	505
Pinguet		24	17	040	998	Plage-Bélisle		24	82	030	505
Pinoteau Village		24	78	102	997	Plage-Boulangier		24	19	010	997
Pintendre		24	25	213	421	Plage-Brunet		24	56	060	996

Tableau 8 Index des noms de localité et code de subdivision de recensement correspondant, selon la province et le territoire, 2011 (suite)

Nom de localité	Genre de SDR	PR	DR	SDR	RMR / AR / ZIM	Nom de localité	Genre de SDR	PR	DR	SDR	RMR / AR / ZIM
Québec (suite)						Plan-Vautrin		24	06	020	998
Plage-Cantin		24	34	128	997	Plaqué-des-Landry, Le		24	04	047	997
Plage-Carcajou		24	82	030	505	Plaque-Verte, La		24	01	023	998
Plage-Charron		24	82	030	505	Plateau-Mont-Royal, District électoral du		24	66	023	462
Plage-Chartrand		24	65	005	462	Plateau-Normandie		24	64	015	462
Plage-de-la-Pointe-Indienne		24	82	030	505	Platine, La		24	53	065	454
Plage-Denoncourt		24	49	125	996	Pleasant Hill		24	41	037	997
Plage-des-Ours		24	18	020	997	Plessisville	V	24	32	040	997
Plage-Desranleau		24	56	010	997	Plessisville	PE	24	32	045	997
Plage-Edward-Kennedy		24	82	030	505	Plourde		24	09	048	998
Plage-Ferguson		24	97	007	412	Pohénégamook	V	24	13	095	997
Plage-Fournier		24	39	025	997	Point-du-Jour		24	54	048	452
Plage-Gilmour		24	25	213	421	Point-du-Jour, District électoral du		24	60	028	462
Plage-Héritage		24	83	050	997	Pointe, La		24	44	003	997
Plage-Idéale		24	65	005	462	Pointe-à-Boisvert		24	95	032	997
Plage-Jacques-Cartier		24	23	027	421	Pointe-à-Bourdeau		24	06	030	330
Plage-Jacques-Cartier		24	65	005	462	Pointe-à-Fleurant		24	06	025	996
Plage-Labelle		24	56	060	996	Pointe-à-la-Croix	MÉ	24	06	030	330
Plage-Lac-Henri		24	64	015	462	Pointe-à-la-Frégate		24	03	010	998
Plage-Larocque		24	72	015	462	Pointe-à-la-Renommée		24	03	005	998
Plage-Laurentides		24	23	027	421	Pointe-à-Mailhot, La		24	32	045	997
Plage-Laurentienne		24	38	065	997	Pointe-à-Maurier		24	98	015	998
Plage-Lemieux		24	31	105	996	Pointe-à-Neuf-Pas		24	61	045	996
Plage-Léo-Allen		24	82	030	505	Pointe-Antoine		24	85	005	998
Plage-Levesque		24	97	007	412	Pointe-à-Poulin		24	96	005	997
Plage-MacKenzie		24	42	032	997	Pointe-Aubin		24	33	095	996
Plage-Maurice		24	33	102	997	Pointe-au-Bouleau		24	15	065	999
Plage-Monaghan		24	97	007	412	Pointe-au-Goémon		24	04	047	997
Plage-Mon-Repos		24	65	005	462	Pointe-au-Loup		24	01	023	998
Plage-Moreau		24	56	060	996	Pointe-au-Père		24	10	043	404
Plage-Nando		24	34	128	997	Pointe-au-Pic		24	15	013	998
Plage-Normandin		24	89	010	996	Pointe-au-Renard		24	71	083	462
Plage-Orange		24	89	010	996	Pointe-au-Sable		24	76	008	996
Plage-Patry		24	39	170	997	Pointe-aux-Anglais		24	72	032	462
Plage-Paul		24	83	050	997	Pointe-aux-Anglais		24	97	022	997
Plage-Pontiac		24	82	030	505	Pointe-aux-Loups, District électoral de		24	01	023	998
Plage-Quoibion		24	56	060	996	Pointe-aux-Orignaux		24	14	065	998
Plage-Rhéaume		24	21	035	421	Pointe-aux-Ormes		24	37	067	442
Plage-Richard		24	72	032	462	Pointe-aux-Outardes	VL	24	96	030	406
Plage-Roger		24	72	015	462	Pointe-aux-Renards,					
Plage-Rouge		24	56	060	996	District électoral de la		24	71	070	462
Plage-Routhier		24	97	007	412	Pointe-aux-Trembles		24	34	007	421
Plage-Sainte-Marguerite		24	97	007	412	Pointe-aux-Trembles		24	66	023	462
Plage-Saint-François		24	69	065	996	Pointe-aux-Trembles,					
Plage-Saint-Laurent		24	23	027	421	District électoral de		24	66	023	462
Plage-Somerville		24	69	070	996	Pointe-aux-Trembles-Ouest		24	34	007	421
Plage-Stanley		24	82	030	505	Pointe-Basse		24	01	023	998
Plage-Victor		24	17	070	998	Pointe-Biron		24	69	065	996
Plage-Wilson		24	93	070	996	Pointe-Blanche, La		24	13	025	997
Plage-Youville		24	72	015	462	Pointe-Bleue		24	91	802	998
Plain, Le		24	02	010	997	Pointe-Bourg		24	06	013	998
Plaine-à-Thomas, La		24	02	902	999	Pointe-Calumet	MÉ	24	72	020	462
Plaisance	MÉ	24	80	045	997	Pointe-Carleton		24	98	020	999
Plan-Bouchard, District électoral du		24	80	015	996	Pointe-Castagner		24	69	070	996

Tableau 8 Index des noms de localité et code de subdivision de recensement correspondant, selon la province et le territoire, 2011 (suite)

Nom de localité	Genre de SDR	PR	DR	SDR	RMR / AR / ZIM	Nom de localité	Genre de SDR	PR	DR	SDR	RMR / AR / ZIM
Québec (suite)						Pointe-Saint-Pierre		24	02	005	998
Pointe-Cavagnal		24	71	083	462	Pointes-à-Thomas, Les		24	30	105	997
Pointe-Chambord		24	91	020	998	Pointe-Sud		24	98	020	999
Pointe-Claire	V	24	66	097	462	Pointe-Sud-Ouest		24	98	020	999
Pointe-Comfort		24	83	032	997	Poissant		24	79	105	997
Pointe-d'Aulnes		24	16	005	997	Poisson-Blanc		24	91	902	999
Pointe-de-la-Traverse		24	91	020	998	Poltimore		24	82	015	505
Pointe-de-l'Orignal		24	25	213	421	Pompes, Les		24	31	056	996
Pointe-de-Rivière-du-Loup		24	12	072	405	Poncheville		24	08	053	403
Pointe-de-Rivière-Ouelle		24	14	065	998	Pond, La		24	05	902	999
Pointe-des-Cascades	VL	24	71	055	462	Pont-à-Léo, Le		24	01	042	999
Pointe-des-Cèdres		24	70	040	996	Pont-Arnaud		24	94	068	408
Pointe-des-Monts		24	96	005	997	Pont-Blanc		24	07	047	998
Pointe-Déziel		24	82	015	505	Pont-Blanc, Le		24	08	035	403
Pointe-du-Domaine		24	71	065	462	Pontbriand		24	31	084	430
Pointe-du-Lac		24	37	067	442	Pont-Brûlé, Le		24	08	035	403
Pointe-du-Lac		24	52	085	997	Pont-Château		24	71	040	462
Pointe-du-Lac		24	93	035	996	Pont-de-la-Noreau		24	34	048	997
Pointe-du-Marigot		24	58	227	462	Pont-du-Gouvernement		24	62	047	996
Pointe-du-Moulin		24	71	065	462	Pont-Durette, Le		24	08	053	403
Pointe-Fortin, La		24	56	042	996	Pont-du-Séminaire, Le		24	16	055	997
Pointe-Fortune	VL	24	71	140	996	Pontiac	MÉ	24	82	030	505
Pointe-Fraser		24	69	075	997	Pontiac		24	84	902	999
Pointe-Gatineau		24	81	017	505	Pontiac Station		24	84	005	996
Pointe-Gordon		24	69	075	997	Pont-Laval		24	95	050	997
Pointe-Jaune		24	03	005	998	Pont-Mousseau		24	63	040	997
Pointe-Lalonde		24	69	065	996	Pont-Rouge	V	24	34	017	996
Pointe-Lalonde		24	71	005	996	Pont-Rouge, Le		24	39	020	996
Pointe-Label	VL	24	96	025	406	Ponts, District électoral des		24	25	213	421
Pointe-Leblanc		24	69	075	997	Pont-Viau		24	65	005	462
Pointe-Leggatt		24	09	060	997	Por-à-Vaches, Le		24	71	040	462
Pointe-Marie		24	59	025	462	Porc-Pic		24	10	070	996
Pointe-Martel		24	85	015	999	Port Lewis		24	69	070	996
Pointe-McGinnis		24	56	055	996	Portage, Le		24	08	053	403
Pointe-Meloche		24	70	052	465	Portage, Le		24	72	032	462
Pointe-Navarre		24	03	005	998	Portage-de-la-Nation		24	80	037	997
Pointe-Noire		24	97	007	412	Portage-des-Roches-du-Nord		24	94	068	408
Pointe-Ouest		24	98	020	999	Portage-des-Roches-Nord		24	94	068	408
Pointe-Parent		24	98	025	998	Portage-des-Roches-Sud		24	94	068	408
Pointe-Piché		24	85	045	998	Portage-du-Cap		24	01	023	998
Pointe-Platon		24	33	115	997	Portage-du-Fort	VL	24	84	020	997
Pointe-Rocheuse		24	98	015	998	Portage-du-Fort		24	84	040	997
Pointe-Rouge		24	14	090	998	Portage-Lapointe		24	94	240	408
Pointes, Les		24	19	010	997	Portage-Moïse		24	86	042	485
Pointes, Les		24	39	030	996	Portage-Saint-Hélier		24	03	005	998
Pointes-à-Émile, Les		24	30	105	997	Port-Alfred		24	94	068	408
Pointe-Saint-Charles		24	66	023	462	Port-Alfred, Parc industriel de		24	94	068	408
Pointe-Saint-Charles, District électoral de		24	66	023	462	Port-Alfred-Bagotville		24	94	068	408
Pointe-Sainte-Anne-des-Monts		24	04	037	998	Port-au-Persil		24	15	058	998
Pointe-Saint-Gilles		24	33	035	997	Port-au-Saumon		24	15	013	998
Pointe-Saint-Méthode		24	91	042	997	Port-aux-Quilles		24	15	058	998
Pointe-Saint-Michel		24	19	110	996	Port-Cartier	V	24	97	022	997
						Port-Cartier-Ouest		24	97	022	997
						Port-Daniel		24	02	047	998

Tableau 8 Index des noms de localité et code de subdivision de recensement correspondant, selon la province et le territoire, 2011 (suite)

Nom de localité	Genre de SDR	PR	DR	SDR	RMR / AR / ZIM	Nom de localité	Genre de SDR	PR	DR	SDR	RMR / AR / ZIM
Québec (suite)						P'tit-Havre, Le		24	01	023	998
Port-Daniel-Centre		24	02	047	998	Puits-d' Huile, Le		24	02	902	999
Port-Daniel-Est		24	02	047	998	Punnngaviapik		24	99	904	999
Port-Daniel-Gascons	MÉ	24	02	047	998	Purtuniq		24	99	902	999
Port-Daniel-Ouest		24	02	047	998	Puvirmituq	VN	24	99	120	999
Port-Daniel-Partie-Est		24	02	047	998	Qairtuinaq		24	99	904	999
Port-Daniel-Partie-Ouest		24	02	047	998	Qajakkuvik		24	99	890	999
Porte-de-Caotibi, La		24	97	904	996	Qarliik Sijjangit		24	99	902	999
Porte-des-Bouleaux, La		24	96	902	996	Qarmait		24	99	891	999
Portneuf	V	24	34	048	997	Qattaujavnaluut		24	99	904	999
Portneuf		24	34	128	997	Qattaujavinuit		24	99	904	999
Portneuf-sur-Mer	MÉ	24	95	040	997	Qijunniavik		24	99	904	999
Port-Saint-François		24	50	072	997	Qijuttavik		24	99	902	999
Port-Saint-Raphaël		24	66	023	462	Qijuttaviup Inussutalinga		24	99	902	999
Port-Saint-Servan		24	98	010	999	Qikkigiaq		24	99	904	999
Poste-Canton-Blais		24	07	908	999	Qimmitaarvik		24	99	904	999
Poste-de-Chibougamau		24	99	025	998	Qingaaluk		24	99	877	999
Poste-de-la-Baleine		24	99	904	999	Quai-à-Lessard, Le		24	07	018	998
Poste-des-Villeneuve		24	94	068	408	Quai-à-Mousse		24	12	043	997
Poste-de-Yale		24	51	050	997	Quai-de-la-Pipe		24	93	070	996
Poste-Saint-Martin		24	94	068	408	Quai-de-Rivière-Ouelle		24	14	065	998
Pots-à-Bré, Les		24	16	023	997	Quai-de-Saint-Juste		24	13	040	997
Potton	CT	24	45	030	997	Quai-des-Brown		24	96	802	998
Potton Springs		24	45	030	997	Quai-des-Paroissiens		24	78	050	999
Poudrière, La		24	42	088	997	Quai-Dupré, Le		24	35	010	997
Pouliaries	MÉ	24	87	035	997	Quai-Franquelin		24	96	015	406
Pouliot		24	11	035	997	Quantulik		24	99	902	999
Poupore		24	82	010	505	Quaqtaq	VN	24	99	115	998
Powerscourt		24	69	045	997	Quaqtaq	TI	24	99	889	999
Prairie, La		24	21	902	999	Quarante-Six, Le		24	07	910	999
Prairie, La		24	97	007	412	Quartier-Auger		24	48	015	997
Prairies, Les		24	16	005	997	Quartier-De Quen		24	93	042	410
Prairies, Les		24	29	112	997	Quartier-de-la-Chapelle		24	92	022	411
Prairies, Les		24	98	912	999	Quartier-de-l'Amicale		24	92	022	411
Preissac	MÉ	24	88	090	485	Quartier-de-l'Anse		24	92	022	411
Premio		24	97	902	999	Quartier-de-la-Pointe		24	93	075	997
Prémont		24	51	055	997	Quartier-des-Oiseaux		24	94	068	408
Presqu'île, La		24	54	017	996	Quartier-Mitchell		24	31	084	430
Presqu'île-Asselin		24	67	055	462	Quartier-Saint-Thomas		24	14	030	998
Press		24	89	040	997	Quartier-Talandor		24	92	022	411
Prével		24	02	005	998	Quatorze-Arpents, Les		24	93	035	996
Préville-en-Haut, District électoral de		24	58	227	462	Quatre-Cents-Pieds, Le		24	13	095	997
Prévost	V	24	75	040	996	Quatre-Chemins		24	26	063	997
Price	VL	24	09	065	997	Quatre-Chemins		24	28	015	997
Primore, La		24	08	005	997	Quatre-Chemins		24	28	020	997
Princeville	V	24	32	033	997	Quatre-Chemins		24	53	032	996
Projet-Laplante		24	69	005	997	Quatre-Chemins, Le		24	25	213	421
Promenade, District électoral de la		24	67	020	462	Quatre-Chemins, Les		24	17	015	997
Proulxville		24	35	020	997	Quatre-Chemins, Les		24	77	022	997
Provancher		24	06	020	998	Quatre-Coins, Le		24	74	005	462
Province Hill		24	45	030	997	Quatre-Coins, Les		24	43	027	433
Prusse, La		24	18	010	999	Quatre-Saisons, Aux		24	30	110	997
P'tit-Brick, Le		24	01	023	998	Québec	V	24	23	027	421

Tableau 8 Index des noms de localité et code de subdivision de recensement correspondant, selon la province et le territoire, 2011 (suite)

Nom de localité	Genre de SDR	PR	DR	SDR	RMR / AR / ZIM	Nom de localité	Genre de SDR	PR	DR	SDR	RMR / AR / ZIM
Québec (suite)						Rapides-du-Diable		24	96	902	996
Québec		24	25	213	421	Rapide-Sept		24	86	042	485
Quebec Residual Area		24	46	100	997	Rapide-Treize, Le		24	85	907	999
Québec, Parc industriel métropolitain de		24	23	072	421	Raudot		24	11	015	997
Queens Park		24	81	017	505	Ravage, Le		24	12	005	997
Querry		24	05	070	998	Ravignan		24	28	035	997
Quévillon		24	89	040	997	Ravignan-Nord		24	28	035	997
Queylus		24	21	020	997	Rawcliffe		24	76	052	996
Quinchien		24	71	083	462	Rawdon	MÉ	24	62	037	996
Quinnville		24	82	020	505	Rébéca		24	15	025	997
Quinze-Milles		24	90	012	998	Rectory Hill		24	32	058	997
Qukkialuk		24	99	887	999	Recul-à-Rankin		24	14	045	996
Qullisq		24	99	902	999	Red Mill		24	37	067	442
Qullisq		24	99	904	999	Reedsdale		24	32	058	997
Qutialuk		24	99	888	999	Reggie Libby Place		24	84	070	997
Quyong		24	82	030	505	Reidville		24	45	055	433
Racine	MÉ	24	42	032	997	Relais-du-Routier, Parc du		24	71	083	462
Racine-sur-le-Lac		24	92	022	411	Relais-Gabriel		24	96	902	996
Radford		24	84	015	997	Remigny		24	85	105	997
Radisson		24	71	083	462	Rémigny	MÉ	24	85	105	997
Radnor-des-Forges		24	37	230	442	Remous, Le		24	25	213	421
Rafale, La		24	07	908	999	Renaud		24	65	005	462
Ragueneau	PE	24	96	040	406	Renaud, District électoral de		24	65	005	462
Rail		24	02	005	998	René		24	90	012	998
Rainbow Lodge		24	99	025	998	Reneault		24	86	042	485
Rainville		24	46	112	997	Renversy		24	51	060	997
Rameau		24	02	005	998	Repentigny	V	24	60	013	462
Randboro		24	41	037	997	Réserve, La		24	11	015	997
Rang-à-Bédard, Le		24	08	010	996	Réservoir-Dozois	NO	24	89	910	999
Rang-de-l'Aiguille, Le		24	08	040	996	Reste-de-Cacouna, Le		24	12	057	405
Rang-Quatre, Le		24	04	047	997	Ribot		24	82	005	505
Rang-Saint-David		24	13	020	997	Riceburg		24	46	045	997
Rang-Saint-Grégoire		24	13	045	998	Richelain		24	56	083	459
Rang-Saint-Laurent		24	06	020	998	Richelieu	V	24	55	057	462
Rang-Saint-Paul		24	02	005	998	Richelieu		24	55	065	462
Rapid Lake		24	83	902	999	Richelieu, District électoral de		24	53	052	454
Rapide, Le		24	79	926	999	Richelieu, District électoral du		24	53	052	454
Rapide, Le		24	98	040	998	Richelieu, Parc industriel		24	81	017	505
Rapide-Blanc-Station		24	90	012	998	Richmond	V	24	42	098	997
Rapide-Danseur	MÉ	24	87	010	997	Ridge Point		24	98	055	998
Rapide-des-Cèdres		24	86	042	485	Rigaud	MÉ	24	71	133	996
Rapide-des-Cèdres		24	99	005	998	Rigolet, Le		24	71	040	462
Rapide-des-Chiens		24	79	097	998	Rikitakikok		24	90	012	998
Rapide-des-Pins		24	79	097	998	Rimouski	V	24	10	043	404
Rapide-Deux		24	86	042	485	Rimouski-Est		24	10	043	404
Rapide-Deux, Le		24	86	042	485	Rimouski-Neigette		24	10	015	404
Rapide-Douze, Le		24	85	907	999	Rinfret		24	74	005	462
Rapide-du-Cheval-Blanc		24	79	926	999	Riou		24	11	030	997
Rapide-du-Cheval-Gris		24	79	926	999	Ripon	MÉ	24	80	078	997
Rapide-du-Fort		24	79	005	997	Risborough		24	30	072	997
Rapide-Mascouche		24	64	015	462	Ristigouche, Secteur		24	06	045	997
Rapides-de-la-Vache-Caille		24	93	042	410	Ristigouche-Partie-Sud-Est		24	06	030	330
Rapides-des-Joachims	MÉ	24	84	100	999	Ristigouche-Partie-Sud-Est	CT	24	06	035	996

Tableau 8 Index des noms de localité et code de subdivision de recensement correspondant, selon la province et le territoire, 2011 (suite)

Nom de localité	Genre de SDR	PR	DR	SDR	RMR / AR / ZIM	Nom de localité	Genre de SDR	PR	DR	SDR	RMR / AR / ZIM
Québec (suite)						Rivière-du-Loup	V	24	12	072	405
Rivard		24	44	015	997	Rivière-du-Loup, partie Whitworth		24	12	010	997
Rive, District électoral de la		24	57	020	462	Rivière-du-Milieu		24	35	902	999
Rive, District électoral de la		24	97	007	412	Rivière-du-Moulin		24	94	068	408
Rive-Boisée		24	66	023	462	Rivière-du-Nord		24	41	037	997
Riverain, District électoral du		24	61	025	456	Rivière-du-Sourd		24	79	005	997
Riverbend		24	93	042	410	Rivière-Éperlan		24	95	032	997
Riverfield		24	69	030	996	Rivière-Éternité	MÉ	24	94	215	996
Riviera		24	66	023	462	Rivière-Famine		24	29	073	428
Riviera		24	81	017	505	Rivière-Gilbert		24	27	028	997
Rivière-à-Claude	MÉ	24	04	020	999	Rivière-Hâtée		24	10	043	404
Rivière-à-la-Chaloupe-Est		24	98	055	998	Rivière-Hâtée, District électoral de la		24	10	043	404
Rivière-à-la-Chaloupe-Ouest		24	98	055	998	Rivière-Héva	MÉ	24	89	010	996
Rivière-à-Pierre	MÉ	24	34	135	997	Rivière-Kipawa		24	85	907	999
Rivière-au-Renard		24	03	005	998	Rivière-Koksoak	NO	24	99	902	999
Rivière-au-Renard-Ouest		24	03	005	998	Rivière-La Guerre		24	69	070	996
Rivière-au-Tonnerre	MÉ	24	98	055	998	Rivière-Lafleur		24	20	015	421
Rivière-aux-Graines		24	98	055	998	Rivière-Lois		24	87	035	997
Rivière-aux-Outardes	NO	24	96	902	996	Rivière-Madeleine		24	04	005	999
Rivière-aux-Pins		24	58	033	462	Rivière-Malbaie		24	15	013	998
Rivière-aux-Rats		24	90	012	998	Rivière-Manie		24	14	010	997
Rivière-aux-Rosiers, District électoral de la		24	96	040	406	Rivière-Matane		24	08	035	403
Rivière-Barry		24	84	035	997	Rivière-Matawin		24	35	055	996
Rivière-Beaudette	MÉ	24	71	005	996	Rivière-Mauvaise		24	34	128	997
Rivière-Bell		24	99	060	998	Rivière-Metgermette-Nord		24	28	005	997
Rivière-Bersimis		24	95	050	997	Rivière-Mistassini	NO	24	92	904	999
Rivière-Blanche		24	31	084	430	Rivière-Mont-Louis		24	04	010	998
Rivière-Bleue	MÉ	24	13	025	997	Rivière-Morris		24	03	005	998
Rivière-Bois-Clair		24	33	080	997	Rivière-Mouchalagane	NO	24	97	906	999
Rivière-Boisvert		24	91	902	999	Rivière-Nipissis	NO	24	97	902	999
Rivière-Bonaventure		24	05	045	998	Rivière-Noire		24	15	058	998
Rivière-Bonaventure	NO	24	05	902	999	Rivière-Noire		24	62	075	997
Rivière-Bonjour	NO	24	08	902	999	Rivière-Nord		24	70	022	462
Rivière-Cabano		24	13	030	997	Rivière-Nouvelle	NO	24	06	902	999
Rivière-Caplan		24	05	060	998	Rivière-Ojima	NO	24	87	904	997
Rivière-Cazeau		24	21	035	421	Rivière-Ouelle	MÉ	24	14	065	998
Rivière-Chalifour		24	99	804	998	Rivière-Ouelle-Station		24	14	065	998
Rivière-Colombier		24	95	050	997	Rivière-Paspébiac-Duret-Bugeaud		24	05	025	997
Rivière-Coupée		24	48	028	997	Rivière-Patapédia-Est		24	06	904	999
Rivière-Creuse		24	13	073	997	Rivière-Patapédia-Est	NO	24	07	906	999
Rivière-Croche		24	90	012	998	Rivière-Pentecôte		24	97	022	997
Rivière-de-la-Savane	NO	24	35	906	999	Rivière-Pigou		24	97	007	412
Rivière-des-Caps		24	12	080	405	Rivière-Plate		24	12	005	997
Rivière-des-Fèves		24	70	005	996	Rivière-Port-Daniel		24	02	047	998
Rivière-des-Hurons		24	57	033	996	Rivière-Rouge	V	24	79	037	998
Rivière-des-Plante		24	27	028	997	Rivière-Sainte-Marguerite		24	95	010	997
Rivière-des-Prairies		24	66	023	462	Rivière-Sainte-Marguerite-en-Bas		24	97	007	412
Rivière-des-Prairies, District électoral de		24	66	023	462	Rivière-Saint-François		24	49	005	997
Rivière-des-Roches		24	21	010	996	Rivière-Saint-Jean	NO	24	03	902	999
Rivière-du-Gouffre		24	16	013	998	Rivière-Saint-Jean	MÉ	24	98	050	997
Rivière-du-Loup		24	12	025	997	Rivière-Saint-Paul		24	98	010	999
						Rivière-Susie		24	89	040	997
						Rivière-Thompson		24	89	008	480

Tableau 8 Index des noms de localité et code de subdivision de recensement correspondant, selon la province et le territoire, 2011 (suite)

Nom de localité	Genre de SDR	PR	DR	SDR	RMR / AR / ZIM	Nom de localité	Genre de SDR	PR	DR	SDR	RMR / AR / ZIM
Québec (suite)						Romieu-Sud		24	08	005	997
Rivière-Turgeon		24	99	060	998	Rondeau, District électoral de		24	55	048	996
Rivière-Vaseuse	NO	24	07	904	999	Room's Point		24	98	005	998
						Rooney		24	84	045	998
Rivière-Verte		24	12	015	405	Roquemaure	MÉ	24	87	015	997
Rivière-Wedding		24	99	060	998	Rose Bridge		24	03	005	998
Rivière-Windigo		24	90	012	998	Rosemère	V	24	73	020	462
Rivière-Windigo		24	90	802	999	Rosemont, District électoral de		24	66	023	462
Rivington		24	76	065	997	Rougemont	MÉ	24	55	037	997
						Rouge-Valley		24	76	065	997
Roberge		24	39	030	996						
Robert-C.-Wilkins, District électoral de		24	54	110	996	Rouleau-Siding		24	89	040	997
Robert-Cauchon, District électoral de		24	70	052	465	Roulier		24	85	100	997
Robert-Cliche		24	27	055	997	Roulottes des Monts		24	77	043	996
Robertsonville		24	31	084	430	Roulottes-des-Monts		24	77	043	996
						Rousseau		24	35	005	998
Roberval	V	24	91	025	998						
Robichaud		24	05	060	998	Roussillon		24	67	035	462
Robidoux		24	05	902	999	Route-du-Sault		24	13	073	997
Robitaille		24	06	013	998	Routhierville	NO	24	07	902	999
Robson		24	49	005	997	Rouville		24	55	037	997
						Rouyn		24	86	042	485
Roc-d'Or		24	89	015	996						
Roche, La		24	16	902	999	Rouyn-Noranda	V	24	86	042	485
Roche-à-Boily, La		24	90	012	998	Roxboro		24	66	023	462
Roche-à-Maillot, La		24	38	070	997	Roxham		24	68	005	997
Rochebaucourt	MÉ	24	88	010	997	Roxton	CT	24	48	015	997
						Roxton Falls	VL	24	48	010	997
Roche-Blanche, La		24	83	904	999						
Roche-du-Diable, La		24	19	050	997	Roxton Pond	MÉ	24	47	047	996
Roche-Plate		24	22	035	421	Roxton-Est		24	48	015	997
Roche-Plate, La		24	90	027	999	Roxton-Sud		24	47	047	996
Roche-Pleureuse, La		24	16	023	997	Royaume-des-Cèdres		24	85	045	998
						Royville		24	48	050	997
Rocher Nigger		24	46	017	997						
Rocher, Le		24	27	028	997	Ruisseau, District électoral du		24	81	017	505
Rocher-de-la-Chapelle		24	18	050	997	Ruisseau-à-l'Ail		24	03	005	998
Rocher-Fendu, Le		24	71	055	462	Ruisseau-à-la-Loutre		24	08	015	997
Rocher-Noir		24	18	050	997	Ruisseau-à-l'Eau-Chaude		24	19	020	997
						Ruisseau-à-Patates		24	04	037	998
Rocher-Percé		24	91	020	998						
Rochers-Bleus		24	46	058	997	Ruisseau-à-Sem		24	08	005	997
Rochers-du-Cormoran		24	98	015	998	Ruisseau-Blanc		24	98	020	999
Rochette		24	15	005	997	Ruisseau-Bleu		24	28	053	997
Rock Forest		24	43	027	433	Ruisseau-Castor		24	04	037	998
						Ruisseau-des-Anges		24	63	035	996
Rock in the Woods		24	98	010	999						
Rock Island		24	45	008	997	Ruisseau-des-Mineurs	NO	24	07	910	999
Rock Wall Dock		24	85	907	999	Ruisseau-des-Olives		24	04	010	998
Rockburn		24	69	045	997	Ruisseau-Ferguson		24	06	060	999
Rockhaven		24	83	060	997	Ruisseau-Ferguson	NO	24	06	904	999
						Ruisseau-Gagnon		24	08	035	403
Rockhurst		24	82	035	505						
Rockland		24	42	070	997	Ruisseau-Jureux		24	15	005	997
Rockway Valley		24	78	070	997	Ruisseau-Leblanc		24	05	060	998
Rodgerdale		24	76	008	996	Ruisseau-Noir		24	11	015	997
Roggan River		24	99	060	998	Ruisseau-Plat		24	51	040	997
						Ruisseau-Vacher		24	63	013	996
Rolette, La		24	18	015	997						
Rolland, District électoral de		24	74	005	462	Ruisseau-Vert		24	96	040	406
Rollet		24	86	042	485	Ruisseaux, Les		24	01	042	999
Romaines, Les		24	95	032	997	Ruiter, District électoral de		24	46	080	437
Romieu		24	08	005	997						

Tableau 8 Index des noms de localité et code de subdivision de recensement correspondant, selon la province et le territoire, 2011 (suite)

Nom de localité	Genre de SDR	PR	DR	SDR	RMR / AR / ZIM	Nom de localité	Genre de SDR	PR	DR	SDR	RMR / AR / ZIM
Québec (suite)						Saint-Alexis	PE	24	63	025	997
Ruiters Corners		24	45	020	997	Saint-Alexis-de-Matapédia	MÉ	24	06	050	999
Rumpelville		24	31	084	430	Saint-Alexis-de-Montcalm		24	63	020	996
Runnymede		24	06	045	997	Saint-Alexis-des-Monts	PE	24	51	065	997
Rupert		24	82	035	505	Saint-Alexis-Station		24	63	013	996
Russeltown Flats		24	69	005	997	Saint-Alfred	MÉ	24	27	015	997
Ruthledge		24	82	030	505	Saint-Alphonse	MÉ	24	05	065	999
Ryan's Corner		24	84	082	996	Saint-Alphonse		24	47	010	450
Ryanville		24	83	020	996	Saint-Alphonse, District électoral de		24	31	084	430
Sables, Les		24	91	020	998	Saint-Alphonse-de-Granby	MÉ	24	47	010	450
Sables, Les		24	93	020	996	Saint-Alphonse-Rodriguez	MÉ	24	62	025	996
Sacré-Coeur		24	10	043	404	Saint-Amable	MÉ	24	59	015	462
Sacré-Coeur	MÉ	24	95	010	997	Saint-Ambroise	MÉ	24	94	255	996
Sacré-Coeur-de-Crabtree		24	61	013	996	Saint-Ambroise-de-Kildare	PE	24	61	040	996
Sacré-Coeur-de-Jésus		24	31	122	997	Saint-Amédée		24	80	037	997
Sacré-Coeur-de-Jésus	PE	24	31	130	996	Saint-Amédée-de-Péribonka		24	92	010	996
Sacré-Coeur-de-Marie-Partie-Sud		24	31	056	996	Saint-Anaclet-de-Lessard	PE	24	10	030	404
Sacré-Coeur-Deslandes		24	04	037	998	Saint-André	MÉ	24	14	040	997
Sacré-Coeur-Saguenay		24	95	010	997	Saint-André		24	91	005	998
Saddle, La		24	01	042	999	Saint-André-Avellin	MÉ	24	80	027	997
Saddlebrook		24	71	105	462	Saint-André-d'Acton		24	48	028	997
Sagard	NO	24	15	904	996	Saint-André-d'Argenteuil	MÉ	24	76	008	996
Saguenay	V	24	94	068	408	Saint-André-de-Kamouraska		24	14	040	997
Saguenay Power		24	93	030	996	Saint-André-de-Restigouche	MÉ	24	06	040	998
Saint-Abdon		24	28	060	997	Saint-André-du-Lac-Saint-Jean	VL	24	91	010	997
Saint-Achillée		24	21	035	421	Saint-André-Est		24	76	008	996
Saint-Adalbert	MÉ	24	17	015	997	Saint-André-Station		24	14	040	997
Saint-Adelme	PE	24	08	030	996	Saint-Ange-Gardien		24	55	008	997
Saint-Adelme-de-Matane		24	08	030	996	Saint-Anicet	PE	24	69	070	996
Saint-Adelme-Sud		24	08	030	996	Saint-Anselme	MÉ	24	19	062	997
Saint-Adelphe	PE	24	35	015	997	Saint-Antoine		24	59	035	454
Saint-Adelphe-de-Champlain		24	35	015	997	Saint-Antoine		24	75	017	462
Saint-Adolphe		24	22	035	421	Saint-Antoine		24	94	205	997
Saint-Adolphe-de-Dudswell		24	41	117	996	Saint-Antoine-de-la-Rivière-du-Loup		24	51	015	997
Saint-Adolphe-d'Howard	MÉ	24	77	065	996	Saint-Antoine-de-Lavaltrie		24	52	007	462
Saint-Adolphe-en-Haut		24	77	065	996	Saint-Antoine-de-l'Isle-aux-Grues	PE	24	18	070	999
Saint-Adrien	MÉ	24	40	010	997	Saint-Antoine-des-Laurentides		24	74	005	462
Saint-Adrien-d'Irlande	MÉ	24	31	095	430	Saint-Antoine-de-Tilly	MÉ	24	33	095	996
Saint-Agapit	MÉ	24	33	045	997	Saint-Antoine-sur-Richelieu	MÉ	24	57	075	996
Saint-Agricole		24	07	080	997	Saint-Antonin	PE	24	12	015	405
Saint-Aimé		24	53	010	996	Saint-Apollinaire	MÉ	24	33	090	996
Saint-Aimé	MÉ	24	53	015	996	Saint-Armand	MÉ	24	46	017	997
Saint-Aimé-des-Lacs	MÉ	24	15	030	998	Saint-Armand-Centre		24	46	010	996
Saint-Aimé-du-Lac-des-Îles	MÉ	24	79	022	998	Saint-Armand-Station		24	46	017	997
Saint-Alban	MÉ	24	34	097	997	Saint-Arsène	PE	24	12	065	996
Saint-Albert	MÉ	24	39	085	996	Saint-Arsène		24	59	035	454
Saint-Alexandre		24	14	035	996	Saint-Athanase	MÉ	24	13	100	997
Saint-Alexandre	MÉ	24	56	055	996	Saint-Athanase		24	14	902	999
Saint-Alexandre-de-Kamouraska	MÉ	24	14	035	996	Saint-Athanase		24	56	083	459
Saint-Alexandre-des-Lacs	PE	24	07	065	997	Saint-Aubert	MÉ	24	17	055	997
Saint-Alexandre-d'Iberville		24	56	055	996	Saint-Augustin		24	23	072	421
Saint-Alexis		24	06	040	998	Saint-Augustin		24	74	005	462
Saint-Alexis	VL	24	63	020	996	Saint-Augustin	PE	24	92	005	996

Tableau 8 Index des noms de localité et code de subdivision de recensement correspondant, selon la province et le territoire, 2011 (suite)

Nom de localité	Genre de SDR	PR	DR	SDR	RMR / AR / ZIM	Nom de localité	Genre de SDR	PR	DR	SDR	RMR / AR / ZIM
Québec (suite)						Saint-Célestin	VL	24	50	030	997
Saint-Augustin	MÉ	24	98	012	997	Saint-Célestin	MÉ	24	50	035	997
Saint-Augustin, Parc industriel de		24	74	005	462	Saint-Célestin-Station		24	50	035	997
Saint-Augustin-de-Desmaures	V	24	23	072	421	Saint-Césaire	V	24	55	023	997
Saint-Augustin-des-Deux-Montagnes		24	74	005	462	Saint-Charles		24	02	028	998
Saint-Augustin-de-Woburn	PE	24	30	005	998	Saint-Charles		24	19	097	997
Saint-Augustin-Saguenay		24	98	012	997	Saint-Charles		24	57	057	996
Saint-Augustin-sur-Mer		24	23	072	421	Saint-Charles		24	94	260	408
Saint-Barnabé	PE	24	51	025	996	Saint-Charles-Borromée		24	19	097	997
Saint-Barnabé-Sud	MÉ	24	54	105	996	Saint-Charles-Borromée	MÉ	24	61	035	456
Saint-Barthélemy	PE	24	52	055	997	Saint-Charles-de-Bellechasse	MÉ	24	19	097	997
Saint-Barthélemy-Station		24	52	055	997	Saint-Charles-de-Bourget		24	94	255	996
Saint-Basile	V	24	34	038	997	Saint-Charles-de-Bourget	MÉ	24	94	260	408
Saint-Basile-de-Portneuf		24	34	038	997	Saint-Charles-de-Drummond		24	49	058	447
Saint-Basile-de-Tableau		24	94	230	408	Saint-Charles-de-Montcalm		24	62	047	996
Saint-Basile-le-Grand	V	24	57	020	462	Saint-Charles-des-Grondines		24	34	058	997
Saint-Basile-Sud		24	34	038	997	Saint-Charles-Garnier	PE	24	09	010	997
Saint-Bède		24	08	005	997	Saint-Charles-sur-Richelieu	MÉ	24	57	057	996
Saint-Benjamin	MÉ	24	28	025	997	Saint-Christien		24	15	058	998
Saint-Benoît-de-Matapédia		24	06	050	999	Saint-Christophe-d'Arthabaska	PE	24	39	060	440
Saint-Benoît-du-Lac	MÉ	24	45	080	999	Saint-Chrysostome	MÉ	24	69	017	997
Saint-Benoît-Joseph-Labre		24	07	047	998	Saint-Claude	MÉ	24	42	100	997
Saint-Benoît-Labre	MÉ	24	29	100	428	Saint-Claude-Nord		24	42	100	997
Saint-Bernard		24	23	027	421	Saint-Clément	PE	24	11	005	997
Saint-Bernard	MÉ	24	26	055	997	Saint-Cléophas	PE	24	07	090	999
Saint-Bernard-de-Lacolle	PE	24	68	005	997	Saint-Cléophas-de-Brandon	MÉ	24	52	075	997
Saint-Bernard-de-l'Île-aux-Coudres		24	16	023	997	Saint-Clet	MÉ	24	71	045	996
Saint-Bernard-de-Michaudville	MÉ	24	54	115	996	Saint-Coeur-de-Marie		24	93	042	410
Saint-Bernard-des-Lacs		24	04	902	997	Saint-Colomban	V	24	75	005	462
Saint-Blaise-sur-Richelieu	MÉ	24	56	065	996	Saint-Côme	PE	24	62	065	997
Saint-Bonaventure		24	23	027	421	Saint-Côme-de-Kennebec		24	29	057	996
Saint-Bonaventure	MÉ	24	49	125	996	Saint-Côme-Linière	MÉ	24	29	057	996
Saint-Boniface	MÉ	24	51	085	444	Saint-Conrad		24	06	030	330
Saint-Boniface-de-Shawinigan		24	51	085	444	Saint-Constant	V	24	67	035	462
Saint-Bruno	MÉ	24	93	030	996	Saint-Cuthbert	MÉ	24	52	062	997
Saint-Bruno		24	94	068	408	Saint-Cyprien	MÉ	24	12	005	997
Saint-Bruno, District électoral de		24	65	005	462	Saint-Cyprien	PE	24	28	040	997
Saint-Bruno-de-Guigues	MÉ	24	85	045	998	Saint-Cyprien-de-Napierville		24	68	030	996
Saint-Bruno-de-Kamouraska	MÉ	24	14	010	997	Saint-Cyprien-de-Napierville	MÉ	24	68	035	996
Saint-Bruno-de-Montarville	V	24	58	037	462	Saint-Cyr		24	42	110	997
Saint-Bruno-du-Lac-Saint-Jean		24	93	030	996	Saint-Cyriac		24	94	068	408
Saint-Cajetan		24	83	090	998	Saint-Cyrille-de-Lessard	PE	24	17	045	998
Saint-Cajétan-d'Armagh		24	19	037	997	Saint-Cyrille-de-Wendover	MÉ	24	49	070	447
Saint-Calixte	MÉ	24	63	055	996	Saint-Damase	PE	24	07	105	997
Saint-Calixte-de-Kilkenny		24	63	055	996	Saint-Damase	MÉ	24	54	017	996
Saint-Calixte-Nord		24	63	055	996	Saint-Damase-de-L'Islet	MÉ	24	17	040	998
Saint-Camille		24	28	070	997	Saint-Damase-de-Matapédia		24	07	105	997
Saint-Camille	CT	24	40	025	997	Saint-Damien	PE	24	62	075	997
Saint-Camille-de-Lellis	PE	24	28	070	997	Saint-Damien-de-Brandon		24	62	075	997
Saint-Canut		24	74	005	462	Saint-Damien-de-Buckland	PE	24	19	030	997
Saint-Canut		24	75	005	462	Saint-Damien-Station		24	19	030	997
Saint-Casimir	MÉ	24	34	078	997	Saint-Daniel		24	31	056	996
Saint-Cassien-des-Caps		24	16	005	997	Saint-David	MÉ	24	53	005	996

Tableau 8 Index des noms de localité et code de subdivision de recensement correspondant, selon la province et le territoire, 2011 (suite)

Nom de localité	Genre de SDR	PR	DR	SDR	RMR / AR / ZIM	Nom de localité	Genre de SDR	PR	DR	SDR	RMR / AR / ZIM
Québec (suite)						Sainte-Apolline		24	18	025	997
Saint-David-de-Falardeau	MÉ	24	94	245	408	Sainte-Apolline-de-Patton	PE	24	18	025	997
Saint-David-de-l'Auberivière		24	25	213	421	Sainte-Apolline-Station		24	18	025	997
Saint-Denis	PE	24	14	055	999	Sainte-Aurélie	MÉ	24	28	015	997
Saint-Denis		24	57	057	996	Sainte-Barbe	MÉ	24	69	065	996
Saint-Denis		24	57	068	996	Sainte-Béatrix	MÉ	24	62	020	996
Saint-Denis-De La Bouteillerie		24	14	055	999	Sainte-Blandine		24	10	043	404
Saint-Denis-de-Brompton	PE	24	42	025	433	Sainte-Brigide		24	56	105	996
Saint-Denis-sur-Richelieu	MÉ	24	57	068	996	Sainte-Brigide-d'Iberville	MÉ	24	56	105	996
Saint-Didace	PE	24	52	090	997	Sainte-Brigitte-de-Laval	MÉ	24	22	045	421
Saint-Dominique	MÉ	24	54	060	452	Sainte-Brigitte-des-Saults	PE	24	49	085	996
Saint-Dominique		24	71	050	462	Sainte-Catherine		24	37	067	442
Saint-Dominique-de-Bagot		24	54	060	452	Sainte-Catherine	V	24	67	030	462
Saint-Dominique-du-Rosaire	MÉ	24	88	065	481	Sainte-Catherine-de-Hatley	MÉ	24	45	060	996
Saint-Donat	PE	24	09	030	996	Sainte-Catherine-de-la-Jacques-Cartier	V	24	22	005	421
Saint-Donat	MÉ	24	62	060	997	Sainte-Cécile-de-Lévrard	PE	24	38	060	998
Saint-Donat-de-Montcalm		24	62	060	997	Sainte-Cécile-de-Lévrard		24	38	065	997
Saint-Donat-de-Rimouski		24	09	030	996	Sainte-Cécile-de-Masham		24	82	035	505
Sainte-Adélaïde-de-Pabos		24	02	028	998	Sainte-Cécile-de-Milton	MÉ	24	47	055	996
Sainte-Adèle	V	24	77	022	997	Sainte-Cécile-de-Whitton	MÉ	24	30	050	998
Sainte-Adèle-en-Bas		24	77	022	997	Sainte-Cécile-Station		24	30	050	998
Sainte-Adèle-Nord		24	77	022	997	Sainte-Christine	PE	24	48	020	997
Sainte-Agathe		24	33	017	997	Sainte-Christine-d'Auvergne	MÉ	24	34	105	997
Sainte-Agathe-de-Lotbinière	MÉ	24	33	017	997	Sainte-Claire	MÉ	24	19	055	997
Sainte-Agathe-des-Monts	V	24	78	032	997	Sainte-Claire-de-Bonaventure		24	05	065	999
Sainte-Agathe-Nord		24	78	032	997	Saint-Éclanche		24	31	056	996
Sainte-Agathe-Sud		24	78	032	997	Sainte-Clothilde		24	39	117	996
Sainte-Agnès		24	15	013	998	Sainte-Clothilde-de-Horton		24	39	117	996
Sainte-Agnès-de-Bellecombe		24	86	042	485	Sainte-Clotilde	MÉ	24	68	020	997
Sainte-Agnès-de-Charlevoix		24	15	013	998	Sainte-Clotilde-de-Beauce	MÉ	24	31	060	997
Sainte-Amélie, District électoral de		24	96	020	406	Sainte-Clotilde-de-Horton	MÉ	24	39	117	996
Sainte-Anastasia		24	32	065	997	Sainte-Croix	MÉ	24	33	102	997
Sainte-Angèle-de-Mérici	MÉ	24	09	035	997	Sainte-Croix, District électoral de		24	36	033	444
Sainte-Angèle-de-Monnoir	MÉ	24	55	030	996	Sainte-Croix, District électoral de		24	66	023	462
Sainte-Angèle-de-Prémont	MÉ	24	51	055	997	Sainte-Croix-Est		24	33	102	997
Sainte-Angélique		24	80	037	997	Saint-Edgar		24	05	070	998
Sainte-Anne, District électoral de		24	66	023	462	Saint-Edmond		24	07	057	998
Sainte-Anne-de-Beaupré	V	24	21	030	996	Saint-Edmond		24	52	055	997
Sainte-Anne-de-Bellevue	V	24	66	117	462	Saint-Edmond		24	89	008	480
Sainte-Anne-de-la-Pérade	MÉ	24	37	205	997	Saint-Edmond		24	92	050	997
Sainte-Anne-de-la-Pocatière	PE	24	14	090	998	Saint-Edmond-de-Grantham	PE	24	49	100	996
Sainte-Anne-de-la-Rochelle	MÉ	24	42	050	996	Saint-Edmond-de-Pabos		24	02	028	998
Sainte-Anne-de-Portneuf		24	95	040	997	Saint-Edmond-les-Plaines	MÉ	24	92	050	997
Sainte-Anne-de-Sabrevois	PE	24	56	060	996	Sainte-Dorothee		24	65	005	462
Sainte-Anne-des-Lacs	PE	24	77	035	996	Sainte-Dorothee-Station		24	65	005	462
Sainte-Anne-des-Monts	V	24	04	037	998	Saint-Édouard		24	33	080	997
Sainte-Anne-de-Sorel	MÉ	24	53	065	454	Saint-Édouard		24	54	072	996
Sainte-Anne-des-Plaines	V	24	73	035	462	Saint-Édouard	MÉ	24	68	045	996
Sainte-Anne-du-Lac		24	31	056	996	Saint-Édouard-de-Fabre	PE	24	85	015	999
Sainte-Anne-du-Lac	MÉ	24	79	115	998	Saint-Édouard-de-Lotbinière	PE	24	33	080	997
Sainte-Anne-du-Sault	MÉ	24	39	150	997	Saint-Édouard-de-Maskinongé	MÉ	24	51	050	997
Sainte-Anne-d'Yamachiche		24	51	020	442	Saint-Édouard-de-Napierville		24	68	045	996
Sainte-Anne-Ouest		24	21	035	421	Sainte-Edwidge-de-Clifton	CT	24	44	055	997

Tableau 8 Index des noms de localité et code de subdivision de recensement correspondant, selon la province et le territoire, 2011 (suite)

Nom de localité	Genre de SDR	PR	DR	SDR	RMR / AR / ZIM	Nom de localité	Genre de SDR	PR	DR	SDR	RMR / AR / ZIM
Québec (suite)						Sainte-Jeanne-de-Pont-Rouge		24	34	017	996
Sainte-Élisabeth	PE	24	52	030	997	Sainte-Julie		24	32	072	997
Sainte-Élisabeth-de-Proulx		24	92	902	996	Sainte-Julie	V	24	59	010	462
Sainte-Élisabeth-de-Warwick		24	39	090	997	Sainte-Julie, District électoral de Sainte-Julie-de-Verchères		24	61	035	456
Sainte-Élisabeth-de-Warwick	MÉ	24	39	090	997			24	59	010	462
Sainte-Émélie-de-l'Énergie	MÉ	24	62	070	997	Sainte-Julienne	MÉ	24	63	060	996
Sainte-Emmélie		24	33	123	997	Sainte-Julie-Station		24	32	072	997
Sainte-Eulalie	MÉ	24	50	005	997	Sainte-Justine	MÉ	24	28	045	997
Sainte-Euphémie-sur-Rivière-du-Sud	MÉ	24	18	035	996	Sainte-Justine-de-Newton	MÉ	24	71	115	996
Sainte-Famille	PE	24	20	010	421	Sainte-Justine-Station		24	28	045	997
Sainte-Famille, District électoral de Sainte-Famille-d'Aumond		24	97	007	412			24	71	115	996
Sainte-Famille-d'Aumond		24	83	090	998	Saint-Élie-de-Caxton	MÉ	24	51	075	996
Sainte-Félicité	MÉ	24	08	023	403	Saint-Élie-d'Orford		24	43	027	433
Sainte-Félicité	MÉ	24	17	025	999	Saint-Éloi	PE	24	11	035	997
Sainte-Félicité-de-L'Islet		24	17	025	999	Saint-Éloi-Station		24	12	043	997
Sainte-Félicité-Ouest		24	08	023	403	Sainte-Louise	PE	24	17	060	998
Sainte-Flavie	PE	24	09	085	997	Sainte-Louise-Station		24	17	065	997
Sainte-Flore		24	36	033	444	Saint-Elphège	PE	24	50	095	997
Sainte-Florence	MÉ	24	07	010	998	Sainte-Luce	MÉ	24	09	092	996
Sainte-Foy		24	23	027	421	Sainte-Lucie-de-Beauregard	MÉ	24	18	020	997
Sainte-Françoise	PE	24	11	030	997	Sainte-Lucie-de-Doncaster		24	78	020	997
Sainte-Françoise	MÉ	24	38	035	997	Sainte-Lucie-des-Laurentides	MÉ	24	78	020	997
Sainte-Françoise-de-Lotbinière		24	38	035	997	Saint-Elzéar	MÉ	24	05	050	998
Sainte-Geneviève		24	66	023	462	Saint-Elzéar	MÉ	24	26	022	997
Sainte-Geneviève-de-Batiscan	PE	24	37	215	997	Saint-Elzéar-de-Beauce		24	26	022	997
Sainte-Geneviève-de-Berthier	PE	24	52	040	997	Saint-Elzéar-de-Bonaventure		24	05	050	998
Sainte-Geneviève-Gardens		24	66	023	462	Saint-Elzéar-de-Témiscouata	MÉ	24	13	085	997
Sainte-Germaine		24	28	053	997	Sainte-Madeleine	VL	24	54	025	996
Sainte-Germaine		24	87	030	997	Sainte-Madeleine-de-la-Rivière-Madeleine	MÉ	24	04	005	999
Sainte-Germaine-Boulé	MÉ	24	87	030	997	Sainte-Madeleine-de-Rigaud		24	71	133	996
Sainte-Germaine-de-l'Anse-aux-Gascons		24	02	047	998	Sainte-Marguerite-de-Kildare	MÉ	24	62	030	996
Sainte-Germaine-du-Lac-Etchemin		24	28	053	997	Sainte-Marguerite	PE	24	26	035	998
Sainte-Gertrude		24	38	010	442	Sainte-Marguerite		24	37	067	442
Sainte-Gertrude		24	88	085	481	Sainte-Marguerite		24	77	012	997
Sainte-Gertrude-de-Villeneuve		24	88	085	481	Sainte-Marguerite-de-Dorchester		24	26	035	998
Sainte-Gertrude-Manneville	MÉ	24	88	085	481	Sainte-Marguerite-du-Lac-Masson	V	24	77	012	997
Sainte-Hedwidge	MÉ	24	91	030	997	Sainte-Marguerite-Estérel		24	77	012	997
Sainte-Hedwidge-de-Roberval		24	91	030	997	Sainte-Marguerite-Marie	MÉ	24	07	005	998
Sainte-Hélène	MÉ	24	14	025	997	Sainte-Marguerite-Marie		24	92	022	411
Sainte-Hélène		24	87	070	997	Sainte-Marguerite-Nord		24	07	005	998
Sainte-Hélène-de-Bagot	MÉ	24	54	095	996	Sainte-Marie	V	24	26	030	997
Sainte-Hélène-de-Breakeyville		24	25	213	421	Sainte-Marie, District électoral de		24	66	023	462
Sainte-Hélène-de-Chester	MÉ	24	39	035	996	Sainte-Marie-de-Blandford	MÉ	24	38	015	997
Sainte-Hélène-de-Kamouraska		24	14	025	997	Sainte-Marie-de-Charlevoix		24	16	048	998
Sainte-Hélène-de-la-Croix		24	05	045	998	Sainte-Marie-de-Monnoir		24	55	048	996
Sainte-Hélène-de-Mancebourg	PE	24	87	070	997	Sainte-Marie-Madeleine	PE	24	54	030	996
Sainte-Hénédine	PE	24	26	040	997	Sainte-Marie-Salomé	PE	24	63	005	996
Sainte-Irène	PE	24	07	040	997	Sainte-Marthe	MÉ	24	71	110	996
Sainte-Irène-de-Matapédia		24	07	040	997	Sainte-Marthe, District électoral de		24	31	084	430
Sainte-Jeanne-d'Arc	PE	24	09	020	997	Sainte-Marthe-de-Gaspé		24	04	030	997
Sainte-Jeanne-d'Arc		24	49	020	996	Sainte-Marthe-du-Cap		24	37	067	442
Sainte-Jeanne-d'Arc	VL	24	92	015	411	Sainte-Marthe-sur-le-Lac	V	24	72	015	462
Sainte-Jeanne-d'Arc-de-Matane		24	09	020	997	Sainte-Martine	MÉ	24	70	012	996

Tableau 8 Index des noms de localité et code de subdivision de recensement correspondant, selon la province et le territoire, 2011 (suite)

Nom de localité	Genre de SDR	PR	DR	SDR	RMR / AR / ZIM	Nom de localité	Genre de SDR	PR	DR	SDR	RMR / AR / ZIM
Québec (suite)						Sainte-Thérèse-de-Lisieux		24	23	027	421
Sainte-Mathilde		24	15	013	998	Saint-Étienne		24	94	205	997
Sainte-Mélanie	MÉ	24	61	050	996	Saint-Étienne-de-Beauharnois	MÉ	24	70	030	996
Saint-Émile		24	23	027	421	Saint-Étienne-de-Bolton	MÉ	24	45	100	996
Saint-Émile-de-Suffolk	MÉ	24	80	125	997	Saint-Étienne-de-Lauzon		24	25	213	421
Sainte-Monique	MÉ	24	50	057	997	Saint-Étienne-de-Ristigouche		24	06	030	330
Sainte-Monique		24	74	005	462	Saint-Étienne-des-Grès	PE	24	51	090	996
Sainte-Monique	MÉ	24	93	075	997	Sainte-Trinité		24	71	083	462
Sainte-Monique-des-Deux-Montagnes		24	74	005	462	Saint-Eugène		24	17	078	997
Sainte-Odile		24	10	043	404	Saint-Eugène	MÉ	24	49	105	996
Sainte-Odile-sur-Rimouski		24	10	043	404	Saint-Eugène, District électoral de		24	56	083	459
Sainte-Paule	MÉ	24	08	040	996	Saint-Eugène-d'Argentenay	MÉ	24	92	065	411
Sainte-Perpétue	MÉ	24	17	030	998	Saint-Eugène-de-Chazel		24	87	904	997
Sainte-Perpétue	PE	24	50	050	997	Saint-Eugène-de-Guigues	MÉ	24	85	085	998
Sainte-Perpétue-de-L'Islet		24	17	030	998	Saint-Eugène-de-Ladrière	PE	24	10	075	996
Sainte-Perpétue-Station		24	50	050	997	Sainte-Ursule	PE	24	51	040	997
Sainte-Pétronille	VL	24	20	030	421	Saint-Eusèbe	PE	24	13	030	997
Sainte-Philomène-de-Fortierville		24	38	047	997	Saint-Eusèbe-Ouest		24	13	030	997
Saint-Éphrem-de-Beauce	MÉ	24	29	112	997	Saint-Eustache	V	24	72	005	462
Saint-Éphrem-de-Tring		24	29	112	997	Saint-Évariste		24	29	030	997
Saint-Éphrem-d'Upton		24	48	038	996	Saint-Évariste-de-Forsyth	MÉ	24	29	025	997
Saint-Éphrem-Station		24	29	112	997	Sainte-Véronique		24	79	037	998
Saint-Épiphane	MÉ	24	12	030	996	Sainte-Victoire, District électoral de		24	39	062	440
Sainte-Praxède	PE	24	31	050	997	Sainte-Victoire-d'Arthabaska		24	39	062	440
Sainte-Rita	MÉ	24	11	015	997	Sainte-Victoire-de-Sorel	MÉ	24	53	025	454
Sainte-Rosalie		24	54	048	452	Saint-Fabien	PE	24	10	070	996
Sainte-Rosalie, District électoral de		24	54	048	452	Saint-Fabien-de-Panet	PE	24	18	015	997
Sainte-Rosalie-Jonction		24	54	048	452	Saint-Fabien-sur-Mer		24	10	070	996
Sainte-Rose		24	13	005	997	Saint-Faustin		24	78	047	997
Sainte-Rose		24	81	017	505	Saint-Faustin-Lac-Carré	MÉ	24	78	047	997
Sainte-Rose		24	87	035	997	Saint-Félicien	V	24	91	042	997
Sainte-Rose-de-Watford	MÉ	24	28	030	997	Saint-Félix		24	62	007	997
Sainte-Rose-du-Nord	PE	24	94	230	408	Saint-Félix-de-Dalquier	MÉ	24	88	060	481
Sainte-Rose-Station		24	28	030	997	Saint-Félix-de-Kingsey	MÉ	24	49	005	997
Sainte-Sabine	PE	24	28	065	999	Saint-Félix-de-Valois	MÉ	24	62	007	997
Sainte-Sabine	MÉ	24	46	105	997	Saint-Félix-d'Otis	MÉ	24	94	225	408
Sainte-Sabine-de-Bellechasse		24	28	065	999	Saint-Ferdinand	MÉ	24	32	013	997
Sainte-Sabine-Station		24	28	070	997	Saint-Ferréol-les-Neiges	MÉ	24	21	010	996
Sainte-Séraphine	PE	24	39	105	997	Saint-Fiacre		24	94	210	997
Sainte-Sophie		24	32	023	997	Saint-Fidèle		24	15	013	998
Sainte-Sophie	MÉ	24	75	028	996	Saint-Flavien	MÉ	24	33	052	997
Sainte-Sophie-de-Lévrard	PE	24	38	040	997	Saint-Fortunat	MÉ	24	31	030	997
Sainte-Sophie-d'Halifax	MÉ	24	32	023	997	Saint-François		24	18	060	997
Saint-Esprit	MÉ	24	63	030	996	Saint-François		24	20	005	421
Sainte-Thècle	MÉ	24	35	050	997	Saint-François		24	65	005	462
Sainte-Thècle-Station		24	35	050	997	Saint-François, District électoral de		24	65	005	462
Sainte-Thérèse		24	73	005	462	Saint-François-d'Assise	MÉ	24	06	055	998
Sainte-Thérèse	V	24	73	010	462	Saint-François-de-Beauce		24	27	028	997
Sainte-Thérèse-de-Blainville		24	65	005	462	Saint-François-de-la-Rivière-du-Sud	MÉ	24	18	060	997
Sainte-Thérèse-de-Gaspé	MÉ	24	02	010	997	Saint-François-de-Laval		24	65	005	462
Sainte-Thérèse-de-Gaspé-Station		24	02	005	998	Saint-François-de-l'Île-d'Orléans	MÉ	24	20	005	421
Sainte-Thérèse-de-Gatineau		24	83	055	998	Saint-François-de-Masham		24	82	035	505
Sainte-Thérèse-de-la-Gatineau	MÉ	24	83	055	998	Saint-François-de-Montmagny		24	18	060	997

Tableau 8 Index des noms de localité et code de subdivision de recensement correspondant, selon la province et le territoire, 2011 (suite)

Nom de localité	Genre de SDR	PR	DR	SDR	RMR / AR / ZIM	Nom de localité	Genre de SDR	PR	DR	SDR	RMR / AR / ZIM
Québec (suite)						Saint-Grégoire		24	56	097	996
Saint-François-de-Pabos		24	02	028	998	Saint-Grégoire-de-Greenlay		24	42	088	997
Saint-François-de-Sales	MÉ	24	91	015	998	Saint-Grégoire-le-Grand		24	56	097	996
Saint-François-d'Orléans		24	20	005	421	Saint-Guillaume	MÉ	24	49	113	997
Saint-François-du-Lac	MÉ	24	50	128	996	Saint-Guillaume-de-Granada		24	86	042	485
Saint-François-Ouest		24	27	028	997	Saint-Guillaume-Nord	NO	24	62	912	997
Saint-François-Station		24	18	060	997	Saint-Guy	MÉ	24	11	020	999
Saint-François-Xavier		24	12	072	405	Saint-Henri	MÉ	24	19	068	421
Saint-François-Xavier-de-Brompton	PE	24	42	020	996	Saint-Henri, District électoral de		24	66	023	462
Saint-François-Xavier-de-Viger	MÉ	24	12	025	997	Saint-Henri-de-Lévis		24	19	068	421
Saint-Frédéric	PE	24	27	065	997	Saint-Henri-de-Taillon	MÉ	24	93	070	996
Saint-Fulgence	MÉ	24	94	235	408	Saint-Herménégilde	MÉ	24	44	015	997
Saint-Gabriel		24	09	025	997	Saint-Hilaire		24	57	035	462
Saint-Gabriel	V	24	52	080	997	Saint-Hilaire		24	90	012	998
Saint-Gabriel, District électoral de		24	53	052	454	Saint-Hilaire-de-Dorset	PE	24	29	020	997
Saint-Gabriel-de-Brandon		24	52	080	997	Saint-Hilaire-Est		24	57	035	462
Saint-Gabriel-de-Brandon	PE	24	52	085	997	Saint-Hilarion	PE	24	16	050	998
Saint-Gabriel-de-Gaspé		24	02	902	999	Saint-Hilarion-du-Lac		24	16	050	998
Saint-Gabriel-de-Rimouski	MÉ	24	09	025	997	Saint-Hilarion-Nord		24	16	050	998
Saint-Gabriel-de-Valcartier	MÉ	24	22	025	421	Saint-Hippolyte		24	66	023	462
Saint-Gabriel-Est		24	09	030	996	Saint-Hippolyte	MÉ	24	75	045	996
Saint-Gabriel-Lalemant	MÉ	24	14	075	997	Saint-Hippolyte-de-Kilkenny		24	75	045	996
Saint-Gédéon		24	29	013	997	Saint-Honoré		24	29	038	997
Saint-Gédéon	MÉ	24	93	035	996	Saint-Honoré	MÉ	24	94	240	408
Saint-Gédéon-de-Beauce	MÉ	24	29	013	997	Saint-Honoré-de-Chicoutimi		24	94	240	408
Saint-Gédéon-sur-le-Lac		24	93	012	997	Saint-Honoré-de-Shenley	MÉ	24	29	038	997
Saint-Georges		24	02	005	998	Saint-Honoré-de-Témiscouata	MÉ	24	13	090	997
Saint-Georges	V	24	29	073	428	Saint-Honoré-Station		24	13	090	997
Saint-Georges		24	36	033	444	Saint-Hubert		24	58	227	462
Saint-Georges		24	93	042	410	Saint-Hubert-de-Rivière-du-Loup	MÉ	24	12	010	997
Saint-Georges		24	96	020	406	Saint-Hugues	MÉ	24	54	100	996
Saint-Georges, District électoral de		24	31	084	430	Saint-Hyacinthe	V	24	54	048	452
Saint-Georges, District électoral de		24	96	020	406	Saint-Hyacinthe-le-Confesseur		24	54	048	452
Saint-Georges-de-Bagot		24	54	090	452	Saint-Hyacinthe-Station		24	54	048	452
Saint-Georges-de-Cacouna		24	12	057	405	Saint-Ignace		24	21	035	421
Saint-Georges-de-Clarenceville	MÉ	24	56	010	997	Saint-Ignace-de-Loyola	PE	24	52	045	996
Saint-Georges-de-Windsor	MÉ	24	40	032	997	Saint-Ignace-de-Stanbridge	MÉ	24	46	095	997
Saint-Georges-Est		24	29	073	428	Saint-Ignace-du-Lac		24	62	085	998
Saint-Georges-Ouest		24	29	073	428	Saint-Irénée	PE	24	15	005	997
Saint-Gérard		24	41	098	997	Saint-Irénée-les-Bains		24	15	005	997
Saint-Gérard-des-Laurentides		24	36	033	444	Saint-Isidore		24	06	050	999
Saint-Gérard-d'Yamaska		24	53	085	996	Saint-Isidore	MÉ	24	26	063	997
Saint-Gérard-Majella	PE	24	53	085	996	Saint-Isidore	PE	24	67	040	462
Saint-Gérard-Majella		24	60	028	462	Saint-Isidore-d'Auckland		24	41	012	997
Saint-Germain		24	10	043	404	Saint-Isidore-de-Clifton	MÉ	24	41	012	997
Saint-Germain	PE	24	14	045	996	Saint-Isidore-de-Gaspé		24	02	010	997
Saint-Germain-de-Grantham	MÉ	24	49	048	447	Saint-Isidore-de-La Prairie		24	67	040	462
Saint-Germain-de-Kamouraska		24	14	045	996	Saint-Isidore-Jonction		24	67	035	462
Saint-Gervais	MÉ	24	19	075	997	Saint-Jacques	MÉ	24	63	013	996
Saint-Gilbert	PE	24	34	060	997	Saint-Jacques, District électoral de		24	66	023	462
Saint-Gilles	PE	24	33	035	997	Saint-Jacques-de-Horton		24	39	117	996
Saint-Godefroi	CT	24	05	015	997	Saint-Jacques-de-Leeds	MÉ	24	31	140	997
Saint-Grégoire		24	38	010	442	Saint-Jacques-le-Majeur-de-Causapsal		24	07	018	998

Tableau 8 Index des noms de localité et code de subdivision de recensement correspondant, selon la province et le territoire, 2011 (suite)

Nom de localité	Genre de SDR	PR	DR	SDR	RMR / AR / ZIM	Nom de localité	Genre de SDR	PR	DR	SDR	RMR / AR / ZIM
Québec (suite)						Saint-Joseph-de-la-Rive		24	16	048	998
Saint-Jacques-le-Majeur-de-Wolfestown	PE	24	31	025	997	Saint-Joseph-de-Lepage	PE	24	09	070	997
Saint-Jacques-le-Mineur	PE	24	68	040	996	Saint-Joseph-de-Lepage		24	09	077	997
						Saint-Joseph-de-Maskinongé		24	51	008	997
						Saint-Joseph-de-Matapédia		24	06	055	998
Saint-Janvier-de-Joly	MÉ	24	33	065	997	Saint-Joseph-de-Mékinac		24	35	055	996
Saint-Jean		24	20	015	421	Saint-Joseph-des-Érables	MÉ	24	27	050	997
Saint-Jean-Baptiste		24	09	077	997	Saint-Joseph-des-Monts		24	04	902	997
Saint-Jean-Baptiste		24	17	055	997	Saint-Joseph-de-Sorel	V	24	53	050	454
Saint-Jean-Baptiste		24	23	027	421	Saint-Joseph-du-Lac	MÉ	24	72	025	462
Saint-Jean-Baptiste	MÉ	24	57	033	996	Saint-Jovite		24	78	102	997
Saint-Jean-Baptiste		24	71	083	462	Saint-Jovite-Station		24	78	102	997
Saint-Jean-Baptiste		24	94	210	997	Saint-Jude	MÉ	24	54	110	996
Saint-Jean-Baptiste-de-l'Isle-Verte		24	12	043	997	Saint-Jules		24	05	077	997
Saint-Jean-Baptiste-de-Nicolet		24	50	072	997	Saint-Jules	PE	24	27	055	997
Saint-Jean-Chrysostome		24	25	213	421	Saint-Julien	MÉ	24	31	035	997
Saint-Jean-Chrysostome		24	69	017	997	Saint-Just-de-Bretenières	MÉ	24	18	005	998
Saint-Jean-de-Brébeuf	MÉ	24	31	100	996	Saint-Juste-du-Lac	MÉ	24	13	040	997
Saint-Jean-de-Cherbourg	PE	24	08	010	996	Saint-Justin	PE	24	51	045	997
Saint-Jean-de-Dieu	MÉ	24	11	010	997	Saint-Lambert	V	24	58	012	462
Saint-Jean-de-la-Lande	MÉ	24	13	010	999	Saint-Lambert	PE	24	87	120	997
Saint-Jean-de-la-Lande		24	29	073	428	Saint-Lambert-de-Lauzon	PE	24	26	070	421
Saint-Jean-de-la-Lande-de-Beauce		24	29	073	428	Saint-Laurent		24	66	023	462
Saint-Jean-de-l'Île-d'Orléans	MÉ	24	20	015	421	Saint-Laurent		24	66	072	462
Saint-Jean-de-Matha	MÉ	24	62	015	996	Saint-Laurent, District électoral de		24	53	052	454
Saint-Jean-des-Piles		24	36	033	444	Saint-Laurent, District électoral de		24	67	020	462
Saint-Jean-d'Orléans		24	20	015	421	Saint-Laurent, District électoral du		24	25	213	421
Saint-Jean-Eudes		24	94	068	408	Saint-Laurent, District électoral du		24	53	052	454
Saint-Jean-Eudes, District électoral de		24	66	023	462	Saint-Laurent, District électoral du		24	70	022	462
Saint-Jean-Port-Joli	MÉ	24	17	070	998	Saint-Laurent-de-l'Île-d'Orléans	MÉ	24	20	020	421
Saint-Jean-Port-Joli-Station		24	17	070	998	Saint-Laurent-d'Orléans		24	20	020	421
Saint-Jean-sur-le-Lac		24	79	088	998	Saint-Laurent-du-Flouve		24	59	035	454
Saint-Jean-sur-Richelieu	V	24	56	083	459	Saint-Lazare	V	24	71	105	462
Saint-Jean-Vianney		24	30	025	998	Saint-Lazare-de-Bellechasse	MÉ	24	19	050	997
Saint-Jean-Vianney		24	94	068	408	Saint-Lazare-de-Vaudreuil		24	71	105	462
Saint-Jérôme	V	24	75	017	462	Saint-Léandre	PE	24	08	065	996
Saint-Jérôme-de-Matane		24	08	053	403	Saint-Léon		24	10	043	404
Saint-Joachim	PE	24	21	020	997	Saint-Léon		24	21	005	996
Saint-Joachim-de-Courval		24	49	058	447	Saint-Léonard		24	50	042	997
Saint-Joachim-de-Montmorency		24	21	020	997	Saint-Léonard		24	66	023	462
Saint-Joachim-de-Shefford	PE	24	47	040	997	Saint-Léonard, District électoral de		24	66	023	462
Saint-Jogues-Sud		24	05	025	997	Saint-Léonard-d'Aston	MÉ	24	50	042	997
Saint-Joseph		24	23	027	421	Saint-Léonard-de-Portneuf	MÉ	24	34	115	997
Saint-Joseph		24	54	048	452	Saint-Léon-de-Standon	PE	24	19	020	997
Saint-Joseph		24	84	082	996	Saint-Léon-le-Grand	PE	24	07	030	997
Saint-Joseph, District électoral de		24	54	048	452	Saint-Léon-le-Grand	PE	24	51	035	997
Saint-Joseph-de-Beauce	V	24	27	043	997	Saint-Liboire	MÉ	24	54	072	996
Saint-Joseph-de-Beauce		24	27	050	997	Saint-Liguori	PE	24	63	065	996
Saint-Joseph-de-Blandford		24	38	028	997	Saint-Lin		24	63	048	996
Saint-Joseph-de-Coleraine	MÉ	24	31	045	430	Saint-Lin-Laurentides	V	24	63	048	996
Saint-Joseph-de-Deschambault		24	34	058	997	Saint-Louis		24	16	023	997
Saint-Joseph-de-Ham-Sud	PE	24	40	005	997	Saint-Louis	MÉ	24	54	120	996
Saint-Joseph-de-Kamouraska	PE	24	14	030	998	Saint-Louis, District électoral de		24	53	052	454
Saint-Joseph-de-Lanoraie		24	52	017	996	Saint-Louis, District électoral de		24	66	023	462
Saint-Joseph-de-la-Pointe-de-Lévy		24	25	213	421	Saint-Louis-de-Bagot		24	94	068	408

Tableau 8 Index des noms de localité et code de subdivision de recensement correspondant, selon la province et le territoire, 2011 (suite)

Nom de localité	Genre de SDR	PR	DR	SDR	RMR / AR / ZIM	Nom de localité	Genre de SDR	PR	DR	SDR	RMR / AR / ZIM
Québec (suite)						Saint-Maurice	PE	24	37	230	442
Saint-Louis-de-Blandford	MÉ	24	39	170	997	Saint-Maurice		24	90	012	998
Saint-Louis-de-Bonsecours		24	54	120	996	Saint-Maurice-de-Dalquier		24	88	055	481
Saint-Louis-de-France		24	37	067	442	Saint-Maurice-de-l'Échouerie		24	03	005	998
Saint-Louis-de-Gonzague	MÉ	24	28	035	997	Saint-Maxime-du-Mont-Louis	MÉ	24	04	010	998
Saint-Louis-de-Gonzague	PE	24	70	035	996	Saint-Médard		24	11	010	997
Saint-Louis-de-Gonzague-du-Cap-Tourmente	PE	24	21	015	999	Saint-Médard	MÉ	24	11	025	998
Saint-Louis-de-Gonzague-du-Cap-Tourmente		24	21	020	997	Saint-Méthode		24	31	056	996
Saint-Louis-de-Kamouraska		24	14	050	998	Saint-Méthode		24	91	042	997
Saint-Louis-de-l'Isle-aux-Coudres		24	16	023	997	Saint-Méthode-de-Frontenac		24	31	056	996
Saint-Louis-de-Masham		24	82	030	505	Saint-Michel		24	37	067	442
Saint-Louis-du-Ha! Ha!	PE	24	13	080	997	Saint-Michel		24	66	023	462
Saint-Luc		24	56	083	459	Saint-Michel	PE	24	68	050	996
Saint-Luc-de-Bellechasse	MÉ	24	28	060	997	Saint-Michel, District électoral de		24	66	023	462
Saint-Luc-de-Matane		24	08	053	403	Saint-Michel-de-Bellechasse	MÉ	24	19	110	996
Saint-Luc-de-Vincennes	MÉ	24	37	225	442	Saint-Michel-de-Napierville		24	68	050	996
Saint-Lucien	PE	24	49	030	447	Saint-Michel-de-Rougemont		24	55	037	997
Saint-Lucien, District électoral de		24	56	083	459	Saint-Michel-des-Saints	MÉ	24	62	085	998
Saint-Luc-Jonction		24	66	058	462	Saint-Michel-de-Wentworth		24	77	060	996
Saint-Ludger		24	12	072	405	Saint-Michel-du-Squatec	PE	24	13	065	998
Saint-Ludger	MÉ	24	30	072	997	Saint-Michel-d'Yamaska		24	53	072	996
Saint-Ludger-de-Milot	MÉ	24	93	080	997	Saint-Modeste	MÉ	24	12	020	405
Saint-Magloire	MÉ	24	28	075	997	Saint-Modeste-Station		24	12	020	405
Saint-Majorique		24	49	095	447	Saint-Moise	PE	24	07	095	997
Saint-Majorique-de-Grantham	PE	24	49	095	447	Saint-Narcisse		24	33	030	997
Saint-Malachie	PE	24	19	025	997	Saint-Narcisse	PE	24	37	240	997
Saint-Malachie-d'Ormstown		24	69	037	997	Saint-Narcisse-de-Beaurivage	PE	24	33	030	997
Saint-Malo	MÉ	24	44	003	997	Saint-Narcisse-de-Rimouski	PE	24	10	015	404
Saint-Malo, Parc industriel		24	23	027	421	Saint-Nazaire		24	48	050	997
Saint-Marc, District électoral de		24	36	033	444	Saint-Nazaire	MÉ	24	93	045	410
Saint-Marc-de-Figuery	PE	24	88	040	996	Saint-Nazaire-d'Acton	PE	24	48	050	997
Saint-Marc-de-Latour		24	95	050	997	Saint-Nazaire-de-Berry		24	88	070	996
Saint-Marc-des-Carrières	V	24	34	065	997	Saint-Nazaire-de-Buckland		24	19	015	999
Saint-Marc-du-Lac-Long	PE	24	13	020	997	Saint-Nazaire-de-Dorchester	PE	24	19	015	999
Saint-Marcel	MÉ	24	17	020	999	Saint-Nazaire-du-Lac-Saint-Jean		24	93	045	410
Saint-Marcel-de-L'Islet		24	17	020	999	Saint-Nérée	PE	24	19	045	997
Saint-Marcel-de-Richelieu	MÉ	24	54	125	997	Saint-Nérée-Station		24	19	045	997
Saint-Marcellin	PE	24	10	025	996	Saint-Nicéphore		24	49	058	447
Saint-Marc-sur-Richelieu	MÉ	24	57	050	996	Saint-Nicolas		24	21	010	996
Saint-Martin	PE	24	29	045	997	Saint-Nicolas		24	25	213	421
Saint-Martin, District électoral de		24	65	005	462	Saint-Nicolas-Est		24	25	213	421
Saint-Mathias-de-Bonneterre		24	41	037	997	Saint-Nicolas-Est		24	75	005	462
Saint-Mathias-sur-Richelieu	MÉ	24	55	065	462	Saint-Nicolas-Ouest		24	75	005	462
Saint-Mathieu	MÉ	24	67	005	462	Saint-Nil		24	08	035	403
Saint-Mathieu-de-Beloil	MÉ	24	57	045	462	Saint-Noël	VL	24	07	100	999
Saint-Mathieu-de-Dixville		24	44	023	997	Saint-Noël, District électoral de		24	31	056	996
Saint-Mathieu-de-La Prairie		24	67	005	462	Saint-Norbert	PE	24	52	070	997
Saint-Mathieu-de-Rioux	PE	24	11	050	997	Saint-Norbert-d'Arthabaska	MÉ	24	39	043	996
Saint-Mathieu-d'Harricana		24	88	040	996	Saint-Octave		24	09	055	997
Saint-Mathieu-d'Harricana	MÉ	24	88	050	481	Saint-Octave-de-l'Avenir		24	04	902	997
Saint-Mathieu-du-Parc	MÉ	24	51	070	996	Saint-Octave-de-Métis	PE	24	09	055	997
						Saint-Odilon-de-Cranbourne	PE	24	27	035	997
						Saint-Omer		24	06	013	998
						Saint-Omer	MÉ	24	17	005	999
						Saint-Omer-de-L'Islet		24	17	005	999

Tableau 8 Index des noms de localité et code de subdivision de recensement correspondant, selon la province et le territoire, 2011 (suite)

Nom de localité	Genre de SDR	PR	DR	SDR	RMR / AR / ZIM	Nom de localité	Genre de SDR	PR	DR	SDR	RMR / AR / ZIM
Québec (suite)						Saint-Pierre-de-Véronne-à-Pike-River	MÉ	24	46	025	997
Saint-Onésime-d'Ixworth	PE	24	14	080	999	Saint-Pierre-de-Wakefield		24	82	015	505
Saint-Ours	V	24	53	032	996	Saint-Pierre-d'Orléans		24	20	025	421
Saint-Pacôme	MÉ	24	14	070	998	Saint-Pierre-du-Lac		24	07	080	997
Saint-Pacôme-Station		24	14	070	998	Saint-Pierre-les-Becquets	MÉ	24	38	065	997
Saint-Pamphile	V	24	17	010	998	Saint-Pierre-Montmagny		24	18	055	997
Saint-Pascal	V	24	14	018	997	Saint-Placide	MÉ	24	72	043	462
Saint-Patrice-de-Beaurivage	MÉ	24	33	025	997	Saint-Placide-de-Charlevoix		24	16	013	998
Saint-Patrice-de-la-Rivière-du-Loup		24	12	072	405	Saint-Placide-Nord		24	16	013	998
Saint-Patrice-de-Sherrington	PE	24	68	025	997	Saint-Polycarpe	MÉ	24	71	020	996
Saint-Patrick		24	37	067	442	Saint-Prime	MÉ	24	91	035	998
Saint-Paul		24	55	015	450	Saint-Prosper	MÉ	24	28	020	997
Saint-Paul	MÉ	24	61	005	456	Saint-Prosper-de-Champlain	MÉ	24	37	250	997
Saint-Paul		24	70	022	462	Saint-Raphaël	MÉ	24	19	082	997
Saint-Paul, District électoral de		24	66	023	462	Saint-Raphaël-de-Bellechasse		24	19	082	997
Saint-Paul-d'Abbotsford	MÉ	24	55	015	450	Saint-Raphaël-Partie-Sud		24	50	013	997
Saint-Paul-de-Châteauguay		24	70	012	996	Saint-Raymond	V	24	34	128	997
Saint-Paul-de-la-Croix	PE	24	12	035	997	Saint-Raymond, District électoral de		24	81	017	505
Saint-Paul-de-l'Île-aux-Noix	MÉ	24	56	035	996	Saint-Rédempteur		24	25	213	421
Saint-Paul-de-Montminy	MÉ	24	18	030	997	Saint-Rédempteur		24	71	125	996
Saint-Paul-du-Nord		24	95	032	997	Saint-Rédempteur, District électoral de		24	80	005	996
Saint-Paul-Est		24	18	030	997	Saint-Régis		24	69	802	999
Saint-Paulin	MÉ	24	51	060	997	Saint-Rémi		24	35	010	997
Saint-Paulin-Dalibaire		24	08	005	997	Saint-Rémi	V	24	68	055	996
Saint-Philémon	PE	24	19	005	997	Saint-Rémi-de-Tingwick	PE	24	39	020	996
Saint-Philémon-Nord		24	19	037	997	Saint-René	PE	24	29	050	996
Saint-Philémon-Sud		24	19	005	997	Saint-René-de-Matane	MÉ	24	08	035	403
Saint-Philibert	MÉ	24	29	065	996	Saint-Robert	MÉ	24	53	020	996
Saint-Philippe	MÉ	24	67	010	462	Saint-Robert-Bellarmin	MÉ	24	30	070	998
Saint-Philippe		24	76	043	996	Saint-Roch		24	23	027	421
Saint-Philippe-d'Argenteuil		24	76	043	996	Saint-Roch		24	86	042	485
Saint-Philippe-de-La Prairie		24	67	010	462	Saint-Roch-de-l'Achigan	MÉ	24	63	035	996
Saint-Philippe-de-Néri	PE	24	14	060	997	Saint-Roch-de-Mékinac	PE	24	35	045	444
Saint-Philippe-Est		24	76	043	996	Saint-Roch-de-Richelieu	MÉ	24	53	040	996
Saint-Pie		24	10	025	996	Saint-Roch-des-Aulnaies	PE	24	17	065	997
Saint-Pie	V	24	54	008	996	Saint-Roch-Ouest	MÉ	24	63	040	997
Saint-Pie, Parc industriel de		24	54	008	996	Saint-Romain	MÉ	24	30	100	997
Saint-Pie-de-Guire	PE	24	49	130	997	Saint-Romuald		24	25	213	421
Saint-Pierre		24	18	055	997	Saint-Rosaire	PE	24	39	145	996
Saint-Pierre		24	46	058	997	Saint-Sacrement		24	23	027	421
Saint-Pierre	VL	24	61	020	996	Saint-Sacrement, District électoral de		24	96	020	406
Saint-Pierre		24	66	023	462	Saint-Samuel	PE	24	39	130	997
Saint-Pierre		24	69	037	997	Saint-Samuel-Station		24	30	050	998
Saint-Pierre		24	93	042	410	Saints-Anges	PE	24	26	010	998
Saint-Pierre, District électoral de		24	36	033	444	Saint-Sauveur		24	23	027	421
Saint-Pierre, District électoral de		24	53	052	454	Saint-Sauveur	V	24	77	043	996
Saint-Pierre-Baptiste	PE	24	32	050	997	Saint-Sauveur-des-Monts		24	77	043	996
Saint-Pierre-de-Broughton	MÉ	24	31	135	996	Saint-Sébastien	MÉ	24	30	085	997
Saint-Pierre-de-Lamy	MÉ	24	13	075	997	Saint-Sébastien	PE	24	56	050	997
Saint-Pierre-de-la-Rivière-du-Sud	PE	24	18	055	997	Saint-Sébastien-de-Frontenac		24	30	085	997
Saint-Pierre-de-l'Île-d'Orléans	MÉ	24	20	025	421	Saint-Sébastien-Station		24	30	085	997
Saint-Pierre-de-Montmagny		24	18	055	997	Saint-Sévère	PE	24	51	030	997
Saint-Pierre-de-Sorel		24	53	052	454	Saint-Séverin	PE	24	27	070	998

Tableau 8 Index des noms de localité et code de subdivision de recensement correspondant, selon la province et le territoire, 2011 (suite)

Nom de localité	Genre de SDR	PR	DR	SDR	RMR / AR / ZIM	Nom de localité	Genre de SDR	PR	DR	SDR	RMR / AR / ZIM
Québec (suite)						Saint-Valentin	MÉ	24	56	030	996
Saint-Séverin	PE	24	35	020	997	Saint-Valère	MÉ	24	39	135	996
Saint-Séverin-de-Beauce		24	27	070	998	Saint-Valérien	PE	24	10	060	996
Saint-Séverin-de-Beaurivage		24	27	070	998	Saint-Valérien-de-Milton	MÉ	24	54	065	996
Saint-Siméon	PE	24	05	055	998	Saint-Valérien-de-Rimouski		24	10	060	996
Saint-Siméon	MÉ	24	15	058	998	Saint-Vallier	MÉ	24	19	117	997
Saint-Siméon-Est		24	05	055	998	Saint-Vallier-Station		24	19	117	997
Saint-Siméon-Ouest		24	05	055	998	Saint-Venant-de-Paquette	MÉ	24	44	005	999
Saint-Siméon-Ouest-de-la-Mer		24	05	055	998	Saint-Vianney	MÉ	24	07	075	997
Saint-Simon	PE	24	11	055	997	Saint-Viateur		24	52	062	997
Saint-Simon	MÉ	24	54	090	452	Saint-Victor	MÉ	24	27	008	997
Saint-Simon-les-Mines	MÉ	24	29	125	428	Saint-Victor-de-Beauce		24	27	008	997
Saint-Simon-sur-Mer		24	11	055	997	Saint-Victor-de-Bonaventure		24	06	040	998
Saint-Sixte	MÉ	24	80	070	996	Saint-Victor-de-Tring		24	27	008	997
Saints-Martyrs		24	39	005	996	Saint-Victor-Station		24	27	008	997
Saints-Martyrs-Canadiens	PE	24	39	005	996	Saint-Vincent-de-Paul		24	65	005	462
Saint-Stanislas	MÉ	24	37	245	997	Saint-Vincent-de-Paul, District électoral de		24	65	005	462
Saint-Stanislas	MÉ	24	92	070	996	Saint-Vital		24	87	110	997
Saint-Stanislas-de-Champlain		24	37	245	997	Saint-Wenceslas	MÉ	24	50	023	997
Saint-Stanislas-de-Kostka	MÉ	24	70	040	996	Saint-Yvon		24	03	010	998
Saint-Sulpice	PE	24	60	020	462	Saint-Zacharie	MÉ	24	28	005	997
Saint-Sulpice, District électoral de		24	66	023	462	Saint-Zacharie		24	42	095	433
Saint-Sylvère	MÉ	24	38	005	997	Saint-Zénon	MÉ	24	62	080	997
Saint-Sylvestre	MÉ	24	33	007	997	Saint-Zénon-du-Lac-Humqui	PE	24	07	035	999
Saint-Télesphore		24	25	213	421	Saint-Zénon-de-Courval	PE	24	50	090	996
Saint-Télesphore	MÉ	24	71	015	996	Saint-Zotique	MÉ	24	71	025	462
Saint-Tharcisius	PE	24	07	070	998	Sakami		24	99	060	998
Saint-Théodore		24	62	047	996	Sâkitawâbîkak		24	89	912	999
Saint-Théodore-d'Acton	PE	24	48	045	997	Salaberry		24	31	040	996
Saint-Théophile	MÉ	24	29	005	997	Salaberry, District électoral de		24	67	050	462
Saint-Thomas	MÉ	24	61	027	996	Salaberry-de-Valleyfield	V	24	70	052	465
Saint-Thomas		24	94	068	408	Saline, La		24	59	020	462
Saint-Thomas		24	94	210	997	Salluit	VN	24	99	135	998
Saint-Thomas-d'Aquin		24	54	048	452	Salluit	TI	24	99	887	999
Saint-Thomas-d'Aquin, District électoral de		24	54	048	452	Salmon Bay		24	98	010	999
Saint-Thomas-de-Caxton		24	51	025	996	Salomé		24	63	005	996
Saint-Thomas-de-Cherbourg		24	08	005	997	Salvail		24	54	035	996
Saint-Thomas-de-Cloridorme		24	03	010	998	Samuel		24	91	902	999
Saint-Thomas-de-Joliette		24	61	027	996	Sanborn		24	31	030	997
Saint-Thomas-de-Pierreville		24	50	113	997	Sand Bar, Le		24	01	042	999
Saint-Thomas-de-Soulanges		24	71	025	462	Sand Bay		24	84	015	997
Saint-Thomas-Didyme	MÉ	24	92	045	997	Sand Hill		24	41	038	996
Saint-Thuribe	PE	24	34	085	998	Sandy Beach		24	03	005	998
Saint-Timothée		24	70	052	465	Sandy Creek		24	84	055	997
Saint-Tite	V	24	35	027	997	Sanford		24	90	027	999
Saint-Tite-des-Caps	MÉ	24	21	005	996	Sangumaniq		24	99	902	999
Saint-Ubald		24	34	090	997	Saraguay		24	66	023	462
Saint-Ubalde	MÉ	24	34	090	997	Saratoga Beach		24	65	005	462
Saint-Ulric	MÉ	24	08	073	403	Sarosto		24	25	213	421
Saint-Ulric-de-Matane		24	08	073	403	Saseginaga		24	85	907	999
Saint-Urbain	PE	24	16	055	997	Satellite		24	98	020	999
Saint-Urbain-de-Charlevoix		24	16	055	997	Satim, District électoral de		24	66	023	462
Saint-Urbain-Premier	MÉ	24	70	005	996	Saucier		24	07	085	997

Tableau 8 Index des noms de localité et code de subdivision de recensement correspondant, selon la province et le territoire, 2011 (suite)

Nom de localité	Genre de SDR	PR	DR	SDR	RMR / AR / ZIM	Nom de localité	Genre de SDR	PR	DR	SDR	RMR / AR / ZIM
Québec (suite)						Shawinigan	V	24	36	033	444
Saugattalik		24	99	893	999	Shawinigan-Nord		24	36	033	444
Sault, Le		24	25	213	421	Shawinigan-Sud		24	36	033	444
Sault-à-la-Puce		24	21	035	421	Shawville	MÉ	24	84	010	997
Sault-au-Cochon	NO	24	21	902	999	Shed, La		24	95	040	997
Sault-au-Mouton		24	95	032	997	Sheenboro	MÉ	24	84	095	996
Sault-au-Récollet, District électoral du		24	66	023	462	Sheen-Esher-Aberdeen-et-Malakoff		24	84	095	996
Sault-Saint-Lin		24	63	048	996	Sheerway		24	85	907	999
Saumon		24	97	007	412	Shefford	CT	24	47	035	996
Sauvé		24	04	037	998	Shefford, District électoral de		24	46	078	450
Sawyerville		24	41	038	996	Shefford-Ouest		24	46	078	450
Saxby Corner		24	47	035	996	Shekatika		24	98	012	997
Sayabec	MÉ	24	07	085	997	Sheldrake		24	98	055	998
Schefferville	V	24	97	040	998	Shenley		24	29	038	997
Schwartz		24	84	045	998	Sherbrooke	V	24	43	027	433
Schyan		24	84	902	999	Shigawake	MÉ	24	05	010	997
Schyan Point		24	84	095	996	Shigawake-Est		24	05	010	997
Scotstown	V	24	41	080	997	Shiphead		24	03	005	998
Scott	MÉ	24	26	048	997	Shipsaw		24	94	068	408
Scott, District électoral de		24	93	042	410	Shipton		24	40	043	997
Scottsmore		24	46	050	996	Shrewsbury		24	76	025	462
Seal Cove		24	03	005	998	Sienna		24	79	050	997
Sébastopol		24	45	030	997	Signai		24	89	040	997
Secteur-Boulianne		24	07	047	998	Signay-Labarre, District électoral de		24	93	042	410
Secteur-Charlevoix		24	94	928	999	Siikuunsiwan		24	99	060	998
Secteur-Como		24	71	083	462	Sijjaaluit		24	99	890	999
Secteur-de-l'Hôpital		24	07	047	998	Sijjaapiit		24	99	902	999
Secteur-Dustin		24	46	080	437	Sijjaruluit		24	99	889	999
Secteur-Labbé		24	07	047	998	Sikunitakuhp		24	99	060	998
Secteur-Lambert		24	37	067	442	Sillarsville		24	06	035	996
Secteur-Laurentien		24	37	067	442	Sillery		24	23	027	421
Secteur-Sartigan		24	29	073	428	Silver Creek		24	80	060	996
Secteur-Wellington		24	46	080	437	Simonet		24	91	015	998
Seigneurie, District électoral de la		24	19	105	421	Singer		24	80	090	997
Seigneurie-de-Vaudreuil		24	71	083	462	Sir-John Lake		24	76	020	468
Seignory, District électoral de		24	66	097	462	Sirmisarniavik		24	99	889	999
Senneterre	V	24	89	040	997	Sirmisartalik		24	99	902	999
Senneterre	PE	24	89	045	997	Site-Bellevue		24	46	080	437
Senneville	VL	24	66	127	462	Sitialuit		24	99	904	999
Sentiers-du-Sommet		24	77	012	997	Sitiapiit		24	99	904	999
Sept-Côtes, Les		24	15	013	998	Sitiguluit		24	99	904	999
Sept-Crans, Les		24	21	030	996	Sitiit		24	99	110	998
Sept-de-la-Tour, Le		24	07	075	997	Sitiit Akianittuit		24	99	904	999
Sept-Îles	V	24	97	007	412	Sitiit Ivigaarittuit		24	99	904	999
Sept-Rivières-Caniapiscau		24	97	906	999	Sitiit Siginirsiq		24	99	904	999
Sesitiniastikw		24	99	060	998	Sitiit Tarrasiq		24	99	904	999
Seskatciwan		24	90	012	998	Sititalik		24	99	904	999
Sewer Copse		24	22	025	421	Situqqaaluk		24	99	904	999
Shack-du-Garde-Feu, Le		24	79	097	998	Six, Le		24	08	053	403
Shanks		24	43	027	433	Slab City		24	41	038	996
Shannon	MÉ	24	22	020	421	Slip-à-Frank, Le		24	01	023	998
Shawbridge		24	75	040	996	Slip-chez-Cyrice, Le		24	01	023	998
Shawbridge, District électoral de		24	75	040	996	Slip-chez-Éloquin, Le		24	01	023	998

Tableau 8 Index des noms de localité et code de subdivision de recensement correspondant, selon la province et le territoire, 2011 (suite)

Nom de localité	Genre de SDR	PR	DR	SDR	RMR / AR / ZIM	Nom de localité	Genre de SDR	PR	DR	SDR	RMR / AR / ZIM
Québec (suite)						Stoneham-et-Tewkesbury	CU	24	22	035	421
Slip-chez-Joseph, Le		24	01	023	998	Stornoway	MÉ	24	30	105	997
Slouce, La		24	44	015	997	Strachan		24	90	012	998
Smellie		24	69	060	997	Stratford	CT	24	30	110	997
Snake Creek		24	85	907	999	Stratford Centre		24	30	110	997
Snug Harbour		24	45	072	433	Stratford-Centre		24	30	110	997
						Strathmore		24	66	087	462
Société, La		24	18	015	997	Stukely		24	45	093	996
Solomon		24	01	023	998	Stukely-Sud	VL	24	45	105	997
Sommet-Bleu		24	77	022	997	Sud, District électoral du		24	12	015	405
Sommet-Vert		24	77	012	997	Suette, La		24	23	027	421
Sorel		24	53	052	454	Sugar Loaf Pond		24	45	030	997
Sorel-Tracy	V	24	53	052	454	Sullivan		24	89	008	480
Soucy		24	49	113	997	Sullivan Mines		24	89	008	480
Soucyville		24	06	020	998	Summerlea, District électoral de		24	66	023	462
Soulanges		24	71	033	462	Summit		24	02	005	998
Source, La		24	16	023	997	Summit		24	78	047	997
						Summit		24	90	012	998
Source-de-la-Loutre, La		24	98	020	999	Sunny Bank		24	03	005	998
Source-de-Saumure-de-la-Chaloupe, La		24	98	020	999	Sunnybrooke		24	66	142	462
South Barnston		24	44	045	997	Sutton	V	24	46	058	997
South Durham		24	49	015	997	Sutton Junction		24	46	058	997
South Roxton		24	47	047	996	Swamp-Hôtel		24	83	040	996
						Sweetsburg		24	46	080	437
South Stukely		24	45	105	997	Sweetsburg, District électoral de		24	46	080	437
Southière-sur-le-Lac		24	45	072	433	Sydenham Place		24	49	005	997
Southwark		24	58	227	462	Synet		24	97	022	997
Souvenir, District électoral du		24	65	005	462	Tabaret		24	85	905	999
Spalding Hill		24	41	038	996						
						Taché		24	93	045	410
Spar Mica		24	98	035	999	Tadoussac	VL	24	95	005	997
Spémont		24	37	067	442	Taillon		24	93	070	996
Spring Valley		24	77	043	996	Talbot		24	34	135	997
Springbrook		24	26	005	997	Talon		24	56	083	459
Springfield Park		24	58	227	462						
						Talon		24	81	017	505
Squatters, Les		24	98	020	999	Tancredia		24	84	035	997
St. Lawrence		24	07	047	998	Tanguay		24	44	023	997
St. Paul River		24	98	010	999	Taniata, District électoral de		24	25	213	421
Stagsburn		24	83	010	996	Tarte, La		24	13	025	997
Stanbridge East	MÉ	24	46	045	997						
Stanbridge Est		24	46	045	997	Tartigou		24	08	073	403
Stanbridge Station	MÉ	24	46	030	997	Taschereau		24	66	023	462
Stanbury		24	46	095	997	Taschereau	MÉ	24	87	042	997
Standon		24	19	020	997	Taschereau-Fortier		24	26	048	997
Stanstead	V	24	45	008	997	Tas-de-Bran-de-Scie, Le		24	03	015	999
Stanstead	CT	24	45	025	996						
Stanstead Plain		24	45	008	997	Tasialuup Itilinga		24	99	904	999
Stanstead-Est	MÉ	24	44	050	997	Tasikutaaraaluup Sitalungit		24	99	904	999
Starks Corners		24	84	015	997	Tasiqanngituq		24	99	904	999
Starvation Point		24	22	902	999	Tasirmiuvip Sijjantit		24	99	902	999
						Tasiujaq	VN	24	99	100	999
Staynerville		24	76	043	996						
Steel		24	82	030	505	Tasiujaq	TI	24	99	892	999
Stick Point		24	98	010	999	Tatehurst		24	69	037	997
Stoke	MÉ	24	42	005	433	Tcibâtik Sâgik		24	89	910	999
Stoke-Nord		24	42	005	433	Tcorecik		24	90	012	998
						Tee Lake		24	85	010	998
Stonefield		24	76	043	996						
Stoneham		24	22	035	421	Tee Lake Mill		24	85	010	998

Tableau 8 Index des noms de localité et code de subdivision de recensement correspondant, selon la province et le territoire, 2011 (suite)

Nom de localité	Genre de SDR	PR	DR	SDR	RMR / AR / ZIM	Nom de localité	Genre de SDR	PR	DR	SDR	RMR / AR / ZIM
Québec (suite)						Thurso	V	24	80	050	996
Tellier		24	97	007	412	Tiblemont		24	89	045	997
Témiscaming	V	24	85	005	998	Ticehurst Corners		24	45	020	997
Témiscamingue		24	85	907	999	Tika		24	97	902	999
Témiscouata		24	13	025	997	Timberlea Trail		24	66	102	462
Témiscouata-sur-le-Lac	V	24	13	073	997	Timbrell		24	90	012	998
Templeton		24	81	017	505	Timiskaming	IRI	24	85	806	997
Templeton-Est		24	81	017	505	Timmijuuvinirtalik		24	99	120	999
Templeton-Ouest		24	81	017	505	Tingwick	MÉ	24	39	025	997
Tenaga		24	82	025	505	Tipitu Pachistuwakan		24	99	060	998
Tennessee		24	67	802	462	Titus		24	42	095	433
Terrasse-Bellevue		24	47	017	450	Tolsta		24	30	105	997
Terrasse-Bigras		24	72	802	462	Tomawapocokanan		24	90	012	998
Terrasse-Campbell		24	76	052	996	Tomifobia		24	45	020	997
Terrasse-Charbonneau		24	58	227	462	Tom-Rule's Ground		24	98	912	999
Terrasse-de-Luxe		24	52	085	997	Tonkas		24	97	902	999
Terrasse-des-Pins		24	75	040	996	Touraine		24	81	017	505
Terrasse-Dusseault		24	34	025	997	Touraine, District électoral de		24	81	017	505
Terrasse-Duvernay		24	37	067	442	Tour-Bois-Blanc		24	97	022	997
Terrasse-Legault		24	76	052	996	Tour-Boissinot		24	97	906	999
Terrasse-Préfontaine		24	57	045	462	Tour-Butney		24	85	907	999
Terrasse-Raymond		24	72	802	462	Tour-Chicotte		24	98	020	999
Terrasse-Robillard		24	76	008	996	Tour-de-Jupiter		24	98	020	999
Terrasse-Saint-François		24	49	058	447	Tour-de-la-Rivière-à-l'Huile		24	98	020	999
Terrasse-Saint-François		24	49	058	447	Tour-des-Hauteurs		24	10	902	999
Terrasse-Samson		24	71	005	996	Tour-des-Lacs-George		24	85	907	999
Terrasse-Vaudreuil		24	71	060	462	Tour-du-Cinquante-Milles		24	97	904	996
Terrasse-Vaudreuil	MÉ	24	71	075	462	Tour-du-Lac-Original		24	98	020	999
Terre-à-Fer		24	13	040	997	Tour-du-Nord		24	21	035	421
Terrebonne	V	24	64	008	462	Tourelle		24	04	037	998
Terrebonne, District électoral de		24	25	213	421	Tour-Fraser		24	96	902	996
Terres-Rompues		24	94	068	408	Tour-Galiene		24	97	904	996
Territoire-Coburn		24	29	005	997	Tour-Maher		24	96	015	406
Tête-de-l'Île		24	53	065	454	Tourniquet, Le		24	93	045	410
Tétreauteville		24	66	023	462	Tour-Patapédia		24	09	904	999
Tétreauteville, District électoral de		24	66	007	462	Tour-Rita		24	97	904	996
Tewkesbury		24	22	035	421	Tour-Sept-Milles		24	96	010	997
Texas		24	67	802	462	Tour-Tableau		24	97	904	996
The Cottage		24	80	085	996	Tour-Val-Marie		24	07	912	999
The Fort		24	68	015	997	Tourville	MÉ	24	17	035	998
Théo-Ayotte, Parc industriel		24	88	055	481	Tracy		24	53	052	454
Théo-Phénix, Parc		24	54	048	452	Trait-Carré		24	03	005	998
Thérèse-De Blainville		24	73	015	462	Trait-Carré		24	20	025	421
Thetford Mines	V	24	31	084	430	Transfiguration		24	13	065	998
Thetford-Partie-Sud		24	31	084	430	Traverse-du-Remous		24	50	113	997
Thivierge		24	05	045	998	Travor Road		24	45	030	997
Thivierge		24	49	048	447	Trécarré-du-Haut-de-la-Paroisse, Le		24	29	112	997
Thomas		24	35	050	997	Trécesson	CT	24	88	075	481
Thornby		24	84	045	998	Tree Farm		24	71	083	462
Thorndale		24	66	023	462	Treize-Milles, Le		24	02	902	999
Thorne	MÉ	24	84	045	998	Tremblay		24	94	068	408
Thorne Centre		24	84	045	998	Trenche		24	90	012	998
Thorne Lake		24	84	005	996						

Tableau 8 Index des noms de localité et code de subdivision de recensement correspondant, selon la province et le territoire, 2011 (suite)

Nom de localité	Genre de SDR	PR	DR	SDR	RMR / AR / ZIM	Nom de localité	Genre de SDR	PR	DR	SDR	RMR / AR / ZIM
Québec (suite)						Turn-Up Juniper		24	98	912	999
Trenholm		24	49	005	997	Turtle Dam		24	85	907	999
Trente-Milles, Le		24	07	910	999	Tuttusivik		24	99	902	999
Très-Saint-Rédempteur	MÉ	24	71	125	996	Tuurngaup Illuvininga		24	99	904	999
Très-Saint-Sacrement	PE	24	69	030	996	Uapinatshu Mauahunan		24	98	015	998
Triangle-des-Outardes, Le		24	96	902	996	Uashat	IRI	24	97	802	412
Tring-Jonction	VL	24	27	060	997	Uashatuess		24	97	904	996
Triquet		24	91	042	997	Uchasumaku Pikwayipanan		24	99	902	999
Trois, District électoral du		24	10	043	404	Uchikwachikanan		24	99	060	998
Trois-Fourches, Les		24	02	902	999	Ueht Ka Tshitaikant		24	98	045	997
Trois-Fourches, Les		24	19	005	997	Uhakakatshihip		24	98	015	998
Trois-Fourches, Les		24	33	123	997	Uhakamiskua		24	98	912	999
Trois-Lacs		24	30	025	998	Uhakatshukua		24	98	012	997
Trois-Lacs		24	40	043	997	Uhatnihip		24	98	904	999
Trois-Pins, Les		24	72	032	462	Uhatshimatakahp		24	98	040	998
Trois-Pistoles	V	24	11	040	997	Uhatshinnatshuku		24	98	012	997
Trois-Pistoles		24	11	045	997	Uhukanatshehu		24	98	904	999
Trois-Ponts, Les		24	39	025	997	Uishakutshuakamau		24	99	902	999
Trois-Rives	MÉ	24	35	055	996	Ujarallak		24	99	904	999
Trois-Rivières	V	24	37	067	442	Ukkusikallak		24	99	877	999
Trois-Rivières-Ouest		24	37	067	442	Ukunemakak		24	89	910	999
Trois-Ruisseaux		24	98	020	999	Ulchen		24	69	010	997
Trois-Saumons		24	17	070	998	Ullasautik		24	99	890	999
Trois-Saumons-Station		24	17	070	998	Ulverton	MÉ	24	42	078	996
Trottier		24	39	035	996	Umiarivik		24	99	902	999
Trou, Le		24	60	013	462	Umingmaqautik		24	99	095	998
Trou, Le		24	71	050	462	Umiujaq	VN	24	99	080	999
Trou, Le		24	71	110	996	Umiujaq	TI	24	99	878	999
Trou, Le		24	95	010	997	Uniacke		24	89	050	997
Trou-à-Gardner		24	14	005	998	Université, District électoral de l'		24	81	017	505
Trou-à-Paradis, Le		24	06	902	999	Un-Matalik, Le		24	07	010	998
Trou-à-Pépette		24	14	005	998	Upper Bedford		24	46	035	997
Trou-à-Perreault, Le		24	08	080	997	Upper Melbourne		24	42	098	997
Trou-d'Abraham, Le		24	49	125	996	Upton	MÉ	24	48	038	996
Trou-de-la-Vieille, Le		24	94	220	996	Uskahus Achimuwanut		24	99	060	998
Trou-des-Ours, Le		24	30	035	997	Utatnun Kaiathtet Uhakatshuku		24	98	015	998
Trou-des-Roses, Le		24	37	220	442	Utimiskinau Astach		24	99	902	999
Trou-des-Valets, Le		24	50	100	997	Utshimauat Katipaitshet Kaitshiht		24	98	912	999
Trou-d'Henri, Le		24	50	100	997	Vachon		24	28	015	997
Trou-du-Chat, Le		24	02	005	998	Val-Alain	MÉ	24	33	070	997
Trou-du-Steamboat, Le		24	35	055	996	Val-Barrette		24	79	025	997
Trout River		24	69	050	997	Val-Barrette		24	79	078	998
Trudel		24	30	025	998	Val-Bélaïr		24	23	027	421
Tshak Penatu Epit		24	98	012	997	Val-Boisé		24	67	005	462
Tshiahtunekamuk		24	98	904	999	Val-Brillant	MÉ	24	07	080	997
Tshiahkuehiat Penaiuiht		24	98	045	997	Val-Clermont		24	87	110	997
Tshinuatiipish		24	99	902	999	Valcourt	V	24	42	055	997
Tullochgorum		24	69	037	997	Valcourt	CT	24	42	060	997
Tupirviit		24	99	902	999	Val-David	VL	24	78	010	997
Tupirvikallak		24	99	888	999	Val-des-Arbres		24	65	005	462
Tupirviturlik		24	99	879	999	Val-des-Arbres, District électoral du		24	65	005	462
Turcot		24	66	023	462	Val-des-Bois	MÉ	24	80	140	505
Turnertown		24	45	060	996	Val-des-Bois		24	80	145	505

Tableau 8 Index des noms de localité et code de subdivision de recensement correspondant, selon la province et le territoire, 2011 (suite)

Nom de localité	Genre de SDR	PR	DR	SDR	RMR / AR / ZIM	Nom de localité	Genre de SDR	PR	DR	SDR	RMR / AR / ZIM
Québec (suite)						Val-Tétreau		24	81	017	505
Val-des-Bois		24	89	008	480	Val-Viger		24	79	065	997
Val-des-Lacs	MÉ	24	78	100	997	Van Bruyssel		24	90	012	998
Val-des-Monts	MÉ	24	82	015	505	Vandry		24	90	012	998
Val-des-Pins		24	71	083	462	Vanier		24	23	027	421
Val-d'Espoir-Ouest		24	02	005	998	Varennes	V	24	59	020	462
Val-des-Vents		24	89	008	480	Vases, Les		24	39	010	997
Valdor		24	80	055	996	Vassan		24	89	008	480
Val-d'Or	V	24	89	008	480	Vauban		24	13	080	997
Val-du-Lac		24	43	027	433	Vaudreuil		24	71	083	462
Val-du-Lac		24	82	015	505	Vaudreuil-Dorion	V	24	71	083	462
Val-du-Repos		24	89	008	480	Vaudreuil-Soulanges		24	71	040	462
Vale Perkins		24	45	030	997	Vaudreuil-sur-le-Lac	VL	24	71	090	462
Val-Émard		24	83	090	998	Vauquelin		24	02	005	998
Valencay		24	80	078	997	Vautrin		24	88	090	485
Val-Guertin		24	83	060	997	Vauvert		24	92	022	411
Valin		24	21	035	421	Veillette		24	35	010	997
Valin		24	94	068	408	Vendôme		24	70	030	996
Val-Joli	MÉ	24	42	095	433	Venise		24	45	072	433
Val-Lafamme		24	88	022	997	Venise-en-Québec	MÉ	24	56	005	996
Vallée-Autrichienne		24	22	040	421	Venosta		24	83	010	996
Vallée-Bleue		24	46	075	996	Verbois		24	14	035	996
Vallée-Bleue(Parc de Roulottes)		24	78	010	997	Verchères	MÉ	24	59	025	462
Vallée-Chaline		24	71	105	462	Verdun		24	66	023	462
Vallée-des-Ours, La		24	80	070	996	Vermillon		24	90	012	998
Vallée-des-Pins		24	61	050	996	Vernet		24	80	115	997
Vallée-Jonction	MÉ	24	26	015	997	Versailles		24	56	097	996
Valléville		24	19	117	997	Vertmont-sur-le-Lac		24	22	035	421
Val-Limoges		24	79	088	998	Vertu		24	66	023	462
Vallon		24	34	007	421	Vianney		24	32	013	997
Val-Maher		24	47	035	996	Victoria, District électoral de		24	66	023	462
Val-Marguerite		24	97	007	412	Victoriaville	V	24	39	062	440
Val-Martin		24	65	005	462	Vide-Poche		24	51	020	442
Val-Mauricie		24	37	067	442	Vieille-Église, La		24	33	115	997
Val-Menaud		24	94	068	408	Vieille-Maison-Jaune, La		24	16	048	998
Valmont		24	37	235	996	Vielles-Écuries, Les		24	08	902	999
Val-Morin	MÉ	24	78	005	997	Vienville		24	07	047	998
Val-Neigette		24	10	043	404	Vieux-Comptoir		24	99	060	998
Valois		24	66	097	462	Vieux-Couvent, District électoral du		24	01	023	998
Valois, District électoral de		24	66	097	462	Vieux-Fort		24	98	010	999
Val-Ombreuse		24	79	005	997	Vieux-Lachine, District électoral du		24	67	802	462
Val-Paquin		24	82	015	505	Vieux-Limoilou		24	23	027	421
Val-Piché		24	89	040	997	Vieux-Piopolis		24	30	020	997
Val-Racine	PE	24	30	015	999	Vieux-Poste		24	98	014	999
Val-Renard		24	03	005	998	Vieux-Poste, District électoral du		24	97	007	412
Val-Royal		24	66	023	462	Vieux-Poste, Le		24	96	020	406
Val-Royal		24	78	005	997	Vieux-Québec		24	23	027	421
Val-Saint-Georges		24	89	008	480	Vieux-Québec-Basse-Ville		24	23	027	421
Val-Saint-Gilles	MÉ	24	87	105	999	Vieux-Saint-Laurent		24	66	023	462
Val-Saint-Michel		24	23	027	421	Vieux-Saint-Louis, Le		24	06	013	998
Val-Saint-Tropez		24	62	020	996	Vieux-Vingt-Neuf, Le		24	02	028	998
Val-Senneville		24	89	008	480	View Point		24	43	027	433
Val-Shefford		24	47	047	996	Vigie, La		24	02	028	998

Tableau 8 Index des noms de localité et code de subdivision de recensement correspondant, selon la province et le territoire, 2011 (suite)

Nom de localité	Genre de SDR	PR	DR	SDR	RMR / AR / ZIM	Nom de localité	Genre de SDR	PR	DR	SDR	RMR / AR / ZIM
Québec (suite)						Vincennes, District électoral de		24	19	105	421
Vigneau		24	01	023	998	Vingt-Quatre, Le		24	07	910	999
Villa Fortier		24	55	015	450	Vinoy		24	80	103	997
Villa-des-Érables		24	93	005	997	Vinton		24	84	040	997
Village Saint-Pierre		24	69	030	996	Waban Aki		24	45	060	996
Village, District électoral du		24	57	030	462	Waban-Aki		24	45	060	996
Village, District électoral du		24	58	227	462	Wabash		24	84	082	996
Village-à-Dancause		24	08	035	403	Wabassee		24	79	022	998
Village-Beaudoin		24	07	075	997	Waco		24	97	902	999
Village-Blier		24	13	095	997	Waite Mine		24	86	042	485
Village-Brisson		24	10	043	404	Wakeham		24	03	005	998
Village-de-la-Belle-Élodie, Le		24	56	035	996	Waltham	MÉ	24	84	070	997
Village-de-la-Blague		24	12	015	405	Waltham-Station		24	84	070	997
Village-de-la-Chute		24	93	020	996	Wapistanschipan		24	99	902	999
Village-des-Anglais		24	20	020	421	Wapooos		24	90	012	998
Village-des-Aulnaies		24	17	065	997	War Time Housing		24	66	023	462
Village-des-Belles-Amours		24	17	078	997	Warden	VL	24	47	030	997
Village-des-Caron		24	51	020	442	Warwick	V	24	39	077	997
Village-des-Chutes		24	39	010	997	Waskaganish	VC	24	99	035	999
Village-des-Couture		24	25	213	421	Waskaganish	TC	24	99	806	998
Village-des-Crête		24	37	067	442	Waswanipi	VC	24	99	010	999
Village-des-Deschênes		24	04	037	998	Waswanipi	TC	24	99	802	998
Village-de-Séraphin		24	77	022	997	Waterloo	V	24	47	025	997
Village-des-Geoffroy		24	62	015	996	Waterville	V	24	44	080	433
Village-des-Hurons		24	23	802	421	Wawaw Pimi Emichinanuch		24	99	060	998
Village-des-Pères		24	92	022	411	Way Mills		24	44	045	997
Village-Lafontaine		24	62	047	996	Way's Mills		24	44	045	997
Village-Paradis		24	92	022	411	Weedon	MÉ	24	41	098	997
Village-Sainte-Catherine, Le		24	37	205	997	Weedon Centre		24	41	098	997
Village-Sainte-Marie		24	37	220	442	Weirstead		24	84	005	996
Village-Saint-Nicolas, Le		24	34	007	421	Weisbord Acres		24	75	045	996
Village-sur-le-Lac		24	71	065	462	Wekwâgam		24	89	910	999
Village-sur-le-Lac		24	71	083	462	Wemindji	VC	24	99	050	999
Village-Trahan		24	41	098	997	Wemindji	TC	24	99	812	998
Village-Villeneuve		24	92	022	411	Wemitogôji Omîgiwâm		24	99	060	998
Villa-Mobile		24	75	005	462	Wemotaci	IRI	24	90	802	999
Villa-Tremblay		24	34	058	997	Wendake	IRI	24	23	802	421
Villebois		24	93	042	410	Wentworth	CT	24	76	035	996
Ville-Guay		24	25	213	421	Wentworth-Nord	MÉ	24	77	060	996
Ville-Lambert		24	26	070	421	West Ditton		24	41	027	997
Ville-Marie		24	25	213	421	West Ely		24	42	060	997
Ville-Marie	V	24	85	025	998	West Keith		24	41	070	996
Ville-Marie, District électoral de		24	19	105	421	West Park		24	66	142	462
Villeneuve		24	23	027	421	West Sutton		24	46	058	997
Villeray		24	66	023	462	Westbury	CT	24	41	065	997
Villeray, District électoral de		24	66	023	462	West-Jonction		24	25	213	421
Villeroy	MÉ	24	32	085	998	Westminster		24	66	142	462
Villette		24	44	015	997	Westmount	V	24	66	032	462
Villieu		24	25	213	421	Westover		24	46	058	997
Vilroc		24	86	042	485	Westwood		24	66	142	462
Vimont		24	65	005	462	Weygand		24	02	005	998
Vimont, District électoral de		24	65	005	462	Weymont		24	90	802	999
Vimy-Ridge		24	31	045	430	Whapmagoostui	VC	24	99	070	999

Tableau 8 Index des noms de localité et code de subdivision de recensement correspondant, selon la province et le territoire, 2011 (suite)

Nom de localité	Genre de SDR	PR	DR	SDR	RMR / AR / ZIM	Nom de localité	Genre de SDR	PR	DR	SDR	RMR / AR / ZIM
Québec (fin)						Wolf Lake		24	82	035	505
Whapmagoostui	TC	24	99	816	998	Wôlinak	IRI	24	38	802	442
Whapmagoostui		24	99	904	999	Woodland Bay		24	45	043	996
Wheatland		24	49	058	447	Woodlands		24	67	055	462
White Deer		24	80	145	505	Woodside		24	32	013	997
White-Head-Percé		24	02	005	998	Wotton	MÉ	24	40	017	997
Whitehouse		24	03	904	999	Wottonville		24	40	017	997
Whites		24	69	060	997	Wright		24	83	032	997
Whitworth		24	12	010	997	Wright, District électoral de		24	81	017	505
Wickenden		24	98	020	999	Wright-Gracefield-Northfield		24	83	032	997
Wickham	MÉ	24	49	040	447	Wrightville		24	81	017	505
Wigwam Beach		24	67	802	462	Wychwood		24	81	017	505
Wikopi		24	79	910	999	Wykes		24	90	012	998
Wildwood		24	71	083	462	Wyman		24	84	005	996
William Poker's Mesh		24	98	012	997	Yachisakus Amitapanuch		24	99	904	999
Wilson		24	31	140	997	Yamachiche	MÉ	24	51	020	442
Wilson, District électoral de		24	66	023	462	Yamaska	MÉ	24	53	072	996
Wilson's Corner		24	82	015	505	Yamaska, District électoral de la		24	54	048	452
Wilson's Corner		24	82	020	505	Yamaska-Est		24	53	072	996
Wilsonvale		24	71	040	462	Yarm		24	84	015	997
Wimin		24	99	904	999	York Centre		24	03	005	998
Wimin Nipi Sipis		24	99	902	999	Youville		24	66	023	462
Windigo		24	90	012	998	Youville, District électoral d'		24	67	050	462
Windsor	V	24	42	088	997						
Winneway	S-É	24	85	804	999						
Wolf Bay		24	98	015	998						

Tableau 8 Index des noms de localité et code de subdivision de recensement correspondant, selon la province et le territoire, 2011 (suite)

Nom de localité	Genre de SDR	PR	DR	SDR	RMR / AR / ZIM	Nom de localité	Genre de SDR	PR	DR	SDR	RMR / AR / ZIM
Ontario						Alban		35	52	001	997
10th Line Shore		35	09	024	996	Alban part A		35	52	001	997
Aberarder		35	38	035	996	Alban part B		35	52	036	997
Aberdeen		35	02	010	996	Albany Forks		35	57	095	996
Aberdeen		35	42	004	997	Albemarle		35	41	055	997
Aberfeldy		35	38	015	997	Albert		35	12	001	996
Aberfoyle		35	23	001	550	Alberton		35	25	005	537
Abingdon		35	26	021	996	Alberton	TP	35	59	011	999
Abitibi		35	56	092	997	Albion		35	21	024	535
Abitibi 70	IRI	35	56	033	999	Albion Falls		35	25	005	537
Abitibi Canyon		35	56	092	997	Albuna		35	37	003	557
Abiwin		35	59	090	998	Albury		35	13	020	997
Acanthus		35	48	091	998	Alcona		35	43	017	568
Achigan		35	57	095	996	Alcona		35	60	034	998
Achill		35	43	003	996	Aldborough		35	34	042	997
Achray		35	48	091	998	Alden		35	57	095	996
Actinolite		35	12	030	996	Alder		35	19	054	535
Acton		35	24	015	535	Alderdale		35	48	031	996
Acton Island		35	44	053	997	Aldershot		35	24	002	537
Actons Corners		35	07	065	996	Alderslea		35	43	017	568
Adamsdale		35	53	005	580	Alderville		35	14	027	997
Adamsville		35	41	055	997	Alderville First Nation	IRI	35	14	027	997
Adanac		35	48	069	997	Alderwood		35	20	005	535
Adanac		35	49	036	998	Aldred's Beach		35	18	020	996
Addington Highlands	TP	35	11	035	997	Alexandre Drive		35	15	015	529
Addison		35	07	014	512	Alexandria		35	01	050	997
Adelaide		35	39	047	555	Alexandria Trailer Park		35	01	050	997
Adelaide-Metcalf	TP	35	39	047	555	Alexo		35	56	031	997
Adelard		35	47	098	997	Alfred		35	02	023	996
Adjala		35	43	003	996	Alfred and Plantagenet	TP	35	02	023	996
Adjala-Tosorontio	TP	35	43	003	996	Alfred Station		35	02	023	996
Admaston		35	47	043	997	Algo		35	53	005	580
Admaston/Bromley	TP	35	47	043	997	Algoma		35	57	095	996
Adolphustown		35	11	015	997	Algoma Mills		35	57	040	997
Advance		35	51	027	998	Algoma, Unorganized, North Part	NO	35	57	095	996
Agate		35	57	095	996	Algoma, Unorganized, South East Part	NO	35	57	094	999
Agawa		35	57	095	996	Algoma, Unorganized, South Part		35	57	035	997
Agawa Bay		35	57	095	996	Algonquin		35	07	006	512
Agency 1	IRI	35	59	062	999	Algonquin Highlands	TP	35	46	018	997
Agerton		35	24	009	535	Algonquin Park		35	48	091	998
Agincourt		35	20	005	535	Alice		35	47	075	515
Agincourt North		35	20	005	535	Alice and Fraser		35	47	075	515
Agonzon		35	58	090	996	Allan		35	12	036	997
Ahmic Harbour		35	49	043	997	Allan Mills		35	14	045	997
Ahmic Lake		35	49	043	997	Allan Park		35	42	004	997
Aikensville		35	23	001	550	Allanburg		35	26	037	539
Ailsa Craig		35	39	041	996	Allans Corners		35	47	070	996
Aino Beach		35	16	010	530	Allanwater Bridge		35	58	090	996
Airlie		35	43	003	996	Allenford		35	41	055	997
Airy		35	48	001	997	Allen's Corners		35	26	021	996
Ajax	T	35	18	005	535	Allensville		35	44	042	998
Akron		35	57	095	996	Allenwood		35	43	009	568
Akwesasne (Part) 59	IRI	35	01	007	999	Allenwood Beach		35	43	068	996

Tableau 8 Index des noms de localité et code de subdivision de recensement correspondant, selon la province et le territoire, 2011 (suite)

Nom de localité	Genre de SDR	PR	DR	SDR	RMR / AR / ZIM	Nom de localité	Genre de SDR	PR	DR	SDR	RMR / AR / ZIM
Ontario (suite)						Anderson		35	31	013	996
Allimil		35	43	007	535	Anderson Beach		35	16	010	530
Allisonville		35	13	020	997	Anderson Lake		35	52	026	997
Alliston		35	43	007	535	Anderson Lake Station		35	52	026	997
Alloa		35	21	010	535	Andimar Estates		35	16	010	530
Allsaw		35	46	015	997	Andrewsville		35	09	001	997
Alma		35	23	033	997	Andy's Corners		35	28	052	547
Alma Station		35	23	025	531	Angling Lake		35	60	088	999
Almira		35	19	036	535	Angus		35	43	021	996
Almonte		35	09	030	996	Angus - Borden CFB-BFC		35	43	021	996
Alnwick		35	14	024	996	Anjigami		35	57	095	996
Alnwick/Haldimand	TP	35	14	024	996	Annable Settlement		35	01	030	996
Alpine Village		35	15	044	996	Annan		35	42	047	996
Alpine Village		35	30	013	541	Annette's Trailer Park		35	53	005	580
Alport		35	44	018	998	Annex		35	58	090	996
Alsace		35	49	071	996	Anoma Lea		35	07	042	996
Alsfeldt		35	42	004	997	Ansley Subdivision		35	43	064	996
Alsops Beach		35	18	039	996	Ansnoerveldt		35	19	049	535
Alta Vista		35	06	008	505	Anson		35	12	020	996
Althorpe		35	09	015	997	Anson, Hindon and Minden		35	46	015	997
Alton		35	21	024	535	Ansonia		35	57	035	997
Altona		35	18	029	535	Ansonville		35	56	031	997
Alva		35	57	095	996	Anstice		35	52	093	996
Alvanley		35	42	053	566	Anstruther Lake		35	15	037	997
Alvinston		35	38	015	997	Anten Mills		35	43	009	568
Amabel		35	41	055	997	Anthony		35	56	014	997
Amaranth	TP	35	22	008	996	Antrim		35	06	008	505
Amaranth Station		35	22	008	996	Appelo		35	52	093	996
Ambassador Beach		35	37	016	996	Appin		35	39	005	996
Amberley		35	41	015	998	Apple Hill		35	01	050	997
Ambleside		35	41	004	998	Appleby		35	24	002	537
Ameliasburg		35	13	020	997	Appledore		35	36	020	556
Ameliasburgh		35	13	020	997	Appleton		35	09	030	996
Amesdale		35	60	090	997	Applewood Acres		35	06	008	505
Ameson		35	56	092	997	Applewood Acres		35	21	005	535
Amethyst Harbour		35	58	028	595	Applewood Heights		35	21	005	535
Amethyst Heights		35	58	028	595	Applewood Hills		35	21	005	535
Amherst Island		35	11	005	521	Apsley		35	15	037	997
Amherst Pointe		35	37	028	559	Apto		35	43	009	568
Amherstburg	T	35	37	028	559	Arbeatha Park		35	06	008	505
Amherstview		35	11	005	521	Arbor Vitae		35	59	090	998
Amigari Downs		35	26	003	539	Archer		35	01	020	997
Amigo Beach		35	43	015	996	Ardbeg		35	49	039	997
Amigori Downs		35	26	003	539	Arden		35	10	035	997
Amulree		35	31	030	996	Ardendale		35	10	035	997
Amwri		35	58	090	996	Ardmore Beach		35	43	068	996
Amyot		35	57	095	996	Ardoch		35	10	045	997
Ancaster		35	25	005	537	Ardtree		35	43	015	996
Ancaster Heights		35	25	005	537	Argolis		35	57	095	996
Ancliff		35	58	028	595	Argon		35	58	090	996
Ancona Point		35	16	010	530	Argyle		35	16	010	530
Anderdon		35	37	028	559	Ariss		35	23	009	550
Anderson		35	11	015	997	Arkell		35	23	001	550

Tableau 8 Index des noms de localité et code de subdivision de recensement correspondant, selon la province et le territoire, 2011 (suite)

Nom de localité	Genre de SDR	PR	DR	SDR	RMR / AR / ZIM	Nom de localité	Genre de SDR	PR	DR	SDR	RMR / AR / ZIM
Ontario (suite)						Assumption		35	15	005	529
Arklan		35	09	039	997	Astorville		35	48	034	575
Arkona		35	38	040	997	Atha Road		35	18	001	535
Arkwood		35	36	020	556	Athens	TP	35	07	042	996
Arkwright		35	41	043	997	Atherley		35	43	019	569
Arlington Woods		35	06	008	505	Atherton		35	28	052	547
Armadale		35	19	036	535	Athlone		35	43	003	996
Armbro Heights		35	21	010	535	Athol		35	01	050	997
Armitage		35	19	048	535	Athol		35	13	020	997
Armour	TP	35	49	019	997	Atikokan	TP	35	59	001	998
Armour Heights		35	20	005	535	Atironto		35	09	001	997
Armow		35	41	024	998	Atkinson		35	10	010	521
Arms		35	58	090	996	Attawapiskat		35	60	090	997
Armstrong	TP	35	54	036	997	Attawapiskat 91A	IRI	35	60	051	999
Armstrong		35	58	090	996	Attercliffe		35	26	021	996
Armstrong Mills		35	23	009	550	Attercliffe Station		35	28	018	996
Armstrong Station		35	58	090	996	Atwood		35	31	040	997
Armstrongs Corners		35	09	010	997	Atwood		35	59	040	997
Arner		35	37	016	996	Auburn		35	40	063	998
Arnott		35	42	037	996	Auburn Mills		35	15	014	529
Arnprior	T	35	47	002	997	Auden		35	58	090	996
Arnstein		35	49	096	997	Auden Park		35	10	010	521
Aroland		35	58	076	999	Audley		35	18	005	535
Aroland 83	IRI	35	58	076	999	Augsburg		35	47	035	997
Arpin		35	56	092	997	Augusta	TP	35	07	006	512
Arran		35	41	043	997	Ault Island		35	01	011	501
Arran-Elderslie	MU	35	41	043	997	Aunor		35	56	027	586
Arranvale		35	41	043	997	Aurora	T	35	19	046	535
Artemesia		35	42	015	997	Austen's Trailer Park		35	28	018	996
Arthur		35	23	050	997	Austin		35	53	005	580
Arthur's Corners		35	32	002	996	Avalon Park		35	28	052	547
Arva		35	39	033	555	Avening		35	43	005	996
Ascalon		35	48	091	998	Avery Point		35	16	010	530
Ash		35	24	009	535	Avon		35	39	027	555
Ashburn		35	18	009	532	Avonbank		35	31	013	996
Ashburnham		35	15	014	529	Avondale		35	01	005	996
Ashburton		35	48	055	997	Avonmore		35	01	042	996
Ashby Lake		35	11	035	997	Avonry		35	38	003	562
Ashby Mill		35	15	030	997	Avonton		35	31	013	996
Ashdad		35	47	008	997	Aweres Estates		35	57	095	996
Ashdale		35	06	008	505	Axe Lake		35	49	012	997
Ashfield		35	40	063	998	Aylen		35	47	098	997
Ashfield-Colborne-Wawanosh	TP	35	40	063	998	Aylen Lake		35	48	001	997
Ashgrove		35	24	015	535	Aylen Lake Station		35	48	001	997
Ashton		35	06	008	505	Aylesworth		35	10	010	521
Ashton Station		35	09	024	996	Aylmer	T	35	34	011	996
Ashworth		35	44	042	998	Aylmer West		35	34	011	996
Aspdin		35	44	042	998	Aylsworth		35	59	019	998
Asphodel		35	15	003	996	Ayr		35	30	004	541
Asphodel Heights		35	15	003	996	Ayton		35	42	004	997
Asphodel-Norwood	TP	35	15	003	996	Ayton Siding		35	42	004	997
Asselstine		35	11	005	521	Azen		35	48	055	997
Assinack	TP	35	51	011	998	Azilda		35	53	005	580

Tableau 8 Index des noms de localité et code de subdivision de recensement correspondant, selon la province et le territoire, 2011 (suite)

Nom de localité	Genre de SDR	PR	DR	SDR	RMR / AR / ZIM	Nom de localité	Genre de SDR	PR	DR	SDR	RMR / AR / ZIM
Ontario (suite)						Bancroft	T	35	12	061	998
Baby Point		35	20	005	535	Banda		35	22	016	996
Babys Point		35	38	003	562	Bangor Lodge		35	44	018	998
Baddow		35	16	010	530	Bangor, Wicklow and McClure		35	12	076	997
Baden		35	30	020	996	Bankfield		35	58	075	998
Badenoch		35	23	001	550	Banks		35	42	045	997
Badger's Corners		35	49	031	998	Banner		35	32	027	996
Badjeros		35	42	015	997	Banning		35	59	090	998
Baelstadt		35	47	076	516	Bannockburn		35	12	036	997
Bagnall		35	36	020	556	Baptiste		35	12	076	997
Bagot and Blythfield		35	47	008	997	Bar Point		35	37	028	559
Bagot, Blythfield and Brougham		35	47	008	997	Bar River		35	57	011	590
Baie du Doré		35	41	024	998	Barb		35	02	001	996
Baie-du-Tonnerre		35	43	068	996	Barbers Bay		35	56	027	586
Bailey Corners		35	53	005	580	Barber's Beach		35	23	001	550
Bailieboro		35	15	005	529	Barclay		35	43	017	568
Bainsville		35	01	005	996	Barclay		35	60	027	998
Baird		35	58	004	595	Barcovan Beach		35	12	015	522
Bairds		35	34	024	555	Bardsville		35	44	053	997
Bala		35	44	053	997	Barehead		35	58	090	996
Bala Park		35	44	053	997	Barhead		35	42	004	997
Bala Road		35	44	053	997	Barkway		35	44	002	997
Balacava		35	42	047	996	Barlochan		35	44	053	997
Balacava		35	47	035	997	Barnesdale		35	26	053	539
Balderson		35	09	010	997	Barnhart		35	59	019	998
Baldoon		35	36	020	556	Barrett Chute		35	47	008	997
Baldwin		35	19	070	535	Barretville		35	37	016	996
Baldwin	TP	35	52	028	997	Barrhaven		35	06	008	505
Baldwins Bridge		35	01	030	996	Barrhead		35	42	004	997
Balfour Beach		35	19	070	535	Barrie		35	10	045	997
Ball Point		35	16	010	530	Barrie	CY	35	43	042	568
Ballantrae		35	19	044	535	Barrie Hill		35	23	025	531
Ballinafad		35	23	017	996	Barrie Island		35	51	027	998
Ballycanoe		35	07	017	996	Barriefield		35	10	010	521
Ballycroy		35	43	003	996	Barrillia Park		35	43	023	996
Ballydown Beach		35	43	017	568	Barrow Bay		35	41	069	997
Ballyduff		35	16	010	530	Barry Heights		35	12	015	522
Ballymote		35	39	033	555	Barrydowne		35	53	005	580
Balm Beach		35	43	068	996	Barrymere		35	12	076	997
Balmertown		35	60	042	998	Barry's Bay		35	47	030	997
Balmoral		35	28	018	996	Barryvale		35	47	008	997
Balmoral Park		35	10	010	521	Bartonville		35	25	005	537
Balmy Beach		35	42	053	566	Barwick		35	59	024	998
Balsam		35	18	001	535	Barwick River		35	59	024	998
Balsam Creek		35	48	094	996	Basin Depot		35	48	091	998
Balsam Grove		35	10	010	521	Basin Mines		35	52	093	996
Balsam Hill		35	47	043	997	Basingstoke		35	26	021	996
Balsam Lake		35	16	010	530	Baskin's Beach		35	06	008	505
Baltics Corners		35	01	050	997	Bass Creek		35	51	011	998
Baltimore		35	14	019	996	Bass Lake		35	44	053	997
Balvenie		35	47	008	997	Bass Lake		35	47	090	996
Bamberg		35	30	027	996	Bass Lake Park		35	43	023	996
Banbury		35	49	012	997	Bass Lake Woodlands		35	43	015	996

Tableau 8 Index des noms de localité et code de subdivision de recensement correspondant, selon la province et le territoire, 2011 (suite)

Nom de localité	Genre de SDR	PR	DR	SDR	RMR / AR / ZIM	Nom de localité	Genre de SDR	PR	DR	SDR	RMR / AR / ZIM
Ontario (suite)						Bear Lake		35	49	012	997
Bastard and South Burgess		35	07	040	997	Bear Line		35	36	020	556
Batawa		35	12	015	522	Bear Pass		35	59	090	998
Batchawana Bay		35	57	095	996	Bear Point		35	43	017	568
Batchewana		35	57	095	996	Bear Valley		35	49	096	997
Bath		35	11	005	521	Bearbrook		35	06	008	505
Bathurst		35	09	015	997	Beardmore		35	58	075	998
Batteaux		35	43	005	996	Bearskin Lake	IRI	35	60	095	999
Battersea		35	10	020	521	Beatrice		35	44	053	997
Batterwood		35	14	020	528	Beatty		35	10	045	997
Bawk		35	58	090	996	Beaucage		35	48	073	996
Baxter		35	43	021	996	Beaumaris		35	44	053	997
Baxters Corners		35	06	008	505	Beaumonde Heights		35	20	005	535
Bay Beach		35	26	003	539	Beaumont Trailer Park		35	57	095	996
Bay Berry Estates		35	43	071	571	Beaver Dams		35	26	037	539
Bay Estates		35	51	017	998	Beaver Lake		35	15	044	996
Bay Meadows		35	14	045	997	Beaver Lake		35	53	005	580
Bayfield		35	40	010	997	Beaver Lake		35	54	058	998
Bayfield Inlet		35	49	005	997	Beaver Meadow		35	38	003	562
Bayham	MU	35	34	005	996	Beaver Park Trailer Camp		35	16	010	530
Bayridge		35	10	010	521	Beaverdale		35	42	015	997
Bayshore		35	06	008	505	Beaverhouse		35	54	091	999
Bayshore Estates		35	43	042	568	Beavers Corner		35	28	037	999
Bayshore Village		35	43	019	569	Beaverstone Bay		35	52	036	997
Bayside		35	12	015	522	Beaverton		35	18	039	996
Baysville		35	44	027	997	Becher		35	38	003	562
Bayswater		35	52	036	997	Beck		35	58	028	595
Bayview		35	11	005	521	Becker		35	57	095	996
Bayview		35	24	002	537	Becketts Bridge		35	26	014	539
Bayview		35	40	010	997	Becketts Creek		35	06	008	505
Bayview		35	42	047	996	Becketts Landing		35	06	008	505
Bayview		35	57	061	590	Beckett's Landing		35	07	065	996
Bayview Beach		35	43	017	568	Beckstead		35	01	020	997
Bayview Estates		35	01	005	996	Beckwith	TP	35	09	024	996
Bayview Estates		35	16	010	530	Bedell		35	07	065	996
Bayview Park		35	16	010	530	Bedford		35	10	020	521
Bayview Park		35	44	065	997	Bedford Mills		35	10	020	521
Bayview Village		35	20	005	535	Bedford Park		35	20	005	535
Baywood Park		35	43	023	996	Beech Beach		35	57	001	996
Beach Club Resort		35	38	040	997	Beech Corners		35	10	045	997
Beach O'Pines		35	38	040	997	Beechmount		35	12	058	998
Beachburg		35	47	056	997	Beechwood		35	30	016	541
Beachville		35	32	012	996	Beechwood		35	36	020	556
Beacon Heights		35	06	008	505	Beechwood		35	39	041	996
Beacon Hill North		35	06	008	505	Beechwood		35	40	040	997
Beacon Hill South		35	06	008	505	Beehive Park Estates		35	16	010	530
Beaconsfield		35	32	002	996	Beeton		35	43	007	535
Beales Mills		35	07	042	996	Beeton Creek Estates		35	43	007	535
Bealton		35	28	052	547	Behnke Wood		35	47	076	516
Beamsville		35	26	057	539	Bekanon		35	49	096	997
Bear Cave		35	44	053	997	Bel Air Heights		35	06	008	505
Bear Island		35	48	072	999	Bel Air Park		35	06	008	505
Bear Island 1	IRI	35	48	072	999	Belanger		35	53	005	580

Tableau 8 Index des noms de localité et code de subdivision de recensement correspondant, selon la province et le territoire, 2011 (suite)

Nom de localité	Genre de SDR	PR	DR	SDR	RMR / AR / ZIM	Nom de localité	Genre de SDR	PR	DR	SDR	RMR / AR / ZIM
Ontario (suite)						Berkshire Village		35	39	036	555
Belangers Corner		35	47	008	997	Berlett's Corners		35	30	020	996
Belcraeft Beach		35	37	016	996	Berriedale		35	49	019	997
Belfast		35	40	063	998	Berrys		35	06	008	505
Belford		35	18	001	535	Berryton		35	07	021	996
Belfountain		35	21	024	535	Bertrand		35	58	090	996
Belgrave		35	40	050	998	Bervie		35	41	024	998
Belhaven		35	19	070	535	Berwick		35	01	042	996
Bell Ewart		35	43	017	568	Berylvale		35	56	092	997
Bell Grove		35	53	005	580	Bessemer		35	12	065	997
Bell Rapids		35	12	076	997	Bethany		35	11	015	997
Bellamy		35	07	014	512	Bethany		35	16	010	530
Bellamys Mill		35	07	014	512	Bethel		35	07	014	512
Belle Air Beach		35	43	017	568	Bethel		35	13	020	997
Belle River		35	37	064	559	Bethel		35	16	010	530
Belle Vallée		35	54	029	584	Bethel		35	26	011	539
Belle-eau-Claire Beach		35	43	068	996	Bethesda		35	13	020	997
Bellevue Beach		35	26	014	539	Bethesda		35	19	044	535
Belleville	CY	35	12	005	522	Bethesda		35	43	017	568
Belleville		35	12	015	522	Bethnal		35	52	093	996
Bellevue		35	57	095	996	Bethune Bush		35	01	030	996
Bellheck		35	11	030	996	Beveridge Locks		35	09	010	997
Bellingham		35	57	095	996	Beverley Acres		35	19	038	535
Bellrock		35	10	020	521	Beverley Glen		35	38	035	996
Bells Corners		35	06	008	505	Beverley Hills		35	19	070	535
Bells Corners		35	09	015	997	Beverley Isles		35	19	070	535
Bells Corners Station		35	06	008	505	Bewdley		35	14	019	996
Bells Crossing		35	07	014	512	Bexley		35	16	010	530
Bells Junction		35	06	008	505	Bickford		35	38	003	562
Bellwood		35	06	008	505	Bicroft		35	46	005	997
Bellwood		35	48	001	997	Bicroft Heights		35	46	005	997
Belmeade		35	06	008	505	Biddulph		35	39	060	996
Belmont		35	34	020	555	Bidwell		35	51	011	998
Belmont and Methuen		35	15	030	997	Bieman's Corners		35	41	004	998
Belmore		35	40	050	998	Big Bald Lake		35	15	044	996
Belton		35	39	027	555	Big Bay		35	42	053	566
Belwood		35	23	025	531	Big Bay Point		35	43	017	568
Benallen		35	42	053	566	Big Beaver House		35	60	090	997
Bendale		35	20	005	535	Big Cedar		35	15	037	997
Bender Trailer Park		35	42	004	997	Big Cedar Estates		35	43	023	996
Benmiller		35	40	063	998	Big Cedar Lake		35	15	037	997
Bennies Corners		35	09	030	996	Big Cedar Point		35	43	017	568
Bennington		35	32	027	996	Big Chute		35	44	065	997
Bennington Heights		35	20	005	535	Big Fork		35	59	016	998
Benny		35	52	093	996	Big Grassy River 35G	IRI	35	59	051	998
Benoit		35	02	025	996	Big Hill		35	07	021	996
Bensfort Bridge		35	15	005	529	Big Island		35	13	020	997
Bensfort Corners		35	15	005	529	Big Island Mainland 93	IRI	35	59	052	999
Bent River		35	44	053	997	Big Lake		35	51	006	998
Bentinck		35	42	004	997	Bigelow		35	54	094	997
Bentpath		35	38	007	996	Bigwin		35	44	027	997
Bergland		35	59	047	999	Bigwood		35	52	036	997
Berkeley		35	42	037	996	Billings		35	06	008	505

Tableau 8 Index des noms de localité et code de subdivision de recensement correspondant, selon la province et le territoire, 2011 (suite)

Nom de localité	Genre de SDR	PR	DR	SDR	RMR / AR / ZIM	Nom de localité	Genre de SDR	PR	DR	SDR	RMR / AR / ZIM
Ontario (suite)						Blackstock		35	18	020	996
Billings	TP	35	51	021	998	Blackstone		35	49	003	997
Billings Bridge		35	06	008	505	Blackstone Lake		35	49	005	997
Binbrook		35	25	005	537	Blackwater		35	18	039	996
Bingle		35	56	092	997	Blackwater Junction		35	18	039	996
Binkham		35	23	017	996	Blackwell		35	38	030	562
Biota		35	58	090	996	Blair		35	30	010	541
Birch Cliff		35	20	005	535	Blairhampton		35	46	015	997
Birch Haven		35	48	044	575	Blairs Settlement		35	07	040	997
Birch Island		35	51	040	998	Blairton		35	15	030	997
Birch Point		35	09	030	996	Blairton Road		35	15	030	997
Birch Point		35	16	010	530	Blairton Station		35	15	030	997
Birchmount Park		35	20	005	535	Blake		35	40	010	997
Birchwood		35	21	005	535	Blakeney		35	09	030	996
Birchwood Circle		35	57	038	997	Blakeys Point		35	07	006	512
Bird Lane		35	38	035	996	Blalock		35	59	090	998
Birdell		35	42	005	997	Blanchards Hill		35	07	014	512
Birds Creek		35	12	076	997	Blanchard's Landing		35	48	022	997
Birdsalls		35	15	003	996	Blanche		35	56	092	997
Birge Mills		35	23	009	550	Blandford Station		35	32	045	996
Birkendale		35	44	027	997	Blandford-Blenheim	TP	35	32	045	996
Birnam		35	38	043	997	Blanshard		35	31	013	996
Birr		35	39	033	555	Blantyre		35	42	015	997
Biscotasing		35	52	093	996	Blenheim		35	36	020	556
Bishop Corners		35	11	035	997	Blenheim Junction		35	36	020	556
Bishops Mills		35	07	065	996	Blessington		35	12	001	996
Bishopsgate		35	29	005	543	Blezard		35	15	005	529
Bismarck		35	26	021	996	Blezard Valley		35	53	005	580
Biss Subdivision		35	15	015	529	Blind River	T	35	57	038	997
Bissetown		35	07	006	512	Blindford Lake		35	60	008	997
Bissett Creek		35	47	098	997	Blink Bonnie		35	32	045	996
Black Bank		35	22	016	996	Bloomfield		35	13	020	997
Black Bay		35	47	076	516	Bloomfield Estates		35	06	008	505
Black Bridge		35	44	018	998	Bloomington		35	30	035	541
Black Creek		35	13	020	997	Bloomington		35	01	042	996
Black Creek		35	26	003	539	Bloomington		35	19	044	535
Black Creek Trailer Park		35	26	003	539	Bloomsburg		35	28	052	547
Black Donald		35	47	008	997	Bloordale Gardens		35	20	005	535
Black Hawk		35	59	024	998	Blossom Park		35	06	008	505
Black Horse		35	43	007	535	Blount		35	22	012	535
Black Horse Corner		35	26	037	539	Blount		35	56	092	997
Black Lake		35	43	015	996	Blue		35	59	040	997
Black Rapids		35	07	021	996	Blue Church		35	07	006	512
Black River		35	01	011	501	Blue Corners		35	02	010	996
Black River-Matheson	TP	35	56	014	997	Blue Lake Road		35	60	090	997
Black Road		35	49	003	997	Blue Mountain		35	15	030	997
Blackburn		35	06	008	505	Blue Point		35	38	035	996
Blackburn Hamlet		35	06	008	505	Blue Springs		35	24	009	535
Blackheath		35	25	005	537	Blue Water Beach		35	40	025	998
Blacks Corners		35	09	024	996	Bluevale		35	40	050	998
Blacks Corners		35	22	008	996	Bluevale Siding		35	40	050	998
Blacks Corners		35	25	005	537	Bluewater	MU	35	40	010	997
Blacks Point		35	40	025	998	Bluewater Beach		35	43	068	996

Tableau 8 Index des noms de localité et code de subdivision de recensement correspondant, selon la province et le territoire, 2011 (suite)

Nom de localité	Genre de SDR	PR	DR	SDR	RMR / AR / ZIM	Nom de localité	Genre de SDR	PR	DR	SDR	RMR / AR / ZIM
Ontario (suite)						Boston		35	28	052	547
Blyth		35	40	055	998	Boston Creek		35	54	094	997
Blythe Shore		35	16	010	530	Boston Mills		35	21	024	535
Blytheswood		35	37	003	557	Bosworth		35	23	033	997
Boakview		35	49	039	997	Botany		35	36	020	556
Bobcaygeon		35	16	010	530	Bothwell		35	36	020	556
Bobcaygeon/Verulam		35	16	010	530	Bothwell Country Estates		35	39	005	996
Bobs Lake		35	10	020	521	Bothwell Station		35	36	020	556
Bogart		35	12	030	996	Bothwell's Corner		35	42	047	996
Bogarttown		35	19	048	535	Boucks Hill		35	01	020	997
Bogies Beach		35	40	063	998	Boulter		35	12	065	997
Bognor		35	42	047	996	Boundry Line		35	12	065	997
Boland's Bay		35	53	005	580	Bourdages Corner		35	57	095	996
Bolger		35	49	039	997	Bourdeau		35	49	024	998
Bolger Bridge		35	49	039	997	Bourget		35	02	036	505
Bolingbroke		35	09	015	997	Bourkes		35	56	098	999
Bolingbroke Siding		35	09	015	997	Bow Lake		35	12	058	998
Bolkow		35	52	093	996	Bowen Corner		35	12	061	998
Bolsover		35	16	010	530	Bowermans		35	13	020	997
Bolton		35	21	024	535	Bowers Beach		35	43	031	567
Bon Air		35	49	096	997	Bowesville		35	06	008	505
Bon Echo		35	10	045	997	Bowker		35	58	028	595
Bon Secours Beach		35	43	017	568	Bowling Green		35	22	008	996
Bona Vista		35	44	042	998	Bowmanville		35	18	017	532
Bonarlaw		35	12	020	996	Bowmanville - Newcastle		35	18	017	532
Bond Head		35	43	014	535	Bowood		35	39	033	555
Bondi Village		35	44	027	997	Bowser's Corner		35	51	021	998
Bond's Corners		35	32	042	544	Box Alder		35	59	016	998
Bonfield	TP	35	48	027	575	Box Grove		35	19	036	535
Bongard		35	13	020	997	Boyds		35	09	039	997
Bongard Corners		35	13	020	997	Boyle		35	26	021	996
Bonheur		35	60	090	997	Boyne		35	24	009	535
Boninville		35	53	005	580	Bracebridge	T	35	44	018	998
Bonnechere		35	47	033	997	Brackenrig		35	44	053	997
Bonnechere Valley	TP	35	47	035	997	Bradburn Subdivision		35	32	004	546
Bonnie Beach		35	43	019	569	Bradens Bay		35	43	023	996
Bonnie Doone		35	38	035	996	Bradford		35	43	014	535
Bonville		35	01	011	501	Bradford West Gwillimbury	T	35	43	014	535
Bookton		35	28	052	547	Bradley		35	36	020	556
Boon		35	57	095	996	Bradley		35	41	032	998
Booth		35	48	034	575	Bradley Subdivision		35	54	044	997
Booth Landing		35	48	031	996	Bradlo		35	56	092	997
Booth's Harbour		35	28	052	547	Bradshaw		35	10	020	521
Boothville		35	42	005	997	Bradshaw		35	38	003	562
Borden		35	43	021	996	Brady Lake		35	46	015	997
Borden Farm		35	06	008	505	Braeheid Survey		35	25	005	537
Bordenwood		35	10	035	997	Braemar		35	32	038	996
Bornholm		35	31	025	997	Braemar Park		35	06	008	505
Bornish		35	39	041	996	Braeside		35	47	003	997
Borups Corners		35	60	090	997	Bramalea		35	21	010	535
Bosanquet		35	38	040	997	Bramalea Woods		35	21	010	535
Boskung		35	46	018	997	Bramhall Trailer Park		35	43	071	571
Boston		35	24	015	535	Bramley		35	43	017	568

Tableau 8 Index des noms de localité et code de subdivision de recensement correspondant, selon la province et le territoire, 2011 (suite)

Nom de localité	Genre de SDR	PR	DR	SDR	RMR / AR / ZIM	Nom de localité	Genre de SDR	PR	DR	SDR	RMR / AR / ZIM
Ontario (suite)						Brinsley		35	39	041	996
Brampton	CY	35	21	010	535	Brinston		35	01	020	997
Branchton		35	30	004	541	Brisbane		35	23	017	996
Brandy Point		35	31	025	997						
Brant	CY	35	29	005	543	Brisson		35	02	048	505
Brant		35	29	006	543	Britainville		35	51	006	998
						Britannia		35	06	008	505
Brant		35	41	032	998	Britannia		35	21	005	535
Brant Hills		35	24	002	537	Britannia		35	44	027	997
Brantford	CY	35	29	006	543	Britannia Bay		35	06	008	505
Braund Port		35	15	014	529	Britannia Heights		35	06	008	505
Brawny		35	48	091	998	Britannia Road		35	44	042	998
						Britt		35	49	096	997
Bray Lake		35	49	054	997	Britt part A		35	49	096	997
Breadalbane		35	01	050	997						
Brechin		35	43	019	569	Britt part B		35	52	036	997
Brechin Beach		35	43	019	569	Britt Station		35	49	096	997
Brechin East		35	43	019	569	Britton		35	31	040	997
						Broadbent		35	49	028	997
Brechin Point		35	43	019	569	Broadview Gardens		35	57	061	590
Breezy's Corners		35	25	005	537						
Bremner		35	58	090	996	Brock	TP	35	18	039	996
Brennan Harbour		35	57	039	997	Brock Gardens		35	25	005	537
Brent		35	48	091	998	Brock Road		35	18	001	535
						Brockley		35	39	036	555
Brentha		35	54	044	997	Brocks Beach		35	43	064	996
Brentwood		35	43	005	996						
Breslau		35	30	035	541	Brocksden		35	31	030	996
Brethour	TP	35	54	032	999	Brockton	MU	35	41	032	998
Brewer Lake		35	10	020	521	Brockville	CY	35	07	015	512
						Brodhagen		35	31	025	997
Brewers Mills		35	10	010	521	Brodie		35	01	050	997
Briargreen		35	06	008	505						
Briars Park		35	19	070	535	Brodie		35	53	005	580
Brickley		35	14	045	997	Bromley		35	47	043	997
Bridge End		35	01	005	996	Bronson		35	12	061	998
						Bronson Station		35	12	061	998
Bridgedale Subdivision		35	44	042	998	Bronte		35	24	001	535
Bridgenorth		35	15	015	529						
Bridgenorth - Chemong Park Area		35	15	015	529	Bronte Station		35	24	001	535
Bridgeport		35	30	013	541	Brooke		35	09	015	997
Bridgeview		35	37	039	559	Brooke		35	38	015	997
						Brooke		35	42	053	566
Bridgeview Survey		35	24	002	537	Brooke-Alvinston	MU	35	38	015	997
Bridlewood		35	06	008	505						
Brient		35	57	076	998	Brookfield		35	26	043	539
Brier Hill		35	07	021	996	Brookfield		35	57	061	590
Brigden		35	38	003	562	Brooklin		35	18	009	532
						Brooks Landing		35	49	036	998
Bright		35	32	045	996	Brooks Mill		35	44	027	997
Brighton	MU	35	14	004	997						
Brighton Beach		35	19	070	535	Brookside		35	32	027	996
Brighton Beach		35	37	039	559	Brookside		35	14	024	996
Bright's Grove		35	38	030	562	Brookville		35	24	009	535
						Brotherston		35	31	040	997
Brightside		35	09	039	997	Brougham		35	18	001	535
Brignall		35	49	003	997						
Brimstone		35	21	024	535	Brougham		35	47	008	997
Brindle Crossing		35	47	076	516	Broughdale		35	39	036	555
Brinka		35	60	090	997	Broulan Reef		35	56	027	586
						Brouseville		35	07	004	997
Brinklow		35	12	051	997	Brower		35	56	092	997
Brinkman's Corners		35	41	069	997						

Tableau 8 Index des noms de localité et code de subdivision de recensement correspondant, selon la province et le territoire, 2011 (suite)

Nom de localité	Genre de SDR	PR	DR	SDR	RMR / AR / ZIM	Nom de localité	Genre de SDR	PR	DR	SDR	RMR / AR / ZIM
Ontario (suite)						Buller Siding		35	12	030	996
Brown Hill		35	19	054	535	Bullock		35	09	039	997
Brown House Corner		35	01	005	996	Bullocks Corners		35	25	005	537
Brown Point		35	15	044	996	Bummers' Roost		35	49	096	997
Browning Island		35	44	018	998	Bunessan		35	42	004	997
Brownrigg		35	56	092	997	Bunker Hill		35	01	011	501
Browns Brae		35	44	027	997	Bunyan		35	38	030	562
Browns Corners		35	20	005	535	Bur Creek		35	10	010	521
Brown's Corners		35	19	036	535	Burchell Lake		35	58	090	996
Brown's Corners		35	32	002	996	Burditt Lake		35	59	090	998
Brown's Corners		35	32	027	996	Burford		35	29	005	543
Brownsville		35	32	012	996	Burgess Mines		35	12	065	997
Brownsville Station		35	32	012	996	Burgessville		35	32	002	996
Bruce		35	41	024	998	Burgoyne		35	41	043	997
Bruce		35	41	043	997	Burke Settlement		35	10	035	997
Bruce		35	41	055	997	Burketon Station		35	18	017	532
Bruce Beach		35	41	015	998	Burk's Falls	VL	35	49	022	998
Bruce Farm		35	06	008	505	Burleigh and Anstruther		35	15	037	997
Bruce Lake		35	60	032	998	Burleigh Falls		35	15	044	996
Bruce Mines	T	35	57	021	997	Burlington	CY	35	24	002	537
Bruce Station		35	57	019	997	Burlington Beach		35	24	002	537
Brucevale		35	23	009	550	Burnaby		35	26	014	539
Brucefield		35	40	010	997	Burnbrae		35	14	045	997
Bruces		35	29	005	543	Burnhamthorpe		35	21	005	535
Bruceton		35	47	020	998	Burnley		35	14	024	996
Brudenell		35	47	020	998	Burns		35	31	030	996
Brudenell and Lyndoch		35	47	020	998	Burnside		35	43	015	996
Brudenell, Lyndoch and Raglan	TP	35	47	020	998	Burnstown		35	47	003	997
Brumfield		35	47	075	515	Burnt Hills		35	10	020	521
Brunetville		35	56	066	998	Burnt Island		35	51	094	999
Brunner		35	31	030	996	Burnt River		35	16	010	530
Brunswick		35	16	010	530	Burpee		35	51	028	999
Brussels		35	40	040	997	Burpee and Mills	TP	35	51	028	999
Bryanston		35	39	033	555	Burr		35	13	020	997
Buchanan		35	25	005	537	Burridge		35	10	020	521
Buck Lake		35	10	020	521	Burriss		35	59	016	998
Buckham's Bay		35	06	008	505	Burritts Rapids		35	07	065	996
Buckhorn		35	15	044	996	Burstrom's Trailer Park		35	58	090	996
Buckhorn Estates		35	15	044	996	Burtch		35	29	005	543
Buckhorn Heights		35	15	015	529	Burton		35	18	020	996
Buckhorn Sands		35	15	015	529	Burton		35	49	039	997
Buckley		35	57	061	590	Burwash		35	52	093	996
Buckskin		35	43	015	996	Burys Green		35	16	010	530
Bucyrus		35	57	095	996	Bush Glen		35	01	011	501
Buda		35	58	090	996	Bushnell		35	48	094	996
Budd Mills		35	47	070	996	Buskegau		35	56	092	997
Buena Vista Park		35	43	015	996	Busteed		35	60	090	997
Buffalo Heights		35	26	003	539	Busy Bee Corners		35	37	028	559
Buffalo Rock		35	48	094	996	Butler		35	60	090	997
Buffalo-Ankerite		35	56	027	586	Buttermilk Falls		35	46	018	997
Bulgers Corners		35	47	043	997	Butternut Bay		35	07	014	512
Buller		35	12	030	996	Butternut Creek Estates		35	10	010	521
Buller		35	46	015	997	Butter's Subdivision		35	14	019	996

Tableau 8 Index des noms de localité et code de subdivision de recensement correspondant, selon la province et le territoire, 2011 (suite)

Nom de localité	Genre de SDR	PR	DR	SDR	RMR / AR / ZIM	Nom de localité	Genre de SDR	PR	DR	SDR	RMR / AR / ZIM
Ontario (suite)						Camb-Ross Estates		35	02	025	996
Button's Corners		35	54	094	997	Camden		35	36	020	556
Buttonville		35	19	036	535	Camden East		35	11	030	996
Buzwah		35	51	043	998	Camel Chute		35	47	008	997
Byersville		35	15	014	529	Camelot Beach		35	26	014	539
Byes Corner		35	57	095	996	Cameron		35	15	003	996
Byng		35	28	018	996	Cameron		35	16	010	530
Byng Inlet		35	49	096	997	Cameron		35	48	013	997
Byrnedale		35	37	064	559	Cameron Falls		35	58	090	996
Byron		35	39	036	555	Cameron Lake		35	41	069	997
Cabbagetown		35	20	005	535	Cameron Subdivision		35	47	003	997
Cache Bay		35	48	055	997	Camerons Point		35	01	005	996
Cachet		35	19	036	535	Camilla		35	22	012	535
Caderette		35	48	055	997	Camlachie		35	38	035	996
Cadillac Boulevard		35	16	010	530	Camp Bigwee		35	48	069	997
Cadmus		35	18	020	996	Camp Cayuga		35	48	069	997
Caesarea		35	18	020	996	Camp Champlain		35	48	044	575
Cahore		35	01	042	996	Camp Chimo		35	48	069	997
Cainsville		35	29	005	543	Camp Cochrane		35	48	069	997
Caintown		35	07	017	996	Camp Kagawong		35	16	010	530
Cairngorm		35	39	047	555	Camp Kenda		35	52	093	996
Cairo		35	38	007	996	Camp Kenogaming		35	52	093	996
Caistor Centre		35	26	021	996	Camp Ketchini		35	52	093	996
Caistorville		35	26	021	996	Camp Oconto		35	10	035	997
Calabogie		35	47	008	997	Camp Robinson		35	60	090	997
Calamity Corners		35	39	036	555	Camp Wanapitei		35	48	069	997
Calderwood		35	42	004	997	Camp White Bear		35	48	069	997
Caldwell		35	48	055	997	Camp Wigwasati		35	48	069	997
Caledon	T	35	21	024	535	Campania		35	22	008	996
Caledon East		35	21	024	535	Campbell Maxwell Front		35	10	010	521
Caledon Village		35	21	024	535	Campbell part A		35	51	006	998
Caledonia		35	02	025	996	Campbell part B		35	51	017	998
Caledonia		35	28	018	996	Campbellcroft		35	14	020	528
Caledonia Front		35	02	025	996	Campbellford		35	14	045	997
Caledonia Springs		35	02	025	996	Campbellford/Seymour		35	14	045	997
California		35	07	040	997	Campbells Beach		35	16	010	530
California		35	09	039	997	Campbells Corners		35	07	004	997
Caliper Lake		35	60	008	997	Campbells Cross		35	21	024	535
Callander	MU	35	49	066	575	Campbellton		35	34	030	996
Callowood		35	43	003	996	Campbelltown		35	15	005	529
Callum		35	52	013	996	Campbellvale		35	39	015	555
Calm Lake		35	59	090	998	Campbellville		35	24	009	535
Calong		35	58	075	998	Campden		35	26	057	539
Calstock		35	56	095	998	Camperdown		35	42	045	997
Calton		35	34	010	996	Canaan		35	02	036	505
Calvin	TP	35	48	022	997	Canada Outdoor Camping		35	06	008	505
Calvin Park		35	10	010	521	Canal		35	44	042	998
Camborne		35	14	019	996	Canborough		35	28	018	996
Cambray		35	16	010	530	Candyville		35	34	010	996
Cambrian Heights		35	53	005	580	Cane		35	54	094	997
Cambridge		35	02	025	996	Canfield		35	28	018	996
Cambridge	CY	35	30	010	541	Canfield Junction		35	28	018	996
Cambridge Forest Estates		35	02	025	996	Cankerville		35	14	004	997

Tableau 8 Index des noms de localité et code de subdivision de recensement correspondant, selon la province et le territoire, 2011 (suite)

Nom de localité	Genre de SDR	PR	DR	SDR	RMR / AR / ZIM	Nom de localité	Genre de SDR	PR	DR	SDR	RMR / AR / ZIM
Ontario (suite)						Carnegie Beach		35	18	020	996
Cannamore		35	01	042	996	Carol Richard Park		35	53	005	580
Cannifton		35	12	005	522	Caroline Village		35	09	021	997
Canning		35	32	045	996	Carp		35	06	008	505
Cannington		35	18	039	996	Carpin Beach		35	57	061	590
Canoe Lake		35	48	091	998	Carr		35	49	096	997
Canonto		35	10	045	997	Carrick		35	41	004	998
Canton		35	14	020	528	Carr's Landing		35	53	005	580
Canyon		35	57	095	996	Carrville		35	19	028	535
Canyon		35	60	090	997	Carry		35	57	095	996
Cape Chin		35	41	069	997	Carrying Place		35	13	020	997
Cape Chin North		35	41	069	997	Carson		35	52	093	996
Cape Chin South		35	41	069	997	Carson Grove		35	06	008	505
Cape Croker		35	41	060	998	Carson Lake		35	47	030	997
Capreol		35	53	005	580	Carsonby		35	06	008	505
Caradoc		35	39	015	555	Cars		35	49	019	997
Caramat		35	58	075	998	Carters Corners		35	58	011	595
Carden		35	16	010	530	Carterton		35	57	001	996
Carden/Dalton		35	16	010	530	Carthage		35	31	030	996
Cardiff		35	46	005	997	Carthew Bay		35	43	023	996
Cardinal		35	07	004	997	Cartier		35	52	093	996
Cardinal Heights		35	06	008	505	Casey	TP	35	54	029	584
Cardinal Woods Subdivision		35	22	012	535	Cashel		35	19	036	535
Cardwell		35	22	012	535	Cashions Glen		35	01	005	996
Cargill		35	41	032	998	Cashtown Corners		35	43	005	996
Cargill Siding		35	41	032	998	Casimir		35	52	004	996
Carholme		35	28	052	547	Cass Bridge		35	01	030	996
Caribou Falls		35	60	090	997	Cassburn		35	02	010	996
Carleton Heights		35	06	008	505	Cassel		35	32	038	996
Carleton Place	T	35	09	028	996	Casselman	VL	35	02	044	996
Carleton Square		35	06	008	505	Castile		35	47	035	997
Carley		35	43	023	996	Castle Glen Estates		35	42	045	997
Carleys Corner		35	07	052	997	Castle Green		35	24	001	535
Carling	TP	35	49	036	998	Castle Heights		35	06	008	505
Carlingford		35	31	025	997	Castleberg		35	21	024	535
Carlington		35	06	008	505	Castleford		35	47	046	997
Carlingwood		35	06	008	505	Castlemore		35	21	010	535
Carlisle		35	25	005	537	Castleton		35	14	014	996
Carlisle		35	39	041	996	Casummit Lake		35	60	090	997
Carlow		35	12	065	997	Caswell's Beach		35	43	071	571
Carlow		35	40	063	998	Cat Lake		35	60	090	997
Carlow/Mayo	TP	35	12	065	997	Cat Lake 63C	IRI	35	60	054	999
Carlsbad Springs		35	06	008	505	Cataract		35	21	024	535
Carlsruhe		35	41	004	998	Cataraqui		35	10	010	521
Carlton Park		35	26	053	539	Catchacoma		35	15	044	996
Carluka		35	25	005	537	Catchacoma Lake		35	15	044	996
Carlyon		35	43	015	996	Cathcart		35	29	005	543
Carman		35	14	004	997	Causeway View Drive		35	15	015	529
Carmel		35	14	024	996	Cavan		35	15	013	529
Carmel		35	15	013	529	Cavan Station		35	15	013	529
Carmunnock		35	31	025	997	Cavan-Millbrook-North Monaghan		35	15	013	529
Carnarvon		35	46	018	997	Cavan-Monaghan	TP	35	15	013	529
Carnarvon		35	51	006	998	Convall		35	58	090	996

Tableau 8 Index des noms de localité et code de subdivision de recensement correspondant, selon la province et le territoire, 2011 (suite)

Nom de localité	Genre de SDR	PR	DR	SDR	RMR / AR / ZIM	Nom de localité	Genre de SDR	PR	DR	SDR	RMR / AR / ZIM
Ontario (suite)						Central Manitoulin	TP	35	51	006	998
Caverlys Landing		35	11	035	997	Central Park		35	06	008	505
Cavers		35	58	090	996	Central Patricia		35	60	049	999
Cawaja Beach		35	43	068	996	Centralia		35	40	005	997
Cayuga		35	28	018	996	Centre		35	13	020	997
Cecebe		35	49	043	997	Centre Dummer		35	15	023	529
Cedar Acres		35	06	008	505	Centre Hastings	MU	35	12	026	996
Cedar Bay		35	16	010	530	Centre Inn		35	23	009	550
Cedar Bay		35	26	011	539	Centre Lake Junction		35	47	090	996
Cedar Beach		35	18	039	996	Centre Wellington	TP	35	23	025	531
Cedar Beach		35	37	013	557	Centrefield		35	02	023	996
Cedar Beach		35	47	075	515	Centrepointe		35	06	008	505
Cedar Creek		35	14	004	997	Centreton		35	14	024	996
Cedar Croft		35	49	043	997	Centretown		35	06	008	505
Cedar Dale		35	18	013	532	Centreview		35	12	076	997
Cedar Glen		35	16	010	530	Centreville		35	11	030	996
Cedar Grove		35	01	011	501	Centreville		35	30	013	541
Cedar Grove		35	19	036	535	Centreville		35	32	012	996
Cedar Harbour		35	43	017	568	Centreville		35	41	069	997
Cedar Heights		35	57	061	590	Centreville		35	42	047	996
Cedar Hill		35	09	030	996	Centurion		35	44	042	998
Cedar Lake		35	10	020	521	Century Heights		35	40	063	998
Cedar Lake		35	60	090	997	Ceylon		35	42	015	997
Cedar Mills		35	21	024	535	Chaffey's Locks		35	07	040	997
Cedar Mount		35	43	017	568	Chaffey's Locks		35	07	040	997
Cedar Nook		35	44	065	997	Chalk River		35	47	090	996
Cedar Point		35	16	010	530	Chaloo Acres North		35	09	010	997
Cedar Point		35	38	040	997	Chaloo Acres South		35	09	010	997
Cedar Point		35	43	068	996	Chamberlain	TP	35	54	054	997
Cedar Ridge		35	06	008	505	Chambers Corners		35	26	014	539
Cedar Shores		35	18	020	996	Champlain	TP	35	02	010	996
Cedar Springs		35	24	002	537	Champlain Heights		35	16	010	530
Cedar Springs		35	36	020	556	Champlain Park		35	06	008	505
Cedar Valley		35	15	013	529	Champlain Park		35	48	044	575
Cedar Valley		35	19	044	535	Chandler's Corners		35	16	010	530
Cedar Valley		35	23	017	996	Chandos		35	15	037	997
Cedar Village		35	44	053	997	Chandos Lake		35	15	037	997
Cedarbrae		35	19	070	535	Channel View Estates		35	10	010	521
Cedardale		35	06	008	505	Chantler		35	26	028	539
Cedardale		35	09	039	997	Chantry		35	07	040	997
Cedarhurst Beach		35	18	039	996	Chapleau	TP	35	52	092	998
Cedarhurst Park		35	37	013	557	Chapleau		35	52	093	996
Cedarmont Beach		35	43	023	996	Chapleau 74A	IRI	35	52	053	999
Cedarvale		35	20	005	535	Chapleau 75	IRI	35	52	058	999
Cedarvale Mystic Meadow		35	15	015	529	Chapman		35	12	030	996
Cedarview		35	38	040	997	Chapman		35	49	043	997
Cedarville		35	42	005	997	Chapman's Landing		35	49	071	996
Cedarville		35	43	003	996	Chapple	TP	35	59	024	998
Centennial		35	20	005	535	Chaput Hughes		35	54	068	998
Central		35	25	005	537	Charing Cross		35	36	020	556
Central Elgin	MU	35	34	020	555	Charlemont		35	38	003	562
Central Frontenac	TP	35	10	035	997	Charleston		35	07	042	996
Central Huron	MU	35	40	025	998	Charleville		35	07	006	512

Tableau 8 Index des noms de localité et code de subdivision de recensement correspondant, selon la province et le territoire, 2011 (suite)

Nom de localité	Genre de SDR	PR	DR	SDR	RMR / AR / ZIM	Nom de localité	Genre de SDR	PR	DR	SDR	RMR / AR / ZIM
Ontario (suite)						Chiselhurst		35	40	040	997
Charlore Park		35	16	010	530	Chisholm	TP	35	48	031	996
Charlotte Lake		35	47	020	998	Chisholm's Mills		35	12	001	996
Charlottenburgh		35	01	005	996	Chiswick		35	48	031	996
Charlottenburgh Park		35	01	005	996	Christian Island		35	43	069	997
Charlton		35	54	044	997	Christian Island 30	IRI	35	43	069	997
Charlton and Dack	MU	35	54	044	997	Christian Island 30A	IRI	35	43	070	999
Charnwood		35	24	001	535	Christian Valley		35	49	071	996
Chartrand Corner		35	52	001	997	Christie		35	49	003	997
Chase Corners		35	15	030	997	Christie Beach		35	42	045	997
Chase Place		35	16	010	530	Christie Lake		35	09	015	997
Chatham		35	36	020	556	Christies Corner		35	25	005	537
Chatham-Kent	MU	35	36	020	556	Christina		35	39	015	555
Chats Haven		35	47	002	997	Chudleigh		35	52	093	996
Chatsworth	TP	35	42	037	996	Chukuni River		35	60	090	997
Chatterton		35	12	015	522	Chukuni Subdivision		35	60	042	998
Cheapside		35	28	018	996	Churchill		35	23	017	996
Cheddar		35	46	005	997	Churchill		35	43	017	568
Chedoke Park		35	25	005	537	Churchill Heights		35	01	011	501
Cheeseborough		35	07	021	996	Churchville		35	21	010	535
Chelmsford		35	53	005	580	Churchville		35	34	042	997
Chelsea Green		35	39	036	555	Chute-à-Blondeau		35	02	001	996
Cheltenham		35	21	024	535	Citizen's Drive		35	60	090	997
Cheminis		35	54	058	998	City View		35	06	008	505
Chemong Heights		35	15	015	529	Clachan		35	36	020	556
Chemong Park		35	15	015	529	Claireville		35	20	005	535
Chenau		35	47	056	997	Clairlea		35	20	005	535
Cheney		35	02	036	505	Clanbrassil		35	28	018	996
Chepstow		35	41	032	998	Clandeboye		35	39	060	996
Cherry		35	19	046	535	Clappison's Corners		35	25	005	537
Cherry Grove		35	39	027	555	Clara Belle		35	53	005	580
Cherry Heights		35	25	005	537	Claraday		35	15	014	529
Cherry Lane Estates		35	37	003	557	Clardon Beach		35	19	070	535
Cherry Valley		35	13	020	997	Clare		35	23	050	997
Cherrywood		35	18	001	535	Claremont		35	18	001	535
Cherrywood Acres		35	26	043	539	Clarence		35	02	036	505
Cherrywood Station		35	18	001	535	Clarence Creek		35	02	036	505
Chesley		35	41	043	997	Clarence-Rockland	CY	35	02	036	505
Chesterfield		35	32	045	996	Clarendon		35	10	045	997
Chesterville		35	01	030	996	Clarendon and Miller		35	10	045	997
Chestnut Hills		35	20	005	535	Clarendon Station		35	10	035	997
Chetwynd		35	49	019	997	Clarina		35	15	023	529
Chikopi		35	49	043	997	Clarington	MU	35	18	017	532
Childs Mines		35	12	065	997	Clarkdon		35	60	090	997
Chimney		35	07	017	996	Clarke		35	18	017	532
Chippawa		35	26	043	539	Clarke's Corners		35	41	069	997
Chippawa Hill		35	41	057	998	Clarks Hollow		35	18	001	535
Chippewa		35	11	030	996	Clarks Church		35	41	015	998
Chippewa Falls		35	57	095	996	Clarks Corners		35	20	005	535
Chippewas of Georgina Island						Clarksburg		35	42	045	997
First Nation	IRI	35	19	076	535	Clarksdale		35	24	002	537
Chippewas of the Thames						Clarkson		35	21	005	535
First Nation 42	IRI	35	39	017	997	Claude		35	21	024	535

Tableau 8 Index des noms de localité et code de subdivision de recensement correspondant, selon la province et le territoire, 2011 (suite)

Nom de localité	Genre de SDR	PR	DR	SDR	RMR / AR / ZIM	Nom de localité	Genre de SDR	PR	DR	SDR	RMR / AR / ZIM
Ontario (suite)						Cockburn Island	TP	35	51	034	999
Clavering		35	41	055	997	Codes Corner		35	10	010	521
Clay Bank		35	47	003	997	Codrington		35	14	004	997
Clay Hills		35	41	060	998	Cody's Corners		35	32	027	996
Clay Valley		35	47	003	997	Coe Hill		35	12	054	997
Clayton		35	09	030	996	Cognashene		35	44	065	997
Clear Creek		35	28	052	547	Cognashene Island		35	44	065	997
Clear Lake		35	44	018	998	Coins Gratton		35	02	023	996
Clear Lake		35	46	015	997	Colbeck		35	22	010	996
Clear Lake		35	49	014	997	Colborne		35	14	014	996
Cleardale		35	39	036	555	Colborne		35	28	052	547
Clearview		35	06	008	505	Colborne		35	40	063	998
Clearview		35	24	001	535	Colchester		35	37	016	996
Clearview	TP	35	43	005	996	Colchester North		35	37	016	996
Clearview Crescent		35	42	047	996	Colchester South		35	37	016	996
Clearview Estates		35	25	005	537	Cold Springs		35	14	019	996
Clearview Heights		35	19	049	535	Cold Springs		35	15	005	529
Clearville		35	36	020	556	Cold Springs		35	51	017	998
Clearwater		35	38	030	562	Coldsprings		35	15	014	529
Clearwater Bay		35	60	090	997	Coldstream		35	39	033	555
Clearwater Beach		35	43	023	996	Coldwater		35	43	015	996
Clearwater Beach		35	43	068	996	Coldwell		35	58	090	996
Cliffcrest		35	20	005	535	Cole Lake		35	10	035	997
Clifford		35	23	043	997	Cole Wharf		35	13	020	997
Cliffside		35	20	005	535	Colebrook		35	11	030	996
Clifton		35	26	043	539	Coleman	TP	35	54	001	584
Clinton		35	40	025	998	Colemans		35	26	047	539
Clontarf		35	47	035	997	Coleman's Shore		35	09	024	996
Cloud Bay		35	58	001	595	Coleraine		35	21	010	535
Cloudslee		35	57	019	997	Colgan		35	43	003	996
Clover Valley		35	41	015	998	Colinville		35	38	003	562
Clover Valley		35	51	011	998	Collingwood		35	42	045	997
Cloverdale		35	01	030	996	Collingwood	T	35	43	031	567
Cloyne		35	11	035	997	Collins		35	58	090	996
Club Naturaliste Camp		35	02	001	996	Collins Bay		35	10	010	521
Clute		35	56	042	998	Collins Inlet		35	52	036	997
Clyde		35	30	004	541	Collison Heights		35	15	014	529
Clyde Forks		35	09	039	997	Colonial Acres		35	12	015	522
Clydesville		35	09	039	997	Colpoy's Bay		35	41	055	997
Coatsworth		35	36	020	556	Colquhoun		35	01	020	997
Cobalt	T	35	54	008	584	Colton's Meadow		35	13	020	997
Cobble Hill		35	39	027	555	Columbus		35	18	013	532
Cobden		35	47	056	997	Colwell		35	43	021	996
Coboconk		35	16	010	530	Comber		35	37	064	559
Cobourg	T	35	14	021	527	Combermere		35	47	030	997
Cochenour		35	60	042	998	Comet		35	37	016	996
Cochrane	T	35	56	042	998	Commanda		35	49	096	997
Cochrane		35	56	092	997	Community Beach		35	25	005	537
Cochrane, Unorganized, North Part	NO	35	56	092	997	Concord		35	19	028	535
Cochrane, Unorganized, South East Part	NO	35	56	098	999	Concord Point		35	43	019	569
Cochrane, Unorganized, South West Part	NO	35	56	091	999	Conestoga Family Estates		35	23	050	997
						Conestogo		35	30	035	541

Tableau 8 Index des noms de localité et code de subdivision de recensement correspondant, selon la province et le territoire, 2011 (suite)

Nom de localité	Genre de SDR	PR	DR	SDR	RMR / AR / ZIM	Nom de localité	Genre de SDR	PR	DR	SDR	RMR / AR / ZIM
Ontario (suite)						Corktown		35	25	005	537
Confederation Heights		35	06	008	505	Cormac		35	47	035	997
Coningsby		35	23	017	996	Cornell		35	32	002	996
Coniston		35	53	005	580	Cornwall		35	01	011	501
Conmee	TP	35	58	019	595	Cornwall	CY	35	01	012	501
Conmee		35	58	090	996	Cornwall Centre		35	01	011	501
Conn		35	23	050	997	Cornwall Island		35	01	007	999
Connaught		35	01	030	996	Coronation Gardens		35	18	009	532
Connaught		35	47	043	997	Coronation Park		35	38	030	562
Connaught		35	56	027	586	Corsons		35	16	010	530
Connaught Hill		35	56	027	586	Corunna		35	38	003	562
Connaught Shore		35	15	015	529	Corwhin		35	23	001	550
Connelys		35	14	045	997	Corwin Crescent		35	26	043	539
Connor		35	43	003	996	Cosy Cove		35	12	030	996
Conover		35	22	019	996	Cotieville		35	47	046	997
Conroy		35	31	013	996	Cotnam Island		35	47	075	515
Consecon		35	13	020	997	Cotswold		35	23	043	997
Constance Bay		35	06	008	505	Cottam		35	37	013	557
Constance lake		35	57	095	996	Cottesloe		35	15	023	529
Constance Lake 92	IRI	35	56	095	998	Couchiching 16A	IRI	35	59	063	998
Constant Creek		35	47	035	997	Coughlin		35	58	090	996
Convent Glen		35	06	008	505	Coulson		35	43	023	996
Conway		35	11	015	997	Coulson's Hill		35	43	014	535
Cooke's Shore		35	09	010	997	Coulterville		35	21	024	535
Cooks Mills		35	26	032	539	Country Club Heights		35	16	010	530
Cooks Mills		35	48	044	575	Country Club Village		35	06	008	505
Cookstown		35	43	017	568	Country Hills		35	30	013	541
Cooksville		35	21	005	535	Country Lane Estates		35	46	015	997
Cooper		35	12	036	997	Country Place		35	06	008	505
Cooper Marsh		35	01	005	996	Country View Trailer Park		35	58	090	996
Coopers Falls		35	43	019	569	Country Wood Estates		35	22	016	996
Cooper's Trailer Park		35	15	005	529	Countryside Estates		35	07	006	512
Cootes Paradise		35	25	005	537	Courtcliffe Park		35	25	005	537
Copeland Park		35	06	008	505	Courtice		35	18	017	532
Copenhagen		35	34	010	996	Courtland		35	28	052	547
Copenhagen Trailer Court		35	58	090	996	Courtland Park		35	06	008	505
Copetown		35	25	005	537	Courtlea Trailer Park		35	28	052	547
Copp		35	47	020	998	Courtright		35	38	003	562
Coppell		35	56	092	997	Coutnac Beach		35	43	068	996
Copper Cliff		35	53	005	580	Couttsville		35	54	026	584
Copperhead		35	49	005	997	Cove Beach		35	13	020	997
Copperkettle		35	42	053	566	Cove Beach		35	43	068	996
Coppin's Corners		35	18	029	535	Cove Inlet		35	58	075	998
Coral		35	56	092	997	Cove Road		35	16	010	530
Corbeil		35	48	034	575	Coventry		35	21	024	535
Corbett		35	39	041	996	Coverdale		35	14	021	527
Corbetton		35	22	019	996	Cowan's Bay		35	16	010	530
Corbyville		35	12	005	522	Coxvale		35	10	045	997
Cordova Mines		35	15	030	997	Coyle		35	26	032	539
Corinth		35	34	005	996	Cozy Corners		35	59	047	999
Coristine		35	48	091	998	Craig Henry		35	06	008	505
Corkery		35	06	008	505	Craig Shore		35	09	010	997
Corkery Woods		35	06	008	505	Craighurst		35	43	023	996

Tableau 8 Index des noms de localité et code de subdivision de recensement correspondant, selon la province et le territoire, 2011 (suite)

Nom de localité	Genre de SDR	PR	DR	SDR	RMR / AR / ZIM	Nom de localité	Genre de SDR	PR	DR	SDR	RMR / AR / ZIM
Ontario (suite)						Cross Lake		35	48	001	997
Craigeleith		35	42	045	997	Crosshill		35	30	027	996
Craigshaw Beach		35	19	070	535	Crossland		35	43	009	568
Craigmont		35	12	065	997	Crossley Hunter		35	34	010	996
Craigsholme		35	22	001	996	Croton		35	36	020	556
Cramahe	TP	35	14	014	996	Crow Lake		35	10	035	997
Crampton		35	39	027	555	Crow Lake		35	60	063	999
Cranberry		35	52	036	997	Crowe Bridge		35	14	045	997
Cranbrook		35	40	040	997	Crowes Landing		35	15	023	529
Crane Bay		35	16	010	530	Crowland		35	26	032	539
Cranston		35	28	018	996	Crown Hill		35	43	023	996
Cranstons Beach		35	10	020	521	Croydon		35	11	030	996
Crathie		35	39	047	555	Crozier		35	59	011	999
Crawford		35	42	004	997	Cruickshank		35	42	053	566
Crawford Beach		35	16	010	530	Crumlin		35	39	036	555
Crawford's Grove		35	15	014	529	Cryderman Subdivision		35	53	005	580
Crean Hill		35	53	005	580	Crysler		35	01	042	996
Crediton		35	40	005	997	Crystal		35	07	014	512
Creditville		35	32	045	996	Crystal Bay		35	06	008	505
Cree		35	57	096	998	Crystal Beach		35	06	008	505
Creek Bank		35	23	025	531	Crystal Beach		35	26	003	539
Creemore		35	43	005	996	Crystal Falls		35	48	055	997
Creighton		35	43	023	996	Crystal Lake		35	15	044	996
Creighton		35	53	005	580	Crystal Lake Trailer Court		35	31	030	996
Creighton Heights		35	14	019	996	Crystal Rock		35	07	004	997
Creosote		35	53	005	580	Crystal Springs		35	15	005	529
Crerar		35	52	093	996	Culloden		35	32	012	996
Crescent Bay		35	28	018	996	Culross		35	41	004	998
Crescent Beach		35	19	070	535	Cultus		35	28	052	547
Crescent Beach		35	26	003	539	Cumberland		35	06	008	505
Crescent Harbour		35	43	017	568	Cumberland Beach		35	43	015	996
Crescent Park		35	26	003	539	Cumnock		35	23	025	531
Crescent Town		35	20	005	535	Cundles		35	43	042	568
Cresswell		35	16	010	530	Cunningham's Corners		35	16	010	530
Cressy		35	13	020	997	Curran		35	02	023	996
Crestview		35	06	008	505	Curries		35	32	002	996
Crestview Trailer Park		35	09	010	997	Curry Hill		35	01	005	996
Crewe		35	40	063	998	Curtis Point		35	14	024	996
Crewsons Corners		35	23	017	996	Curve Lake		35	15	019	529
Crieff		35	23	001	550	Curve Lake First Nation 35	IRI	35	15	019	529
Crilly		35	59	090	998	Cushendall		35	10	010	521
Crinan		35	34	042	997	Cutler		35	57	072	997
Croft part A		35	49	043	997	Cyrville		35	06	008	505
Croft part B		35	49	039	997	Dack		35	54	044	997
Crofton		35	13	020	997	Dacre		35	47	035	997
Cromar		35	38	003	562	Dagmar		35	18	009	532
Cromarty		35	31	025	997	Dahlia		35	48	091	998
Crombies		35	22	008	996	Dain City		35	26	032	539
Crooked Bay		35	44	065	997	Dale		35	14	020	528
Crooked Creek		35	18	017	532	Dalhousie Lake		35	09	039	997
Crooks		35	58	001	595	Dalhousie Mills		35	01	005	996
Crookston		35	12	026	996	Dalkeith		35	01	050	997
Crosby		35	07	040	997	Dalmeny		35	06	008	505

Tableau 8 Index des noms de localité et code de subdivision de recensement correspondant, selon la province et le territoire, 2011 (suite)

Nom de localité	Genre de SDR	PR	DR	SDR	RMR / AR / ZIM	Nom de localité	Genre de SDR	PR	DR	SDR	RMR / AR / ZIM
Ontario (suite)						Deer Bay		35	15	015	529
Dalrymple		35	16	010	530	Deer Bay Reach		35	15	044	996
Dalrymple Park		35	16	010	530	Deer Lake		35	46	005	997
Dalston		35	43	023	996	Deer Lake	IRI	35	60	070	999
Dalton		35	16	010	530	Deer Lake		35	60	090	997
Dalton		35	57	095	996	Deer Park		35	20	005	535
Dalton Mills		35	57	095	996	Deerbrook		35	37	064	559
Damascus		35	23	050	997	Deerhurst		35	43	014	535
Dana		35	57	095	996	Deerwood Estates		35	06	008	505
Dancaster Courts		35	25	005	537	Deihl's Point-Sugar Bush Trail		35	16	010	530
Dance		35	59	090	998	Dejong		35	39	047	555
Dane		35	54	094	997	Del Ray		35	20	005	535
Danforth Station		35	20	005	535	Delamere		35	52	093	996
Darbyville		35	24	009	535	Delaware		35	39	033	555
Darling		35	09	039	997	Delaware West		35	39	015	555
Darling		35	44	053	997	Delerin Subdivision		35	23	017	996
Darling Road		35	28	018	996	Delhi		35	28	052	547
Darlingside		35	07	021	996	Delisle's Corners		35	37	034	559
Darlington Station		35	18	017	532	Delmer		35	32	012	996
Darrell		35	36	020	556	Delnite		35	56	027	586
Dartford		35	14	045	997	Deloro		35	12	046	996
Dashwood		35	40	010	997	Delrex		35	24	015	535
Davenport		35	48	091	998	Delta		35	07	040	997
Davidsons Beach		35	10	020	521	Demorestville		35	13	020	997
Davidson's Corners		35	14	020	528	Denbigh		35	11	035	997
Davis Lock		35	07	040	997	Denbigh, Abinger and Ashby		35	11	035	997
Davis Mills		35	47	075	515	Denfield		35	39	033	555
Davisville		35	20	005	535	Denison		35	58	090	996
Dawn		35	38	007	996	Departure Lake		35	56	092	997
Dawn Mills		35	36	020	556	Depew		35	57	091	998
Dawn Valley		35	38	007	996	Depot Harbour		35	49	036	998
Dawn-Euphemia	TP	35	38	007	996	Derby		35	42	053	566
Dawson	TP	35	59	040	997	Dereham Centre		35	32	012	996
Day and Bright Additional		35	57	035	997	Derland		35	48	034	575
Day Mills		35	57	035	997	Dermid		35	59	019	998
Dayton		35	57	035	997	Derry West		35	21	005	535
Daytonia Beach		35	16	010	530	Derrynane		35	23	050	997
Daytown		35	07	040	997	Derryville		35	18	039	996
De Grassi Point		35	43	017	568	Derwent		35	39	027	555
Deacon		35	47	070	996	Désaulniers		35	48	055	997
Dealtown		35	36	020	556	Desbarats		35	57	016	997
Dean Lake		35	57	035	997	Desboro		35	42	037	996
Deanlea Beach		35	43	068	996	Deseronto	T	35	12	002	996
Deans		35	49	095	997	Desert Lake		35	10	020	521
Dearlock		35	59	031	999	Desmond		35	11	030	996
DeCew Falls		35	26	053	539	Detlor		35	12	061	998
Decewsville		35	28	018	996	Deux-Rivières		35	47	098	997
Decker Hollow		35	14	020	528	Devizes		35	39	033	555
Deckers Hill		35	18	001	535	Devlin		35	59	016	998
Dee Bank		35	44	053	997	Devon		35	52	093	996
Deemerton		35	41	004	998	Devonshire		35	56	092	997
Deep Bay		35	46	015	997	Devonshire Township		35	60	008	997
Deep River	T	35	47	096	997	Dewars		35	47	003	997

Tableau 8 Index des noms de localité et code de subdivision de recensement correspondant, selon la province et le territoire, 2011 (suite)

Nom de localité	Genre de SDR	PR	DR	SDR	RMR / AR / ZIM	Nom de localité	Genre de SDR	PR	DR	SDR	RMR / AR / ZIM
Ontario (suite)						Dorchester		35	39	027	555
Dewart Township		35	59	031	999	Doré Bay		35	47	070	996
DeWitts Corners		35	09	015	997	Doresam Trailer Park		35	41	032	998
Dexter		35	34	020	555	Dorion	TP	35	58	034	997
Diamond Lake		35	12	076	997	Dorion Landing		35	58	090	996
Diamond Lake		35	54	062	997	Dorking		35	30	027	996
Dickey Lake		35	12	046	996	Dorland		35	11	015	997
Dickey Plan		35	15	015	529	Dorland		35	32	012	996
Dickson Hill		35	19	036	535	Dorman's Trailer Park		35	09	001	997
Dicksons Corners		35	32	027	996	Dornie		35	01	050	997
Dilke		35	59	040	997	Dornoch		35	42	004	997
Dill Siding		35	53	005	580	Dorset		35	44	027	997
Dillon		35	49	036	998	Dorset Park		35	20	005	535
Dinner Point Depot		35	51	017	998	Dorset Park		35	24	009	535
Dinorwic		35	60	090	997	Douglastown		35	26	003	539
Dirleton		35	06	008	505	Douro		35	15	023	529
Dishnish		35	57	095	996	Douro-Dummer	TP	35	15	023	529
Diver		35	48	094	996	Dover		35	36	020	556
Dixie		35	18	001	535	Dover Centre		35	36	020	556
Dixie		35	21	005	535	Dover Heights		35	01	012	501
Dixon		35	01	011	501	Dowling		35	53	005	580
Dixons Corners		35	01	020	997	Downard		35	56	092	997
Dobbenville		35	23	033	997	Downers Corners		35	15	014	529
Dobbie		35	59	024	998	Downes		35	23	001	550
Dobbinton		35	41	043	997	Downeyville		35	16	010	530
Dobie		35	54	066	999	Downie		35	31	013	996
Dochart Estates		35	47	003	997	Downsview		35	20	005	535
Dock Siding		35	49	003	997	Doyles		35	36	020	556
Dockmure		35	49	003	997	Dracon		35	23	025	531
Doe Lake		35	49	024	998	Dranoel		35	15	013	529
Dogs Nest		35	28	052	547	Drayton		35	23	033	997
Dogtooth Lake		35	60	090	997	Drayton		35	60	034	998
Doherty		35	48	069	997	Drefal		35	52	093	996
Dokis		35	49	077	997	Dresden		35	36	020	556
Dokis 9	IRI	35	49	077	997	Drew		35	23	043	997
Domaine Chartrand		35	02	010	996	Driftwood		35	56	092	997
Dome		35	56	027	586	Driftwood Shores		35	16	010	530
Dome Extension		35	56	027	586	Drocourt		35	49	096	997
Dominionville		35	01	050	997	Dromore		35	42	005	997
Domville		35	07	006	512	Drumbo		35	32	045	996
Don Lita		35	53	005	580	Drummond		35	09	010	997
Don Mills		35	20	005	535	Drummond		35	15	005	529
Don Vale		35	20	005	535	Drummond Centre		35	09	010	997
Donald		35	46	024	997	Drummond Heights		35	26	043	539
Donaldson		35	10	045	997	Drummond/North Elmsley	TP	35	09	010	997
Donaldson's Trailer Park		35	07	021	996	Drumquin		35	24	009	535
Donegal		35	31	040	997	Drury		35	53	005	580
Donegal		35	47	035	997	Dryden		35	31	040	997
Dongola		35	16	010	530	Dryden	CY	35	60	027	998
Donnybrook		35	40	055	998	Dryden's Corner		35	51	006	998
Donwood		35	15	023	529	Drysdale		35	40	010	997
Doon		35	30	013	541	Duart		35	36	020	556
Dorcas Bay		35	41	069	997	Dublin		35	31	025	997

Tableau 8 Index des noms de localité et code de subdivision de recensement correspondant, selon la province et le territoire, 2011 (suite)

Nom de localité	Genre de SDR	PR	DR	SDR	RMR / AR / ZIM	Nom de localité	Genre de SDR	PR	DR	SDR	RMR / AR / ZIM
Ontario (suite)						Duthill		35	38	003	562
Dublin		35	58	090	996	Dutton		35	34	030	996
Dubreuilville	TP	35	57	079	999	Dutton/Dunwich	MU	35	34	030	996
Duck Lake 76B	IRI	35	52	054	999	Duttona Beach		35	34	030	996
Duclos Point		35	19	070	535	Dwight		35	44	027	997
Dudley		35	44	053	997	Dwyer Hill		35	06	008	505
Duff Corners		35	12	030	996	Dyer		35	01	042	996
Dufferin		35	22	008	996	Dyer's Bay		35	41	069	997
Dufferin		35	28	018	996	Dyment		35	60	090	997
Dufferin Bridge		35	49	043	997	Dymond		35	54	020	584
Duff's Corner		35	12	030	996	Dynes		35	24	002	537
Duff's Corners		35	25	005	537	Dyno Estates		35	46	005	997
Duffy		35	26	003	539	Dysart and Others	TP	35	46	024	997
Duffy		35	44	053	997	Dysart, Dudley, Harcourt, Guilford, Harburn, Bruton, Havelock, Eyre and Clyde		35	46	024	997
Dugwal		35	56	027	586	Eabamet Lake		35	60	090	997
Duke Crossing		35	47	076	516	Eades		35	56	092	997
Dulcemaine		35	07	021	996	Eads Bush		35	51	017	998
Duluth Junction		35	59	012	998	Eady		35	43	023	996
Dummer		35	15	023	529	Eagle		35	34	042	997
Dunbar		35	01	020	997	Eagle Lake		35	46	024	997
Dunbarton		35	18	001	535	Eagle Lake		35	49	046	997
Dunblane		35	41	043	997	Eagle Lake		35	60	021	998
Dunboyne		35	34	010	996	Eagle Lake 27	IRI	35	60	024	998
Duncan		35	42	015	997	Eagle Mountain		35	58	090	996
Dunchurch		35	49	039	997	Eagle Place		35	29	006	543
Duncrief		35	39	033	555	Eagle River		35	60	021	998
Dundalk		35	42	005	997	Eagles Nest		35	51	011	998
Dundas		35	25	005	537	Eaglesons Corners		35	06	008	505
Dundela		35	01	020	997	Eamers Corners		35	01	012	501
Dundonald		35	14	014	996	Ear Falls	TP	35	60	032	998
Dundurn		35	28	052	547	Earlton		35	54	036	997
Dunedin		35	43	005	996	Earncliffe		35	22	016	996
Dungannon		35	12	061	998	East Beehive		35	16	010	530
Dungannon		35	40	063	998	East Colborne		35	14	014	996
Dunkeld		35	41	032	998	East Creighton		35	53	005	580
Dunkerron		35	43	014	535	East Cross Developments Trailer Park		35	16	010	530
Dunlop		35	40	063	998	East Ferris	TP	35	48	034	575
Dunnet's Corner		35	52	013	996	East Garafraxa	TP	35	22	001	996
Dunnette Landing		35	14	024	996	East Gwillimbury	T	35	19	054	535
Dunning		35	56	092	997	East Harrow		35	37	016	996
Dunn's Corner		35	32	027	996	East Hawkesbury	TP	35	02	001	996
Dunns Valley		35	57	095	996	East Hungerford		35	12	030	996
Dunnville		35	28	018	996	East Korah		35	57	061	590
Dunrankin		35	57	095	996	East Linton		35	42	053	566
Dunrobin		35	06	008	505	East Luther		35	22	010	996
Dunrobin Shore		35	06	008	505	East Luther Grand Valley	TP	35	22	010	996
Dunsford		35	16	010	530	East McKirdy		35	58	090	996
Duntroon		35	43	005	996	East Oakland		35	29	005	543
Dunvegan		35	01	050	997	East Oro		35	43	023	996
Dunwich		35	34	030	996	East Oxford		35	07	065	996
Durham		35	18	013	532	East Preston		35	30	010	541
Durham		35	42	004	997						
Dutch Line		35	46	015	997						

Tableau 8 Index des noms de localité et code de subdivision de recensement correspondant, selon la province et le territoire, 2011 (suite)

Nom de localité	Genre de SDR	PR	DR	SDR	RMR / AR / ZIM	Nom de localité	Genre de SDR	PR	DR	SDR	RMR / AR / ZIM
Ontario (suite)						Edwards		35	06	008	505
East Wawanosh		35	40	055	998	Edwardsburgh		35	07	004	997
East Williams		35	39	041	996	Edwardsburgh/Cardinal	TP	35	07	004	997
						Edys Mills		35	38	007	996
East Windsor		35	37	039	559	Effingham		35	26	028	539
East York		35	20	005	535						
East Zorra-Tavistock	TP	35	32	038	996	Egan Creek		35	12	051	997
Eastbourne		35	19	070	535	Egan Creek		35	12	061	998
Eastford		35	56	042	998	Eganville		35	47	035	997
						Eganville Station		35	47	035	997
Eastnor		35	41	069	997	Egbert		35	43	021	996
Eastons Corners		35	07	052	997						
Eastside		35	57	061	590	Egerton		35	23	050	997
Eastview		35	10	010	521	Egmondville		35	40	040	997
Eastview		35	15	015	529	Egremont		35	42	005	997
						Egypt		35	19	070	535
Eastview		35	48	044	575	Eight Mile Point		35	43	023	996
Eastview		35	56	066	998						
Eastview Park		35	10	010	521	Ekfrid		35	39	005	996
Eastway Gardens		35	06	008	505	Elba		35	22	012	535
Eastwood		35	32	002	996	Elcho		35	26	021	996
						Elco Beach		35	26	011	539
Eatonville		35	36	020	556	Eldee		35	48	094	996
Eau Claire		35	48	022	997						
Eau Claire Station		35	48	022	997	Elder		35	22	012	535
Ebbs Shore		35	09	010	997	Elder Mills		35	19	028	535
Ebenezer		35	07	021	996	Elder Station		35	19	028	535
						Elderslie		35	41	043	997
Ebenezer		35	12	001	996	Eldon		35	16	010	530
Ebenezer		35	21	010	535						
Ebenezer		35	43	071	571	Eldorado		35	12	036	997
Eberts		35	36	020	556	Eldorado Park		35	21	010	535
Echo		35	10	035	997	Electric		35	36	020	556
						Eley		35	57	035	997
Echo Bay		35	16	010	530	Elford		35	37	013	557
Echo Bay		35	57	051	590						
Echo Beach		35	44	053	997	Elfrida		35	25	005	537
Echo Place		35	29	006	543	Elgeti Subdivision		35	15	005	529
Echo River		35	57	051	590	Elgin		35	07	040	997
						Elgin		35	34	024	555
Eddystone		35	14	024	996	Elgin Mills		35	19	038	535
Eden		35	34	005	996						
Eden Grove		35	07	021	996	Elginburg		35	10	010	521
Eden Grove		35	41	032	998	Elginfield		35	39	060	996
Eden Mills		35	23	009	550	Elimere Point		35	43	071	571
						Elimville		35	40	005	997
Edenhurst		35	41	069	997	Elizabeth		35	59	090	998
Edenvale		35	43	009	568						
Edgar		35	43	023	996	Elizabeth Bay		35	51	028	999
Edgars		35	37	016	996	Elizabeth Gardens		35	24	002	537
Edge Hill		35	42	004	997	Elizabeth Park		35	06	008	505
						Elizabethtown		35	07	014	512
Edgeley		35	19	028	535	Elizabethtown-Kitley	TP	35	07	014	512
Edgewater Beach		35	37	028	559						
Edgewater Park		35	06	008	505	Elizabethville		35	14	020	528
Edgewood Park		35	15	013	529	Elk Lake		35	54	042	997
Edgewood Park		35	26	003	539	Ellengowan		35	41	032	998
						Ellesmere		35	20	005	535
Edison		35	60	090	997	Ellice		35	31	030	996
Edmison Heights		35	15	014	529						
Edmore Beach		35	43	068	996	Elliot Lake	CY	35	57	041	582
Edville		35	14	014	996	Elliott		35	09	015	997
Edward Lake		35	60	090	997	Elliotts Corners		35	43	071	571

Tableau 8 Index des noms de localité et code de subdivision de recensement correspondant, selon la province et le territoire, 2011 (suite)

Nom de localité	Genre de SDR	PR	DR	SDR	RMR / AR / ZIM	Nom de localité	Genre de SDR	PR	DR	SDR	RMR / AR / ZIM
Ontario (suite)						English River		35	60	090	997
Elliott's Trailer Court		35	56	027	586	English River 21	IRI	35	60	058	998
Ellis		35	58	090	996	Ennisclare Park		35	24	001	535
Ellisville		35	07	021	996	Enniskerry		35	06	008	505
Ellsmere Village		35	48	094	996	Enniskillen		35	18	017	532
Ellwood		35	06	008	505	Enniskillen	TP	35	38	016	996
Elm		35	06	008	505	Ennismore		35	15	015	529
Elm Grove Trailer Park		35	19	070	535	Ennotville		35	23	025	531
Elm Tree		35	10	035	997	Enterprise		35	11	030	996
Elm Tree Corners		35	16	010	530	Epping		35	42	015	997
Elma		35	01	020	997	Epsom		35	18	020	996
Elma		35	31	040	997	Eramosa		35	23	009	550
Elmbrook		35	13	020	997	Erbsville		35	30	016	541
Elmdale		35	37	003	557	Erie		35	28	018	996
Elmgrove		35	09	010	997	Erie Beach		35	26	003	539
Elmgrove		35	43	021	996	Erie Beach		35	36	020	556
Elmhedge		35	42	047	996	Erie Curve		35	37	003	557
Elmhurst Beach		35	19	070	535	Erie Rest		35	34	020	555
Elmira		35	30	035	541	Erie View		35	28	052	547
Elmsley Estates		35	09	010	997	Erieau		35	36	020	556
Elmstead		35	37	064	559	Erin	T	35	23	017	996
Elmvale		35	43	009	568	Erin Mills		35	21	005	535
Elmvale Acres		35	06	008	505	Erindale		35	21	005	535
Elmview		35	53	005	580	Erindale Woodlands		35	21	005	535
Elmwood		35	10	010	521	Eringate		35	20	005	535
Elmwood		35	41	032	998	Erinsville		35	11	030	996
Elmwood		35	42	004	997	Erinwood Subdivision		35	23	017	996
Elmwood Acres		35	16	010	530	Ernestown		35	11	005	521
Elويدا		35	07	014	512	Errettsville		35	54	052	997
Elora		35	23	025	531	Errol		35	38	035	996
Elphin		35	09	039	997	Escott		35	07	021	996
Elsas		35	57	095	996	Esher		35	52	093	996
Elsinore		35	41	043	997	Esmonde		35	47	035	997
Elzevir		35	12	030	996	Espanola	T	35	52	026	997
Elzevir and Grimsthorpe		35	12	030	996	Essa		35	43	009	568
Embro		35	32	027	996	Essa	TP	35	43	021	996
Embrun		35	02	048	505	Essex		35	37	013	557
Emerald		35	11	005	521	Essex	T	35	37	016	996
Emerald Isle		35	15	015	529	Essonville		35	46	005	997
Emery		35	07	021	996	Estaire		35	52	093	996
Emery		35	20	005	535	Ethel		35	40	040	997
Emeryville		35	37	064	559	Ethel Park		35	18	039	996
Emily		35	16	010	530	Ethel Siding		35	40	040	997
Emmerton Beach		35	41	015	998	Etobicoke		35	20	005	535
Emo	TP	35	59	019	998	Eton		35	57	095	996
Empy Hill		35	11	015	997	Eton Court		35	38	035	996
Empire Corners		35	28	018	996	Eton Township		35	60	090	997
Emsdale		35	49	014	997	Etonia		35	32	045	996
Ena Lake		35	60	090	997	Eton-Rugby		35	60	090	997
Enfield		35	18	017	532	Ettrick		35	39	033	555
Englehart	T	35	54	052	997	Ettyville		35	02	036	505
English Line		35	14	045	997	Etwell		35	44	042	998
English River		35	58	090	996	Eugenia		35	42	015	997

Tableau 8 Index des noms de localité et code de subdivision de recensement correspondant, selon la province et le territoire, 2011 (suite)

Nom de localité	Genre de SDR	PR	DR	SDR	RMR / AR / ZIM	Nom de localité	Genre de SDR	PR	DR	SDR	RMR / AR / ZIM
Ontario (suite)						Falkenburg Station		35	44	018	998
Euphemia		35	38	007	996	Falkland		35	29	005	543
Euphrasia		35	42	015	997	Fallbrook		35	09	015	997
						Fallowfield		35	06	008	505
Eureka		35	52	093	996	Fallowfield Station		35	06	008	505
Evans Corner		35	43	071	571	Falls View		35	26	043	539
Evansville		35	48	055	997	Family Trailer Park		35	53	005	580
Evansville		35	51	028	999	Fanshawe		35	39	036	555
Evanturel		35	02	010	996	Faraday		35	12	054	997
Evanturel	TP	35	54	049	997	Faraday	TP	35	12	058	998
Evelyn		35	39	027	555	Farewell		35	23	050	997
Everard		35	58	090	996	Fargo		35	36	020	556
Everett		35	43	003	996	Farlain Lake		35	43	068	996
Everglades Trailer Park		35	30	004	541	Farlane		35	60	090	997
						Farleys Corners		35	49	096	997
Eversley		35	19	049	535						
Everton		35	23	009	550	Farleyville		35	23	033	997
Ewan		35	15	044	996	Farlinger		35	58	075	998
Exeter		35	40	005	997	Farmington		35	22	008	996
Exton		35	58	075	998	Farnham		35	23	001	550
						Farquhar		35	40	005	997
Eyre Corners		35	07	040	997	Farrell Corners		35	12	030	996
Facer		35	26	053	539	Farrington		35	59	090	998
Factory Island 1	IRI	35	56	094	999	Fassifern		35	01	050	997
Fair Oaks Point		35	15	044	996	Fauquier		35	56	052	997
Fair Valley		35	43	023	996	Fauquier-Strickland	TP	35	56	052	997
Fairbairn Meadows		35	15	015	529	Fauteux Project		35	02	010	996
Fairbank		35	20	005	535	Favel		35	60	090	997
Faircrest		35	06	008	505	Favourable Lake		35	60	071	999
Fairfax		35	07	021	996	Fawcettville		35	13	020	997
Fairfield		35	07	014	512	Fawn Bay		35	43	019	569
Fairfield East		35	07	014	512	Fawn Island		35	38	003	562
Fairfield Heights		35	06	008	505	Featherstone		35	28	018	996
Fairfield Plain		35	29	005	543	Featherstone Point		35	28	018	996
Fairground		35	28	052	547	Federal		35	06	008	505
Fairhaven		35	20	005	535	Fee Spur		35	58	090	996
Fairholme		35	49	039	997	Feeder		35	26	014	539
Fairholme Park		35	09	021	997	Fee's Landing		35	16	010	530
Fairloch		35	58	075	998	Feir Mill		35	16	010	530
Fairmont		35	39	036	555	Felix		35	52	093	996
Fairmount		35	10	010	521	Fell		35	16	010	530
Fairmount		35	15	013	529	Felton		35	02	048	505
Fairmount		35	42	015	997	Fenaghvale		35	02	025	996
Fairplay		35	37	048	559	Fenella		35	14	024	996
Fairport		35	18	001	535	Fenelon		35	16	010	530
Fairport Beach		35	18	001	535	Fenelon Falls		35	16	010	530
Fairview		35	21	005	535	Fennell		35	43	017	568
Fairview		35	29	006	543	Fenwick		35	26	028	539
Fairview		35	31	013	996	Fenwood Gardens		35	13	020	997
Fairview		35	34	010	996	Fergus		35	23	025	531
Fairview		35	47	075	515	Fergus Hill Estate		35	43	023	996
Fairview Island		35	44	042	998	Fergushill Estates		35	43	023	996
Falconbridge		35	39	015	555	Ferguslea		35	47	043	997
Falconbridge		35	53	005	580	Ferguson		35	49	031	998
Falding		35	49	003	997						
Falgarwood		35	24	001	535						

Tableau 8 Index des noms de localité et code de subdivision de recensement correspondant, selon la province et le territoire, 2011 (suite)

Nom de localité	Genre de SDR	PR	DR	SDR	RMR / AR / ZIM	Nom de localité	Genre de SDR	PR	DR	SDR	RMR / AR / ZIM
Ontario (suite)						Flamboro Centre		35	25	005	537
Ferguson Corners		35	11	035	997	Flamborough		35	25	005	537
Fergusons Beach		35	47	046	997	Flanders		35	59	090	998
Fergusons Falls		35	09	010	997	Flanders Heights		35	07	015	512
Fergusonvale		35	43	009	568	Flannigan Corners		35	31	030	996
Ferland		35	58	090	996	Fleetwood		35	16	010	530
Fermoy		35	10	020	521	Fleetwood Trailer Park		35	16	010	530
Fern Glen		35	49	014	997	Flemingdon Park		35	20	005	535
Fernbank		35	07	014	512	Fleming's Landing		35	49	096	997
Fernbank		35	31	030	996	Flesherton		35	42	015	997
Ferndale		35	21	024	535	Flesherton Station		35	42	015	997
Ferndale		35	41	069	997	Fletcher		35	36	020	556
Ferndale		35	44	053	997	Flett		35	58	090	996
Ferndell		35	34	042	997	Flindt Landing		35	58	090	996
Fernhill		35	39	033	555	Flint		35	58	016	595
Fernlee		35	51	094	999	Flintdale		35	56	092	997
Fernleigh		35	10	045	997	Flinton		35	11	035	997
Feronia		35	48	044	575	Flinton Corner		35	11	035	997
Ferris		35	48	044	575	Flood's Landing		35	15	015	529
Fesserton		35	43	015	996	Floradale		35	30	035	541
Fetherstone Trailer Park		35	07	065	996	Floral Park		35	43	019	569
Feversham		35	42	015	997	Florence		35	38	007	996
Ficko		35	06	008	505	Florida		35	10	010	521
Fidlers Hill		35	09	039	997	Florida		35	56	092	997
Field		35	48	055	997	Flos		35	43	009	568
Fielding		35	56	031	997	Flour Mill		35	53	005	580
Fife's Bay		35	15	015	529	Flower Station		35	09	039	997
Filey Beach		35	19	070	535	Fluorite		35	52	093	996
Finch		35	01	042	996	Flying Post 73	IRI	35	56	100	999
Finchley		35	47	056	997	Flynns Turn		35	15	044	996
Fingal		35	34	024	555	Foldens		35	32	012	996
Fingerboard		35	16	010	530	Foley		35	49	003	997
Finland		35	59	024	998	Foleyet		35	52	093	996
Finmark		35	58	090	996	Folger		35	09	039	997
Finntown		35	56	027	586	Fontainebleau		35	37	039	559
Fire River		35	57	095	996	Fontaine's Landing		35	56	092	997
Firth's Corners		35	43	074	571	Fonthill		35	26	028	539
Fisher Glen		35	06	008	505	Foot's Bay		35	44	053	997
Fisher Heights		35	06	008	505	Forbes		35	06	008	505
Fisher Mills		35	30	010	541	Fordwich		35	40	046	997
Fisher Park		35	06	008	505	Fordyce		35	40	055	998
Fishers Glen		35	28	052	547	Forest		35	10	020	521
Fisher's Trailer Park		35	57	095	996	Forest		35	38	040	997
Fisherville		35	20	005	535	Forest Estates		35	32	045	996
Fisherville		35	28	018	996	Forest Glade		35	37	039	559
Fiskes Corners		35	01	050	997	Forest Glen		35	57	038	997
Fitzroy		35	06	008	505	Forest Harbour		35	43	071	571
Fitzroy Harbour		35	06	008	505	Forest Heights		35	30	013	541
Five Corners		35	15	023	529	Forest Heights		35	42	053	566
Five Mile Lake		35	52	093	996	Forest Hill		35	20	005	535
Five Seasons Estates		35	40	025	998	Forest Hills		35	30	013	541
Flake		35	53	005	580	Forest Home		35	43	023	996
Flamboro		35	25	005	537	Forest Lea		35	47	075	515

Tableau 8 Index des noms de localité et code de subdivision de recensement correspondant, selon la province et le territoire, 2011 (suite)

Nom de localité	Genre de SDR	PR	DR	SDR	RMR / AR / ZIM	Nom de localité	Genre de SDR	PR	DR	SDR	RMR / AR / ZIM
Ontario (suite)						Foymount		35	47	035	997
Forest Mills		35	11	015	997	Fralick's Beach		35	18	020	996
Forest Park		35	02	025	996	Franceville		35	44	065	997
						Francis Lake		35	42	053	566
Forest View		35	12	076	997	Frankford		35	12	015	522
Foresters Falls		35	47	056	997	Franklin		35	16	010	530
Forestville		35	28	052	547	Franklin Beach		35	19	070	535
Forfar		35	07	040	997	Franklins Corners		35	02	025	996
Forget		35	02	048	505	Franktown		35	09	024	996
						Franktown Station		35	09	024	996
Forks		35	52	093	996						
Forks of the Credit		35	21	024	535	Frankville		35	07	014	512
Forks Road		35	26	014	539	Franz		35	57	095	996
Formosa		35	41	004	998	Fraser		35	26	043	539
Forsythe Glenn		35	18	029	535	Fraserburg		35	44	018	998
						Fraserdale		35	56	092	997
Fort Albany		35	56	093	998						
Fort Albany (Part) 67	IRI	35	56	093	998	Fraser's Corners		35	21	010	535
Fort Albany (Part) 67	IRI	35	60	050	999	Fraserville		35	15	005	529
Fort Creek		35	57	061	590	Frater		35	57	095	996
Fort Erie	T	35	26	003	539	Fraxa Junction		35	22	008	996
						Frayn's Landing		35	07	040	997
Fort Erie Beach		35	26	003	539						
Fort Erie North		35	26	003	539	Frederick		35	56	092	997
Fort Erie West		35	26	003	539	Frederickhouse		35	56	092	997
Fort Frances	T	35	59	012	998	Freeland		35	07	040	997
Fort Henry Heights		35	10	010	521	Freelton		35	25	005	537
						Freeman		35	24	002	537
Fort Hope		35	60	053	999						
Fort Hope 64	IRI	35	60	053	999	Freeman		35	54	006	996
Fort Irwin		35	46	024	997	Freeman Corners		35	15	030	997
Fort La Cloche		35	57	094	999	Freeport		35	30	010	541
Fort Severn		35	60	078	999	Fremo Corners		35	47	043	997
						French Bay		35	57	074	590
Fort Severn 89	IRI	35	60	078	999						
Fort Stewart		35	12	065	997	French Hill		35	06	008	505
Fort William 52	IRI	35	58	003	595	French Line		35	09	039	997
Fortescue		35	15	044	996	French Portage		35	60	090	997
Forthton		35	07	014	512	French River		35	52	036	997
						French River / Rivière des Français	M	35	52	001	997
Forward		35	01	030	996						
Fossmill		35	48	031	996	French River 13	IRI	35	49	076	999
Foster Farm		35	06	008	505	French Settlement		35	47	075	515
Fothergill Isle		35	15	015	529	French Township		35	48	094	996
Fountain Beach		35	43	019	569	Frenchman's Head		35	60	034	998
						Frenchman's Lake		35	53	005	580
Four Mile Lake		35	16	010	530						
Four Ponds Corners		35	29	005	543	Fricker		35	48	044	575
Fournier		35	02	025	996	Fridays		35	48	069	997
Fourth Chute		35	47	070	996	Friendly Corners		35	39	027	555
Fourth Line		35	38	030	562	Froatburn		35	01	020	997
						Froggetts Corners		35	34	005	996
Fowler		35	60	090	997						
Fowlers Corners		35	15	015	529	Frogmore		35	28	052	547
Fox Corners		35	12	036	997	Frome		35	34	024	555
Fox Lake		35	52	093	996	Front of Escott		35	07	021	996
Fox Point		35	44	027	997	Front of Leeds and Lansdowne		35	07	021	996
						Front of Yonge	TP	35	07	017	996
Foxboro		35	12	005	522						
Foxy		35	51	027	998	Frontenac		35	10	035	997
Foxmead		35	43	015	996	Frontenac Islands	TP	35	10	005	521
Fox's Corners		35	16	010	530	Frood Mine		35	53	005	580
Foxville		35	56	092	997						

Tableau 8 Index des noms de localité et code de subdivision de recensement correspondant, selon la province et le territoire, 2011 (suite)

Nom de localité	Genre de SDR	PR	DR	SDR	RMR / AR / ZIM	Nom de localité	Genre de SDR	PR	DR	SDR	RMR / AR / ZIM
Ontario (suite)						Gauthier	TP	35	54	066	999
Froomfield		35	38	030	562	Gawas Bay		35	57	008	996
Fruitland		35	25	005	537	Geco		35	58	066	998
Fryatt		35	56	077	998	Gelert		35	46	015	997
Fryingpan Island		35	49	005	997	Geneva		35	52	093	996
Fullarton		35	31	025	997	Geneva Park		35	43	019	569
Fuller		35	12	026	996	Genier		35	56	042	998
Fulton		35	26	021	996	George		35	58	090	996
Fultons		35	23	043	997	Georgetown		35	24	015	535
Furnace Falls		35	46	015	997	Georgian Bay	TP	35	44	065	997
Gads Hill		35	31	030	996	Georgian Beach		35	42	047	996
Gads Hill Station		35	31	030	996	Georgian Bluffs	TP	35	42	053	566
Gaffney Lake		35	12	061	998	Georgian Heights		35	43	068	996
Gagnon		35	02	025	996	Georgian Highlands		35	43	068	996
Galbraith		35	09	030	996	Georgian Inlet		35	49	005	997
Galena Hill		35	16	010	530	Georgian Sands Beach		35	43	068	996
Galesburg		35	15	023	529	Georgina	T	35	19	070	535
Galeton		35	56	092	997	Georgina Beach		35	43	068	996
Galetta		35	06	008	505	Georgina Island		35	19	076	535
Gallingertown		35	01	011	501	Geraldton		35	58	075	998
Gallmere Beach		35	38	035	996	German Landing		35	12	015	522
Galt		35	30	010	541	German Mills		35	19	036	535
Galts Corner		35	11	015	997	German Settlement		35	47	033	997
Galway and Cavendish		35	15	044	996	Germania		35	44	018	998
Galway-Cavendish and Harvey	TP	35	15	044	996	Germanicus		35	47	070	996
Gamebridge		35	18	039	996	German's Landing		35	12	015	522
Gamebridge Beach		35	43	019	569	Gerrow's Beach		35	18	020	996
Gameland		35	59	090	998	Gesto		35	37	016	996
Gamsby		35	58	090	996	Ghost River		35	56	092	997
Gananoque	T	35	07	024	997	Ghost River		35	60	090	997
Gananoque Junction		35	07	021	996	Gibraltar		35	42	045	997
Gannon Beach		35	15	015	529	Gibraltar		35	51	006	998
Gannon Village		35	15	015	529	Gibson		35	43	068	996
Garafraza Woods		35	22	001	996	Giffords Bay		35	15	015	529
Garden Hill		35	14	020	528	Gilbert Mills		35	13	020	997
Garden of Eden		35	47	056	997	Gilbertville		35	28	052	547
Garden River		35	57	074	590	Gilchrist		35	43	023	996
Garden River 14	IRI	35	57	074	590	Gilchrist Bay		35	15	023	529
Garden Village		35	48	073	996	Gildale		35	42	005	997
Gardenville		35	13	020	997	Gilford		35	43	017	568
Gardiner		35	56	092	997	Gilford Beach		35	43	017	568
Gardiner Shore		35	16	010	530	Gill		35	28	018	996
Gargantua		35	57	095	996	Gillies		35	54	001	584
Garners Corners		35	25	005	537	Gillies	TP	35	58	012	595
Garnet		35	28	018	996	Gillies Corners		35	09	024	996
Garretton		35	07	006	512	Gillies Depot		35	54	001	584
Garryowen		35	42	047	996	Gillies Hill		35	41	043	997
Garson		35	53	005	580	Gillies Lake		35	41	069	997
Garson Junction		35	53	005	580	Gillis Shore		35	16	010	530
Gasline		35	26	011	539	Gillson's Point		35	16	010	530
Gatchell		35	53	005	580	Gilmour		35	12	048	996
Gateway		35	48	044	575	Gilmour Bay		35	15	037	997
Gaud Corners		35	18	017	532	Ginoogaming First Nation	IRI	35	58	067	999

Tableau 8 Index des noms de localité et code de subdivision de recensement correspondant, selon la province et le territoire, 2011 (suite)

Nom de localité	Genre de SDR	PR	DR	SDR	RMR / AR / ZIM	Nom de localité	Genre de SDR	PR	DR	SDR	RMR / AR / ZIM
Ontario (suite)						Glen Otter		35	57	035	997
Girdwood		35	57	095	996	Glen Rae		35	38	016	996
Glabar Park		35	06	008	505	Glen Robertson		35	01	050	997
Glackmeyer		35	56	042	998	Glen Ross		35	12	015	522
Gladstone		35	39	027	555	Glen Sandfield		35	01	050	997
Gladwick		35	52	093	996	Glen Smail		35	07	004	997
Glammiss		35	41	024	998	Glen Stewart		35	01	020	997
Glamorgan		35	15	013	529	Glen Tay		35	09	015	997
Glamorgan		35	46	005	997	Glen Walter		35	01	005	996
Glanbrook		35	25	005	537	Glen Williams		35	24	015	535
Glandine		35	16	010	530	Glen-a-Lee Trailer Park		35	47	003	997
Glanford Station		35	25	005	537	Glenannan		35	40	050	998
Glanmire		35	12	048	996	Glenarm		35	16	010	530
Glanworth		35	39	036	555	Glenbrook		35	01	005	996
Glascott		35	42	004	997	Glenburn		35	02	023	996
Glasgow		35	18	029	535	Glenburnie		35	10	010	521
Glasgow		35	21	024	535	Glencairn		35	43	003	996
Glasgow		35	47	003	997	Glenchristie		35	23	001	550
Glasgow Station		35	47	003	997	Glencoe		35	39	005	996
Glassford Beach		35	16	010	530	Glencolin		35	34	010	996
Glastonbury		35	11	035	997	Glendale		35	01	005	996
Glen		35	42	004	997	Glendale		35	39	036	555
Glen Afton		35	48	055	997	Glendale		35	57	095	996
Glen Agar		35	20	005	535	Glendale Beach		35	38	040	997
Glen Alda		35	15	037	997	Glendower		35	10	020	521
Glen Allan		35	23	033	997	Glenelg		35	42	004	997
Glen Allen		35	23	033	997	Glenelg Centre		35	42	004	997
Glen Andrew		35	02	001	996	Glenfield		35	11	035	997
Glen Becker		35	01	020	997	Glenhaven Beach		35	43	017	568
Glen Buell		35	07	014	512	Glenlee		35	23	043	997
Glen Cairn		35	06	008	505	Glenmore		35	07	006	512
Glen Cairn Woods		35	39	036	555	Glenmount		35	44	027	997
Glen Cross		35	22	012	535	Glenomo		35	56	077	998
Glen Echo		35	44	002	997	Glenora		35	13	020	997
Glen Eden		35	37	028	559	Glenorchy		35	24	001	535
Glen Elbe		35	07	042	996	Glenorchy		35	59	090	998
Glen Falloch		35	01	005	996	Glenrest Beach		35	43	019	569
Glen Gordon		35	01	005	996	Glenridge		35	26	053	539
Glen Gordon Estates		35	01	005	996	Glenridge		35	32	004	546
Glen Grove		35	18	001	535	Glenroy		35	01	005	996
Glen Huron		35	43	005	996	Glenstee		35	28	052	547
Glen Isle		35	09	030	996	Glenvale		35	10	010	521
Glen Lawrence Subdivision		35	10	010	521	Glenvale		35	54	094	997
Glen Leven		35	21	005	535	Glenview		35	09	010	997
Glen Major		35	18	029	535	Glenview Heights		35	01	012	501
Glen Meyer		35	28	052	547	Glenville		35	19	049	535
Glen Miller		35	12	015	522	Glenwater		35	58	090	996
Glen Morris		35	07	042	996	Glenway Village		35	16	010	530
Glen Morris		35	29	005	543	Glenwood		35	36	020	556
Glen Nevis		35	01	005	996	Glenwood		35	56	066	998
Glen Norman		35	01	005	996	Glenwood Beach		35	19	070	535
Glen Oak		35	39	015	555	Glenwood Beach		35	43	017	568
Glen Orchard		35	44	053	997	Glenwood Heights		35	25	005	537

Tableau 8 Index des noms de localité et code de subdivision de recensement correspondant, selon la province et le territoire, 2011 (suite)

Nom de localité	Genre de SDR	PR	DR	SDR	RMR / AR / ZIM	Nom de localité	Genre de SDR	PR	DR	SDR	RMR / AR / ZIM
Ontario (suite)						Goshen		35	47	003	997
Glenwood Park		35	24	002	537	Gosport		35	11	015	997
Gloucester		35	06	008	505	Gosport		35	14	004	997
						Gotham		35	31	040	997
Gloucester Glen		35	06	008	505	Goudreau		35	57	095	996
Glouster Estates		35	43	023	996	Goulais Bay		35	57	095	996
Go Home		35	44	065	997	Goulais Bay 15A	IRI	35	57	077	999
Gobles		35	32	045	996	Goulais Mission		35	57	077	999
Goderich		35	40	025	998	Goulais River		35	57	095	996
Goderich	T	35	40	028	998	Goulbourn		35	06	008	505
Godfrey		35	10	035	997	Goulds		35	46	024	997
Godolphin		35	14	045	997	Government Landing		35	59	090	998
Gogama		35	52	093	996	Government Park		35	48	091	998
Gold Centre		35	56	027	586	Government Road		35	47	075	515
						Gowanstown		35	31	040	997
Gold Rock		35	60	090	997	Gowganda		35	54	094	997
Golden		35	60	042	998	Grafton		35	14	024	996
Golden Beach		35	44	018	998	Graham		35	58	090	996
Golden City		35	56	027	586	Graham Park		35	06	008	505
Golden Hill		35	02	001	996	Grahamsville		35	21	010	535
Golden Horseshoe Trailer Park		35	26	057	539	Grahamvale		35	48	031	996
Golden Lake		35	47	070	996	Grainger Trailer Park		35	06	008	505
Golden Shore		35	12	076	997	Granadore		35	42	053	566
Golden Valley		35	49	096	997	Grand Bend		35	38	040	997
Goldenburgh		35	57	095	996	Grand Cove Estates		35	40	005	997
Goldfield		35	01	042	996	Grand River		35	23	025	531
Goldpines		35	60	032	998	Grand Sudbury		35	53	005	580
Goldsmith		35	37	003	557	Grand Valley		35	22	010	996
Goldstone		35	23	033	997	Grand-Désert		35	48	027	575
Goldthorpe		35	54	094	997	Grande Pointe		35	36	020	556
Golf Course Subdivision		35	23	025	531	Grandview		35	44	027	997
Golf Side Gardens		35	07	015	512	Grandview Beach		35	43	071	571
Golspie		35	32	027	996	Grandview Gardens		35	57	061	590
Good Child Beach		35	37	028	559	Granger		35	22	012	535
Gooderham		35	46	005	997	Granite Lake		35	60	090	997
Goodfellow Beach		35	43	017	568	Graniteville		35	48	044	575
Goodstown		35	06	008	505	Grant		35	56	092	997
Goodwin		35	56	092	997	Grantham		35	26	053	539
Goodwood		35	18	029	535	Grantley		35	01	020	997
Gordon		35	51	027	998	Granton		35	39	060	996
Gordon Bay		35	49	003	997	Grants Corners		35	01	011	501
Gordon Lake		35	57	016	997	Grants Settlement		35	47	056	997
Gordon/Barrie Island	MU	35	51	027	998	Graphite		35	12	076	997
Gordonville		35	23	050	997	Grasshill		35	16	010	530
Gore Bay	T	35	51	026	998	Grasshopper Point		35	09	010	997
Gores Landing		35	14	019	996	Grassie		35	26	021	996
Gorewood Acres		35	21	010	535	Grassmere		35	44	027	997
Goring		35	42	015	997	Grassy Narrows		35	60	058	998
Gormley		35	19	044	535	Grattan		35	47	035	997
Gorrie		35	40	046	997	Gravel		35	58	090	996
Gorr's Subdivision		35	47	075	515	Gravel Hill		35	01	042	996
Gosfield North		35	37	013	557	Gravelly Bay		35	42	053	566
Gosfield South		35	37	013	557	Gravenhurst	T	35	44	002	997
Goshen		35	28	052	547						
Goshen		35	40	010	997						

Tableau 8 Index des noms de localité et code de subdivision de recensement correspondant, selon la province et le territoire, 2011 (suite)

Nom de localité	Genre de SDR	PR	DR	SDR	RMR / AR / ZIM	Nom de localité	Genre de SDR	PR	DR	SDR	RMR / AR / ZIM
Ontario (suite)						Gretna		35	11	015	997
Grays		35	38	015	997	Grey		35	40	040	997
Grays Bay		35	43	019	569	Grey		35	42	037	996
Gray's Beach		35	07	021	996	Grey Highlands	MU	35	42	015	997
Great Desert		35	48	027	575	Griersville		35	42	047	996
Greater Madawaska	TP	35	47	008	997	Grievés Corners		35	11	015	997
Greater Napanee	T	35	11	015	997	Griff		35	58	090	996
Greater Sudbury		35	53	005	580	Griffis Corners		35	14	014	996
Greater Sudbury / Grand Sudbury	CV	35	53	005	580	Griffith		35	47	008	997
Greely		35	06	008	505	Griffith and Matawatchan		35	47	008	997
Green		35	58	090	996	Grimmonds Beach		35	34	020	555
Green Acres		35	14	045	997	Grimby	T	35	26	065	537
Green Acres Trailer Park		35	16	010	530	Grimby Beach		35	26	065	537
Green Bay		35	51	017	998	Grimby Centre		35	26	021	996
Green Briar		35	43	007	535	Grimsthorpe		35	51	006	998
Green Lake		35	47	070	996	Grimston		35	42	037	996
Green Lane		35	02	010	996	Gripen Lake		35	07	021	996
Green Park		35	23	050	997	Gros Cap		35	57	066	590
Green River		35	18	001	535	Gros Cap 49	IRI	35	57	078	999
Green Valley		35	01	005	996	Groundhog River		35	52	093	996
Green Valley		35	43	014	535	Grousewood Subdivision		35	10	010	521
Greenbank		35	18	020	996	Grove		35	16	010	530
Greenboro		35	06	008	505	Grove Park		35	44	027	997
Greenbush		35	07	014	512	Grovesend		35	34	010	996
Greenfield		35	01	050	997	Groveton		35	07	004	997
Greenfield		35	07	021	996	Guaytown		35	01	050	997
Greenfield		35	30	004	541	Guelph	CY	35	23	008	550
Greenhill		35	15	014	529	Guelph		35	23	009	550
Greenhurst-Thurstonia		35	16	010	530	Guelph Junction		35	23	008	550
Greenlands		35	06	008	505	Guelph Junction		35	24	009	535
Greenleys Corners		35	14	014	996	Guelph/Eramosa	TP	35	23	009	550
Greenly's Corners		35	09	021	997	Guerin		35	15	023	529
Greenock		35	41	032	998	Guilds		35	36	020	556
Greenpoint		35	13	020	997	Guildwood Estates		35	06	008	505
Greens Corner		35	28	052	547	Guildwood Village		35	20	005	535
Greens Corners		35	26	043	539	Guilletville		35	53	005	580
Greens Corners		35	28	052	547	Guiney		35	47	020	998
Greenside Acres		35	25	005	537	Gull Bay		35	58	065	997
Greenstone	MU	35	58	075	998	Gull Creek		35	11	030	996
Greensville		35	25	005	537	Gull River		35	16	010	530
Greenview		35	12	076	997	Gull River 55	IRI	35	58	065	997
Greenway		35	39	041	996	Gull Rock		35	44	053	997
Greenwood		35	18	001	535	Gun Lake		35	60	090	997
Greenwood		35	47	056	997	Gunn Creek		35	01	005	996
Greenwood Island		35	15	015	529	Gunne		35	60	090	997
Greenwood Park		35	10	010	521	Gunter		35	12	048	996
Grégoires Mill		35	56	052	997	Gunters		35	48	001	997
Gregory		35	44	053	997	Gurney		35	58	090	996
Grenadier Island		35	07	021	996	Gustin Grove		35	38	040	997
Grenadier Village		35	10	010	521	Gutelius		35	57	095	996
Grenfell		35	43	009	568	Guthrie		35	43	023	996
Grenfell Glen		35	06	008	505	Habermehl		35	42	004	997
Grenville Park		35	10	010	521	Haddo		35	01	020	997

Tableau 8 Index des noms de localité et code de subdivision de recensement correspondant, selon la province et le territoire, 2011 (suite)

Nom de localité	Genre de SDR	PR	DR	SDR	RMR / AR / ZIM	Nom de localité	Genre de SDR	PR	DR	SDR	RMR / AR / ZIM
Ontario (suite)						Hamlet		35	43	015	996
Hagar		35	52	013	996	Hammertown		35	19	049	535
Hagarty and Richards		35	47	033	997	Hammond		35	02	036	505
Hagerman's Corners		35	19	036	535	Hampden		35	42	004	997
Hagersville		35	28	018	996	Hampelsfield		35	47	075	515
Hagey		35	30	010	541	Hampshire Mills		35	43	015	996
Hagles Corners		35	32	012	996	Hampstead		35	31	030	996
Haigs		35	14	045	997	Hampton		35	18	017	532
Haileybury		35	54	020	584	Hampton Heights		35	25	005	537
Haines Lake		35	49	003	997	Hampton Park		35	06	008	505
Hainsville		35	01	020	997	Hanbury		35	54	026	584
Haldane Hill		35	49	012	997	Hank Lake		35	60	090	997
Haldimand		35	14	024	996	Hanlan		35	21	005	535
Haldimand		35	28	018	996	Hanmer		35	53	005	580
Haldimand County	CY	35	28	018	996	Hannon		35	25	005	537
Haldimand-Norfolk		35	28	052	547	Hanover	T	35	42	029	997
Hale		35	57	095	996	Hansens Bay		35	60	090	997
Haley Station		35	47	056	997	Happy Holiday Trailer Camp		35	38	040	997
Haley's Mine Townsite		35	47	056	997	Happy Hollow		35	02	010	996
Halfway		35	47	030	997	Happy Valley		35	19	049	535
Halfway House Corner		35	28	052	547	Happyland		35	43	015	996
Halfway Point		35	41	055	997	Harbourwood Subdivision		35	43	023	996
Haliburton		35	15	013	529	Harburn		35	46	024	997
Haliburton		35	46	024	997	Harcourt		35	46	024	997
Hall		35	28	018	996	Hardrock		35	58	075	998
Hall Glen		35	15	023	529	Hardrock Townsite		35	58	075	998
Hall Landing		35	15	005	529	Hardrock Townsite		35	58	090	996
Hallebourg		35	56	092	997	Hardwood		35	14	019	996
Hallecks		35	07	014	512	Hardwood Lake		35	47	020	998
Hallnor		35	56	027	586	Harfred		35	48	055	997
Halloway		35	12	005	522	Harkaway		35	42	015	997
Hallowell		35	13	020	997	Harlem		35	07	040	997
Halls Lake		35	46	018	997	Harley		35	29	005	543
Halls Mills		35	09	039	997	Harley	TP	35	54	026	584
Halville		35	01	030	996	Harlock		35	40	025	998
Halpenny		35	09	039	997	Harlowe		35	10	045	997
Halstead Beach		35	14	019	996	Harmony		35	01	030	996
Halsteads Bay		35	07	021	996	Harmony		35	18	013	532
Halston		35	12	001	996	Harmony		35	31	013	996
Halton		35	24	009	535	Harmony		35	57	008	996
Halton Hills	T	35	24	015	535	Harmony Beach		35	57	095	996
Haltonville		35	24	009	535	Harmony Hall II		35	25	005	537
Hamer Bay		35	49	003	997	Harold		35	12	020	996
Hamillville		35	43	009	568	Harper		35	09	015	997
Hamilton	TP	35	14	019	996	Harper Corners		35	25	005	537
Hamilton	C	35	25	005	537	Harpurhey		35	40	040	997
Hamilton Bay		35	57	004	996	Harriets Corners		35	47	020	998
Hamilton Beach		35	25	005	537	Harrietsville		35	39	027	555
Hamilton Corner		35	23	008	550	Harrington		35	32	027	996
Hamilton Heights		35	30	020	996	Harris	TP	35	54	014	584
Hamilton Lake		35	58	090	996	Harris Hill		35	59	090	998
Hamilton Subdivision		35	23	009	550	Harris Lake		35	49	096	997
Hamiltonsfield		35	47	075	515						

Tableau 8 Index des noms de localité et code de subdivision de recensement correspondant, selon la province et le territoire, 2011 (suite)

Nom de localité	Genre de SDR	PR	DR	SDR	RMR / AR / ZIM	Nom de localité	Genre de SDR	PR	DR	SDR	RMR / AR / ZIM
Ontario (suite)						Haycroft		35	37	064	559
Harrisburg		35	29	005	543	Haydon		35	18	017	532
Harrisons Corners		35	01	011	501	Hayes Corners		35	07	042	996
Harriston		35	23	043	997	Hayes Corners		35	49	003	997
Harriston Junction		35	23	043	997	Hayesland		35	25	005	537
Harrow		35	37	016	996	Hay's Shore		35	09	024	996
Harrowsmith		35	10	020	521	Haysville		35	30	020	996
Harry's Corner		35	43	019	569	Hazeldean		35	06	008	505
Harstone		35	58	011	595	Hazzards Corners		35	12	036	997
Hartfell		35	49	046	997	Head Lake		35	16	010	530
Hartford		35	28	052	547	Head, Clara and Maria	TP	35	47	098	997
Hartington		35	10	020	521	Headford		35	19	038	535
Hartley		35	16	010	530	Healey Falls		35	14	045	997
Hartley Bay		35	52	036	997	Healey's Heath		35	06	008	505
Hartsmere		35	12	065	997	Hearst	T	35	56	076	998
Harty		35	56	070	999	Hearst Junction		35	56	076	998
Harvey		35	15	044	996	Hearts Desire		35	06	008	505
Harvey		35	58	090	996	Heaslip		35	54	049	997
Harvey Lakeland Estates		35	15	044	996	Heathcote		35	42	045	997
Harwich		35	36	020	556	Heather		35	57	038	997
Harwood		35	14	019	996	Heather Heights		35	07	014	512
Harwood Plains		35	06	008	505	Heathwood Estates-Riverwood Pines Subdivision		35	43	015	996
Hastings		35	12	048	996	Heckston		35	07	065	996
Hastings		35	14	045	997	Heidelberg		35	30	035	541
Hastings Highlands	MU	35	12	076	997	Hekkla		35	44	053	997
Hatchley		35	29	005	543	Helen Junction		35	57	076	998
Hatherton		35	42	015	997	Helen Mine		35	57	076	998
Haultain		35	15	037	997	Hellangone Lake		35	49	005	997
Havelock		35	15	030	997	Hematite		35	59	090	998
Havelock Corners		35	32	038	996	Hemlo		35	58	090	996
Havelock-Belmont-Methuen	TP	35	15	030	997	Hemlock		35	28	052	547
Havergal		35	12	065	997	Hemlock Corners		35	07	052	997
Havilah		35	57	095	996	Hemlock Downs		35	10	010	521
Havilland		35	57	095	996	Hemstock Mills		35	42	037	996
Hawk Junction		35	57	095	996	Henderson		35	10	035	997
Hawk Lake		35	60	090	997	Henderson Place		35	10	010	521
Hawk Park		35	16	010	530	Hendrie		35	43	009	568
Hawkes		35	07	014	512	Henfryn		35	40	040	997
Hawkesbury	T	35	02	008	502	Henley		35	26	053	539
Hawkestone		35	43	023	996	Henry Farm		35	20	005	535
Hawkestone Beach		35	43	023	996	Henry's Corner		35	02	010	996
Hawkestone Village		35	43	023	996	Hensall		35	40	010	997
Hawkesville		35	30	027	996	Henvey Inlet 2	IRI	35	49	075	999
Hawkins Corners		35	43	015	996	Hepworth		35	41	055	997
Hawley		35	11	015	997	Herbert Corners		35	06	008	505
Hawthorne		35	06	008	505	Hereward		35	22	001	996
Hawthorne Meadows		35	06	008	505	Heritage Corners		35	06	008	505
Hawtrey		35	32	002	996	Heritage Estates		35	37	034	559
Hay		35	40	005	997	Heritage Estates Trailer Park		35	40	040	997
Hay		35	40	010	997	Heritage Heights		35	41	015	998
Hay Bay		35	11	015	997	Heritage Park		35	19	049	535
Hayburn		35	11	015	997	Heritage Park		35	30	013	541
Haycock Township		35	60	090	997						

Tableau 8 Index des noms de localité et code de subdivision de recensement correspondant, selon la province et le territoire, 2011 (suite)

Nom de localité	Genre de SDR	PR	DR	SDR	RMR / AR / ZIM	Nom de localité	Genre de SDR	PR	DR	SDR	RMR / AR / ZIM
Ontario (suite)						Hilliard	TP	35	54	034	996
Hermon		35	12	065	997	Hilliardton		35	54	034	996
Heron Bay		35	58	090	996	Hillier		35	13	020	997
Heron Gate		35	06	008	505	Hills Green		35	40	010	997
						Hill's Lake		35	54	094	997
Heron Park		35	06	008	505	Hill's Landing		35	56	027	586
Herrons Corners		35	07	006	512	Hills Siding		35	49	066	575
Herrons Mills		35	09	039	997	Hillsborough Beach		35	38	035	996
Herschel		35	12	076	997	Hillsburgh		35	23	017	996
Hespeler		35	30	010	541	Hillsdale		35	43	009	568
Hesson		35	31	030	996	Hillside		35	44	027	997
Heyden		35	57	095	996	Hillsport		35	58	090	996
Hiam		35	47	075	515	Hillview		35	10	010	521
Hiawatha		35	15	008	529	Hillview		35	54	021	996
Hiawatha First Nation	IRI	35	15	008	529	Hilly Grove		35	51	011	998
Hiawatha Park		35	06	008	505	Hilton		35	14	004	997
Hibbert		35	31	025	997	Hilton	TP	35	57	004	996
Hickey Settlement		35	12	076	997	Hilton Beach	VL	35	57	006	996
Hickory Beach		35	16	010	530	Hilton Trailer Park		35	01	005	996
Hickory Beach		35	28	018	996	Himsworth North		35	49	066	575
Hickory Beach-Sandy Point		35	16	010	530	Hinch		35	11	030	996
Hickory Corner		35	39	047	555	Hinchinbrooke		35	10	035	997
Hickson		35	32	038	996	Hindon Hill		35	46	018	997
Hidden Valley		35	32	038	996	Hink's Corners		35	32	002	996
Hidden Valley		35	44	042	998	Hintonburg		35	06	008	505
High Falls		35	09	039	997	Hoards		35	14	045	997
High Falls		35	53	005	580	Hoasic		35	01	020	997
High Gate Park		35	10	010	521	Hoath Head		35	42	047	996
High Park		35	20	005	535	Hobart		35	43	023	996
High Park		35	38	030	562	Hockley		35	43	003	996
Highfield		35	20	005	535	Hockley Valley		35	21	024	535
Highgate		35	36	020	556	Hodgson		35	48	013	997
Highland		35	54	024	996	Hoffman		35	47	076	516
Highland Beach		35	18	020	996	Hogarth		35	58	090	996
Highland Creek		35	20	005	535	Hogg		35	42	053	566
Highland Gate Estates		35	46	015	997	Hogs Back		35	06	008	505
Highland Glen		35	38	035	996	Holbrook		35	32	002	996
Highland Grove		35	46	005	997	Holford		35	42	037	996
Highland Park		35	06	008	505	Holiday		35	32	027	996
Highland Park		35	59	001	998	Holiday Harbour		35	36	020	556
Highland Park Survey		35	25	005	537	Holiday Pines		35	15	003	996
Highland Point		35	43	072	571	Holiday Ranch		35	16	010	530
Highlands East	MU	35	46	005	997	Holland		35	07	021	996
Highview Acres		35	16	010	530	Holland		35	42	037	996
Highview Survey		35	24	002	537	Holland Centre		35	42	037	996
Hilda		35	57	095	996	Holland Landing		35	19	054	535
Hill Estates		35	15	044	996	Holleford		35	10	020	521
Hill Island		35	07	021	996	Hollen		35	23	033	997
Hillcrest		35	07	014	512	Holly		35	43	042	568
Hillcrest		35	13	020	997	Holly Park		35	19	049	535
Hillcrest		35	28	052	547	Holmedale		35	29	006	543
Hillcrest Heights		35	38	035	996	Holmes Point		35	19	070	535
Hillcrest Village		35	20	005	535	Holmesville		35	40	025	998
Hillendale		35	10	010	521	Holmur		35	49	003	997
Hillhead Corners		35	16	010	530	Holstein		35	42	005	997

Tableau 8 Index des noms de localité et code de subdivision de recensement correspondant, selon la province et le territoire, 2011 (suite)

Nom de localité	Genre de SDR	PR	DR	SDR	RMR / AR / ZIM	Nom de localité	Genre de SDR	PR	DR	SDR	RMR / AR / ZIM
Ontario (suite)						Hoyle		35	56	027	586
Holt		35	19	054	535	Hubbs		35	13	020	997
Holton Heights		35	24	001	535	Hubert		35	57	095	996
Holytyre		35	56	014	997	Hubrey		35	39	036	555
Holyrood		35	41	015	998	Huckabones Corners		35	47	070	996
Homer		35	26	047	539	Huckson Corners		35	57	061	590
Homestead Road Subdivision		35	16	010	530	Hudson	TP	35	54	021	996
Honey Harbour		35	44	065	997	Hudson		35	60	034	998
Honeygables		35	06	008	505	Huff Wharf		35	11	015	997
Honey's Beach		35	18	020	996	Huffman Corners		35	36	020	556
Honeywell Corners		35	12	005	522	Huffs Corners		35	38	007	996
Honeywood		35	22	016	996	Huff's Corners		35	13	020	997
Honora		35	51	017	998	Hugel		35	52	013	996
Hood		35	09	039	997	Hughes		35	12	076	997
Hoople Bay		35	01	011	501	Hulbert		35	01	020	997
Hoover Point		35	28	018	996	Hull		35	53	005	580
Hope		35	14	020	528	Hullett		35	40	025	998
Hope		35	19	028	535	Humber		35	21	024	535
Hope Bay		35	41	055	997	Humber Bay		35	20	005	535
Hopefield		35	47	030	997	Humber Grove		35	21	024	535
Hopeness		35	41	069	997	Humber Heights Subdivision		35	43	003	996
Hopetown		35	09	039	997	Humber Summit		35	20	005	535
Hopeville		35	42	005	997	Humber Valley		35	20	005	535
Hopkins Bay		35	43	019	569	Humberlea		35	20	005	535
Hopkins Corners		35	25	005	537	Humberside		35	20	005	535
Hopkins Court		35	25	005	537	Humberstone		35	26	011	539
Hopkins Survey		35	25	005	537	Hume		35	58	019	595
Hornby		35	24	015	535	Humphrey		35	49	003	997
Hornby Station		35	24	009	535	Hungerford		35	12	030	996
Horne		35	58	090	996	Hunt Club		35	06	008	505
Hornell Heights		35	48	044	575	Hunt Club Park		35	06	008	505
Hornepayne	TP	35	57	096	998	Hunta		35	56	092	997
Horning's Mills		35	22	019	996	Hunter Creek Estates		35	46	015	997
Horse Collar Junction		35	59	090	998	Huntingdon		35	12	026	996
Horseshoe Bay		35	57	095	996	Huntingford		35	32	038	996
Horseshoe Lake		35	46	015	997	Huntley		35	06	008	505
Horseshoe Lake		35	49	003	997	Huntsville	T	35	44	042	998
Horseshoe Valley		35	43	023	996	Hurdman's Bridge		35	06	008	505
Horsey		35	57	095	996	Hurds Lake		35	47	008	997
Horton	TP	35	47	046	997	Hurdville		35	49	028	997
Horwood Lake		35	52	093	996	Hurkett		35	58	090	996
Hotham		35	49	071	996	Huron		35	40	025	998
Hotspur		35	46	005	997	Huron		35	41	015	998
Hough Lake		35	54	094	997	Huron East	MU	35	40	040	997
Houghton Centre		35	28	052	547	Huron Estates		35	57	038	997
Houseys Rapids		35	44	002	997	Huron Haven Village		35	40	063	998
Howard		35	36	020	556	Huron Heights		35	38	035	996
Howdenvale		35	41	055	997	Huron Heights		35	39	036	555
Howe Island		35	10	005	521	Huron Park		35	40	005	997
Howes Corners		35	43	074	571	Huron Ridge		35	41	024	998
Howick	TP	35	40	046	997	Huron Shores	MU	35	57	035	997
Howland		35	46	015	997	Huron Woods		35	38	040	997
Howland		35	51	017	998	Hurondale		35	40	005	997

Tableau 8 Index des noms de localité et code de subdivision de recensement correspondant, selon la province et le territoire, 2011 (suite)

Nom de localité	Genre de SDR	PR	DR	SDR	RMR / AR / ZIM	Nom de localité	Genre de SDR	PR	DR	SDR	RMR / AR / ZIM
Ontario (suite)						Inverhuron		35	41	024	998
Huronian		35	58	090	996	Invermay		35	41	043	997
Huron-Kinloss	TP	35	41	015	998	Inverness Lodge		35	44	053	997
Hutchins Corners		35	07	065	996	Inwood		35	38	015	997
Hutchison Lake		35	58	075	998	Iona		35	34	030	996
Hutchisons Corners		35	42	015	997	Iona Station		35	34	030	996
Hutton Heights		35	40	055	998	Ionview		35	20	005	535
Huttonville		35	21	010	535	Ipperwash Beach		35	38	040	997
Hybla		35	12	076	997	Ireland		35	47	020	998
Hydro		35	48	091	998	Irena		35	01	020	997
Hydro Glen		35	43	015	996	Iris Drive		35	16	010	530
Hyman		35	52	093	996	Irish Lake		35	42	015	997
Hymers		35	58	012	595	Iron Bridge		35	57	035	997
Hyndford		35	47	035	997	Irondale		35	46	015	997
Hyndman		35	07	004	997	Ironsides		35	46	005	997
Ice Lake		35	51	027	998	Iroquois		35	01	020	997
Ida		35	15	013	529	Iroquois Falls	T	35	56	031	997
Ida Hill		35	10	020	521	Isaac Shore		35	16	010	530
Idylwild		35	30	010	541	Isaacs Glen		35	16	010	530
Ignace	TP	35	60	001	997	Isbester		35	57	011	590
Ignace		35	60	090	997	Ishpiming Beach		35	43	068	996
Ilderton		35	39	033	555	Isis		35	58	090	996
Ilfracombe		35	44	042	998	Island Falls		35	56	092	997
Imperial Trailer Court		35	58	090	996	Island Grove		35	19	070	535
Inch Park		35	25	005	537	Island Lake		35	52	093	996
Indian		35	47	075	515	Island Lake		35	57	095	996
Indian Landing		35	47	076	516	Island View Beach		35	19	070	535
Indian Point		35	16	010	530	Islay		35	16	010	530
Indian Point		35	24	002	537	Islington		35	20	005	535
Indian Reserve		35	48	073	996	Ivan		35	39	033	555
Indian River		35	15	005	529	Ivanhoe		35	12	026	996
Indianola Beach		35	19	070	535	Ivanhoe Station		35	12	026	996
Ingersoll	T	35	32	018	533	Ivy		35	43	021	996
Ingle		35	11	030	996	Ivy Lea		35	07	021	996
Ingleside		35	01	011	501	J and R Trailer Park		35	52	026	997
Inglewood		35	21	024	535	Jack Fish		35	58	090	996
Inglewood Court		35	01	011	501	Jack Lake		35	15	030	997
Inglis Falls		35	42	053	566	Jack Lake		35	43	005	996
Ingoldsby		35	46	015	997	Jackpine		35	58	090	996
Ingolf		35	60	090	997	Jackson		35	42	053	566
Inholmes		35	49	028	997	Jackson Heights		35	15	014	529
Inkerman		35	01	030	996	Jacksonboro		35	56	048	998
Innerkip		35	32	038	996	Jacksonburg		35	28	052	547
Innes Park		35	06	008	505	Jacksons Point		35	19	070	535
Innisfil	T	35	43	017	568	Jacobs		35	58	090	996
Innisfil Heights		35	43	017	568	Jaffa		35	34	010	996
Innisfil Park		35	43	017	568	Jaffray and Melick		35	60	010	598
Innisville		35	09	010	997	James	TP	35	54	042	997
Intola		35	58	004	595	James		35	58	090	996
Inverary		35	10	020	521	Jamestown		35	40	050	998
Invercairn		35	38	035	996	Jamesville		35	09	021	997
Invererie Heights		35	34	020	555	Jamot		35	52	001	997
Inverhaugh		35	23	025	531	Janetville		35	16	010	530

Tableau 8 Index des noms de localité et code de subdivision de recensement correspondant, selon la province et le territoire, 2011 (suite)

Nom de localité	Genre de SDR	PR	DR	SDR	RMR / AR / ZIM	Nom de localité	Genre de SDR	PR	DR	SDR	RMR / AR / ZIM
Ontario (suite)						Judge		35	54	029	584
Jardine's Big Hill Trailer Park		35	07	021	996	Judgeville		35	07	014	512
Jardine's Trailer Park		35	07	021	996	Jumbo Gardens		35	58	004	595
Jarratt		35	43	023	996	Junctionville		35	40	050	998
Jarvis		35	28	018	996	Junetown		35	07	021	996
Jarvis River		35	58	001	595	Juniper Island		35	15	023	529
Jasper		35	07	052	997	Jura		35	38	040	997
Jasper Park		35	16	010	530	Kabaigon		35	58	090	996
Jeannette		35	36	020	556	Kaboni		35	51	043	998
Jeannettes Creek		35	36	020	556	Kagawong		35	51	021	998
Jefferson		35	19	038	535	Kahshe Lake		35	44	002	997
Jellicoe		35	58	075	998	Kakabeka Falls		35	58	011	595
Jelly		35	58	011	595	Takeena Camp		35	48	069	997
Jellyby		35	07	014	512	Kaladar		35	11	035	997
Jericho		35	38	040	997	Kaladar, Anglesea and Effingham		35	11	035	997
Jermyn		35	15	005	529	Kama		35	58	090	996
Jerome		35	52	093	996	Kaministiquia		35	58	090	996
Jersey		35	19	070	535	Kamiskotia		35	56	027	586
Jerseyville		35	25	005	537	Kanata		35	06	008	505
Jessopville		35	22	019	996	Kapikog Lake		35	49	005	997
Jessups Falls		35	02	023	996	Kapuskasig	T	35	56	066	998
Jevens		35	44	002	997	Karalash Corners		35	57	095	996
Jewellville		35	47	020	998	Kars		35	06	008	505
Jobrin		35	56	092	997	Kartuzy Road		35	47	030	997
Joburke		35	52	093	996	Kasabonika		35	60	090	997
Jocelyn	TP	35	57	001	996	Kasabonika Lake	IRI	35	60	096	999
Jocko		35	48	094	996	Kashabowie		35	58	090	996
Jockvale		35	06	008	505	Kashechewan		35	56	092	997
Joes Lake		35	09	039	997	Kasshabog Lake		35	15	030	997
Jogues		35	56	092	997	Kaszuby		35	47	030	997
Johnson		35	42	047	996	Kathmae Siding		35	47	075	515
Johnson		35	54	006	996	Kathmore		35	48	091	998
Johnson	TP	35	57	016	997	Katrine		35	49	019	997
Johnsons Landing		35	58	090	996	Kawa		35	58	090	996
Johnston Corners		35	06	008	505	Kawartha Haven		35	16	010	530
Johnstown		35	07	004	997	Kawartha Heights		35	15	014	529
Johnstown		35	12	015	522	Kawartha Hideaway		35	15	044	996
Joly	TP	35	49	051	997	Kawartha Lakes	CY	35	16	010	530
Jones		35	60	090	997	Kawartha Park		35	15	015	529
Jones Falls		35	07	040	997	Kawene		35	59	090	998
Jones Landing		35	57	095	996	Keadon Park		35	28	018	996
Jonesville		35	58	075	998	Keady		35	42	053	566
Jordan		35	26	057	539	Keady Trailer Park		35	42	053	566
Jordan Harbour		35	26	057	539	Kearney	T	35	49	018	997
Jordan Station		35	26	057	539	Kearns		35	54	058	998
Jorgens		35	47	076	516	Keego		35	58	090	996
Josephine		35	57	095	996	Keelerville		35	10	020	521
Josephsburg		35	30	020	996	Keelesdale		35	20	005	535
Joyceville		35	10	010	521	Keemle		35	58	075	998
Joyland Beach		35	43	019	569	Keenansville		35	43	003	996
Joyvista		35	16	010	530	Keene		35	15	005	529
Jubbs Shore		35	16	010	530	Keene Station		35	15	005	529
Juddhaven		35	44	053	997	Keewatin		35	60	010	598

Tableau 8 Index des noms de localité et code de subdivision de recensement correspondant, selon la province et le territoire, 2011 (suite)

Nom de localité	Genre de SDR	PR	DR	SDR	RMR / AR / ZIM	Nom de localité	Genre de SDR	PR	DR	SDR	RMR / AR / ZIM
Ontario (suite)						Kenyon		35	01	050	997
Keewaydin		35	48	069	997	Kepler		35	10	010	521
Kee-Way-Win	IRI	35	60	104	999	Keppel		35	42	053	566
Kejick		35	60	068	997	Kerns	TP	35	54	024	996
Kejick Bay		35	60	056	998	Kerr Lake		35	54	001	584
Keldon		35	22	010	996	Kerr Line		35	47	056	997
Keller Bridge		35	12	036	997	Kertch		35	38	035	996
Kellers		35	14	045	997	Kerwood		35	39	047	555
Kelly		35	58	090	996	Keswick		35	19	070	535
Kelly's Bay		35	16	010	530	Keswick - Elmhurst Beach		35	19	070	535
Kellys Corner		35	47	070	996	Keswick Beach		35	19	070	535
Kelso		35	24	009	535	Kettle Point		35	38	056	997
Kelso		35	56	031	997	Kettle Point 44	IRI	35	38	056	997
Kelvin		35	28	052	547	Kettleby		35	19	049	535
Kemble		35	42	053	566	Kettle's Beach		35	43	068	996
Kemp Subdivision		35	07	006	512	Keward		35	42	037	996
Kempark		35	06	008	505	Key Harbour		35	52	036	997
Kemptville		35	07	065	996	Key Junction		35	52	036	997
Kenabeek		35	54	094	997	Key River		35	52	036	997
Kenabutch		35	57	072	997	Keyser		35	39	047	555
Kendal		35	18	017	532	Keyson		35	56	027	586
Kendry		35	15	013	529	Keystone Camps		35	48	055	997
Keneden Park		35	16	010	530	Khartum		35	47	008	997
Kenhill Beach		35	16	010	530	Khiva		35	40	005	997
Kenilworth		35	23	050	997	Kilbride		35	24	002	537
Kenmore		35	06	008	505	Kilburn		35	56	031	997
Kennaway		35	46	024	997	Kilcoo Camp		35	46	015	997
Kennebec		35	10	035	997	Kilgorie		35	22	016	996
Kennedy		35	41	015	998	Killaloe		35	47	033	997
Kennedy Acres		35	38	035	996	Killaloe, Hagarty and Richards	TP	35	47	033	997
Kennedy Bay		35	16	010	530	Killarney	MU	35	52	036	997
Kennedy Park		35	20	005	535	Killarney Beach		35	43	017	568
Kennedys		35	49	046	997	Killarney Height		35	54	062	997
Kennicott		35	31	025	997	Killarny Bay		35	16	010	530
Kennisis Lake		35	46	024	997	Killbear Park		35	49	036	998
Kenogami Lake		35	54	094	997	Killeen		35	23	001	550
Kenogami Lake Station		35	54	094	997	Kilmanagh		35	21	024	535
Kenora	CY	35	60	010	598	Kilmarnock		35	09	001	997
Kenora		35	60	090	997	Kilmartin		35	39	005	996
Kenora 38B	IRI	35	60	066	996	Kilmaurs		35	06	008	505
Kenora, Unorganized	NO	35	60	090	997	Kilrush		35	48	091	998
Kenrei Park		35	16	010	530	Kilsyth		35	42	053	566
Kenrie Park		35	16	010	530	Kilty Switch		35	44	018	998
Kensal Park		35	39	036	555	Kilworth		35	39	036	555
Kenson Park		35	06	008	505	Kilworth Heights		35	39	033	555
Kenstone Beach		35	16	010	530	Kilworthy		35	44	002	997
Kent		35	42	047	996	Kimball		35	38	003	562
Kent Bridge		35	36	020	556	Kimberley		35	42	015	997
Kent Centre		35	36	020	556	Kimberley Park		35	15	015	529
Kent Gardens		35	24	001	535	Kimbo		35	26	021	996
Kent's Creek		35	15	005	529	Kin Bruce		35	41	015	998
Kentvale		35	57	008	996	Kin Huron Subdivision		35	41	024	998
Kenwell		35	58	075	998	Kinburn		35	06	008	505

Tableau 8 Index des noms de localité et code de subdivision de recensement correspondant, selon la province et le territoire, 2011 (suite)

Nom de localité	Genre de SDR	PR	DR	SDR	RMR / AR / ZIM	Nom de localité	Genre de SDR	PR	DR	SDR	RMR / AR / ZIM
Ontario (suite)						Kirby		35	18	017	532
Kinburn		35	40	025	998	Kirby's Corner		35	57	095	996
Kincardine	MU	35	41	024	998	Kirk		35	48	055	997
King	TP	35	19	049	535	Kirk Cove		35	10	035	997
King City		35	19	049	535	Kirke		35	56	092	997
King Creek		35	19	049	535	Kirkfield		35	16	010	530
King Kirkland		35	54	094	997	Kirkhill		35	01	050	997
King Kirkland Station		35	54	094	997	Kirkland Lake	T	35	54	068	998
King Pitt		35	10	010	521	Kirkton		35	31	013	996
Kingarf		35	41	024	998	Kirkwall		35	25	005	537
Kingfisher Lake		35	60	090	997	Kitchener	CY	35	30	013	541
Kingfisher Lake 1	IRI	35	60	098	999	Kitchenuhmaykoosib		35	60	075	999
Kinghorn		35	19	049	535	Kitchenuhmaykoosib Aaki 84 (Big Trout Lake)	IRI	35	60	075	999
Kinghorn		35	58	075	998	Kitigan		35	56	092	997
Kinghurst		35	42	037	996	Kitley		35	07	014	512
Kinglake		35	28	052	547	Kitts Trailer Park		35	48	069	997
King-Label		35	54	094	997	Kivikoski		35	58	004	595
Kings Court Trailer Park		35	47	090	996	Kleinburg		35	19	028	535
King's Forest		35	25	005	537	Kleinburg Station		35	19	028	535
King's Marina		35	16	010	530	Klie's Beach		35	37	016	996
Kings Subdivision		35	32	038	996	Klock		35	48	013	997
Kings Wharf		35	16	010	530	Klondyke		35	37	013	557
Kingsbridge		35	40	063	998	Klueys Bay		35	44	002	997
Kingscote		35	42	005	997	Knudsens Corner		35	58	090	996
Kingscourt		35	10	010	521	Kohler		35	28	018	996
Kingscross Estates		35	19	049	535	Kolapore		35	42	045	997
Kingsford		35	12	001	996	Komoka		35	39	033	555
Kingsford		35	59	090	998	Komoka Station		35	39	033	555
Kingsmill		35	34	020	555	Korah		35	57	061	590
Kingston	CY	35	10	010	521	Kormak		35	52	093	996
Kingston Mills		35	10	010	521	Kossuth		35	30	035	541
Kingston Station		35	10	010	521	Kowkash		35	58	090	996
Kingsview Park		35	06	008	505	Kramer Subdivision		35	47	076	516
Kingsview Village		35	20	005	535	Krugerdorf		35	54	054	997
Kingsville	T	35	37	013	557	Kuhryville		35	31	030	996
Kingswood Acres		35	43	068	996	Kukatush		35	52	093	996
Kingwood		35	30	027	996	Kumpfville		35	23	033	997
Kinhuron		35	41	024	998	Kunda Park		35	26	028	539
Kinkora		35	31	030	996	Kurtzville		35	31	040	997
Kinloss		35	41	015	998	Kynoch		35	57	095	996
Kinlough		35	41	015	998	La Nation		35	02	025	996
Kinmount		35	16	010	530	La Passe		35	47	056	997
Kinnaird		35	38	040	997	La Renouche		35	02	001	996
Kinogama		35	52	093	996	La Salette		35	28	052	547
Kinsale		35	18	001	535	La Salle		35	24	002	537
Kintail		35	40	063	998	La Salle		35	37	034	559
Kintore		35	32	027	996	La Vallee	TP	35	59	016	998
Kintyre		35	34	042	997	La Vallée		35	59	016	998
Kiosk		35	48	091	998	Lac des Mille Lacs 22A1	IRI	35	58	100	999
Kiowana Beach		35	42	047	996	Lac la Croix		35	59	060	999
Kipling		35	48	055	997	Lac Seul		35	60	090	997
Kipling Heights		35	20	005	535	Lac Seul 28	IRI	35	60	056	998
Kippen		35	40	010	997	Lac-Ste-Thérèse		35	56	092	997

Tableau 8 Index des noms de localité et code de subdivision de recensement correspondant, selon la province et le territoire, 2011 (suite)

Nom de localité	Genre de SDR	PR	DR	SDR	RMR / AR / ZIM	Nom de localité	Genre de SDR	PR	DR	SDR	RMR / AR / ZIM
Ontario (suite)						Lakeview Hamlet		35	47	056	997
Lady Bank		35	42	015	997	Lakeview Heights		35	01	011	501
Ladysmith		35	38	003	562	Lakeview Park		35	06	008	505
Lafontaine		35	43	068	996	Lakeview Park		35	18	013	532
Lafontaine Beach		35	43	068	996	Lakeview Park		35	53	005	580
Laforest		35	52	093	996	Lakewood		35	44	018	998
Laggan		35	01	050	997	Lakewood Beach		35	37	028	559
Lagoon City		35	43	019	569	Lakewood Gardens North		35	40	010	997
Laird	TP	35	57	011	590	Lakewood Gardens South		35	40	010	997
Lajeunesse Bridge		35	60	010	598	Lakewood Trailer Park		35	09	024	996
Lake		35	12	046	996	L'Amable		35	12	061	998
Lake Bernard		35	49	046	997	Lamaune		35	58	090	996
Lake Charles		35	42	053	566	Lambert		35	31	040	997
Lake Clear		35	47	035	997	Lambeth		35	39	036	555
Lake Dalrymple		35	16	010	530	Lambeth		35	28	018	996
Lake Doré		35	47	070	996	Lambton		35	38	016	996
Lake Erie Country Club		35	37	028	559	Lambton		35	38	035	996
Lake Helen 53A	IRI	35	58	064	998	Lambton Mills		35	20	005	535
Lake Huron Highland		35	41	024	998	Lambton Shores	MU	35	38	040	997
Lake Joseph		35	49	003	997	Lamlash		35	42	004	997
Lake Nipigon	IRI	35	58	077	999	Lammermoor		35	09	039	997
Lake of Bays	TP	35	44	027	997	Lanark		35	09	010	997
Lake of the Woods	TP	35	59	047	999	Lanark		35	09	039	997
Lake Of The Woods 31G		35	60	090	997	Lanark Highlands	TP	35	09	039	997
Lake Of The Woods 37	IRI	35	60	065	999	Lancaster		35	01	005	996
Lake on the Mountain		35	13	020	997	Lancelot		35	44	042	998
Lake Opinicon		35	10	020	521	Landerkin		35	42	005	997
Lake Park		35	09	024	996	Landry Crossing		35	47	090	996
Lake River		35	60	090	997	Landslide Trailer Park		35	57	061	590
Lake Rosalind		35	41	032	998	Lanes		35	40	063	998
Lake St. Peter		35	12	076	997	Lang		35	15	005	529
Lake Temagami		35	48	069	997	Lang Lake		35	52	093	996
Lake Wasaw		35	59	016	998	Langdon		35	57	095	996
Lakefield		35	15	015	529	L'Ange-Gardien		35	02	010	996
Lakehurst		35	15	044	996	Langford		35	29	005	543
Lakeland Acres		35	10	010	521	Langman		35	43	009	568
Lakeland Point		35	10	010	521	Lang's Trail		35	15	044	996
Lakelet		35	40	046	997	Langside		35	41	015	998
Lakeport		35	14	024	996	Langstaff		35	19	028	535
Lakeshore	T	35	37	064	559	Langton		35	28	052	547
Lakeshore Park		35	37	064	559	Lansdowne		35	07	021	996
Lakeshore Selkirk		35	28	018	996	Lansdowne House	S-É	35	60	081	999
Lakeshore Township		35	37	064	559	Lansdowne House		35	60	090	997
Lakeshore Village		35	30	016	541	Lansdowne Park		35	39	033	555
Lakeside		35	32	027	996	Lansing		35	20	005	535
Lakeside Beach		35	18	020	996	Lapalmes		35	52	093	996
Lakeside Village		35	16	010	530	Lapointe		35	37	064	559
Lakeview		35	16	010	530	Lappe		35	58	090	996
Lakeview		35	21	005	535	Larchwood		35	53	005	580
Lakeview		35	34	010	996	Larder Lake	TP	35	54	062	997
Lakeview		35	43	023	996	Largie		35	34	030	996
Lakeview Beach		35	43	019	569	Larkins		35	12	030	996
Lakeview Estates		35	16	010	530	Larocque		35	56	042	998

Tableau 8 Index des noms de localité et code de subdivision de recensement correspondant, selon la province et le territoire, 2011 (suite)

Nom de localité	Genre de SDR	PR	DR	SDR	RMR / AR / ZIM	Nom de localité	Genre de SDR	PR	DR	SDR	RMR / AR / ZIM
Ontario (suite)						Leeds		35	07	021	996
Larose Forest Trailer Park		35	02	036	505	Leeds and Grenville		35	07	042	996
Larson		35	58	090	996	Leeds and Grenville, United Counties of		35	07	006	512
LaRue Mills		35	07	021	996	Leeds and the Thousand Islands	TP	35	07	021	996
LaSalle	T	35	37	034	559	Leeville		35	54	094	997
LaSalle Park		35	10	010	521	Lefaives Corners		35	43	068	996
Laseine		35	59	090	998	Lefaivre		35	02	023	996
Lash		35	60	090	997	Lefroy		35	43	017	568
Laskay		35	19	049	535	Leggatt		35	22	010	996
Lasocha's Trailer Park		35	58	044	998	Legge		35	07	021	996
Lasswade		35	15	037	997	Lehigh's Corner		35	07	014	512
Lasswade Lake		35	15	037	997	Lehighs Corners		35	07	014	512
Latchford	T	35	54	006	996	Leigh		35	57	095	996
Latchford Bridge		35	47	020	998	Leith		35	42	047	996
Latimer		35	10	020	521	Leitrim		35	06	008	505
Latta		35	12	005	522	Leland		35	10	020	521
Lauderbach		35	42	004	997	Lemieux		35	02	025	996
Laurel		35	22	008	996	Lemonville		35	19	044	535
Laurentian Hills		35	30	013	541	Lennon		35	57	096	998
Laurentian Hills	T	35	47	090	996	Lennox and Addington		35	11	015	997
Laurentian Valley	TP	35	47	075	515	Lennox and Addington		35	11	030	996
Laurentian View		35	06	008	505	Lens		35	11	030	996
Laurentian View		35	47	076	516	Leonard		35	06	008	505
Laurentien		35	53	005	580	Leonards Beach		35	43	017	568
Laurin		35	43	068	996	Lepage		35	56	070	999
Lauriston		35	42	004	997	Les Sources		35	02	010	996
Lavant		35	09	039	997	Leskard		35	18	017	532
Lavant Station		35	09	039	997	Leslie Park		35	06	008	505
Lavant, Dalhousie, and North Sherbrooke		35	09	039	997	Letterbreen		35	42	005	997
Lavender		35	43	005	996	Letterkenny		35	47	020	998
Lavigne		35	48	055	997	Letts Corners		35	47	070	996
Lawrence Heights		35	20	005	535	Levergood Beach		35	37	016	996
Lawrence Manor		35	20	005	535	Lewis Corners		35	39	005	996
Lawrence Park		35	10	010	521	Lewisham		35	44	002	997
Lawrence Park		35	20	005	535	Lieury		35	39	041	996
Lawrence Station		35	34	024	555	Lifford		35	16	010	530
Lawson Quarry		35	52	093	996	Lighthouse		35	37	064	559
Lawton's Corners		35	34	020	555	Lighthouse Beach		35	49	066	575
Laxton, Digby and Longford		35	16	010	530	Lillies		35	07	014	512
Layton		35	18	039	996	Lily Oak		35	42	037	996
Leadbury		35	40	040	997	Limanac		35	52	093	996
Leamington	MU	35	37	003	557	Limberlost Lodge		35	44	027	997
Leaside		35	20	005	535	Lime Lake		35	12	030	996
Leaskdale		35	18	029	535	Limehouse		35	24	015	535
Leatherdale Landing		35	59	090	998	Limer		35	57	095	996
Lebanon		35	23	033	997	Limerick		35	01	030	996
Lebutte Trailer Park		35	02	025	996	Limerick	TP	35	12	051	997
Leckie Park		35	25	005	537	Limoges		35	02	025	996
Ledgerwoods Corner		35	47	056	997	Lincoln	T	35	26	057	539
Lee		35	58	011	595	Lincoln Heights		35	06	008	505
Lee Valley		35	52	023	997	Lincolntonville		35	19	044	535
Lee Valley		35	52	026	997	Lind		35	31	016	997
Leeburn		35	57	095	996	Linden Beach		35	37	013	557

Tableau 8 Index des noms de localité et code de subdivision de recensement correspondant, selon la province et le territoire, 2011 (suite)

Nom de localité	Genre de SDR	PR	DR	SDR	RMR / AR / ZIM	Nom de localité	Genre de SDR	PR	DR	SDR	RMR / AR / ZIM
Ontario (suite)						Lochwinnoch		35	47	003	997
Linden Valley		35	16	010	530	Lockerby		35	41	043	997
Lindenlea		35	06	008	505	Lockerby		35	53	005	580
Lindenwood		35	42	053	566	Locksley		35	47	075	515
Lindsay		35	16	010	530	Lockton		35	21	024	535
Lindsay		35	41	069	997	Lockwood Park		35	39	033	555
Lingman Lake		35	60	090	997	Locust Hill		35	19	036	535
Linko		35	58	090	996	Lodgeroom Corners		35	12	030	996
Links Mills		35	11	005	521	Lodi		35	01	042	996
Linton		35	19	049	535	Lo-Ellen		35	53	005	580
Linwood		35	30	027	996	Logan		35	31	025	997
Lion's Head		35	41	069	997	Lombardy		35	07	040	997
Lisbon		35	31	030	996	Londesborough		35	40	025	998
Lisgar		35	21	005	535	London		35	39	033	555
Lisle		35	43	003	996	London	CY	35	39	036	555
Listowel		35	31	040	997	Lone Pine		35	59	001	998
Little Aylmer		35	34	010	996	Long Bay		35	51	006	998
Little Britain		35	16	010	530	Long Beach		35	16	010	530
Little Britain		35	53	005	580	Long Beach		35	26	014	539
Little Brockville		35	07	040	997	Long Branch		35	20	005	535
Little Buffalo		35	29	020	543	Long Lake		35	10	035	997
Little Current		35	51	017	998	Long Lake 58	IRI	35	58	068	999
Little Egypt		35	41	032	998	Long Pine Lake		35	60	090	997
Little Fry Acres		35	14	045	997	Long Point		35	07	021	996
Little Germany		35	14	024	996	Long Point		35	16	010	530
Little Germany		35	42	045	997	Long Point		35	28	052	547
Little Gull Lake		35	46	015	997	Long Point Beach		35	28	052	547
Little Hawk Lake		35	46	018	997	Long Sault		35	01	011	501
Little Lake		35	23	001	550	Long Sault 12	IRI	35	59	092	999
Little Lake		35	43	042	568	Longbow Lake		35	60	090	997
Little Long Rapids		35	56	092	997	Longbow Lake Trailer Park		35	60	090	997
Little Longlac		35	58	075	998	Longford		35	43	019	569
Little Port Elgin		35	41	060	998	Longford Mills		35	43	019	569
Little Rapids		35	57	035	997	Longhouse Trailer Park		35	58	028	595
Little Silver Lake		35	15	044	996	Longlac		35	58	075	998
Littleneck Bay		35	60	021	998	Longmoor		35	24	002	537
Littles Corners		35	30	010	541	Longtinville		35	02	025	996
Littlewood		35	39	033	555	Longueuil		35	02	010	996
Lively		35	53	005	580	Longwood		35	39	015	555
Liverpool		35	18	001	535	Lonsdale		35	12	001	996
Living Springs		35	23	025	531	Lonsdale Station		35	12	001	996
Livingstone		35	57	035	997	Loon		35	58	028	595
Livingstone Creek		35	57	035	997	Lords Mills		35	07	006	512
Lloyd		35	09	039	997	Loree		35	42	045	997
Lloydtown		35	19	049	535	Loretto		35	43	003	996
Lobo		35	39	033	555	L'Orignal		35	02	010	996
Lobo Siding		35	39	033	555	Lorimer Lake		35	49	039	997
Loch Garry		35	01	050	997	Loring		35	49	096	997
Lochalsh		35	40	063	998	Lorne		35	01	050	997
Lochalsh		35	57	095	996	Lorne		35	41	024	998
Lochiel		35	01	050	997	Lorne		35	52	028	997
Lochinvar		35	01	050	997	Lorne Beach		35	41	024	998
Lochlin		35	46	015	997	Lorne Glen Estates		35	09	024	996

Tableau 8 Index des noms de localité et code de subdivision de recensement correspondant, selon la province et le territoire, 2011 (suite)

Nom de localité	Genre de SDR	PR	DR	SDR	RMR / AR / ZIM	Nom de localité	Genre de SDR	PR	DR	SDR	RMR / AR / ZIM
Ontario (suite)						Lunenburg		35	01	011	501
Lorne Park		35	21	005	535	Lunge Lodge		35	48	055	997
Lorne Park Estates		35	21	005	535	Lurgan Beach		35	41	015	998
Lorneville		35	16	010	530	Luton		35	34	010	996
Lorrain		35	54	001	584	Lutterworth		35	46	015	997
Lorrain Valley		35	54	094	997	Luxemburg		35	30	020	996
Lorraine		35	26	011	539	Lyn		35	07	014	512
Lost Bay		35	07	021	996	Lyndale		35	34	021	555
Lost Channel		35	12	030	996	Lynden		35	25	005	537
Lost Channel		35	49	096	997	Lyndhurst		35	07	021	996
Lost Nation		35	47	020	998	Lyndhurst Estates		35	07	021	996
Lothian		35	40	063	998	Lynedoch		35	28	052	547
Lotus		35	16	010	530	Lynhurst		35	34	020	555
Loughborough		35	10	020	521	Lynn Valley		35	28	052	547
Loughborough Park		35	10	020	521	Lynnville		35	28	052	547
Loughbreeze		35	14	014	996	Lynnwood Gardens Trailer Park		35	06	008	505
Lougheed Park		35	14	019	996	Lynwood		35	36	020	556
Louise		35	42	004	997	Lynwood Estates Mobile Home Park		35	32	012	996
Louisville		35	36	020	556	Lynwood Village		35	06	008	505
Lovat		35	41	032	998	Lynx		35	56	092	997
Lovekin		35	18	017	532	Lyons		35	34	010	996
Lovering		35	43	015	996	Lyon's Landing		35	10	020	521
Lovett		35	12	015	522	Lypps Beach		35	37	016	996
Low Bush		35	56	092	997	Lythmore		35	28	018	996
Low Bush River		35	56	092	997	Mabee's Corners		35	28	052	547
Lowbanks		35	28	018	996	Mabella		35	58	090	996
Lower Dacre		35	47	008	997	Maberly		35	09	015	997
Lower Holleford		35	10	020	521	Macara Lake		35	60	090	997
Lower Langside		35	41	015	998	MacAskill		35	58	090	996
Lower Stafford		35	47	075	515	Macdiarmid		35	58	075	998
Lower Sturgeon		35	56	092	997	MacDonald Bay		35	15	030	997
Lower Wingham		35	40	055	998	MacDonald Beach		35	43	019	569
Lowertown		35	06	008	505	Macdonald, Meredith and Aberdeen Additional	TP	35	57	051	590
Lowther		35	56	073	998	MacDonalds Grove		35	01	042	996
Lowther		35	60	090	997	MacDowell		35	60	102	999
Lowville		35	24	002	537	MacDowell Lake	S-É	35	60	102	999
Loyal		35	40	063	998	Macduff		35	57	095	996
Loyalist	TP	35	11	005	521	Mace		35	56	092	997
Loyalist Park		35	07	015	512	Maceys Bay		35	44	065	997
Lucan		35	39	060	996	MacGillivrays Bridge		35	01	005	996
Lucan Biddulph	TP	35	39	060	996	Machar	TP	35	49	054	997
Lucan Crossing		35	39	041	996	Machin	TP	35	60	021	998
Lucasville		35	38	030	562	Mack		35	58	090	996
Lucille		35	22	012	535	Mackenzie		35	58	028	595
Lucknow		35	41	015	998	Mackey		35	47	098	997
Ludgate		35	49	096	997	Mackies		35	58	090	996
Lueck Mill		35	42	037	996	Macksville		35	39	005	996
Lukerville		35	37	034	559	MacLaren's Landing		35	06	008	505
Lumina		35	44	027	997	Maclean Park		35	10	010	521
Lumley		35	40	005	997	MacLennan		35	57	014	996
Lunar		35	57	095	996	MacLeod		35	58	075	998
Lundys Corners		35	47	003	997						
Lundy's Lane		35	26	043	539						

Tableau 8 Index des noms de localité et code de subdivision de recensement correspondant, selon la province et le territoire, 2011 (suite)

Nom de localité	Genre de SDR	PR	DR	SDR	RMR / AR / ZIM	Nom de localité	Genre de SDR	PR	DR	SDR	RMR / AR / ZIM
Ontario (suite)						Manion Corners		35	06	008	505
MacNeil Trailer Park		35	07	021	996	Manion Heights		35	06	008	505
MacTier		35	44	065	997	Manitou Dock		35	49	005	997
Macton		35	23	033	997	Manitou Falls		35	60	090	997
Macville		35	21	024	535	Manitou Park		35	57	061	590
Madawaska		35	48	001	997	Manitou Rapids 11	IRI	35	59	026	998
Madawaska Valley	TP	35	47	030	997	Manitoulin		35	51	021	998
Madigans		35	49	096	997	Manitoulin, Unorganized, Centre Part		35	51	006	998
Madoc		35	12	026	996	Manitoulin, Unorganized, Mainland		35	52	036	997
Madoc	TP	35	12	036	997	Manitoulin, Unorganized, West Part	NO	35	51	094	999
Madoc		35	21	010	535	Manitouwabing Lake		35	49	028	997
Madoc Junction		35	12	020	996	Manitouwadge	TP	35	58	066	998
Madsen		35	60	042	998	Manitowaning		35	51	011	998
Maecks Subdivision		35	49	054	997	Manley		35	40	040	997
Mafeking		35	40	063	998	Mannheim		35	30	020	996
Magnetawan	MU	35	49	043	997	Manomin		35	59	090	998
Magnetawan 1	IRI	35	49	078	999	Manor Park		35	06	008	505
Magpie		35	57	076	998	Manor Park		35	39	036	555
Magpie Mine		35	57	095	996	Manordale		35	06	008	505
Maguire Road		35	15	003	996	Manotick		35	06	008	505
Maher		35	56	092	997	Manotick Station		35	06	008	505
Maiangowi Settlement		35	51	043	998	Mansewood		35	24	009	535
Maidens		35	54	094	997	Mansfield		35	06	008	505
Maidstone		35	37	048	559	Mansfield		35	22	016	996
Maidstone		35	37	064	559	Mansfield		35	47	003	997
Mainsville		35	07	004	997	Manvers		35	16	010	530
Mair Mills		35	43	031	567	Maple		35	19	028	535
Maitland		35	07	006	512	Maple		35	24	002	537
Maitland Estates		35	07	006	512	Maple Bay		35	28	018	996
Makataewaukawauk		35	41	055	997	Maple Beach		35	18	039	996
Makwa		35	52	093	996	Maple Drive Subdivision		35	51	021	998
Malachi		35	60	090	997	Maple Glen Estates		35	09	010	997
Malahide	TP	35	34	010	996	Maple Grove		35	07	021	996
Malakoff		35	06	008	505	Maple Grove		35	18	017	532
Malcolm		35	41	032	998	Maple Grove		35	22	008	996
Malden		35	37	028	559	Maple Grove		35	29	005	543
Malden Centre		35	37	028	559	Maple Hill		35	39	033	555
Mallard Bay		35	16	010	530	Maple Hill		35	10	020	521
Mallory Beach		35	41	055	997	Maple Hill		35	19	054	535
Mallorytown		35	07	017	996	Maple Hill		35	41	032	998
Mallorytown Landing		35	07	017	996	Maple Hills		35	30	016	541
Malone		35	12	046	996	Maple Island		35	49	039	997
Malton		35	21	005	535	Maple Lake		35	46	018	997
Malvern		35	20	005	535	Maple Lake Park		35	32	045	996
Malvern West		35	20	005	535	Maple Lane		35	25	005	537
Malwood		35	06	008	505	Maple Lane		35	42	005	997
Mammamattawa		35	56	092	997	Maple Lane Annex		35	25	005	537
Manbert		35	49	005	997	Maple Lawn		35	10	010	521
Manchester		35	18	020	996	Maple Leaf		35	12	076	997
Mandaumin		35	38	035	996	Maple Leaf Acres		35	23	025	531
Manders		35	59	092	999	Maple Park		35	26	032	539
Manhard		35	07	014	512	Maple Ridge		35	01	030	996
Manilla		35	16	010	530	Maple Ridge		35	44	027	997

Tableau 8 Index des noms de localité et code de subdivision de recensement correspondant, selon la province et le territoire, 2011 (suite)

Nom de localité	Genre de SDR	PR	DR	SDR	RMR / AR / ZIM	Nom de localité	Genre de SDR	PR	DR	SDR	RMR / AR / ZIM
Ontario (suite)						Marshville		35	26	014	539
Maple Valley		35	43	005	996	Marston		35	28	052	547
Maple Valley		35	43	015	996	Marsville		35	22	001	996
Maple View		35	12	015	522	Martels Corners		35	02	025	996
Maple Wood Estates		35	06	008	505	Marten Falls 65	IRI	35	60	052	999
Maple Wood Estates		35	43	023	996	Marten River		35	48	069	997
Maplegrove		35	43	017	568	Marter		35	54	094	997
Mapleton	TP	35	23	033	997	Marthaville		35	38	016	996
Mapleton		35	34	020	555	Martin		35	60	090	997
Maplewood		35	32	027	996	Martin Farm		35	43	023	996
Mar		35	41	055	997	Martin Grove Gardens		35	20	005	535
Mara		35	43	019	569	Martin Grove Village		35	30	035	541
Mara Beach		35	43	019	569	Martindale Heights		35	26	053	539
Mara Point		35	43	019	569	Martins		35	44	042	998
Mara Shore Estates		35	43	019	569	Martins Corner		35	47	043	997
Marathon		35	06	008	505	Martins Corners		35	06	008	505
Marathon	T	35	58	059	998	Martins Landing		35	12	051	997
Marathon Village		35	06	008	505	Martintown		35	01	005	996
Marble Point		35	57	095	996	Martinville		35	43	023	996
Marble Rock		35	07	021	996	Martyrs Shrine		35	43	071	571
Marburg		35	28	052	547	Marvelville		35	02	048	505
Marchhurst		35	06	008	505	Marvin Heights		35	21	005	535
Marchmont		35	43	015	996	Maryborough		35	23	033	997
Marden		35	23	009	550	Marygrove		35	43	068	996
Marentette Beach		35	37	003	557	Maryhill		35	30	035	541
Margach		35	60	010	598	Marysville		35	10	005	521
Margo Lake		35	58	075	998	Marysville		35	12	001	996
Mariatown		35	01	020	997	Maryvale		35	20	005	535
Marina Estates		35	19	070	535	Marywood Meadows		35	24	015	535
Marina Veilleux		35	56	092	997	Mashkode		35	57	095	996
Marion's Point		35	01	005	996	Mask Island		35	47	030	997
Marionville		35	02	048	505	Maskinonge Park		35	19	070	535
Mariposa		35	16	010	530	Masonville		35	39	036	555
Mariposa Beach		35	43	019	569	Massanoga		35	11	035	997
Mariposa Estates		35	16	010	530	Massey		35	52	023	997
Markdale		35	42	015	997	Massie		35	42	037	996
Markham	T	35	19	036	535	Matachewan	TP	35	54	056	997
Markland Woods		35	21	005	535	Matachewan 72	IRI	35	54	057	999
Markstay		35	52	013	996	Matawatchan		35	47	008	997
Markstay-Warren	MU	35	52	013	996	Matchedash		35	43	015	996
Marl Lake		35	41	032	998	Mather		35	59	024	998
Marlbank		35	12	030	996	Mathers Corners		35	15	005	529
Marmion		35	42	037	996	Matheson		35	56	014	997
Marmora		35	12	046	996	Matilda		35	01	020	997
Marmora and Lake	MU	35	12	046	996	Mattabi		35	60	090	997
Marmora Station		35	12	046	996	Mattagami 71	IRI	35	52	052	998
Marnoch		35	40	055	998	Mattagami Landing		35	52	093	996
Marsdale		35	26	053	539	Mattawa	T	35	48	021	997
Marsh Hill		35	18	020	996	Mattawan	TP	35	48	019	996
Marshall Bay		35	06	008	505	Matthiasville		35	44	018	998
Marshall Park		35	48	044	575	Mattice		35	56	077	998
Marshall's Corners		35	54	094	997	Mattice-Vai Côté	TP	35	56	077	998
Marshfield		35	37	016	996	Maxville		35	01	050	997

Tableau 8 Index des noms de localité et code de subdivision de recensement correspondant, selon la province et le territoire, 2011 (suite)

Nom de localité	Genre de SDR	PR	DR	SDR	RMR / AR / ZIM	Nom de localité	Genre de SDR	PR	DR	SDR	RMR / AR / ZIM
Ontario (suite)						McGinnis Creek		35	59	040	997
Maxwell		35	12	061	998	McGrath		35	47	035	997
Maxwell		35	42	015	997	McGregor		35	37	016	996
						McGregor Bay		35	51	017	998
Maxwells		35	46	005	997	McGregor Bay part A		35	51	017	998
Mayerville		35	02	025	996						
Mayfair		35	39	005	996	McGregor Bay part B		35	52	036	997
Mayfield		35	21	010	535	McGregor Junction		35	37	016	996
Mayhew		35	47	046	997	McGregor Ridge Estates		35	09	024	996
						McGuire		35	47	076	516
Mayhews Landing		35	47	030	997	McGuire Settlement		35	11	030	996
Maynard		35	07	006	512						
Mayne Corners		35	40	046	997	McGuire's Beach		35	16	010	530
Maynooth		35	12	076	997	M'Chigeeng 22 (West Bay 22)	IRI	35	51	045	998
Maynooth Station		35	12	076	997	McInnis		35	56	092	997
						McIntosh		35	41	004	998
Mayo		35	12	065	997	McIntosh		35	60	090	997
Maywood		35	25	005	537						
Mc Crosson		35	59	047	999	McIntosh Mills		35	07	017	996
McAlpine		35	02	010	996	McIntosh Springs		35	56	031	997
McAlpine Corners		35	12	076	997	McIntyre		35	11	005	521
						McIntyre		35	42	015	997
McArthur Subdivision		35	57	038	997	McIver		35	41	055	997
McArthurs Mills		35	12	065	997						
McBean Harbour		35	57	071	998	McKay's Corners		35	36	020	556
McCann Island		35	14	045	997	McKay's Waterfront		35	06	008	505
McCann's Shore		35	09	024	996	McKees Camp		35	52	093	996
						McKellar	TP	35	49	028	997
McCarleys Corners		35	07	004	997	McKellar Heights		35	06	008	505
McCarthy's Point		35	15	003	996						
McCluskeys Corners		35	58	011	595	McKellar Park		35	06	008	505
McCool		35	54	024	996	McKenzie Island		35	60	042	998
McCormick		35	01	050	997	McKenzie Lake		35	48	001	997
						McKerrow		35	52	028	997
McCormick Point		35	23	001	550	McKillop		35	40	040	997
McCracken Landing		35	14	024	996						
McCrackens Landing		35	15	023	529	McKirdy		35	58	090	996
McCracken's Landing		35	15	023	529	McLaren's Bay		35	48	094	996
McCrackins Beach		35	16	010	530	McLaren's Beach		35	18	020	996
						McLarens Settlement		35	47	056	997
McCrae		35	12	048	996	McLaughlin's Point		35	01	005	996
McCrea Heights		35	53	005	580						
McCrearys		35	09	030	996	McLean		35	10	035	997
McCreary's Shore		35	09	010	997	McLean Trailer Park		35	52	023	997
McCrimmon		35	01	050	997	McLeanville		35	07	006	512
						McLennan's Beach		35	18	039	996
McCrosson and Tovell		35	59	047	999	McLeod Subdivision		35	16	010	530
McCullough Lake		35	42	037	996						
McCulloughh's Landing Park		35	09	010	997	McLeodville		35	21	024	535
McCulloughs Landing		35	09	010	997	McMarmac		35	60	042	998
McDiarmid's Shore		35	09	024	996	McMillan		35	43	071	571
						McMillans Corners		35	01	042	996
McDonald Corners		35	09	039	997	McMurphy Settlement		35	42	045	997
McDonald Court		35	25	005	537						
McDougall		35	47	043	997	McMurrich		35	49	012	997
McDougall	MU	35	49	031	998	McMurrich/Monteith	TP	35	49	012	997
McDougall Mills		35	60	090	997	McNab		35	26	047	539
						McNab		35	47	003	997
McFarlane Lake		35	53	005	580	McNab/Braeside	TP	35	47	003	997
McGarry	TP	35	54	058	998						
McGary Flats		35	12	076	997	McNaught		35	40	040	997
McGaw		35	40	063	998	McNaughton Shore		35	09	010	997
McGillivray		35	39	041	996	McNeil Mobile Community		35	34	010	996

Tableau 8 Index des noms de localité et code de subdivision de recensement correspondant, selon la province et le territoire, 2011 (suite)

Nom de localité	Genre de SDR	PR	DR	SDR	RMR / AR / ZIM	Nom de localité	Genre de SDR	PR	DR	SDR	RMR / AR / ZIM
Ontario (suite)						Merrickville-Wolford	VL	35	07	052	997
Mcnevan's-Irwin Shore		35	16	010	530	Merritton		35	26	053	539
McQuaby Lake		35	49	071	996	Mersea		35	37	003	557
McQueen		35	57	061	590	Mertz's Corner		35	43	071	571
McRae Beach		35	19	070	535	Metagama		35	52	093	996
McReynolds		35	07	065	996	Metcalfe		35	06	008	505
McRoberts Corner		35	07	006	512	Metcalfe		35	39	047	555
McVicar		35	41	069	997	Metropolitan		35	31	013	996
McVitties		35	52	093	996	Metz		35	23	050	997
Mead		35	56	092	997	Meyersburg		35	14	045	997
Meadow Park		35	57	061	590	Miami Beach		35	19	070	535
Meadow Wood		35	21	005	535	Michael's Bay		35	51	001	997
Meadowlands		35	06	008	505	Michipicoten River		35	57	076	998
Meadowside		35	48	055	997	Micksburg		35	47	075	515
Meadowvale South		35	21	005	535	Middlemarch		35	34	024	555
Meadowvale Station		35	21	005	535	Middlemiss		35	39	005	996
Meadowvale Village		35	21	005	535	Middleport		35	29	005	543
Meadowvale West		35	21	005	535	Middlesex		35	39	017	997
Meaford	MU	35	42	047	996	Middlesex		35	39	033	555
Meath		35	47	056	997	Middlesex Centre	TP	35	39	033	555
Mechanicsville		35	06	008	505	Middleton		35	58	090	996
Medina		35	32	027	996	Middleville		35	09	039	997
Medina Corners		35	29	020	543	Midhurst		35	43	009	568
Medonte		35	43	015	996	Midhurst Station		35	43	009	568
Medonte		35	43	023	996	Midland	T	35	43	074	571
Medonte Hills		35	43	023	996	Midland Bay Woods		35	43	071	571
Medora		35	44	053	997	Midland Point		35	43	074	571
Medway Heights		35	39	036	555	Midlothian		35	49	024	998
Meilleurs Bay		35	47	090	996	Midway Crossing		35	47	076	516
Mekatina		35	57	095	996	Migisi Sahgaigan		35	60	024	998
Melancthon	TP	35	22	019	996	Mikkola		35	53	005	580
Melbourne		35	39	005	996	Milate		35	53	005	580
Meldrum Bay		35	51	094	999	Milberta		35	54	024	996
Melduf		35	43	071	571	Milburn		35	10	020	521
Melgund		35	58	090	996	Mildmay		35	41	004	998
Melissa		35	44	042	998	Mildmay-Carrick		35	41	004	998
Melrose		35	12	001	996	Mile Corner		35	34	010	996
Melrose		35	39	033	555	Mileage 56		35	58	090	996
Melrose Gardens		35	56	027	586	Milford		35	13	020	997
Melville		35	13	020	997	Milford Bay		35	44	053	997
Melville		35	21	024	535	Milford Haven		35	57	004	996
Melvin Settlement		35	01	030	996	Mill Creek		35	23	001	550
Meneset		35	40	063	998	Millar		35	58	011	595
Meneset Park		35	40	063	998	Millar Hill		35	44	027	997
Menie		35	14	045	997	Millars Corner		35	47	056	997
Mennonite Corner		35	31	030	996	Millars Corners		35	07	065	996
Menoke Beach		35	43	015	996	Millarton		35	41	024	998
Merivale		35	06	008	505	Millbank		35	31	030	996
Merivale Gardens		35	06	008	505	Millbridge		35	12	048	996
Merivale Station		35	06	008	505	Millbrook		35	15	013	529
Merlenor Court		35	15	015	529	Milldale		35	32	002	996
Merlin		35	36	020	556	Miller Lake		35	41	069	997
Merrickville		35	07	052	997	Miller Lake East		35	41	069	997

Tableau 8 Index des noms de localité et code de subdivision de recensement correspondant, selon la province et le territoire, 2011 (suite)

Nom de localité	Genre de SDR	PR	DR	SDR	RMR / AR / ZIM	Nom de localité	Genre de SDR	PR	DR	SDR	RMR / AR / ZIM
Ontario (suite)						Mississippi Hillview Mobile Park		35	09	010	997
Miller Lake West		35	41	069	997	Mississippi Mills	T	35	09	030	996
Millerand		35	48	055	997	Mississippi Station		35	10	045	997
Millers Corner		35	11	005	521	Missonga		35	52	093	996
Millgrove		35	25	005	537	Missouri		35	10	020	521
Millgrove Station		35	25	005	537	Mitchell		35	31	025	997
Millhaven		35	11	005	521	Mitchell Heights		35	34	020	555
Millidge		35	60	090	997	Mitchell Square		35	43	023	996
Milliken		35	19	036	535	Mitchell's Bay		35	36	020	556
Mills Corners		35	06	008	505	Mitchell's Corners		35	18	017	532
Milltown		35	12	001	996	Mitchellville		35	07	021	996
Millwood		35	57	095	996	Mnjikaning First Nation 32					
Milne Townsite		35	48	069	997	(Rama First Nation 32)	IRI	35	43	050	569
Milnet		35	53	005	580	MoBERT		35	58	090	996
Milsap		35	11	030	996	Moffat		35	24	009	535
Milton	T	35	24	009	535	Mohawk Meadows		35	25	005	537
Milton Heights		35	24	009	535	Mohr Corners		35	06	008	505
Milton Subdivision		35	10	010	521	Moira		35	12	026	996
Milverton		35	31	030	996	Mokomon		35	58	019	595
Mimico		35	20	005	535	Molesworth		35	31	040	997
Mimico Beach		35	20	005	535	Moltke		35	41	004	998
Mimosa		35	23	017	996	Monck		35	23	050	997
Minahico		35	59	047	999	Monck Road		35	12	058	998
Minaki		35	60	090	997	Moncrieff		35	40	040	997
Minataree		35	58	090	996	Monetville		35	52	001	997
Mindemoya		35	51	006	998	Money more		35	12	030	996
Minden		35	46	015	997	Mongolia		35	19	036	535
Minden Hills	TP	35	46	015	997	Monkland		35	01	042	996
Mindoka		35	54	094	997	Monkton		35	31	040	997
Mine Centre		35	59	090	998	Monmouth		35	46	005	997
Mineral Springs		35	25	005	537	Mono	T	35	22	012	535
Miners Bay		35	46	015	997	Mono Centre		35	22	012	535
Minesing		35	43	009	568	Mono Mills		35	21	024	535
Minet's Point		35	43	042	568	Mono Road		35	21	024	535
Minett		35	44	053	997	Monseil		35	44	018	998
Mini Lakes		35	23	001	550	Montague	TP	35	09	001	997
Mink Lake		35	47	070	996	Monteagle		35	12	076	997
Mink Lake		35	48	091	998	Monteagle Valley		35	12	076	997
Minniehill		35	42	047	996	Montebello		35	26	053	539
Minnipuka		35	57	095	996	Monteith		35	56	031	997
Minnitaki		35	60	021	998	Montgomery Crossing		35	47	076	516
Minnow Lake		35	53	005	580	Montgomery Park		35	09	030	996
Minto		35	12	020	996	Monticello		35	22	010	996
Minto	T	35	23	043	997	Montreal Falls		35	57	095	996
Missanabie		35	57	095	996	Montreal River Harbour		35	57	095	996
Missanabie 62		35	57	095	996	Montrack		35	56	031	997
Mississagi River 8	IRI	35	57	073	998	Montrose		35	26	043	539
Mississauga Landing		35	15	044	996	Montrose Junction		35	26	043	539
Mississauga	CY	35	21	005	535	Monument Corner		35	51	006	998
Mississauga		35	57	038	997	Monument Corners		35	41	069	997
Mississauga Beach		35	26	047	539	Moon River		35	44	065	997
Mississauga Valley		35	21	005	535	Moonbeam	TP	35	56	056	998
Mississaugas of Scugog Island	IRI	35	18	022	999	Mooneys Bay		35	06	008	505

Tableau 8 Index des noms de localité et code de subdivision de recensement correspondant, selon la province et le territoire, 2011 (suite)

Nom de localité	Genre de SDR	PR	DR	SDR	RMR / AR / ZIM	Nom de localité	Genre de SDR	PR	DR	SDR	RMR / AR / ZIM
Ontario (suite)						Morrisville		35	51	094	999
Moons Beach		35	43	023	996	Morson		35	59	047	999
Moons Corners		35	10	020	521	Mortimers Point		35	44	053	997
Moonstone		35	43	023	996	Morton		35	07	040	997
						Morven		35	11	005	521
Moonstone Hill		35	43	023	996	Mosa		35	39	005	996
Moor Lake		35	47	090	996	Mosborough		35	23	009	550
Moore		35	38	003	562	Moscow		35	11	030	996
Moore Centre		35	38	003	562	Moserville		35	31	030	996
Moore Falls		35	46	015	997	Mosher		35	57	095	996
Moore Lake		35	46	015	997	Mossington Park		35	19	070	535
Moore Park		35	20	005	535	Mossley		35	39	027	555
Moore Park		35	24	015	535	Motherwell		35	31	025	997
Moorefield		35	23	033	997	Motts Mills		35	07	014	512
Moore's Corners		35	06	008	505	Moulinette Island		35	01	011	501
Moore's Lake		35	47	043	997	Moulton Station		35	28	018	996
Mooresburg		35	42	037	996	Mount Albert		35	19	054	535
Mooresville		35	39	060	996	Mount Albion		35	25	005	537
Mooretown		35	38	003	562	Mount Brydges		35	39	015	555
Moose Creek		35	01	042	996	Mount Carmel		35	13	020	997
Moose Factory		35	56	094	999	Mount Carmel		35	18	013	532
Moose Factory 68	IRI	35	56	096	999	Mount Carmel		35	28	018	996
Moose Hill		35	58	001	595	Mount Carmel		35	37	003	557
Moose Point 79	IRI	35	44	073	999	Mount Carmel		35	39	041	996
Moose River		35	56	092	997	Mount Carmel		35	40	005	997
Mooselanka Beach		35	43	017	568	Mount Charles		35	21	005	535
Moosonee	TV	35	56	106	998	Mount Chesney		35	10	010	521
Moosonee Development Area Board		35	56	106	998	Mount Dennis		35	20	005	535
Moravian 47	IRI	35	36	029	556	Mount Elgin		35	32	012	996
Moraviantown		35	36	029	556	Mount Forest		35	23	050	997
Moray		35	39	041	996	Mount Healy		35	28	018	996
Mordolphin		35	43	015	996	Mount Hope		35	25	005	537
Morel		35	48	013	997	Mount Hope		35	41	043	997
Morewood		35	01	030	996	Mount Horeb		35	16	010	530
Morgan		35	60	090	997	Mount Irwin		35	15	044	996
Morgans Point		35	26	014	539	Mount Joy		35	19	036	535
Morgan's Trailer Park		35	40	040	997	Mount Julian		35	15	037	997
Morganston		35	14	014	996	Mount MacDonald		35	54	094	997
Morin Village		35	52	093	996	Mount Nemo		35	24	002	537
Morinus		35	44	053	997	Mount Pleasant		35	11	015	997
Morley		35	42	047	996	Mount Pleasant		35	12	020	996
Morley	TP	35	59	031	999	Mount Pleasant		35	15	013	529
Morning-Side Village		35	30	020	996	Mount Pleasant		35	19	070	535
Mornington		35	31	030	996	Mount Pleasant		35	21	010	535
Morpeth		35	36	020	556	Mount Pleasant		35	29	005	543
Morris		35	40	050	998	Mount Pleasant		35	31	025	997
Morrisburg		35	01	020	997	Mount Salem		35	34	010	996
Morrisburg Station		35	01	020	997	Mount St. Louis		35	43	023	996
Morrish		35	14	020	528	Mount St. Patrick		35	47	008	997
Morrison Lake		35	44	002	997	Mount St. Louis Estates		35	43	023	996
Morrison Landing		35	44	002	997	Mount Stephen		35	43	015	996
Morrison Point		35	13	020	997	Mount Vernon		35	29	005	543
Morrison River Landing		35	57	095	996	Mount Vernon		35	34	010	996
Morrison		35	23	001	550	Mount View		35	23	050	997
Morris-Turnberry	MU	35	40	050	998	Mount Zion		35	12	015	522

Tableau 8 Index des noms de localité et code de subdivision de recensement correspondant, selon la province et le territoire, 2011 (suite)

Nom de localité	Genre de SDR	PR	DR	SDR	RMR / AR / ZIM	Nom de localité	Genre de SDR	PR	DR	SDR	RMR / AR / ZIM
Ontario (suite)						Muskrat Dam		35	60	090	997
Mount Zion		35	18	001	535	Muskrat Dam Lake	IRI	35	60	097	998
Mountain		35	01	030	996	Musselman's Lake		35	19	044	535
Mountain Chutes		35	54	094	997	Muttonville		35	01	020	997
Mountain Gardens		35	24	002	537	Myers Cave		35	10	045	997
Mountain Grove		35	10	035	997	Myer's Island		35	14	045	997
Mountain Lake		35	54	094	997	Myersville		35	38	004	997
Mountain View		35	13	020	997	Myrehall		35	12	001	996
Mountain View		35	47	090	996	Myrtle		35	18	009	532
Mountain View Beach		35	43	068	996	Myrtle Station		35	18	009	532
Mountainview Subdivision		35	47	090	996	Nahma		35	56	042	998
Mountbatten 76A		35	52	093	996	Nairn		35	39	041	996
Mountjoy		35	56	027	586	Nairn and Hyman	TP	35	52	031	997
Moundsberg		35	25	005	537	Nairn Centre		35	52	031	997
Mowat		35	49	096	997	Naiscoot		35	49	005	997
Mowat Landing		35	54	094	997	Naiscoutaing 17A		35	49	096	997
Moxam's Landing		35	53	005	580	Nakina		35	58	075	998
Mud Lake		35	47	070	996	Nakoma		35	25	005	537
Mud River		35	58	090	996	Nanticoke		35	28	018	996
Muir		35	32	002	996	Nantyr		35	43	017	568
Muirkirk		35	36	020	556	Nantyr Park		35	43	017	568
Muldrew Lake		35	44	002	997	Naongashing		35	59	047	999
Mulgrave		35	26	003	539	Napanee		35	11	015	997
Mulhern		35	26	043	539	Naphan		35	12	001	996
Mull		35	36	020	556	Napier		35	39	047	555
Mullifarry		35	39	047	555	Nappan Island		35	14	045	997
Mulloys		35	01	030	996	Napperton		35	39	047	555
Mulmur	TP	35	22	016	996	Narrow Lake		35	60	090	997
Mulock		35	42	004	997	Narrows		35	07	021	996
Mulock		35	48	094	996	Narva		35	41	032	998
Muncey		35	39	015	555	Nashdale Estates		35	06	008	505
Munro		35	31	025	997	Nashville		35	19	028	535
Munroes Mills		35	01	005	996	Nassau		35	15	014	529
Munsee-Delaware Nation 1	IRI	35	39	018	997	Nation Valley		35	01	030	996
Munster		35	06	008	505	Nature View Estates		35	06	008	505
Murchison		35	48	001	997	Naughton		35	53	005	580
Murillo		35	58	011	595	Navan		35	06	008	505
Murphy Beach		35	43	019	569	Navan Gardens		35	06	008	505
Murphy Corners		35	12	051	997	Navilus		35	58	028	595
Murray		35	12	015	522	Nayausheng		35	41	060	998
Murray Hill		35	15	013	529	Neebing	MU	35	58	001	595
Murray Mine		35	53	005	580	Neebing		35	58	004	595
Murvale		35	10	020	521	Neebing Yard		35	58	004	595
Musclow		35	12	076	997	Neebish		35	57	011	590
Musk		35	52	093	996	Neguaguon Lake 25D	IRI	35	59	060	999
Muskie Manor		35	15	044	996	Nelles Corners		35	28	018	996
Muskoka		35	44	002	997	Nelles Estates		35	26	065	537
Muskoka		35	44	018	998	Nelles Township		35	59	090	998
Muskoka		35	44	071	999	Nellie Lake		35	56	031	997
Muskoka Beach		35	44	002	997	Nelson		35	24	002	537
Muskoka Falls		35	44	018	998	Nelson Park		35	39	036	555
Muskoka Lakes	TP	35	44	053	997	Nemegos		35	52	093	996
Muskoka Lodge		35	44	042	998	Nenagh		35	42	004	997

Tableau 8 Index des noms de localité et code de subdivision de recensement correspondant, selon la province et le territoire, 2011 (suite)

Nom de localité	Genre de SDR	PR	DR	SDR	RMR / AR / ZIM	Nom de localité	Genre de SDR	PR	DR	SDR	RMR / AR / ZIM
Ontario (suite)						Newbury Station		35	38	007	996
Nepean		35	06	008	505	Newbury Station		35	39	005	996
Nephton		35	15	030	997	Newcastle		35	18	017	532
Neskantaga	IRI	35	60	093	999	Newcastle Village		35	18	017	532
Nesterville		35	57	035	997	Newfoundout		35	47	035	997
Nestleton		35	18	020	996	Newholm		35	44	042	998
Nestleton Station		35	18	020	996	Newington		35	01	011	501
Nestor Falls		35	60	008	997	Newman's Beach		35	16	010	530
Nestor Falls part A		35	60	008	997	Newmanville		35	07	065	996
Nestor Falls part B		35	60	090	997	Newmarket	T	35	19	048	535
Nestor Falls part C		35	59	090	998	Newmarket		35	19	054	535
Nestorville		35	57	035	997	Newport		35	29	005	543
Neswabin		35	57	095	996	Newry		35	31	040	997
Netherby		35	26	043	539	Newton		35	31	030	996
Neustadt		35	42	004	997	Newton Brook		35	20	005	535
New California		35	37	013	557	Newton Robinson		35	43	014	535
New Canaan		35	37	016	996	Newtonville		35	18	017	532
New Carlow		35	12	065	997	Neyaashiinigiing 27	IRI	35	41	060	998
New Credit		35	29	021	997	Neys		35	58	090	996
New Credit (Part) 40A	IRI	35	28	035	999	Nezah		35	58	075	998
New Credit (Part) 40A	IRI	35	29	021	997	Niagara		35	26	028	539
New Dublin		35	07	014	512	Niagara Falls	CY	35	26	043	539
New Dundee		35	30	020	996	Niagara Falls Centre		35	26	043	539
New Durham		35	29	005	543	Niagara Falls South		35	26	043	539
New Edinburgh		35	06	008	505	Niagara Gardens		35	26	053	539
New England Mobile Homes		35	34	005	996	Niagara-on-the-Lake	T	35	26	047	539
New Flos		35	43	009	568	Niblock		35	58	090	996
New Gamebridge Beach		35	43	019	569	Nichol		35	23	025	531
New Glasgow		35	34	042	997	Nicholls Point		35	15	044	996
New Hamburg		35	30	020	996	Nicholson		35	52	093	996
New Liskeard		35	54	020	584	Nicholsons Point		35	11	005	521
New Lowell		35	43	005	996	Nicholson's Point		35	11	005	521
New Osnaburgh		35	60	055	999	Nickel Centre		35	53	005	580
New Park		35	16	010	530	Nickel Lake		35	59	090	998
New Post 69		35	56	092	997	Nickeldale		35	53	005	580
New Post 69A	IRI	35	56	102	999	Nicol Island		35	58	090	996
New Prussia		35	30	020	996	Nicolston		35	43	021	996
New Sarum		35	34	020	555	Niddrie		35	60	090	997
New Scotland		35	19	049	535	Night Hawk Centre		35	56	027	586
New Scotland		35	36	020	556	Nile		35	40	063	998
New Sudbury		35	53	005	580	Niles Corners		35	13	020	997
New Tecumseth	T	35	43	007	535	Nilestown		35	39	027	555
New Toronto		35	20	005	535	Nipigon	TP	35	58	044	998
New Uththoff		35	43	015	996	Nipissing		35	48	091	998
New Wasaga Beach		35	43	064	996	Nipissing	TP	35	49	071	996
Newark		35	32	002	996	Nipissing 10	IRI	35	48	073	996
Newbliss		35	07	014	512	Nipissing Beach		35	49	071	996
Newboro		35	07	040	997	Nipissing Junction		35	48	044	575
Newboyne		35	07	040	997	Nipissing Ouest		35	48	055	997
Newbridge		35	40	046	997	Nipissing, Unorganized, North Part	NO	35	48	094	996
Newburgh		35	11	030	996	Nipissing, Unorganized, South Part	NO	35	48	091	998
Newbury	VL	35	39	002	997	Nith Grove		35	44	027	997
Newbury		35	39	005	996	Nithburg		35	31	030	996

Tableau 8 Index des noms de localité et code de subdivision de recensement correspondant, selon la province et le territoire, 2011 (suite)

Nom de localité	Genre de SDR	PR	DR	SDR	RMR / AR / ZIM	Nom de localité	Genre de SDR	PR	DR	SDR	RMR / AR / ZIM
Ontario (suite)						North Magnetawan		35	49	096	997
Nitro		35	52	093	996	North Marysburgh		35	13	020	997
Niweme		35	49	005	997	North McIntyre		35	58	004	595
Nixon		35	28	052	547	North Middlesex	MU	35	39	041	996
Nobbs Siding		35	12	061	998	North Monaghan		35	15	013	529
Nobel		35	49	031	998	North Monetville		35	52	001	997
Nober		35	28	018	996	North Oshawa		35	18	013	532
Nobleton		35	19	049	535	North Park		35	20	005	535
Noëlville		35	52	001	997	North Parry		35	49	032	998
Nogies Creek		35	15	044	996	North Pelham		35	26	028	539
Nolalu		35	58	090	996	North Perth	MU	35	31	040	997
Nolans Corners		35	09	001	997	North Plantagenet		35	02	023	996
Nordic Townsite		35	57	041	582	North Port		35	13	020	997
Norembega		35	56	092	997	North Portage		35	44	027	997
Norfolk		35	28	052	547	North Ridge		35	37	013	557
Norfolk County	CY	35	28	052	547	North Russell		35	02	048	505
Norham		35	14	045	997	North Seguin		35	49	043	997
Norland		35	16	010	530	North Spirit Lake	IRI	35	60	080	999
Norman		35	34	020	555	North Spirit Lake		35	60	090	997
Normanby		35	42	004	997	North Stormont	TP	35	01	042	996
Normandale		35	28	052	547	North Thamesville		35	36	020	556
Normanhurst		35	25	005	537	North Toronto		35	20	005	535
North Algona		35	47	070	996	North Valley		35	01	011	501
North Algona Wilberforce	TP	35	47	070	996	North Ward		35	34	020	555
North Appin Station		35	39	005	996	North West Lanark		35	09	039	997
North Augusta		35	07	006	512	North Winchester		35	01	030	996
North Bay	CY	35	48	044	575	North Woodslee		35	37	064	559
North Bourne		35	42	053	566	North Woolwich		35	30	035	541
North Branch		35	01	005	996	North York		35	20	005	535
North Branch		35	59	031	999	Northbrook		35	11	035	997
North Bruce		35	41	045	997	Northcote		35	47	043	997
North Burgess		35	09	015	997	Northcrest		35	39	036	555
North Buxton		35	36	020	556	Northdale		35	39	036	555
North Cobalt		35	54	020	584	Northeastern Manitoulin and the Islands	T	35	51	017	998
North Crosby		35	07	040	997	Northern Bruce Peninsula	MU	35	41	069	997
North Dorchester		35	39	027	555	Northern Heights		35	53	005	580
North Dumfries	TP	35	30	004	541	Northern Peninsula		35	60	090	997
North Dundas	TP	35	01	030	996	Northfield		35	01	011	501
North Easthope		35	31	030	996	Northfield		35	29	005	543
North Ekfrid		35	39	005	996	Northfield		35	56	066	998
North Elmsley		35	09	010	997	Northfield Station		35	01	011	501
North End		35	25	005	537	Northland		35	57	095	996
North Fredericksburgh		35	11	015	997	Northlands Park		35	54	066	999
North Frontenac	TP	35	10	045	997	Northumberland		35	14	024	996
North Glanford		35	25	005	537	Northville		35	38	040	997
North Glencoe Station		35	39	005	996	Northwest Angle 33B	IRI	35	60	060	999
North Glengarry	TP	35	01	050	997	Northwest Basin		35	43	068	996
North Gower		35	06	008	505	Northwest Bay		35	59	068	998
North Grenville	MU	35	07	065	996	Northwood		35	36	020	556
North Hall		35	34	005	996	Northwood Park		35	21	010	535
North Huron	TP	35	40	055	998	Norval		35	24	015	535
North Kawartha	TP	35	15	037	997	Norval Station		35	21	010	535
North Lunenburg		35	01	011	501	Norvern Shores		35	44	042	998

Tableau 8 Index des noms de localité et code de subdivision de recensement correspondant, selon la province et le territoire, 2011 (suite)

Nom de localité	Genre de SDR	PR	DR	SDR	RMR / AR / ZIM	Nom de localité	Genre de SDR	PR	DR	SDR	RMR / AR / ZIM
Ontario (suite)						O'Connor	TP	35	58	016	595
Norway Lake		35	47	008	997	Oconto		35	10	035	997
Norway Point		35	44	027	997	Odena		35	57	061	590
Norwich	TP	35	32	002	996	Odenback		35	48	091	998
Norwood		35	15	003	996	Odessa		35	11	005	521
Norwood Village Trailer Park		35	40	005	997	O'Donnell Landing		35	16	010	530
Nosbonsing		35	48	034	575	Off Lake Corner		35	59	090	998
Notman		35	60	090	997	Ogahalla		35	56	092	997
Notre Dame du Lac		35	48	055	997	Ogaki		35	58	090	996
Notre-Dame-des-Champs		35	06	008	505	Ogden's Beach		35	43	071	571
Nottawa		35	43	005	996	Ogidaki		35	57	095	996
Nottawasaga		35	43	005	996	Ogoki		35	56	092	997
Novar		35	49	014	997	O'Grady Settlement		35	47	033	997
Nudell Bush		35	01	020	997	Ohsweken		35	29	020	543
Numogate		35	09	001	997	Oil City		35	38	016	996
Oak Acres		35	38	030	562	Oil Springs	VL	35	38	018	997
Oak Flats		35	10	035	997	Ojibway		35	37	039	559
Oak Heights		35	14	024	996	Ojibway Island		35	49	005	997
Oak Lake		35	12	015	522	Ojibway Nation of Saugeen (Savant Lake)	IRI	35	58	080	999
Oak Lake		35	15	030	997	Olcott		35	59	001	998
Oak Leaf		35	07	021	996	Old Cut		35	28	052	547
Oak Meadows Survey		35	29	005	543	Old Fort		35	43	071	571
Oak Orchard		35	15	044	996	Old Fort Erie		35	26	003	539
Oak Ridges		35	19	038	535	Old Glenridge		35	26	053	539
Oak Shores Estate		35	15	044	996	Old Killaloe		35	47	033	997
Oak Valley		35	01	020	997	Old Mill		35	20	005	535
Oakdale		35	38	007	996	Old Mine Centre		35	59	090	998
Oakdene Point		35	16	010	530	Old Orchard Estates		35	47	003	997
Oakgrove		35	47	043	997	Old Road Crossing		35	47	076	516
Oakhill		35	25	005	537	Old Spring Bay		35	51	006	998
Oakhill Forest		35	26	003	539	Old Stittsville		35	06	008	505
Oakhill Heights Survey		35	29	005	543	Old Thor Lake		35	52	093	996
Oakland		35	29	005	543	Old Woman's River		35	41	069	997
Oakland		35	37	003	557	Oldcastle		35	37	048	559
Oakland Subdivision		35	09	030	996	Olden		35	10	035	997
Oakridge		35	20	005	535	Oldfield		35	36	020	556
Oakridge Acres		35	39	036	555	Olinda		35	37	013	557
Oakridge Park		35	39	036	555	Oliphant		35	41	055	997
Oakview Beach		35	43	064	996	Olive		35	59	090	998
Oakville	T	35	24	001	535	Oliver		35	32	027	996
Oakwood		35	16	010	530	Oliver		35	37	034	559
Oakwood		35	20	005	535	Oliver		35	58	011	595
Oakwood Corners		35	38	030	562	Oliver Paipoonge	MU	35	58	011	595
Oakwood Park		35	40	005	997	Olivet		35	23	050	997
Oastler Lake		35	49	003	997	Ormagh		35	24	009	535
Oatland		35	57	095	996	Ombabika		35	58	090	996
Oba		35	57	095	996	Ormeedjilawh Camp		35	41	060	998
O'Brien		35	54	020	584	Omeme		35	16	010	530
O'Brien		35	54	094	997	Ompah		35	10	045	997
O'Brien		35	57	095	996	Onagon		35	56	031	997
O'Brien Subdivision		35	36	020	556	Onakawana		35	56	092	997
O'Briens Landing		35	60	090	997	Onaping		35	53	005	580
O'Connor		35	57	095	996	Onaping		35	58	090	996

Tableau 8 Index des noms de localité et code de subdivision de recensement correspondant, selon la province et le territoire, 2011 (suite)

Nom de localité	Genre de SDR	PR	DR	SDR	RMR / AR / ZIM	Nom de localité	Genre de SDR	PR	DR	SDR	RMR / AR / ZIM
Ontario (suite)						Orton		35	22	001	996
Onaping - Levack		35	53	005	580	Orwell		35	34	010	996
Onaping Falls		35	53	005	580	Osaca		35	14	020	528
Oneida 41	IRI	35	39	021	999	Osaquan		35	60	090	997
Onondaga		35	29	005	543	Osawin		35	58	090	996
Ontario Residual Area		35	56	092	997	Osborne		35	38	003	562
Opasatika	TP	35	56	073	998	Osborne		35	48	094	996
Opasquia		35	60	090	997	Osborne Corners		35	29	005	543
Opeongo		35	48	001	997	Oscar		35	58	090	996
Ophir		35	57	095	996	Osceola		35	47	043	997
Ops		35	16	010	530	Osgoode		35	06	008	505
Orange Corners		35	16	010	530	Oshawa	CY	35	18	013	532
Orangeville	T	35	22	014	535	Oskondaga		35	58	090	996
Oranmore		35	49	043	997	Osnabruk		35	01	011	501
Orchard		35	24	002	537	Osnabruk Centre		35	01	011	501
Orchard Beach		35	19	070	535	Osnaburgh 63A	IRI	35	58	085	999
Orchard Beach		35	34	020	555	Osnaburgh 63B	IRI	35	60	055	999
Orchard Grove		35	19	070	535	Osnaburgh House		35	60	055	999
Orchard Heights		35	21	005	535	Osnaburgh House		35	60	090	997
Orchard Park		35	26	043	539	Oso		35	10	035	997
Orchard Park		35	39	036	555	Osprey		35	42	015	997
Orchard Point		35	43	052	569	Ospringle		35	23	017	996
Orchard View		35	06	008	505	Ossossane Beach		35	43	068	996
Orchardside		35	01	020	997	Ostrander		35	32	012	996
Orchardville		35	42	005	997	Ostrom		35	52	093	996
O'Reilly Lane		35	16	010	530	Ostryhon Corners		35	26	014	539
O'Reilly's Bridge		35	26	014	539	Oswego Park		35	28	018	996
Orford		35	36	020	556	Otonabee		35	15	005	529
Oriel		35	32	002	996	Otonabee-South Monaghan	TP	35	15	005	529
Orient		35	02	036	505	Ottawa	CV	35	06	008	505
Orient Bay		35	58	075	998	Ottawa - Gatineau		35	06	008	505
Orillia		35	43	015	996	Ottawa East		35	06	008	505
Orillia	CY	35	43	052	569	Ottawa South		35	06	008	505
Oriole Park Resort		35	39	033	555	Otter		35	48	094	996
Oriole Parkway		35	36	020	556	Otter		35	57	095	996
Orkney		35	25	005	537	Otter Creek		35	12	030	996
Orkney Beach		35	43	019	569	Otter Creek		35	41	004	998
Orland		35	14	004	997	Otter Lake		35	49	003	997
Orléans		35	06	008	505	Otter Rapids		35	56	092	997
Ormond		35	01	030	996	Otterdale		35	58	090	996
Ormond Beach		35	34	010	996	Otterdale Estates		35	07	040	997
Ormsby		35	12	051	997	Ottermere		35	60	090	997
Oro		35	43	023	996	Otterville		35	32	002	996
Oro Beach		35	43	023	996	Ouellette		35	52	001	997
Oro Hills Subdivision		35	43	023	996	Ouimet		35	58	034	997
Oro Lea Beach		35	43	023	996	Oungah		35	36	020	556
Oro Park		35	43	023	996	Oustic		35	23	025	531
Oro Station		35	43	023	996	Outlet		35	07	021	996
Oro-Medonte	TP	35	43	023	996	Outlook		35	57	001	996
Orono		35	18	017	532	Ouvry		35	36	020	556
Orr Lake		35	43	009	568	Overflow		35	59	001	998
Orr's Lake		35	30	004	541	Owaissa		35	48	069	997
Orrville		35	49	003	997	Owaissa Point		35	43	019	569

Tableau 8 Index des noms de localité et code de subdivision de recensement correspondant, selon la province et le territoire, 2011 (suite)

Nom de localité	Genre de SDR	PR	DR	SDR	RMR / AR / ZIM	Nom de localité	Genre de SDR	PR	DR	SDR	RMR / AR / ZIM
Ontario (suite)						Parham		35	10	035	997
Owakonze		35	58	090	996	Paris		35	29	005	543
Owen Sound	CY	35	42	059	566	Park Beach		35	44	053	997
Owenbrook		35	15	037	997	Park Head		35	41	055	997
Oxbow Park		35	43	064	996	Park Royal		35	21	005	535
Oxdrift		35	60	090	997	Park St.Eugenia		35	42	015	997
Oxenden		35	42	053	566	Parkdale		35	20	005	535
Oxford		35	32	012	996	Parker		35	23	033	997
Oxford Centre		35	32	002	996	Parker Landing		35	41	069	997
Oxford Landing Subdivision		35	07	065	996	Parkers Corners		35	02	025	996
Oxford Mills		35	07	065	996	Parkersville		35	44	042	998
Oxford Park		35	39	036	555	Parkhill		35	39	041	996
Oxford Station		35	07	065	996	Parkhill Estates		35	15	005	529
Oxford-on-Rideau		35	07	065	996	Parkinson		35	57	095	996
Oxley		35	37	016	996	Parkside Beach		35	43	023	996
Oxmead		35	42	047	996	Parkview Heights		35	25	005	537
Oxtongue Lake		35	46	018	997	Parkview Hill		35	20	005	535
Pacaud Township		35	54	094	997	Parkway		35	30	013	541
Paget		35	52	093	996	Parkway East		35	20	005	535
Pagwa		35	56	092	997	Parkway Park		35	06	008	505
Pagwa River		35	56	092	997	Parkway West		35	20	005	535
Pain Court		35	36	020	556	Parkwood		35	53	005	580
Painswick		35	43	042	568	Parkwood Hills		35	06	008	505
Paipoonge		35	58	011	595	Parkwood Village		35	18	017	532
Paisley		35	41	043	997	Parmacheene		35	58	090	996
Pakenham		35	09	030	996	Parry Island		35	49	073	998
Pakesley		35	49	096	997	Parry Island First Nation	IRI	35	49	073	998
Palermo		35	24	001	535	Parry Sound	T	35	49	032	998
Palgrave		35	21	024	535	Parry Sound		35	49	039	997
Palm Beach		35	43	023	996	Parry Sound, Unorganized, Centre Part	NO	35	49	096	997
Palmer		35	24	002	537	Parry Sound, Unorganized, North East Part	NO	35	49	095	997
Palmer Rapids		35	47	020	998	Parthia		35	56	077	998
Palmerston		35	23	043	997	Pascopee		35	58	090	996
Palmerston and North and South Canonto		35	10	045	997	Pashkokogan Lake		35	58	090	996
Palmquist		35	56	092	997	Pashkokogan River		35	58	090	996
Palmyra		35	36	020	556	Pass Lake		35	58	090	996
Palomar		35	52	093	996	Patterson		35	19	028	535
Pamela Lake		35	58	090	996	Patterson Point		35	07	017	996
Pamour		35	56	027	586	Pattersons Corners		35	07	065	996
Pancake Bay		35	57	095	996	Patton		35	57	095	996
Pangis		35	57	095	996	Paudash		35	12	058	998
Panmure		35	06	008	505	Paudash Lake		35	46	005	997
Papineau		35	48	013	997	Paugh Lake		35	47	030	997
Papineau-Cameron	TP	35	48	013	997	Pawitik		35	60	008	997
Paquette Corners		35	37	048	559	Payne		35	38	003	562
Paradis Bay		35	54	094	997	Payne		35	47	043	997
Paradise Beach		35	19	070	535	Paynes		35	34	024	555
Paradise Point		35	43	071	571	Paynes Mills		35	34	024	555
Paradise Valley		35	38	035	996	Pays Plat		35	58	063	999
Pardee		35	52	093	996	Pays Plat		35	58	090	996
Pardee		35	58	001	595						

Tableau 8 Index des noms de localité et code de subdivision de recensement correspondant, selon la province et le territoire, 2011 (suite)

Nom de localité	Genre de SDR	PR	DR	SDR	RMR / AR / ZIM	Nom de localité	Genre de SDR	PR	DR	SDR	RMR / AR / ZIM
Ontario (suite)						Perretton		35	47	056	997
Pays Plat 51	IRI	35	58	063	999	Perrins Corners		35	07	006	512
Peabody		35	42	037	996	Perry		35	26	014	539
Peacock Point		35	28	018	996	Perry	TP	35	49	014	997
Peaks		35	47	008	997	Perry		35	57	095	996
Pearceley		35	49	043	997	Perry's Corners		35	32	045	996
Pearl		35	58	028	595	Perrys Lane		35	32	042	544
Pearl Lake		35	41	032	998	Perrytown		35	14	020	528
Pearson		35	54	029	584	Perth	T	35	09	021	997
Pearson		35	58	001	595	Perth		35	31	025	997
Peawanuck		35	60	090	997	Perth		35	31	030	996
Peawanuck	S-É	35	60	091	999	Perth East	TP	35	31	030	996
Peekaboo Point		35	43	068	996	Perth Park		35	25	005	537
Peel		35	21	024	535	Perth Road		35	10	020	521
Peel		35	23	033	997	Perth South	TP	35	31	013	996
Peel Village		35	21	010	535	Peru		35	24	009	535
Peepabun		35	22	010	996	Petaguishene Beach		35	43	068	996
Pefferlaw		35	19	070	535	Petawawa	T	35	47	076	516
Peppers		35	31	030	996	Petawawa Point		35	47	076	516
Pelee	TP	35	37	001	997	Peterbell		35	57	095	996
Pelee Island		35	37	001	997	Peterborough	CY	35	15	014	529
Pelee Island South		35	37	001	997	Peterborough		35	15	015	529
Pelham	T	35	26	028	539	Peterborough		35	15	044	996
Pelham		35	26	053	539	Peters Corners		35	25	005	537
Pelham Centre		35	26	028	539	Petersburg		35	30	020	996
Pelham Corners		35	26	028	539	Peterson Corner		35	46	018	997
Pelham Union		35	26	057	539	Pethericks Corners		35	14	045	997
Pelican		35	60	034	998	Petherton		35	23	050	997
Pelletier Bridge		35	60	010	598	Petherwin		35	43	023	996
Pelmo Park		35	14	020	528	Petrie Shore		35	09	024	996
Pelton		35	37	039	559	Petrolia	T	35	38	019	996
Pembroke	CY	35	47	064	515	Petry		35	58	090	996
Pembroke		35	47	075	515	Petworth		35	10	020	521
Pembroke Hill		35	47	070	996	Pevensey		35	49	046	997
Pembroke Junction		35	47	064	515	Phelans		35	53	005	580
Pendleton		35	02	023	996	Phelpston		35	43	009	568
Penequani		35	58	090	996	Phillipville		35	07	040	997
Penetang		35	43	072	571	Phillipsburg		35	30	020	996
Penetanguishene	T	35	43	072	571	Phillipston		35	12	005	522
Pengelly Landing		35	15	005	529	Philmar		35	14	045	997
Penhall		35	56	092	997	Pic Mobert North	IRI	35	58	060	998
Penhurst		35	57	095	996	Pic Mobert South	IRI	35	58	061	999
Peninsula Drive		35	16	010	530	Pic River		35	58	090	996
Peninsular Park		35	43	017	568	Pic River 50	IRI	35	58	062	998
Penville		35	43	007	535	Piccadilly		35	10	035	997
Percy		35	14	045	997	Pickerel		35	49	076	999
Percy Boom		35	14	045	997	Pickerel Lake		35	49	019	997
Perivale		35	51	006	998	Pickerel Point		35	16	010	530
Perkinsfield		35	43	068	996	Pickerel River		35	52	036	997
Perm		35	22	016	996	Pickering	CY	35	18	001	535
Perrault		35	47	035	997	Pickering Beach		35	18	005	535
Perrault Falls		35	60	090	997	Pickering Village		35	18	005	535
Perrault Lake		35	60	090	997	Pickle Crow		35	60	049	999

Tableau 8 Index des noms de localité et code de subdivision de recensement correspondant, selon la province et le territoire, 2011 (suite)

Nom de localité	Genre de SDR	PR	DR	SDR	RMR / AR / ZIM	Nom de localité	Genre de SDR	PR	DR	SDR	RMR / AR / ZIM
Ontario (suite)						Pineview		35	06	008	505
Picnic Grove		35	01	005	996	Pinewood		35	48	044	575
Picton		35	13	020	997	Pinewood		35	59	040	997
Pierces Corners		35	06	008	505	Pinkerton		35	41	032	998
Pigeon Island		35	01	020	997	Pinkerton		35	43	014	535
Pigeon River		35	58	001	595	Pioneer Trailer Park		35	57	095	996
Pikangikum		35	60	077	999	Piperville		35	06	008	505
Pikangikum 14	IRI	35	60	077	999	Pirates Glen		35	15	044	996
Pike Bay		35	41	069	997	Pitts Cove		35	16	010	530
Pike Creek		35	37	064	559	Pitts Ferry		35	10	010	521
Pikwakanagan (Golden Lake 39)	IRI	35	47	037	997	Pittsburgh		35	10	010	521
Pilkington		35	23	025	531	Pittston		35	07	004	997
Pilon's Point		35	01	005	996	Placer-Dome Trailer Park		35	60	049	999
Pine		35	60	090	997	Plage-Taber		35	06	008	505
Pine Acres		35	12	015	522	Plainfield		35	12	005	522
Pine Beach		35	19	070	535	Plainville		35	14	019	996
Pine Crest Point		35	26	011	539	Planet		35	58	090	996
Pine Grove		35	01	050	997	Plantagenet		35	02	023	996
Pine Grove		35	09	039	997	Plantagenet Station		35	02	023	996
Pine Grove		35	10	010	521	Plattsville		35	32	045	996
Pine Grove		35	19	028	535	Playfair Park		35	06	008	505
Pine Grove		35	28	052	547	Playfairville		35	09	015	997
Pine Grove Subdivision		35	28	052	547	Pleasant Beach Trailer Park		35	26	011	539
Pine Hill		35	01	005	996	Pleasant Corners		35	02	010	996
Pine Hill		35	10	010	521	Pleasant Park		35	37	064	559
Pine Island		35	57	014	996	Pleasant Point		35	16	010	530
Pine Meadows		35	47	076	516	Pleasant Point Estates		35	16	010	530
Pine Orchard		35	19	044	535	Pleasant Valley		35	01	011	501
Pine Orchard Station		35	19	044	535	Pleasant Valley		35	01	020	997
Pine Point		35	18	020	996	Pleasant Valley		35	25	005	537
Pine Point		35	20	005	535	Pleasant Valley		35	37	016	996
Pine Portage		35	58	090	996	Pleasant Valley		35	47	056	997
Pine Ridge		35	47	076	516	Pleasant Valley		35	51	021	998
Pine Ridge Trailer Park		35	60	032	998	Pleasant View		35	47	075	515
Pine River		35	41	015	998	Pleasant View Park		35	16	010	530
Pine River		35	43	003	996	Pleasant View Survey		35	25	005	537
Pine River Subdivision		35	22	016	996	Pleasantville		35	19	044	535
Pine Springs		35	46	015	997	Plevna		35	10	045	997
Pine Tree Estates Trailer Park		35	58	011	595	Plover Mills		35	39	027	555
Pine Valley		35	47	043	997	Plum Hollow		35	07	040	997
Pineal Lake		35	52	093	996	Plumb Point		35	43	019	569
Pinecrest		35	25	005	537	Plumerville		35	42	004	997
Pinecrest		35	53	005	580	Plumeville		35	42	005	997
Pinedale		35	18	039	996	Plummer		35	57	019	997
Pinedale Subdivision		35	38	040	997	Plummer Additional	TP	35	57	019	997
Pineglen		35	06	008	505	Plympton		35	38	035	996
Pineglen Annex		35	06	008	505	Plympton-Wyoming	T	35	38	035	996
Pinegrove		35	11	015	997	Pogamasing		35	52	093	996
Pinegrove		35	47	003	997	Poilu		35	58	090	996
Pinegrove Trailer Park		35	47	003	997	Point Abino		35	26	003	539
Pinehurst		35	36	020	556	Point Alexander		35	47	090	996
Pinehurst Park		35	29	005	543	Point Alexandria		35	10	005	521
Pinetree Estates		35	38	040	997	Point Anne		35	12	005	522

Tableau 8 Index des noms de localité et code de subdivision de recensement correspondant, selon la province et le territoire, 2011 (suite)

Nom de localité	Genre de SDR	PR	DR	SDR	RMR / AR / ZIM	Nom de localité	Genre de SDR	PR	DR	SDR	RMR / AR / ZIM
Ontario (suite)						Port Cunnington		35	44	027	997
Point au Baril Station and Islands		35	49	005	997	Port Dalhousie		35	26	053	539
Point Clark		35	41	015	998	Port Darlington		35	18	017	532
Point Edward		35	38	030	562						
Point Edward	VL	35	38	031	562	Port Davidson		35	26	021	996
Point of Mara Beach		35	43	019	569	Port Dover		35	28	052	547
						Port Elgin		35	41	045	997
Point Pelee		35	37	003	557	Port Elmsley		35	09	010	997
Point Pleasant		35	10	010	521	Port Findlay		35	57	014	996
Point Pleasant		35	15	044	996						
Point St Mark		35	10	010	521	Port Franks		35	38	040	997
Point View Subdivision		35	38	035	996	Port Glasgow		35	34	042	997
						Port Granby		35	18	017	532
Pointe Anne		35	12	005	522	Port Hoover		35	16	010	530
Pointe au Baril		35	49	005	997	Port Hope	MU	35	14	020	528
Pointe au Baril Station		35	49	005	997						
Pointe aux Pins		35	57	061	590	Port Lambton		35	38	003	562
Pointe des Chênes		35	57	061	590	Port Law		35	42	015	997
						Port Loring		35	49	096	997
Pointe des Chênes Park		35	57	061	590	Port Maitland		35	28	018	996
Pointe Louise		35	57	061	590	Port McNicoll		35	43	071	571
Pointe-aux-Cèdres		35	43	068	996						
Pointe-aux-Roches		35	37	064	559	Port Metcalf		35	10	005	521
Poland		35	09	039	997	Port Milford		35	13	020	997
						Port Nelson		35	24	002	537
Poland		35	58	090	996	Port Perry		35	18	020	996
Polson Park		35	10	010	521	Port Robinson		35	26	037	539
Pomona		35	42	004	997						
Pond Mills		35	39	036	555	Port Rowan		35	28	052	547
Ponsonby		35	23	025	531	Port Royal		35	28	052	547
						Port Ryerse		35	28	052	547
Pontypool		35	16	010	530	Port Sandfield		35	44	053	997
Pontypool Subdivision North		35	16	010	530	Port Severn		35	43	015	996
Poole		35	31	030	996						
Pooles Resort		35	07	021	996	Port Stanley		35	34	020	555
Poplar		35	51	028	999	Port Stanton		35	43	015	996
						Port Sydney		35	44	042	998
Poplar Dale		35	57	095	996	Port Talbot		35	34	030	996
Poplar Grove		35	10	010	521	Port Union		35	20	005	535
Poplar Hill		35	39	033	555						
Poplar Hill	IRI	35	60	067	999	Port View Beach		35	18	020	996
Poplar Hills Survey		35	29	005	543	Port Weller		35	26	053	539
						Port Weller East		35	26	053	539
Poplar Lodge		35	58	075	998	Port Whitby		35	18	009	532
Porcupine		35	56	027	586	Portage Park		35	43	074	571
Porlock		35	52	093	996						
Porquis Junction		35	56	031	997	Porter's Hill		35	40	025	998
Port Albert		35	40	063	998	Portland		35	07	040	997
						Portland		35	10	020	521
Port Alma		35	36	020	556	Portlock		35	57	016	997
Port Anson		35	49	024	998	Portsmouth		35	10	010	521
Port Bolster		35	19	070	535						
Port Britain		35	14	020	528	Posen's Mobile Home Park		35	31	040	997
Port Bruce		35	34	010	996	Postans		35	58	090	996
						Pottageville		35	19	049	535
Port Burwell		35	34	005	996	Potter		35	56	092	997
Port Carling		35	44	053	997	Potters Landing		35	44	065	997
Port Carmen		35	49	043	997						
Port Cockburn		35	49	003	997	Pottersburg		35	39	036	555
Port Colborne	CY	35	26	011	539	Potts		35	59	024	998
						Pottsville		35	56	027	586
Port Credit		35	21	005	535	Powassan	MU	35	49	060	996
Port Crewe		35	36	020	556	Powells Corners		35	28	052	547

Tableau 8 Index des noms de localité et code de subdivision de recensement correspondant, selon la province et le territoire, 2011 (suite)

Nom de localité	Genre de SDR	PR	DR	SDR	RMR / AR / ZIM	Nom de localité	Genre de SDR	PR	DR	SDR	RMR / AR / ZIM
Ontario (suite)						Purple Grove		35	41	015	998
Power Glen		35	26	053	539	Purple Hill		35	18	020	996
Powles Corners		35	16	010	530	Purple Hill		35	22	012	535
Prairie Siding		35	36	020	556	Purple Valley		35	41	055	997
Pratt Township		35	59	090	998	Purpleville		35	19	028	535
Precious Corners		35	14	019	996	Pusey		35	46	005	997
Preneveau		35	15	030	997	Puslinch	TP	35	23	001	550
Prescott	T	35	07	008	997	Putnam		35	39	027	555
Prescott and Russell		35	02	023	996	Quabbin		35	07	021	996
Prescott and Russell, United Counties of		35	02	036	505	Quadeville		35	47	020	998
Presqu'île Point		35	14	004	997	Quaker		35	19	038	535
Preston		35	30	010	541	Quaker Village		35	18	029	535
Preston East		35	56	027	586	Qualicum		35	06	008	505
Preston Lake		35	19	044	535	Quantztown		35	19	036	535
Prestonvale		35	09	010	997	Quarindale		35	23	033	997
Price		35	57	095	996	Quarries		35	06	008	505
Prices Corner		35	22	001	996	Quebec Harbour		35	58	090	996
Prices Corner		35	43	023	996	Queen Ann Estates		35	16	010	530
Prices Subdivision		35	42	045	997	Queens Acres		35	11	005	521
Priceville		35	42	015	997	Queens Line		35	47	056	997
Primrose		35	22	016	996	Queensborough		35	12	030	996
Prince	TP	35	57	066	590	Queenston		35	26	047	539
Prince Albert		35	18	020	996	Queensville		35	19	054	535
Prince Edward		35	13	020	997	Queensway Gardens		35	26	043	539
Prince Edward County	CY	35	13	020	997	Queensway Terrace North		35	06	008	505
Princess Acres		35	12	015	522	Queensway Terrace South		35	06	008	505
Princess Anne Manor		35	20	005	535	Queenswood Heights		35	06	008	505
Princess Margaret		35	20	005	535	Queenswood Village		35	06	008	505
Princeton		35	32	045	996	Quetico		35	58	090	996
Pringle		35	58	090	996	Quibell		35	60	090	997
Prinyer Cove Estates		35	13	020	997	Quinn		35	36	020	556
Priory Park		35	23	008	550	Quinn Settlement		35	09	039	997
Progreton		35	25	005	537	Quinte West	CY	35	12	015	522
Pronto East		35	57	040	997	Quorn		35	58	090	996
Pronto Subdivision		35	57	040	997	Quyong Ferry Landing		35	06	008	505
Prophet Beach		35	43	019	569	Rabbit Lake Trailer Park		35	60	010	598
Prospect		35	09	024	996	Raby's Shore		35	16	010	530
Prospect		35	18	020	996	Race Horse Camp		35	47	090	996
Prospect Hill		35	31	013	996	Rackety		35	46	015	997
Prosperity		35	40	063	998	Radcliffe		35	47	030	997
Proton		35	42	005	997	Radiant		35	48	091	998
Proton Station		35	42	005	997	Raglan		35	18	013	532
Proulx		35	02	025	996	Raglan		35	36	020	556
Providence Bay		35	51	006	998	Raglan		35	47	020	998
Puce		35	37	064	559	Railton		35	10	020	521
Puce-Emeryville		35	37	064	559	Rainham Centre		35	28	018	996
Pukaskwa Depot		35	58	090	996	Rainy Lake 17A	IRI	35	59	068	998
Pullen		35	56	048	998	Rainy Lake 17B	IRI	35	59	069	999
Pumpkin Point		35	57	011	590	Rainy Lake 18C	IRI	35	59	061	999
Punkeydoodles Corners		35	30	020	996	Rainy Lake 26A	IRI	35	59	064	999
Purbrook		35	44	018	998	Rainy River	T	35	59	042	998
Purdy		35	12	076	997	Rainy River		35	59	090	998
Purdy Corners		35	14	014	996	Rainy River, Unorganized	NO	35	59	090	998

Tableau 8 Index des noms de localité et code de subdivision de recensement correspondant, selon la province et le territoire, 2011 (suite)

Nom de localité	Genre de SDR	PR	DR	SDR	RMR / AR / ZIM	Nom de localité	Genre de SDR	PR	DR	SDR	RMR / AR / ZIM
Ontario (suite)						Reba		35	58	090	996
Raith		35	58	090	996	Red Bay		35	41	055	997
Raleigh		35	36	020	556	Red Cap Beach		35	16	010	530
Raleigh		35	60	090	997	Red Deer		35	52	093	996
Raleigh Estates		35	36	020	556	Red Lake	MU	35	60	042	998
Rama		35	43	019	569	Red Lake Road		35	60	090	997
Rama Road		35	43	050	569	Red Oaks Mobile Home		35	34	005	996
Ramara	TP	35	43	019	569	Red Pine Estates		35	06	008	505
Ramore		35	56	014	997	Red Rock		35	57	095	996
Ramsay		35	09	030	996	Red Rock	TP	35	58	041	998
Ramsayville		35	06	008	505	Red Wing		35	42	045	997
Ramsey		35	52	093	996	Redan		35	07	014	512
Rand		35	57	095	996	Redbridge		35	48	044	575
Randall		35	43	007	535	Reddendale		35	10	010	521
Randolph		35	43	068	996	Redditt		35	60	090	997
Randwick		35	22	016	996	Redickville		35	22	019	996
Ranelagh		35	28	052	547	Redmond		35	58	090	996
Ranger Lake		35	57	095	996	Rednersville		35	13	020	997
Rankin		35	47	070	996	Redvers Township		35	60	090	997
Rankin		35	48	013	997	Redwater		35	48	069	997
Rankin Location 15D	IRI	35	57	075	590	Redwood		35	06	008	505
Rannoch		35	31	013	996	Redwood		35	44	053	997
Ranoke		35	56	092	997	Reeces Corners		35	38	035	996
Raphoe		35	52	093	996	Reesor		35	56	077	998
Rapid Valley		35	07	021	996	Reesor Siding		35	56	092	997
Rapides-du-Rocher-Fendu		35	47	056	997	Reeve Craig		35	06	008	505
Rat Portage 38A	IRI	35	60	069	996	Regan		35	58	090	996
Rat Rapids		35	60	090	997	Regent		35	57	095	996
Rathburn		35	43	019	569	Regent Park		35	20	005	535
Ratho		35	32	045	996	Reid's Corners		35	41	015	998
Rathwell's Shore		35	09	024	996	Reid's Mill		35	30	004	541
Ratter and Dunnet		35	52	013	996	Reids Mills		35	01	030	996
Rattlesnake Harbour		35	28	052	547	Reidsville		35	30	004	541
Ratray Park Estates		35	21	005	535	Reidville		35	11	030	996
Ratzburg		35	31	030	996	Reinke's Hill		35	47	070	996
Raven Lake		35	16	010	530	Relay		35	56	092	997
Ravenna		35	42	045	997	Relessey		35	22	012	535
Ravenscliffe		35	44	042	998	Remicks		35	58	090	996
Ravenshoe		35	19	054	535	Remington Park		35	37	039	559
Ravensview		35	10	010	521	Renabie		35	52	093	996
Ravenswood		35	38	040	997	Renforth		35	25	005	537
Ravensworth		35	49	018	997	Renfrew		35	47	033	997
Rawdon		35	12	020	996	Renfrew		35	47	035	997
Raymond		35	44	053	997	Renfrew	T	35	47	048	997
Raymonds Corners		35	10	020	521	Renfrew Junction		35	47	043	997
Rayside		35	32	027	996	Renison		35	56	092	997
Rayside-Balfour		35	53	005	580	Renton		35	28	052	547
Reaboro		35	16	010	530	Renwick		35	36	020	556
Read		35	12	001	996	Restoule		35	49	096	997
Reading		35	22	001	996	Revelstoke		35	06	008	505
Rear of Leeds and Lansdowne		35	07	021	996	Rexdale		35	20	005	535
Rear of Yonge and Escott		35	07	042	996	Rheault		35	53	005	580
Reay		35	44	002	997	Rhoddy's Bay		35	47	003	997

Tableau 8 Index des noms de localité et code de subdivision de recensement correspondant, selon la province et le territoire, 2011 (suite)

Nom de localité	Genre de SDR	PR	DR	SDR	RMR / AR / ZIM	Nom de localité	Genre de SDR	PR	DR	SDR	RMR / AR / ZIM
Ontario (suite)						Riversdale		35	41	032	998
Rhodes		35	36	020	556	Riverside		35	18	005	535
Rib Lake		35	54	006	996	Riverside		35	37	039	559
Rice Lake		35	60	090	997	Riverside		35	39	005	996
Riceville		35	02	025	996	Riverside		35	43	071	571
Rich Hill		35	43	007	535	Riverside Heights		35	01	020	997
Richan		35	60	090	997	Riverside Park		35	06	008	505
Richards Landing		35	57	008	996	Riverside Park South		35	06	008	505
Richardson		35	36	020	556	Riverside Trailer Park		35	36	020	556
Richardson		35	59	024	998	Riverstown		35	23	050	997
Richmond		35	06	008	505	Riverview		35	21	005	535
Richmond		35	11	015	997	Riverview		35	22	019	996
Richmond		35	34	005	996	Riverview		35	47	076	516
Richmond Hill	T	35	19	038	535	Riverview Beach		35	19	070	535
Richvale		35	19	038	535	Riverview Heights		35	07	006	512
Richview Gardens		35	20	005	535	Riverview Heights		35	16	010	530
Richwood		35	32	045	996	Riverview Heights		35	23	033	997
Rideau		35	06	008	505	Riverview Park		35	06	008	505
Rideau Ferry		35	09	010	997	Riverwood Trailer Park		35	16	010	530
Rideau Gardens		35	06	008	505	Rivière des Français		35	52	001	997
Rideau Glen		35	06	008	505	Rivière Veuve		35	52	013	996
Rideau Heights		35	10	010	521	Rivière-aux-Canards		35	37	028	559
Rideau Lakes	TP	35	07	040	997	Rob Roy		35	42	015	997
Rideau Village		35	10	010	521	Robbtown		35	42	005	997
Rideauview		35	06	008	505	Roberts		35	52	093	996
Ridgehill		35	21	010	535	Robertson's Shore		35	09	010	997
Ridgemont		35	06	008	505	Robertsville		35	10	045	997
Ridgemount		35	26	003	539	Robford		35	58	041	998
Ridgetown		35	36	020	556	Robin Landing		35	14	024	996
Ridgeview		35	06	008	505	Robinglade Estates		35	16	010	530
Ridgeville		35	26	028	539	Robin's Point		35	43	071	571
Ridgeway		35	26	003	539	Robinson		35	51	094	999
Ridgewood		35	21	005	535	Robinson		35	60	090	997
Ridgewood		35	26	003	539	Robinson Subdivision		35	53	005	580
Ridgewood Park		35	40	063	998	Roblin		35	11	015	997
Ridley Heights		35	26	053	539	Roblin Hill		35	11	015	997
Riley Lake		35	44	002	997	Roblin Mills		35	13	020	997
Rimington		35	12	036	997	Roblindale		35	11	015	997
Ringold		35	36	020	556	Rocheport		35	47	020	998
Ringwood		35	19	044	535	Rocher Fendu		35	47	056	997
Rintala Trailer Park		35	53	005	580	Roches Point		35	19	070	535
Ripley		35	41	015	998	Rochester		35	37	064	559
Ripple		35	58	090	996	Rock Chapel		35	25	005	537
Ritchance		35	02	010	996	Rock Haven Trailer Park		35	09	024	996
River Canard		35	37	034	559	Rock Lake		35	57	095	996
River Drive Park		35	19	054	535	Rock Mills		35	42	015	997
River Heights		35	56	066	998	Rockcliffe Park		35	06	008	505
River Range		35	59	024	998	Rockcliffe Survey		35	25	005	537
River Valley		35	12	015	522	Rockcroft		35	15	044	996
River Valley		35	48	055	997	Rockcut		35	23	009	550
Riverbank		35	23	033	997	Rockdale		35	02	023	996
Riverdale		35	01	012	501	Rockdale		35	15	030	997
Riverdale		35	20	005	535	Rockfield		35	07	021	996

Tableau 8 Index des noms de localité et code de subdivision de recensement correspondant, selon la province et le territoire, 2011 (suite)

Nom de localité	Genre de SDR	PR	DR	SDR	RMR / AR / ZIM	Nom de localité	Genre de SDR	PR	DR	SDR	RMR / AR / ZIM
Ontario (suite)						Rosedale		35	16	010	530
Rockford		35	28	052	547	Rosedale		35	20	005	535
Rockford		35	42	053	566	Rosedale		35	25	005	537
Rockingham		35	47	020	998	Rosedale Estates		35	10	010	521
Rockland		35	02	036	505	Rosedale North		35	16	010	530
Rockland East		35	02	036	505	Rosedale Point		35	58	075	998
Rocklyn		35	42	015	997	Rosedale South		35	16	010	530
Rockport		35	07	021	996	Rosedale Terrace		35	01	011	501
Rock's Mills		35	32	002	996	Rosedene		35	26	021	996
Rockside		35	21	024	535	Rosegrove		35	54	094	997
Rockside Beach		35	16	010	530	Rosegrove Beach		35	54	094	997
Rocksprings		35	07	014	512	Rosehall		35	13	020	997
Rockton		35	25	005	537	Rosehaven		35	01	030	996
Rockview Estates		35	53	005	580	Rosehill		35	21	024	535
Rockview Trailer Park		35	12	058	998	Roseland		35	24	002	537
Rockville		35	51	017	998	Roseland		35	37	039	559
Rockway		35	26	057	539	Roseland Acres		35	12	015	522
Rockway		35	30	013	541	Rosemont		35	43	003	996
Rockwood		35	23	009	550	Rosemount		35	30	013	541
Rockwood Hills		35	06	008	505	Rosendale		35	30	035	541
Rockwynn		35	49	024	998	Roseneath		35	14	024	996
Rocky Bay 1	IRI	35	58	069	999	Rosenthal		35	47	020	998
Rocky Inlet		35	59	090	998	Rosetta		35	09	039	997
Rocky Point		35	06	008	505	Roseville		35	18	029	535
Rocky Saugeen		35	42	004	997	Roseville		35	30	004	541
Roderick		35	44	053	997	Roslin		35	12	026	996
Rodney		35	34	042	997	Rosnel		35	60	090	997
Roeberta Park		35	43	023	996	Ross		35	47	056	997
Roebuck		35	07	006	512	Rossclair		35	44	053	997
Rohalion		35	16	010	530	Rosseau		35	49	003	997
Rokey		35	38	015	997	Rosseau Falls		35	44	053	997
Rolling Hills		35	23	001	550	Rosseau Road		35	49	003	997
Rolph, Buchanan, Wylie and McKay		35	47	090	996	Rosslyn Village		35	58	011	595
Rolphton		35	47	090	996	Rossmere		35	58	090	996
Roman Lake		35	23	017	996	Rossmore		35	13	020	997
Romany Ranch		35	16	010	530	Rossmount		35	14	019	996
Romford		35	53	005	580	Rossport		35	58	090	996
Romney		35	36	020	556	Rostock		35	31	030	996
Rondeau Bay Estates		35	36	020	556	Rostrevor		35	44	053	997
Rondeau Park		35	36	020	556	Rothsay		35	23	033	997
Root River Trailer Park		35	57	061	590	Rothwell Heights		35	06	008	505
Rosanna		35	32	002	996	Rothwell Park		35	09	010	997
Rose Hill		35	11	035	997	Rothwell Village		35	06	008	505
Rose Hill Estates		35	26	003	539	Rouge		35	20	005	535
Rose Island		35	12	054	997	Rouge Hill		35	20	005	535
Rose Point		35	49	003	997	Rouge Park		35	20	005	535
Rosebank		35	18	001	535	Rough Rock Lake		35	60	090	997
Rosebank		35	47	043	997	Round Lake		35	15	030	997
Rosebank Station		35	18	001	535	Round Lake Centre		35	47	033	997
Roseberry		35	59	024	998	Round Plains		35	28	052	547
Roseberry Hill		35	14	020	528	Routhier		35	02	025	996
Rosedale		35	09	001	997	Rowan Mills		35	28	052	547
Rosedale		35	10	020	521	Rowanwood		35	43	023	996

Tableau 8 Index des noms de localité et code de subdivision de recensement correspondant, selon la province et le territoire, 2011 (suite)

Nom de localité	Genre de SDR	PR	DR	SDR	RMR / AR / ZIM	Nom de localité	Genre de SDR	PR	DR	SDR	RMR / AR / ZIM
Ontario (suite)						Sachigo Lake 1	IRI	35	60	076	999
Rowena		35	01	020	997	Sachigo Lake 2		35	60	090	997
Rowland		35	12	065	997	Sadowa		35	16	010	530
Rows Corners		35	07	015	512	Sagamok	IRI	35	57	071	998
Roxboro		35	40	040	997	Saganaga Lake		35	58	090	996
Roxborough		35	01	042	996	Sage		35	48	044	575
Roxborough Gardens		35	01	042	996	Saginaw		35	18	039	996
Roxborough		35	44	018	998	Sahanatien		35	44	071	999
Royal		35	26	043	539	Sailors Encampment		35	57	008	996
Royal Beach		35	19	070	535	Saint Clair Estates		35	36	020	556
Royal Forest Drive Subdivision		35	16	010	530	Saintfield		35	18	020	996
Rte 600 Trailer Park		35	02	025	996	Saint-Pascal-Baylon		35	02	036	505
Rte 650 Trailer Park		35	02	025	996	Salem		35	10	020	521
Ruby		35	47	035	997	Salem		35	14	014	996
Ruby Mine		35	47	020	998	Salem		35	18	017	532
Ruel		35	52	093	996	Salem		35	22	012	535
Rugby		35	43	023	996	Salem		35	23	025	531
Rugby Estates		35	43	023	996	Salem		35	41	004	998
Rugby Township		35	60	090	997	Salem		35	41	043	997
Rummelhardt		35	30	016	541	Salem Corners		35	16	010	530
Runnymede		35	20	005	535	Salford		35	32	012	996
Rupert Acres Trailer Park		35	57	095	996	Salmon Point		35	13	020	997
Ruscom Station		35	37	064	559	Salmonville		35	39	027	555
Rush Lake		35	16	010	530	Saltford		35	40	063	998
Rush Point		35	15	030	997	Sam Lake		35	60	034	998
Ruskview		35	22	016	996	Sama Park		35	15	030	997
Russeldale		35	31	025	997	Sand Banks		35	13	020	997
Russell	TP	35	02	048	505	Sand Bay		35	07	021	996
Russell Landing		35	46	018	997	Sand Bay		35	57	095	996
Rustic Bay		35	16	010	530	Sand Bay Corner		35	07	021	996
Rutherford		35	38	007	996	Sand Castle Beach		35	43	068	996
Rutherglen		35	48	027	575	Sand Hill		35	47	030	997
Ruthven		35	37	013	557	Sand Lake		35	49	018	997
Ruttan's Trailer Court		35	56	027	586	Sand Lake		35	57	095	996
Rutter		35	52	001	997	Sand Pit		35	53	005	580
Ryan Farm		35	06	008	505	Sand Point		35	47	003	997
Ryckmans		35	25	005	537	Sandbar Road		35	16	010	530
Ryckmans Corners		35	25	005	537	Sandfield		35	51	006	998
Rydal Bank		35	57	019	997	Sandfield Mills		35	01	011	501
Ryderville		35	26	053	539	Sandford		35	18	029	535
Rye		35	49	096	997	Sandhill		35	21	024	535
Ryerson	TP	35	49	024	998	Sandhurst		35	11	015	997
Ryerson		35	57	095	996	Sandhurst Shores		35	11	015	997
Ryland		35	56	092	997	Sandhurst-Sandhurst Shores					
Rylstone		35	12	020	996	Subdivision		35	11	015	997
Rymal		35	25	005	537	Sandison		35	36	020	556
Sabaskong Bay (Part) 35C	IRI	35	59	048	999	Sandown		35	02	025	996
Sabaskong Bay (Part) 35C	IRI	35	60	007	999	Sandown Park		35	14	019	996
Sabaskong Bay 35D	IRI	35	60	063	999	Sandringham		35	01	042	996
Sable		35	39	041	996	Sandtown		35	01	011	501
Sables-Spanish Rivers	TP	35	52	023	997	Sandusk		35	28	018	996
Sabourins Crossing		35	07	065	996	Sandwich		35	37	039	559
Sachigo Lake		35	60	076	999	Sandwich South		35	37	048	559
						Sandy Beach		35	43	019	569

Tableau 8 Index des noms de localité et code de subdivision de recensement correspondant, selon la province et le territoire, 2011 (suite)

Nom de localité	Genre de SDR	PR	DR	SDR	RMR / AR / ZIM	Nom de localité	Genre de SDR	PR	DR	SDR	RMR / AR / ZIM
Ontario (suite)						Science Hill		35	31	013	996
Sandy Beach		35	47	003	997	Scoble West		35	58	012	595
Sandy Cove		35	28	018	996	Scone		35	41	043	997
Sandy Cove		35	43	017	568	Scotch Block		35	24	015	535
Sandy Cove Acres		35	43	017	568	Scotch Block		35	51	034	999
Sandy Hill		35	02	010	996	Scotch Bush		35	12	076	997
Sandy Hill		35	06	008	505	Scotch Bush		35	47	035	997
Sandy Hook		35	47	003	997	Scotch Corners		35	09	024	996
Sandy Lake		35	15	044	996	Scotch Line		35	09	015	997
Sandy Lake		35	60	071	999	Scotch Point		35	07	040	997
Sandy Lake		35	60	090	997	Scotch Settlement		35	10	005	521
Sandy Lake 88	IRI	35	60	071	999	Scotch Settlement		35	41	057	998
Sandy Point		35	16	010	530	Scotch Settlement		35	43	014	535
Sandy Point		35	57	095	996	Scotia		35	49	014	997
Sandy Point Beach		35	43	019	569	Scotland		35	29	005	543
Sandy Woods Estates		35	01	005	996	Scotsman's Point		35	15	044	996
Sans Souci		35	49	005	997	Scott		35	26	043	539
Sapawe		35	59	090	998	Scott Settlement		35	12	076	997
Saratoga		35	40	063	998	Scott Settlement		35	15	037	997
Sarawak		35	42	053	566	Scotts Landing		35	15	037	997
Sarnia	CY	35	38	030	562	Scottsville		35	39	036	555
Sarnia 45	IRI	35	38	025	562	Scovil		35	60	090	997
Sarsfield		35	06	008	505	Scudder		35	37	001	997
Sauble Beach		35	41	055	997	Scugog	TP	35	18	020	996
Sauble Beach North		35	41	055	997	Scugog Centre		35	18	020	996
Sauble Beach South		35	41	057	998	Scugog Point		35	18	020	996
Sauble Falls		35	41	055	997	Scully		35	57	095	996
Saug-a-Gaw-Sing 1	IRI	35	59	053	999	Sea Breeze		35	44	027	997
Saugeen		35	41	045	997	Seacliffe		35	37	003	557
Saugeen		35	42	015	997	Seaforth		35	40	040	997
Saugeen 29	IRI	35	41	057	998	Seagrave		35	18	020	996
Saugeen Acres		35	41	045	997	Searchmont		35	57	095	996
Saugeen Shores	T	35	41	045	997	Sebastopol		35	31	030	996
Sault Ship Canal		35	57	061	590	Sebastopol		35	47	035	997
Sault Ste. Marie	CY	35	57	061	590	Sebright		35	16	010	530
Saurin		35	43	009	568	Sebringville		35	31	013	996
Savanne		35	58	090	996	Seckerton		35	38	003	562
Savant Lake		35	58	090	996	Secord		35	52	093	996
Savard		35	54	094	997	Sedores		35	19	070	535
Savoff		35	56	092	997	Seebach Hill		35	31	030	996
Sawlog Bay		35	43	068	996	Seeley		35	07	014	512
Sayers Mills		35	24	009	535	Seeleys Bay		35	07	021	996
Scarborough		35	20	005	535	Seguin	TP	35	49	003	997
Scarborough Station		35	20	005	535	Seguin Falls		35	49	003	997
Scarborough Village		35	20	005	535	Seibert		35	59	090	998
Scarlet Park		35	43	015	996	Seine River 22A2	IRI	35	58	095	999
Scenic Park Estates		35	29	005	543	Seine River 23A	IRI	35	59	066	998
Schindelsteddle		35	30	020	996	Seine River 23B	IRI	35	59	065	999
Schomberg		35	19	049	535	Seine River Village		35	59	066	998
Schomberg Heights		35	43	007	535	Selby		35	11	015	997
Schreiber	TP	35	58	051	997	Selim		35	58	090	996
Schumacher		35	56	027	586	Selkirk		35	28	018	996
Schutt		35	47	020	998	Sellars		35	58	012	595

Tableau 8 Index des noms de localité et code de subdivision de recensement correspondant, selon la province et le territoire, 2011 (suite)

Nom de localité	Genre de SDR	PR	DR	SDR	RMR / AR / ZIM	Nom de localité	Genre de SDR	PR	DR	SDR	RMR / AR / ZIM
Ontario (suite)						Sheahan		35	52	093	996
Sellwood		35	53	005	580	Sheahan Estates		35	06	008	505
Selton		35	07	021	996	Shearer Point		35	14	024	996
Selton		35	36	020	556	Sheatown		35	07	042	996
Selwyn		35	15	015	529	Shebandowan		35	58	090	996
Senecal		35	02	023	996	Sheba's Island		35	13	020	997
Seouls Corners		35	10	035	997	Shebeshekong		35	49	036	998
Serpent River		35	57	040	997	Shedden		35	34	024	555
Serpent River 7	IRI	35	57	072	997	Shedden		35	57	039	997
Servos		35	52	093	996	Sheffield		35	11	030	996
Sesekinika		35	54	094	997	Sheffield		35	25	005	537
Sesekinika Lake		35	54	094	997	Sheffield Glen		35	06	008	505
Settler's Grant		35	07	065	996	Sheguiandah		35	51	017	998
Seven Mile Lake		35	52	093	996	Sheguiandah 24	IRI	35	51	042	999
Seven Mile Narrows		35	49	005	997	Shekak		35	57	095	996
Severn	TP	35	43	015	996	Shelburne	T	35	22	021	996
Severn Bridge		35	44	002	997	Sheldon		35	43	003	996
Severn Falls		35	43	015	996	Sheldon's Corners		35	07	042	996
Seville		35	34	010	996	Shenston		35	59	024	998
Seymour		35	14	045	997	Shep		35	21	005	535
Seymour Beach		35	37	016	996	Shepherd Lake		35	42	053	566
Shabaqua		35	58	090	996	Sheppardton		35	40	063	998
Shabaqua Corners		35	58	090	996	Shep's Subdivision		35	30	004	541
Shadow Lake		35	16	010	530	Sherborne and Others		35	46	018	997
Shadow Ridge Estates		35	06	008	505	Sheridan Homelands		35	21	005	535
Shady Nook		35	47	075	515	Sheridan Park		35	07	015	512
Shady Pine Park		35	36	020	556	Sheridan Park		35	21	005	535
Shakespeare		35	31	030	996	Sherkston		35	26	011	539
Shakespeare		35	52	023	997	Sherkston Shores		35	26	011	539
Shallow Lake		35	42	053	566	Sherman's Point		35	11	015	997
Shallow Lake		35	56	077	998	Sherwood		35	19	028	535
Shamrock		35	47	043	997	Sherwood		35	57	035	997
Shamrock Trailer Park		35	43	021	996	Sherwood Forest		35	39	036	555
Shands		35	23	025	531	Sherwood Forrest		35	21	005	535
Shand's Corner		35	28	052	547	Sherwood Lake		35	60	090	997
Shanes		35	07	014	512	Sherwood Springs		35	07	017	996
Shanick		35	12	046	996	Sherwood Village		35	38	030	562
Shaniko		35	54	068	998	Sherwood, Jones and Burns		35	47	030	997
Shanly		35	07	004	997	Sheshegwaning		35	51	044	999
Shannon Hall		35	44	053	997	Sheshegwaning 20	IRI	35	51	044	999
Shannons Corners		35	10	010	521	Shetland		35	38	007	996
Shannonville		35	12	001	996	Shetland Trailer Park		35	57	095	996
Shanty Bay		35	43	023	996	Shields Crossing		35	47	056	997
Shanty Bay		35	52	001	997	Shillington		35	56	014	997
Sharbot Lake		35	10	035	997	Shiloh		35	14	014	996
Sharon		35	19	054	535	Shiloh		35	23	025	531
Sharon		35	39	033	555	Shining Tree		35	52	093	996
Sharps Corners		35	11	015	997	Shipka		35	40	005	997
Sharpton		35	10	010	521	Shipman		35	26	053	539
Shawanaga		35	49	072	998	Shirley		35	18	020	996
Shawanaga 17	IRI	35	49	072	998	Shirleys Bay		35	06	008	505
Shawanaga Landing		35	49	005	997	Shisler Point		35	26	011	539
Shawmere		35	52	093	996	Shoal Lake		35	60	068	997

Tableau 8 Index des noms de localité et code de subdivision de recensement correspondant, selon la province et le territoire, 2011 (suite)

Nom de localité	Genre de SDR	PR	DR	SDR	RMR / AR / ZIM	Nom de localité	Genre de SDR	PR	DR	SDR	RMR / AR / ZIM
Ontario (suite)						Sims		35	59	090	998
Shoal Lake (Part) 39A	IRI	35	60	068	997	Sims Locks		35	28	018	996
Shoal Lake (Part) 40	IRI	35	60	082	999	Sinasac Corners		35	37	016	996
Shoal Lake 34B2	IRI	35	60	064	999	Sinclair Shore		35	09	024	996
Shore Acres		35	43	017	568	Sinclairville		35	28	018	996
Shoreacres		35	24	002	537	Sine		35	12	020	996
Shouldice		35	42	053	566	Singelake		35	52	093	996
Shouldice Lake		35	41	069	997	Singhampton		35	43	005	996
Showers Corners		35	32	045	996	Sioux Lookout	MU	35	60	034	998
Shrewsbury		35	36	020	556	Sioux Narrows		35	60	008	997
Shrigley		35	22	019	996	Sioux Narrows-Nestor Falls	TP	35	60	008	997
Shuniah	TP	35	58	028	595	Sistonens Corners		35	58	090	996
Siberia		35	47	030	997	Six Mile Corner		35	60	027	998
Siderite Junction		35	57	076	998	Six Nations (Part) 40	IRI	35	28	037	999
Sidney		35	12	015	522	Six Nations (Part) 40	IRI	35	29	020	543
Sifton Township		35	59	031	999	Six Nations Corner		35	29	020	543
Signet		35	23	050	997	Six Points		35	20	005	535
Silcote		35	42	047	996	Sixty-Nine Corners		35	29	020	543
Silent Valley Park		35	42	004	997	Skead		35	53	005	580
Sillsville		35	11	015	997	Skerryvore		35	49	005	997
Siloam		35	18	029	535	Skibi Lake		35	58	090	996
Silver Bay		35	26	011	539	Skibo		35	57	095	996
Silver Bay Park		35	26	011	539	Skipness		35	41	055	997
Silver Birch Beach		35	43	068	996	Skye		35	02	025	996
Silver Centre		35	54	094	997	Skyline		35	06	008	505
Silver Corners		35	10	010	521	Skyline		35	15	015	529
Silver Corners		35	31	040	997	Slabtown		35	12	065	997
Silver Creek		35	21	024	535	Slabtown		35	31	025	997
Silver Creek		35	24	015	535	Slabtown		35	47	070	996
Silver Creek Estates		35	43	015	996	Slade		35	41	024	998
Silver Dollar		35	60	090	997	Slate Falls		35	11	035	997
Silver Harbour		35	58	028	595	Slate Falls	S-É	35	60	046	999
Silver Hill		35	28	052	547	Slate River Valley		35	58	011	595
Silver Hills		35	20	005	535	Sleeman		35	59	040	997
Silver Islet		35	58	090	996	Sleswick		35	21	024	535
Silver Lake		35	15	044	996	Sligo		35	21	024	535
Silver Lake		35	47	035	997	Sloan Circle		35	43	017	568
Silver Mountain		35	58	090	996	Smith		35	15	015	529
Silver Springs Estates		35	58	090	996	Smith Ridge Meadows		35	06	008	505
Silver Water		35	51	094	999	Smithdale		35	43	005	996
Silverdale		35	26	021	996	Smith-Ennismore		35	15	015	529
Silvers Corners		35	10	010	521	Smith-Ennismore-Lakefield	TP	35	15	015	529
Silverthorne		35	20	005	535	Smithfield		35	14	004	997
Simard		35	53	005	580	Smith's Corners		35	29	020	543
Simcoe		35	28	052	547	Smiths Falls	T	35	09	004	997
Simcoe		35	43	009	568	Smith's Landing		35	48	019	996
Simcoe Beach		35	43	017	568	Smithville		35	26	021	996
Simcoe Island		35	10	005	521	Smoky Falls		35	56	092	997
Simcoe Lodge		35	43	019	569	Smooth Rock		35	56	048	998
Simcoeside		35	43	023	996	Smooth Rock Falls	T	35	56	048	998
Simon Subdivision		35	15	015	529	Smooth Town		35	29	020	543
Simpson Corners		35	23	025	531	Snake Falls		35	60	090	997
Simpsons		35	47	033	997	Snake River		35	47	056	997

Tableau 8 Index des noms de localité et code de subdivision de recensement correspondant, selon la province et le territoire, 2011 (suite)

Nom de localité	Genre de SDR	PR	DR	SDR	RMR / AR / ZIM	Nom de localité	Genre de SDR	PR	DR	SDR	RMR / AR / ZIM
Ontario (suite)						South Lancaster		35	01	005	996
Snedden		35	09	030	996	South Magnetawan		35	49	039	997
Snelgrove		35	21	010	535	South March		35	06	008	505
Snider		35	21	005	535	South March Station		35	06	008	505
Snow Road Station		35	10	045	997	South Marysburgh		35	13	020	997
Snowball		35	19	049	535	South Middleton		35	28	052	547
Snowdon		35	46	015	997	South Mindoka		35	54	094	997
Snowdons Corners		35	07	052	997	South Monaghan		35	15	005	529
Snowville		35	51	006	998	South Mountain		35	01	030	996
Snug Harbour		35	16	010	530	South Napanee		35	11	015	997
Snug Harbour		35	49	036	998	South Parry		35	49	003	997
Snug Haven		35	49	036	998	South Plantagenet		35	02	025	996
Snyder		35	26	003	539	South Porcupine		35	56	027	586
Solina		35	18	017	532	South Portage		35	44	027	997
Solmesville		35	13	020	997	South River	VL	35	49	056	997
Sombra		35	38	003	562	South Sherbrooke		35	09	015	997
Somerset Acres		35	01	005	996	South Stormont	TP	35	01	011	501
Somerville		35	16	010	530	South Walkerville		35	37	039	559
Songis		35	48	094	996	South Wilberforce		35	46	005	997
Sonya		35	16	010	530	South Windsor		35	37	039	559
Soperton		35	07	021	996	South Woodslee		35	37	064	559
Sopher's Landing		35	44	002	997	South Wynhurst		35	19	070	535
Sophiasburgh		35	13	020	997	Southampton		35	41	045	997
Sour Spring		35	29	020	543	Southcote		35	25	005	537
South Algona		35	47	035	997	Southcott Pines		35	38	040	997
South Algonquin	TP	35	48	001	997	Southcrest Estates		35	39	036	555
South Augusta		35	07	006	512	Southdale		35	39	036	555
South Bay		35	13	020	997	Southern		35	16	010	530
South Bay		35	44	065	997	Southgate		35	39	033	555
South Bay		35	60	090	997	Southgate	TP	35	42	005	997
South Baymouth		35	51	001	997	Southview Beach		35	43	019	569
South Beach		35	15	023	529	Southview Cove		35	43	019	569
South Branch		35	07	006	512	Southview Estates		35	16	010	530
South Bruce	MU	35	41	004	998	Southwest Middlesex	MU	35	39	005	996
South Bruce Peninsula	T	35	41	055	997	South-West Oxford	TP	35	32	012	996
South Buxton		35	36	020	556	Southwinds Estate		35	47	076	516
South Cayuga		35	28	018	996	Southwold	TP	35	34	024	555
South Crosby		35	07	040	997	Southwood		35	44	002	997
South Dorchester		35	34	010	996	Sowden		35	60	090	997
South Dumfries		35	29	005	543	Sowerby		35	57	035	997
South Dummer		35	15	023	529	Spaffordton		35	10	020	521
South Dundas	TP	35	01	020	997	Spaidal		35	53	005	580
South Easthope		35	31	030	996	Spanish	T	35	57	039	997
South Elmsley		35	07	040	997	Sparkle City		35	07	006	512
South Fredericksburgh		35	11	015	997	Sparrow Lake		35	44	002	997
South Frontenac	TP	35	10	020	521	Sparta		35	34	020	555
South Gillies		35	58	012	595	Speedside		35	23	009	550
South Glengarry	TP	35	01	005	996	Speedwell		35	23	008	550
South Gloucester		35	06	008	505	Speersville		35	21	024	535
South Gower		35	07	065	996	Spence		35	49	043	997
South Himsworth		35	49	060	996	Spencerville		35	07	004	997
South Huron	MU	35	40	005	997	Speyside		35	24	015	535
South Keys		35	06	008	505	Spicer		35	14	019	996

Tableau 8 Index des noms de localité et code de subdivision de recensement correspondant, selon la province et le territoire, 2011 (suite)

Nom de localité	Genre de SDR	PR	DR	SDR	RMR / AR / ZIM	Nom de localité	Genre de SDR	PR	DR	SDR	RMR / AR / ZIM
Ontario (suite)						St. Claire Gardens		35	06	008	505
Spier		35	23	025	531	St. Clements		35	30	027	996
Spohn Township		35	59	090	998	St. Cloud		35	53	005	580
Spotswood		35	47	056	997	St. Columban		35	40	040	997
Spragge		35	57	040	997	St. Davids		35	02	001	996
Sprecher		35	53	005	580	St. Davids		35	26	047	539
Spring Arbour		35	28	052	547	St. Edmunds		35	41	069	997
Spring Bay		35	51	006	998	St. Elmo		35	01	050	997
Spring Brook		35	12	020	996	St. Elmo		35	44	018	998
Spring Creek		35	49	096	997	St. George		35	29	005	543
Spring Hill		35	06	008	505	St. Helens		35	40	063	998
Spring Valley		35	07	014	512	St. Isidore		35	02	025	996
Spring Valley		35	14	004	997	St. Ives		35	39	027	555
Spring Valley		35	25	005	537	St. Jacobs		35	30	035	541
Springbank		35	39	041	996	St. James Town		35	20	005	535
Springbrook		35	21	010	535	St. Joachim		35	37	064	559
Springdale Gardens		35	16	010	530	St. Joachim Station		35	37	064	559
Springdale Park		35	44	018	998	St. Johns		35	26	037	539
Springer		35	48	055	997	St. Johns		35	29	020	543
Springfield		35	07	021	996	St. Joseph		35	40	010	997
Springfield		35	34	010	996	St. Joseph	TP	35	57	008	996
Springfield		35	39	047	555	St. Lawrence Woods		35	10	010	521
Springford		35	32	002	996	St. Marys	T	35	31	016	997
Springhurst Beach		35	43	064	996	St. Marys Junction		35	31	016	997
Springmount		35	42	053	566	St. Ola		35	12	051	997
Springtown		35	47	008	997	St. Pauls		35	43	017	568
Springvale		35	25	005	537	St. Pauls Station		35	31	013	996
Springvale		35	28	018	996	St. Paul's Station		35	31	013	996
Springvale		35	38	040	997	St. Phillips		35	20	005	535
Springville		35	15	013	529	St. Pie X		35	56	076	998
Springwater	TP	35	43	009	568	St. Raphael, West		35	01	005	996
Springwater Lakes		35	22	016	996	St. Raphaels		35	01	005	996
Spruce Green		35	23	033	997	St. Thomas	CY	35	34	021	555
Spruce Hedge		35	47	008	997	St. Vincent		35	42	047	996
Sprucedale		35	49	012	997	St. Williams		35	28	052	547
Sprucewood		35	58	090	996	St.-Charles	MU	35	52	004	996
Spry		35	41	069	997	Stackpool		35	52	093	996
Squire		35	42	053	566	Staffa		35	31	025	997
Squires Beach		35	18	001	535	Stafford		35	47	075	515
Squirrel Depot		35	47	090	996	Stafford		35	47	076	516
Squirrel Town		35	51	011	998	Stafford and Pembroke		35	47	075	515
St Lawrence Court		35	07	006	512	St-Albert		35	02	025	996
St. Agatha		35	30	020	996	Stamford		35	26	043	539
St. Andrews		35	01	011	501	Stamford Centre		35	26	043	539
St. Andrews West		35	01	011	501	Stamford Station		35	26	043	539
St. Anns		35	26	021	996	St-Amour		35	02	025	996
St. Augustine		35	40	063	998	Stampville		35	01	020	997
St. Catharines	CY	35	26	053	539	Stanhope		35	46	018	997
St. Catharines - Niagara		35	26	032	539	Stanley		35	40	010	997
St. Charles		35	52	004	996	Stanley		35	58	011	595
St. Christopher		35	18	020	996	Stanley Corners		35	06	008	505
St. Clair	TP	35	38	003	562	Stanley House		35	49	003	997
St. Clair Beach		35	37	048	559	Stanley Park		35	30	013	541

Tableau 8 Index des noms de localité et code de subdivision de recensement correspondant, selon la province et le territoire, 2011 (suite)

Nom de localité	Genre de SDR	PR	DR	SDR	RMR / AR / ZIM	Nom de localité	Genre de SDR	PR	DR	SDR	RMR / AR / ZIM
Ontario (suite)						Stirling-Rawdon	TP	35	12	020	996
Stanleydale		35	44	042	998	Stirton		35	23	033	997
Stanleyville		35	09	015	997	Stittsville		35	06	008	505
Stanton		35	22	016	996	Stockdale		35	12	015	522
Stanwood		35	14	045	997	Stoco		35	12	030	996
Stapledon		35	06	008	505	Stokes Bay		35	41	069	997
Staples		35	37	064	559	Stone Mills	TP	35	11	030	996
Star		35	21	024	535	Stonebrook		35	47	075	515
Star Corners		35	10	020	521	Stonecliffe		35	47	098	997
Stardale		35	02	001	996	Stoneleigh		35	44	018	998
Starkville		35	18	017	532	Stoneridge		35	29	020	543
Starrat		35	49	024	998	Stones Corners		35	07	006	512
Starratt-Olsen		35	60	042	998	Stones Lake		35	47	008	997
Starr's Beach		35	16	010	530	Stoney Creek		35	25	005	537
Starview Acres		35	22	012	535	Stoney Creek Station		35	25	005	537
Staunton		35	58	090	996	Stoney Creek Trailer Park		35	16	010	530
Staye Subdivision		35	47	003	997	Stoney Point		35	37	064	559
Stayner		35	43	005	996	Stoney Point		35	43	017	568
St-Bernardin		35	02	025	996	Stoney Point/Pointe-aux-Roches		35	37	064	559
Ste-Anne		35	02	001	996	Stoneybrook		35	39	036	555
Ste-Anne-de-Prescott		35	02	001	996	St-Onge		35	02	048	505
Steel		35	58	090	996	Stonyridge		35	15	037	997
Steeles		35	20	005	535	Stonywood		35	23	050	997
Steeles Corners		35	19	028	535	Stop 19		35	26	032	539
Steelton		35	57	061	590	Storie		35	49	071	996
Steenburg Lake		35	12	051	997	Storkson's Corner		35	59	090	998
Steep Rock Lake		35	59	001	998	Stormont, Dundas and Glengarry		35	01	042	996
Stella		35	11	005	521	Stormont, Dundas and Glengarry, United Counties of		35	01	050	997
Stephen		35	40	005	997	Storms Corners		35	11	005	521
Stephens Bay		35	44	018	998	Stormy Lake		35	46	005	997
Stepstone		35	58	090	996	Storrington		35	10	020	521
Ste-Rose		35	02	025	996	Stouffville		35	19	044	535
Ste-Rose-de-Prescott		35	02	025	996	Strabane		35	25	005	537
St-Eugène		35	02	001	996	Straders Hill		35	01	020	997
Stevens		35	58	090	996	Straffordville		35	34	005	996
Stevenson		35	36	020	556	Stralak		35	52	093	996
Stevensville		35	26	003	539	Strange		35	19	049	535
Stewart Crossing		35	47	076	516	Strasburg		35	30	013	541
Stewart Farm		35	47	076	516	Stratford	CY	35	31	011	553
Stewart Hall		35	15	005	529	Strathallan		35	32	038	996
Stewart Heights		35	15	015	529	Strathavon		35	42	037	996
Stewarts Glen		35	01	050	997	Strathburn		35	39	005	996
Stewarttown		35	24	015	535	Strathcona		35	11	030	996
Stewarttown Station		35	24	015	535	Strathcona Gardens		35	24	002	537
Stewartville		35	47	003	997	Strathcona Park		35	10	010	521
Still River		35	49	096	997	Strathearn		35	06	008	505
Stimson		35	56	092	997	Strathmore		35	01	042	996
Stimson Diamond		35	56	092	997	Strathnairn		35	42	047	996
Stinson		35	52	013	996	Strathroy		35	39	015	555
Stinsons Bay		35	16	010	530	Strathroy-Caradoc	TP	35	39	015	555
Stirland Lake		35	60	090	997	Stratton		35	59	031	999
Stirling		35	12	020	996	Streetsville		35	21	005	535
Stirling Falls		35	49	046	997	Streetsville Junction		35	21	005	535

Tableau 8 Index des noms de localité et code de subdivision de recensement correspondant, selon la province et le territoire, 2011 (suite)

Nom de localité	Genre de SDR	PR	DR	SDR	RMR / AR / ZIM	Nom de localité	Genre de SDR	PR	DR	SDR	RMR / AR / ZIM
Ontario (suite)						Sunnyside		35	20	005	535
Strickland		35	56	052	997	Sunnyside		35	43	074	571
Stromness		35	28	018	996	Sunnyside Trailer Park		35	38	040	997
Strong	TP	35	49	046	997	Sunnyvale Estates		35	16	010	530
Strongville		35	43	009	568	Sunrise Beach		35	18	020	996
Struthers		35	58	090	996	Sunrise Cove		35	16	010	530
Stuart		35	48	091	998	Sunset Acres		35	38	035	996
Stupart		35	52	093	996	Sunset Bay Trailer Park		35	42	005	997
Sturgeon Bay		35	43	071	571	Sunset Beach		35	19	070	535
Sturgeon Beach		35	43	071	571	Sunset Beach		35	37	028	559
Sturgeon Falls		35	48	055	997	Sunset Beach		35	40	063	998
Sturgeon Glen		35	16	010	530	Sunset Beach		35	43	071	571
Sturgeon Lake		35	58	090	996	Sunset Beach		35	44	053	997
Sturgeon Point		35	16	010	530	Sunset Corners		35	19	028	535
Sturgeon River		35	58	075	998	Sunset Park		35	48	044	575
Sturgeon Woods Trailer Park		35	37	003	557	Sunset Trailer Park		35	44	065	997
Sucker Creek 23	IRI	35	51	041	998	Sunset View		35	18	020	996
Sucker Creek Landing		35	52	001	997	Sunshine		35	40	050	998
Sudbury		35	52	023	997	Sunshine		35	58	090	996
Sudbury		35	53	005	580	Sunshine Bay		35	16	010	530
Sudbury, Unorganized, North Part	NO	35	52	093	996	Sunstrum		35	60	090	997
Sudbury, Unorganized, South Part		35	52	001	997	Suomi		35	58	090	996
Suez		35	53	005	580	Superior Junction		35	60	034	998
Sugar Bush		35	43	023	996	Sutherland		35	37	039	559
Sugarloaf Hill		35	26	014	539	Sutherland Township		35	59	090	998
Sullivan		35	20	005	535	Sutorville		35	38	015	997
Sullivan		35	42	037	996	Sutton		35	19	070	535
Sulphide		35	12	030	996	Sutton Bay		35	54	014	584
Sultan		35	52	093	996	Sutton West		35	19	070	535
Summer Beaver	S-É	35	60	086	999	Swain Post		35	60	090	997
Summer Beaver		35	60	090	997	Swain's Plan		35	16	010	530
Summer County Trailer Park		35	16	010	530	Swan Crossing		35	07	065	996
Summer Place		35	22	010	996	Swansea		35	20	005	535
Summerhill		35	40	025	998	Swanson		35	57	095	996
Summers Corners		35	34	010	996	Swastika		35	54	068	998
Summerstown		35	01	005	996	Sweaburg		35	32	012	996
Summerstown Station		35	01	005	996	Sweets Corners		35	07	021	996
Summerville		35	21	005	535	Sweets Corners		35	28	018	996
Summit		35	25	005	537	Swift Rapids		35	44	053	997
Summit		35	57	095	996	Swindon		35	49	014	997
Sun Valley		35	16	010	530	Swinton Park		35	42	005	997
Sunbury		35	10	020	521	Switzerville		35	11	005	521
Suncrest Trailer Park		35	37	064	559	Swords		35	49	003	997
Sundale		35	38	040	997	Sydenham		35	10	020	521
Sunderland		35	18	039	996	Sydenham		35	42	047	996
Sundridge	VL	35	49	048	997	Sykeston		35	38	003	562
Suni		35	58	090	996	Sylvan		35	39	041	996
Sunkist Beach		35	19	070	535	Sylvan Glen Beach		35	43	019	569
Sunnidale		35	43	005	996	Sylvan Valley		35	57	051	590
Sunnidale Corners		35	43	005	996	Sylvanwood		35	22	008	996
Sunningdale		35	24	001	535	Tabor		35	57	095	996
Sunny Slope		35	49	039	997	Taché		35	60	090	997
Sunnybrae		35	14	045	997	Tafton		35	43	052	569

Tableau 8 Index des noms de localité et code de subdivision de recensement correspondant, selon la province et le territoire, 2011 (suite)

Nom de localité	Genre de SDR	PR	DR	SDR	RMR / AR / ZIM	Nom de localité	Genre de SDR	PR	DR	SDR	RMR / AR / ZIM
Ontario (suite)						Tempo		35	39	036	555
Taggart		35	60	090	997	Tenby Bay		35	57	001	996
Tait		35	59	024	998	Tennyson		35	09	024	996
Taits Beach		35	14	019	996	Tent City		35	43	017	568
Taits Island		35	49	028	997	Terminus		35	38	003	562
Talbot		35	43	019	569	Terra Cotta		35	21	024	535
Talbot Lake		35	16	010	530	Terra Nova		35	22	016	996
Talbotville Royal		35	34	024	555	Terra View Heights		35	15	015	529
Talisman Estates		35	42	015	997	Terrace Bay	TP	35	58	054	997
Tam O'Shanter		35	20	005	535	Terrace Hill		35	29	006	543
Tamarac Estates		35	21	024	535	Teston		35	19	028	535
Tamworth		35	11	030	996	Teviotdale		35	23	033	997
Tanglewood		35	06	008	505	Thaddeus		35	60	090	997
Tanner Beach		35	43	071	571	Thames Centre	MU	35	39	027	555
Tannin		35	60	090	997	Thames River Siding		35	34	024	555
Tansley		35	24	002	537	Thames Road		35	40	005	997
Tansleyville		35	58	075	998	Thamesford		35	32	027	996
Tapley		35	15	013	529	Thamesville		35	36	020	556
Tapleystown		35	25	005	537	The Annex		35	20	005	535
Tara		35	41	043	997	The Archipelago	TP	35	49	005	997
Tara Siding		35	41	043	997	The Back Settlement		35	57	039	997
Taradale		35	58	090	996	The Beaches		35	20	005	535
Tarbert		35	22	010	996	The Blue Mountains	T	35	42	045	997
Tarbutt and Tarbutt Additional	TP	35	57	014	996	The Boyne		35	01	030	996
Tartan		35	42	005	997	The Bush		35	07	040	997
Tarzwil		35	54	094	997	The Cache		35	54	094	997
Tashota		35	58	090	996	The Cottages		35	28	052	547
Tate Corners		35	39	005	996	The Dalles 38C	IRI	35	60	089	996
Tatlock		35	09	039	997	The Delta		35	25	005	537
Tatnall		35	57	095	996	The Depot		35	49	096	997
Taunton		35	18	017	532	The Donovan		35	53	005	580
Tavistock		35	32	038	996	The Glebe		35	06	008	505
Tay	TP	35	43	071	571	The Glen		35	16	010	530
Tay Valley	TP	35	09	015	997	The Glen		35	47	056	997
Taylor		35	07	021	996	The Golden Mile		35	20	005	535
Taylor Corners		35	16	010	530	The Gore		35	32	002	996
Tayside		35	01	042	996	The Gore		35	39	036	555
Tea Lake		35	43	015	996	The Grange		35	21	024	535
Tecumseh		35	37	039	559	The Grove		35	39	036	555
Tecumseh	T	35	37	048	559	The Gully		35	14	024	996
Tecumseth		35	43	007	535	The Island		35	07	004	997
Tecumseth Pines		35	43	007	535	The Junction		35	20	005	535
Tee Pee Trailer Park		35	60	090	997	The Junction		35	32	002	996
Teeswater		35	41	004	998	The Kingsway		35	20	005	535
Teeswater-Culross		35	41	004	998	The Maples		35	22	001	996
Teeterville		35	28	052	547	The Meadows		35	37	028	559
Tehkummah	TP	35	51	001	997	The Moorings		35	16	010	530
Telfer		35	39	033	555	The Nation		35	02	025	996
Temagami	MU	35	48	069	997	The Nation / La Nation	M	35	02	025	996
Temagami North		35	48	069	997	The Ninth		35	01	030	996
Temiskaming Shores	CY	35	54	020	584	The North Shore	TP	35	57	040	997
Temperanceville		35	19	038	535	The Outlet		35	13	020	997
Temple Hill		35	42	015	997	The P Patch		35	57	061	590

Tableau 8 Index des noms de localité et code de subdivision de recensement correspondant, selon la province et le territoire, 2011 (suite)

Nom de localité	Genre de SDR	PR	DR	SDR	RMR / AR / ZIM	Nom de localité	Genre de SDR	PR	DR	SDR	RMR / AR / ZIM
Ontario (suite)						Thunder Bay Colony		35	26	003	539
The Pines		35	09	010	997	Thunder Bay, Unorganized	NO	35	58	090	996
The Pines		35	11	015	997	Thunder Beach		35	43	068	996
The Plains		35	12	065	997	Thunder Lake		35	60	090	997
The Ridge		35	12	054	997	Thurlow		35	12	005	522
The Rollway		35	02	023	996	Thwaites		35	54	029	584
The Sixth		35	01	020	997	Tichborne		35	10	035	997
The Slash		35	51	001	997	Tiffin		35	43	074	571
The Spanish River		35	52	023	997	Tilbury		35	36	020	556
The Tannery		35	09	030	996	Tilbury East		35	36	020	556
The Village		35	31	040	997	Tilbury North		35	37	064	559
Thedford		35	38	040	997	Tilbury Station		35	37	064	559
Theresa		35	58	090	996	Tilbury West		35	37	064	559
Thessalon	T	35	57	028	997	Tilden Lake		35	48	094	996
Thessalon		35	57	035	997	Tilley		35	07	021	996
Thessalon 12	IRI	35	57	026	999	Tillsonburg	T	35	32	004	546
Thessalon Station		35	57	035	997	Tillsonburg Junction		35	32	004	546
Thibeault Terrace		35	48	044	575	Timiskaming		35	54	094	997
Thistle		35	42	005	997	Timiskaming, Unorganized, East Part	NO	35	54	091	999
Thistletown		35	20	005	535	Timiskaming, Unorganized, West Part	NO	35	54	094	997
Thomasburg		35	12	030	996	Timmins	CY	35	56	027	586
Thompson		35	57	035	997	Tincap		35	07	014	512
Thompson Hill		35	47	046	997	Tindle Bay		35	15	015	529
Thompsonville		35	43	007	535	Tinkerville		35	14	020	528
Thomstown		35	14	020	528	Tintern		35	26	057	539
Thor Lake		35	52	093	996	Tiny	TP	35	43	068	996
Thorah Beach		35	18	039	996	Tioga		35	43	003	996
Thorah Beach		35	19	070	535	Tionaga		35	52	093	996
Thorah Island		35	18	039	996	Tiverton		35	41	024	998
Thorel House		35	44	053	997	Toanche		35	43	068	996
Thornbury		35	42	045	997	Tobacco Lake		35	51	027	998
Thornclyff		35	48	044	575	Tobermory		35	41	069	997
Thornclyffe		35	20	005	535	Toimela		35	58	090	996
Thornclyffe		35	36	020	556	Toledo		35	07	014	512
Thorncrest Village		35	20	005	535	Tollendal		35	43	042	568
Thorndale		35	39	027	555	Tollgate		35	32	038	996
Thorne		35	48	094	996	Tolmaville		35	51	034	999
Thornhill		35	19	028	535	Tolmie		35	41	055	997
Thornlea		35	19	036	535	Tolmies Corners		35	01	042	996
Thornloe	VL	35	54	038	996	Tolsmaville		35	51	034	999
Thornton		35	43	021	996	Tom Longboat Corners		35	29	020	543
Thornyhurst		35	38	003	562	Tomelin Bluffs		35	44	053	997
Thorold	CY	35	26	037	539	Tomiko		35	48	094	996
Thorold Park		35	26	037	539	Tomstown		35	54	094	997
Thorold South		35	26	037	539	Tondern		35	57	095	996
Thorpe		35	11	005	521	Top O' The Rook Trailer Park		35	42	015	997
Thorton Woods		35	18	013	532	Topcliff		35	42	004	997
Thrasher's Corners		35	12	005	522	Tophet		35	52	093	996
Three Bridges		35	39	027	555	Topping		35	31	030	996
Throoptown		35	07	006	512	Tormore		35	19	028	535
Thunder Bay		35	26	003	539	Toronto	C	35	20	005	535
Thunder Bay	CY	35	58	004	595	Torrance		35	44	053	997
Thunder Bay		35	58	090	996	Tory Hill		35	46	005	997

Tableau 8 Index des noms de localité et code de subdivision de recensement correspondant, selon la province et le territoire, 2011 (suite)

Nom de localité	Genre de SDR	PR	DR	SDR	RMR / AR / ZIM	Nom de localité	Genre de SDR	PR	DR	SDR	RMR / AR / ZIM
Ontario (suite)						Turbine		35	53	005	580
Tosorontio		35	43	003	996	Turin		35	36	020	556
Tottenham		35	43	007	535	Turkey Point		35	28	052	547
Tovell		35	59	047	999	Turnberry		35	40	050	998
Townsend		35	28	018	996	Turnberry Estates		35	40	050	998
Townsend Centre		35	28	052	547	Turner		35	51	017	998
Townsend Lake		35	42	004	997	Turners		35	41	045	997
Toyes Hill		35	01	020	997	Turners Corners		35	26	037	539
Trafalgar		35	24	001	535	Turnerville		35	36	020	556
Trafalgar Heights		35	39	036	555	Turriff		35	12	061	998
Tralee		35	23	033	997	Turtle		35	59	090	998
Tramore		35	47	033	997	Turtle Lake		35	49	003	997
Tranquility		35	29	006	543	Tutela Heights		35	29	006	543
Trapper's Landing		35	58	090	996	Tweed	MU	35	12	030	996
Trautrim Subdivision		35	47	075	515	Tweedside		35	25	005	537
Traverse Landing		35	53	005	580	Tweedsmuir		35	48	044	575
Traverston		35	42	004	997	Twelve O'Clock Point		35	12	015	522
Treadwell		35	02	023	996	Twin City		35	58	011	595
Treasure Island		35	10	010	521	Twin Elm		35	06	008	505
Treasure Trails Subddivision		35	51	006	998	Twin Elms Trailer Park		35	39	015	555
Treaty Island		35	60	090	997	Twin Falls		35	56	092	997
Trecastle		35	23	033	997	Twin Lakes		35	15	030	997
Trembley		35	57	076	998	Twin Oaks Trailer Park		35	07	040	997
Trend Village		35	06	008	505	Twin Oaks Trailer Park, West		35	07	040	997
Trent Hills	MU	35	14	045	997	Two Mile Corner		35	60	090	997
Trent River		35	14	045	997	Two O'Clock		35	51	043	998
Trenton		35	12	015	522	Tyandaga		35	24	002	537
Trenton Junction		35	12	015	522	Tyendinaga	TP	35	12	001	996
Trenton Trailer Park		35	12	015	522	Tyendinaga Mohawk Territory	IRI	35	12	004	999
Trentview Estates		35	15	003	996	Tyneside		35	25	005	537
Trevelyan		35	07	017	996	Tyotown		35	01	005	996
Trillium Estates		35	09	010	997	Tyranite		35	54	094	997
Trillium Trailer Court		35	58	034	997	Tyrconnell		35	34	030	996
Trinity		35	25	005	537	Tyrone		35	18	017	532
Triple Bay Park		35	43	071	571	Tyrrell		35	28	052	547
Trout Creek		35	49	060	996	Uchi Lake		35	60	090	997
Trout Lake		35	47	030	997	Udney		35	43	019	569
Trout Lake		35	57	095	996	Udora		35	18	029	535
Trout Lake		35	60	090	997	Uffington		35	44	018	998
Trout Mills		35	48	044	575	Ufford		35	44	053	997
Troutfly Lake		35	60	090	997	Ula Subdivision		35	40	025	998
Trowbridge		35	31	040	997	Ullswater		35	44	053	997
Troy		35	25	005	537	Umfreville		35	60	090	997
Troy		35	36	020	556	Unaka		35	60	090	997
Trudeau		35	58	090	996	Underwood		35	19	036	535
Tubbs Corners		35	14	014	996	Underwood		35	41	024	998
Tuckersmith		35	40	040	997	Ungava		35	10	035	997
Tudor and Cashel	TP	35	12	048	996	Ungers Corner		35	28	052	547
Tuftsville		35	12	020	996	Union		35	07	021	996
Tullamore		35	21	010	535	Union		35	34	020	555
Tunis		35	56	092	997	Union		35	37	013	557
Tunney's Pasture		35	06	008	505	Union Creek		35	16	010	530
Tupperville		35	36	020	556	Union Hall		35	09	030	996

Tableau 8 Index des noms de localité et code de subdivision de recensement correspondant, selon la province et le territoire, 2011 (suite)

Nom de localité	Genre de SDR	PR	DR	SDR	RMR / AR / ZIM	Nom de localité	Genre de SDR	PR	DR	SDR	RMR / AR / ZIM
Ontario (suite)						Vankoughnet		35	44	018	998
Uniondale		35	32	027	996	Vanneck		35	39	033	555
Unionville		35	19	036	535	Vansickle		35	12	046	996
University Gardens		35	25	005	537	Vanzant's Landing		35	51	011	998
University Heights		35	39	036	555	Vardy		35	12	061	998
Uno Park		35	54	020	584	Varency		35	28	018	996
Uphill		35	16	010	530	Varna		35	40	010	997
Uplands		35	06	008	505	Varney		35	42	004	997
Uplands		35	39	036	555	Vars		35	06	008	505
Uplands Subdivision		35	39	033	555	Vars Trailer Park		35	06	008	505
Upper		35	28	018	996	Vasey		35	43	023	996
Upsala		35	58	090	996	Vaughan	CY	35	19	028	535
Uptergrove		35	43	019	569	Vaughan		35	26	021	996
Urbandale		35	06	008	505	Vaughan Survey		35	28	052	547
Ursa		35	46	005	997	Vellore		35	19	028	535
Usborne		35	40	005	997	Vennachar		35	11	035	997
Utica		35	18	020	996	Vennachar Junction		35	11	035	997
Utopia		35	43	021	996	Ventnor		35	07	004	997
Utterson		35	44	042	998	Ventry		35	42	005	997
Uttoxeter		35	38	035	996	Verdun		35	41	015	998
Uxbridge	TP	35	18	029	535	Vereker		35	37	016	996
Vachell		35	19	070	535	Vermillion Bay		35	60	021	998
Val Albert		35	56	066	998	Verner		35	48	055	997
Val Caron		35	53	005	580	Vernon		35	06	008	505
Val Côté		35	56	077	998	Vernon Shores		35	44	042	998
Val des Arbres		35	48	055	997	Vernonville		35	14	024	996
Val Gagné		35	56	014	997	Verona		35	10	020	521
Val Rita		35	56	070	999	Verona Trailer Park		35	10	020	521
Val Rita-Harty	TP	35	56	070	999	Verschoyle		35	32	012	996
Val Therese		35	53	005	580	Verulam		35	16	010	530
Valens		35	25	005	537	Verulam Park		35	16	010	530
Valentia		35	16	010	530	Vespra		35	43	009	568
Valentia Estates		35	16	010	530	Vesta		35	41	032	998
Valentino Park		35	37	064	559	Vickers		35	42	004	997
Valetta		35	36	020	556	Vickers Heights		35	58	004	595
Vallentyne		35	18	039	996	Victoria		35	13	020	997
Valley East		35	53	005	580	Victoria		35	21	024	535
Valley Green Beach		35	44	053	997	Victoria Beach		35	14	014	996
Valleys Corners		35	01	042	996	Victoria Corners		35	18	020	996
Valleyview		35	10	010	521	Victoria Corners		35	42	045	997
Valora		35	60	090	997	Victoria Harbour		35	43	071	571
Van Allens		35	07	065	996	Victoria Hills		35	30	013	541
Van Horne		35	36	020	556	Victoria Mills		35	29	020	543
Vanastra		35	40	040	997	Victoria Mine		35	53	005	580
Vanbrugh		35	47	035	997	Victoria Park		35	43	071	571
VanCamp		35	01	030	996	Victoria Place		35	16	010	530
Vandecar		35	32	002	996	Victoria Point		35	43	052	569
Vandeleur		35	42	015	997	Victoria Road		35	16	010	530
Vandorf		35	19	044	535	Victoria Springs		35	15	015	529
Vanessa		35	28	052	547	Victoria Square		35	19	036	535
Vanier		35	06	008	505	Victoria Village		35	07	065	996
Vankleek Hill		35	02	010	996	Victoria Village		35	20	005	535
Vankleek Hill Station		35	02	010	996	Victory Grove		35	16	010	530

Tableau 8 Index des noms de localité et code de subdivision de recensement correspondant, selon la province et le territoire, 2011 (suite)

Nom de localité	Genre de SDR	PR	DR	SDR	RMR / AR / ZIM	Nom de localité	Genre de SDR	PR	DR	SDR	RMR / AR / ZIM
Ontario (suite)						Wagaming		35	58	090	996
Victory Hill		35	06	008	505	Wagarville		35	10	035	997
Vienna		35	34	005	996	Wagram		35	23	050	997
Vieux-Fort		35	54	094	997	Wahawin		35	44	027	997
View Lake		35	16	010	530	Wahnapiatae		35	53	005	580
Viewlake		35	18	020	996	Wahnapiitei 11	IRI	35	53	040	580
Vigo		35	43	009	568	Wahnekewaning Beach		35	43	068	996
Villa Nova		35	28	052	547	Wahta		35	44	071	999
Village à Breault		35	54	020	584	Wahta Mohawk Territory	IRI	35	44	071	999
Village Boise		35	06	008	505	Wahwashkesh		35	49	039	997
Village Lanthier		35	02	010	996	Wainfleet	TP	35	26	014	539
Village Meadows		35	15	015	529	Waldau		35	30	020	996
Villiers		35	15	005	529	Waldemar		35	22	008	996
Vimy Ridge		35	56	014	997	Walden		35	53	005	580
Vine		35	43	017	568	Walden Place		35	38	040	997
Vinegar Hill		35	01	030	996	Waldhof		35	60	090	997
Vinegar Hill		35	19	036	535	Walford		35	52	023	997
Vineland		35	26	057	539	Walford Station		35	52	023	997
Vineland Station		35	26	057	539	Walker Lake		35	44	027	997
Vinemount		35	25	005	537	Walker Woods		35	38	040	997
Vinette		35	02	036	505	Walkers		35	39	047	555
Violet		35	11	005	521	Walkers Point		35	44	053	997
Violet Hill		35	22	012	535	Walkerton		35	41	032	998
Virgil		35	26	047	539	Walkerville		35	37	039	559
Virgin Lake		35	47	008	997	Wallace		35	31	040	997
Virginia		35	19	070	535	Wallace		35	48	001	997
Virginia Beach		35	19	070	535	Wallace Heights		35	48	044	575
Virginiatown		35	54	058	998	Wallace Point		35	15	005	529
Virginiatown - Kearns		35	54	058	998	Wallaceburg		35	36	020	556
Viscount Alexander Park		35	06	008	505	Wallacetown		35	34	030	996
Vista Heights		35	21	005	535	Wallbridge		35	12	015	522
Vittoria		35	28	052	547	Wallenstein		35	23	033	997
Vivian		35	19	044	535	Walls		35	49	014	997
Vosburg		35	36	020	556	Walnut		35	38	015	997
Vroomanton		35	18	039	996	Walpole Island		35	38	004	997
Vydon Acres		35	06	008	505	Walpole Island 46	IRI	35	38	004	997
Vyner		35	38	030	562	Walsingham		35	28	052	547
Waba		35	47	003	997	Walters Falls		35	42	037	996
Wabaseemoong	IRI	35	60	061	998	Walton		35	40	050	998
Wabash		35	36	020	556	Wamsley		35	58	001	595
Wabaskang		35	60	090	997	Wanda		35	57	095	996
Wabaskang Lake		35	60	090	997	Waneeta Beach		35	34	010	996
Wabaskang 21	IRI	35	60	084	999	Wanikewin		35	49	096	997
Wabigoon		35	60	090	997	Wanstead		35	38	035	996
Wabigoon Lake 27	IRI	35	60	057	999	Wanup		35	53	005	580
Wabi-Kon		35	48	069	997	Wapekeka 1		35	60	090	997
Wabos		35	57	095	996	Wapekeka 2	IRI	35	60	088	999
Wabozominissing		35	51	043	998	Warburton		35	07	021	996
Wabun Camp		35	48	069	997	Wardsville		35	39	005	996
Waddington Beach		35	43	023	996	Wareham		35	42	015	997
Wade		35	60	090	997	Warina		35	01	042	996
Wade Corners		35	14	004	997	Warings Corner		35	13	020	997
Wade's Landing		35	49	071	996	Warkworth		35	14	045	997

Tableau 8 Index des noms de localité et code de subdivision de recensement correspondant, selon la province et le territoire, 2011 (suite)

Nom de localité	Genre de SDR	PR	DR	SDR	RMR / AR / ZIM	Nom de localité	Genre de SDR	PR	DR	SDR	RMR / AR / ZIM
Ontario (suite)						Websterville		35	43	005	996
Warminster		35	43	023	996	Wees Beach		35	38	030	562
Warneford		35	58	075	998	Weidmann		35	38	016	996
Warner		35	26	021	996	Weissenburg		35	30	035	541
Warner Bay		35	41	069	997	Welbeck		35	42	004	997
Warner Point		35	41	069	997	Welcome		35	14	020	528
Warren		35	52	013	996	Weldon Shore		35	16	010	530
Warsaw		35	15	023	529	Welling	CY	35	26	032	539
Wartburg		35	31	030	996	Welland South		35	26	032	539
Warwick	TP	35	38	043	997	Wellandport		35	26	021	996
Wasaga Beach	T	35	43	064	996	Wellburn		35	39	027	555
Washagami		35	52	093	996	Weller		35	10	010	521
Washago		35	43	015	996	Weller Park		35	26	053	539
Washburn		35	10	010	521	Wellesley	TP	35	30	027	996
Washburn Island		35	16	010	530	Wellington		35	13	020	997
Washburns Corners		35	07	021	996	Wellington		35	23	025	531
Washington		35	32	045	996	Wellington		35	23	050	997
Wasing		35	48	031	996	Wellington North	TP	35	23	050	997
Watabeag		35	56	014	997	Wellman		35	12	020	996
Watcomb		35	60	090	997	Welsh		35	09	001	997
Watercombe		35	11	015	997	Welsh		35	56	031	997
Waterdown		35	25	005	537	Wemyss		35	09	015	997
Waterdown North		35	25	005	537	Wendake Beach		35	43	068	996
Waterfall		35	52	093	996	Wendigo Lake		35	54	094	997
Waterford		35	28	052	547	Wendover		35	02	023	996
Waterloo	CY	35	30	016	541	Werner Lake		35	60	090	997
Waterton		35	07	021	996	Weslemkoon		35	11	035	997
Watford		35	38	043	997	Wesley		35	11	030	996
Watsons		35	16	010	530	Wesley		35	22	010	996
Watson's Corners		35	09	039	997	Wesley Corners		35	19	044	535
Wattenwyle		35	49	096	997	Wesleyville		35	14	020	528
Watterson Corners		35	06	008	505	West Arm		35	52	004	996
Waubamuk		35	49	031	998	West Bay		35	51	045	998
Waubashene		35	43	071	571	West Becher		35	38	003	562
Waubuno		35	38	003	562	West Brant		35	29	006	543
Waudby		35	42	004	997	West Carleton		35	06	008	505
Waupoos		35	13	020	997	West Corners		35	14	045	997
Waupoos East		35	13	020	997	West Deane Park		35	20	005	535
Waupoos Island		35	13	020	997	West Elgin	MU	35	34	042	997
Wavecrest		35	26	003	539	West Essa		35	43	021	996
Wavell		35	56	014	997	West Flamborough		35	25	005	537
Waverley		35	43	071	571	West Fort William		35	58	004	595
Waverly Beach		35	26	003	539	West Franklin		35	19	054	535
Wawa	MU	35	57	076	998	West Garafraxa		35	23	025	531
Wawaitin Falls		35	56	027	586	West Gravenhurst		35	44	002	997
Wawakapewin (Long Dog Lake)	IRI	35	60	100	999	West Grey	MU	35	42	004	997
Wawbewawa		35	54	054	997	West Guilford		35	46	024	997
Wayland		35	52	093	996	West Gwillimbury		35	43	014	535
Weagamow Lake		35	60	059	999	West Hawkesbury		35	02	010	996
Weagamow Lake 87	IRI	35	60	059	999	West Hill		35	20	005	535
Webbwood		35	52	023	997	West Humber Estates		35	20	005	535
Webequie	IRI	35	60	079	998	West Huntingdon		35	12	026	996
Webster		35	60	090	997	West Huntingdon Station		35	12	026	996

Tableau 8 Index des noms de localité et code de subdivision de recensement correspondant, selon la province et le territoire, 2011 (suite)

Nom de localité	Genre de SDR	PR	DR	SDR	RMR / AR / ZIM	Nom de localité	Genre de SDR	PR	DR	SDR	RMR / AR / ZIM
Ontario (suite)						Whipporwill		35	41	069	997
West Lake		35	13	020	997	Whiskey Harbour		35	41	069	997
West Lincoln	TP	35	26	021	996	Whitby	T	35	18	009	532
West Lorne		35	34	042	997	Whitchurch-Stouffville	T	35	19	044	535
West Luther		35	23	050	997	White		35	60	090	997
West Lynde		35	18	009	532	White Hills		35	39	036	555
West McGillivray		35	39	041	996	White Lake		35	12	026	996
West Monkton		35	31	040	997	White Lake		35	47	003	997
West Montrose		35	30	035	541	White Oak		35	39	036	555
West Nipissing		35	48	055	997	White Oaks Village		35	28	018	996
West Nipissing / Nipissing Ouest	M	35	48	055	997	White Pigeon		35	26	043	539
West Nissouri		35	39	027	555	White River	TP	35	57	091	998
West Osgoode		35	06	008	505	White Rose		35	19	046	535
West Perth	MU	35	31	025	997	White Sand Lake		35	58	090	996
West River		35	52	093	996	White Trailer Park		35	38	035	996
West Riverside		35	56	066	998	Whitebread		35	36	020	556
West Wawanosh		35	40	063	998	Whitechurch		35	41	015	998
West Williams		35	39	041	996	Whitedog		35	60	061	998
Westboro		35	06	008	505	Whitefish		35	53	005	580
Westbrook		35	10	010	521	Whitefish Bay		35	60	004	998
Westbrook Heights		35	10	010	521	Whitefish Bay 32A	IRI	35	60	004	998
Westcliffe Estates		35	06	008	505	Whitefish Bay 33A	IRI	35	60	005	999
Westdale		35	25	005	537	Whitefish Bay 34A	IRI	35	60	083	999
Western Hill		35	26	053	539	Whitefish Falls		35	52	093	996
Westfield		35	40	055	998	Whitefish Lake 6	IRI	35	52	051	580
Westford		35	41	004	998	Whitefish River (Part) 4	IRI	35	51	040	998
Westleys Point		35	01	005	996	Whitefish River (Part) 4		35	52	093	996
Westmeath		35	47	056	997	Whitehall		35	49	012	997
Westminster		35	02	023	996	Whitehaven		35	06	008	505
Westminster		35	39	036	555	Whites		35	34	020	555
Westmount		35	15	014	529	Whites Junction		35	23	043	997
Westmount		35	20	005	535	Whitesand	IRI	35	58	097	998
Westmount		35	30	016	541	Whiteside		35	44	053	997
Westmount		35	32	004	546	Whitestone	MU	35	49	039	997
Westmount		35	39	036	555	Whitevale		35	18	001	535
Weston		35	20	005	535	Whitewater Region	TP	35	47	056	997
Westover		35	25	005	537	Whitewood Grove		35	54	034	996
Westplain		35	11	015	997	Whitfield		35	22	016	996
Westport	VL	35	07	033	997	Whitney		35	48	001	997
Westport		35	07	040	997	Whittington		35	22	008	996
Westree		35	52	093	996	Wiarton		35	41	055	997
Westview		35	14	045	997	Wick		35	18	039	996
Westwood		35	06	008	505	Wickham Cove		35	41	024	998
Westwood		35	15	003	996	Wicklow		35	14	024	996
Wexford		35	07	004	997	Wights Corners		35	07	042	996
Wexford		35	20	005	535	Wigle		35	37	003	557
Wexford Heights		35	20	005	535	Wikwemikong		35	51	043	998
Whalen Corners		35	39	060	996	Wikwemikong Unceded	IRI	35	51	043	998
Whaley's Corner		35	24	015	535	Wikwemikonsing		35	51	043	998
Whaley's Corners		35	24	015	535	Wilberforce		35	46	005	997
Whareham		35	42	015	997	Wilberforce		35	47	070	996
Wharnciffe		35	57	095	996	Wilbermere Lake		35	46	005	997
Wheatley		35	36	020	556	Wilbur		35	10	045	997

Tableau 8 Index des noms de localité et code de subdivision de recensement correspondant, selon la province et le territoire, 2011 (suite)

Nom de localité	Genre de SDR	PR	DR	SDR	RMR / AR / ZIM	Nom de localité	Genre de SDR	PR	DR	SDR	RMR / AR / ZIM
Ontario (suite)						Wilton		35	11	005	521
Wilcox Corners		35	26	021	996	Wilton Grove		35	39	036	555
Wilcox Lake		35	19	038	535	Wiltsetown		35	07	042	996
Wilcox Lake		35	42	015	997	Wiltshire Park		35	38	030	562
Wild Goose		35	58	028	595	Winchelsea		35	40	005	997
Wild Goose Lake		35	58	075	998	Winchester		35	01	030	996
Wildfield		35	21	010	535	Winchester Springs		35	01	030	996
Wildrose Trailer Court		35	58	090	996	Windermere		35	44	053	997
Wildwood		35	24	015	535	Windfall		35	32	045	996
Wilfrid		35	18	039	996	Windfall		35	37	003	557
Wilgar		35	56	092	997	Windham Centre		35	28	052	547
Wilkesport		35	38	003	562	Windsor	CY	35	37	039	559
Wilkinson		35	10	035	997	Windsor		35	37	048	559
Willard Lake		35	60	090	997	Windsor Heights		35	07	015	512
Willetsholme		35	10	010	521	Windsor Park Village		35	06	008	505
Williams Lake		35	42	037	996	Windsor-Walkerville		35	37	039	559
Williams Point		35	18	020	996	Windward Sands		35	15	015	529
Williamsburg		35	01	020	997	Windy Lake		35	53	005	580
Williamsburg		35	30	013	541	Windy Point		35	59	090	998
Williamsburgh		35	01	020	997	Winfield		35	23	033	997
Williamsford		35	42	037	996	Winger		35	26	014	539
Williamspoint		35	44	042	998	Wingham		35	40	055	998
Williamstown		35	01	005	996	Wingham Junction		35	40	050	998
Williamsville		35	38	004	997	Wingle		35	47	020	998
Williscroft		35	41	043	997	Wings		35	56	031	997
Willisville		35	52	093	996	Winisk		35	60	090	997
Willisville & Whitefish Falls		35	52	093	996	Winona		35	25	005	537
Willow Bay		35	26	014	539	Winona Park		35	25	005	537
Willow Beach		35	19	070	535	Winslow		35	26	021	996
Willow Beach		35	37	028	559	Winston Park		35	20	005	535
Willow Beach		35	44	053	997	Winterbourne		35	30	035	541
Willow Glen		35	16	010	530	Winthrop		35	40	040	997
Willow Grove		35	28	018	996	Wisbeach		35	38	043	997
Willow Grove		35	31	025	997	Wisemans Corners		35	49	024	998
Willow Lake		35	32	038	996	Woburn		35	20	005	535
Willow Point		35	14	004	997	Wodehouse		35	42	015	997
Willowbank		35	07	021	996	Woermke		35	47	035	997
Willowdale		35	20	005	535	Woitto		35	47	070	996
Willowood		35	37	028	559	Wolfe		35	47	020	998
Willroy		35	58	066	998	Wolfe Island		35	10	005	521
Wilmer		35	10	020	521	Wolfe Lake		35	49	071	996
Wilmot	TP	35	30	020	996	Wolford		35	07	052	997
Wilmot Centre		35	30	020	996	Wolford Centre		35	07	052	997
Wilmot Creek		35	18	017	532	Wolford Chapel		35	07	052	997
Wilno		35	47	030	997	Wolftown		35	47	043	997
Wilson		35	47	008	997	Wollaston	TP	35	12	054	997
Wilson		35	54	042	997	Wollaston		35	12	058	998
Wilson Heights		35	20	005	535	Wolseley		35	42	053	566
Wilson Point		35	43	015	996	Wolseley Bay		35	48	055	997
Wilson's Landing		35	48	019	996	Wolverine Beach		35	44	065	997
Wilsonville		35	28	052	547	Wolverton		35	32	045	996
Wilsonwood		35	36	020	556	Woman River		35	52	093	996
Wilstead		35	07	021	996	Wood		35	59	040	997

Tableau 8 Index des noms de localité et code de subdivision de recensement correspondant, selon la province et le territoire, 2011 (suite)

Nom de localité	Genre de SDR	PR	DR	SDR	RMR / AR / ZIM	Nom de localité	Genre de SDR	PR	DR	SDR	RMR / AR / ZIM
Ontario (suite)						Wyebridge		35	43	068	996
Wood Landing		35	44	065	997	Wyecombe		35	28	052	547
Woodbine Gardens		35	20	005	535	Wyevale		35	43	068	996
Woodbine Heights		35	20	005	535	Wylie		35	47	090	996
Woodbridge		35	19	028	535	Wymbolwood Beach		35	43	068	996
Woodburn		35	10	010	521	Wyndham Hills		35	29	006	543
Woodburn		35	25	005	537	Wynhurst Beach		35	19	070	535
Woodford		35	42	047	996	Wyoming		35	38	035	996
Woodgreen		35	39	005	996	Wyse		35	48	094	996
Woodham		35	40	005	997	Yankee Bonnet		35	15	014	529
Woodhill		35	21	010	535	Yarker		35	11	030	996
Woodhouse Acres		35	28	052	547	Yarmouth		35	34	020	555
Woodington		35	44	053	997	Yarmouth Centre		35	34	020	555
Woodland		35	14	045	997	Yatton		35	23	033	997
Woodland		35	38	030	562	Yawkey		35	37	039	559
Woodland Acres		35	15	015	529	Ycliff		35	60	090	997
Woodland Beach		35	43	068	996	Yearley		35	44	042	998
Woodlands		35	10	010	521	Yearly		35	44	042	998
Woodlawn		35	06	008	505	Yellek		35	48	094	996
Woodlawn Park		35	28	018	996	Yelverton		35	16	010	530
Woodpark		35	06	008	505	Yeovil		35	42	005	997
Woodridge		35	06	008	505	Yerexville		35	13	020	997
Woodridge		35	07	014	512	Yonde		35	60	090	997
Woodridge Court		35	47	003	997	Yonge Mills		35	07	017	996
Woodrous		35	13	020	997	Yongehurst		35	19	038	535
Woodrow Beach		35	38	030	562	York		35	12	015	522
Woodrowe Shores		35	38	030	562	York		35	19	054	535
Woods		35	49	036	998	York		35	20	005	535
Woods Bay		35	49	005	997	York		35	28	018	996
Woods Landing		35	10	010	521	York Height		35	20	005	535
Woodside		35	22	012	535	York Mills		35	20	005	535
Woodstock	CY	35	32	042	544	York River		35	12	076	997
Woodvale		35	06	008	505	Yorkville		35	20	005	535
Woodview		35	15	005	529	Young's Cove		35	15	015	529
Woodview		35	15	037	997	Youngs Harbour		35	19	070	535
Woodville		35	13	020	997	Youngs Point		35	15	015	529
Woodville		35	16	010	530	Youngstown		35	15	015	529
Woodward		35	44	053	997	Youngsville		35	32	027	996
Wooler		35	12	015	522	Ypres		35	43	021	996
Woollings Spur		35	54	094	997	Yule		35	07	052	997
Woolwich	TP	35	30	035	541	Zadow		35	47	035	997
Worthington		35	53	005	580	Zarn		35	60	090	997
Worthington		35	59	040	997	Zealand		35	10	035	997
Wrightmans Corners		35	39	047	555	Zenda		35	32	012	996
Wrigley Corners		35	30	004	541	Zepf's Subdivision		35	41	024	998
Wroxeter		35	40	046	997	Zephyr		35	18	029	535
Wunnumin 1	IRI	35	60	085	998	Zeta		35	54	094	997
Wunnumin 2		35	60	090	997	Zhiibaahaasing 19 (Cockburn Island 19)		35	51	034	999
Wunnumin Lake		35	60	090	997	Zhiibaahaasing 19A					
Wurtele		35	56	092	997	(Cockburn Island 19A)	IRI	35	51	100	999
Wyandot		35	23	033	997	Zimmerman		35	24	002	537
Wyborn		35	56	076	998	Zion		35	14	020	528
Wychwood Park		35	20	005	535	Zion		35	15	005	529
						Zion		35	16	010	530

Tableau 8 Index des noms de localité et code de subdivision de recensement correspondant, selon la province et le territoire, 2011 (suite)

Nom de localité	Genre de SDR	PR	DR	SDR	RMR / AR / ZIM	Nom de localité	Genre de SDR	PR	DR	SDR	RMR / AR / ZIM
Ontario (fin)						Ziska		35	44	053	997
						Zone		35	36	020	556
						Zorra	TP	35	32	027	996
Zion		35	40	063	998	Zorra Station		35	32	027	996
Zion		35	42	004	997	Zuber Corners		35	30	035	541
Zion		35	42	053	566						
Zion Hill		35	12	005	522	Zurich		35	40	010	997
Zion Line		35	47	056	997						

Tableau 8 Index des noms de localité et code de subdivision de recensement correspondant, selon la province et le territoire, 2011 (suite)

Nom de localité	Genre de SDR	PR	DR	SDR	RMR / AR / ZIM	Nom de localité	Genre de SDR	PR	DR	SDR	RMR / AR / ZIM
Manitoba						Auglen Park		46	01	071	997
Aghaming		46	19	045	998	Austin		46	08	045	997
Albert	RM	46	05	058	999	Aweme		46	07	038	997
Albert Beach		46	01	071	997	Babcock		46	04	063	998
Alexander	RM	46	01	071	997	Back		46	23	062	999
Alexander		46	07	057	610	Bacon Ridge		46	17	026	997
Algar		46	06	015	997	Baden		46	19	045	998
Algonquin Park		46	11	040	602	Badger		46	01	039	997
All Seasons Estates		46	11	040	602	Bagot		46	08	045	997
Allegra		46	01	057	997	Bakers Narrows		46	21	078	998
Almdals Cove		46	13	056	602	Balaton Beach		46	18	071	998
Alonsa	RM	46	17	026	997	Baldur		46	04	057	999
Alpine		46	20	041	998	Baldy		46	21	078	998
Altamont		46	04	063	998	Balmoral		46	14	036	996
Altberghal		46	03	036	998	Balmy Beach		46	05	070	997
Altona	T	46	03	040	998	Balsam Bay		46	13	056	602
Amaranth		46	17	026	997	Balsam Harbour		46	13	056	602
Ameer		46	15	073	997	Baragar		46	07	060	610
Amery		46	23	022	999	Barkfield		46	02	032	997
Anama Bay		46	19	062	999	Barnsley		46	03	072	997
Angusville		46	16	019	998	Barrier Bay		46	01	094	997
Anola		46	12	047	602	Barrows		46	19	045	998
Arbakka		46	01	035	997	Basswood		46	15	027	997
Arborg	T	46	18	074	998	Batchelar Subdivision		46	21	052	998
Archie	RM	46	15	046	998	Bay Shore Heights		46	18	031	997
Arden		46	08	054	998	Bayend		46	17	026	997
Argue		46	05	061	998	Baynham		46	01	039	997
Argyle	RM	46	04	057	999	Beach Junction		46	11	040	602
Argyle		46	14	036	996	Beaconia		46	13	056	602
Arizona		46	08	045	997	Bear Paw Estates		46	01	071	997
Armstrong	RM	46	18	037	997	Beaudry		46	10	043	996
Armstrongs Point		46	11	040	602	Beaumont		46	11	040	602
Arnaud		46	02	025	997	Beausejour	T	46	12	056	997
Arnes		46	18	031	997	Beaver		46	08	045	997
Arnot		46	22	046	997	Beaver Creek		46	19	045	998
Arrow River		46	15	041	998	Bede		46	05	058	999
Arthur	RM	46	05	050	998	Bedford		46	01	039	997
Asham Point		46	17	026	997	Bélair		46	01	071	997
Ashbury		46	07	057	610	Belair Properties		46	01	071	997
Ashern		46	18	057	998	Belcher		46	23	062	999
Ashville		46	17	053	998	Bellevue		46	06	015	997
Asinkaanumevatt		46	19	045	998	Bellsite		46	20	055	999
Askikkapit		46	22	046	997	Belmont		46	05	076	997
Aspen Park		46	18	031	997	Bénard		46	10	043	996
Assinweetasataypawin		46	19	045	998	Bender		46	18	037	997
Assiniboia		46	11	040	602	Benito	VL	46	20	043	999
Assiniboia		46	11	042	602	Benyks Point		46	19	045	998
Assiniboine Gardens		46	07	062	610	Berens River		46	19	045	998
Assiniview Park		46	07	062	610	Berens River 13	IRI	46	19	077	998
Athapap		46	21	078	998	Beresford		46	07	057	610
Atik		46	21	078	998	Beresford Lake		46	19	045	998
Atikameg Lake		46	21	078	998	Bergen		46	14	015	602
Aubigny		46	03	065	997	Berlo		46	18	031	997

Tableau 8 Index des noms de localité et code de subdivision de recensement correspondant, selon la province et le territoire, 2011 (suite)

Nom de localité	Genre de SDR	PR	DR	SDR	RMR / AR / ZIM	Nom de localité	Genre de SDR	PR	DR	SDR	RMR / AR / ZIM
Manitoba (suite)						Bowers Trailer Park		46	09	024	996
Bernic Lake		46	19	045	998	Bowman	VL	46	20	052	999
Bernice		46	05	058	999	Boyd		46	22	046	997
Berry Bay		46	21	071	998	Bradwardine		46	07	075	997
Bethany		46	15	073	997	Braeside		46	11	040	602
Betula Lake		46	01	094	997	Brainerd		46	13	056	602
Beulah		46	15	041	998	Brandon	CY	46	07	062	610
Bield		46	16	045	999	Brandon Hills		46	07	060	610
Bifrost	RM	46	18	071	998	Brandon Hill's Estates Trailer Court		46	07	045	996
Big Black River		46	19	045	998	Brandon North		46	07	071	610
Big Eddy		46	21	052	998	Breezy Point		46	13	043	996
Big Island		46	21	078	998	Brenda	RM	46	05	043	998
Big Island Lake		46	21	078	998	Brereton Lake		46	01	094	997
Big Island Landing		46	01	094	997	Brewster Bay		46	18	031	997
Big Whiteshell Lake		46	01	094	997	Bridgar		46	22	046	997
Big Woody		46	20	041	998	Briggs Spur		46	20	032	998
Binney		46	04	033	998	Bright Oaks		46	11	040	602
Binscarth	VL	46	16	029	999	Brightstone		46	01	057	997
Birch Bay		46	18	060	998	Bristol		46	02	041	996
Birch River		46	20	055	999	Broad Valley		46	18	068	998
Birchview		46	17	057	998	Brochet		46	23	062	999
Birchwood		46	11	040	602	Brochet 197	IRI	46	23	065	999
Bird		46	23	027	999	Brokenhead	RM	46	12	054	997
Bird River		46	01	071	997	Brokenhead 4	IRI	46	13	062	602
Birdinia		46	17	026	997	Brokenhead Reserve		46	13	062	602
Birds Hill		46	13	032	602	Bronx		46	11	040	602
Birdtail		46	16	017	998	Brookdale		46	07	065	997
Birdtail Creek 57	IRI	46	15	042	999	Brookfield		46	01	046	998
Birdtail Sioux		46	15	042	999	Brooklands		46	11	040	602
Birnie		46	15	078	998	Broomhill		46	05	058	999
Birtle	RM	46	15	055	999	Brown		46	03	047	998
Birtle	T	46	15	057	999	Bruce Park		46	11	040	602
Bissett		46	19	045	998	Brumlie		46	15	033	997
Black Bear		46	01	057	997	Brunkild		46	10	035	602
Black Point Subdivision		46	18	091	999	Bruxelles		46	04	063	998
Black River 9	IRI	46	19	054	998	Bryd		46	15	061	998
Blackdale		46	14	036	996	Budd		46	21	078	998
Blacks Point		46	18	091	999	Buffalo Point		46	01	070	998
Blanshard	RM	46	15	033	997	Buffalo Point 36	IRI	46	01	070	998
Bloodvein		46	19	052	998	Bullhead		46	19	045	998
Bloodvein 12	IRI	46	19	052	998	Bunclody		46	07	045	996
Bloom		46	09	024	996	Burnside		46	09	024	996
Bluff Creek		46	17	026	997	Butler		46	06	023	998
Blumenfeld		46	03	047	998	Button		46	21	078	998
Blumengart		46	03	036	998	Bylot		46	23	062	999
Blumenort		46	02	041	996	Cabot		46	10	043	996
Blumenort		46	03	036	998	Caddy Lake		46	01	094	997
Blumenort South		46	03	036	998	Cadurcis		46	15	027	997
Boggy Creek		46	16	049	998	Calders Dock		46	19	045	998
Boissevain	T	46	05	033	998	Caliento		46	01	035	997
Bonnets Oaks		46	01	057	997	Calrin		46	10	043	996
Boulton		46	16	038	999	Cameron		46	05	050	998
Boundary Park		46	18	034	996	Cameron	RM	46	05	061	998

Tableau 8 Index des noms de localité et code de subdivision de recensement correspondant, selon la province et le territoire, 2011 (suite)

Nom de localité	Genre de SDR	PR	DR	SDR	RMR / AR / ZIM	Nom de localité	Genre de SDR	PR	DR	SDR	RMR / AR / ZIM
Manitoba (suite)						Clearwater Lake		46	21	078	998
Camp Arnes		46	18	031	997	Clematis		46	18	037	997
Camp Morton		46	18	031	997	Cloverdale		46	13	043	996
Campbell's Trailer Court		46	07	060	610	Cloverleaf		46	12	054	997
Camper		46	18	060	998	Colby		46	08	059	998
Camperville		46	19	045	998	Cold Lake		46	21	078	998
Canterbury Park		46	11	040	602	Coldwell	RM	46	18	044	998
Canupawakpa Dakota						Comeau		46	17	026	997
First Nation (Oak Lake 59)	IRI	46	06	029	997	Conlin Lake Camp		46	22	046	997
Carberry	T	46	07	068	997	Contour		46	01	043	997
Carberry Junction		46	07	068	997	Cooks Creek		46	12	047	602
Carberry Junction		46	15	018	997	Cordova		46	15	023	997
Cardale		46	15	033	997	Cormorant		46	21	078	998
Cardinal		46	04	063	998	Cornwallis	RM	46	07	060	610
Carey		46	02	032	997	Cotes Landing		46	21	078	998
Caribou Landing		46	19	045	998	Cottonwoods		46	07	060	610
Carlowrie		46	02	025	997	Coulter		46	05	050	998
Carman	T	46	03	074	998	Cowan		46	20	032	998
Carman Junction		46	11	040	602	Cracknell		46	16	038	999
Carnegie		46	07	075	997	Craigsford		46	20	037	998
Carrick		46	01	039	997	Cranberry Portage		46	21	052	998
Carroll		46	07	045	996	Crandall		46	15	041	998
Cartier	RM	46	10	043	996	Crane River		46	19	045	998
Cartwright	VL	46	04	053	999	Crane River 51	IRI	46	19	068	998
Caye		46	08	045	997	Crang's Trailer Court		46	07	060	610
Cayer		46	17	026	997	Cranmer		46	05	043	998
Centennial		46	07	062	610	Crawford Park		46	15	095	997
Centennial		46	11	040	602	Crescent Bay		46	01	057	997
Chalet Beach		46	13	043	996	Crescent Cove Beach		46	17	045	998
Channing		46	21	064	998	Crescent Park		46	11	040	602
Charlebois		46	23	062	999	Crescentwood		46	11	040	602
Charles		46	21	078	998	Crestview		46	11	040	602
Charleswood		46	11	040	602	Crestview		46	20	041	998
Chater		46	07	060	610	Crocus		46	15	073	997
Chatfield		46	18	037	997	Croll		46	05	031	998
Chemawawin 2	IRI	46	21	029	999	Cromarty		46	23	062	999
Chemawawin 3	IRI	46	19	082	999	Cromer		46	06	023	998
Cherry Point		46	06	015	997	Cromwell		46	12	054	997
Chesnaye		46	23	062	999	Crooked Turn		46	22	046	997
Childs Lake		46	20	066	999	Cross Lake		46	01	094	997
Chillon		46	15	048	998	Cross Lake		46	22	046	997
Chimo Resort		46	07	075	997	Cross Lake		46	22	052	998
Chisel Lake		46	21	071	998	Cross Lake 19	IRI	46	22	051	998
Chortitz		46	03	047	998	Cross Lake 19A	IRI	46	22	052	998
Chumah		46	15	036	998	Cross Lake 19B		46	22	046	997
Churchill	T	46	23	056	998	Cross Lake 19C		46	22	046	997
Churchill 1	IRI	46	23	058	998	Cross Lake 19E	IRI	46	22	067	998
Clandeboye		46	13	043	996	Crystal City	VL	46	04	046	999
Clanwilliam		46	15	073	997	Culross		46	09	017	997
Clanwilliam	RM	46	15	091	998	Culver		46	01	043	997
Clarkleigh		46	18	044	998	Curtis		46	09	024	996
Claw Lake		46	21	078	998	Cutts		46	17	034	998
Clear Springs		46	02	044	605	Cypress River		46	08	042	998
Clearwater		46	04	039	998						

Tableau 8 Index des noms de localité et code de subdivision de recensement correspondant, selon la province et le territoire, 2011 (suite)

Nom de localité	Genre de SDR	PR	DR	SDR	RMR / AR / ZIM	Nom de localité	Genre de SDR	PR	DR	SDR	RMR / AR / ZIM
Manitoba (suite)						Division No. 3		46	03	062	998
Dacotah		46	10	043	996	Division No. 4		46	04	039	998
Dakota Crossing		46	11	040	602	Division No. 5		46	05	037	999
Dakota Plains		46	09	026	999	Division No. 6		46	06	028	998
Dakota Plains 6A	IRI	46	09	026	999	Division No. 7		46	07	060	610
Dakota Tipi		46	09	027	999	Division No. 8		46	08	059	998
Dakota Tipi 1	IRI	46	09	027	999	Division No. 9		46	09	024	996
Dallas		46	19	059	998	Division No. 10		46	10	035	602
Dallas/Red Rose		46	19	045	998	Division No. 11		46	11	040	602
Dalny		46	05	050	998	Division No. 12		46	12	047	602
Daly	RM	46	07	075	997	Division No. 13		46	13	056	602
Daly Beach		46	07	075	997	Division No. 14		46	14	031	996
Dand		46	05	037	999	Division No. 15		46	15	064	997
Darlingford		46	04	033	998	Division No. 16		46	16	038	999
Darwin		46	01	046	998	Division No. 17		46	17	048	998
Dauphin	RM	46	17	048	998	Division No. 17, Unorganized	NO	46	17	092	997
Dauphin	CY	46	17	050	998	Division No. 18		46	18	037	997
Dauphin Beach		46	17	045	998	Division No. 18, Unorganized, East Part	NO	46	18	091	999
Dauphin River		46	19	045	998	Division No. 18, Unorganized, West Part	NO	46	18	093	999
Dauphin River		46	19	062	999	Division No. 19		46	19	045	998
Dauphin River 48A	IRI	46	19	062	999	Division No. 19, Unorganized	NO	46	19	045	998
Davidson's Trailer Court		46	01	057	997	Division No. 20		46	20	037	998
Davis Point		46	18	060	998	Division No. 20, Unorganized, North Part	NO	46	20	069	999
Dawson Bay		46	19	045	998	Division No. 20, Unorganized, South Part	NO	46	20	066	999
De Salaberry	RM	46	02	032	997	Division No. 21		46	21	078	998
Deacon		46	12	047	602	Division No. 21, Unorganized	NO	46	21	078	998
Deacons Corner		46	12	047	602	Division No. 22		46	22	050	998
Decimal		46	01	094	997	Division No. 22, Unorganized	NO	46	22	046	997
Decker		46	15	036	998	Division No. 23		46	23	062	999
Deepdale		46	16	049	998	Division No. 23, Unorganized	NO	46	23	062	999
Deer		46	08	045	997	Dog Creek		46	18	055	998
Deer Lodge		46	11	040	602	Dog Creek 46	IRI	46	18	055	998
Deerhorn		46	18	052	997	Dolly Bay		46	18	057	998
Deerwood		46	03	058	998	Domain		46	10	035	602
Deleau		46	06	015	997	Dominion City		46	02	025	997
Deloraine	T	46	05	039	998	Dorothy Lake		46	01	094	997
Delta		46	09	024	996	Douglas		46	07	071	610
Delta Beach		46	09	024	996	Douglas Station		46	07	071	610
Denbeigh Point		46	19	082	999	Downtown		46	11	040	602
Denbow		46	06	015	997	Drifting River		46	17	053	998
Dencross		46	12	054	997	Dropmore		46	16	038	999
Dennis Lake		46	18	037	997	Dry River		46	04	057	999
Dering		46	21	078	998	Drybrough		46	23	062	999
Diamond		46	11	042	602	Duck Bay		46	19	045	998
Diamond Drive		46	09	024	996	Duck Lake Post		46	23	062	999
Dickstone		46	21	078	998	Duck River		46	20	032	998
Digges		46	23	062	999	Dufault Lake		46	18	057	998
Ditch Lake		46	15	091	998	Dufferin	RM	46	03	072	997
Division No. 1		46	01	043	997	Duffresne		46	02	069	602
Division No. 1, Unorganized	NO	46	01	094	997	Dufrost		46	02	032	997
Division No. 2		46	02	041	996						

Tableau 8 Index des noms de localité et code de subdivision de recensement correspondant, selon la province et le territoire, 2011 (suite)

Nom de localité	Genre de SDR	PR	DR	SDR	RMR / AR / ZIM	Nom de localité	Genre de SDR	PR	DR	SDR	RMR / AR / ZIM
Manitoba (suite)						Endcliffe		46	16	038	999
Dugald		46	12	047	602	Erickson	T	46	15	093	999
Dundonald		46	09	024	996	Eriksdale	RM	46	18	052	997
Dunlop		46	22	046	997	Erinview		46	14	031	996
Dunnottar	VL	46	13	049	996	Ethelbert	RM	46	17	063	999
Dunnottar		46	19	045	998	Ethelbert	VL	46	17	067	999
Dunrea		46	05	070	997	Ewart		46	06	023	998
Durban		46	20	041	998	Exira		46	08	045	997
Dutton		46	17	053	998	Fairfax		46	05	067	997
Dyce		46	21	078	998	Fairfield Park		46	11	040	602
Earchman		46	22	046	997	Fairford		46	18	067	998
East Bay		46	17	076	999	Fairford (Part) 50	IRI	46	18	067	998
East Braintree		46	01	043	997	Fairford (Part) 50	IRI	46	19	060	999
East Elmwood		46	11	040	602	Fairford Reserve		46	18	060	998
East End		46	07	062	610	Fairview		46	07	065	997
East End Industrial Park		46	07	062	610	Falcon Lake		46	01	094	997
East Kildonan		46	11	040	602	Falcon Trailer Village		46	01	094	997
East Kildonan - Transcona		46	11	040	602	Fallison		46	04	039	998
East Selkirk		46	13	056	602	Faloma		46	01	094	997
East Selkirk Station		46	13	056	602	Fannystelle		46	09	017	997
East St. Paul	RM	46	13	032	602	Faulkner		46	18	060	998
Easterville		46	21	029	999	Fay Lake		46	21	078	998
Easterville		46	21	078	998	Ferndale		46	10	035	602
Ebb and Flow		46	17	026	997	Findlay		46	06	015	997
Ebb and Flow 52	IRI	46	17	029	998	Finger		46	21	078	998
Ebor		46	06	023	998	Finns		46	18	071	998
Eclipse		46	17	048	998	Firdale		46	07	065	997
Eddystone		46	17	026	997	Fisher	RM	46	18	068	998
Eden		46	15	078	998	Fisher Bay		46	19	045	998
Eden Lake		46	23	062	999	Fisher Branch		46	18	068	998
Edenburg		46	03	036	998	Fisher River 44	IRI	46	19	056	998
Edillen		46	17	076	999	Fisher River 44A	IRI	46	19	058	999
Edrans		46	07	065	997	Fisher River Cree Nation		46	19	056	998
Edward	RM	46	05	055	999	Fisherton		46	18	068	998
Edwin		46	09	024	996	Fishing River		46	17	048	998
Eight Foot Falls		46	01	094	997	Five Corners		46	03	058	998
Elgin		46	05	067	997	Flee Island		46	09	024	996
Elie		46	10	043	996	Flin Flon		46	21	064	998
Elk Ranch		46	15	078	998	Flin Flon (Part)	CY	46	21	064	998
Elkhorn	VL	46	06	030	997	Flin Flon Junction		46	21	052	998
Ellice	RM	46	15	048	998	Floors		46	15	033	997
Elm Creek		46	09	017	997	Florze		46	01	039	997
Elm Park		46	11	040	602	Foley		46	18	031	997
Elma		46	01	046	998	Forest Grove Trailer Court		46	21	052	998
Elmhurst		46	11	040	602	Fork River		46	17	071	999
Elmwood		46	11	040	602	Forrest		46	07	071	610
Elphinstone		46	15	064	997	Fort Alexander		46	19	045	998
Elton	RM	46	07	071	610	Fort Alexander 3	IRI	46	19	050	998
Elva		46	05	050	998	Fort Churchill		46	23	056	998
Emblem		46	05	061	998	Fort Garry		46	11	040	602
Emerson	T	46	03	033	998	Fort Garry		46	13	043	996
Emerson Junction		46	03	033	998	Fort Garry Industrial Park		46	11	040	602
Emesville		46	13	037	602	Fort Hall		46	23	062	999

Tableau 8 Index des noms de localité et code de subdivision de recensement correspondant, selon la province et le territoire, 2011 (suite)

Nom de localité	Genre de SDR	PR	DR	SDR	RMR / AR / ZIM	Nom de localité	Genre de SDR	PR	DR	SDR	RMR / AR / ZIM
Manitoba (suite)						Glenlea		46	02	075	602
Fort la Reine		46	09	024	996	Glenlochar		46	15	041	998
Fort Richmond		46	11	040	602	Glenmoor		46	13	056	602
Fort Rouge		46	11	040	602	Glenn		46	01	043	997
Fort Whyte		46	11	040	602	Glenora		46	04	057	999
Fortier		46	09	024	996	Glenorchie Trailer Park		46	10	043	996
Fox Lake 2	IRI	46	23	027	999	Glenwood	RM	46	07	051	997
Fox Mine		46	23	062	999	Glenwood		46	07	053	997
Foxwarren		46	15	055	999	Glenwood Trailer Court		46	07	051	997
Framnes		46	18	071	998	Glossop		46	15	064	997
Franklin	RM	46	02	025	997	Gnadenfeld		46	03	036	998
Franklin		46	15	078	998	Gnadenenthal		46	03	036	998
Fraserwood		46	18	037	997	Gods Lake		46	22	046	997
Fredensthal		46	02	025	997	God's Lake 23	IRI	46	22	049	999
Fredensthal West		46	02	025	997	Gods Lake Narrows		46	22	046	997
Freedale		46	17	076	999	Gods River		46	22	046	997
Freshford		46	21	052	998	God's River 86A	IRI	46	22	055	998
Friedensfeld		46	02	041	996	Golden Bay		46	12	054	997
Friedensfeld		46	03	047	998	Golden Oak Cove		46	10	043	996
Friedensfeld West		46	03	047	998	Golden Stream		46	08	059	998
Friedensruh		46	03	047	998	Gonor		46	13	056	602
Fulton		46	09	024	996	Gonor Station		46	13	056	602
Gambler		46	16	025	999	Good Harbour		46	19	045	998
Gambler 63 (Part)	IRI	46	15	049	999	Goodlands		46	05	043	998
Gambler 63 (Part)	IRI	46	16	025	999	Goose Creek		46	23	062	999
Garden City		46	11	040	602	Gordon		46	14	015	602
Garden Grove		46	11	040	602	Goulbourne		46	18	057	998
Garden Hill		46	22	048	999	Grace Lake		46	21	052	998
Garden Hill First Nation	IRI	46	22	048	999	Graham		46	03	062	998
Gardenton		46	01	035	997	Grahamdale	RM	46	18	060	998
Garland		46	17	063	999	Grand Beach		46	19	045	998
Garson		46	12	054	997	Grand Beach Provincial Park		46	19	045	998
Garson Quarry Station		46	12	054	997	Grand Marais		46	13	056	602
Geyser		46	18	071	998	Grand Rapids	T	46	21	025	999
Gilbert Plains	RM	46	17	053	998	Grand Rapids 33	IRI	46	21	027	999
Gilbert Plains	T	46	17	055	998	Grande Pointe		46	02	075	602
Gillam	T	46	23	022	999	Grande-Clairière		46	05	061	998
Gillam	S-É	46	23	025	999	Grandview	RM	46	17	057	998
Gilwell Estates		46	18	031	997	Grandview	T	46	17	060	998
Gimli	RM	46	18	031	997	Grant Park		46	11	040	602
Gimli Industrial Park		46	18	031	997	Granville Lake	S-É	46	23	039	999
Giroux		46	02	057	996	Grass River		46	08	072	998
Glad Lake		46	20	066	999	Gray Development		46	07	060	610
Gladstone	T	46	08	061	998	Graysville		46	03	072	997
Glass		46	12	047	602	Great Falls		46	01	071	997
Glen Bay		46	18	031	997	Green Bay		46	12	054	997
Glen Elmo		46	16	002	999	Green Oak		46	12	054	997
Glenboro	VL	46	07	041	997	Green Ridge		46	02	025	997
Glencairn		46	17	034	998	Greenacres		46	07	062	610
Glencross		46	03	047	998	Greenfarm		46	03	036	998
Glenella	RM	46	08	072	998	Greenland		46	02	057	996
Glenforsa		46	15	064	997	Greenwald		46	13	056	602
Glenlawn		46	11	040	602	Greenway		46	04	057	999

Tableau 8 Index des noms de localité et code de subdivision de recensement correspondant, selon la province et le territoire, 2011 (suite)

Nom de localité	Genre de SDR	PR	DR	SDR	RMR / AR / ZIM	Nom de localité	Genre de SDR	PR	DR	SDR	RMR / AR / ZIM
Manitoba (suite)						Helston		46	08	059	998
Gregg		46	07	065	997	Heming Lake		46	21	078	998
Gregorys Mill		46	05	070	997	Herb Lake		46	21	078	998
Gretna	T	46	03	038	999	Herb Lake Landing		46	21	078	998
Grey	RM	46	09	017	997	Herchmer		46	23	062	999
Grifton		46	17	057	998	Heritage Park		46	11	040	602
Griswold		46	06	015	997	Herriot		46	23	062	999
Grosse Isle		46	14	015	602	Hickey		46	01	039	997
Grund		46	04	057	999	High Bluff		46	09	024	996
Grunthal		46	02	041	996	Highland Glen		46	13	056	602
Gulay's Development		46	14	036	996	Highland Park		46	07	062	610
Gull Harbour		46	18	091	999	Highrock		46	23	062	999
Gull Lake		46	13	056	602	Highrock 199		46	23	062	999
Gunton		46	14	036	996	Highway Gardens Trailer Court		46	13	043	996
Gypsumville		46	18	060	998	Hilbre		46	18	060	998
Hacienda		46	11	042	602	Hillcrest Trailer Park		46	14	036	996
Hadashville		46	01	043	997	Hillsburg	RM	46	16	045	999
Halbstadt		46	03	036	998	Hillside Beach		46	01	071	997
Halcrow		46	21	078	998	Hilltop		46	15	091	998
Halcyon Cove		46	13	056	602	Hilton		46	05	076	997
Halicz		46	17	053	998	Hnausa		46	18	071	998
Hallboro		46	15	018	997	Hochfeld		46	03	047	998
Hamburg		46	03	036	998	Hochstadt		46	02	041	996
Hamilton Heights		46	07	062	610	Hockin		46	22	046	997
Hamiota	RM	46	15	036	998	Hocter		46	01	043	997
Hamiota	T	46	15	038	998	Hodgson		46	18	068	998
Hanover	RM	46	02	041	996	Hole or Hollow Water 10	IRI	46	19	053	999
Harbour View South		46	11	040	602	Holland		46	08	042	998
Harcus		46	17	026	997	Hollow Water		46	19	053	999
Harding		46	06	037	997	Holmfield		46	05	025	998
Hargrave		46	06	028	998	Homebrook		46	19	045	998
Harlington		46	20	041	998	Homewood		46	03	072	997
Harmsworth		46	06	028	998	Hone		46	23	062	999
Harperville		46	18	040	997	Hoop and Holler Bend		46	09	024	996
Harrison	RM	46	15	069	998	Hoop's Loop		46	07	060	610
Harrowby		46	16	024	999	Horndean		46	03	036	998
Harte		46	07	065	997	Horod		46	15	095	997
Hartney	T	46	05	063	998	Howden		46	02	075	602
Hartney Junction		46	05	076	997	Hughes		46	07	065	997
Harwill		46	19	045	998	Hughes Lake		46	23	062	999
Haskett		46	03	047	998	Hughes Subdivision		46	14	036	996
Haute		46	01	094	997	Hummerston		46	15	018	997
Hayfield		46	07	051	997	Husavik		46	18	031	997
Hayland		46	18	057	998	Hybord		46	21	025	999
Haywood		46	09	017	997	Ideal		46	18	040	997
Hazel		46	01	043	997	Ile des Chênes		46	02	075	602
Hazelglen		46	12	047	602	Ilford	S-É	46	22	064	999
Hazelridge		46	12	047	602	Indian Bay		46	01	094	997
Headingley	RM	46	11	042	602	Indian Birch		46	19	071	999
Heaman		46	23	062	999	Indian Springs		46	04	068	998
Heaslip		46	05	067	997	Indigo		46	01	043	997
Hecla		46	18	091	999	Ingelow		46	07	065	997
Heideland		46	18	031	997	Inglis		46	16	038	999

Tableau 8 Index des noms de localité et code de subdivision de recensement correspondant, selon la province et le territoire, 2011 (suite)

Nom de localité	Genre de SDR	PR	DR	SDR	RMR / AR / ZIM	Nom de localité	Genre de SDR	PR	DR	SDR	RMR / AR / ZIM
Manitoba (suite)						Keyes		46	08	059	998
Inkster Industrial Park		46	11	040	602	Kil-cona Park		46	11	040	602
Inwood		46	18	037	997	Kildonan		46	11	040	602
Ipswich		46	15	064	997	Kilkenny		46	18	068	998
Isabella		46	15	041	998	Killarney		46	05	025	998
Island Beach		46	13	056	602	Killarney - Turtle Mountain	RM	46	05	025	998
Island Lake		46	22	046	997	Kilman		46	16	038	999
Island Lake 22		46	22	800	999	Kings Park		46	18	031	997
Island Lakes		46	11	040	602	Kingsley		46	04	033	998
Jacam		46	23	022	999	Kingston Crescent		46	11	040	602
Jackfish Lake		46	01	071	997	Kingswood		46	10	035	602
Jackhead		46	19	061	998	Kinosota		46	17	026	997
Jackhead 43	IRI	46	19	061	998	Kinusisipi		46	22	058	998
Jackhead Harbour		46	19	045	998	Kirkcaldy Heights		46	07	062	610
Jaroslav		46	18	071	998	Kirkella		46	06	028	998
Jenpeg		46	22	046	997	Kirkfield Park		46	11	040	602
Jetait		46	23	062	999	Kirkness		46	13	056	602
Johnson		46	16	024	999	Kischiayamweekemow		46	23	062	999
Johnson		46	22	017	640	Kitchiokonim Place		46	22	046	997
Johnsonkank		46	22	046	997	Kitchisakik		46	22	046	997
Jordan		46	03	062	998	Kleefeld		46	02	041	996
Juno		46	01	046	998	Kleinstadt		46	03	036	998
Justice		46	07	071	610	Knox		46	07	071	610
Kacheposit		46	19	045	998	Koko Platz		46	09	029	607
Kakapawanis		46	23	062	999	Kola		46	06	028	998
Kaleida		46	04	033	998	Komarno		46	14	036	996
Kamaskawak		46	19	045	998	Kosapachekaywinasinne		46	23	062	999
Kane		46	03	065	997	Kosapechekanesik		46	23	062	999
Kapaneewekamik Place		46	22	046	997	Kronggart		46	03	062	998
Kapeeseewinik		46	22	046	997	Kronsthal		46	03	036	998
Kapuskaypachik		46	23	062	999	Kulish		46	17	063	999
Katrimé		46	08	059	998	La Barrière		46	02	075	602
Keeseekoowenin		46	15	067	998	La Broquerie		46	02	032	997
Keeseekoowenin 61	IRI	46	15	067	998	La Broquerie	RM	46	02	053	996
Keld		46	17	048	998	La Coulée		46	02	057	996
Kellett		46	23	062	999	La Pérouse		46	22	046	997
Kelloe		46	15	061	998	La Rivière		46	04	033	998
Kelsey	RM	46	21	052	998	La Rochelle		46	02	032	997
Kelsey		46	22	046	997	La Salle		46	10	035	602
Kelsey (Carrot Valley)		46	21	052	998	Lac Brochet		46	23	067	999
Kelsey (Cranberry Portage)		46	21	052	998	Lac Brochet 197A	IRI	46	23	067	999
Kelsey (Wanless)		46	21	052	998	Lac du Bonnet	RM	46	01	057	997
Kelwood		46	15	078	998	Lac du Bonnet	T	46	01	060	997
Kemnay		46	07	057	610	Ladysmith		46	08	045	997
Kenbro Park		46	12	054	997	Ladywood		46	12	054	997
Kenton		46	06	037	997	Laguna Beach		46	17	045	998
Kenville		46	20	041	998	Lake Audy		46	15	095	997
Kenville West		46	20	041	998	Lake Forest		46	18	031	997
Kergwenan		46	17	040	998	Lake Forest Estates		46	18	031	997
Kern Park		46	11	040	602	Lake Francis		46	14	031	996
Kerrs Lake		46	15	091	998	Lake St. Andrew		46	19	045	998
Kerry		46	01	039	997	Lake St. George		46	19	045	998
Kettle Rapids		46	23	022	999	Lake St. Martin		46	19	065	999

Tableau 8 Index des noms de localité et code de subdivision de recensement correspondant, selon la province et le territoire, 2011 (suite)

Nom de localité	Genre de SDR	PR	DR	SDR	RMR / AR / ZIM	Nom de localité	Genre de SDR	PR	DR	SDR	RMR / AR / ZIM
Manitoba (suite)						Linden Lanes		46	07	062	610
Lakeland		46	08	066	999	Linden Woods		46	11	040	602
Lakeshore Heights		46	13	056	602	Linklater		46	06	023	998
Lakeside Meadows		46	11	040	602						
Lakeview	RM	46	08	066	999	Lister Rapids Park		46	13	037	602
Lakewood		46	11	040	602	Little Athapap Lake		46	21	078	998
						Little Black River		46	19	054	998
Lamprey		46	23	062	999	Little Britain		46	13	043	996
Landmark		46	02	069	602	Little Bullhead		46	19	045	998
Landseer		46	08	042	998						
Langford	RM	46	15	018	997	Little Grand Rapids		46	19	045	998
Langruth		46	08	066	999	Little Grand Rapids 14	IRI	46	19	051	999
						Little Ridge		46	08	069	998
Langs Crossing		46	05	070	997	Little Saskatchewan		46	18	063	998
Lansdowne	RM	46	08	054	998	Little Saskatchewan 48	IRI	46	18	063	998
Largs		46	15	073	997						
Larkhall		46	01	043	997	Lobbville		46	08	054	998
Larkhill		46	07	062	610	Loch Woods		46	18	031	997
						Lockport		46	13	043	996
Lauder		46	05	061	998	Lockport part A		46	13	043	996
Laurentia Beach		46	18	040	997	Lockport part B		46	13	056	602
Laurier		46	17	040	998						
Lavenham		46	08	031	997	Lone Spruce		46	17	026	997
Lavinia		46	15	036	998	Lonely Lake		46	17	026	997
						Lonesand		46	01	035	997
Lawledge		46	23	062	999	Long Body Creek		46	19	045	998
Lawrence	RM	46	17	076	999	Long Lake		46	19	045	998
Layland		46	09	024	996						
Le Pensie		46	23	062	999	Long Plain		46	09	025	997
Leaf Rapids	T	46	23	034	999	Long Plain (Part) 6		46	08	031	997
						Long Plain (Part) 6	IRI	46	09	025	997
Learys		46	04	063	998	Long Spruce		46	23	022	999
Leaside Beach		46	19	045	998	Longburn		46	09	024	996
Ledwyn		46	18	071	998						
Lee Country Village		46	01	057	997	Loni Beach		46	19	045	998
Lee River		46	01	057	997	Loon Straits		46	19	045	998
						Lord Selkirk		46	11	040	602
Lee River Falls		46	01	057	997	Lord Selkirk - West Kildonan		46	11	040	602
Leifur		46	17	026	997	Lord Selkirk Park		46	11	040	602
Leighton		46	05	043	998						
Leisure Falls		46	01	071	997	Lorette		46	02	069	602
Lena		46	05	025	998	Lorne	RM	46	04	063	998
						Louise	RM	46	04	039	998
Lennard		46	16	038	999	Lowe Farm		46	03	065	997
Lenore		46	06	037	997	Lowland		46	01	057	997
Lenswood		46	20	055	999						
Less Crossing		46	13	043	996	Luke		46	23	022	999
Lester Beach		46	01	071	997	Lundar		46	18	044	998
						Lundar Beach		46	18	044	998
Letellier		46	03	030	997	Lyddal		46	22	046	997
Leven		46	22	046	997	Lydiatt		46	12	054	997
Levine		46	07	075	997						
Lewis		46	01	046	998	Lyleton		46	05	055	999
Libau		46	13	056	602	Lynn Lake	T	46	23	047	998
						Lyonshall		46	05	025	998
Lido Plage		46	10	043	996	Macdonald		46	09	024	996
Lidstone		46	20	037	998	Macdonald	RM	46	10	035	602
Lillesve		46	18	037	997						
Lily Bay		46	18	044	998	MacGregor	T	46	08	048	997
Lilyfield		46	14	015	602	Mafeking		46	20	055	999
						Maginot		46	11	040	602
Limestone		46	23	022	999	Magnet		46	17	076	999
Linden		46	02	069	602	Makaroff		46	16	049	998

Tableau 8 Index des noms de localité et code de subdivision de recensement correspondant, selon la province et le territoire, 2011 (suite)

Nom de localité	Genre de SDR	PR	DR	SDR	RMR / AR / ZIM	Nom de localité	Genre de SDR	PR	DR	SDR	RMR / AR / ZIM
Manitoba (suite)						Medika		46	01	043	997
Makinak		46	17	045	998	Medora		46	05	043	998
Mallard		46	19	045	998	Meharry		46	17	057	998
Malonton		46	18	037	997	Melbourne		46	07	065	997
Mandalay West		46	11	040	602	Meleb		46	18	037	997
Manhattan Beach		46	05	076	997	Melita	T	46	05	052	998
Manibridge		46	22	046	997	Mellenville		46	09	029	607
Manigotagan		46	19	045	998	Melnice		46	13	043	996
Manigotogan		46	19	045	998	Melody Lane Trailer Court		46	13	056	602
Manitoba Residual Area		46	22	046	997	Melrose		46	12	047	602
Manitou	T	46	04	035	999	Menisino		46	01	039	997
Manlius		46	13	032	602	Menteith		46	07	051	997
Manson		46	15	046	998	Mentmore		46	15	018	997
Maples		46	06	028	998	Menzie		46	15	064	997
Marchand		46	02	053	996	Merridale		46	16	045	999
Marco		46	16	002	999	Methven		46	07	045	996
Margaret		46	05	070	997	Metigoshe		46	05	037	999
Margaret Park		46	11	040	602	Metikewap		46	21	078	998
Mariapolis		46	04	063	998	Miami		46	03	058	998
Markland		46	18	037	997	Middlebro		46	01	039	997
Marquette		46	14	031	996	Middlechurch		46	13	037	602
Maskawata		46	06	037	997	Miklavik		46	18	031	997
Matago		46	22	046	997	Millbrook		46	12	047	602
Matawa Place		46	19	045	998	Million		46	17	076	999
Matawak		46	22	046	997	Millwater		46	21	078	998
Mather		46	04	051	999	Millwood		46	16	024	999
Matheson Island		46	19	045	998	Milner Ridge		46	01	057	997
Matlock		46	13	043	996	Miniota	RM	46	15	041	998
Maybank		46	11	040	602	Minitonas	RM	46	20	037	998
Mayfield		46	08	059	998	Minitonas	T	46	20	039	998
McArthur Falls		46	01	071	997	Mink Creek		46	17	063	999
McAuley		46	15	046	998	Minnedosa	T	46	15	075	997
McCafferty Landing		46	21	071	998	Minnedosa Beach		46	15	075	997
McConnell		46	15	036	998	Minnewakan		46	18	044	998
McCreary	RM	46	17	034	998	Minto		46	05	067	997
McCreary	VL	46	17	036	999	Minto	RM	46	15	073	997
McDonald		46	13	043	996	Mission Gardens		46	11	040	602
McDougalls Landing		46	01	094	997	Mistuhekasookun		46	23	062	999
M'Clintock		46	23	062	999	Mitchell		46	02	041	996
McMunn		46	01	043	997	Moak Lake		46	22	017	640
McTavish		46	03	065	997	Moline		46	15	027	997
McVeigh		46	23	047	998	Molson		46	01	043	997
Meadow Lea		46	14	031	996	Monominto		46	02	069	602
Meadow Portage		46	19	045	998	Monominto		46	12	047	602
Meadowlands		46	19	045	998	Montcalm	RM	46	03	030	997
Meadowood		46	11	040	602	Moodie		46	01	039	997
Meadows		46	07	062	610	Moore Dale		46	17	026	997
Meadows		46	14	015	602	Moore Park		46	15	023	997
Meadows West		46	11	040	602	Moose Bay		46	17	076	999
Meadowvale		46	12	047	602	Moose Lake		46	01	094	997
Mears		46	16	002	999	Moose Lake		46	21	078	998
Medard		46	22	046	997	Moose Lake 31A	IRI	46	21	058	999
Medicine Creek		46	13	043	996	Moosehorn		46	18	060	998

Tableau 8 Index des noms de localité et code de subdivision de recensement correspondant, selon la province et le territoire, 2011 (suite)

Nom de localité	Genre de SDR	PR	DR	SDR	RMR / AR / ZIM	Nom de localité	Genre de SDR	PR	DR	SDR	RMR / AR / ZIM
Manitoba (suite)						Ninette		46	05	070	997
Moostissoostikwan		46	21	052	998	Ninga		46	05	025	998
Morden	T	46	03	053	998	Niverville	T	46	02	046	996
Morris	RM	46	03	065	997	Noble Lake		46	05	070	997
Morris	T	46	03	067	998	Nonsuch		46	22	046	997
Morton	RM	46	05	031	998	Norberrry		46	11	040	602
Morweena		46	18	071	998	Norcran		46	12	047	602
Moss Spur		46	01	043	997	Norgate		46	17	034	998
Mossey River	RM	46	17	071	999	Norman		46	15	033	997
Mountain		46	20	032	998	Normand Park		46	11	040	602
Mountain (North)	RM	46	20	055	999	Norris Lake		46	14	036	996
Mountain (South)	RM	46	20	032	998	North Cypress	RM	46	07	065	997
Mountain Road		46	15	078	998	North End		46	11	040	602
Mountainside		46	05	031	998	North Junction		46	17	048	998
Mowbray		46	04	033	998	North Kildonan		46	11	040	602
Muir		46	08	059	998	North Knife Lake		46	23	062	999
Mulvihill		46	18	060	998	North Main		46	11	040	602
Munk		46	22	046	997	North Norfolk	RM	46	08	045	997
Munroe		46	07	065	997	North Point Douglas		46	11	040	602
Murray Industrial Park		46	11	040	602	North River		46	23	062	999
Murray Park		46	11	040	602	North River Heights		46	11	040	602
Myra		46	07	075	997	North St. Boniface		46	11	040	602
Myrtle		46	03	062	998	North Transcona		46	12	047	602
Mystery Lake	LGD	46	22	017	640	Northwest Point		46	01	094	997
Napinka		46	05	043	998	Norway House		46	22	046	997
Narcisse		46	18	037	997	Norway House 17	IRI	46	22	058	998
Narol		46	13	056	602	Norwood		46	11	040	602
National Mills		46	19	045	998	Norwood East		46	11	040	602
Navin		46	12	047	602	Norwood West		46	11	040	602
Neelin		46	04	057	999	Notigi		46	23	062	999
Neepawa	T	46	15	020	998	Notre Dame de Lourdes	VL	46	08	033	998
Neketawak		46	22	046	997	Nourse		46	12	047	602
Nelson House		46	22	046	997	Novra		46	20	055	999
Nelson House		46	22	059	998	Nunalla		46	23	062	999
Nelson House 170	IRI	46	22	059	998	Nutimik Lake		46	01	094	997
Nelson House 170A		46	22	046	997	Oak Bluff		46	10	035	602
Nelson House 170B		46	22	046	997	Oak Brae		46	17	076	999
Nelson House 170C		46	22	046	997	Oak Island Settlement		46	02	069	602
Nesbitt		46	07	045	996	Oak Lake	T	46	06	018	997
Ness Country		46	18	031	997	Oak Lake Beach		46	06	015	997
Netley		46	13	043	996	Oak Lake Reserve		46	06	029	997
Neubergthal		46	03	036	998	Oak Point		46	18	040	997
Neuenburg		46	03	047	998	Oak River		46	15	033	997
Neuhorst		46	03	036	998	Oakbank		46	12	047	602
Neveton		46	18	037	997	Oakburn		46	15	061	998
New Bercthal		46	03	036	998	Oakland	RM	46	07	045	996
New Bothwell		46	02	041	996	Oakland		46	09	024	996
New Rosa		46	02	025	997	Oakner		46	15	036	998
Newdale		46	15	069	998	Oako Beach		46	17	045	998
Newstead		46	07	051	997	Oakview		46	18	057	998
Newton		46	09	024	996	Oakville		46	09	024	996
Niakwa Park		46	11	040	602	Oberon		46	07	065	997
Niakwa Place		46	11	040	602	Ochre Beach		46	17	045	998

Tableau 8 Index des noms de localité et code de subdivision de recensement correspondant, selon la province et le territoire, 2011 (suite)

Nom de localité	Genre de SDR	PR	DR	SDR	RMR / AR / ZIM	Nom de localité	Genre de SDR	PR	DR	SDR	RMR / AR / ZIM
Manitoba (suite)						Parks Corner		46	15	036	998
Ochre River	RM	46	17	045	998	Parlee		46	22	017	640
Odanah	RM	46	15	023	997	Paterson		46	21	078	998
O'Day		46	23	062	999	Pauingassi		46	19	045	998
Odhill		46	22	046	997	Pauingassi First Nation	IRI	46	19	079	999
Ogilvie		46	08	059	998	Paulson		46	17	048	998
O'Hanly		46	19	054	998	Pawistik		46	23	062	999
Okno		46	18	071	998	Payuk Lake		46	21	078	998
Old Altona		46	03	036	998	Pebble Beach		46	18	057	998
Old England		46	13	043	996	Peguis		46	13	043	996
Old Kildonan		46	11	040	602	Peguis		46	19	059	998
Old Tuxedo		46	11	040	602	Peguis 1B	IRI	46	19	059	998
Oldenberg		46	01	046	998	Pelican Bay		46	13	043	996
Olha		46	16	002	999	Pelican Beach		46	18	031	997
Ormineeseenowenik		46	22	046	997	Pelican Point Beach		46	05	070	997
Onah		46	07	065	997	Pelican Rapids		46	19	045	998
Onanole		46	15	095	997	Pembina	RM	46	04	033	998
Opaskwayak Cree Nation 21A	IRI	46	21	033	999	Pendennis		46	07	075	997
Opaskwayak Cree Nation 21B	IRI	46	21	034	999	Peony Farm		46	09	024	996
Opaskwayak Cree Nation 21C	IRI	46	21	035	999	Petersfield		46	13	043	996
Opaskwayak Cree Nation 21E	IRI	46	21	043	998	Petersfield Park		46	13	043	996
Opaskwayak Cree Nation 21I	IRI	46	21	040	998	Petlura		46	16	038	999
Opekamank		46	19	045	998	Petrel		46	07	065	997
Ophir		46	01	094	997	Petrel Junction		46	07	065	997
Optic Lake		46	21	078	998	Pettapiece		46	15	027	997
Orok		46	21	045	998	Pierson		46	05	055	999
Osborne		46	10	035	602	Pigeon Lake		46	10	052	602
Osborne Lake		46	21	071	998	Pikwitonei		46	22	046	997
Osborne Village		46	11	040	602	Pilot Mound	T	46	04	044	998
Ostenfeld		46	12	047	602	Pinawa	LGD	46	01	051	997
Osterwick		46	03	047	998	Pinawa Bay		46	01	071	997
Oswald		46	14	031	996	Pine Bluff		46	21	078	998
Otter Falls		46	01	094	997	Pine Creek		46	19	070	998
Otter Lake		46	15	091	998	Pine Creek 66A	IRI	46	19	070	998
Otterburne		46	02	032	997	Pine Creek Station		46	08	045	997
Otto		46	18	044	998	Pine Dock		46	19	045	998
Overflowing River		46	21	078	998	Pine Falls		46	01	075	998
Overstoneville		46	02	025	997	Pine Grove Estates		46	01	071	997
Overton		46	18	052	997	Pine Ridge		46	12	047	602
Oxford House		46	22	046	997	Pine River		46	20	032	998
Oxford House 24	IRI	46	22	050	998	Piney	RM	46	01	039	997
Ozerna		46	15	069	998	Pipestone	RM	46	06	023	998
Paint Lake		46	22	046	997	Piponshewanik		46	22	046	997
Pakitahokansik		46	22	046	997	Pipun		46	22	046	997
Pansy		46	02	041	996	Pit Siding		46	22	046	997
Paradise Village		46	02	057	996	Pleasant Home		46	14	036	996
Parc La Salle		46	11	040	602	Pleasant Point		46	07	065	997
Park		46	15	095	997	Pleasant Valley		46	05	076	997
Park (North)		46	16	049	998	Plum Coulee	T	46	03	042	998
Park (South)	RM	46	15	095	997	Plumas		46	08	059	998
Parkdale		46	13	043	996	Point Douglas		46	11	040	602
Parkdale Heights		46	07	062	610	Pointe du Bois		46	01	094	997
Parkmount		46	12	047	602	Poirier Subdivision		46	21	052	998

Tableau 8 Index des noms de localité et code de subdivision de recensement correspondant, selon la province et le territoire, 2011 (suite)

Nom de localité	Genre de SDR	PR	DR	SDR	RMR / AR / ZIM	Nom de localité	Genre de SDR	PR	DR	SDR	RMR / AR / ZIM
Manitoba (suite)						Reedy Creek		46	17	026	997
Polonia		46	15	078	998	Reeve		46	17	034	998
Pomeroy		46	03	062	998	Regent		46	05	037	999
Ponemah		46	13	043	996	Regent Park		46	11	040	602
Ponton		46	21	078	998	Reinfeld		46	03	047	998
Pope		46	15	036	998	Reinland		46	03	047	998
Poplar Bay		46	01	071	997	Rembrandt		46	18	037	997
Poplar Park		46	13	056	602	Rennie		46	01	043	997
Poplar Point		46	09	024	996	Renwer		46	20	037	998
Poplar River		46	19	075	998	Reston		46	06	023	998
Poplar River 16	IRI	46	19	075	998	Reykjavik		46	17	026	997
Poplarfield		46	18	068	998	Reynolds	RM	46	01	043	997
Poplarville		46	19	045	998	Rhineland	RM	46	03	036	998
Port Nelson		46	23	062	999	Rhodes		46	05	025	998
Portage Junction		46	11	040	602	Richer		46	02	057	996
Portage la Prairie	RM	46	09	024	996	Richland		46	12	047	602
Portage la Prairie	CY	46	09	029	607	Richmond Lakes		46	11	040	602
Portia		46	17	026	997	Richmond Park		46	07	062	610
Powell		46	19	045	998	Richmond West		46	11	040	602
Powerview		46	01	075	998	Ridgeville		46	02	025	997
Powerview Trailer Court		46	01	075	998	Riding Mountain		46	15	078	998
Powerview-Pine Falls	T	46	01	075	998	Rignold		46	09	024	996
Prairie Grove		46	02	069	602	Ritchot	RM	46	02	075	602
Pratt		46	08	045	997	Ritchot		46	11	040	602
Prawda		46	01	043	997	River Bend Trailer Park		46	02	069	602
Prayer River		46	23	062	999	River East		46	11	040	602
Pretty Valley		46	20	041	998	River Heights		46	11	040	602
Princess Harbour		46	19	045	998	River Hills		46	01	046	998
Profits Subdivision		46	21	052	998	River Park South		46	11	040	602
Prospector		46	21	078	998	River West Park		46	11	040	602
Pukatawagan 198	IRI	46	23	064	998	Riverbend		46	11	040	602
Pulberry		46	11	040	602	Rivercrest		46	13	037	602
Pulp River		46	20	032	998	Riverdale		46	13	037	602
Purves		46	04	039	998	Riverdale		46	15	027	997
Quadra		46	15	041	998	Rivergrove		46	11	040	602
Queens Valley		46	12	047	602	Riverheights		46	07	062	610
Rackham		46	15	069	998	Riverland		46	01	057	997
Rafter		46	21	078	998	Rivers	T	46	07	077	996
Ralls Island		46	21	052	998	Riverside		46	03	065	997
Ralston		46	06	015	997	Riverside	RM	46	05	070	997
Randolph		46	02	041	996	Riverton	VL	46	18	077	999
Rapid City	T	46	15	029	996	Riverview		46	11	040	602
Rathwell		46	08	031	997	Roblaytin		46	21	078	998
Rawebb		46	21	078	998	Roblin	RM	46	04	051	999
Reaburn		46	14	031	996	Roblin	T	46	16	052	998
Red Deer Lake		46	19	045	998	Roblin Park		46	11	040	602
Red Rock Lake		46	01	094	997	Rock Ridge		46	19	045	998
Red Rose		46	19	045	998	Rockwood	RM	46	14	036	996
Red Sucker Lake		46	22	046	997	Rocky Lake		46	21	052	998
Red Sucker Lake		46	22	056	998	Rocky Lake East		46	21	078	998
Red Sucker Lake 1976	IRI	46	22	056	998	Rocky Lake North		46	21	078	998
Reed River 36A		46	01	094	997	Rogers		46	15	095	997
Reeder		46	15	041	998	Roland	RM	46	03	062	998

Tableau 8 Index des noms de localité et code de subdivision de recensement correspondant, selon la province et le territoire, 2011 (suite)

Nom de localité	Genre de SDR	PR	DR	SDR	RMR / AR / ZIM	Nom de localité	Genre de SDR	PR	DR	SDR	RMR / AR / ZIM
Manitoba (suite)						Sapton		46	12	047	602
Rolling River		46	15	071	998	Sargent Park		46	11	040	602
Rolling River 67	IRI	46	15	071	998	Sarto		46	02	041	996
Rolling River 67B	IRI	46	15	072	999	Saskatchewan	RM	46	15	027	997
Root Lake		46	21	078	998	Sawbill		46	23	062	999
Rorketon		46	17	076	999	Scandinavia		46	15	091	998
Rosa		46	02	025	997	Scarth		46	06	023	998
Roseau Rapids 2A	IRI	46	02	026	999	Schanzenfeld		46	03	047	998
Roseau River		46	02	025	997	Schoenwiese		46	03	036	998
Roseau River 2	IRI	46	02	027	998	Schonthal		46	03	036	998
Roseau River Reserve		46	02	027	998	Schwitzer		46	07	051	997
Rosebank		46	03	058	998	Sclater		46	20	032	998
Rosedale	RM	46	15	078	998	Scotch Bay		46	18	052	997
Roseisle		46	03	072	997	Scotts Hill		46	01	046	998
Roseland		46	07	057	610	Sebright		46	12	054	997
Rosenburg		46	18	071	998	Seddons Corner		46	01	043	997
Rosenfeld		46	03	036	998	Seech		46	15	095	997
Rosengard		46	02	041	996	Selkirk	CY	46	13	047	997
Rosengart		46	03	036	998	Senkiw		46	02	025	997
Rosenort		46	03	065	997	Setting Lake		46	22	046	997
Rosetown		46	03	036	998	Seven Oaks		46	11	040	602
Rosewood		46	02	069	602	Seven Sisters Falls		46	01	046	998
Roslyn		46	11	040	602	Sewell		46	03	065	997
Ross		46	02	069	602	Seymourville		46	19	045	998
Rossgburn	RM	46	16	002	999	Shamattawa		46	23	071	999
Rossgburn	T	46	16	007	997	Shamattawa 1	IRI	46	23	071	999
Rossgdale		46	13	043	996	Sharpewood		46	18	068	998
Rossendale		46	08	045	997	Shaughnessy Heights		46	11	040	602
Rosser		46	10	052	602	Shell River	RM	46	16	049	998
Rosser	RM	46	14	015	602	Shell Valley		46	16	038	999
Rossmere		46	11	040	602	Shelley		46	01	043	997
Rossville		46	22	058	998	Shellmouth		46	16	038	999
Rounthwaite		46	07	045	996	Shellmouth-Boulton	RM	46	16	038	999
Routledge		46	06	015	997	Shergrove		46	17	026	997
Ruddock		46	21	078	998	Sherridon		46	21	078	998
Rufford		46	15	023	997	Sherritt Junction		46	21	078	998
Russell	RM	46	16	024	999	Shevlin		46	16	045	999
Russell	T	46	16	032	999	Shilo		46	07	065	997
Ruthenia		46	16	002	999	Shilo CFB-BFC		46	07	060	610
Ruttan Mine		46	23	034	999	Shoal Lake	RM	46	15	061	998
Sakitaw		46	22	046	997	Shoal Lake (Part) 39A	IRI	46	01	082	999
Salt Point		46	19	045	998	Shoal Lake (Part) 40	IRI	46	01	079	999
San Clara		46	16	049	998	Shoal River		46	19	072	999
Sandilands		46	01	039	997	Shoal River Indian Reserve 65A	IRI	46	19	072	999
Sandridge		46	18	037	997	Shore Point		46	18	031	997
Sandy Bay		46	08	069	998	Shorepointe Village		46	18	031	997
Sandy Bay 5	IRI	46	08	069	998	Shorncliffe		46	18	071	998
Sandy Hook		46	18	031	997	Shortdale		46	16	045	999
Sandy Hook Golf Course		46	18	031	997	Sidney		46	08	045	997
Sandy Hook Golf Course Development		46	18	031	997	Siegs Corner		46	01	046	998
Sandy Lake		46	15	069	998	Sifton	RM	46	06	015	997
Sanford		46	10	035	602	Sifton		46	17	048	998
Sans Souci		46	13	043	996	Sifton Junction		46	17	048	998

Tableau 8 Index des noms de localité et code de subdivision de recensement correspondant, selon la province et le territoire, 2011 (suite)

Nom de localité	Genre de SDR	PR	DR	SDR	RMR / AR / ZIM	Nom de localité	Genre de SDR	PR	DR	SDR	RMR / AR / ZIM
Manitoba (suite)						Southport		46	09	024	996
Siglavik		46	18	031	997	Southside Estates		46	02	075	602
Siglunes	RM	46	18	057	998	Southwood		46	11	040	602
Silberfeld		46	03	036	998	Spearhill		46	18	060	998
Silcox		46	23	062	999	Spence Lake		46	19	045	998
Silver		46	18	037	997	Sperling		46	03	065	997
Silver Bay		46	18	057	998	Split Lake		46	22	046	997
Silver Creek	RM	46	16	019	998	Split Lake		46	22	063	998
Silver Falls		46	01	071	997	Split Lake (Part) 171	IRI	46	22	063	998
Silver Harbor		46	18	031	997	Split Lake (Part) 171	IRI	46	23	060	999
Silver Harbour		46	18	031	997	Sprague		46	01	039	997
Silver Heights		46	11	040	602	Spring Well		46	01	057	997
Silver Plains		46	03	065	997	Springfield	RM	46	12	047	602
Silver Ridge		46	17	026	997	Springfield Heights		46	11	040	602
Silverton		46	16	019	998	Springhill		46	15	078	998
Silverwood		46	16	049	998	Springstein		46	10	043	996
Simonhouse		46	21	078	998	Spruce Bay Heights		46	18	031	997
Sinclair		46	06	023	998	Spruce Bluff		46	17	048	998
Sioux Valley		46	06	040	997	Spruce Creek		46	17	048	998
Sioux Valley Dakota Nation	IRI	46	06	040	997	Spruce Sands		46	18	031	997
Sipiwesk		46	22	017	640	Spruce Siding		46	01	043	997
Sirko		46	01	039	997	Sprucewood Trailer Court		46	07	060	610
Skelding		46	09	024	996	Sprucewoods		46	07	060	610
Skownan		46	19	069	998	St. Adolphe		46	02	075	602
Skylake		46	18	037	997	St. Alphonse		46	04	063	998
Slate Lake		46	19	045	998	St. Ambroise		46	09	024	996
Slave Falls		46	01	094	997	St. Andrews	RM	46	13	043	996
Smart		46	07	071	610	St. Boniface		46	11	040	602
Smith Hill		46	05	025	998	St. Boniface Industrial Area		46	11	040	602
Smiths		46	03	065	997	St. Boniface Industrial Park		46	11	040	602
Snow Lake	T	46	21	071	998	St. Charles		46	11	040	602
Snowflake		46	04	033	998	St. Claude	VL	46	09	020	997
Solsgirth		46	15	055	999	St. Clements	RM	46	13	056	602
Somerset	VL	46	04	066	997	St. Eustache		46	10	043	996
Somme		46	01	035	997	St. François Xavier		46	10	043	996
Sommerfeld		46	03	036	998	St. François Xavier	RM	46	10	052	602
Souris	T	46	07	053	997	St. Germain		46	11	040	602
South Beach		46	01	094	997	St. Germain South		46	02	075	602
South Beach		46	19	045	998	St. James		46	11	040	602
South Cypress	RM	46	07	038	997	St. James Industrial Area		46	11	040	602
South Headingley		46	11	042	602	St. James Junction		46	11	040	602
South Indian Lake	S-É	46	23	037	998	St. Jean Baptiste		46	03	030	997
South Junction		46	01	039	997	St. Johns		46	11	040	602
South Knife Lake		46	23	062	999	St. Joseph		46	03	030	997
South Norfolk	RM	46	08	031	997	St. Labre		46	01	039	997
South Point Douglas		46	11	040	602	St. Laurent	RM	46	18	040	997
South River Heights		46	11	040	602	St. Leon		46	04	063	998
South St. Vital		46	11	040	602	St. Lupicin		46	04	063	998
South Transcona		46	11	040	602	St. Malo		46	02	032	997
South Tuxedo		46	11	040	602	St. Marks		46	09	024	996
Southboine		46	11	040	602	St. Martin		46	18	060	998
Southdale		46	11	040	602	St. Martin Junction		46	18	060	998
Southglen		46	11	040	602	St. Martin Station		46	18	060	998

Tableau 8 Index des noms de localité et code de subdivision de recensement correspondant, selon la province et le territoire, 2011 (suite)

Nom de localité	Genre de SDR	PR	DR	SDR	RMR / AR / ZIM	Nom de localité	Genre de SDR	PR	DR	SDR	RMR / AR / ZIM
Manitoba (suite)						Swan Lake 65C	IRI	46	19	071	999
St. Norbert		46	11	040	602	Swan Lake Reserve		46	04	068	998
St. Ouens		46	12	054	997	Swan River	RM	46	20	041	998
St. Pierre Sud		46	02	032	997	Swan River	T	46	20	048	998
St. Raymond		46	02	057	996	Swan River Valley		46	20	041	998
St. Theresa Point	IRI	46	22	801	998	Sylvan		46	18	071	998
St. Vital		46	11	040	602	Taché		46	02	057	996
Stall Lake		46	21	071	998	Taché	RM	46	02	069	602
Stanley	RM	46	03	047	998	Tadoule Lake		46	23	058	998
Star Lake		46	01	094	997	Takipy		46	21	078	998
Starbuck		46	10	035	602	Telford		46	01	094	997
Ste. Agathe		46	02	075	602	Tenby		46	08	054	998
Ste. Amélie		46	17	040	998	Teulon	T	46	14	042	997
Ste. Anne	RM	46	02	057	996	Thalberg		46	13	056	602
Ste. Anne	T	46	02	061	996	The Corners		46	15	048	998
Ste. Anne des Chênes		46	02	061	996	The Elbow		46	22	046	997
Ste. Elizabeth		46	03	030	997	The Maples		46	11	040	602
Ste. Rita		46	01	043	997	The Narrows		46	18	057	998
Ste. Rose	RM	46	17	040	998	The Narrows 49	IRI	46	19	065	999
Ste. Rose du Lac	T	46	17	042	997	The Pas		46	21	033	999
Stead		46	01	071	997	The Pas	T	46	21	045	998
Steels Ferry		46	07	038	997	The Pas		46	21	052	998
Steep Rock		46	18	060	998	The Pas Airport		46	21	045	998
Steep Rock Junction		46	18	060	998	The Rock		46	01	075	998
Ste-Geneviève		46	02	069	602	Thibaudeau		46	23	062	999
Steinbach	CY	46	02	044	605	Thicket Portage		46	22	046	997
Stephenfield		46	03	072	997	Thompson	RM	46	03	058	998
St-Georges		46	01	071	997	Thompson	CY	46	22	026	640
Stitt		46	22	046	997	Thompson Junction		46	22	017	640
St-Lazare	VL	46	15	051	997	Thornhill		46	03	047	998
Stockport		46	02	025	997	Threehouse		46	21	071	998
Stockton		46	07	038	997	Thunder Hill		46	20	041	998
Stonewall	T	46	14	039	996	Thunderhill Junction		46	20	041	998
Stonewall Grayson's Trailer Court		46	14	036	996	Tidal		46	23	062	999
Stoney Point Beach		46	17	048	998	Tilston		46	05	058	999
Stony Hill		46	01	046	998	Timberland Trailer Court		46	21	045	998
Stony Hill		46	18	044	998	Timberton		46	16	046	998
Stony Mountain		46	14	036	996	Tin Town		46	09	024	996
St-Pierre-Jolys	VL	46	02	037	997	Tolstoi		46	02	025	997
Strathclair	RM	46	15	064	997	Toniata		46	01	094	997
Strathcona	RM	46	05	076	997	Tourond		46	02	041	996
Strathcona Park		46	05	076	997	Toutes Aides		46	17	076	999
Stuartburn	RM	46	01	035	997	Transcona		46	11	040	602
Sturgeon Creek		46	11	040	602	Transcona Industrial Area		46	11	040	602
Suffren		46	18	037	997	Traverse Bay		46	01	071	997
Sundance		46	23	022	999	Treesbank		46	07	038	997
Sundown		46	01	035	997	Treesbank Ferry		46	07	038	997
Sunnyside Beach		46	05	070	997	Treherne	T	46	08	038	998
Sunset Bay		46	01	071	997	Tremaudan		46	15	023	997
Sunset Beach		46	13	056	602	Trembowla		46	21	078	998
Sunville		46	17	026	997	Trentham		46	17	048	998
Swan Lake		46	04	063	998	Trinity Park		46	02	041	996
Swan Lake 7	IRI	46	04	068	998			46	07	062	610

Tableau 8 Index des noms de localité et code de subdivision de recensement correspondant, selon la province et le territoire, 2011 (suite)

Nom de localité	Genre de SDR	PR	DR	SDR	RMR / AR / ZIM	Nom de localité	Genre de SDR	PR	DR	SDR	RMR / AR / ZIM
Manitoba (suite)						Wanasing Beach		46	01	078	996
Tucker		46	09	024	996	Wanipigow		46	19	053	999
Tummel		46	16	049	998	Wanipigow East		46	19	045	998
Turnberry		46	21	078	998	Wanipigow West		46	19	045	998
Turnbull		46	21	078	998	Wanless		46	21	052	998
Turtle Mountain		46	05	025	998	Wapah		46	17	026	997
Tuxedo		46	11	040	602	Wapawsik		46	22	046	997
Tuxedo Industrial Area		46	11	040	602	Warren		46	14	031	996
Twin Lakes Beach		46	18	040	997	Warren Landing		46	22	046	997
Two Creeks		46	06	028	998	Warren Trailer Park		46	14	031	996
Tyndall		46	12	054	997	Wasagamack	IRI	46	22	800	999
Tyndall Park		46	11	040	602	Wasagaming		46	17	092	997
Tyrrell		46	21	078	998	Washow Bay		46	18	071	998
Ukraina		46	17	048	998	Waskada	VL	46	05	047	997
Umpheville		46	21	045	998	Waterhen		46	19	045	998
Underhill		46	05	061	998	Waterhen 45	IRI	46	19	069	998
Union Point		46	03	065	997	Waterhen Reserve		46	19	069	998
Uno		46	15	041	998	Wattsville		46	15	048	998
Valhalla		46	18	071	998	Waverley		46	07	062	610
Valley Gardens		46	11	040	602	Waverley Heights		46	11	040	602
Valley River		46	17	048	998	Wawanesa	VL	46	07	047	997
Valley River 63A	IRI	46	16	046	998	Waywayseecappo		46	16	017	998
Valley River Reserve		46	16	046	998	Waywayseecappo First Nation	IRI	46	16	017	998
Valleyview		46	07	062	610	Weesakachak		46	22	046	997
Valleyview Trailer Court		46	21	052	998	Weiden		46	17	076	999
Varsity View		46	11	040	602	Weir River		46	23	062	999
Vassar		46	01	039	997	Wekusko		46	21	078	998
Venables		46	21	071	998	Wellwood		46	07	065	997
Venlaw		46	17	053	998	Wendigo Beach		46	01	057	997
Vermette		46	11	040	602	West Elmwood		46	11	040	602
Vestfold		46	18	040	997	West End		46	11	040	602
Victor		46	15	048	998	West Hawk Lake		46	01	094	997
Victoria	RM	46	08	042	998	West Kildonan		46	11	040	602
Victoria Beach		46	01	071	997	West Lynne		46	03	033	998
Victoria Beach	RM	46	01	078	996	West Pine Ridge		46	12	047	602
Victoria Crescent		46	11	040	602	West St. Paul	RM	46	13	037	602
Vidir		46	18	071	998	West Woodbridge		46	01	039	997
Villette		46	07	057	610	Westbourne	RM	46	08	059	998
Vimy Ridge		46	20	032	998	Westbourne		46	08	066	999
Virden	T	46	06	034	998	Westdale		46	11	040	602
Vista		46	16	002	999	Westgate		46	19	045	998
Vita		46	01	035	997	Westhawk Lake		46	01	094	997
Vivian		46	12	047	602	Weston		46	11	040	602
Vogar		46	18	057	998	Westray		46	21	052	998
Volga		46	17	071	999	Westroc		46	08	059	998
Wabowden		46	22	046	997	Westview		46	07	062	610
Wakopa		46	05	025	998	Westview		46	17	026	997
Waldersee		46	08	072	998	Westwin		46	11	040	602
Walkerburn		46	16	049	998	Westwood		46	11	040	602
Walkleyburg		46	13	056	602	Wetikowesk wattam		46	22	046	997
Wallace	RM	46	06	028	998	Wheatland		46	07	075	997
Wallace Lake		46	19	045	998	Whiskey Jack Landing		46	22	046	997
Wampum		46	01	039	997	White Lake		46	01	094	997

Tableau 8 Index des noms de localité et code de subdivision de recensement correspondant, selon la province et le territoire, 2011 (suite)

Nom de localité	Genre de SDR	PR	DR	SDR	RMR / AR / ZIM	Nom de localité	Genre de SDR	PR	DR	SDR	RMR / AR / ZIM
Manitoba (fin)						Wivenhoe		46	22	046	997
White Mud Falls		46	01	071	997	Wolseley		46	11	040	602
White Plains		46	10	043	996	Wood Bay		46	04	039	998
White Sands		46	13	056	602	Woodhaven		46	11	040	602
Whitefish Lake		46	21	078	998	Woodlands	RM	46	14	031	996
Whitehead	RM	46	07	057	610	Woodlands Trailer Court		46	14	031	996
Whitemouth	RM	46	01	046	998	Woodmore		46	02	025	997
Whitesand Estates		46	13	056	602	Woodnorth		46	06	023	998
Whitewater		46	05	031	998	Woodridge		46	01	039	997
Whitewater	RM	46	05	067	997	Woodroyd		46	14	031	996
Whithorn		46	21	078	998	Woods Creek		46	19	045	998
Whitmore		46	20	055	999	Woodside		46	08	059	998
Whittier		46	11	040	602	Woodworth	RM	46	06	037	997
Whyte Ridge		46	11	040	602	Worby		46	08	045	997
Whytefold		46	13	049	996	Worthington		46	11	040	602
Wilde		46	22	046	997	Wye		46	01	043	997
Wildwood		46	11	040	602	York Factory		46	23	062	999
Willbeach		46	22	046	997	York Landing		46	22	046	997
Willen		46	15	046	998	York Landing	IRI	46	22	065	998
Willow Island		46	18	031	997	Young Point		46	21	052	998
Willowview		46	18	037	997	Zbaraz		46	18	068	998
Winchester	RM	46	05	037	999	Zelana		46	17	071	999
Windsor Park		46	11	040	602	Zelena		46	16	049	998
Windygates		46	04	033	998	Zhoda		46	02	053	996
Wingham		46	09	017	997	Zoria		46	17	053	998
Winkler	CY	46	03	050	998						
Winnipeg	CY	46	11	040	602						
Winnipeg Beach	T	46	18	034	996						
Winnipegosis	VL	46	17	073	999						
Winnitoba		46	01	094	997						
Wisla		46	15	095	997						

Tableau 8 Index des noms de localité et code de subdivision de recensement correspondant, selon la province et le territoire, 2011 (suite)

Nom de localité	Genre de SDR	PR	DR	SDR	RMR / AR / ZIM	Nom de localité	Genre de SDR	PR	DR	SDR	RMR / AR / ZIM
Saskatchewan						Aquadeo Beach		47	17	005	996
Abbey	VL	47	08	048	999	Arabella		47	09	067	997
Abbott		47	02	051	997	Arborfield	T	47	14	062	998
Aberdeen	T	47	15	019	996	Arborfield No. 456	RM	47	14	059	999
Aberdeen No. 373	RM	47	15	018	996	Arbury		47	10	014	998
Aberfeldy		47	17	022	840	Arbuthnot		47	03	064	998
Abernethy	VL	47	06	046	997	Archerwill	VL	47	14	036	999
Abernethy No. 186	RM	47	06	042	998	Archive		47	07	001	996
Abound		47	07	036	996	Archydal		47	07	036	996
Ada		47	07	006	997	Arcola	T	47	01	059	998
Adams		47	06	026	705	Ardath		47	12	020	998
Adanac		47	13	072	998	Ardill		47	03	093	999
Adelaide Park		47	11	066	725	Ardwick		47	03	038	998
Admiral		47	04	028	997	Arelee		47	12	064	997
Ahtahkakoop 104	IRI	47	16	860	998	Argo		47	12	042	998
Aikins		47	08	001	720	Argyle No. 1	RM	47	01	001	999
Air Ronge	NV	47	18	042	998	Argyle Park		47	06	027	705
Akosane		47	14	001	998	Arlington Beach		47	11	003	998
Alameda	T	47	01	037	997	Arlington No. 79	RM	47	04	038	999
Albatross		47	06	026	705	Arm River No. 252	RM	47	11	011	997
Albert		47	11	066	725	Arma		47	15	031	997
Albert Park		47	06	027	705	Armilla		47	01	058	999
Albert Park South		47	06	027	705	Armit		47	14	001	998
Albertville	VL	47	15	085	999	Armley		47	14	056	998
Aldina		47	16	854	997	Armour		47	06	026	705
Algrove		47	14	034	999	Arnheim Place		47	06	027	705
Alice Beach	RV	47	06	065	999	Arpiers		47	11	076	725
Alida	VL	47	01	041	999	Arran	VL	47	09	076	999
Allan	T	47	11	072	725	Artland		47	13	079	997
Allan Hills		47	11	059	996	Aspen Cove		47	17	045	998
Alsask		47	13	011	999	Asquith	T	47	12	059	725
Alta Vista		47	06	071	996	Assiniboia	T	47	03	036	998
Altawan		47	04	019	999	Assiniboia East		47	06	027	705
Alticane		47	16	023	997	Assiniboine 76	IRI	47	06	810	997
Alvena	VL	47	15	038	999	Atlas Trailer Court		47	08	001	720
Amazon		47	11	039	999	Attica		47	11	096	997
Ambassador		47	11	042	997	Atwater	VL	47	05	053	999
Amiens		47	16	056	998	Auburnton		47	01	036	999
Amsterdam		47	09	049	998	Auvergne No. 76	RM	47	03	054	998
Amulet		47	02	052	999	Ava		47	13	028	999
Ancrum		47	11	052	999	Avalon		47	11	066	725
Anerley		47	12	020	998	Avebury		47	16	041	997
Aneroid		47	03	054	998	Avery		47	16	062	997
Anglia		47	12	001	999	Avonhurst		47	06	034	996
Anglin Lake		47	15	075	996	Avonlea	VL	47	02	062	997
Anglo-Rouyn Mine Site		47	18	090	998	Axford		47	02	051	997
Annaheim	VL	47	15	005	999	Aylesbury	VL	47	07	093	999
Antelope		47	08	006	997	Aylsham	VL	47	14	073	997
Antelope Park No. 322	RM	47	13	016	999	Badgerville		47	09	819	997
Antler	VL	47	01	048	999	Baidon		47	07	001	996
Antler No. 61	RM	47	01	047	999	Baidon No. 131	RM	47	07	001	996
Aquadell		47	07	053	998	Baird		47	07	021	997
Aquadeo	RV	47	17	005	996	Balcarres	T	47	06	047	999

Tableau 8 Index des noms de localité et code de subdivision de recensement correspondant, selon la province et le territoire, 2011 (suite)

Nom de localité	Genre de SDR	PR	DR	SDR	RMR / AR / ZIM	Nom de localité	Genre de SDR	PR	DR	SDR	RMR / AR / ZIM
Saskatchewan (suite)						Bellegarde		47	01	043	999
Baldwinton		47	13	092	998	Bemersyde		47	05	018	997
Balgonie	T	47	06	032	705	Bender		47	05	014	997
Baljennie		47	12	069	997	Bengough	T	47	02	023	997
Balone Beach		47	15	039	997	Bengough No. 40	RM	47	02	024	998
Bangor	VL	47	05	054	999	Bensham		47	14	043	998
Bankend		47	10	031	998	Benson		47	01	027	996
Bannock		47	14	006	998	Benson No. 35	RM	47	01	027	996
Bapaume		47	16	056	998	Bents		47	12	034	998
Barford		47	14	034	999	Beresina		47	05	093	998
Baring		47	05	018	997	Bergheim		47	15	018	996
Barrier Ford		47	14	038	998	Bernard		47	07	058	998
Barrier Valley No. 397	RM	47	14	034	999	Bertwell		47	14	001	998
Barthel		47	17	056	998	Betalock		47	12	020	998
Barvas		47	09	006	996	Bethany		47	15	044	997
Bateman		47	03	068	998	Bethune	VL	47	06	061	996
Batoche		47	15	844	998	Beverley		47	08	001	720
Battle Creek		47	04	019	999	Bexhill		47	03	038	998
Battle Heights		47	14	067	999	Bickleigh		47	08	074	999
Battle River No. 438	RM	47	12	078	735	Bienfait	T	47	01	021	750
Battleford	T	47	12	079	735	Big Arm No. 251	RM	47	11	006	998
Battleford Junction		47	16	028	996	Big Beaver		47	02	018	999
Battrum		47	08	031	997	Big Island Lake Cree Territory	IRI	47	17	811	999
Bay Trail		47	11	096	997	Big Muddy		47	02	018	999
Bayard		47	03	096	997	Big Quill No. 308	RM	47	10	046	998
Bayne No. 371	RM	47	15	011	997	Big River	T	47	16	072	997
Bayview Heights		47	17	001	996	Big River 118	IRI	47	16	858	998
Bazentin		47	16	062	997	Big River No. 555	RM	47	16	075	997
Beacon Hill		47	17	062	997	Big River Subdivision		47	16	075	997
Beadle		47	13	006	999	Big Shell	RV	47	16	059	999
Bear Creek		47	05	037	999	Big Stick No. 141	RM	47	08	016	999
Bear Creek		47	18	090	998	Biggar	T	47	12	046	998
Beardy's 97 and Okemasis 96	IRI	47	15	845	997	Biggar No. 347	RM	47	12	042	998
Beardy's and Okemasis 96 and 97A	IRI	47	10	828	999	Billimun		47	03	016	999
Beardy's and Okemasis 96 and 97B	IRI	47	15	859	999	Birch Bay North		47	15	075	996
Beatty	VL	47	15	052	999	Birch Bay South		47	15	075	996
Beaubier		47	02	011	998	Birch Hills	T	47	15	068	996
Beaufield		47	13	024	999	Birch Hills No. 460	RM	47	15	067	997
Beauval	NV	47	18	033	999	Birch Lake		47	16	062	997
Beaver Creek		47	11	065	725	Birch Rapids		47	18	090	998
Beaver Dale		47	09	019	997	Bird's Point	RV	47	05	055	999
Beaver Flat	RV	47	07	020	999	Birling		47	17	013	997
Beaver Park		47	01	011	998	Birmingham		47	05	067	997
Beaver River No. 622	RM	47	17	062	997	Birmingham Junction		47	05	074	997
Beaver Valley		47	04	003	999	Birsay		47	07	067	998
Bechard		47	06	011	996	Birson		47	15	064	745
Beechy	VL	47	07	062	997	Bishopric		47	03	093	999
Bekevar		47	01	072	998	Bjorkdale	VL	47	14	041	999
Belanger		47	04	045	998	Bjorkdale No. 426	RM	47	14	038	998
Bélanger		47	18	090	998	Black Lake		47	18	828	998
Belbeck		47	07	038	715	Black Point		47	18	090	998
Belbutte		47	16	062	997	Blackwood		47	06	042	998
Belle Plaine	VL	47	06	022	705	Bladworth	VL	47	11	038	999

Tableau 8 Index des noms de localité et code de subdivision de recensement correspondant, selon la province et le territoire, 2011 (suite)

Nom de localité	Genre de SDR	PR	DR	SDR	RMR / AR / ZIM	Nom de localité	Genre de SDR	PR	DR	SDR	RMR / AR / ZIM
Saskatchewan (suite)						Brock No. 64	RM	47	01	058	999
Blaine Lake	T	47	16	016	997	Brockington		47	15	071	997
Blaine Lake No. 434	RM	47	16	013	997	Broderick	VL	47	11	028	999
Blewett		47	02	037	997	Broders Annex		47	06	027	705
Blooming		47	02	011	998	Brokenshell No. 68	RM	47	02	051	997
Blucher		47	11	069	725	Bromhead		47	02	006	997
Blucher No. 343	RM	47	11	069	725	Broncho		47	03	016	999
Blue Bell		47	17	054	998	Brooking		47	02	029	999
Blue Heron		47	16	051	997	Brooksby		47	14	053	998
Blue Jay		47	14	067	999	Brora		47	06	053	705
Blumenheim		47	11	065	725	Brough		47	02	042	999
Blumenhof		47	04	061	997	Browning		47	01	031	997
Blumenort		47	04	061	997	Browning No. 34	RM	47	01	031	997
Blumenthal		47	15	031	997	Brownlee	VL	47	07	048	999
Bodmin		47	16	075	997	Bruno	T	47	15	012	997
Boharm		47	07	038	715	Brunskill		47	11	066	725
Bolney		47	17	032	997	Bryant		47	01	027	996
Bone Creek No. 108	RM	47	04	058	997	B-Say-Tah	RV	47	06	052	996
Bonne Madone		47	15	039	997	Buccleugh		47	13	072	998
Booth		47	10	024	998	Buchanan	VL	47	09	053	998
Borden	VL	47	16	011	997	Buchanan No. 304	RM	47	09	049	998
Borderland		47	03	011	999	Buckingham Place Subdivision		47	16	075	997
Bounty		47	12	020	998	Buckland		47	15	094	745
Bournemouth		47	16	033	997	Buckland No. 491	RM	47	15	094	745
Brabant		47	18	825	999	Buena Vista	VL	47	06	055	705
Brabant Lake	S-É	47	18	825	999	Buena Vista		47	11	066	725
Bracken	VL	47	04	008	999	Buffalo Gap		47	03	001	999
Brada		47	16	028	996	Buffalo Horn		47	03	016	999
Braddock		47	07	018	996	Buffalo Narrows	NV	47	18	070	998
Bradwell	VL	47	11	071	725	Buffalo No. 409	RM	47	13	068	996
Brancepeth		47	15	067	997	Buffalo River Dene Nation 193					
Brass		47	13	064	998	(Peter Pond Lake 193)	IRI	47	18	818	998
Bratton		47	12	020	998	Bulyea	VL	47	06	073	997
Bratt's Lake No. 129	RM	47	06	013	996	Burdick		47	07	038	715
Bredenburg	T	47	05	079	996	Bures		47	02	057	999
Breeze		47	01	031	997	Burgis		47	09	029	997
Bremen		47	15	011	997	Burgis Beach		47	09	029	997
Bresaylor		47	17	013	997	Burnham		47	07	018	996
Brevoort Park		47	11	066	725	Burr		47	11	096	997
Brewer		47	05	073	997	Burrows		47	05	033	998
Brewsters Trailer Court		47	15	094	745	Burstall	T	47	08	062	997
Briarlea		47	16	046	996	Burt		47	07	038	715
Bridgeford		47	07	076	998	Burton Lake		47	15	007	999
Briercrest	VL	47	06	018	997	Bush		47	13	069	997
Bright Sand		47	17	045	998	Bushell		47	18	090	998
Brightholme		47	16	041	997	Bushell Park		47	07	038	715
Brightmore		47	02	051	997	Butterton		47	06	070	997
Brisbin		47	12	029	997	Butte-St-Pierre		47	17	032	997
Britannia No. 502	RM	47	17	028	996	Buttress		47	07	001	996
Britannia Park		47	07	039	715	Buzzard		47	17	022	840
Broadacres		47	13	038	998	Cabana		47	17	054	998
Broadview	T	47	05	031	999	Cabri	T	47	08	032	997
Brock	VL	47	13	002	997	Cactus Lake		47	13	046	998
						Cadillac	VL	47	04	029	997

Tableau 8 Index des noms de localité et code de subdivision de recensement correspondant, selon la province et le territoire, 2011 (suite)

Nom de localité	Genre de SDR	PR	DR	SDR	RMR / AR / ZIM	Nom de localité	Genre de SDR	PR	DR	SDR	RMR / AR / ZIM
Saskatchewan (suite)						Casa Rio		47	11	065	725
Calder	VL	47	09	002	999	Casavant Acres		47	15	094	745
Calder No. 241	RM	47	09	001	997	Caswell Hill		47	11	066	725
Calderbank		47	07	024	997	Cater		47	16	062	997
Caledonia No. 99	RM	47	02	066	997	Cathedral Bluffs		47	11	065	725
Calley		47	09	006	996	Catherwood		47	12	050	997
Cambria No. 6	RM	47	02	001	997	Cathkin		47	13	064	998
Cameo		47	16	051	997	Cavalier		47	17	001	996
Camp Dundurn		47	11	061	725	Cavell		47	13	064	998
Camsell Portage		47	18	090	998	Caxton		47	01	063	997
Cana		47	05	073	997	Cazalet		47	12	042	998
Cana Junction		47	05	074	997	Ceba		47	14	001	998
Cana No. 214	RM	47	05	073	997	Cecil		47	15	064	745
Canaan No. 225	RM	47	07	058	998	Cedar Villa Estates		47	11	065	725
Candiac		47	06	001	998	Cedoux		47	02	073	997
Candle Lake	RV	47	15	070	996	Ceepee		47	11	065	725
Cando		47	12	072	999	Celtic		47	17	032	997
Cannington Lake		47	01	053	999	Central Business District		47	11	066	725
Canoe Lake 165	IRI	47	18	817	998	Central Butte	T	47	07	054	999
Canoe Narrows		47	18	817	998	Ceylon	VL	47	02	028	999
Canoe River		47	18	090	998	Chagoness		47	14	035	998
Canopus		47	03	011	999	Chamberlain	VL	47	06	064	999
Canora	T	47	09	032	997	Chambers		47	12	026	997
Cantal		47	01	039	997	Chaplin	VL	47	07	031	999
Cantuar		47	08	001	720	Chaplin No. 164	RM	47	07	029	997
Cantyre		47	14	001	998	Chappell		47	11	066	725
Canuck		47	04	006	997	Chelan		47	14	038	998
Canwood	VL	47	16	052	997	Chemong		47	14	001	998
Canwood No. 494	RM	47	16	051	997	Cherry Ridge		47	14	077	998
Capasin		47	16	056	998	Chester No. 125	RM	47	05	018	997
Cardell		47	04	045	998	Chesterfield No. 261	RM	47	08	065	998
Cardross		47	03	096	997	Cheviot		47	11	069	725
Caribou Heights		47	07	039	715	Chicken 224	IRI	47	18	828	998
Carievale	VL	47	01	004	999	Chicken 225	IRI	47	18	823	999
Carlea		47	14	056	998	Chief Joseph Custer	IRI	47	15	846	745
Carlton		47	15	031	997	Chipperfield		47	08	092	998
Carlyle	T	47	01	056	998	Chitek		47	16	075	997
Carlyle Lake Resort		47	01	808	998	Chitek Lake	RV	47	16	077	999
Carmel		47	15	007	999	Chitek Lake 191	IRI	47	16	863	999
Carmichael	VL	47	04	056	999	Choiceland	T	47	14	092	998
Carmichael No. 109	RM	47	04	054	998	Chorney Beach	RV	47	10	034	999
Carnagh		47	04	050	999	Chortitz		47	07	018	996
Carnduff	T	47	01	008	998	Chortitz		47	15	031	997
Caron		47	07	036	996	Christopher Lake	VL	47	15	076	997
Caron No. 162	RM	47	07	036	996	Chrysler		47	09	006	996
Caronport	VL	47	07	037	997	Churchbridge	T	47	05	094	997
Carpenter		47	15	036	997	Churchbridge No. 211	RM	47	05	093	998
Carragana		47	14	006	998	Churchill		47	11	066	725
Carrot River	T	47	14	069	999	Churchill Downs		47	06	027	705
Carrot River 27A		47	14	846	999	Churchill Park		47	07	039	715
Carrot River 29A	IRI	47	14	845	998	City Park North		47	11	066	725
Carruthers		47	13	092	998	City Park South		47	11	066	725
Carwin Park		47	15	075	996	City View		47	06	027	705

Tableau 8 Index des noms de localité et code de subdivision de recensement correspondant, selon la province et le territoire, 2011 (suite)

Nom de localité	Genre de SDR	PR	DR	SDR	RMR / AR / ZIM	Nom de localité	Genre de SDR	PR	DR	SDR	RMR / AR / ZIM
Saskatchewan (suite)						Consul	VL	47	04	021	999
City View		47	07	039	715	Cookson		47	16	046	996
Claggett		47	15	051	998	Coothill		47	05	007	997
Clair		47	10	066	999	Copeland		47	10	046	998
Clark Bridge		47	03	026	998	Coppen		47	03	068	998
Clarkboro		47	11	065	725	Copper Sand Trailer Park		47	06	029	705
Clark's Crossing		47	11	065	725	Coriander		47	03	016	999
Clashmoor		47	14	056	998	Corinne		47	06	013	996
Clavet	VL	47	11	077	725	Corman Park No. 344	RM	47	11	065	725
Claybank		47	02	061	997	Corning		47	01	069	998
Claydon		47	04	011	999	Coronach	T	47	03	004	997
Clayridge		47	05	033	998	Coronation Park		47	06	027	705
Clayton No. 333	RM	47	09	067	997	Cory		47	11	065	725
Claytonville		47	15	079	996	Cosine		47	13	046	998
Clearfield		47	02	029	999	Coté		47	09	037	997
Clearsand Beach		47	15	075	996	Cote 64	IRI	47	09	819	997
Clearwater River		47	18	839	998	Cote No. 271	RM	47	09	037	997
Clearwater River Dene 222	IRI	47	18	839	998	Coteau Beach	RV	47	07	068	999
Clearwater River Dene Band 221		47	18	090	998	Coteau No. 255	RM	47	07	067	998
Clearwater River Dene Band 223	IRI	47	18	829	999	Cotham		47	05	057	997
Cleeves		47	17	045	998	Coulee No. 136	RM	47	07	018	996
Clemenceau		47	14	001	998	Court		47	13	016	999
Clemens		47	14	047	998	Courval		47	07	006	997
Climax	VL	47	04	009	999	Coventry Place		47	06	027	705
Clinworth No. 230	RM	47	08	053	998	Cowessess 73	IRI	47	05	803	997
Cloan		47	13	068	996	Cowper		47	01	053	999
Clonmel		47	05	077	997	Coxby		47	15	067	997
Clouston		47	15	064	745	CPR		47	07	039	715
Coalfields		47	01	016	996	Craigavon		47	16	033	997
Coalfields No. 4	RM	47	01	016	996	Craik	T	47	07	092	998
Cochin	RV	47	17	002	997	Craik No. 222	RM	47	07	091	998
Coderre	VL	47	07	008	999	Cramersburg		47	08	046	999
Codette	VL	47	14	074	999	Crane Junction		47	14	038	998
Cole Bay	NH	47	18	028	999	Crane Valley		47	03	029	999
Colesdale Park		47	06	071	996	Craven	VL	47	06	078	996
Coleville	VL	47	13	026	999	Cree Lake		47	18	090	998
Colfax		47	02	073	997	Creelman	VL	47	02	079	999
Colgate		47	02	033	999	Creighton	T	47	18	051	998
Collacott Subdivision		47	09	011	710	Creighton Trailer Court		47	18	051	998
College Park		47	11	066	725	Crescent Heights		47	07	038	715
College Park East		47	11	066	725	Crescent Lake		47	05	073	997
Collingwood Lakeshore Estates		47	06	071	996	Crescent View		47	07	039	715
Colmer		47	05	067	997	Crestview Acres		47	15	094	745
Colonsay	T	47	11	079	725	Crestwynd		47	07	001	996
Colonsay No. 342	RM	47	11	076	725	Crichton		47	04	028	997
Cominco		47	06	026	705	Crooked River		47	14	038	998
Condie		47	06	026	705	Cross		47	04	050	999
Confederation Park		47	11	066	725	Crutwell		47	16	046	996
Congress		47	03	038	998	Crystal Bay-Sunset		47	17	045	998
Connaught No. 457	RM	47	14	056	998	Crystal Beach		47	12	029	997
Connell Creek		47	14	059	999	Crystal Hill		47	02	061	997
Conquest	VL	47	12	022	997	Crystal Lake		47	09	046	999
Constance		47	03	006	999	Crystal Lake part A		47	09	046	999

Tableau 8 Index des noms de localité et code de subdivision de recensement correspondant, selon la province et le territoire, 2011 (suite)

Nom de localité	Genre de SDR	PR	DR	SDR	RMR / AR / ZIM	Nom de localité	Genre de SDR	PR	DR	SDR	RMR / AR / ZIM
Saskatchewan (suite)						Deer Forks No. 232	RM	47	08	061	998
Crystal Lake part B		47	09	049	998	Deer Ridge		47	16	046	996
Crystal Springs		47	15	054	997	Deer Valley		47	06	053	705
Cudsaskwa Beach		47	15	039	997	Delaronde Lake Indian Village		47	16	075	997
Cudworth	T	47	15	041	998	Delisle	T	47	12	056	725
Cudworth Junction		47	15	064	745	Delmas		47	12	078	735
Cuffley		47	17	045	998	Delorme Beach		47	17	001	996
Cullen		47	01	027	996	Demaine		47	07	063	997
Cumberland 100A	IRI	47	15	850	997	Denare Beach	NV	47	18	049	998
Cumberland House	NV	47	18	005	997	Denare Beach		47	18	090	998
Cumberland House Cree Nation 20	IRI	47	18	801	998	Dendron		47	07	014	998
Cummings		47	04	045	998	Denholm	VL	47	16	002	999
Cunliffe		47	16	056	998	Denny		47	12	020	998
Cupar	T	47	06	094	997	Denzil	VL	47	13	054	999
Cupar No. 218	RM	47	06	091	997	Dernic		47	09	054	999
Currie Heights		47	07	039	715	Deschambault Lake		47	18	090	998
Cut Knife	T	47	13	098	997	Descharme Lake		47	18	090	998
Cut Knife No. 439	RM	47	13	096	997	Dewar Lake		47	13	019	999
Cut Knife No. 439		47	13	835	998	Diana		47	06	013	996
Cutarm		47	05	041	999	Dieppe Place		47	06	027	705
Cutbank		47	11	018	998	Dilke	VL	47	06	068	999
Cuthbert		47	08	065	998	Dillabough		47	14	006	998
Cutoff		47	13	096	997	Dillon		47	18	090	998
Cuvier		47	14	023	998	Dingley		47	06	038	997
Cymri No. 36	RM	47	02	037	997	Dinsmore	VL	47	12	016	998
Cymric		47	11	003	998	Dipper Rapids 192C		47	18	090	998
Cypress Trailer Court		47	04	045	998	Disley	VL	47	06	054	705
Dacer		47	12	078	735	Ditton Park		47	14	056	998
Dafoe	VL	47	10	051	999	Divide		47	04	011	999
Dahinda		47	02	057	999	Division No. 1		47	01	053	999
Dahlton		47	14	034	999	Division No. 2		47	02	051	997
Dalmeny	T	47	11	073	725	Division No. 3		47	03	022	998
Dalzell		47	05	014	997	Division No. 4		47	04	038	999
Damour		47	16	041	997	Division No. 5		47	05	057	997
Dana		47	15	011	997	Division No. 6		47	06	029	705
Danbury		47	09	067	997	Division No. 7		47	07	053	998
Dandonneau		47	02	029	999	Division No. 8		47	08	046	999
Dankin		47	08	071	998	Division No. 9		47	09	049	998
Daphne		47	14	026	997	Division No. 10		47	10	031	998
D'Arcy		47	12	001	999	Division No. 11		47	11	034	997
Darlings Beach		47	04	061	997	Division No. 12		47	12	042	998
Darmody		47	07	047	997	Division No. 13		47	13	056	998
Davidson	T	47	11	014	998	Division No. 14		47	14	059	999
Davin		47	06	011	996	Division No. 15		47	15	057	997
Davis		47	15	064	745	Division No. 16		47	16	056	998
Davyroyd		47	03	034	999	Division No. 17		47	17	045	998
Day Star 87	IRI	47	10	824	997	Division No. 18		47	18	090	998
Daylesford		47	15	048	998	Division No. 18, Unorganized	NO	47	18	090	998
Day's Beach		47	17	001	996	Dixon		47	15	007	999
Daysville		47	17	045	998	Dneiper		47	09	033	997
Debden	VL	47	16	054	997	Doddsland	VL	47	13	029	999
Deborah		47	01	016	996	Dollard		47	04	038	999
Deer Creek		47	17	032	997	Domex		47	01	031	997

Tableau 8 Index des noms de localité et code de subdivision de recensement correspondant, selon la province et le territoire, 2011 (suite)

Nom de localité	Genre de SDR	PR	DR	SDR	RMR / AR / ZIM	Nom de localité	Genre de SDR	PR	DR	SDR	RMR / AR / ZIM
Saskatchewan (suite)						Earncliffe		47	07	039	715
Dominion Heights		47	06	027	705	East Anglia		47	17	047	997
Domremy		47	15	057	997	East Fairwell		47	04	024	998
Domremy Beach		47	15	039	997	East Poplar		47	03	001	999
Donald Gunn		47	09	029	997	Eastend	T	47	04	026	998
Donald Place Subdivision		47	16	075	997	Eastleigh		47	07	006	997
Donavon		47	12	026	997	Eastview		47	06	021	705
Doncrest		47	14	006	998	Eastview		47	06	027	705
Donegal		47	13	056	998	Eastview		47	11	066	725
Donwell		47	09	033	997	Eastview Mobile Park		47	15	064	745
Doonside		47	01	091	998	Eatonia	T	47	08	068	998
Dore Lake	NH	47	18	023	999	Ebenezer	VL	47	09	014	710
Dorintosh	VL	47	17	055	997	Echo Bay	RV	47	16	060	996
Douglas No. 436	RM	47	16	023	997	Eckner		47	17	054	998
Douglas Place		47	06	027	705	Edam	VL	47	17	011	997
Douglaston		47	01	036	999	Edenburg		47	15	018	996
Downe		47	12	038	998	Edenwold	VL	47	06	033	705
Drake	VL	47	11	048	999	Edenwold No. 158	RM	47	06	029	705
Dreghorn		47	06	029	705	Edfield		47	10	036	998
Driftwood Trailer Court		47	15	064	745	Edgeley		47	06	034	996
Drinkwater	VL	47	06	019	999	Edgell		47	04	050	999
Driscoll Lake		47	04	028	997	Edgeworth		47	02	057	999
Driver		47	13	024	999	Edmore		47	10	036	998
Drobot		47	09	029	997	Edzell		47	11	065	725
Droxford		47	07	029	997	Elak Dase 192A		47	18	090	998
Druid		47	13	028	999	Elbourne		47	06	070	997
Dubuc	VL	47	05	058	999	Elbow	VL	47	11	019	997
Duck Lake	T	47	15	062	997	Elbow Lake		47	14	001	998
Duck Lake No. 463	RM	47	15	061	996	Elcapo No. 154	RM	47	05	028	998
Dudley		47	07	058	998	Elcapo No. 154		47	05	803	997
Duff	VL	47	05	068	999	Elcott		47	01	011	998
Dufferin No. 190	RM	47	06	059	997	Eldersely		47	14	043	998
Dulwich		47	17	008	998	Eldersely		47	14	043	998
Dumas		47	01	076	997	Eldon No. 471	RM	47	17	017	997
Dumble		47	16	051	997	Eldorado		47	18	090	998
Dummer		47	02	066	997	Eldred		47	16	051	997
Dunblane		47	07	067	998	Elfros	VL	47	10	043	999
Duncairn		47	08	001	720	Elfros No. 307	RM	47	10	041	998
Dundonald		47	11	066	725	Elk Hill		47	14	072	998
Dundurn	T	47	11	063	725	Ellisboro		47	05	063	998
Dundurn No. 314	RM	47	11	061	725	Elm Springs		47	03	011	999
Dunelm		47	08	001	720	Elmhurst		47	17	045	998
Dunfermline		47	12	054	725	Elmore		47	01	006	999
Dunkirk		47	03	093	999	Elmsthorpe No. 100	RM	47	02	061	997
Dunleath		47	09	006	996	Elrose	T	47	08	094	998
Dunning		47	02	029	999	Elstow	VL	47	11	074	725
Duperow		47	12	042	998	Emerald No. 277	RM	47	10	031	998
Duval	VL	47	11	002	999	Emerald Park		47	06	029	705
Dysart	VL	47	06	097	998	Emma Lake		47	15	075	996
Eagle Creek No. 376	RM	47	12	064	997	Emmaville		47	17	032	997
Eagle Ridge Country Estates		47	11	065	725	Endeavour	VL	47	09	065	999
Eagles Lake 165C	IRI	47	17	816	999	Enfield No. 194	RM	47	07	053	998
Earl Grey	VL	47	06	079	996	Enfin		47	09	011	710

Tableau 8 Index des noms de localité et code de subdivision de recensement correspondant, selon la province et le territoire, 2011 (suite)

Nom de localité	Genre de SDR	PR	DR	SDR	RMR / AR / ZIM	Nom de localité	Genre de SDR	PR	DR	SDR	RMR / AR / ZIM
Saskatchewan (suite)						Ferguson Bay		47	08	006	997
Englefeld	VL	47	15	002	998	Ferland		47	03	018	999
Englewood		47	06	027	705	Fertile		47	01	043	999
Enid		47	10	008	998	Fertile Belt No. 183	RM	47	05	051	998
Enniskillen No. 3	RM	47	01	011	998	Fertile Valley No. 285	RM	47	12	020	998
Ens		47	15	039	997	Feudal		47	12	050	997
Enterprise No. 142	RM	47	08	021	999	Fielding		47	16	005	997
Environ		47	12	064	997	Fife Lake		47	03	006	999
Epping		47	17	022	840	Fillmore	VL	47	02	078	999
Erinferry		47	16	051	997	Fillmore No. 96	RM	47	02	076	997
Ermine		47	13	024	999	Findlater	VL	47	06	062	999
Ernfold	VL	47	07	028	999	Finnie		47	05	063	998
Erwood		47	14	001	998	Fir Mountain		47	03	022	998
Esk		47	10	052	999	Fir Ridge		47	15	064	745
Eskbank		47	07	047	997	Fish Creek		47	15	036	997
Esme		47	03	064	998	Fish Creek No. 402	RM	47	15	036	997
Espebeth Cove		47	05	051	998	Fisher		47	15	067	997
Esterhazy	T	47	05	052	998	Fishing Lake		47	10	036	998
Estevan	CY	47	01	024	750	Fishing Lake 89	IRI	47	10	826	998
Estevan Airport		47	01	022	750	Fishing Lake 89A	IRI	47	10	854	999
Estevan No. 5	RM	47	01	022	750	Fiske		47	12	001	999
Estevan No. 5		47	01	024	750	Fitzmaurice		47	09	019	997
Estlin		47	06	013	996	Flamingo Trailer Park		47	09	011	710
Eston	T	47	08	076	998	Flat Valley		47	17	062	997
Estuary		47	08	061	998	Flaxcombe	VL	47	13	009	999
Ethelton		47	15	051	998	Fleming	T	47	05	002	999
Etomami		47	14	001	998	Flett Springs		47	15	051	998
Etters Beach	RV	47	11	007	999	Flett's Springs No. 429	RM	47	15	051	998
Ettington		47	03	074	999	Flin Flon		47	18	052	998
Evergreen Acres		47	17	045	998	Flin Flon (Part)	CY	47	18	052	998
Evergreen Brightsand		47	17	045	998	Flintoft		47	03	038	998
Evesham		47	13	049	998	Floral		47	11	065	725
Excel No. 71	RM	47	03	029	999	Flowing Well		47	07	014	998
Excelsior No. 166	RM	47	07	021	997	Flying Dust First Nation 105 (Meadow Lake 105)	IRI	47	17	805	998
Exhibition		47	11	066	725	Foam Lake	T	47	10	038	997
Expanse		47	03	093	999	Foam Lake No. 276	RM	47	10	036	998
Eye Hill No. 382	RM	47	13	049	998	Foeda		47	01	022	750
Eyebrow	VL	47	07	049	997	Fond du Lac 227	IRI	47	18	824	998
Eyebrow No. 193	RM	47	07	047	997	Fond du Lac 229	IRI	47	18	833	999
Eyre		47	08	065	998	Fond du Lac 231	IRI	47	18	847	999
Fairhaven		47	11	066	725	Fond du Lac 232	IRI	47	18	846	999
Fairholme		47	17	047	997	Fond du Lac 233		47	18	090	998
Fairlight	VL	47	01	098	999	Fond-du-Lac		47	18	824	998
Fairmount		47	13	006	999	Fonehill		47	09	011	710
Fairy Glen		47	14	053	998	Forest Bank		47	17	017	997
Fairy Hill		47	06	070	997	Forest Farm		47	05	033	998
Falcon		47	05	027	998	Forest Gate		47	15	099	996
Farley		47	11	065	725	Forest Grove		47	11	066	725
Farmingdale		47	14	021	999	Forgan		47	08	092	998
Farrerdale		47	11	034	997	Forget	VL	47	01	064	999
Fauna		47	07	021	997	Forslund		47	11	076	725
Fenton		47	15	067	997	Fort Black		47	18	090	998
Fenwood	VL	47	05	071	999	Fort Pelly		47	09	042	998

Tableau 8 Index des noms de localité et code de subdivision de recensement correspondant, selon la province et le territoire, 2011 (suite)

Nom de localité	Genre de SDR	PR	DR	SDR	RMR / AR / ZIM	Nom de localité	Genre de SDR	PR	DR	SDR	RMR / AR / ZIM
Saskatchewan (suite)						Gilroy		47	07	071	999
Fort Pitt		47	17	032	997	Girvin		47	11	011	997
Fort Qu'Appelle	T	47	06	051	997	Gladmar	VL	47	02	015	999
Fort San	RV	47	06	045	997	Gladmer		47	11	066	725
Fort Walsh		47	04	045	998	Glamis		47	12	004	997
Fortune		47	12	004	997	Glaslyn	VL	47	17	048	998
Forward		47	02	052	999	Glasnevin		47	02	057	999
Fosston	VL	47	14	025	999	Gledhow		47	12	026	997
Fosterton		47	08	031	997	Glen Bain No. 105	RM	47	03	064	998
Four Corners		47	17	054	998	Glen Ewen	VL	47	01	012	997
Four Portages 157C	IRI	47	18	813	999	Glen Harbour	RV	47	06	080	999
Fox Hills		47	06	091	997	Glen Kerr		47	07	024	997
Fox Valley	VL	47	08	026	999	Glen McPherson		47	03	016	999
Fox Valley No. 171	RM	47	08	024	998	Glen McPherson No. 46	RM	47	03	016	999
Foxdale		47	16	046	996	Glen Payne		47	12	004	997
Foxford		47	15	099	996	Glenavon	VL	47	05	021	999
Francis	T	47	06	009	996	Glenbain		47	03	064	998
Francis No. 127	RM	47	06	004	997	Glenbogie		47	17	032	997
Frankslake		47	06	029	705	Glenbrea		47	06	070	997
Freemont		47	13	092	998	Glenbush		47	16	062	997
Fremantle		47	01	053	999	Glencairn		47	06	027	705
Frenchman Butte		47	17	032	997	Glencairn Village		47	06	027	705
Frenchman Butte No. 501		47	17	028	996	Glenellen		47	12	038	998
Frenchman Butte No. 501	RM	47	17	032	997	Glenelm Park		47	06	027	705
Frenchville		47	04	028	997	Glenside	VL	47	11	029	999
Frobisher	VL	47	01	017	997	Glenside No. 377	RM	47	12	069	997
Frontier	VL	47	04	012	998	Glentworth		47	03	022	998
Frontier No. 19	RM	47	04	011	999	Glidden		47	08	071	998
Froude		47	02	042	999	Golburn		47	14	043	998
Frys		47	01	047	999	Golden Prairie	VL	47	08	018	999
Fulda		47	15	007	999	Golden Ridge		47	17	062	997
Furdale		47	11	065	725	Golden West No. 95	RM	47	01	069	998
Furness		47	17	022	840	Goldenvale		47	09	023	997
Fusilier		47	13	016	999	Goldfields		47	18	090	998
Gaines		47	12	011	999	Good Lake No. 274	RM	47	09	029	997
Gainsborough	VL	47	01	002	999	Good Spirit Acres		47	09	029	997
Galilee		47	03	096	997	Goodeve	VL	47	05	069	999
Gallivan		47	13	096	997	Goodsoil	VL	47	17	066	998
Gapview		47	01	069	998	Goodwater	VL	47	02	036	999
Garden Head		47	04	054	998	Gordon 86	IRI	47	10	823	999
Garden River No. 490	RM	47	15	079	996	Gorlitz		47	09	029	997
Gardiner Heights		47	06	027	705	Goudie		47	10	036	998
Gardiner Park		47	06	027	705	Gouldtown		47	07	024	997
Garrick		47	14	077	998	Gouverneur		47	03	054	998
Garry No. 245	RM	47	09	019	997	Govan	T	47	11	004	999
Garson Lake		47	18	090	998	Govenlock		47	04	019	999
Garthland		47	15	061	996	Grainland		47	07	071	999
Garwood		47	02	044	998	Grand Coulee	VL	47	06	028	705
Gascoigne		47	08	061	998	Grandmother's Bay 219	IRI	47	18	831	998
Gerald	VL	47	05	044	999	Grandora		47	12	054	725
Gergovia		47	04	003	999	Grandview Beach	RV	47	06	069	999
Gibbs		47	06	070	997	Grandview No. 349	RM	47	13	032	999
Gillespie		47	06	042	998	Grant		47	08	031	997

Tableau 8 Index des noms de localité et code de subdivision de recensement correspondant, selon la province et le territoire, 2011 (suite)

Nom de localité	Genre de SDR	PR	DR	SDR	RMR / AR / ZIM	Nom de localité	Genre de SDR	PR	DR	SDR	RMR / AR / ZIM
Saskatchewan (suite)						Gye		47	03	026	998
Grant No. 372	RM	47	15	014	997	Hafford	T	47	16	022	997
Grass Lake No. 381	RM	47	13	056	998	Hagen		47	15	067	997
Grassdale		47	02	044	998	Hague	T	47	15	034	997
Grasswood		47	11	065	725	Hailsham		47	16	051	997
Grassy Creek No. 78	RM	47	04	034	999	Hak		47	08	001	720
Gravelbourg	T	47	03	071	998	Halbrite	VL	47	02	038	999
Gravelbourg Junction		47	02	061	997	Halkett		47	01	022	750
Gravelbourg No. 104	RM	47	03	068	998	Hallam		47	13	049	998
Gray		47	06	011	996	Hallonquist		47	07	018	996
Grayburn		47	07	036	996	Halvorgate		47	07	053	998
Grayson	VL	47	05	059	999	Hamlin		47	16	028	996
Grayson No. 184	RM	47	05	057	997	Hamton		47	09	033	997
Great Bend No. 405	RM	47	16	008	997	Handel		47	13	032	999
Great Deer		47	16	008	997	Handsworth		47	01	069	998
Green Acres		47	15	094	745	Hanley	T	47	11	032	997
Green Canyon		47	16	038	997	Happy Valley No. 10	RM	47	02	018	999
Green Haven		47	06	034	996	Happyland No. 231	RM	47	08	056	998
Green Lake	NV	47	18	021	998	Hardene		47	08	065	998
Greenan		47	08	092	998	Hardy		47	02	026	998
Greenbrier		47	07	058	998	Harlan		47	17	032	997
Greenbush		47	14	001	998	Harpree		47	02	024	998
Greene		47	13	011	999	Harris	VL	47	12	032	999
Greenfeld		47	11	065	725	Harris No. 316	RM	47	12	029	997
Greenfield No. 529		47	17	045	998	Hart		47	03	001	999
Greenstreet		47	17	028	996	Hart Butte No. 11	RM	47	03	001	999
Greenwater Lake		47	14	038	998	Hartwell		47	17	045	998
Greenwater Subdivision		47	14	038	998	Hassan		47	09	062	998
Gregherd		47	06	091	997	Hatfield		47	11	042	997
Greig Beach		47	17	054	998	Hatherleigh		47	16	033	997
Greig Lake	RV	47	17	053	999	Hatton		47	04	045	998
Greig Lake North		47	17	054	998	Haultain		47	11	061	725
Grenfell	T	47	05	029	998	Haultain		47	11	066	725
Grenfell Beach		47	05	807	999	Hawarden	VL	47	11	024	999
Greyson Industrial Park		47	07	039	715	Hawker		47	11	065	725
Greystone Heights		47	11	066	725	Hawkeye		47	16	051	997
Griffin		47	02	042	999	Hawoods		47	12	054	725
Griffin No. 66	RM	47	02	042	999	Hazel Cliffe		47	05	041	999
Grizzly Bear's Head 110 and Lean Man 111	IRI	47	12	832	999	Hazel Dell		47	09	060	999
Gronlid		47	14	053	998	Hazel Dell No. 335	RM	47	09	060	999
Grosswerder		47	13	049	998	Hazelwood		47	01	072	998
Grosvenor Park		47	11	066	725	Hazelwood No. 94	RM	47	01	072	998
Grove Park		47	05	033	998	Hazelwood No. 94		47	01	819	999
Gruenfeld		47	15	026	997	Hazenmore	VL	47	03	052	999
Gruenthal		47	15	031	997	Hazlet	VL	47	08	029	997
Guernsey		47	11	046	999	Hearne		47	06	016	997
Guises Beach		47	15	075	996	Hearts Hill		47	13	049	998
Gull Lake	T	47	08	011	997	Heart's Hill No. 352	RM	47	13	046	998
Gull Lake No. 139	RM	47	08	009	997	Helena Lake		47	17	047	997
Gunnar		47	18	090	998	Hendersons Beach		47	11	006	998
Gunnworth		47	08	092	998	Hendon		47	10	066	999
						Henribourg		47	15	094	745
						Hepburn	VL	47	15	027	996

Tableau 8 Index des noms de localité et code de subdivision de recensement correspondant, selon la province et le territoire, 2011 (suite)

Nom de localité	Genre de SDR	PR	DR	SDR	RMR / AR / ZIM	Nom de localité	Genre de SDR	PR	DR	SDR	RMR / AR / ZIM
Saskatchewan (suite)						Hume		47	02	042	999
Herbert	T	47	07	026	997	Huntoon		47	02	042	999
Herman Brothers Trailer Court		47	06	026	705	Huron No. 223	RM	47	07	076	998
Herschel		47	12	038	998	Huronville		47	02	076	997
Herzel		47	06	099	999	Hyas	VL	47	09	071	999
Heward	VL	47	01	067	999	Hyde		47	05	063	998
Hewitt Landing		47	17	028	996	Ibsen		47	02	069	997
High Hill		47	14	021	999	Ibstone		47	12	832	999
High Point		47	08	042	997	Iffley		47	16	033	997
High Tor		47	14	006	998	Île-à-la-Crosse	NV	47	18	067	998
Highgate		47	12	078	735	Île-à-la-Crosse 192E		47	18	090	998
Highland Park		47	06	027	705	Illerbrun		47	04	058	997
Highland Park		47	07	039	715	Imperial	T	47	11	008	998
Highwood Beach		47	06	059	997	Imperial Beach		47	11	006	998
Hill Crest		47	07	039	715	Inchkeith		47	05	014	997
Hillandale		47	04	003	999	Indi		47	11	061	725
Hillmond		47	17	028	996	Indian Head	T	47	06	039	997
Hillsborough No. 132	RM	47	07	004	996	Indian Head No. 156	RM	47	06	038	997
Hillsdale		47	06	027	705	Indian Point - Golden Sands		47	17	047	997
Hillsdale No. 440	RM	47	13	092	998	Indian Point-Golden Sands		47	17	047	997
Hillside		47	09	819	997	Industrial		47	11	066	725
Hillside		47	16	033	997	Industrial Centre		47	07	039	715
Hinchliffe		47	09	062	998	Inglenook		47	08	071	998
Hirsch		47	01	016	996	Inkster		47	14	072	998
Hitchcock		47	01	022	750	Innes		47	02	042	999
Hitchcock Bay		47	07	067	998	Insinger		47	09	023	997
Hochstadt		47	15	031	997	Insinger No. 275	RM	47	09	023	997
Hodgeville	VL	47	07	016	998	Instow		47	04	058	997
Hoey		47	15	057	997	Invergordon No. 430	RM	47	15	054	997
Hoffer		47	02	006	997	Invermay	VL	47	09	058	999
Holbein		47	16	046	996	Invermay No. 305	RM	47	09	054	999
Holdfast	VL	47	06	067	997	Irvington		47	14	053	998
Holiday Park		47	11	066	725	Isham		47	08	074	999
Holliston		47	11	066	725	Island Falls		47	18	090	998
Holloway		47	02	037	997	Island View	RV	47	06	085	999
Homefield		47	09	019	997	Ituna	T	47	10	004	998
Honeymoon		47	15	094	745	Ituna Bon Accord No. 246	RM	47	10	003	998
Hood		47	13	028	999	Jackfish Lake		47	17	001	996
Hoodoo No. 401	RM	47	15	039	997	James Smith 100	IRI	47	15	849	997
Hoosier		47	13	016	999	Jameson		47	06	029	705
Horizon		47	02	024	998	Jan Lake		47	18	090	998
Horse Creek		47	03	018	999	Janow Corners		47	15	079	996
Horse Head		47	17	056	998	Jans Bay	NH	47	18	030	999
Horseshoe Bay		47	17	047	997	Jansen	VL	47	10	054	999
Horsham		47	08	021	999	Jasmin		47	10	003	998
Hubbard	VL	47	10	002	999	Java		47	08	001	720
Hudson Bay	T	47	14	004	998	Jays		47	11	031	997
Hudson Bay No. 394	RM	47	14	001	998	Jedburgh		47	09	019	997
Hudson Bay Park		47	11	066	725	Johnsborough		47	08	056	998
Hughton		47	08	092	998	Jordan River		47	14	059	999
Hugonard		47	06	042	998	Jubilee Subdivision		47	09	037	997
Humboldt	CY	47	15	008	998	Jumbo Beach		47	17	056	998
Humboldt No. 370	RM	47	15	007	999	Juniata		47	12	050	997

Tableau 8 Index des noms de localité et code de subdivision de recensement correspondant, selon la province et le territoire, 2011 (suite)

Nom de localité	Genre de SDR	PR	DR	SDR	RMR / AR / ZIM	Nom de localité	Genre de SDR	PR	DR	SDR	RMR / AR / ZIM
Saskatchewan (suite)						Killaly	VL	47	05	062	999
Juniper		47	12	020	998	Killdeer		47	03	011	999
Junor		47	16	056	998	Kilronan		47	17	032	997
Kahkewistahaw 72	IRI	47	05	804	998	Kilwinning		47	16	041	997
Kalium		47	06	021	705	Kimball Lake		47	17	054	998
Kalyna		47	15	079	996	Kimosom Pwatinahk 203					
Kamsack	T	47	09	039	997	(Deschambault Lake)	IRI	47	18	852	998
Kamsack Beach		47	09	037	997	Kincaid	VL	47	03	051	997
Kandahar		47	10	046	998	Kincorth		47	04	045	998
Kannata Valley	RV	47	06	075	996	Kindersley	T	47	13	008	998
Katepwa	RV	47	06	050	997	Kindersley No. 290	RM	47	13	006	999
Katepwa Beach		47	06	050	997	King George No. 256	RM	47	07	066	999
Katepwa South		47	06	050	997	Kingsford		47	01	031	997
Kathrintal Colony		47	06	029	705	Kingsland		47	12	034	998
Kayville		47	02	057	999	Kingsley No. 124	RM	47	05	014	997
Kearney		47	06	027	705	Kingsway Park		47	07	039	715
Keatley		47	16	023	997	Kinhop		47	12	029	997
Kedleston		47	06	059	997	Kinistin 91	IRI	47	14	842	999
Kedleston Beach		47	06	059	997	Kinistino	T	47	15	074	997
Keeler	VL	47	07	046	999	Kinistino 91A		47	14	035	998
Keeseekoose 66	IRI	47	09	820	998	Kinistino No. 459	RM	47	15	071	997
Keeseekoose 66A	IRI	47	09	822	999	Kinistino No. 459		47	15	849	997
Keeseekoose 66-CA-04	IRI	47	09	824	999	Kinley	VL	47	12	052	999
Keeseekoose 66-CA-05	IRI	47	09	826	999	Kinloch		47	14	021	999
Keeseekoose 66-CA-06	IRI	47	09	828	999	Kinoosao		47	18	090	998
Keeseekoose 66-KE-04	IRI	47	09	830	999	Kinoosao-Thomas Clark 204	IRI	47	18	854	999
Keeseekoose 66-KE-05	IRI	47	09	832	999	Kinsley Place		47	06	048	997
Kegworth		47	05	018	997	Kipabiskau		47	14	035	998
Kelfield		47	13	032	999	Kipling	T	47	05	016	999
Kelliher	VL	47	10	009	997	Kisbey	VL	47	01	061	998
Kellross No. 247	RM	47	10	008	998	Kitsakie 156B	IRI	47	18	812	999
Kelso		47	01	091	998	Kivimaa-Moonlight Bay	RV	47	17	042	999
Kelstern		47	07	011	999	Klintonel		47	04	024	998
Kelvington	T	47	14	022	998	Knee Lake 192B		47	18	090	998
Kelvington No. 366	RM	47	14	021	999	Knollys		47	04	024	998
Kenaston	VL	47	11	036	997	Kopp's Kove		47	17	045	998
Kendal	VL	47	06	003	999	Krasne		47	10	046	998
Kenlis		47	06	042	998	Kristnes		47	10	036	998
Kennedy	VL	47	01	077	999	Kronau		47	06	011	996
Kennell		47	06	053	705	Krydor	VL	47	16	019	999
Kenosee Lake	VL	47	01	079	999	Kuroki		47	10	071	998
Kenosee Park		47	01	076	997	Kutawa		47	10	024	998
Keppel		47	12	042	998	Kutawa No. 278		47	10	024	998
Kerrobert	T	47	13	042	998	Kyle	T	47	08	044	997
Kessock		47	09	001	997	Kylemore		47	10	071	998
Ketchen		47	09	062	998	La Loche	NV	47	18	074	998
Kettlehut		47	07	053	998	La Loche West		47	18	090	998
Key West		47	02	057	999	La Plaine		47	15	061	996
Key West No. 70	RM	47	02	057	999	La Plonge 192	IRI	47	18	807	999
Keys No. 303	RM	47	09	046	999	La Ronge	T	47	18	041	998
Keys No. 303		47	09	821	999	La Ronge		47	18	809	998
Keystown		47	06	021	705	Lac des Isles		47	17	062	997
Khedive		47	02	052	999	Lac La Hache 220	IRI	47	18	832	998

Tableau 8 Index des noms de localité et code de subdivision de recensement correspondant, selon la province et le territoire, 2011 (suite)

Nom de localité	Genre de SDR	PR	DR	SDR	RMR / AR / ZIM	Nom de localité	Genre de SDR	PR	DR	SDR	RMR / AR / ZIM
Saskatchewan (suite)						Laura		47	12	026	997
Lac La Ronge 156	IRI	47	18	809	998	Laurier No. 38	RM	47	02	029	999
Lac Pelletier		47	04	061	997	Laventure		47	16	056	998
Lac Pelletier No. 107	RM	47	04	061	997	Lawson		47	07	071	999
Lac Vert		47	14	035	998	Lawson Heights		47	11	066	725
Lacadena		47	08	042	997	Lawtonia No. 135	RM	47	07	014	998
Lacadena No. 228	RM	47	08	042	997	Layco		47	10	036	998
Lacordaire		47	03	006	999	Leacross		47	14	056	998
Ladder Lake Subdivision		47	16	075	997	Leader	T	47	08	058	998
Ladder Valley		47	16	075	997	Leakville		47	07	001	996
Lady Lake		47	09	062	998	Leask	VL	47	16	042	997
Lafleche	T	47	03	044	999	Leask No. 464	RM	47	16	041	997
Laird	VL	47	15	029	998	Leasons Trailer Court		47	14	001	998
Laird No. 404	RM	47	15	026	997	Lebret	VL	47	06	049	997
Lajord		47	06	011	996	Leclair Trailer Court		47	02	044	998
Lajord No. 128	RM	47	06	011	996	Leinan		47	08	038	996
Lake Alma	VL	47	02	012	999	Leipzig		47	13	064	998
Lake Alma No. 8	RM	47	02	011	998	Leisure Land Trailer Park		47	11	065	725
Lake Four		47	16	051	997	Lemberg	T	47	05	066	997
Lake Johnston No. 102	RM	47	03	093	999	Lemsford		47	08	053	998
Lake Lenore	VL	47	15	006	998	Leney		47	12	050	997
Lake Lenore No. 399	RM	47	15	048	998	Lens		47	14	006	998
Lake of The Rivers No. 72		47	03	034	999	Lenvale		47	14	053	998
Lake of the Rivers No. 72	RM	47	03	034	999	Leofnard		47	15	039	997
Lake Park		47	15	067	997	Leoville	VL	47	16	061	998
Lake Valley		47	07	047	997	Lepine		47	15	039	997
Lake View Beach		47	06	048	997	Leross	VL	47	10	011	999
Lakeland No. 521	RM	47	15	075	996	Leroy	T	47	10	058	997
Lakenheath		47	03	038	998	Leroy No. 339	RM	47	10	056	999
Lakeridge		47	11	066	725	Leslie		47	10	036	998
Lakeside No. 338	RM	47	10	061	997	Leslie Beach	RV	47	10	041	998
Lakeview		47	06	027	705	Lestock	VL	47	10	012	999
Lakeview		47	11	066	725	Lett		47	12	072	999
Lakeview		47	17	001	996	Levuka		47	07	001	996
Lakeview No. 337	RM	47	10	066	999	Lewvan		47	02	069	997
Lakewood		47	06	027	705	Liberty	VL	47	11	009	999
Lampard		47	10	061	997	Liebethal		47	08	056	998
Lampman	T	47	01	032	997	Lightwoods		47	14	034	999
Lancer	VL	47	08	049	999	Lilac		47	16	005	997
Landis	VL	47	13	067	999	Lille		47	08	092	998
Landscape		47	03	029	999	Lillestrom		47	07	004	996
Lang	VL	47	02	071	997	Lily Plain		47	15	061	996
Langbank		47	05	011	998	Lilydale		47	13	092	998
Langenburg	T	47	05	048	997	Limerick	VL	47	03	041	999
Langenburg No. 181	RM	47	05	047	998	Linacre		47	08	024	998
Langham	T	47	11	067	725	Lindequist		47	12	078	735
Lanigan	T	47	11	049	998	Lintlaw	VL	47	09	061	999
Laniwci		47	15	018	996	Lipp's Beach		47	06	060	999
Lanz Point		47	17	001	996	Lipsett		47	15	051	998
Laporte		47	08	065	998	Lipton	VL	47	06	098	999
Larkhaven		47	11	066	725	Lipton No. 217	RM	47	06	096	997
Lashburn	T	47	17	024	840	Lisieux		47	03	026	998
Last Mountain		47	10	024	998	Little Black Bear 84	IRI	47	06	814	997
Last Mountain Valley No. 250	RM	47	11	003	998	Little Bone 74B	IRI	47	05	808	999

Tableau 8 Index des noms de localité et code de subdivision de recensement correspondant, selon la province et le territoire, 2011 (suite)

Nom de localité	Genre de SDR	PR	DR	SDR	RMR / AR / ZIM	Nom de localité	Genre de SDR	PR	DR	SDR	RMR / AR / ZIM
Saskatchewan (suite)						Macklin	T	47	13	051	998
Little Buffalo		47	16	062	997	MacNab Park		47	11	066	725
Little Fishing Lake		47	17	056	998	MacNutt	VL	47	05	096	997
Little Hills 158	IRI	47	18	844	999	Macoun	VL	47	02	041	997
Little Hills 158B	IRI	47	18	849	999	Macrorie	VL	47	12	019	999
Little Pine 116	IRI	47	13	836	997	Macworth		47	03	011	999
Little Red River 106C	IRI	47	15	851	997	Madden Place		47	15	094	745
Little Red River 106D	IRI	47	16	857	999	Madison		47	08	071	998
Little Swan River		47	14	001	998	Madrid		47	06	021	705
Little Woody		47	03	026	998	Magyar		47	10	014	998
Livelong		47	17	045	998	Maidstone	T	47	17	018	997
Livingston No. 331	RM	47	09	075	999	Main Centre		47	07	021	997
Lizard Lake		47	12	069	997	Mair		47	01	091	998
Lloydminster		47	17	029	840	Major		47	08	071	998
Lloydminster (Part)	CY	47	17	029	840	Major	VL	47	13	021	999
Lockwood		47	11	046	999	Makaoo (Part) 120	IRI	47	17	802	997
Log Valley		47	07	024	997	Makwa	VL	47	17	057	999
Lomond No. 37	RM	47	02	033	999	Makwa Beach		47	17	056	998
Lone Rock		47	17	022	840	Makwa Lake 129	IRI	47	17	808	999
Lone Spruce		47	09	060	999	Makwa Lake 129A		47	17	056	998
Lone Tree No. 18	RM	47	04	006	997	Makwa Lake 129B	IRI	47	17	807	997
Lonesome Butte		47	03	011	999	Makwa Lake 129C	IRI	47	17	815	999
Longhope		47	17	047	997	Malmgren		47	12	034	998
Longlaketon No. 219	RM	47	06	070	997	Manitou Beach	RV	47	11	054	999
Loomis		47	04	011	999	Manitou Lake No. 442	RM	47	13	079	997
Loon Lake	VL	47	17	058	998	Mankota	VL	47	03	019	999
Loon Lake No. 561	RM	47	17	056	998	Mankota No. 45	RM	47	03	018	999
Loon River		47	17	056	998	Manor	VL	47	01	054	998
Lorado		47	18	090	998	Mansur		47	02	044	998
Loreburn	VL	47	11	021	999	Mantario		47	08	065	998
Loreburn No. 254	RM	47	11	018	998	Mantario		47	13	021	999
Lorenzo		47	16	038	997	Maple Bush No. 224	RM	47	07	071	999
Lorlie		47	06	042	998	Maple Creek	T	47	04	048	998
Lost River		47	14	072	998	Maple Creek No. 111	RM	47	04	045	998
Lost River No. 313	RM	47	11	059	996	Marcelin	VL	47	16	014	997
Lothian		47	11	034	997	Marchantgrove		47	16	046	996
Love	VL	47	14	091	999	Marchwell		47	05	047	998
Loverna		47	13	016	999	Marean Lake		47	14	038	998
Lower Fishing Lake		47	18	090	998	Marengo	VL	47	13	014	999
Lucky Lake	VL	47	07	059	998	Margo	VL	47	10	072	999
Lucky Man		47	16	038	997	Marie Hill		47	17	017	997
Lucky Man	IRI	47	16	870	999	Marienthal		47	02	001	997
Lumsden	T	47	06	056	705	Marieton		47	06	071	996
Lumsden Beach	RV	47	06	057	705	Marieval		47	05	803	997
Lumsden No. 189	RM	47	06	053	705	Mariposa No. 350	RM	47	13	038	998
Lumsden No. 189		47	06	070	997	Markinch	VL	47	06	093	999
Lurgan		47	14	043	998	Marlin		47	17	047	997
Luselander	T	47	13	044	998	Marquis	VL	47	07	044	999
Luxton		47	01	031	997	Marquis No. 191	RM	47	07	042	997
Lyons		47	07	067	998	Marriott		47	12	034	998
Macdowall		47	15	061	996	Marriott No. 317	RM	47	12	034	998
MacDowall		47	15	061	996	Marsden	VL	47	13	091	997
Mackid		47	04	045	998	Marshall	T	47	17	026	840

Tableau 8 Index des noms de localité et code de subdivision de recensement correspondant, selon la province et le territoire, 2011 (suite)

Nom de localité	Genre de SDR	PR	DR	SDR	RMR / AR / ZIM	Nom de localité	Genre de SDR	PR	DR	SDR	RMR / AR / ZIM
Saskatchewan (suite)						Meetoos		47	17	054	998
Martensville	CY	47	11	070	725	Mehan		47	09	011	710
Martin No. 122	RM	47	05	007	997	Melaval		47	03	042	998
Martinson's Beach		47	17	001	996	Melba		47	07	032	997
Maryfield	VL	47	01	096	997	Melfort	CY	47	14	051	998
Maryfield No. 91	RM	47	01	094	998	Melville	CY	47	05	074	997
Marysburg		47	15	007	999	Melville Beach	RV	47	05	060	997
Maryville		47	14	053	998	Mendham	VL	47	08	059	999
Masefield		47	04	003	999	Mennon		47	15	026	997
Massey Place		47	11	066	725	Meota	VL	47	17	006	997
Matador		47	08	042	997	Meota No. 468	RM	47	17	001	996
Matchee		47	17	054	998	Merid		47	13	011	999
Mattes		47	16	051	997	Merle		47	14	038	998
Mawer		47	07	047	997	Merrill Hills		47	11	065	725
Maxim		47	02	033	999	Merrill Hills		47	11	065	725
Maxstone		47	03	038	998	Merryflat		47	04	019	999
Mayfair		47	11	066	725	Mervin	VL	47	17	039	997
Mayfair		47	16	038	997	Mervin No. 499	RM	47	17	045	998
Mayfield No. 406	RM	47	16	005	997	Mervin No. 499		47	17	803	997
Maymont	VL	47	16	004	996	Meskanaw		47	15	054	997
Maymont Beach		47	17	001	996	Metinota	RV	47	17	004	996
Mayview		47	16	046	996	Metis Farm		47	06	048	997
Mazenod		47	03	074	999	Meyronne		47	03	048	997
McCarthy Park		47	06	027	705	Michel Village	NH	47	18	072	999
McCord		47	03	018	999	Midale	T	47	02	039	997
McCraney No. 282	RM	47	11	034	997	Middle Lake	VL	47	15	047	999
McDonald Hills		47	10	008	998	Midnight Lake		47	17	047	997
McEachern		47	03	018	999	Mikado		47	09	033	997
McElhanney		47	14	006	998	Milaty		47	06	029	705
McGee		47	12	001	999	Milden	VL	47	12	012	997
McKague		47	14	034	999	Milden No. 286	RM	47	12	011	999
McKillop No. 220	RM	47	06	071	996	Mildred		47	16	056	998
McKim		47	05	073	997	Milestone	T	47	02	067	997
McLaren		47	17	017	997	Millerdale		47	13	024	999
McLean	VL	47	06	037	996	Miller's Hill		47	15	064	745
McLennan Lake		47	18	090	998	Milleton		47	17	017	997
McLeod No. 185	RM	47	05	063	998	Milly		47	03	018	999
McMahon		47	07	018	996	Milton No. 292	RM	47	13	011	999
McMichael		47	15	051	998	Min-A-He-Quo-Sis 116C	IRI	47	17	825	999
McMorran		47	08	074	999	Minard		47	01	031	997
McPhail Cove		47	15	075	996	Ministik Beach		47	09	037	997
McPhee Lake		47	15	075	996	Ministikwan 161	IRI	47	17	809	997
McTaggart	VL	47	02	048	999	Ministikwan 161A	IRI	47	17	810	999
Meacham	VL	47	11	078	725	Minnehaha		47	17	047	997
Meadow Green		47	11	066	725	Minowukaw Beach		47	15	070	996
Meadow Lake	CY	47	17	052	998	Minton	VL	47	02	016	999
Meadow Lake 105A	IRI	47	17	819	999	Miry Creek No. 229	RM	47	08	046	999
Meadow Lake No. 588	RM	47	17	054	998	Missinipe	NH	47	18	062	999
Meath Park	VL	47	15	092	996	Mistatim	VL	47	14	039	999
Medstead	VL	47	16	063	997	Mistawasis		47	16	855	997
Medstead No. 497	RM	47	16	062	997	Mistawasis 103	IRI	47	16	855	997
Meeting Lake		47	16	038	997	Mistusinne	RV	47	07	074	999
Meeting Lake No. 466	RM	47	16	038	997	Mitchellton		47	03	093	999

Tableau 8 Index des noms de localité et code de subdivision de recensement correspondant, selon la province et le territoire, 2011 (suite)

Nom de localité	Genre de SDR	PR	DR	SDR	RMR / AR / ZIM	Nom de localité	Genre de SDR	PR	DR	SDR	RMR / AR / ZIM
Saskatchewan (suite)						Mozart		47	10	041	998
Mitchellview		47	09	049	998	Mudie Lake		47	17	062	997
Moffat		47	06	001	998	Muenster	VL	47	15	004	998
Mohr's Beach		47	06	071	996	Mullingar		47	16	038	997
Molanosa		47	18	090	998	Murphy Creek		47	14	053	998
Molewood		47	16	033	997	Murphys		47	14	043	998
Monarchvale		47	12	042	998	Murray Point		47	15	075	996
Monchy		47	04	003	999	Murraydale		47	04	045	998
Mondou		47	08	042	997	Muscow		47	06	048	997
Monet No. 257	RM	47	08	092	998	Muscowpetung 80	IRI	47	06	813	997
Mont Nebo		47	16	051	997	Muskeegan		47	14	006	998
Montgomery Place		47	11	066	725	Muskeg Lake 102B	IRI	47	16	872	999
Montmartre	VL	47	06	002	997	Muskeg Lake 102D	IRI	47	16	891	999
Montmartre No. 126	RM	47	06	001	998	Muskeg Lake 102E	IRI	47	16	886	999
Montreal Lake		47	18	090	998	Muskeg Lake 102F	IRI	47	16	888	999
Montreal Lake 106	IRI	47	18	802	998	Muskeg Lake 102G	IRI	47	16	890	999
Montreal Lake 106B	IRI	47	15	853	997	Muskeg Lake Cree Nation 102	IRI	47	16	854	997
Montrose No. 315	RM	47	12	026	997	Muskiki Springs		47	15	011	997
Moose Bay		47	05	057	997	Muskoday First Nation	IRI	47	15	847	997
Moose Creek No. 33	RM	47	01	036	999	Muskowekwan 85	IRI	47	10	822	998
Moose Jaw	CY	47	07	039	715	Muskowekwan 85-1	IRI	47	10	848	999
Moose Jaw No. 161	RM	47	07	038	715	Muskowekwan 85-2A	IRI	47	10	851	999
Moose Mountain No. 63	RM	47	01	053	999	Muskowekwan 85-8	IRI	47	10	849	999
Moose Mountain Park		47	01	076	997	Muskowekwan 85-10	IRI	47	10	847	999
Moose Range		47	14	067	999	Muskowekwan 85-12	IRI	47	10	843	999
Moose Range		47	16	056	998	Muskowekwan 85-15	IRI	47	10	850	999
Moose Range No. 486	RM	47	14	067	999	Muskowekwan 85-17	IRI	47	10	832	999
Moose Range No. 486		47	14	077	998	Muskowekwan 85-22	IRI	47	10	845	999
Moose Valley		47	01	072	998	Muskowekwan 85-23	IRI	47	10	842	999
Moosomin	T	47	05	004	998	Muskowekwan 85-24	IRI	47	10	844	999
Moosomin 112B	IRI	47	17	812	997	Muskowekwan 85-26	IRI	47	10	834	999
Moosomin No. 121	RM	47	05	001	998	Muskowekwan 85-27	IRI	47	10	846	999
Moreland		47	02	052	999	Muskowekwan 85-28	IRI	47	10	838	999
Morin Creek		47	17	056	998	Muskowekwan 85-29	IRI	47	10	840	999
Morin Lake 217	IRI	47	18	808	999	Muskowekwan 85-31	IRI	47	10	852	999
Morneau		47	16	056	998	Muskowekwan 85-33	IRI	47	10	836	999
Morningside		47	07	039	715	Mutchler		47	14	001	998
Morris No. 312	RM	47	11	052	999	Mutrie		47	06	001	998
Morse	T	47	07	027	997	Nadeauville		47	08	028	997
Morse No. 165	RM	47	07	024	997	Naicam	T	47	14	032	999
Mortlach	VL	47	07	034	996	Naisberry		47	14	047	998
Moseley		47	15	007	999	Naseby		47	12	072	999
Mosquito 109	IRI	47	12	830	997	Nashlyn		47	04	019	999
Mossbank	T	47	03	092	997	Neeb		47	17	054	998
Mossyvale		47	14	067	999	Neelby		47	05	014	997
Mount Hope No. 279	RM	47	10	024	998	Neely		47	11	076	725
Mount Pleasant		47	07	038	715	Neidpath		47	07	018	996
Mount Pleasant No. 2	RM	47	01	006	999	Neighbour		47	04	024	998
Mount Royal		47	06	027	705	Neilburg	VL	47	13	094	998
Mount Royal		47	11	066	725	Nei's Beach North		47	15	075	996
Mount Royal West		47	11	066	725	Nei's Beach South		47	15	075	996
Mountain Cabin		47	14	001	998	Nekaneet Cree Nation	IRI	47	04	802	998
Mountain View No. 318	RM	47	12	038	998	Nelson Beach		47	15	039	997

Tableau 8 Index des noms de localité et code de subdivision de recensement correspondant, selon la province et le territoire, 2011 (suite)

Nom de localité	Genre de SDR	PR	DR	SDR	RMR / AR / ZIM	Nom de localité	Genre de SDR	PR	DR	SDR	RMR / AR / ZIM
Saskatchewan (suite)						Northminster		47	17	028	996
Neola		47	12	042	998	Northside		47	15	099	996
Neptune		47	02	029	999	Northway		47	15	067	997
Nesbit Heights		47	15	094	745	Norton No. 69	RM	47	02	052	999
Nesslin Lake		47	16	075	997	Nottingham		47	01	039	997
Nestledown		47	16	051	997	Notukeu		47	04	019	999
Netherhill	VL	47	13	004	999	Nut Mountain		47	10	071	998
Netherton		47	09	054	999	Nutana		47	11	066	725
Neuanlage		47	15	031	997	Nutana Park South		47	11	066	725
Neudorf	VL	47	05	064	997	Oakdale No. 320	RM	47	13	024	999
Neuhoffnung		47	08	001	720	Oakshela		47	05	028	998
Neuhorst		47	11	065	725	Oban		47	12	042	998
Neville	VL	47	03	061	999	Ocean Man 69	IRI	47	01	809	999
New Currie		47	07	039	715	Ocean Man 69A	IRI	47	01	810	999
New England		47	15	067	997	Ocean Man 69B	IRI	47	01	811	999
New Osgoode		47	14	056	998	Ocean Man 69C	IRI	47	01	812	999
Newby		47	13	096	997	Ocean Man 69D	IRI	47	01	818	999
Newcombe No. 260	RM	47	08	071	998	Ocean Man 69E	IRI	47	01	813	999
Newcross		47	11	065	725	Ocean Man 69F	IRI	47	01	814	999
Newnes		47	02	044	998	Ocean Man 69G	IRI	47	01	815	999
Nicklen		47	14	056	998	Ocean Man 69H	IRI	47	01	817	999
Nipawin	T	47	14	076	998	Ocean Man 69I	IRI	47	01	816	999
Nipawin No. 487	RM	47	14	072	998	Ochapowace 71	IRI	47	05	806	998
Nipawin No. 487		47	14	077	998	Ochapowace 71-7	IRI	47	05	823	999
Nobleville		47	14	021	999	Ochapowace 71-10	IRI	47	05	814	999
Nokomis	T	47	11	044	997	Ochapowace 71-18	IRI	47	05	824	999
Nora		47	14	023	998	Ochapowace 71-26	IRI	47	05	821	999
Norbury		47	16	056	998	Ochapowace 71-44	IRI	47	05	826	999
Norco		47	11	052	999	Ochapowace 71-51	IRI	47	05	825	999
Nordale		47	15	094	745	Ochapowace 71-54	IRI	47	05	818	999
Norge		47	03	016	999	Ochapowace 71-70	IRI	47	05	822	999
Normandy Heights		47	06	027	705	Odessa	VL	47	06	006	996
Normanview		47	06	027	705	Ogema	T	47	02	058	998
Normanview West		47	06	027	705	Ogle		47	03	038	998
Norquay	T	47	09	072	999	Okanese 82	IRI	47	06	815	997
North Battleford	CN	47	16	027	735	Okema Beach		47	15	075	996
North Battleford	CY	47	16	029	735	Okla		47	09	060	999
North Battleford No. 437	RM	47	16	028	996	Old Main Centre		47	07	021	997
North Colesdale Park		47	06	071	996	Old Post No. 43	RM	47	03	011	999
North End Beach		47	04	061	997	Old Wives		47	07	004	996
North Grove	RV	47	06	081	999	Olga		47	04	024	998
North Industrial		47	11	066	725	One Arrow 95	IRI	47	15	844	998
North Park		47	11	066	725	One Arrow 95-1A	IRI	47	15	862	999
North Portal	VL	47	01	018	996	One Arrow 95-1C	IRI	47	15	857	999
North Qu'Appelle No. 187	RM	47	06	048	997	One Arrow 95-1D	IRI	47	15	861	999
North Rosetown		47	12	006	998	Onion Lake		47	17	802	997
North Saskatoon		47	11	066	725	Onion Lake 119-1	IRI	47	17	820	999
North Shore Fishing Lake		47	10	071	998	Onward		47	13	041	999
North Star		47	15	071	997	Opaskwayak Cree Nation 27A (Carrot River)	IRI	47	14	846	999
North Weyburn		47	02	044	998	Openshaw		47	01	011	998
Northern Light		47	15	057	997	Orcadia		47	09	011	710
Northern Pine		47	17	062	997	Ordale		47	16	051	997
Northgate		47	01	011	998	Orkney		47	04	003	999

Tableau 8 Index des noms de localité et code de subdivision de recensement correspondant, selon la province et le territoire, 2011 (suite)

Nom de localité	Genre de SDR	PR	DR	SDR	RMR / AR / ZIM	Nom de localité	Genre de SDR	PR	DR	SDR	RMR / AR / ZIM
Saskatchewan (suite)						Patrick		47	06	096	997
Orkney No. 244	RM	47	09	011	710	Pattee		47	06	021	705
Orley		47	14	038	998	Patuanak	NH	47	18	069	999
Ormeaux		47	16	051	997	Paynton	VL	47	17	014	997
Ormiston		47	03	029	999	Paynton No. 470	RM	47	17	013	997
Orolow		47	16	018	997	Pebble Baye	RV	47	16	043	999
Osage	VL	47	02	077	999	Peebles		47	05	018	997
Oscar Lake		47	16	038	997	Peepeskisis 81	IRI	47	06	816	997
Osler	T	47	11	075	725	Peerless		47	17	062	997
Otosquen		47	14	001	998	Peesane		47	14	038	998
Otthon		47	05	073	997	Pelican Cove		47	16	041	997
Ottman - Murray Beach		47	10	071	998	Pelican Lake 191A	IRI	47	16	894	999
Ottman-Murray Beach		47	10	071	998	Pelican Lake 191B	IRI	47	16	880	999
Oungre		47	02	006	997	Pelican Narrows	NV	47	18	055	999
Outlook	T	47	11	027	998	Pelican Narrows 184B	IRI	47	18	820	998
Outram		47	02	001	997	Pelican Point		47	17	001	996
Oxarat		47	04	019	999	Pelican Pointe	RV	47	06	082	999
Oxbow	T	47	01	014	997	Pelican Shores		47	05	051	998
Pacific Heights		47	11	066	725	Pelly	VL	47	09	044	999
Paddling Lake		47	16	056	998	Pemmican Portage		47	18	801	998
Paddockwood	VL	47	15	098	997	Penkill		47	08	074	999
Paddockwood Junction		47	15	066	745	Penn		47	16	056	998
Paddockwood No. 520	RM	47	15	099	996	Pennant	VL	47	08	034	997
Pahonan		47	15	071	997	Pennant Station		47	08	034	997
Paisley Brook		47	02	018	999	Pense	VL	47	06	023	705
Pakwaw Lake		47	14	839	998	Pense No. 160	RM	47	06	021	705
Palisade		47	04	019	999	Penzance		47	06	063	997
Palmer		47	03	074	999	Percival		47	05	033	998
Palo		47	12	072	999	Perdue	VL	47	12	051	997
Pambrun		47	03	059	997	Perdue No. 346	RM	47	12	050	997
Pangman	VL	47	02	054	999	Périgord		47	14	021	999
Panton		47	16	056	998	Petaigan		47	14	067	999
Paradise Hill	VL	47	17	034	997	Peterson		47	15	011	997
Park Bluff		47	17	047	997	Petrofka		47	16	013	997
Park Valley		47	16	051	997	Phantom Beach		47	18	090	998
Parkbeg		47	07	032	997	Pheasant Forks		47	05	063	998
Parkdale Boulevard		47	07	038	715	Pheasant Rump 68	IRI	47	01	819	999
Parkdale No. 498	RM	47	17	047	997	Phillips Grove		47	16	075	997
Parkerview		47	09	019	997	Phippen		47	13	068	996
Parkland Beach		47	17	045	998	Piapot		47	04	050	999
Parkman		47	01	091	998	Piapot 75	IRI	47	06	809	997
Parkridge		47	11	066	725	Piapot Cree First Nation 75H	IRI	47	02	800	999
Parkside	VL	47	16	044	997	Piapot No. 110	RM	47	04	050	999
Parkview		47	07	042	997	Pierard		47	16	033	997
Parliament Place		47	06	027	705	Pierceland	VL	47	17	067	997
Parry		47	02	066	997	Pike Lake		47	12	054	725
Pas Trail		47	14	067	999	Pike Lake Provincial Park		47	12	054	725
Pascal		47	16	858	998	Pikes Peak		47	17	017	997
Pasqua		47	07	038	715	Pilger	VL	47	15	045	999
Pasqua 79	IRI	47	06	812	997	Pilot Butte	T	47	06	031	705
Pasqua Lake		47	06	048	997	Pine Cove		47	17	056	998
Paswegin		47	10	066	999	Pine Haven		47	15	094	745
Pathlow		47	15	051	998	Pine River		47	18	090	998

Tableau 8 Index des noms de localité et code de subdivision de recensement correspondant, selon la province et le territoire, 2011 (suite)

Nom de localité	Genre de SDR	PR	DR	SDR	RMR / AR / ZIM	Nom de localité	Genre de SDR	PR	DR	SDR	RMR / AR / ZIM
Saskatchewan (suite)						Primeau Lake 192F		47	18	090	998
Pinehouse	NV	47	18	065	998	Prince		47	17	001	996
Pinkham		47	13	006	999	Prince Albert	CY	47	15	066	745
Pinkie		47	06	026	705	Prince Albert National Park	NO	47	16	053	997
Pinto		47	01	016	996	Prince Albert No. 461	RM	47	15	064	745
Pinto Creek No. 75	RM	47	03	048	997	Prince Albert Settlement		47	15	064	745
Pioneer Village		47	06	027	705	Prinham		47	17	001	996
Pipin		47	12	054	725	Progress No. 351	RM	47	13	041	999
Pitman		47	06	016	997	Prongua		47	12	078	735
Pitville No. 169	RM	47	08	028	997	Prud'homme		47	15	016	997
Place Verte		47	15	094	745	Prud'Homme	VL	47	15	016	997
Plain View		47	05	067	997	Pryors Beach		47	11	006	998
Plassey		47	11	052	999	Punnichy	VL	47	10	029	997
Plato		47	08	074	999	Pym		47	12	004	997
Player		47	08	001	720	Quantock		47	03	011	999
Plaza Mobile Home Park		47	12	042	998	Qu'Appelle	T	47	06	036	996
Pleasant Hill		47	11	066	725	Qu'Appelle Estates		47	06	048	997
Pleasant Hill West		47	11	066	725	Qu'Appelle Village		47	06	027	705
Pleasant Hills Sub-Division		47	09	011	710	Querrin		47	02	057	999
Pleasant Valley No. 288	RM	47	12	001	999	Quill Lake	VL	47	10	064	997
Pleasantdale	VL	47	14	030	999	Quimper		47	03	054	998
Pleasantdale No. 398	RM	47	14	035	998	Quinton	VL	47	10	028	999
Plenty	VL	47	13	031	999	Rabbit Lake	VL	47	16	034	999
Plunkett	VL	47	11	094	999	Radisson	T	47	16	009	997
Polwarth		47	16	051	997	Radville	T	47	02	031	998
Ponass Lake No. 367	RM	47	14	023	998	Rafferty		47	02	001	997
Pondarosa Trailer Court		47	08	001	720	Rak		47	15	018	996
Ponteix	T	47	03	058	998	Ralph		47	02	044	998
Pontrilas		47	14	072	998	Rama	VL	47	09	056	999
Poorman 88	IRI	47	10	825	998	Ranger		47	16	056	998
Poplar Grove		47	05	011	998	Rangeview		47	04	019	999
Poplar Valley No. 12	RM	47	03	006	999	Rapid View		47	17	054	998
Porcupine No. 395	RM	47	14	006	998	Ratcliffe		47	02	006	997
Porcupine Plain	T	47	14	007	999	Ratner		47	14	053	998
Porter		47	12	078	735	Ravendale		47	14	067	999
Portreeve		47	08	053	998	Ravenhead		47	16	038	997
Potato River 156A	IRI	47	18	810	999	Ravenscrag		47	04	024	998
Poundmaker 114	IRI	47	13	835	998	Raymore	T	47	10	027	998
Powm Beach		47	17	045	998	Readlyn		47	03	029	999
Pown Beach		47	17	045	998	Reciprocity No. 32	RM	47	01	039	997
Poyser		47	13	072	998	Red Cross		47	17	032	997
Prairie No. 408		47	13	068	996	Red Deer Hill		47	15	064	745
Prairie River		47	14	006	998	Red Earth		47	14	001	998
Prairie Rose No. 309	RM	47	10	052	999	Red Earth 29	IRI	47	14	840	999
Prairie View		47	07	021	997	Red Jacket		47	05	007	997
Prairiedale No. 321	RM	47	13	019	999	Red Pheasant		47	13	068	996
Preeceville	T	47	09	064	999	Red Pheasant 108	IRI	47	12	829	996
Preeceville No. 334	RM	47	09	062	998	Red Wing		47	15	094	745
Prelate	VL	47	08	057	999	Red Wing Terrace		47	15	094	745
Prendergast		47	17	816	999	Redberry		47	16	018	997
Pré-Ste-Marie		47	14	038	998	Redberry No. 435	RM	47	16	018	997
Prestfoss		47	15	071	997	Redberry Park		47	16	018	997
Primate	VL	47	13	053	999	Redburn No. 130	RM	47	06	016	997

Tableau 8 Index des noms de localité et code de subdivision de recensement correspondant, selon la province et le territoire, 2011 (suite)

Nom de localité	Genre de SDR	PR	DR	SDR	RMR / AR / ZIM	Nom de localité	Genre de SDR	PR	DR	SDR	RMR / AR / ZIM
Saskatchewan (suite)						Rock Dell		47	09	019	997
Redfield		47	16	033	997	Rockford		47	09	060	999
Redvers	T	47	01	049	999	Rockglen	T	47	03	009	997
Reford		47	13	064	998	Rockhaven		47	13	068	996
Reford No. 379	RM	47	13	064	998	Rockhaven		47	13	096	997
Regent Park		47	06	027	705	Roddick		47	15	061	996
Regina	CY	47	06	027	705	Rodgers		47	07	006	997
Regina Beach		47	06	055	705	Rodgers No. 133	RM	47	07	006	997
Regina Beach	T	47	06	058	705	Rokeby		47	09	006	996
Regina's Market Square		47	06	027	705	Romance		47	10	056	999
Regway		47	02	014	997	Roncott		47	02	024	998
Reliance		47	03	016	999	Roscoe		47	14	001	998
Reno No. 51	RM	47	04	019	999	Rose Valley	T	47	14	024	999
Renown		47	11	052	999	Rosedale No. 283	RM	47	11	031	997
Reserve		47	14	001	998	Rosefield		47	04	003	999
Resource		47	14	047	998	Rosemont		47	06	027	705
Revenue		47	13	059	998	Rosemont		47	07	039	715
Reward		47	13	056	998	Rosemound		47	13	096	997
Rex		47	17	028	996	Rosemount No. 378	RM	47	12	072	999
Reynaud		47	15	044	997	Rosengart		47	08	001	720
Rhein	VL	47	09	009	996	Rosenhof		47	07	018	996
Rheinfeld		47	07	018	996	Rosenort		47	07	018	996
Rheinland		47	11	065	725	Roseray		47	08	028	997
Rhineland		47	08	001	720	Rosetown	T	47	12	006	998
Rhyl		47	12	050	997	Ross Industrial Park		47	06	027	705
Riceton		47	06	011	996	Ross Junction		47	09	033	997
Richard	VL	47	16	026	999	Rosthern	T	47	15	032	997
Richardson		47	06	029	705	Rosthern No. 403	RM	47	15	031	997
Richlea		47	08	074	999	Rotave		47	05	001	998
Richmond		47	11	066	725	Rothermere		47	16	056	998
Richmond Heights		47	11	066	725	Rothesay Park		47	07	039	715
Richmond	VL	47	08	022	997	Rothwell Place		47	06	027	705
Ridgedale	VL	47	14	058	999	Rouleau	T	47	06	017	996
Ridpath		47	12	001	999	Round Hill No. 467	RM	47	16	033	997
Ritchie		47	02	024	998	Round Valley No. 410	RM	47	13	072	998
River Heights		47	06	027	705	Rowatt		47	06	026	705
River Heights		47	11	066	725	Rowletta		47	07	042	997
River Park Trailer Court (Woodlawn)		47	01	022	750	Royal Lake		47	16	041	997
Riverhurst	VL	47	07	072	999	Royer		47	03	048	997
Riversdale		47	11	066	725	Ruby Beach		47	14	001	998
Riversdale South		47	11	066	725	Ruddell	VL	47	16	003	996
Riversedge		47	11	065	725	Rudy No. 284	RM	47	11	026	998
Riverside		47	02	029	999	Rufus		47	06	026	705
Riverside Estates		47	11	065	725	Runciman		47	14	056	998
Riverside No. 168	RM	47	08	031	997	Runnymede		47	09	037	997
Riverside No. 168		47	08	042	997	Rural		47	13	041	999
Roadene		47	08	028	997	Rush Lake	VL	47	07	023	999
Robinhood		47	17	047	997	Rushville		47	10	031	998
Robsart		47	04	019	999	Russell Acres		47	15	094	745
Rocanville	T	47	05	038	998	Rutan		47	11	076	725
Rocanville No. 151	RM	47	05	037	999	Ruthilda	VL	47	13	033	999
Rocanville No. 151		47	05	041	999	Rutland		47	13	076	998
Roche Percée	VL	47	01	019	996	Ryerson		47	01	094	998

Tableau 8 Index des noms de localité et code de subdivision de recensement correspondant, selon la province et le territoire, 2011 (suite)

Nom de localité	Genre de SDR	PR	DR	SDR	RMR / AR / ZIM	Nom de localité	Genre de SDR	PR	DR	SDR	RMR / AR / ZIM
Saskatchewan (suite)						Senlac No. 411	RM	47	13	076	998
Sagathun		47	08	016	999	Serath		47	10	014	998
Sagehill		47	15	011	997	Sergent		47	17	054	998
Saint Hippolyte		47	17	008	998	Service		47	01	053	999
Saint-Front		47	14	026	997	Sevenmile		47	07	038	715
Sakamayack		47	18	807	999	Seward		47	08	006	997
Sakimay 74	IRI	47	05	805	998	Shackleton	VL	47	08	047	999
Saltburn		47	08	042	997	Shady Grove		47	10	056	999
Saltcoats	T	47	05	078	996	Shamrock	VL	47	07	012	999
Saltcoats No. 213	RM	47	05	077	997	Shamrock No. 134	RM	47	07	011	999
Salter		47	12	072	999	Shand		47	01	022	750
Salvador		47	13	056	998	Sharpe		47	15	094	745
Samburg		47	15	079	996	Shaunavon	T	47	04	036	997
Sanctuary		47	08	042	997	Sheho	VL	47	09	024	999
Sand Beach		47	16	038	997	Shell Lake	VL	47	16	057	997
Sand Point Beach		47	07	042	997	Shellbrook	T	47	16	047	997
Sandgren		47	08	071	998	Shellbrook No. 493	RM	47	16	046	996
Sandwith		47	16	033	997	Sherwood Estates		47	06	027	705
Sandy Bay	NV	47	18	058	998	Sherwood Industrial Park		47	06	026	705
Sandy Beach		47	06	042	998	Sherwood No. 159	RM	47	06	026	705
Sandy Beach		47	06	050	997	Sherwood No. 159		47	06	027	705
Sandy Lake		47	18	090	998	Shesheep 74A	IRI	47	05	807	999
Sandy Narrows		47	18	090	998	Shields	RV	47	11	064	725
Sarnia Beach		47	06	063	997	Shipman		47	14	077	998
Sarnia No. 221	RM	47	06	063	997	Shoal Lake 28A	IRI	47	14	839	998
Saskatchewan Beach	RV	47	06	072	996	Shooter Hill		47	07	053	998
Saskatchewan Landing		47	08	038	996	Sidewood		47	04	050	999
Saskatchewan Landing No. 167	RM	47	08	038	996	Sidmar		47	06	026	705
Saskatchewan Residual Area		47	06	063	997	Silas		47	14	006	998
Saskatoon	CY	47	11	066	725	Silton	VL	47	06	077	996
Sasman No. 336	RM	47	10	071	998	Silver Grove		47	16	041	997
Saulteaux 159	IRI	47	17	813	997	Silver Park		47	14	035	998
Saulteaux 159A	IRI	47	16	861	999	Silverwood Heights		47	11	066	725
Scentgrass		47	17	001	996	Silverwood No. 123	RM	47	05	011	998
Sceptre	VL	47	08	054	999	Simmie		47	04	058	997
Schantzenfeld		47	08	001	720	Simpson	VL	47	11	041	999
Schoenfeld		47	08	001	720	Sinnett		47	10	056	999
Schoenweise		47	15	031	997	Sintaluta	T	47	06	041	999
Schoenweise		47	08	001	720	Skull Creek		47	04	050	999
Sclanders		47	11	091	997	Sled Lake		47	18	090	998
Scotsguard		47	04	058	997	Sleepy Hollow		47	17	001	996
Scott	T	47	13	062	999	Sliding Hills No. 273	RM	47	09	033	997
Scott No. 98	RM	47	02	069	997	Smales		47	11	034	997
Scottsburgh		47	07	014	998	Smeaton	VL	47	14	093	999
Scout Lake		47	03	026	998	Smiley	VL	47	13	022	999
Scrip		47	14	023	998	Smoking Tent		47	14	001	998
Secretan		47	07	029	997	Smoky Burn		47	14	067	999
Sedley	VL	47	06	008	996	Smoky Ridge		47	14	001	998
Seekaskootch 119	IRI	47	17	801	997	Smuts		47	15	014	997
Seitzville		47	06	029	705	Snipe Lake		47	08	074	999
Semans	VL	47	10	022	997	Snipe Lake No. 259	RM	47	08	074	999
Senate		47	04	019	999	Snowden		47	14	077	998
Senlac	VL	47	13	078	999	Sokal		47	15	036	997

Tableau 8 Index des noms de localité et code de subdivision de recensement correspondant, selon la province et le territoire, 2011 (suite)

Nom de localité	Genre de SDR	PR	DR	SDR	RMR / AR / ZIM	Nom de localité	Genre de SDR	PR	DR	SDR	RMR / AR / ZIM
Saskatchewan (suite)						St. Cyr Lake		47	17	054	998
Somme		47	14	006	998	St. Front		47	14	026	997
Sonningdale		47	12	064	997	St. George's Hill	NH	47	18	071	999
Sorenson's Beach		47	06	071	996	St. Gregor	VL	47	15	003	997
Souris River		47	01	011	998	St. Hubert Mission		47	05	011	998
Souris Valley		47	02	029	999	St. Isidore-de-Bellevue		47	15	057	997
Souris Valley No. 7	RM	47	02	006	997	St. Joseph's		47	06	034	996
South Allan		47	11	059	996	St. Julien		47	15	057	997
South Fork		47	04	038	999	St. Louis	VL	47	15	059	996
South Gnadenthal		47	07	018	996	St. Louis No. 431	RM	47	15	057	997
South Lake	RV	47	07	051	996	St. Luke		47	05	033	998
South Lakeview		47	06	027	705	St. Peter No. 369	RM	47	15	001	998
South Qu'Appelle No. 157	RM	47	06	034	996	St. Peters Colony		47	06	011	996
South Saskatoon		47	11	066	725	St. Philips		47	09	042	998
South Star		47	14	047	998	St. Philips No. 301	RM	47	09	042	998
South Touchwood		47	10	014	998	St. Philips No. 301		47	09	820	998
South Valley		47	15	071	997	St. Victor		47	03	026	998
Southall		47	02	006	997	St. Walburg	T	47	17	036	997
Southend		47	18	090	998	Stalwart		47	11	006	998
Southend 200	IRI	47	18	822	998	Stamp		47	17	054	998
Southend Reindeer		47	18	090	998	Standard Hill		47	17	017	997
Southey	T	47	06	092	997	Standing Buffalo 78	IRI	47	06	811	997
Southminster		47	17	022	840	Stanley 157	IRI	47	18	803	998
Sovereign		47	12	004	997	Stanley 157A		47	18	090	998
Spalding	VL	47	14	028	999	Stanley Mission		47	18	090	998
Spalding No. 368	RM	47	14	026	997	Stanley No. 215	RM	47	05	067	997
Speedwell		47	17	047	997	Stanleyville		47	15	064	745
Speers	VL	47	16	024	999	Star Blanket 83	IRI	47	06	818	997
Spinney Hill		47	12	069	997	Star Blanket 83C	IRI	47	06	828	999
Spiritwood	T	47	16	058	998	Star City	T	47	14	049	999
Spiritwood Acres		47	09	029	997	Star City No. 428	RM	47	14	047	998
Spiritwood No. 496	RM	47	16	056	998	Starblanket		47	16	860	998
Spiritwood No. 496		47	16	862	998	Starlite Trailer Court		47	14	001	998
Spring Bay		47	06	071	996	Staynor Hall		47	04	011	999
Spring Valley		47	03	096	997	St-Denis		47	15	014	997
Springfeld		47	08	001	720	Steelman		47	01	031	997
Springside	T	47	09	016	710	Steen		47	14	038	998
Springside		47	09	820	998	Stelcam		47	06	021	705
Springwater		47	12	042	998	Ste-Marthe-Rocanville		47	05	037	999
Spruce Bay		47	16	056	998	Stenen	VL	47	09	069	999
Spruce Home		47	15	094	745	Steppes		47	01	053	999
Spruce Lake		47	17	045	998	Stewart Valley	VL	47	08	039	999
Spruce Lake Junction		47	17	045	998	St-Laurent-Grandin		47	15	057	997
Spy Hill	VL	47	05	043	999	Stockholm	VL	47	05	056	999
Spy Hill No. 152	RM	47	05	041	999	Stone		47	04	054	998
Square Hill		47	16	033	997	Stonehenge		47	03	038	998
St. Aldwyn		47	08	038	996	Stonehenge No. 73	RM	47	03	038	998
St. Alphege		47	13	064	998	Stony Beach		47	06	021	705
St. Andrews No. 287	RM	47	12	004	997	Stony Rapids	NH	47	18	100	999
St. Antoine		47	01	043	999	Stonyview		47	09	023	997
St. Benedict	VL	47	15	046	999	Stornoway		47	09	006	996
St. Boswells		47	07	014	998	Storthoaks	VL	47	01	044	999
St. Brieux	T	47	15	049	998	Storthoaks No. 31	RM	47	01	043	999

Tableau 8 Index des noms de localité et code de subdivision de recensement correspondant, selon la province et le territoire, 2011 (suite)

Nom de localité	Genre de SDR	PR	DR	SDR	RMR / AR / ZIM	Nom de localité	Genre de SDR	PR	DR	SDR	RMR / AR / ZIM
Saskatchewan (suite)						Swift Current	CY	47	08	004	720
Stoughton	T	47	01	066	997	Swift Current No. 137	RM	47	08	001	720
Stove Creek		47	09	060	999	Swinburne		47	13	072	998
Stowlea		47	17	045	998	Sybouts		47	02	014	997
Stranraer		47	12	038	998	Sylvania		47	14	043	998
Strasbourg	T	47	06	074	997	Tableland		47	01	022	750
Strasbourg Beach		47	06	085	999	Tadmore		47	09	049	998
Strathallen		47	03	011	999	Tako		47	13	059	998
Strehlow		47	11	061	725	Tall Pines		47	14	001	998
Strong		47	11	031	997	Tallman		47	16	013	997
Strong Pine		47	15	079	996	Talmage		47	02	044	998
Strongfield	VL	47	11	022	999	Tangleflags		47	17	028	996
Struan		47	12	064	997	Tantallon	VL	47	05	042	999
Stump Lake		47	16	051	997	Tarnopol		47	15	054	997
Sturdee		47	09	006	996	Tatagwa		47	02	044	998
Sturgeon Lake 101	IRI	47	16	856	997	Tate		47	10	024	998
Sturgeon Landing		47	18	090	998	Tatsfield		47	13	096	997
Sturgeon Valley		47	16	046	996	Taylor Beach		47	06	048	997
Sturgeon Weir 184F	IRI	47	18	821	999	Taylor'side		47	15	051	998
Sturgis	T	47	09	066	999	Teakle		47	07	024	997
Success	VL	47	08	036	999	Tecumseh No. 65	RM	47	01	063	997
Sucker River 156C						Terrell No. 101	RM	47	03	096	997
(Nemebien River 156C)	IRI	47	18	811	999	Tessier	VL	47	12	031	999
Summerberry		47	05	027	998	Thackeray		47	13	068	996
Summercove		47	03	018	999	Thaxted		47	14	053	998
Summerfield Beach		47	17	001	996	The Gap No. 39	RM	47	02	026	998
Sun Valley		47	07	042	997	The Key 65	IRI	47	09	821	999
Sun Valley	RV	47	07	045	996	The Two Rivers		47	18	090	998
Sunningdale		47	07	039	715	Theodore	VL	47	09	028	997
Sunnyglen		47	13	056	998	Thode	RV	47	11	060	725
Sunnyside		47	07	039	715	Thomson Lake		47	03	042	998
Sunnyside		47	15	075	996	Thrasher		47	12	004	997
Sunset Bay		47	15	075	996	Three Lakes No. 400	RM	47	15	044	997
Sunset Beach		47	05	057	997	Thunder Creek		47	07	053	998
Sunset Cove	RV	47	06	076	999	Thunderchild		47	17	045	998
Sunset View		47	17	045	998	Thunderchild First Nation 115B	IRI	47	17	803	997
Sunset View Beach		47	17	045	998	Thunderchild First Nation 115C	IRI	47	17	804	999
Sunset View Beach		47	17	047	997	Thunderchild First Nation 115D		47	17	054	998
Sunset Villa Estates Trailer Court		47	11	069	725	Tichfield Junction		47	07	067	998
Superb		47	13	041	999	Tiger Hills		47	15	054	997
Supreme		47	04	019	999	Tilney		47	07	001	996
Surbiton		47	12	020	998	Timber Bay	NH	47	18	012	999
Surprise		47	08	021	999	Tiny		47	09	049	998
Surprise Valley No. 9	RM	47	02	014	997	Tisdale	T	47	14	044	998
Sutherland		47	11	066	725	Tisdale No. 427	RM	47	14	043	998
Sutton No. 103	RM	47	03	074	999	Titanic		47	15	061	996
Suttons Beach		47	17	005	996	Tobey		47	16	054	997
Swan Plain		47	09	067	997	Tobin Lake	RV	47	14	068	999
Swanson		47	12	026	997	Togo	VL	47	09	038	999
Swarthmore		47	13	068	996	Tompkins	VL	47	08	012	998
Sweet Grass 113	IRI	47	12	833	996	Tonkin		47	09	006	996
Sweet Grass 113-L6	IRI	47	16	892	999	Torch River		47	14	077	998
Sweet Grass 113-M16	IRI	47	12	837	735	Torch River No. 488	RM	47	14	077	998
Sweetgrass		47	12	833	996						

Tableau 8 Index des noms de localité et code de subdivision de recensement correspondant, selon la province et le territoire, 2011 (suite)

Nom de localité	Genre de SDR	PR	DR	SDR	RMR / AR / ZIM	Nom de localité	Genre de SDR	PR	DR	SDR	RMR / AR / ZIM
Saskatchewan (suite)						Upper Fishing Lake		47	18	090	998
Tornea		47	10	066	999	Uranium City		47	18	090	998
Torquay	VL	47	02	002	997	Urban		47	12	050	997
Totnes		47	08	074	999	Uren		47	07	029	997
Totzke		47	15	011	997	Usborne No. 310	RM	47	11	046	999
Touchwood		47	10	014	998	Usherville		47	09	062	998
Touchwood No. 248	RM	47	10	014	998	Uskatik Subdivision		47	14	038	998
Touchwood No. 248		47	10	823	999	Vade		47	12	054	725
Tramping Lake	VL	47	13	039	999	Val Marie	VL	47	04	002	999
Tramping Lake No. 380	RM	47	13	059	998	Val Marie No. 17	RM	47	04	003	999
Transcona		47	06	027	705	Valbrand		47	16	051	997
Traynor		47	12	072	999	Valeport		47	06	070	997
Treaty Four Reserve Grounds 77	IRI	47	06	829	999	Valjean		47	07	029	997
Treelon		47	04	006	997	Valley Centre		47	12	034	998
Tregarva		47	06	053	705	Valley Park		47	12	026	997
Trevessa Beach		47	17	001	996	Valor		47	03	038	998
Trewdale		47	07	011	999	Valparaiso	VL	47	14	048	999
Tribune	VL	47	02	008	999	Vance		47	12	042	998
Trossachs		47	02	051	997	Vandura		47	01	076	997
Truax		47	02	061	997	Vanguard		47	03	059	997
Tuberose		47	08	042	997	Vanguard	VL	47	03	062	997
Tuffnell		47	10	036	998	Vanscoy	VL	47	12	058	725
Tugaske	VL	47	07	077	999	Vanscoy No. 345	RM	47	12	054	725
Tullis		47	07	067	998	Vanstone		47	09	011	710
Tullymet No. 216	RM	47	06	099	999	Vantage		47	03	074	999
Tullymet No. 216		47	06	818	997	Vawn		47	17	008	998
Tunstall		47	08	021	999	Veillardville		47	14	001	998
Turnor Lake	NH	47	18	075	999	Venn		47	11	042	997
Turnor Lake 193B	IRI	47	18	819	999	Vera		47	13	072	998
Turnor Lake 194		47	18	090	998	Veregin		47	09	033	997
Turtle Lake Lodge Beach		47	17	047	997	Verendrye		47	13	006	999
Turtle Lake South Bay		47	17	045	998	Verlo		47	08	028	997
Turtle River No. 469	RM	47	17	008	998	Verulam		47	13	038	998
Turtleford	T	47	17	041	997	Verwood		47	03	029	999
Turtleford Junction		47	17	045	998	Vesper		47	04	061	997
Tuxedo Park		47	06	027	705	Vibank	VL	47	06	007	996
Tuxford	VL	47	07	043	996	Viceroy		47	03	029	999
Tway		47	15	054	997	Victoire		47	16	051	997
Tweedsmuir		47	15	099	996	Victoria Plains		47	06	026	705
Twin Valley		47	03	026	998	Victory No. 226	RM	47	07	063	997
Tyner		47	08	042	997	Vidora		47	04	019	999
Tyrell Lake		47	18	090	998	Viewfield		47	01	027	996
Tyson		47	07	014	998	Viscount	VL	47	11	092	997
Tyvan		47	02	073	997	Viscount No. 341	RM	47	11	091	997
Uhl's Bay		47	06	071	996	Vogel		47	07	014	998
Undora		47	11	042	997	Vonda	T	47	15	017	997
Union Jack		47	02	044	998	Wachee		47	14	001	998
Unity	T	47	13	074	998	Wadena	T	47	10	068	999
University		47	07	039	715	Wadin Bay		47	18	090	998
University Park		47	06	027	705	Wahpaton 94A	IRI	47	15	848	745
University Park East		47	06	027	705	Waitville		47	15	054	997
Unwin		47	13	079	997	Wakaw	T	47	15	042	997
Uplands		47	06	027	705	Wakaw Lake	RV	47	15	043	999

Tableau 8 Index des noms de localité et code de subdivision de recensement correspondant, selon la province et le territoire, 2011 (suite)

Nom de localité	Genre de SDR	PR	DR	SDR	RMR / AR / ZIM	Nom de localité	Genre de SDR	PR	DR	SDR	RMR / AR / ZIM
Saskatchewan (suite)						Weyakwin	NH	47	18	015	999
Waldeck	VL	47	07	022	996	Weyburn	CY	47	02	047	998
Waldheim	T	47	15	028	997	Weyburn No. 67	RM	47	02	044	998
Waldron	VL	47	05	061	999	Weyburn No. 67		47	02	047	998
Wallace		47	02	052	999	Wheatlands No. 163	RM	47	07	032	997
Wallace No. 243	RM	47	09	006	996	Wheatstone		47	02	057	999
Wallard		47	03	016	999	Whelan		47	17	056	998
Wallisville		47	13	028	999	Whiska Creek No. 106	RM	47	03	059	997
Wallwort		47	14	034	999	Whispering Pines Trailer Court		47	15	094	745
Walpole		47	01	091	998	White Bear		47	08	042	997
Walpole No. 92	RM	47	01	091	998	White Bear 70	IRI	47	01	808	998
Walsh Acres		47	06	027	705	White City	T	47	06	030	705
Wandsworth		47	16	013	997	White Fox	VL	47	14	079	998
Wapachewunak 192D	IRI	47	18	814	998	White Spruce		47	09	011	710
Wapella	T	47	05	009	999	White Star		47	15	094	745
Wa-Pii Moos-Toosis (White Calf) 83A	IRI	47	06	820	999	White Valley No. 49	RM	47	04	024	998
Warell Junction		47	06	027	705	Whitebeech		47	09	075	999
Warman	T	47	11	068	725	Whitecap	IRI	47	11	828	725
Warmley		47	01	819	999	Whitepool		47	13	028	999
Wartime		47	08	092	998	Whitesand		47	09	029	997
Wascana		47	06	026	705	Whitewood	T	47	05	034	998
Waseca	VL	47	17	019	996	Whitkow		47	16	033	997
Washington Park		47	06	027	705	Whitmore Park		47	06	027	705
Waskesiu Lake		47	16	053	997	Whittome		47	14	053	998
Waterhen 130	IRI	47	17	806	998	Wickett		47	08	031	997
Waterhen Lake		47	17	806	998	Wideview		47	03	018	999
Waterhen Lake South		47	17	054	998	Wilbert		47	13	096	997
Watertown		47	11	042	997	Wilcox	VL	47	06	014	997
Watrous	T	47	11	053	998	Wild Rose		47	16	046	996
Watson	T	47	10	062	998	Wildwood		47	11	066	725
Wauchope		47	01	047	999	Wilkie	T	47	13	069	997
Waverley No. 44	RM	47	03	022	998	Willmar		47	01	031	997
Wawken No. 93	RM	47	01	076	997	Willner No. 253	RM	47	11	016	998
Wawota	T	47	01	078	999	Willow Bunch	T	47	03	028	998
Webb	VL	47	08	008	999	Willow Bunch No. 42	RM	47	03	026	998
Webb No. 138	RM	47	08	006	997	Willow Creek		47	04	019	999
Wee Too Beach	RV	47	06	060	999	Willow Creek No. 458	RM	47	14	053	998
Weekes	VL	47	14	009	999	Willowbrook		47	09	011	710
Weirdale	VL	47	15	091	999	Willowdale No. 153	RM	47	05	033	998
Welby		47	05	041	999	Willows		47	03	034	999
Weldon	VL	47	15	072	996	Willowvale		47	03	011	999
Wellington No. 97	RM	47	02	073	997	Wilton No. 472	RM	47	17	022	840
Welwyn	VL	47	05	006	999	Wimmer		47	10	061	997
West Bend		47	10	036	998	Windsor Place		47	06	027	705
West Chatfield Beach		47	17	001	996	Windthorst	VL	47	05	019	997
West End	RV	47	05	050	999	Wingard		47	15	061	996
West Plains		47	04	019	999	Winro		47	06	038	997
West Poplar		47	03	011	999	Winslow No. 319	RM	47	13	028	999
Westerham		47	08	056	998	Winter		47	13	076	998
Westhazel		47	17	032	997	Winthorpe		47	10	036	998
Westmount		47	11	066	725	Winton		47	15	067	997
Westview		47	05	067	997	Wise Creek No. 77	RM	47	04	028	997
Westview		47	11	066	725	Wiseton	VL	47	12	014	997

Tableau 8 Index des noms de localité et code de subdivision de recensement correspondant, selon la province et le territoire, 2011 (suite)

Nom de localité	Genre de SDR	PR	DR	SDR	RMR / AR / ZIM	Nom de localité	Genre de SDR	PR	DR	SDR	RMR / AR / ZIM
Saskatchewan (fin)						Wreford No. 280	RM	47	11	042	997
Wishart		47	10	031	998	Wroxton		47	09	001	997
Witchekan		47	16	056	998	Wyatt		47	08	001	720
Witchekan Lake 117	IRI	47	16	862	998	Wyley		47	06	001	998
Witchekan Lake 117D	IRI	47	16	882	999	Wymark		47	08	001	720
Witley		47	08	074	999	Wynot		47	10	031	998
Wiwa Hill		47	07	011	999	Wynyard	T	47	10	047	998
Wizewood Spur		47	14	001	998	Xena		47	11	052	999
Wolfe		47	13	064	998	Yarbo	VL	47	05	049	999
Wollaston Lake		47	18	090	998	Yellow Creek		47	15	054	997
Wolseley	T	47	05	024	997	Yellow Grass	T	47	02	072	999
Wolseley No. 155	RM	47	05	027	998	Yellowquill 90	IRI	47	14	841	998
Wolverine		47	11	096	997	Yeoman		47	02	051	997
Wolverine No. 340	RM	47	11	096	997	Yonker		47	13	076	998
Wood Creek No. 281	RM	47	11	039	999	York lake		47	09	011	710
Wood Hill		47	16	056	998	York Lake Regional Park		47	09	011	710
Wood Meadows		47	06	027	705	Yorkton	CY	47	09	012	710
Wood Mountain	VL	47	03	012	999	Young	VL	47	11	056	998
Wood Mountain 160	IRI	47	03	801	999	Zala		47	10	014	998
Wood River No. 74	RM	47	03	042	998	Zealandia	T	47	12	008	997
Woodend Resort		47	01	022	750	Zehner		47	06	029	705
Woodlawn		47	11	066	725	Zelma	VL	47	11	058	999
Woodley		47	01	027	996	Zeneta		47	05	051	998
Woodrow		47	03	042	998	Zenon Park	VL	47	14	061	999
Worcester		47	02	073	997						
Wordsworth		47	01	053	999						

Tableau 8 Index des noms de localité et code de subdivision de recensement correspondant, selon la province et le territoire, 2011 (suite)

Nom de localité	Genre de SDR	PR	DR	SDR	RMR / AR / ZIM	Nom de localité	Genre de SDR	PR	DR	SDR	RMR / AR / ZIM
Alberta						Alpine Acres		48	11	034	835
Abbeydale		48	15	013	998	Alsike		48	11	032	998
Abee		48	13	036	997	Altadore		48	06	016	825
Abilene		48	12	014	998	Altario		48	04	020	998
Academy		48	06	016	825	Amarillo Park		48	11	012	835
Acadia		48	04	001	998	Amber Valley		48	13	044	997
Acadia		48	06	016	825	Amelia		48	11	059	835
Acadia No. 34	MD	48	04	001	998	Amesbury		48	13	044	997
Acadia No. 34, Municipal District of		48	04	001	998	Amisk	VL	48	07	008	999
Acadia Valley		48	04	001	998	Amundson		48	18	015	997
Acheson		48	11	034	835	Analta		48	13	028	997
Acme	VL	48	05	044	997	Anastasia		48	05	001	997
Adam Lily Acres		48	11	052	835	Anatapy		48	06	014	825
Adams Landing		48	17	095	998	Anchor Farms		48	11	012	835
Aden		48	01	008	997	Ancona		48	09	002	998
Aerial		48	05	026	998	Anderson Addition		48	07	019	998
Aetna		48	03	001	997	Andrew	VL	48	10	059	997
Agatha		48	01	003	805	Ankertown		48	10	001	996
Aggie		48	17	027	998	Annaliesia Estates		48	11	034	835
Airdrie	CY	48	06	021	825	Anne Dale Acres		48	11	034	835
Akenside		48	11	052	835	Ansell		48	14	003	998
Akenside Estates		48	11	052	835	Anselmo		48	13	029	998
Akinsdale		48	11	062	835	Anthracite		48	15	032	998
Albert Park		48	06	016	825	Antler Lake		48	11	052	835
Alberta Avenue		48	11	061	835	Anton Lake		48	13	028	997
Alberta Beach	VL	48	13	012	997	Antonio		48	02	021	998
Alberta Hospital		48	08	038	997	Antross		48	11	032	998
Alberta Park Industrial		48	11	061	835	Anzac		48	16	037	860
Alberta Residual Area		48	10	001	996	Applewood Park		48	06	016	825
Albright		48	19	006	996	Arbour Lake		48	06	016	825
Alcomdale		48	11	059	835	Arcadia		48	17	829	997
Alcurve		48	10	036	997	Arddmoor-Rosswood		48	11	052	835
Alder Flats		48	11	001	996	Ardenode		48	05	012	996
Alder Heights		48	06	001	996	Ardenville		48	03	018	997
Aldergrove		48	11	061	835	Ardley		48	08	001	996
Alderson		48	01	003	805	Ardmore		48	12	004	997
Aldersyde		48	06	001	996	Ardrossan		48	11	052	835
Alexander		48	11	805	835	Argentia Beach	SV	48	11	003	999
Alexander 134	IRI	48	11	805	835	Argyll		48	11	061	835
Alexis		48	13	811	997	Armada		48	05	001	997
Alexis 133	IRI	48	13	811	997	Armena		48	10	001	996
Alexo		48	09	002	998	Armstrong Industrial		48	11	061	835
Alhambra		48	09	002	998	Arndt Acres		48	13	001	997
Alix	VL	48	08	034	997	Arneson		48	04	001	998
Alix South Junction		48	08	022	996	Arrowhead Estates		48	11	034	835
Allandale Estates		48	06	014	825	Arrowwood	VL	48	05	011	998
Allendale		48	11	061	835	Artesian Estates		48	11	052	835
Alliance	VL	48	07	032	997	Artists View East Subdivision		48	06	014	825
Allingham		48	05	041	997	Artists View Park West		48	06	014	825
Allison Bay 219	IRI	48	16	850	860	Artists View West Subdivision		48	06	014	825
Alness		48	04	004	998	Arvilla		48	13	028	997
Alpen		48	13	036	997	Ascot Beach		48	11	034	835
Alpen Siding		48	13	036	997	Ascot Heights		48	07	049	998

Tableau 8 Index des noms de localité et code de subdivision de recensement correspondant, selon la province et le territoire, 2011 (suite)

Nom de localité	Genre de SDR	PR	DR	SDR	RMR / AR / ZIM	Nom de localité	Genre de SDR	PR	DR	SDR	RMR / AR / ZIM
Alberta (suite)						Baptiste River		48	09	002	998
Ashmont		48	12	014	998	Baranow		48	11	061	835
Aspen Beach		48	08	022	996	Baro		48	10	016	997
Aspen Creek Estates		48	06	001	996	Bargrave		48	05	041	997
Aspen Estates		48	10	016	997	Barich		48	12	022	997
Aspen Estates		48	11	034	835	Barlee Junction		48	10	001	996
Aspen Gardens		48	11	061	835	Barlow		48	06	016	825
Aspen Grove		48	18	015	997	Barnegat		48	12	037	997
Aspen Heights		48	11	052	835	Barnwell	VL	48	02	023	997
Aspen Hills		48	11	034	835	Barons	VL	48	02	016	810
Aspen Hills		48	13	001	997	Baronwood		48	11	052	835
Aspen Ridge Estates		48	19	006	996	Barrhead	T	48	13	019	998
Aspen View		48	11	052	835	Barrhead County No. 11	MD	48	13	018	997
Assineau		48	17	033	998	Barrhead No. 11, County of		48	13	018	997
Assumption		48	17	845	999	Bartstow		48	05	802	997
Athabasca	T	48	13	048	998	Bashaw	T	48	10	002	997
Athabasca Acres		48	13	044	997	Bassano	T	48	02	039	806
Athabasca County	MD	48	13	044	997	Batter Junction		48	04	004	998
Athabasca No. 12, County of		48	13	044	997	Battle Bend		48	07	031	997
Athlone		48	11	061	835	Battle Lake		48	11	001	996
Atikameg		48	17	824	998	Battle River		48	07	011	998
Atlee		48	04	004	998	Baturyn		48	11	061	835
Atmore		48	13	044	997	Bawlf	VL	48	10	009	996
Auburndale		48	07	049	998	Bay Tree		48	19	059	997
Austin Acres		48	11	059	835	Bayview		48	06	016	825
Avenir		48	12	037	997	Bayview Beach		48	12	014	998
Avery Park		48	11	052	835	Beach Corner		48	11	034	835
Avonmore		48	11	061	835	Beach Corner Heights		48	11	034	835
Azure		48	06	001	996	Beacon Corner		48	12	004	997
Bad Heart		48	19	006	996	Beacon Heights		48	11	061	835
Badlands No. 7		48	05	026	998	Bear Canyon		48	17	062	998
Bain		48	01	003	805	Bear Lake		48	19	006	996
Baintree		48	05	012	996	Bearberry		48	06	028	997
Balay Subdivision		48	13	044	997	Bearspan Heights		48	06	014	825
Ball Trailer Park		48	04	014	998	Bearspaw		48	06	016	825
Ballantine		48	13	001	997	Bearspaw		48	11	061	835
Ballater		48	19	041	999	Beau Vista North		48	11	012	835
Balm		48	13	001	997	Beaumaris		48	11	061	835
Balmoral		48	08	001	996	Beaumont	T	48	11	013	835
Balmoral NW		48	08	001	996	Beauvallon		48	10	048	998
Balmoral SE		48	08	001	996	Beaver Brook Estates		48	11	052	835
Balwin		48	11	061	835	Beaver Brook Park		48	11	034	835
Balzac		48	06	014	825	Beaver County	MD	48	10	016	997
Banff	T	48	15	035	998	Beaver Creek Estates		48	10	016	997
Banff Trail		48	06	016	825	Beaver Crossing		48	12	004	997
Bank Bay		48	12	004	997	Beaver Estates		48	11	032	998
Bankhead		48	15	032	998	Beaver Lake		48	12	037	997
Banko Junction		48	11	059	835	Beaver Lake 131	IRI	48	12	828	998
Banksiana Ranch		48	11	034	835	Beaver Meadow Estates		48	10	016	997
Bankview		48	06	016	825	Beaver Mines		48	03	011	998
Bannerman		48	11	061	835	Beaver Ranch 163	IRI	48	17	841	999
Bantry		48	02	031	806	Beaver River		48	12	004	997
Baptiste Lake		48	13	044	997	Beaver Valley Estates		48	11	052	835

Tableau 8 Index des noms de localité et code de subdivision de recensement correspondant, selon la province et le territoire, 2011 (suite)

Nom de localité	Genre de SDR	PR	DR	SDR	RMR / AR / ZIM	Nom de localité	Genre de SDR	PR	DR	SDR	RMR / AR / ZIM
Alberta (suite)						Big Slough		48	16	051	997
Beaverdam		48	12	004	997	Big Stone		48	04	012	998
Beaverhill		48	10	058	997	Big Valley	VL	48	07	021	999
Beaverhill Estates		48	10	016	997	Bighorn No. 8	MD	48	15	015	996
Beaverlodge	T	48	19	009	997	Bighorn No. 8, Municipal District of		48	15	015	996
Beazer		48	03	001	997	Bilby		48	13	001	997
Beck Estates		48	11	052	835	Bindloss		48	04	004	998
Beddington		48	06	016	825	Bingley		48	09	002	998
Beddington Heights		48	06	016	825	Birch Bay		48	08	022	996
Behan		48	12	037	997	Birch Cove	SV	48	13	013	999
Beiseker	VL	48	06	024	825	Birch Field Estates		48	11	032	998
Bel-Aire		48	06	016	825	Birch Grove Estates		48	10	016	997
Belgravia		48	11	061	835	Birch Grove Estates		48	12	004	997
Bell Acres		48	11	034	835	Birch Hill Park		48	11	034	835
Bellevue		48	11	061	835	Birch Hills County	MD	48	19	049	997
Bellevue		48	15	007	998	Birch Park		48	11	052	835
Bellis		48	12	022	997	Birch Street Estates		48	11	034	835
Belloy		48	19	049	997	Bircham		48	05	041	997
Bellshill		48	07	031	997	Birchcliff	SV	48	08	023	996
Belmont		48	11	061	835	Birchwood Estates		48	13	001	997
Belvedere		48	11	061	835	Birchwood Village		48	11	052	835
Belvedere		48	13	018	997	Birchwood Village Greens		48	11	032	998
Belvedere Heights East		48	11	052	835	Bison Lake		48	17	026	998
Belvedere Heights West		48	11	052	835	Bisset		48	11	061	835
Benalto		48	08	001	996	Bittern Lake	VL	48	10	012	996
Benbow		48	13	029	998	Bitumount		48	16	037	860
Benchlands		48	15	015	996	Black Diamond	T	48	06	011	996
Bennett		48	06	014	825	Blackfalds	T	48	08	029	996
Bentley	T	48	08	026	996	Blackfoot		48	10	036	997
Benton Station		48	04	012	998	Blackie		48	06	001	996
Berdinskies		48	16	037	860	Blairmore		48	15	007	998
Bergen		48	06	028	997	Blood 148	IRI	48	03	802	997
Bergman		48	11	061	835	Blood 148A	IRI	48	03	803	999
Bergman Estates		48	11	034	835	Bloomsbury		48	13	018	997
Berkinshaw		48	07	031	997	Blue Quill		48	11	061	835
Berry Creek		48	04	004	998	Blue Quill Estates		48	11	061	835
Berry Hill		48	11	052	835	Blue Ridge		48	13	029	998
Berry Moor		48	11	032	998	Blueberry Mountain		48	19	059	997
Berwyn	VL	48	19	072	999	Bluesky		48	19	066	998
Best Estates		48	11	052	835	Bluffton		48	08	038	997
Betula Beach	SV	48	11	039	835	Bodo		48	07	001	998
Bevan Estates		48	11	001	996	Boggy Hall		48	11	032	998
Beverly Heights		48	11	061	835	Boian		48	10	048	998
Beverly Hills		48	11	052	835	Bolin Subdivision		48	07	019	998
Beynon		48	05	041	997	Bon Accord	T	48	11	066	835
Bezanson		48	19	006	996	Bonanza		48	19	059	997
Bickerdike		48	14	003	998	Bonar		48	04	004	998
Big Coulee		48	13	044	997	Bonaventure Industrial		48	11	061	835
Big Horn 144A	IRI	48	09	810	998	Bonavista Downs		48	06	016	825
Big Lakes	MD	48	17	027	998	Bondiss	SV	48	13	053	996
Big Lakes No. 125, Municipal District of		48	13	029	998	Bone Town		48	12	037	997
Big Meadow		48	12	004	997	Bonlea		48	07	031	997
Big Prairie		48	17	027	998	Bonnie Acres		48	11	034	835

Tableau 8 Index des noms de localité et code de subdivision de recensement correspondant, selon la province et le territoire, 2011 (suite)

Nom de localité	Genre de SDR	PR	DR	SDR	RMR / AR / ZIM	Nom de localité	Genre de SDR	PR	DR	SDR	RMR / AR / ZIM
Alberta (suite)						Bridgewater Properties		48	11	034	835
Bonnie Doon		48	11	061	835	Bridlewood		48	06	016	825
Bonnie Lake Resort		48	12	022	997	Brier Industrial Estates		48	01	006	805
Bonnyville	T	48	12	009	997	Brièreville		48	12	037	997
Bonnyville Beach	SV	48	12	011	997	Briggs		48	08	001	996
Bonnyville No. 87	MD	48	12	004	997	Brightbank		48	11	034	835
Bonnyville No. 87, Municipal District of		48	12	004	997	Brightbank Estates		48	11	034	835
Borradaile		48	10	036	997	Brighton Beach		48	08	022	996
Boscombe		48	12	014	998	Brightview		48	11	001	996
Botha	VL	48	07	024	998	Bristol Estates		48	11	052	835
Botten		48	18	015	997	Bristol Oakes		48	11	059	835
Bottrel		48	06	014	825	Britannia Youngstown		48	11	061	835
Boutellier Subdivision		48	08	001	996	Brocket		48	03	801	997
Bow City		48	02	031	806	Broderon Subdivision		48	08	001	996
Bow Island	T	48	01	014	997	Broken Wheel Ranches		48	11	034	835
Bow Valley Park		48	15	013	998	Brooks	CY	48	02	034	806
Bowden	T	48	08	006	997	Brookside		48	11	061	835
Bowell		48	01	003	805	Brookside Estates		48	11	034	835
Bowen Lake Estates		48	11	034	835	Brookville Estates		48	11	052	835
Bowmanton		48	01	003	805	Brookwood Estates		48	10	026	998
Bowness		48	06	016	825	Brosseau		48	10	048	998
Boyer		48	17	095	998	Brower Subdivision		48	09	002	998
Boyer 164	IRI	48	17	842	999	Brown Industrial		48	11	061	835
Boyle	VL	48	13	046	998	Brownfield		48	07	011	998
Boyle Street		48	11	061	835	Brownlee Acreage		48	08	001	996
Boyne Lake		48	12	014	998	Brownvale		48	19	071	998
Braaten		48	18	015	997	Broxburn		48	02	011	810
Braeburn		48	19	059	997	Bruce		48	10	016	997
Braemore Ranch		48	06	014	825	Bruderheim	T	48	10	066	835
Braeside		48	06	016	825	Brule		48	14	003	998
Braeside		48	11	062	835	Brûlé		48	14	003	998
Bragg Creek		48	06	014	825	Brûlé Mines		48	14	003	998
Braim		48	10	001	996	Bryan		48	14	003	998
Brainard		48	19	006	996	Buck Creek		48	11	032	998
Branch Inn Trailer Court		48	14	003	998	Buck Lake		48	11	001	996
Brander Gardens		48	11	061	835	Buffalo		48	04	004	998
Brant		48	05	001	997	Buffalo Head Prairie		48	17	095	998
Braun Village		48	11	059	835	Buffalo Lake		48	12	022	997
Brazeau		48	09	002	998	Buffalo Lake		48	19	006	996
Brazeau County	MD	48	11	032	998	Buffalo Lake Metis Settlement		48	12	022	997
Brazeau Dam		48	11	032	998	Buffalo View		48	07	001	998
Brecken Wood		48	11	052	835	Buford		48	11	012	835
Bredin		48	19	006	996	Bullpound		48	04	004	998
Bremner		48	11	052	835	Bullshead		48	01	003	805
Brenda Vista		48	11	012	835	Bulwark		48	07	011	998
Brentwood		48	06	016	825	Buoyant		48	05	041	997
Breton	VL	48	11	026	998	Burdett		48	01	008	997
Bretona		48	11	052	835	Burmis		48	03	011	998
Bretville Junction		48	11	061	835	Burnside		48	01	006	805
Breynat		48	13	044	997	Burnside Heights		48	01	006	805
Brickburn		48	06	016	825	Burnstick Lake	SV	48	09	005	997
Bridgeland		48	06	016	825	Burtonsville		48	11	034	835
Bridgeview		48	19	054	998	Busby		48	13	028	997

Tableau 8 Index des noms de localité et code de subdivision de recensement correspondant, selon la province et le territoire, 2011 (suite)

Nom de localité	Genre de SDR	PR	DR	SDR	RMR / AR / ZIM	Nom de localité	Genre de SDR	PR	DR	SDR	RMR / AR / ZIM
Alberta (suite)						Carbon	VL	48	05	042	997
Busenius Estates		48	11	052	835	Carbondale		48	11	059	835
Bushe River 207	IRI	48	17	848	998	Carcajou		48	17	076	998
Bushy Head Corner		48	07	049	998	Carcajou 187	S-É	48	17	854	999
Butte		48	09	002	998	Cardiff		48	11	059	835
Byemoor		48	07	019	998	Cardiff-Echoes		48	11	059	835
Cabin Lake		48	04	012	998	Cardiff-Pittsburgh		48	11	059	835
Cadogan		48	07	001	998	Cardston	T	48	03	004	998
Cadomin		48	14	003	998	Cardston County	MD	48	03	001	997
Cadotte Lake		48	17	026	998	Carleton Square Industrial		48	11	061	835
Caernarvon		48	11	061	835	Carlisle		48	11	061	835
Cairns		48	07	001	998	Carlos		48	09	002	998
Calahoo		48	11	059	835	Carlson Landing		48	16	051	997
Calais		48	18	015	997	Carmangay	VL	48	05	002	997
Calder		48	11	061	835	Carnwood		48	11	032	998
Calebo Estates		48	11	052	835	Caroline	VL	48	09	010	999
Calgary	CY	48	06	016	825	Carolside		48	04	004	998
Calling Horse Estates		48	06	014	825	Carriage Lane		48	11	052	835
Calling Lake		48	17	031	998	Carrot Creek		48	14	003	998
Calling River		48	17	031	998	Carseland		48	05	012	996
Callingwood North		48	11	061	835	Carstairs	T	48	06	029	996
Callingwood South		48	11	061	835	Caruso		48	05	012	996
Calmar	T	48	11	019	835	Carvel		48	11	034	835
Calmar Mobile Home Park		48	11	019	835	Carvel Corner		48	11	034	835
Calthorpe		48	04	012	998	Carway		48	03	001	997
Cam-Bar Estates		48	13	018	997	Casa Vista		48	11	059	835
Cambria		48	05	026	998	Caslan		48	13	044	997
Cameron Cove		48	12	014	998	Casselman		48	11	061	835
Cameron Heights		48	11	034	835	Cassils		48	02	031	806
Cameron Lake Estates		48	11	034	835	Castle Island	SV	48	13	009	999
Cameron Park		48	11	059	835	Castle Junction		48	15	032	998
Camp Creek		48	13	018	997	Castle Mountain		48	15	032	998
Camp Horizon		48	15	013	998	Castleridge		48	06	016	825
Campbell		48	02	031	806	Castor	T	48	07	014	998
Campbell		48	11	062	835	Caswellem		48	11	052	835
Campbell Park		48	11	061	835	Cavendish		48	04	004	998
Campbelltown Heights		48	11	052	835	Cayley		48	06	001	996
Campsie		48	13	018	997	Caywood Estates		48	11	012	835
Campsie Cove		48	13	018	997	Cecil		48	01	003	805
Camrose	CY	48	10	011	833	Cedar Heights		48	11	034	835
Camrose County	MD	48	10	001	996	Cedarbrae		48	06	016	825
Canmore	T	48	15	023	828	Central Heights		48	11	034	835
Cannell		48	11	061	835	Central McDougall		48	11	061	835
Canora		48	11	061	835	Central Park		48	08	011	830
Canterbury Estates		48	11	034	835	Centre Calling Lake		48	17	031	998
Canyon Creek		48	17	033	998	Century Estates		48	11	052	835
Canyon Heights		48	08	001	996	Century Estates		48	13	044	997
Canyon Meadows		48	06	016	825	Century Meadows		48	11	052	835
Capilano		48	11	061	835	Cereal	VL	48	04	016	997
Capitol Hill		48	06	016	825	Cessford		48	04	004	998
Cappon		48	04	012	998	Champion	VL	48	05	004	997
Caprona		48	07	019	998	Chancellor		48	05	012	996
Caravelle EStates		48	06	001	996	Chaparral		48	06	016	825

Tableau 8 Index des noms de localité et code de subdivision de recensement correspondant, selon la province et le territoire, 2011 (suite)

Nom de localité	Genre de SDR	PR	DR	SDR	RMR / AR / ZIM	Nom de localité	Genre de SDR	PR	DR	SDR	RMR / AR / ZIM
Alberta (suite)						Clarkson Valley		48	18	015	997
Chard		48	16	037	860	Claysmore		48	10	036	997
Charles Lake 225	IRI	48	16	855	860	Clear Hills	MD	48	17	062	998
Chateau Heights		48	11	034	835	Clear Hills		48	17	076	998
Chauvin	VL	48	07	051	998	Clear Hills 152C	IRI	48	17	825	999
Cheadle		48	05	012	996	Clear Hills County		48	17	062	998
Chedderville		48	09	002	998	Clear Prairie		48	17	062	998
Cheecham		48	16	037	860	Clearbrook		48	13	036	997
Chelsea Estates		48	11	034	835	Cleardale		48	17	062	998
Cheneka		48	15	802	997	Clearview Acres		48	11	059	835
Cherhill		48	13	001	997	Clearwater 175		48	16	037	860
Cherlyn Heights		48	11	034	835	Clearwater County	MD	48	09	002	998
Cherry Grove		48	12	004	997	Clearwater Estates		48	11	034	835
Cherry Point		48	17	062	998	Clearwater Subdivision		48	09	002	998
Cherry Ridge Estates		48	12	004	997	Cliff Bungalow		48	06	016	825
Chestermere	T	48	06	017	825	Cline River		48	09	002	998
Cheyenne Estates		48	13	001	997	Clivale		48	04	004	998
Chief Mountain		48	03	003	998	Clive	VL	48	08	032	996
Chigwell		48	08	022	996	Clover Bar		48	11	052	835
Child Lake 164A	IRI	48	17	843	999	Cloverdale		48	11	061	835
Chin		48	02	011	810	Cloverlawn Estates		48	11	012	835
Chinatown		48	06	016	825	Cloverlea		48	11	052	835
Chinook		48	04	012	998	Cluny		48	05	012	996
Chinook Park		48	06	016	825	Clyde	VL	48	13	032	999
Chinook Valley		48	17	076	998	Coach Hill		48	06	016	825
Chip Lake		48	14	003	998	Coal Valley		48	14	003	998
Chipewyan 201		48	16	037	860	Coaldale	T	48	02	019	810
Chipewyan 201A	IRI	48	16	831	860	Coalhurst	T	48	02	013	810
Chipewyan 201B		48	16	037	860	Coalspur		48	14	003	998
Chipewyan 201C		48	16	037	860	Cochrane	T	48	06	019	825
Chipewyan 201D		48	16	037	860	Cochrane Lake Subd.		48	06	014	825
Chipewyan 201E		48	16	037	860	Cochrane Lake Subdivision		48	06	014	825
Chipewyan 201F		48	16	037	860	Codesa		48	19	049	997
Chipewyan 201G		48	16	037	860	Codner		48	09	002	998
Chipewyan Lake		48	17	031	998	Coghill		48	08	022	996
Chipman	VL	48	10	062	997	Cold Lake	CY	48	12	002	845
Chisholm		48	17	033	998	Cold Lake 149	IRI	48	12	810	996
Chokio		48	03	801	997	Cold Lake 149A	IRI	48	12	813	999
Chrenek Acres		48	11	052	835	Cold Lake 149B	IRI	48	12	815	999
Chrenek Estates		48	11	052	835	Cole Anne Heights		48	11	034	835
Christie Park		48	06	016	825	Coleman		48	15	007	998
Christina Crossing		48	16	037	860	Colinton		48	13	044	997
Cinnamon Hills		48	06	016	825	College Heights		48	08	031	832
Cinnamon Ridge Estates		48	10	016	997	College Park		48	08	011	830
Circle Five		48	06	014	825	Collicutt		48	06	026	825
Citadel		48	06	016	825	Collin Lake 223		48	16	037	860
Clairridge Estates		48	11	052	835	Collingwood Cove		48	11	052	835
Clairmont		48	19	006	996	Colonel Younger Estates		48	11	052	835
Clairmont Trailer Court		48	19	006	996	Colonial Estates		48	11	052	835
Clandonald		48	10	036	997	Comet		48	04	004	998
Claresholm	T	48	03	022	997	Compeer		48	04	020	998
Claresholm Airport		48	03	018	997	Condor		48	09	002	998
Clarkdale Meadows		48	11	052	835	Congresbury		48	09	002	998

Tableau 8 Index des noms de localité et code de subdivision de recensement correspondant, selon la province et le territoire, 2011 (suite)

Nom de localité	Genre de SDR	PR	DR	SDR	RMR / AR / ZIM	Nom de localité	Genre de SDR	PR	DR	SDR	RMR / AR / ZIM
Alberta (suite)						Cressday		48	01	003	805
Conjuring Creek		48	11	012	835	Crestomere		48	08	038	997
Conklin		48	16	037	860	Crestview Beach		48	12	014	998
Connaught		48	01	006	805	Crestview Heights		48	11	059	835
Connemara		48	03	018	997	Crestwood		48	01	006	805
Connor Creek		48	13	001	997	Crestwood		48	11	061	835
Conrad		48	02	001	997	Crimson Lake		48	09	002	998
Conrich		48	06	014	825	Crippsdale		48	13	036	997
Consort	VL	48	04	022	998	Croftland		48	11	052	835
Control		48	02	031	806	Cromdale		48	11	061	835
Cooking Lake		48	11	052	835	Crooked Creek		48	18	015	997
Coolidge		48	13	044	997	Crossfield	T	48	06	026	825
Coral Springs		48	06	016	825	Crowchild		48	06	804	825
Corbett Creek		48	13	029	998	Crowell		48	19	041	999
Cordel		48	07	011	998	Crowfoot		48	05	012	996
Cornwall Lake 224		48	16	037	860	Crowsnest Pass	SM	48	15	007	998
Coronado		48	11	059	835	Croxford Estates		48	06	014	825
Coronation	T	48	07	012	998	Crystal Meadows		48	11	034	835
Coronet Additional Industrial		48	11	061	835	Crystal Springs	SV	48	11	006	999
Coronet Industrial		48	11	061	835	Cullen Creek		48	06	014	825
Corsair Cove Subdivision		48	13	001	997	Culp		48	19	041	999
Cosmo		48	13	001	997	Curilane Beach		48	11	001	996
Cosway		48	05	041	997	Curlew		48	05	041	997
Cottage Lake Heights		48	11	034	835	Cygnnet		48	08	001	996
Cottonwood Subdivision		48	11	032	998	Cynthia		48	11	032	998
Countess		48	02	031	806	Cypress County	MD	48	01	003	805
Country Classic Estates		48	11	032	998	Czar	VL	48	07	004	999
Country Club Estates		48	11	052	835	Dalehurst		48	14	003	998
Country Estates		48	06	014	825	Dalemead		48	06	014	825
Country Hills		48	06	016	825	Dalhousie		48	06	016	825
Country Hills Village		48	06	016	825	Dalmuir		48	13	036	997
Country Lane Estates		48	11	034	835	Dalroy		48	06	014	825
Country Squire		48	10	016	997	Dalum		48	05	012	996
Country Style Trailer Court		48	11	032	998	Daly Grove		48	11	061	835
County of Vermilion River		48	10	036	997	Danube		48	13	036	997
Cousins		48	01	006	805	Dapp		48	13	028	997
Cousins		48	07	001	998	Dartmoor Meadow		48	11	034	835
Coutts	VL	48	02	002	997	Darwell		48	13	001	997
Coventry Hills		48	06	016	825	Darwell Rolling Woods		48	13	001	997
Cowley	VL	48	03	016	998	Dasmarinas Estates		48	11	052	835
Craddock		48	02	001	997	Davies Industrial East		48	11	061	835
Craigavon		48	11	052	835	Davies Industrial West		48	11	061	835
Craigdhu		48	06	014	825	Dawn Valley		48	11	034	835
Craigend		48	12	037	997	Daysland	T	48	07	039	997
Craigmillar		48	07	001	998	De Winton		48	06	001	996
Craigmyle		48	05	031	998	De Winton Heights		48	06	001	996
Crammond		48	09	002	998	Dead Man's Flats		48	15	015	996
Cranford		48	02	021	998	Deadwood		48	17	076	998
Cranston Place		48	11	052	835	DeBolt		48	18	015	997
Crawford Plains		48	11	061	835	Debolt		48	18	015	997
Creekland		48	11	012	835	Decoigne		48	15	033	998
Cremona	VL	48	06	031	997	Decrene		48	17	033	998
Crescent Heights		48	06	016	825	Deep Creek		48	13	044	997

Tableau 8 Index des noms de localité et code de subdivision de recensement correspondant, selon la province et le territoire, 2011 (suite)

Nom de localité	Genre de SDR	PR	DR	SDR	RMR / AR / ZIM	Nom de localité	Genre de SDR	PR	DR	SDR	RMR / AR / ZIM
Alberta (suite)						Division No. 4		48	04	012	998
Deer Hill		48	17	062	998	Division No. 5		48	05	012	996
Deer Horn Estates		48	11	052	835	Division No. 6		48	06	016	825
Deer Lake Estates		48	11	034	835	Division No. 7		48	07	031	997
Deer Park No. 1 Subdivision		48	11	034	835	Division No. 8		48	08	022	996
Deer Park No.2 Subdivision		48	11	034	835	Division No. 9		48	09	002	998
Deer Park No.3 Subdivision		48	11	034	835	Division No. 10		48	10	026	998
Deer Ridge		48	06	016	825	Division No. 11		48	11	012	835
Deer Ridge		48	11	062	835	Division No. 12		48	12	037	997
Deer Ridge Estates		48	08	022	996	Division No. 13		48	13	018	997
Deer Ridge Park Subdivision		48	12	037	997	Division No. 14		48	14	003	998
Deer Run		48	06	016	825	Division No. 15		48	15	032	998
Deerland		48	10	058	997	Division No. 16		48	16	037	860
Deerwood Estates		48	06	014	825	Division No. 17		48	17	095	998
Del Bonita		48	03	001	997	Division No. 18		48	18	015	997
Delacour		48	06	014	825	Division No. 19		48	19	054	998
Delaney		48	08	022	996	Dixon Crescent		48	11	052	835
Delburne	VL	48	08	004	996	Dixon Place		48	11	052	835
Delia	VL	48	05	034	997	Dixonville		48	17	076	998
Delph		48	10	058	997	Doan		48	08	001	996
Del-Rich Meadows		48	06	014	825	Dodds		48	10	016	997
Delta Estates		48	11	034	835	Dog Head 218	IRI	48	16	852	860
Demay		48	10	001	996	Dogpound		48	06	028	997
Demmitt		48	19	006	996	Dominion Industrial		48	11	061	835
Denard		48	18	015	997	Donalda	VL	48	07	029	997
Denhart		48	02	031	806	Donaldson Park		48	11	052	835
Dennis		48	01	003	805	Donatville		48	13	044	997
Denwood		48	07	049	998	Donnelly	VL	48	19	044	999
Derwent		48	10	048	998	Doreenlee		48	10	001	996
Desjarlais		48	10	048	998	Doris		48	13	029	998
Desmarais	S-É	48	17	855	999	Dorothy		48	04	004	998
Devenish		48	16	037	860	Dorscheid		48	18	015	997
Deville		48	11	052	835	Double You Ranch		48	11	034	835
Devil's Gate 220		48	16	037	860	Douglas Glen		48	06	016	825
Devon	T	48	11	018	835	Douglasdale Estates		48	06	016	825
Devon Ridge Estates		48	11	034	835	Dover		48	06	016	825
Devona		48	15	037	999	Dover Estates		48	11	059	835
Devonshire Grove		48	11	034	835	Dovercourt		48	09	002	998
Devonshire Meadows		48	11	034	835	Dovercourt		48	11	061	835
Dewberry	VL	48	10	046	997	Dowling		48	04	004	998
Diamond City		48	02	011	810	Dowling Estates		48	11	052	835
Diamond Cove		48	06	016	825	Dowling Lake		48	05	031	998
Dickson		48	08	001	996	Draper		48	16	037	860
Didsbury	T	48	06	032	997	Drayton Valley	T	48	11	031	998
Dimsdale		48	19	006	996	Dream Nook		48	11	059	835
Dina		48	10	036	997	Dreau		48	19	041	999
Dinant		48	10	001	996	Dried Meat Lake		48	10	001	996
Dinosaur		48	05	031	998	Drift Pile River 150	IRI	48	17	828	997
Discovery Ridge		48	06	016	825	Driftpile		48	17	828	997
Diss		48	14	003	998	Drumheller	T	48	05	026	998
Division No. 1		48	01	003	805	Drywood		48	03	011	998
Division No. 2		48	02	001	997	Duagh		48	11	059	835
Division No. 3		48	03	801	997	Duchess	VL	48	02	036	806

Tableau 8 Index des noms de localité et code de subdivision de recensement correspondant, selon la province et le territoire, 2011 (suite)

Nom de localité	Genre de SDR	PR	DR	SDR	RMR / AR / ZIM	Nom de localité	Genre de SDR	PR	DR	SDR	RMR / AR / ZIM
Alberta (suite)						Edward		48	12	022	997
Duffield		48	11	034	835	Egremont		48	13	036	997
Duffield Downs		48	11	034	835	Ekota		48	11	061	835
Duggan		48	11	061	835	Eladesor		48	05	026	998
Duhamel		48	10	001	996	Elbow Park		48	06	016	825
Dunbar		48	11	052	835	Elbow River Estates		48	06	014	825
Duncan's 151A	IRI	48	19	826	999	Elboya		48	06	016	825
Dunluce		48	11	061	835	Elbridge		48	13	036	997
Dunmore		48	01	003	805	Eldoe's Trailer Court		48	19	006	996
Dunn		48	07	049	998	Eldoes Trailer Park		48	19	006	996
Dunphy		48	05	041	997	Eldon		48	15	032	998
Dunshalt		48	05	012	996	Eldorena		48	11	059	835
Dunstable		48	13	018	997	Elinor Lake Subdivision		48	12	037	997
Dunvegan		48	19	066	998	Elizabeth		48	12	004	997
Dunvegan Yards		48	11	061	835	Elizabeth Metis Settlement		48	12	004	997
Durlingville		48	12	004	997	Elk Island		48	11	052	835
Durward		48	03	018	997	Elk Point	T	48	12	016	999
Duthil		48	15	032	998	Elk Valley Park		48	06	014	825
Duvernay		48	10	048	998	Elkland Estates		48	11	052	835
Eagle Butte		48	01	003	805	Elkton		48	06	028	997
Eagle Hill		48	06	028	997	Elkwater		48	01	003	805
Eagle Lake		48	05	012	996	Ellerslie		48	11	061	835
Eagle Ridge		48	06	016	825	Ellscott		48	13	044	997
Eaglesham		48	19	049	997	Elmwood		48	11	061	835
Early Gardens		48	19	071	998	Elmwood Park		48	11	061	835
East Coulee		48	05	026	998	Elmworth		48	19	006	996
East Edmonton		48	11	052	835	Elnora	VL	48	08	002	997
East Grove		48	18	015	997	Elspeth		48	08	001	996
East Prairie		48	17	027	998	Eltham		48	06	001	996
East Prairie Metis Settlement		48	17	027	998	Embarras		48	14	003	998
East Springbank		48	06	016	825	Embarras		48	16	037	860
East Whitecroft		48	11	052	835	Embarras Portage		48	16	037	860
Eastburg		48	13	028	997	Empire Park		48	11	061	835
Eastgate		48	11	059	835	Empress	VL	48	04	006	998
Easton Acres		48	11	052	835	Enchant		48	02	021	998
Eastview Acres		48	02	011	810	Endiang		48	07	019	998
Eastwood		48	11	061	835	Enilda		48	17	027	998
Eastwood Estates		48	11	052	835	Ensign		48	05	001	997
Easyford		48	11	032	998	Ensligh		48	04	020	998
Eau Claire		48	06	016	825	Entheos West		48	06	014	825
Eckville	T	48	08	024	997	Entice		48	05	041	997
Edberg	VL	48	10	006	997	Entrance		48	14	003	998
Edda Vista		48	11	012	835	Entwistle		48	11	034	835
Eden Park Estates		48	11	034	835	Equity		48	05	041	997
Eden Valley 216	IRI	48	06	803	998	Erin Estates		48	11	034	835
Edgemont		48	06	016	825	Erin Lodge		48	19	066	998
Edgemont Ridge		48	11	034	835	Erin Ridge		48	11	062	835
Edgerton	VL	48	07	052	999	Erin Woods		48	15	013	998
Edgewood Acres		48	11	034	835	Erith		48	14	003	998
Edinburgh Park		48	11	034	835	Erlton		48	06	016	825
Edmiston Industrial		48	11	061	835	Ermineskin		48	11	061	835
Edmonton	CY	48	11	061	835	Ermineskin 138	IRI	48	11	801	997
Edson	T	48	14	024	998	Erskine		48	07	019	998

Tableau 8 Index des noms de localité et code de subdivision de recensement correspondant, selon la province et le territoire, 2011 (suite)

Nom de localité	Genre de SDR	PR	DR	SDR	RMR / AR / ZIM	Nom de localité	Genre de SDR	PR	DR	SDR	RMR / AR / ZIM
Alberta (suite)						Fishing Lake Metis Settlement		48	12	037	997
Erwick		48	10	001	996	Fitzallen		48	10	026	998
Esther		48	04	012	998	Fitzgerald		48	01	003	805
Ethel Lake		48	12	004	997	Fitzgerald		48	16	860	999
Etzikom		48	01	008	997	Fitzsimmons		48	19	006	996
Eureka River		48	17	062	998	Flagstaff County	MD	48	07	031	997
Evansburg		48	14	003	998	Flat Lake		48	12	004	997
Evansdale		48	11	061	835	Flatbush		48	17	033	998
Evarts		48	08	001	996	Fleet		48	07	011	998
Evergreen		48	09	002	998	Fleming		48	08	001	996
Evergreen Estates		48	06	016	825	Fleming Park		48	11	034	835
Excel		48	04	012	998	Floating Stone		48	12	014	998
Excelsior		48	11	059	835	Flyingshot Lake		48	19	006	996
Executive Estates		48	11	052	835	Flyingshot Lake Settlement		48	19	006	996
Exelsior Park		48	11	034	835	Foisy		48	12	014	998
Exshaw		48	15	015	996	Fontaine Developpment		48	12	004	997
Fabyan		48	07	049	998	Foothills		48	14	003	998
Fairhaven East Subdivision		48	11	059	835	Foothills No. 31	MD	48	06	001	996
Fairhaven West Subdivision		48	11	059	835	Foothills No. 31, Municipal District of		48	06	001	996
Fairview		48	06	016	825	Footner Lake		48	17	095	998
Fairview	T	48	19	068	998	Foremost	VL	48	01	009	998
Fairview Heights		48	11	001	996	Forest Heights		48	06	016	825
Fairview No. 136	MD	48	19	066	998	Forest Heights		48	11	034	835
Fairview No. 136, Municipal District of		48	19	066	998	Forest Heights		48	11	061	835
Fairway Meadows		48	11	032	998	Forest Hills Country Estates		48	11	052	835
Fairydell		48	11	059	835	Forest Lawn		48	06	016	825
Falconridge		48	06	016	825	Forest Lawn		48	11	062	835
Falher	T	48	19	046	998	Forest View		48	19	041	999
Fallis		48	11	034	835	Forest West		48	13	001	997
Falun		48	11	001	996	Forestburg	VL	48	07	036	999
Farrant		48	08	022	996	Fork Lake		48	12	037	997
Farrell Estates		48	11	052	835	Forshee		48	08	022	996
Farrow		48	05	001	997	Fort Assiniboine		48	13	029	998
Faust		48	17	027	998	Fort Augustus		48	11	059	835
Fawcett		48	13	028	997	Fort Chipewyan		48	16	037	860
Fawn Lake		48	13	028	997	Fort Kent		48	12	004	997
Fawnhill		48	06	014	825	Fort MacKay		48	16	037	860
Federal		48	07	011	998	Fort Mackay	S-É	48	16	859	860
Fedorah		48	11	059	835	Fort Macleod	T	48	03	019	997
Fenn		48	07	019	998	Fort Mckay		48	16	859	860
Ferintosh	VL	48	10	004	996	Fort McKay 174	IRI	48	16	856	860
Ferlow Junction		48	10	001	996	Fort McMurray		48	16	037	860
Fern Creek		48	11	012	835	Fort Saskatchewan	CY	48	11	056	835
Fern Valley Trailer Park		48	13	001	997	Fort Vermilion		48	17	095	998
Fernwood Estates		48	11	034	835	Fort Vermilion 173B	IRI	48	17	859	999
Ferrier		48	09	002	998	Fort Vermilion Settlement		48	17	095	998
Ferrier Acres Trailer Court		48	09	002	998	Forth		48	08	011	830
Fidler		48	14	003	998	Forty Mile County No. 8	MD	48	01	008	997
Fifth Meridian		48	17	095	998	Forty Mile No. 8, County of		48	01	008	997
Fincastle		48	02	021	998	Fox Creek	T	48	18	002	998
Finnegan		48	04	004	998	Fox Lake		48	17	835	998
Fisher Home		48	11	012	835	Fox Lake 162	IRI	48	17	835	998
Fishing Lake		48	12	004	997	Frains		48	13	044	997

Tableau 8 Index des noms de localité et code de subdivision de recensement correspondant, selon la province et le territoire, 2011 (suite)

Nom de localité	Genre de SDR	PR	DR	SDR	RMR / AR / ZIM	Nom de localité	Genre de SDR	PR	DR	SDR	RMR / AR / ZIM
Alberta (suite)						Gift Lake Metis Settlement		48	17	027	998
Franchere		48	12	004	997	Gift Lake part A		48	17	027	998
Frank		48	15	007	998	Gift Lake part B		48	17	026	998
Frank Subdivision		48	08	038	997						
Fraspur		48	11	001	996	Gilby		48	08	022	996
Freedom		48	13	018	997	Gilt Edge		48	07	049	998
						Gilwood		48	17	027	998
Freeman River		48	13	029	998	Girard Industrial		48	11	061	835
Freemore Estates		48	11	059	835	Girouxville	VL	48	19	048	998
Fresnoy		48	12	004	997	Gladys		48	06	001	996
Friedenstal		48	19	066	998	Glamorgan		48	06	016	825
Frog Lake		48	12	014	998	Gleichen		48	05	012	996
						Glen Leslie		48	19	006	996
Fulham Park		48	11	052	835	Glen On The Lake		48	12	014	998
Fulton Place		48	11	061	835						
Furman		48	03	018	997	Glen Park		48	11	012	835
Gadsby	VL	48	07	022	997	Glenbow		48	06	014	825
Gage		48	19	066	998	Glenbrook		48	06	016	825
						Glencoe		48	06	016	825
Gagnon Estate Industrial		48	11	061	835	Glendale		48	06	016	825
Gahern		48	01	008	997						
Gainer Industrial		48	11	061	835	Glendon	VL	48	12	012	997
Gainford		48	11	034	835	Genevis		48	13	001	997
Galahad	VL	48	07	034	999	Glenford		48	13	001	997
						Glegarry		48	11	061	835
Galarneauville		48	04	004	998	Glenister		48	13	001	997
Galloway		48	14	003	998						
Galloway Park Subdivision		48	11	052	835	Glenora		48	11	061	835
Ganske		48	11	001	996	Glenview		48	11	059	835
Gap		48	15	015	996	Glenwood	VL	48	03	006	998
						Glenwood		48	11	061	835
Garden Creek		48	16	051	997	Glenwood Estates		48	11	034	835
Garden Estates		48	11	052	835						
Garden Grove Estates		48	11	034	835	Glenwood Park Estates		48	11	052	835
Garden Heights		48	06	014	825	Glory Hills		48	11	059	835
Garden Heights		48	11	052	835	Glory Hills Development		48	11	059	835
						Glory Hills Estates		48	11	034	835
Garden Plain		48	04	004	998	Gold Bar		48	11	061	835
Gardenview		48	13	018	997						
Garfield		48	06	028	997	Gold Spur		48	04	004	998
Gariepy		48	11	061	835	Golden Acres		48	11	034	835
Garneau		48	11	061	835	Golden Days	SV	48	11	023	835
						Golden Glen Estates		48	13	001	997
Garrington		48	06	028	997	Golden Spike		48	11	034	835
Garside Industrial		48	11	061	835						
Garth		48	09	002	998	Good Hope		48	11	052	835
Gartly		48	05	031	998	Goodfare		48	19	006	996
Gateway Estates		48	11	012	835	Goodfish Lake		48	12	808	997
						Goodridge		48	12	004	997
Gatine		48	05	041	997	Goodwin		48	18	015	997
Gayford		48	06	014	825						
Geikie		48	15	033	998	Goose Lake		48	13	029	998
Gem		48	02	031	806	Gordondale		48	19	059	997
Genesee		48	11	012	835	Goudreau		48	11	012	835
						Graham Heights		48	11	052	835
Genesse Park		48	11	034	835	Grainger		48	05	041	997
Georgian Estates		48	06	014	825						
Ghost Lake	SV	48	15	027	996	Graminia		48	11	034	835
Ghost Pine Creek		48	05	041	997	Granada		48	14	003	998
Gibbons	T	48	11	064	835	Grand Centre		48	12	002	845
						Grande Cache	T	48	18	005	998
Gibbons Lea		48	11	059	835	Grande Cache Lake		48	18	015	997
Gift Lake		48	17	027	998						

Tableau 8 Index des noms de localité et code de subdivision de recensement correspondant, selon la province et le territoire, 2011 (suite)

Nom de localité	Genre de SDR	PR	DR	SDR	RMR / AR / ZIM	Nom de localité	Genre de SDR	PR	DR	SDR	RMR / AR / ZIM
Alberta (suite)						Hacienda Estates		48	11	034	835
Grande Prairie	CY	48	19	012	850	Hackett		48	07	019	998
Grande Prairie County No. 1	MD	48	19	006	996	Haddock		48	14	003	998
Grande Prairie No. 1, County of		48	19	006	996	Hagman Estate Industrial		48	11	061	835
Grandin		48	11	062	835	Haight		48	10	016	997
Grandmuir Estates		48	11	034	835	Hairsine		48	11	061	835
Grandview	SV	48	11	004	996	Hairy Hill		48	10	048	998
Grantham		48	02	021	998	Halach		48	13	028	997
Granum	T	48	03	021	997	Halcourt		48	19	006	996
Grassland		48	13	044	997	Halcreek		48	13	028	997
Grassy Lake		48	02	021	998	Half Moon Bay	SV	48	08	025	999
Grave Flats		48	14	003	998	Half Moon Estates		48	11	052	835
Gray Subdivision		48	09	002	998	Halfway Lake		48	13	028	997
Green Acre Estates		48	11	034	835	Halkirk	VL	48	07	016	999
Green Acres		48	11	012	835	Halsbury		48	04	004	998
Green Acres Estates		48	11	034	835	Hamlet		48	05	012	996
Green Court		48	13	001	997	Hamlin		48	12	022	997
Green Glade		48	07	001	998	Hamptons		48	06	016	825
Greenacres Estates		48	11	059	835	Hanlon		48	14	003	998
Greenbrae		48	11	052	835	Hanna	T	48	04	011	998
Greenfield		48	11	061	835	Hansen Subdivision		48	11	059	835
Greenfield Acres		48	11	034	835	Hanson Estates		48	11	052	835
Greenhaven Estates		48	11	052	835	Hansonville		48	14	003	998
Greenshields		48	07	049	998	Happy Acres		48	11	034	835
Greenview		48	06	016	825	Happy Hollow		48	12	004	997
Greenview		48	11	061	835	Harder Acres		48	11	034	835
Greenview No. 16	MD	48	18	015	997	Hardieville		48	02	012	810
Greenview No. 16, Municipal District of		48	19	049	997	Hardisty	T	48	07	048	998
Greenwood Estates		48	11	052	835	Hargwen		48	14	003	998
Gregoire Lake 176	IRI	48	16	821	860	Harlech		48	09	002	998
Gregoire Lake 176A	IRI	48	16	822	860	Harlow		48	01	006	805
Gregoire Lake Estates		48	16	037	860	Harmattan		48	06	028	997
Gregoire Lake Subdivision		48	16	037	860	Harmon Valley		48	17	026	998
Grey		48	18	015	997	Harris Acres		48	11	034	835
Griesbach		48	11	052	835	Hartell		48	06	001	996
Griffin Creek		48	19	071	998	Hartleyville		48	03	001	997
Grimshaw	T	48	19	074	998	Hartshorn		48	07	019	998
Grizzly		48	18	015	997	Harvest Hills		48	06	016	825
Grosmont		48	13	044	997	Harvie Heights		48	15	015	996
Grouard		48	17	027	998	Hastings Lake		48	11	052	835
Grouard Mission		48	17	027	998	Hattonford		48	14	003	998
Grouse Meadows		48	10	001	996	Hawin Park Estate Industrial		48	11	061	835
Grove Acres		48	11	034	835	Hawk Hills		48	17	076	998
Grovedale		48	18	015	997	Hawkins		48	07	049	998
Grovenor		48	11	061	835	Hawkwood		48	06	016	825
Gull Lake	SV	48	08	028	996	Hay Camp		48	16	051	997
Gundy		48	19	059	997	Hay Lake 209	IRI	48	17	845	999
Gunn		48	13	001	997	Hay Lakes	VL	48	10	014	996
Gunnmanor		48	11	052	835	Hayfield		48	19	006	996
Gurneyville		48	12	004	997	Haynes		48	08	022	996
Guy		48	19	041	999	Hays		48	02	021	998
Gwynne		48	11	001	996	Haysboro		48	06	016	825
Habay		48	17	845	999	Hayter		48	07	001	998

Tableau 8 Index des noms de localité et code de subdivision de recensement correspondant, selon la province et le territoire, 2011 (suite)

Nom de localité	Genre de SDR	PR	DR	SDR	RMR / AR / ZIM	Nom de localité	Genre de SDR	PR	DR	SDR	RMR / AR / ZIM
Alberta (suite)						Hillcrest		48	15	007	998
Hazel Grove		48	11	012	835	Hillcrest Mines		48	15	007	998
Hazeldean		48	11	061	835	Hillhurst		48	06	016	825
Hazeldine		48	10	036	997	Hilliard		48	10	058	997
Hazell		48	15	007	998	Hillsborough Estates		48	11	059	835
Hazelmere		48	19	006	996	Hillsdale		48	11	052	835
Heart Lake		48	07	019	998	Hillsdown		48	08	001	996
Heart Lake 167	IRI	48	12	840	999	Hillside Estates		48	11	034	835
Heart River		48	17	027	998	Hillside Estates		48	12	014	998
Heart Valley		48	19	049	997	Hillside Park		48	11	052	835
Heatburg		48	08	022	996	Hilltop Acres		48	11	034	835
Heath		48	07	049	998	Hilltop Estates		48	11	012	835
Heatherdown		48	13	001	997	Hilltop Estates		48	19	006	996
Heatherlea		48	11	034	835	Hillview		48	11	061	835
Heinsburg		48	12	014	998	Hillview Estates		48	11	034	835
Heisler	VL	48	07	038	999	Hillview Estates		48	13	001	997
Heldar		48	13	001	997	Hines Creek	VL	48	17	064	999
Helenslea Estates		48	11	034	835	Hinton	T	48	14	019	998
Helina		48	12	037	997	Hinton Trail		48	19	006	996
Helmsdale		48	04	012	998	Hoadley		48	08	038	997
Helmsdale		48	06	014	825	Hobbema		48	08	038	997
Hemaruka		48	04	020	998	Hobbema		48	11	801	997
Henday		48	08	001	996	Hockey Estates		48	19	006	996
Hennic Acres		48	11	034	835	Hoff		48	14	003	998
Henry House		48	15	033	998	Holborn		48	11	034	835
Herder		48	08	001	996	Holden	VL	48	10	021	997
Heritage Lakes		48	11	062	835	Holland Subdivision		48	11	052	835
Heritage Woods		48	06	014	825	Hollow Lake		48	13	036	997
Heritage Woods Subdivision		48	06	016	825	Holloway		48	14	003	998
Hermit Lake		48	19	006	996	Holmes Crossing		48	13	018	997
Herronton		48	05	001	997	Holyoke		48	12	004	997
Hesketh		48	05	041	997	Home Acres		48	13	001	997
Hespero		48	08	022	996	Homeglen		48	08	038	997
Hewitt Estates		48	11	059	835	Homestead		48	19	006	996
Hidden Valley		48	06	016	825	Homesteader		48	11	061	835
High Level	T	48	17	093	998	Hondo		48	17	033	998
High Park Industrial		48	11	061	835	Hope Valley		48	07	049	998
High Point Estates		48	06	014	825	Horburg		48	09	002	998
High Prairie	T	48	17	021	998	Horen		48	11	034	835
High Ridge Place		48	11	052	835	Horizon West		48	11	034	835
High Ridge Properties		48	08	001	996	Hornbeck		48	14	003	998
High River	T	48	06	006	821	Horse Hill		48	11	061	835
Highland Acres		48	11	034	835	Horse Lakes 152B	IRI	48	19	815	997
Highland Park		48	06	016	825	Horseshoe Bay	SV	48	12	020	997
Highland Park		48	19	066	998	Horseshoe Lake		48	08	001	996
Highland Ranch		48	05	041	997	Horton Place		48	11	052	835
Highlands		48	11	061	835	Hoselaw		48	12	004	997
Highridge		48	13	018	997	Hotchkiss		48	17	076	998
Highroad Estates		48	11	052	835	Howie		48	04	004	998
Highvale		48	11	034	835	Hu Haven		48	11	059	835
Highway		48	13	029	998	Huallen		48	19	006	996
Hilda		48	01	003	805	Hubalta		48	06	016	825
Hill Spring	VL	48	03	008	998	Hubble Lake Subdivision		48	11	034	835

Tableau 8 Index des noms de localité et code de subdivision de recensement correspondant, selon la province et le territoire, 2011 (suite)

Nom de localité	Genre de SDR	PR	DR	SDR	RMR / AR / ZIM	Nom de localité	Genre de SDR	PR	DR	SDR	RMR / AR / ZIM
Alberta (suite)						Innisfail	T	48	08	008	997
Hubbles Lake		48	11	034	835	Innisfree	VL	48	10	031	998
Huff Bremner Estate Industrial		48	11	061	835	Inverlake		48	06	014	825
Huggett		48	11	012	835	Ireland Subdivision		48	11	052	835
Hughenden	VL	48	07	006	999	Ireton		48	11	012	835
Hulbert Crescent		48	11	052	835	Irma	VL	48	07	056	998
Hunter Heights		48	11	052	835	Iron River		48	12	004	997
Hunter Hill Estates		48	11	052	835	Iron Springs		48	02	011	810
Huntington Heights		48	11	034	835	Irricana	T	48	06	022	825
Huntington Hills		48	06	016	825	Irvine		48	01	003	805
Hurdy		48	13	029	998	Island Lake	SV	48	13	049	997
Hussar	VL	48	05	019	997	Island Lake South	SV	48	13	051	997
Hutch Lake		48	17	095	998	Islay		48	10	036	997
Hutton		48	04	004	998	Islet Lake Estates		48	10	016	997
Huxley		48	05	041	997	Ispas		48	10	048	998
Hycrest Place		48	11	034	835	Itaska Beach	SV	48	11	022	835
Hyland Hills		48	11	052	835	Ithacan Drive		48	11	052	835
Hylo		48	12	037	997	J D Barr Subdivision		48	19	006	996
Hythe	VL	48	19	008	997	J.D. Renton Subdivision		48	19	006	996
Idamay		48	04	020	998	J.D. Willis Subdivision		48	19	006	996
Iddesleigh		48	04	004	998	Jackfish		48	16	037	860
Idle Hours		48	13	018	997	Jackfish River		48	16	051	997
Idlewood Estates		48	06	014	825	Jackson		48	08	022	996
Illingworth		48	01	003	805	Jackson Heights		48	11	061	835
Imperial Mills		48	12	037	997	Jackville		48	06	028	997
Improvement District No. 4		48	03	003	998	Jalna		48	13	001	997
Improvement District No. 4 Waterton	ID	48	03	003	998	James River Bridge		48	09	002	998
Improvement District No. 6		48	15	045	999	Janet		48	06	014	825
Improvement District No. 8		48	15	015	996	Janvier 194	IRI	48	16	817	860
Improvement District No. 9		48	15	032	998	Janvier South		48	16	037	860
Improvement District No. 9 Banff	ID	48	15	032	998	Jarrow		48	07	049	998
Improvement District No. 12		48	15	033	998	Jarvie		48	13	028	997
Improvement District No. 12 Jasper Park	ID	48	15	037	999	Jarvis Bay	SV	48	08	005	831
Improvement District No. 13		48	10	068	999	Jasper	SM	48	15	033	998
Improvement District No. 13 Elk Island	ID	48	10	068	999	Jasper Park Lodge		48	15	033	998
Improvement District No. 17		48	17	027	998	Jasper Place		48	11	061	835
Improvement District No. 18 (Part)		48	12	810	996	Jay Haven		48	11	034	835
Improvement District No. 24		48	16	051	997	Jean Baptiste Gambler 183	IRI	48	17	817	999
Improvement District No. 24 Wood Buffalo	ID	48	16	051	997	Jean Côté		48	19	041	999
Improvement District No. 25		48	14	028	999	Jefferson		48	03	001	997
Improvement District No. 25 Willmore Wilderness	ID	48	14	028	999	Jeffrey		48	13	028	997
Improvement District No. 40		48	03	011	998	Jenner		48	04	004	998
Improvement District No.143		48	16	037	860	Jensen		48	01	008	997
Indian Cabins		48	17	095	998	Jidaro Valley Subdivision		48	11	052	835
Indian Lake Meadows		48	10	036	997	Joffre		48	08	022	996
Indus		48	06	014	825	John D'Or Prairie		48	17	837	998
Industrial Heights		48	11	061	835	John d'Or Prairie 215	IRI	48	17	837	998
Inglewood		48	06	016	825	Johnson Addition		48	02	021	998
Inglewood		48	11	061	835	Johnson's Addition		48	02	021	998
Inglewood		48	11	062	835	Johnston Park		48	13	001	997
Inland		48	10	026	998	Jones Beach		48	13	001	997
						Josephburg		48	11	052	835
						Joussard		48	17	027	998
						Joyland and Jade Estates		48	10	016	997
						Judah		48	17	026	998

Tableau 8 Index des noms de localité et code de subdivision de recensement correspondant, selon la province et le territoire, 2011 (suite)

Nom de localité	Genre de SDR	PR	DR	SDR	RMR / AR / ZIM	Nom de localité	Genre de SDR	PR	DR	SDR	RMR / AR / ZIM
Alberta (suite)						Killarney		48	11	061	835
Judson		48	02	001	997	Killarney Lake		48	07	049	998
June		48	08	022	996	Kilsyth		48	17	033	998
Juniper Hill		48	11	059	835	Kimball		48	03	001	997
Juno		48	01	008	997	King Edward Park		48	11	061	835
Kahwin		48	10	058	997	Kingman		48	10	001	996
Kaleland		48	10	048	998	Kingsland		48	06	016	825
Kameyosek		48	11	061	835	Kingsway Estates		48	10	016	997
Kananaskis	ID	48	15	013	998	Kingswood		48	11	059	835
Kananaskis		48	15	015	996	Kinikinik		48	13	044	997
Kananaskis Improvement District		48	15	013	998	Kininvie		48	02	031	806
Kananaskis Village		48	15	013	998	Kinosis		48	16	037	860
Kapasiwin	SV	48	11	044	835	Kinsella		48	10	016	997
Kapawe'no First Nation (Freeman 150B)	IRI	48	17	836	999	Kinuso		48	17	027	998
Kapawe'no First Nation (Grouard 230)	IRI	48	17	858	999	Kipp		48	02	011	810
Kapawe'no First Nation (Halcro 150C)	IRI	48	17	852	999	Kirkcaldy		48	05	001	997
Kapawe'no First Nation (Pakashan 150D)	IRI	48	17	830	999	Kirkpatrick		48	05	041	997
Kasha		48	08	022	996	Kiron		48	10	001	996
Kathleen		48	19	041	999	Kirriemuir		48	04	020	998
Kathryn		48	06	014	825	Kitscoty	VL	48	10	041	996
Kavanagh		48	11	012	835	Kleskun Hill		48	19	006	996
Kaybob		48	18	015	997	Knee Hill Valley		48	08	001	996
Kayda vista		48	11	012	835	Kneehill		48	05	026	998
Keephills		48	11	034	835	Kneehill County	MD	48	05	041	997
Keheewin		48	11	061	835	Knight		48	13	029	998
Keheewin 123	IRI	48	12	811	998	Knob Hill		48	11	001	996
Kehewin Cree Nation		48	12	811	998	Kounty Meadow Estates		48	08	001	996
Keith		48	06	016	825	Kounty Meadows Estates		48	08	001	996
Kelsey		48	10	001	996	Kovach		48	15	013	998
Kemp River		48	17	076	998	Krakow		48	10	058	997
Kenilworth		48	11	061	835	Ksituan		48	19	059	997
Kennedale Industrial		48	11	061	835	Kuusamo		48	08	001	996
Kenny Woods		48	16	037	860	La Corey		48	12	004	997
Kensington		48	01	006	805	La Crete		48	17	095	998
Kensington		48	11	052	835	La Crête		48	17	095	998
Kenzie		48	17	027	998	La Crête		48	17	095	998
Keoma		48	06	014	825	La Glace		48	19	006	996
Kerensky		48	13	036	997	La Perle		48	11	061	835
Kernohan		48	11	061	835	Labuma		48	08	011	830
Kersey		48	06	014	825	Lac Bellevue		48	12	014	998
Kevisville		48	08	001	996	Lac des Arcs		48	15	015	996
Kew		48	06	001	996	Lac La Biche		48	12	037	997
Keystone		48	11	012	835	Lac la Biche		48	12	037	997
Kikino		48	12	022	997	Lac la Biche County	MD	48	12	037	997
Kikino Metis Settlement		48	12	022	997	Lac La Biche Mission		48	12	037	997
Kikino part A		48	12	022	997	Lac la Nonne		48	13	001	997
Kikino part B		48	12	037	997	Lac Magloire		48	19	041	999
Kildare		48	11	061	835	Lac Ste. Anne		48	13	001	997
Kilini Ridge		48	11	034	835	Lac Ste. Anne County	MD	48	13	001	997
Kilkenny		48	11	061	835	Lacombe	CY	48	08	031	832
Killam	T	48	07	042	998	Lacombe County	MD	48	08	022	996
						Lacombe County		48	08	031	832
						Lacombe Park		48	11	062	835
						Lafond		48	12	014	998
						Lahaieville		48	13	044	997

Tableau 8 Index des noms de localité et code de subdivision de recensement correspondant, selon la province et le territoire, 2011 (suite)

Nom de localité	Genre de SDR	PR	DR	SDR	RMR / AR / ZIM	Nom de localité	Genre de SDR	PR	DR	SDR	RMR / AR / ZIM
Alberta (suite)						Lavoy		48	10	026	998
Lake Bonavista		48	06	016	825	Lawsonburg		48	04	004	998
Lake Country Estates		48	11	034	835	Lawton		48	13	018	997
Lake Edith		48	15	037	999	Lea Park		48	10	036	997
Lake Eliza		48	12	014	998	Leahurst		48	07	019	998
Lake Erie Estates		48	06	017	825	Leaman		48	14	003	998
Lake Isle		48	13	001	997	Leavitt		48	03	001	997
Lake Isle Estates		48	11	034	835	Leddy		48	17	076	998
Lake Louise		48	15	032	998	Leduc	CY	48	11	016	835
Lake Majeau		48	13	001	997	Leduc County	MD	48	11	012	835
Lake Saskatoon		48	19	006	996	Lee Ridge		48	11	061	835
Lakedell		48	11	001	996	Leedale		48	08	038	997
Lakeland County		48	12	037	997	Leeshore		48	13	036	997
Lakeland Estates		48	11	001	996	Legal	T	48	11	069	835
Lakeland Village Trailer Park		48	11	052	835	Legend		48	01	008	997
Lakesend		48	07	001	998	Lehigh		48	05	012	996
Lakeside Country Estates		48	11	001	996	Leicester		48	17	027	998
Lakeside Park		48	11	034	835	Leighmore		48	19	006	996
Lakeview		48	06	016	825	Leismer		48	16	037	860
Lakeview	SV	48	11	042	835	Leisure Lake		48	06	001	996
Lakeview		48	11	052	835	Lenarthur		48	16	037	860
Lakeview Estates		48	11	052	835	Lendrum Place		48	11	061	835
Lakeview Estates		48	12	037	997	Lenzie		48	02	012	810
Lakeview Estates		48	19	006	996	Leo		48	07	019	998
Lakewood Acres		48	11	052	835	Les Trailer Park		48	08	001	996
Lakewood Estates		48	13	001	997	Leslieville		48	09	002	998
Lambton Industrial		48	11	061	835	Lessard		48	12	004	997
Lambton Park		48	11	061	835	Lesser Slave River No. 124, Municipal District of		48	17	033	998
Lamerton		48	08	022	996	Lesser Slave River No. 124	MD	48	17	033	998
Lamont	T	48	10	064	996	Lethbridge	CY	48	02	012	810
Lamont County	MD	48	10	058	997	Lethbridge County	MD	48	02	011	810
Lamoureux		48	11	059	835	Lethbridge No. 26, County of		48	02	011	810
Lancaster Park		48	11	059	835	Leyland		48	14	003	998
Landmark Estates		48	11	034	835	Lina Country Estates		48	11	052	835
Landry Heights		48	18	015	997	Linaria		48	13	028	997
Lanfine		48	04	012	998	Lincoln		48	13	044	997
Langdon		48	06	014	825	Lincoln Green		48	11	052	835
Langford Park		48	11	034	835	Linconshire Downs		48	11	034	835
Lansdowne		48	11	061	835	Linda Vista		48	11	012	835
Lansdowne Estates		48	06	017	825	Lindale		48	11	032	998
Lansdowne Park		48	11	001	996	Lindale Park		48	11	052	835
Larch Tree Park		48	11	001	996	Lindberg		48	11	052	835
Larkspur		48	13	028	997	Lindbergh		48	12	014	998
Larkspur	SV	48	13	033	999	Lindbrook		48	10	016	997
Las Villas		48	11	052	835	Lindbrook Estates		48	10	016	997
Last Lake		48	19	071	998	Linden	VL	48	05	046	997
Lathom		48	02	031	806	Linden Acres		48	11	034	835
Latornell		48	18	015	997	Linkewich Trailer Court		48	12	014	998
Lauderdale		48	11	061	835	Linn Valley		48	08	001	996
Laurentian Heights		48	13	001	997	Lisburn		48	13	001	997
Laurier Heights		48	11	061	835	Little Buffalo	S-É	48	17	853	999
Laurina Estates		48	11	052	835	Little Fishery		48	16	051	997
Lavesta		48	08	038	997	Little Gem		48	04	020	998

Tableau 8 Index des noms de localité et code de subdivision de recensement correspondant, selon la province et le territoire, 2011 (suite)

Nom de localité	Genre de SDR	PR	DR	SDR	RMR / AR / ZIM	Nom de localité	Genre de SDR	PR	DR	SDR	RMR / AR / ZIM
Alberta (suite)						Lynley Ridge		48	11	052	835
Little Red River		48	17	095	998	Lynnwood		48	11	061	835
Little Smoky		48	18	015	997	Lynton		48	16	037	860
Livingstone Estates		48	19	041	999	MacArthur Siding		48	11	059	835
Lloydminster		48	06	014	825	MacEwan		48	06	016	825
		48	10	039	840	MacKay		48	14	003	998
						Mackay		48	14	003	998
Lloydminster (Part)	CY	48	10	039	840	Mackenzie County	SM	48	17	095	998
Lloyds Hill		48	04	020	998	MacKenzie Lake		48	06	016	825
Lobstick		48	14	003	998	Mackenzie No. 23, Specialized Municipality of		48	17	095	998
Lochearn		48	09	002	998	Macson		48	01	003	805
Lochinvar		48	08	022	996	Madden		48	06	014	825
Lockhart		48	08	022	996	Magnolia		48	11	034	835
Lodge		48	09	002	998	Magnolia Bridge		48	11	034	835
Lodgepole		48	11	032	998	Magrath	T	48	03	002	997
Lombell		48	13	029	998	Mahaska		48	14	003	998
Lomond	VL	48	05	008	998	Majestic		48	04	004	998
Lone Pine		48	13	029	998	Majorville		48	05	001	997
Lonebutte		48	04	004	998	Makaoo (Part) 120	IRI	48	10	805	996
Long Lake		48	13	036	997	Makepeace		48	05	012	996
Long Lake Subdivision		48	13	036	997	Maleb		48	01	008	997
Longview	VL	48	06	008	996	Mallaig		48	12	014	998
Lonira		48	13	029	998	Mallard Park		48	11	034	835
Looma		48	11	012	835	Mallow		48	02	031	806
Looma Estates		48	11	012	835	Malmo		48	11	001	996
Loon Lake		48	17	860	998	Malmo Plains		48	11	061	835
Loon Lake 235	IRI	48	17	860	998	Ma-Me-O Beach	SV	48	11	008	996
Lorelei		48	11	061	835	Manchester		48	06	016	825
Lori Estates		48	10	016	997	Manir		48	19	054	998
Lorraine		48	07	031	997	Manly		48	13	001	997
Lothrop		48	19	066	998	Manly Corner		48	11	034	835
Lottie Lake Development		48	12	014	998	Manning		48	17	076	998
Louden Park		48	13	001	997	Manning	T	48	17	078	999
Lougheed	VL	48	07	046	999	Mannville	VL	48	10	034	998
Louis Bull 138B	IRI	48	11	803	997	Manola		48	13	018	997
Lousana		48	08	001	996	Manor Estates		48	11	059	835
Lovettville		48	14	003	998	Manyberries		48	01	008	997
Lower Manor Estates		48	11	059	835	Maple Grove		48	19	006	996
Lower Mount Royal		48	06	016	825	Maple Ridge		48	06	016	825
Lower Therien Lake		48	12	014	998	Maple Ridge		48	11	059	835
Lower Viscount Estates		48	11	059	835	Maple Ridge		48	11	061	835
Lowland Heights		48	03	011	998	Mapova		48	13	036	997
Loyalist		48	04	020	998	Margie		48	12	037	997
Lubicon Lake		48	17	026	998	Mariana Lake		48	16	037	860
Lueder Ridge		48	11	052	835	Marie-Reine		48	17	026	998
Lundbreck		48	03	011	998	Marina		48	17	062	998
Lunnford		48	13	018	997	Mark Iv Estates		48	11	052	835
Lure		48	07	011	998	Markerville		48	08	001	996
Luscar		48	14	003	998	Marlboro		48	14	003	998
Lutose		48	17	095	998	Marlborough		48	01	006	805
Luzan		48	10	058	997	Marlborough Park		48	06	016	825
Lyalta		48	05	012	996	Marquis Development		48	11	012	835
Lymburn		48	19	006	996	Marra Kesh Estates		48	11	034	835
Lyndon		48	03	018	997						

Tableau 8 Index des noms de localité et code de subdivision de recensement correspondant, selon la province et le territoire, 2011 (suite)

Nom de localité	Genre de SDR	PR	DR	SDR	RMR / AR / ZIM	Nom de localité	Genre de SDR	PR	DR	SDR	RMR / AR / ZIM
Alberta (suite)						Meadowview Park		48	11	034	835
Marten Beach		48	17	033	998	Meander River		48	17	095	998
Marten River		48	17	026	998	Meander River Station		48	17	095	998
Martindale		48	06	016	825	Meanock		48	13	044	997
Martins Trailer Court		48	09	002	998	Meanook		48	13	044	997
Marvin Gardens		48	11	052	835	Mearns		48	11	059	835
Marwayne	VL	48	10	044	996	Medicine Hat	CY	48	01	006	805
Massive		48	15	032	998	Medicine Lodge		48	14	003	998
Matthews Crossing		48	11	034	835	Medley		48	12	002	845
Matzhiwin		48	02	031	806	Meeting Creek		48	10	001	996
Maude West		48	11	034	835	Mellowdale		48	13	018	997
Maycroft		48	03	011	998	Melody Meadows Trailer Park		48	08	001	996
Mayerthorpe	T	48	13	002	998	Menaik		48	08	038	997
Mayfair Heights		48	11	034	835	Menisa		48	11	061	835
Mayfield		48	11	061	835	Mercoal		48	14	003	998
Mayland Heights		48	06	016	825	Meridian Estates		48	11	034	835
Mayton		48	06	028	997	Meso West		48	11	034	835
Maywood Bay		48	11	001	996	Messo West		48	11	034	835
Mazeppa		48	06	001	996	Metis		48	17	095	998
McCauley		48	11	061	835	Metiskow		48	07	001	998
McConnell Estates		48	11	052	835	Mewassin		48	11	034	835
McDermott		48	02	011	810	Mewatha Beach	SV	48	13	045	996
McDermott Subdivision		48	02	011	810	Meyers Lakeshore Estates		48	11	052	835
McIntyre Industrial		48	11	061	835	Meyokumin		48	11	061	835
McKenzie Subdivision		48	08	001	996	Meyonhk		48	11	061	835
McKenzie Towne		48	06	016	825	Michael Park		48	11	061	835
McKernan		48	11	061	835	Michel Park		48	11	034	835
McLaughlin		48	10	036	997	Michichi		48	05	031	998
McLaurin Beach		48	08	022	996	Middle Creek		48	12	014	998
McLennan	T	48	19	042	998	Midway Estates		48	11	052	835
McLeod		48	11	061	835	Miette		48	15	037	999
McLeod Beach		48	12	014	998	Miette Hotsprings		48	15	037	999
McLeod River		48	14	003	998	Mildred Lake		48	16	037	860
McLeod Valley		48	14	003	998	Mile West Trailer Park		48	12	037	997
McNab		48	02	001	997	Milk River	T	48	02	004	997
McNabb's		48	13	044	997	Millarville		48	06	001	996
McNamara Industrial		48	11	061	835	Millerfield		48	04	004	998
McNeill		48	01	003	805	Millet	T	48	11	011	996
McQueen		48	11	061	835	Millham Gardens		48	11	034	835
McRae		48	12	014	998	Millicent		48	02	031	806
Meadow Court		48	11	052	835	Millrise		48	06	016	825
Meadow Crest		48	11	034	835	Milnerton		48	08	001	996
Meadow Grove Estates		48	11	034	835	Milo	VL	48	05	009	997
Meadow Land Acres		48	11	032	998	Minaret		48	06	028	997
Meadow Land Estates		48	11	052	835	Minburn	VL	48	10	032	999
Meadow Ridge		48	11	034	835	Minburn County No. 27	MD	48	10	026	998
Meadow Run		48	11	034	835	Minburn No. 27, County of		48	10	026	998
Meadowbrook		48	13	044	997	Minchau		48	11	061	835
Meadowbrook Estates		48	10	016	997	Mini Vista		48	11	012	835
Meadowbrook Heights		48	11	052	835	Miniskic Estates		48	11	052	835
Meadowlands		48	01	006	805	Mintlaw		48	08	001	996
Meadowlark Park		48	11	061	835	Miquelon Acres		48	10	001	996
Meadowview		48	13	018	997	Miquelon Estates		48	10	016	997

Tableau 8 Index des noms de localité et code de subdivision de recensement correspondant, selon la province et le territoire, 2011 (suite)

Nom de localité	Genre de SDR	PR	DR	SDR	RMR / AR / ZIM	Nom de localité	Genre de SDR	PR	DR	SDR	RMR / AR / ZIM
Alberta (suite)						Murray Acres Estates		48	06	014	825
Mirror		48	08	022	996	Musidora		48	10	048	998
Mission		48	11	062	835	Muskeg River		48	18	015	997
Mission Beach		48	11	012	835	Myrnam	VL	48	10	051	999
Mission Creek Estates		48	13	001	997	Mystery Lake		48	13	018	997
Mitchell Industrial		48	11	061	835	Nacmine		48	05	026	998
Mitford		48	06	014	825	Naco		48	04	012	998
Mitsue		48	17	033	998	Nakamun		48	13	001	997
Model Developpment		48	12	004	997	Nakamun Park	SV	48	13	003	996
Monarch		48	02	011	810	Namaka		48	05	012	996
Monitor		48	04	020	998	Namao		48	11	059	835
Mon's View Resort		48	12	022	997	Namao Ridge Estates		48	11	059	835
Montana 139	IRI	48	08	813	997	Nampa		48	17	026	998
Monterey Park		48	06	016	825	Nampa	VL	48	17	039	998
Montrose		48	11	061	835	Namur Lake 174B	IRI	48	16	858	860
Moon Lake		48	11	034	835	Namur River 174A	IRI	48	16	857	860
Moon River Estates		48	03	018	997	Nanton	T	48	03	026	997
Moonlight Bay Estates		48	13	018	997	Naples		48	13	018	997
Moose Portage		48	17	033	998	Naptha		48	06	001	996
Moose Wallow		48	13	018	997	Navarre		48	11	001	996
Morecambe		48	10	048	998	NE Crescent Heights		48	01	006	805
Morgan's Mountain Subdivision		48	19	006	996	Neapolis		48	06	028	997
Morin Industrial		48	11	061	835	Neerlandia		48	13	018	997
Morinville	T	48	11	068	835	Nemiskam		48	01	008	997
Morley		48	15	802	997	Nestow		48	13	028	997
Morning Meadows Subdivision		48	08	038	997	Netook		48	06	028	997
Morninggold Estates		48	10	036	997	Neutral Hills		48	07	001	998
Morningside		48	08	022	996	Neutral Valley		48	04	020	998
Morrin	VL	48	05	038	998	Neutral Valley		48	11	034	835
Morris Industrial		48	11	061	835	Nevis		48	07	019	998
Mosside		48	13	018	997	Nevis Junction		48	07	019	998
Mossleigh		48	05	001	997	New Brigden		48	04	012	998
Mound		48	06	028	997	New Dayton		48	02	001	997
Mount Kidd RV Park		48	15	013	998	New Fish Creek		48	18	015	997
Mount Pleasant		48	06	016	825	New Kiew		48	10	048	998
Mount Valley		48	19	006	996	New Lunnon		48	11	059	835
Mount View Estates		48	06	014	825	New Norway	VL	48	10	008	996
Mountain House		48	08	001	996	New Saratoga Beach		48	08	022	996
Mountain Park		48	14	003	998	New Sarepta		48	11	012	835
Mountain View		48	03	001	997	Newbrook		48	13	036	997
Mountain View County	MD	48	06	028	997	Newcastle Mine		48	05	026	998
Mountain View Estates		48	06	014	825	Newell County No. 4	MD	48	02	031	806
Mountain View Estates		48	14	003	998	Newell No. 4, County of		48	02	031	806
Mountain View Trailer Court		48	06	031	997	Newton		48	11	061	835
Mountainside Estates		48	19	006	996	Newton Estates		48	11	052	835
Mulhurst		48	11	001	996	Nicholson Subdivision		48	12	004	997
Mulhurst part A		48	11	001	996	Nier		48	06	014	825
Mulhurst part B		48	11	003	999	Night		48	06	804	825
Mullen Dalf		48	11	001	996	Nightingale		48	05	012	996
Mundare	T	48	10	061	997	Nilrem		48	07	001	998
Munson	VL	48	05	036	999	Ninastoko		48	03	802	997
Muriel		48	12	014	998	Nine Mile Point		48	17	027	998
Muriel Lake		48	12	004	997	Niobe		48	08	001	996

Tableau 8 Index des noms de localité et code de subdivision de recensement correspondant, selon la province et le territoire, 2011 (suite)

Nom de localité	Genre de SDR	PR	DR	SDR	RMR / AR / ZIM	Nom de localité	Genre de SDR	PR	DR	SDR	RMR / AR / ZIM
Alberta (suite)						Oakmont		48	11	062	835
Niobe		48	19	006	996	Oakridge		48	06	016	825
Nisbet		48	08	001	996	Oakwood Estates		48	11	034	835
Nisku		48	11	012	835	Obed		48	14	003	998
Niton		48	14	003	998	Oberlin		48	07	019	998
Niton Junction		48	14	003	998	O'Chiese 203	IRI	48	09	806	998
Nobleford	VL	48	02	014	810	Ohaton		48	10	001	996
Nojack		48	14	003	998	Oke		48	14	003	998
Nolan		48	03	018	997	Okotoks	T	48	06	012	820
Noral		48	12	037	997	Old Entrance		48	14	003	998
Norback		48	11	001	996	Old Entwistle		48	11	034	835
Nordegg		48	09	002	998	Old Fort		48	16	037	860
Nordhagen Subdivision		48	19	006	996	Old Fort 217	IRI	48	16	849	860
Nordic Place		48	11	001	996	Old Town		48	17	033	998
Norfolk		48	06	014	825	Olds	T	48	06	034	997
Norglenwold	SV	48	08	013	831	Ormakai		48	03	802	997
Norma		48	10	048	998	O'Morrow		48	13	044	997
Normandean		48	12	037	997	Onefour		48	01	003	805
Normandville		48	19	041	999	O'Neil Ranchettes		48	06	014	825
Noroncal		48	11	059	835	Onoway	T	48	13	014	997
Norris Acres		48	11	034	835	Opal		48	13	036	997
Norris Beach	SV	48	11	007	999	Opportunity No. 17	MD	48	17	031	998
North Calling Lake		48	17	031	998	Opportunity No. 17, Municipal District of		48	17	031	998
North Cooking Lake		48	11	052	835	Ordze Park And Wye Road Garden		48	11	052	835
North Edmonton		48	11	061	835	Orion		48	01	008	997
North Flats		48	01	006	805	Ormsby Place		48	11	061	835
North Glenmore Park		48	06	016	825	Orton		48	03	018	997
North Haven Upper		48	06	016	825	Osborne Acres		48	11	034	835
North Point		48	11	059	835	Otter		48	06	804	825
North Queensdale Place		48	11	052	835	Otway		48	09	015	998
North Red Deer		48	08	011	830	Overlanders		48	11	061	835
North Star		48	17	076	998	Overlea		48	17	033	998
North Vermilion Settlement		48	17	095	998	Owen		48	18	015	997
Northbank		48	12	022	997	Owendale		48	03	001	997
Northcliffe		48	03	802	997	Owl River		48	12	037	997
Northern Lights County	MD	48	17	076	998	Owlseye		48	12	014	998
Northern Lights No. 22, Municipal District of		48	17	076	998	Oxville		48	10	036	997
Northern Sunrise County	MD	48	17	026	998	Oyen	T	48	04	014	998
Northern Valley		48	12	014	998	Ozada		48	15	802	997
Northleigh		48	11	034	835	Paddle Prairie		48	17	076	998
Northmark		48	19	059	997	Paddle Prairie Metis Settlement		48	17	076	998
Northmount		48	11	061	835	Padstow		48	13	001	997
Northridge Meadows		48	11	034	835	Pageant		48	05	001	997
Northshore Heights		48	12	004	997	Paintearth County No. 18	MD	48	07	011	998
Northville		48	14	003	998	Paintearth No. 18, County of		48	07	011	998
Norwester Industrial		48	11	061	835	Pakan		48	12	022	997
Norwood		48	01	006	805	Pakowki		48	01	008	997
Notikewin		48	17	076	998	Panorama Acres		48	11	012	835
Noyes Crossing		48	13	001	997	Panorama Heights		48	11	034	835
Noyes Crossing Estates		48	13	001	997	Panorama Hills		48	06	016	825
Nugent		48	08	038	997	Papaschase Industrial		48	11	061	835
NW Crescent Heights		48	01	006	805	Paradise Estates		48	13	001	997
Nywening		48	11	059	835	Paradise Resort		48	10	001	996

Tableau 8 Index des noms de localité et code de subdivision de recensement correspondant, selon la province et le territoire, 2011 (suite)

Nom de localité	Genre de SDR	PR	DR	SDR	RMR / AR / ZIM	Nom de localité	Genre de SDR	PR	DR	SDR	RMR / AR / ZIM
Alberta (suite)						Peers		48	14	003	998
Paradise Valley	VL	48	10	038	996	Pekisko		48	06	001	996
Paramac Point		48	11	034	835	Pelican Mountain		48	17	031	998
Park Court		48	14	003	998	Pelican Narrows	SV	48	12	013	997
Park Farm		48	07	049	998	Pelican Point		48	10	001	996
Park La Nonne		48	13	018	997	Pelican Portage		48	17	031	998
Park Ridge Heights		48	11	034	835	Pembina		48	11	032	998
Parkbend		48	03	001	997	Pembina Forks		48	14	003	998
Parkdale		48	11	061	835	Pembina Heights		48	13	028	997
Parker Ridge		48	11	052	835	Pembridge		48	13	001	997
Parkland		48	03	018	997	Pemburton Hill		48	11	012	835
Parkland		48	06	016	825	Pemukan		48	04	020	998
Parkland Beach	SV	48	08	042	999	Penbrooke Meadows		48	06	016	825
Parkland County	MD	48	11	034	835	Pendryl		48	11	001	996
Parkland Heights		48	11	034	835	Penhold	T	48	08	009	996
Parklane Acres		48	11	034	835	Peno		48	10	058	997
Parklane Estates		48	11	052	835	Penridge Estates		48	11	052	835
Parkview Estates		48	11	034	835	Peoria		48	19	049	997
Parkview Ridge		48	11	052	835	Perbeck		48	05	041	997
Parkwood Place		48	11	052	835	Perryvale		48	13	044	997
Parsons Industrial		48	11	061	835	Peter Burn Estate		48	11	034	835
Partridge Hill		48	11	052	835	Peterburn Estates		48	11	034	835
Partridge Place		48	06	014	825	Phillips		48	10	016	997
Partridge Place		48	11	034	835	Philomena		48	12	037	997
Parview Estates		48	11	032	998	Pibroch		48	13	028	997
Paso Valley Subdivision		48	11	052	835	Picardville		48	13	028	997
Pass Creek		48	18	015	997	Pickardville		48	13	028	997
Paterson Park		48	11	012	835	Picture Butte	T	48	02	018	810
Patience		48	11	001	996	Pigeon Lake 138A	IRI	48	11	802	997
Patricia		48	02	031	806	Pigeon Mountain		48	15	015	996
Patricia Estates		48	11	052	835	Piikani 147	IRI	48	03	801	997
Patricia Hills		48	11	034	835	Pilon Creek Estates		48	11	059	835
Patterson		48	06	016	825	Pincher		48	03	011	998
Paulson Pasture		48	08	038	997	Pincher Creek	T	48	03	014	998
Paxson		48	13	044	997	Pincher Creek No. 9	MD	48	03	011	998
PBI		48	08	022	996	Pincher Creek No. 9, Municipal District of		48	03	011	998
Peace Grove		48	17	062	998	Pincher Station		48	03	011	998
Peace Hills Heights		48	11	001	996	Pine Grove Acres		48	11	052	835
Peace Hills Park		48	11	001	996	Pine Grove Estates		48	13	044	997
Peace No. 135	MD	48	19	071	998	Pine Lake		48	08	001	996
Peace No. 135, Municipal District of		48	19	071	998	Pine Lane Trailer Court		48	12	037	997
Peace Point		48	16	051	997	Pine Sands		48	11	059	835
Peace River	T	48	19	038	998	Pine Shadows		48	14	003	998
Peacock		48	05	001	997	Pine Valley Acres Subdivision		48	11	034	835
Pearce		48	03	018	997	Pine Valley Estates		48	19	006	996
Peavey		48	11	059	835	Pinebrook		48	13	036	997
Peavine		48	13	001	997	Pinebrook Estates		48	06	014	825
Peavine		48	17	027	998	Pinedale		48	14	003	998
Peavine Metis Settlement		48	17	027	998	Pinedale Estates		48	14	003	998
Pebble Court		48	11	052	835	Pineridge		48	06	016	825
Pecten		48	03	011	998	Pineridge Downs		48	11	001	996
Pedley		48	14	003	998	Pineridge Estates		48	06	001	996
Peerless Lake		48	17	031	998	Pineview		48	11	062	835

Tableau 8 Index des noms de localité et code de subdivision de recensement correspondant, selon la province et le territoire, 2011 (suite)

Nom de localité	Genre de SDR	PR	DR	SDR	RMR / AR / ZIM	Nom de localité	Genre de SDR	PR	DR	SDR	RMR / AR / ZIM
Alberta (suite)						Prospect Valley		48	07	049	998
Pinewood Estates		48	11	059	835	Prosperity		48	13	044	997
Pinewood Subdivision		48	11	034	835	Provost	T	48	07	002	998
Pinewoods Estates		48	09	002	998	Provost No. 52	MD	48	07	001	998
Pingle		48	16	037	860	Provost No. 52, Municipal District of		48	07	001	998
Pioneer		48	14	003	998	Puffer		48	07	011	998
Pipestone		48	11	001	996	Pulteney		48	03	018	997
Pipestone Creek		48	19	006	996	Purple Springs		48	02	021	998
Pirmez Creek		48	06	014	825	Puskiakiwenin 122	IRI	48	12	804	998
Pitlochrie		48	12	037	997	Pylypow Industrial		48	11	061	835
Pivot		48	01	003	805	Quatre Fourches		48	16	051	997
Piyami		48	02	011	810	Queen Alexandra		48	11	061	835
Place Larue		48	11	061	835	Queen Mary Park		48	11	061	835
Plamondon		48	12	037	997	Queens Park Village		48	06	016	825
Pleasant Hill Subdivision		48	08	038	997	Queensland		48	06	016	825
Pleasant View		48	11	032	998	Queenstown		48	05	001	997
Pleasant View		48	11	052	835	Quesnel Country Estates		48	11	052	835
Pleasant View		48	13	044	997	Quesnell Heights		48	11	061	835
Pleasantview		48	11	061	835	Quigley		48	16	037	860
Pocahontas		48	15	037	999	Radnor		48	06	014	825
Poe		48	10	016	997	Radway		48	13	036	997
Point Alison	SV	48	11	041	835	Rainbow		48	05	031	998
Point Brule		48	16	037	860	Rainbow Lake	T	48	17	097	998
Point McKay		48	06	016	825	Rainier		48	02	031	806
Pointe aux Pins Estates		48	11	052	835	Raley		48	03	001	997
Pollard Meadows		48	11	061	835	Ralston		48	01	003	805
Pollockville		48	04	004	998	Ramsay		48	06	016	825
Ponoka	T	48	08	039	997	Ramsay Heights		48	11	061	835
Ponoka County	MD	48	08	038	997	Ranch		48	17	033	998
Poplar Bay	SV	48	11	005	999	Ranchland No. 66	MD	48	15	045	999
Poplar Grove		48	11	034	835	Ranchland No. 66, Municipal District of		48	15	045	999
Poplar Hill		48	19	006	996	Ranchlands		48	01	006	805
Poplar Lake Estates		48	11	052	835	Ranchlands		48	06	016	825
Poplar Ridge		48	08	001	996	Ranfurlly		48	10	026	998
Poplar Ridge		48	19	059	997	Rangeton		48	14	003	998
Poplar Ridge Subdivision		48	08	001	996	Raven		48	08	001	996
Poplar Ridge Trailer Court		48	11	032	998	Ravine		48	14	003	998
Portas Gardens		48	11	052	835	Raymond	T	48	02	008	996
Poundmaker Industrial		48	11	061	835	Red Deer	CY	48	08	011	830
Prairie Echo		48	17	027	998	Red Deer County	MD	48	08	001	996
Prairie Lodge Trailer Court		48	10	026	998	Red Deer Junction		48	08	001	996
Prairie Royale		48	06	014	825	Red Earth Creek		48	17	031	998
Pratch Subdivision		48	12	014	998	Red Star		48	19	066	998
Prentiss		48	08	022	996	Red Willow		48	07	019	998
Prestige Heights		48	11	034	835	Redcliff	T	48	01	018	805
Prestville		48	19	054	998	Redelback		48	02	031	806
Prevo		48	08	001	996	Redland		48	05	012	996
Priddis		48	06	001	996	Redwater	T	48	11	065	835
Priddis Creek Estates		48	06	001	996	Redwood Meadows		48	06	804	825
Prince Charles		48	11	061	835	Redwood Meadows		48	09	002	998
Prince Rupert		48	11	061	835	Regal Park		48	13	028	997
Princess		48	02	031	806	Regency Estates		48	11	059	835
Princess Estates		48	11	034	835	Renfrew		48	06	016	825

Tableau 8 Index des noms de localité et code de subdivision de recensement correspondant, selon la province et le territoire, 2011 (suite)

Nom de localité	Genre de SDR	PR	DR	SDR	RMR / AR / ZIM	Nom de localité	Genre de SDR	PR	DR	SDR	RMR / AR / ZIM
Alberta (suite)						Rocky Mountain House	T	48	09	015	998
Reno		48	17	026	998	Rocky Rapids		48	11	032	998
Reno-Ville		48	11	052	835	Rocky Ridge		48	06	014	825
Repp Addition		48	07	026	998	Rocky Ridge Estates		48	19	071	998
Retlaw		48	02	021	998	Rocky View		48	06	014	825
Rex Block		48	11	032	998	Rocky View County	MD	48	06	014	825
Reyda Vista Subdivision		48	11	059	835	Rocky View No. 44, Municipal District of		48	06	016	825
Ribstone		48	07	049	998	Rockyford	VL	48	05	022	997
Rich Lake		48	12	037	997	Rodef		48	10	058	997
Rich Valley		48	13	001	997	RoI-Ana Park		48	11	059	835
Richdale		48	04	004	998	Rolling Forest Estates		48	11	052	835
Richdale Estates		48	11	012	835	Rolling Heights		48	11	034	835
Richfield		48	11	061	835	Rolling Hills		48	02	031	806
Richfield Estates		48	11	059	835	Rolling Hills		48	11	034	835
Richie's Point		48	11	034	835	Rolling Meadows		48	11	034	835
Richlyn Estates		48	11	052	835	Rolling Range Estates		48	06	014	825
Richmond		48	06	016	825	Rolling View Estates		48	11	034	835
Richmond Hill Estates		48	19	006	996	Rolly View		48	11	012	835
Richmond Park		48	13	044	997	Roma		48	19	071	998
Ricinus		48	09	002	998	Roma Junction		48	19	071	998
Rideau Park		48	11	052	835	Roman Estates		48	11	052	835
Ridge Valley		48	18	015	997	Ronalane		48	01	003	805
Ridgeclough		48	10	036	997	Ronan		48	13	001	997
Ridgewood Estates		48	11	034	835	Roper Industrial		48	11	061	835
Ridgewood Terrace		48	08	001	996	Roros		48	07	049	998
Rife		48	12	004	997	Rosal Acres		48	11	059	835
Rimbey	T	48	08	044	997	Rosalind	VL	48	10	003	996
Rimbey Ridge Estates		48	08	038	997	Rose Burn Estate		48	11	052	835
Rio Grande		48	19	006	996	Rose Lynn		48	04	004	998
Rio Terrace		48	11	061	835	Rosebud		48	05	012	996
Ritchie		48	11	061	835	Rosedale		48	05	026	998
River Heights		48	01	006	805	Rosedale		48	08	022	996
River Ridge Subdivision		48	11	032	998	Rosedale Industrial		48	11	061	835
Riverbend		48	06	016	825	Rosedale Station		48	05	026	998
Riverbend		48	11	061	835	Roselea		48	13	018	997
Rivercourse		48	10	036	997	Rosemary	VL	48	02	038	806
Riverdale		48	11	061	835	Rosemont		48	06	016	825
Riverside		48	01	006	805	Rosenheim		48	07	001	998
Riverside Park		48	11	059	835	Rosevear		48	14	003	998
Riverview		48	12	014	998	Rosewood		48	06	014	825
Riverview Acres		48	11	034	835	Roslair Estates		48	11	034	835
Riverview Park		48	08	001	996	Ross Glen		48	01	006	805
Riverview Pines Estates		48	19	006	996	Ross Haven	SV	48	13	008	996
Riverview Pines Subdivision		48	19	006	996	Rossbrooke Estates		48	11	052	835
Rivière Qui Barre		48	11	059	835	Rossbarrock		48	06	016	825
Robb		48	14	003	998	Rossdale		48	11	061	835
Robinson		48	13	001	997	Rossian		48	12	037	997
Robinwood Acres		48	10	036	997	Rossington		48	13	028	997
Rochester		48	13	044	997	Rossllyn		48	11	061	835
Rochfort Bridge		48	13	001	997	Rosyth		48	07	001	998
Rochon Sands	SV	48	07	028	999	Round Hill		48	10	001	996
Rocky Ford		48	07	049	998	Round Valley		48	11	032	998
Rocky Lane		48	17	842	999	Rowley		48	05	031	998

Tableau 8 Index des noms de localité et code de subdivision de recensement correspondant, selon la province et le territoire, 2011 (suite)

Nom de localité	Genre de SDR	PR	DR	SDR	RMR / AR / ZIM	Nom de localité	Genre de SDR	PR	DR	SDR	RMR / AR / ZIM
Alberta (suite)						Scapa		48	04	004	998
Roxana		48	19	041	999	Scarboro		48	06	016	825
Royal Gardens		48	11	052	835	Scenic Acres		48	06	016	825
Royal Gardens		48	11	061	835	Scenic View Estates		48	11	034	835
Royal Glenn Estates		48	10	016	997	Schuler		48	01	003	805
Royal Oak		48	06	016	825	Scollard		48	07	019	998
Royal Park		48	10	026	998	Sconadale		48	11	052	835
Royal Park		48	11	034	835	Sconaglen Estates		48	11	052	835
Royalties		48	06	001	996	Scot Haven		48	11	052	835
Royce		48	17	062	998	Scotfield		48	04	004	998
Roydale		48	13	001	997	Scottford		48	11	052	835
Roytal		48	01	003	805	Scotswood		48	19	066	998
Rumsey		48	05	031	998	Scottsdale Estates		48	11	012	835
Rundle		48	06	016	825	Scully Creek		48	17	076	998
Rundle Heights		48	11	061	835	SE Hill		48	01	006	805
Russian Colony		48	12	037	997	Seba Beach	SV	48	11	038	835
Rusylvia		48	10	048	998	Sedalia		48	04	012	998
Rutland Park		48	06	016	825	Sedgewick	T	48	07	044	999
Rycroft	VL	48	19	056	997	Seebe		48	15	015	996
Ryedale Estates		48	11	052	835	Sentinel		48	15	007	998
Ryley	VL	48	10	019	996	Seven Persons		48	01	003	805
Sabine		48	07	019	998	Sexsmith	T	48	19	014	996
Saddle Hills County	MD	48	19	059	997	Shady Acres		48	11	034	835
Saddle Lake		48	12	806	999	Shady Lanes		48	11	052	835
Saddle Lake 125	IRI	48	12	806	999	Shaftsbury Settlement		48	19	071	998
Saddle Ridge		48	06	016	825	Shaftsbury Settlement		48	19	071	998
Sakaw		48	11	061	835	Shaganappi		48	06	016	825
Salt Prairie		48	17	027	998	Shale Banks		48	15	037	999
Samson 137	IRI	48	08	811	997	Shandro		48	10	058	997
Samson 137A	IRI	48	08	812	999	Shannon Meadows		48	11	034	835
Sandstone Valley		48	06	016	825	Shantz		48	06	028	997
Sandy Beach		48	10	068	999	Sharples		48	05	041	997
Sandy Beach	SV	48	13	016	996	Sharrow		48	04	004	998
Sandy Heights		48	11	034	835	Shaughnessy		48	02	011	810
Sandy Lake		48	17	031	998	Shaver		48	19	006	996
Sandy Lanes		48	19	006	996	Shaw		48	14	003	998
Sandy Point 221		48	16	037	860	Shawnee Slopes		48	06	016	825
Sandy Ridge		48	11	034	835	Shawnessy		48	06	016	825
Sandy Ridge Estates		48	19	006	996	Sheerness		48	04	004	998
Sangudo		48	13	001	997	Sheffield Industrial		48	11	061	835
Saprae Creek		48	16	037	860	Shepard		48	06	016	825
Sarcee Junction		48	06	016	825	Sherbrooke		48	11	061	835
Saskatchewan River Crossing		48	15	032	998	Sherwood		48	11	061	835
Satoo		48	11	061	835	Sherwood Park		48	11	052	835
Saulteaux		48	17	033	998	Sherwood Place		48	11	052	835
Saunders		48	09	002	998	Shil Shol		48	11	059	835
Savanna		48	15	007	998	Shining Bank		48	14	003	998
Saville Farm		48	07	049	998	Shoal Creek		48	13	028	997
Sawback		48	15	032	998	Shonts		48	10	016	997
Sawdy		48	13	044	997	Shouldice		48	05	001	997
Sawridge 150G	IRI	48	17	832	999	Sibbald		48	04	012	998
Sawridge 150H	IRI	48	17	833	999	Sidcup		48	10	036	997
Scandia		48	02	031	806	Sierra Grand Estates		48	11	052	835

Tableau 8 Index des noms de localité et code de subdivision de recensement correspondant, selon la province et le territoire, 2011 (suite)

Nom de localité	Genre de SDR	PR	DR	SDR	RMR / AR / ZIM	Nom de localité	Genre de SDR	PR	DR	SDR	RMR / AR / ZIM
Alberta (suite)						South Ridge		48	01	006	805
Sifton Park		48	11	061	835	South Seba Beach		48	11	034	835
Signal Hill		48	06	016	825	South View	SV	48	13	015	997
Siksika 146	IRI	48	05	802	997	Southesk		48	02	031	806
Silver Beach	SV	48	11	009	999	Southlands		48	01	006	805
Silver Bell Estates		48	11	034	835	Southview		48	01	006	805
Silver Birch Hills		48	11	052	835	Southview		48	06	016	825
Silver Creek		48	13	029	998	Southwood Park		48	11	012	835
Silver Diamond Estates		48	11	034	835	Special Area No. 2	SA	48	04	004	998
Silver Heights		48	07	011	998	Special Area No. 3	SA	48	04	012	998
Silver Sands	SV	48	13	010	997	Special Area No. 4	SA	48	04	020	998
Silver Sands Estates		48	11	034	835	Spedden		48	12	022	997
Silver Springs		48	06	016	825	Spirit River	T	48	19	058	998
Silver Valley		48	19	059	997	Spirit River No. 133	MD	48	19	054	998
Silverchief Subdivision		48	11	059	835	Spirit River No. 133, Municipal District of		48	19	054	998
Silverwood		48	19	054	998	Spondin		48	04	004	998
Simon Lakes		48	17	026	998	Spring Coulee		48	03	001	997
Simons Valley		48	06	016	825	Spring Hills		48	11	034	835
Singer Acres		48	11	034	835	Spring Lake	VL	48	11	046	835
Singing Hill Estates		48	11	034	835	Spring Point		48	03	018	997
Sion		48	13	018	997	Springbank Meadows		48	06	014	825
Skaro		48	10	058	997	Springbrook		48	08	001	996
Skiff		48	01	008	997	Springburn		48	17	026	998
Skyglen		48	11	059	835	Springdale		48	08	038	997
Skyrattler		48	11	061	835	Springgate Estates		48	06	014	825
Slave Lake	T	48	17	029	998	Springhill Estate		48	11	052	835
Slavey Creek		48	17	095	998	Springland Estates		48	06	014	825
Slawa		48	10	048	998	Springridge		48	03	011	998
Smith		48	17	033	998	Springshire Estates		48	06	014	825
Smithfield		48	11	034	835	Springtree Park		48	11	001	996
Smithmill		48	17	076	998	Spruce Avenue		48	11	061	835
Smoky Heights		48	19	006	996	Spruce Bend Estate		48	11	052	835
Smoky Lake	T	48	12	029	997	Spruce Bluff		48	11	034	835
Smoky Lake County	MD	48	12	022	997	Spruce Cliff		48	06	016	825
Smoky River No. 130	MD	48	19	041	999	Spruce Grove	CY	48	11	049	835
Smoky River No. 130, Municipal District of		48	19	041	999	Spruce Lane		48	13	001	997
Snaring		48	15	037	999	Spruce Lane Acres		48	08	001	996
Sniatyn		48	10	058	997	Spruce Meadows		48	06	016	825
Snug Cove		48	12	037	997	Spruce Valley		48	13	044	997
Solomon		48	14	003	998	Spruce Valley Estates		48	11	034	835
Somerset		48	06	016	825	Spruce View		48	08	001	996
Sorensens Park		48	11	034	835	Sprucefield		48	12	022	997
Sounding Lake		48	04	020	998	Sprucewood Subdivision		48	19	006	996
South Bailey		48	11	052	835	Spurfield		48	17	033	998
South Baptiste	SV	48	13	055	999	Sputinow		48	12	004	997
South Calgary		48	06	016	825	St Isidore		48	17	026	998
South Cooking Lake		48	11	052	835	St. Albert	CY	48	11	062	835
South Flats		48	01	006	805	St. Brides		48	12	014	998
South Park Village		48	08	001	996	St. Edouard		48	12	014	998
South Parkdale		48	11	034	835	St. Francis		48	11	012	835
South Queensdale Place		48	11	052	835	St. Isidore		48	17	026	998
						St. Lina		48	12	014	998

Tableau 8 Index des noms de localité et code de subdivision de recensement correspondant, selon la province et le territoire, 2011 (suite)

Nom de localité	Genre de SDR	PR	DR	SDR	RMR / AR / ZIM	Nom de localité	Genre de SDR	PR	DR	SDR	RMR / AR / ZIM
Alberta (suite)						Strome	VL	48	07	041	997
St. Michael		48	10	058	997	Stry		48	12	022	997
St. Paul	T	48	12	018	998	Sturgeon		48	11	059	835
St. Paul Beach		48	12	014	998	Sturgeon		48	11	062	835
						Sturgeon County	MD	48	11	059	835
St. Paul County No. 19	MD	48	12	014	998	Sturgeon Creek Subdivision		48	11	059	835
St. Paul Junction		48	11	061	835	Sturgeon Heights		48	11	059	835
St. Paul No. 19, County of		48	12	014	998	Sturgeon Heights		48	18	015	997
St. Vincent		48	12	014	998	Sturgeon Lake 154	IRI	48	18	816	998
Stand Off		48	03	802	997	Sturgeon Lake 154A	IRI	48	18	818	999
Standard	VL	48	05	021	997	Sturgeon Valley Estates		48	11	059	835
Stanger		48	13	001	997	Sturgeon Valley Vista		48	11	059	835
Stanmore		48	04	004	998	Sturgeon View Estates		48	11	059	835
Staplehurst		48	10	036	997	Styal		48	14	003	998
Star		48	10	058	997	Sucker Creek 150A	IRI	48	17	829	997
Star Lake Estates		48	11	034	835	Suffield		48	01	003	805
Starland County	MD	48	05	031	998	Sugden		48	12	014	998
Starlight		48	06	804	825	Sullivan Lake		48	07	011	998
Stauffer		48	09	002	998	Summer View Heights		48	11	034	835
Stavely	T	48	03	024	997	Summerbrook Estates		48	11	059	835
Ste Anne		48	13	001	997	Summerlea		48	11	061	835
Steen River		48	17	095	998	Summerview		48	03	011	998
Steeper		48	14	003	998	Sun Hill Estates		48	11	052	835
Steinhauer		48	11	061	835	Sunbreaker Cove	SV	48	08	027	996
Stephen		48	15	032	998	Sunchild 202	IRI	48	09	809	998
Sterco		48	14	003	998	Sundance		48	06	016	825
Stettin		48	13	001	997	Sundance		48	11	034	835
Stettler	T	48	07	026	998	Sundance Beach	SV	48	11	020	835
Stettler County No. 6	MD	48	07	019	998	Sundance Power Plant		48	11	034	835
Stettler No. 6, County of		48	07	019	998	Sundown Estates		48	11	034	835
Stevenville		48	04	004	998	Sundre	T	48	06	036	997
Stewart		48	02	011	810	Sunland		48	10	058	997
Stewartfield		48	13	018	997	Sunnybrook		48	11	012	835
Stirling		48	02	001	997	Sunnydale		48	04	012	998
Stirling	VL	48	02	009	996	Sunnynook		48	04	004	998
Stirlingville		48	06	028	997	Sunnyside		48	06	016	825
Stobart		48	05	012	996	Sunnyside		48	08	038	997
Stolberg		48	09	002	998	Sunnyside Park		48	11	034	835
Stone Industrial		48	11	061	835	Sunnyslope		48	05	041	997
Stonelaw		48	05	031	998	Sunnyville		48	11	012	835
Stoney 142, 143, 144	IRI	48	15	802	997	Sunrise Beach	SV	48	13	017	996
Stony Plain	T	48	11	048	835	Sunset Acres		48	02	011	810
Stony Plain 135	IRI	48	11	804	835	Sunset Bay		48	12	037	997
Stonybrook Gardens		48	11	034	835	Sunset Beach		48	12	004	997
Stowe		48	03	018	997	Sunset Beach		48	12	014	998
Strachan		48	09	002	998	Sunset Beach	SV	48	13	047	996
Strangmuir		48	05	012	996	Sunset Beach		48	13	055	999
Strathcona		48	11	061	835	Sunset House		48	18	015	997
Strathcona County	SM	48	11	052	835	Sunset Point	SV	48	13	011	997
Strathcona Industrial Park		48	11	061	835	Sunset View Acres		48	11	034	835
Strathcona Park		48	06	016	825	Sunset View Beach		48	12	004	997
Strathearn		48	11	061	835	Sunwapta		48	11	061	835
Strathmore	T	48	05	018	826	Sunwapta		48	15	037	999
Strawberry Hill Estates		48	11	012	835	Surrey Lane Acreages		48	11	034	835
Streamstown		48	10	036	997	Susa Creek		48	18	015	997

Tableau 8 Index des noms de localité et code de subdivision de recensement correspondant, selon la province et le territoire, 2011 (suite)

Nom de localité	Genre de SDR	PR	DR	SDR	RMR / AR / ZIM	Nom de localité	Genre de SDR	PR	DR	SDR	RMR / AR / ZIM
Alberta (suite)						Throne		48	07	011	998
SW Hill		48	01	006	805	Thunder Lake		48	13	018	997
Swalwell		48	05	041	997	Tidan Heights		48	11	052	835
Swan City Trailer Court		48	19	006	996	Tiebecke Estates		48	11	012	835
Swan Hills	T	48	17	024	998	Tieland		48	17	033	998
Swan Landing		48	14	003	998	Tiger Lily		48	13	018	997
Swan River 150E	IRI	48	17	831	999	Tilley	VL	48	02	032	806
Sweathouse Creek		48	18	015	997	Timeu		48	13	029	998
Sweet Grass		48	11	061	835	Tinchebray		48	07	011	998
Sweetgrass Landing		48	16	051	997	Tipaskan		48	11	061	835
Sylvan Glen		48	13	028	997	Tod Creek		48	03	011	998
Sylvan Lake	T	48	08	012	831	Tofield	T	48	10	018	997
Sylvester		48	19	006	996	Toki Estates		48	06	014	825
T & E Trailer Park		48	19	012	850	Tolland		48	10	036	997
T + E Trailer Park		48	19	012	850	Tolman		48	05	041	997
Taber	MD	48	02	021	998	Tolstad		48	18	015	997
Taber	T	48	02	022	997	Tomahawk		48	11	034	835
Taber, Municipal District of		48	02	021	998	Topland		48	13	029	998
Tagore Estates		48	10	058	997	Torlea		48	10	016	997
Talbot		48	07	011	998	Torrington		48	05	041	997
Tall Cree 173	IRI	48	17	838	999	Tothill		48	01	003	805
Tall Cree 173A	IRI	48	17	840	999	Tower Acres		48	11	034	835
Tangent		48	19	049	997	Tower Estates		48	01	006	805
Tanglewood Estates		48	11	052	835	Tower Ridge Estates		48	06	014	825
Taplow		48	04	004	998	Town Lake		48	11	001	996
Tar Island		48	16	037	860	Trade Winds Trailer Court		48	14	003	998
Taradale		48	06	016	825	Trafalgar Heights		48	11	034	835
Tawa		48	11	061	835	Trans Oak Estates		48	11	052	835
Tawatinaw		48	13	028	997	Travers		48	05	001	997
Taylor		48	05	041	997	Treasure Island Estates		48	11	012	835
Taylorville		48	03	001	997	Trefoil		48	04	004	998
Teepee Creek		48	19	006	996	Trevithick Subdivision		48	11	052	835
Tees		48	08	022	996	Tri Lakes Manor		48	13	001	997
Telfordville		48	11	012	835	Triangle		48	17	027	998
Tempest		48	02	011	810	Triple-L- Trailer Court		48	19	006	996
Temple		48	06	016	825	Triple-L-Trailer Court		48	19	006	996
Temple		48	15	032	998	Tristram		48	08	038	997
Tennion		48	02	011	810	Triwood		48	06	016	825
Texaco Bonnie Glen Camp		48	11	001	996	Trochu	T	48	05	049	998
Thabacha Náre 196A	IRI	48	16	861	860	Trochu Trailer Court		48	05	049	998
The Dunes		48	19	006	996	Trout Lake		48	17	031	998
Thebathi 196	IRI	48	16	860	999	Trueman Subdivision		48	08	001	996
Therien		48	12	004	997	Truman		48	12	004	997
Thompson Subdivision		48	11	001	996	Tsuu T'ina Nation 145 (Sarcee 145)	IRI	48	06	804	825
Thordarson		48	18	015	997	Tudor		48	05	012	996
Thorhild		48	13	036	997	Tulliby Lake		48	10	036	997
Thorhild County No. 7	MD	48	13	036	997	Turcotte Division		48	12	004	997
Thorhild No. 7, County of		48	13	036	997	Turfside Park		48	11	059	835
Thornccliffe		48	06	016	825	Turin		48	02	011	810
Thornccliffe		48	11	061	835	Turner		48	06	016	825
Thorsby	VL	48	11	021	835	Turner Valley	T	48	06	009	996
Three Creeks		48	17	026	998	Tuscany		48	06	016	825
Three Hills	T	48	05	048	998	Tuttle		48	08	001	996

Tableau 8 Index des noms de localité et code de subdivision de recensement correspondant, selon la province et le territoire, 2011 (suite)

Nom de localité	Genre de SDR	PR	DR	SDR	RMR / AR / ZIM	Nom de localité	Genre de SDR	PR	DR	SDR	RMR / AR / ZIM
Alberta (suite)						Vezeau Beach		48	12	004	997
Tweedie		48	12	037	997	Victor		48	05	031	998
Tweedle Place		48	11	061	835	Victoria Park		48	06	016	825
Twin Butte		48	03	011	998	Viewpoint		48	10	001	996
Twin Island Air Park		48	11	052	835	Viewpoint Estates		48	11	034	835
Twin Ravines		48	11	034	835	Viking	T	48	10	022	997
Twining		48	05	041	997	Villeneuve		48	11	059	835
Two Creeks		48	18	015	997	Vilna	VL	48	12	024	997
Two Guns		48	06	804	825	Vimy		48	13	028	997
Two Hills	T	48	10	052	997	Violet Grove		48	11	032	998
Two Hills County No. 21	MD	48	10	048	998	Vista Heights		48	06	016	825
Two Hills No. 21, County of		48	10	048	998	Volmer		48	11	059	835
Two Rivers Estates		48	14	003	998	Voyageur Estates		48	11	052	835
Twomey		48	10	001	996	Vulcan	T	48	05	006	997
Ukalta		48	10	058	997	Vulcan County	MD	48	05	001	997
Ullin		48	09	002	998	Wabamun	VL	48	11	045	835
Uncas		48	11	052	835	Wabamun 133A	IRI	48	11	806	835
Unipouheos 121	IRI	48	12	802	998	Wabamun 133B	IRI	48	11	807	835
University Heights		48	06	016	825	Wabasca		48	17	031	998
Upper and Lower Viscount Estates		48	11	059	835	Wabasca 166	IRI	48	17	818	999
Upper Hay River 212	IRI	48	17	849	999	Wabasca 166A	IRI	48	17	819	999
Upper Manor Estates		48	11	059	835	Wabasca 166B	IRI	48	17	821	999
Upper Mount Royal		48	06	016	825	Wabasca 166C	IRI	48	17	822	999
Upper Viscount Estates		48	11	059	835	Wabasca 166D	IRI	48	17	823	998
Usona		48	08	038	997	Wabasca-Desmarais		48	17	031	998
Utikoomak Lake 155	IRI	48	17	824	998	Wagner		48	17	033	998
Utikoomak Lake 155A	IRI	48	17	827	999	Wainwright	T	48	07	054	998
Val Quentin	SV	48	13	005	996	Wainwright No. 61	MD	48	07	049	998
Val Soucy		48	11	059	835	Wainwright No. 61, Municipal District of		48	07	049	998
Valaspen Place		48	11	034	835	Waiparous		48	15	015	996
Vale		48	01	003	805	Waiparous	SV	48	15	030	999
Valhalla		48	19	006	996	Walsh		48	01	003	805
Valhalla Acres		48	13	001	997	Wandering River		48	13	044	997
Valhalla Centre		48	19	006	996	Wanham		48	19	049	997
Valley Drive Acres		48	11	032	998	Wapiti		48	18	015	997
Valley Point		48	11	052	835	Warawa Estates		48	13	001	997
Valley Ridge		48	06	016	825	Warburg	VL	48	11	024	835
Valley View Acres		48	11	012	835	Warden		48	07	019	998
Valleyview	T	48	18	018	998	Wardlow		48	04	004	998
Valleyview Acres		48	06	001	996	Warner	VL	48	02	006	997
Vanrena		48	19	066	998	Warner County No. 5	MD	48	02	001	997
Varsity		48	06	016	825	Warner No. 5, County of		48	02	001	997
Vauxhall	T	48	02	029	997	Warrensville		48	17	076	998
Vega		48	13	018	997	Warrensville Centre		48	17	076	998
Vegreville	T	48	10	028	997	Warspite		48	12	022	997
Veinerville		48	01	003	805	Warwick		48	10	026	998
Venice		48	12	037	997	Wasel		48	12	022	997
Verden Place		48	11	052	835	Waskatenau	VL	48	12	026	997
Verger		48	02	031	806	Wastina		48	04	012	998
Vermilion	T	48	10	042	997	Water Valley		48	06	028	997
Vermilion Chutes		48	17	095	998	Waterhole		48	19	066	998
Vermilion River County	MD	48	10	036	997	Waterton Park		48	03	003	998
Veteran	VL	48	04	021	999	Watino		48	19	049	997

Tableau 8 Index des noms de localité et code de subdivision de recensement correspondant, selon la province et le territoire, 2011 (suite)

Nom de localité	Genre de SDR	PR	DR	SDR	RMR / AR / ZIM	Nom de localité	Genre de SDR	PR	DR	SDR	RMR / AR / ZIM
Alberta (suite)						Westlock No. 92, Municipal District of		48	13	028	997
Watts		48	04	004	998	Westmount		48	11	061	835
Waugh		48	13	028	997	Westpark Estates		48	11	052	835
Waybrook		48	11	059	835	Westward Ho		48	06	028	997
Wayne		48	05	026	998	Westwood		48	11	061	835
Weald		48	14	003	998	Wetaskiwin	CY	48	11	002	865
Weasel Creek		48	13	036	997	Wetaskiwin County No. 10	MD	48	11	001	996
Weberville		48	17	076	998	Wetaskiwin No. 10, County of		48	11	001	996
Webster		48	19	006	996	Wheatland County	MD	48	05	012	996
Wedgewood		48	19	006	996	Whiskey Gap		48	03	001	997
Weed Creek		48	11	012	835	Whispering Hills		48	10	016	997
Weekend Estates		48	11	034	835	Whispering Hills	SV	48	13	061	996
Weinlos		48	11	061	835	Whispering Pines		48	11	034	835
Weir Industrial		48	11	061	835	Whitburn		48	19	059	997
Welling		48	03	001	997	White Elk		48	06	804	825
Welling Station		48	03	001	997	White Fish Lake 128	IRI	48	12	808	997
Wellington		48	11	061	835	White Gull		48	13	044	997
Wellington Estates		48	11	052	835	White Industrial		48	11	061	835
Wembley	T	48	19	011	996	White Sands	SV	48	07	027	999
Wendel Heights		48	11	034	835	Whitecourt	T	48	13	030	998
Wendel Place		48	11	034	835	Whitcroft		48	11	052	835
Wenham Valley		48	11	001	996	Whitehorn		48	06	016	825
Wesley Creek		48	17	026	998	Whitelaw		48	19	066	998
Wessex		48	06	028	997	Whitemud Creek		48	19	041	999
West Bank Acres		48	11	032	998	Whitewood Sands		48	11	034	835
West Baptiste	SV	48	13	057	999	Whitford		48	10	058	997
West Bluff Road Subdivision		48	06	014	825	Whitla		48	01	008	997
West Country Estates		48	11	034	835	Whitney		48	02	011	810
West Cove	SV	48	13	006	996	Whitney Lake Mobile Home Park		48	12	014	998
West Eighty Estates		48	11	034	835	Widewater		48	17	033	998
West Gentry Estates		48	11	034	835	Wild Hay		48	14	003	998
West Hill Acres		48	11	034	835	Wild Horse		48	01	003	805
West Jasper Place		48	11	061	835	Wild Rose Country Estates		48	06	014	825
West Lake Estates		48	11	034	835	Wild Rose Park		48	11	034	835
West Meadowlark Park		48	11	061	835	Wildcat		48	06	014	825
West Parkdale		48	11	034	835	Wildmere		48	10	036	997
West Ridge Estates		48	08	001	996	Wildwood		48	14	003	998
West Sheffield Industrial		48	11	061	835	Wildwood Village		48	11	052	835
West Thirty-Five Estates		48	11	034	835	Willesden Green		48	08	038	997
West Whitcroft		48	11	052	835	Williams Park		48	11	052	835
West Wind Trailer Park		48	13	044	997	Williams Subdivision		48	06	014	825
Westbrook Crescent		48	11	034	835	Willingdon	VL	48	10	056	997
Westbrook Estate		48	11	061	835	Willow Creek		48	05	026	998
Westbrooke Crescents		48	11	034	835	Willow Creek No. 26	MD	48	03	018	997
Westcott		48	06	028	997	Willow Creek No. 26, Municipal District of		48	03	018	997
Westerdale		48	06	028	997	Willow Lake Estates		48	11	052	835
Westering Heights		48	11	034	835	Willow Park		48	06	016	825
Western Monarch		48	05	026	998	Willow Park		48	11	034	835
Westerose		48	11	001	996	Willow Ridge Estates		48	11	034	835
Westlake Estates		48	11	034	835	Willowdale Estates		48	11	052	835
Westland Park		48	11	034	835	Willowglen Estates		48	07	019	998
Westlock	T	48	13	031	998	Willowood Estates		48	19	006	996
Westlock County	MD	48	13	028	997	Wilson		48	02	011	810

Tableau 8 Index des noms de localité et code de subdivision de recensement correspondant, selon la province et le territoire, 2011 (suite)

Nom de localité	Genre de SDR	PR	DR	SDR	RMR / AR / ZIM	Nom de localité	Genre de SDR	PR	DR	SDR	RMR / AR / ZIM
Alberta (fin)						Woodland Downs		48	11	052	835
Wilson Beach		48	08	022	996	Woodland Estates		48	09	002	998
Wilson Industrial		48	11	061	835	Woodland Hills		48	08	001	996
Wimborne		48	05	041	997	Woodland Park		48	08	038	997
Winagami		48	19	041	999	Woodland Park		48	11	034	835
Windfall		48	13	029	998	Woodland Park		48	11	052	835
Windsor Park		48	11	061	835	Woodlands		48	06	016	825
Winfield		48	11	001	996	Woodlands		48	11	062	835
Winfield Heights		48	11	034	835	Woodlands County	MD	48	13	029	998
Winfield Heights		48	11	052	835	Woodridge Estates		48	11	034	835
Winniandy		48	18	015	997	Woodridge Estates		48	11	059	835
Winnifred		48	01	008	997	Woodvale Park		48	11	012	835
Winterburn		48	11	061	835	Woodville Estates		48	11	052	835
Wintergreen		48	06	014	825	Woolchester		48	01	003	805
Wiste		48	04	020	998	Woolford		48	03	001	997
Withrow		48	09	002	998	Worsley		48	17	062	998
Wizard Heights		48	11	001	996	Wostok		48	10	058	997
Woking		48	19	059	997	Wrentham		48	02	001	997
Wolf		48	06	804	825	Wye Haven		48	11	052	835
Wolf Creek		48	14	003	998	Wye Knott Village		48	11	052	835
Wood Buffalo	SM	48	16	037	860	Wyeclif		48	11	052	835
Woodbend		48	11	034	835	Wynd		48	15	033	998
Woodbend Crescent		48	11	034	835	Ya-Ha-Tinda Ranch		48	09	002	998
Woodbend Crescents		48	11	034	835	Yates		48	14	003	998
Woodbend Place		48	11	034	835	Yellowhead County	MD	48	14	003	998
Woodbine		48	06	016	825	Yellowstone	SV	48	13	007	996
Woodcroft		48	11	061	835	Yeoford		48	11	001	996
Woodglen		48	10	016	997	York		48	11	061	835
Woodgrove		48	13	036	997	Youngstown	VL	48	04	019	999
Woodhouse		48	03	018	997	Youngstown Industrial		48	11	061	835
Woodlake Estates		48	19	006	996	Zama City		48	17	095	998
Woodland Acres		48	11	034	835	Zawale		48	10	058	997
Woodland Acres		48	19	006	996						
Woodland Bay		48	13	001	997						
Woodland Cree 226	IRI	48	17	856	998						
Woodland Cree 228	IRI	48	17	857	999						

Tableau 8 Index des noms de localité et code de subdivision de recensement correspondant, selon la province et le territoire, 2011 (suite)

Nom de localité	Genre de SDR	PR	DR	SDR	RMR / AR / ZIM	Nom de localité	Genre de SDR	PR	DR	SDR	RMR / AR / ZIM
Colombie-Britannique						Alert Bay	IRI	59	43	837	999
12 Mile		59	51	015	998	Alert Bay 1		59	43	837	999
40 Mile Flats		59	49	041	998	Alert Bay 1A		59	43	837	999
70 Mile House		59	33	032	997	Alexandria		59	41	019	952
93 Mile		59	41	015	998	Alexandria	IRI	59	41	882	952
103 Mile		59	41	015	998	Alexandria 1		59	41	882	952
105 Mile Post 2	IRI	59	33	845	999	Alexandria 1A		59	41	882	952
108 Mile Ranch		59	41	015	998	Alexandria 3		59	41	882	952
111 Mile House		59	41	015	998	Alexandria 3A		59	41	882	952
114 Mile House		59	41	015	998	Alexis 9	IRI	59	07	808	999
122 Mile House		59	41	015	998	Alexis Creek		59	41	041	997
127 Mile House		59	41	015	998	Alexis Creek 6	IRI	59	41	847	999
141 Mile House		59	41	014	996	Alexis Creek 14	IRI	59	41	817	999
150 Mile House		59	41	014	996	Alexis Creek 16	IRI	59	41	818	999
Abbotsford	CY	59	09	052	932	Alexis Creek 17	IRI	59	41	842	999
Abbott Heights		59	41	027	952	Alexis Creek 21	IRI	59	41	848	999
Aberdeen		59	09	052	932	Alexis Creek 24	IRI	59	41	819	999
Aberdeen		59	33	042	925	Alexis Creek 25	IRI	59	41	820	999
Adams Lake		59	33	044	925	Alexis Creek 34	IRI	59	41	856	999
Agassiz		59	09	032	930	Aleza Lake		59	53	048	970
Agate		59	33	859	999	Alice Arm		59	49	039	999
Agats Meadow 8	IRI	59	41	844	999	Alice Siding		59	03	004	998
Ahahswinis 1	IRI	59	23	801	940	Alkali Lake		59	41	012	950
Ahaminaquus 12	IRI	59	24	803	999	Alkali Lake 1	IRI	59	41	801	950
Ahbau		59	41	026	996	Alkali Lake 4A	IRI	59	41	873	950
Ahousesat		59	23	808	997	Allenby		59	07	055	997
Ainsworth		59	03	039	998	Allens Addition		59	03	039	998
Ainsworth Hot Springs		59	03	039	998	Alliford Bay		59	47	032	997
Aitchelitch 9	IRI	59	09	835	930	Allison Lake		59	07	055	997
Aiyansh (Kitladamas) 1		59	49	035	998	Almond Gardens		59	05	052	998
Aiyansh 1		59	49	035	998	Almond Gardens Trailer Park		59	05	052	998
Akiskinook		59	01	046	997	Alpine Meadows		59	31	020	997
Alamo		59	03	052	998	Alpine Trailer Park		59	09	014	997
Albas		59	39	044	997	Alta Lake		59	31	020	997
Alberni		59	23	008	940	Altamont		59	15	020	933
Alberni 2	IRI	59	23	802	940	Altona		59	55	040	997
Alberni-Clayoquot		59	23	049	998	Alvin		59	09	060	996
Alberni-Clayoquot A	RDA	59	23	047	998	Ambleside		59	15	020	933
Alberni-Clayoquot B	RDA	59	23	033	940	Amsbury		59	49	013	996
Alberni-Clayoquot C	RDA	59	23	049	998	Anacla 12	IRI	59	23	803	999
Alberni-Clayoquot D	RDA	59	23	035	940	Anaconda		59	05	042	999
Alberni-Clayoquot E	RDA	59	23	037	940	Anahim Lake		59	41	039	998
Alberni-Clayoquot F	RDA	59	23	039	940	Anahim's Flat 1	IRI	59	41	821	998
Alberni-Clayoquot, Regional District of		59	23	049	998	Anahim's Meadow	IRI	59	41	883	999
Alberni-Clayoquot, Subd. A		59	23	035	940	Anahim's Meadow 2		59	41	883	999
Alberni-Clayoquot, Subd. B		59	23	049	998	Anahim's Meadow 2A		59	41	883	999
Albert Canyon		59	39	023	997	Anderson		59	41	026	996
Albert Flat 5	IRI	59	09	876	999	Anderson Subdivision		59	41	017	998
Albert Head		59	17	042	935	Andimaul		59	49	028	998
Albion		59	15	075	933	Andy Cahoose Meadow 16		59	41	039	998
Albreda		59	53	019	998	Anglemont		59	39	044	997
Aldergrove		59	15	001	933	Angusmac		59	53	050	997
Alert Bay	VL	59	43	008	998	Anmore	VL	59	15	038	933

Tableau 8 Index des noms de localité et code de subdivision de recensement correspondant, selon la province et le territoire, 2011 (suite)

Nom de localité	Genre de SDR	PR	DR	SDR	RMR / AR / ZIM	Nom de localité	Genre de SDR	PR	DR	SDR	RMR / AR / ZIM
Colombie-Britannique (suite)						Aywwawwis 15		59	09	009	997
Annacis		59	15	011	933	Azouzetta		59	53	050	997
Anniedale		59	15	004	933	Azu Ski Village		59	55	023	997
Annis		59	39	043	997	B and D Trailer Court		59	37	041	997
Annis Bay		59	39	043	997	Babcock Subdivision		59	33	068	997
Anvil Island		59	29	028	997	Babine 6	IRI	59	51	828	999
Anyox		59	49	039	999	Babine 17	IRI	59	49	819	999
Anzac		59	53	050	997	Babine 25	IRI	59	51	829	999
Apex Mountain		59	07	053	997	Babine Lake 21B	IRI	59	51	847	999
Appledale		59	03	052	998	Baezaeko River 25		59	41	027	952
Applegrove		59	03	060	998	Baezaeko River 26		59	41	027	952
Apsagayu 1A		59	43	037	997	Baezaeko River 27	IRI	59	41	881	952
Arbutus		59	19	049	996	Baker		59	01	035	905
Arbutus Ridge		59	15	022	933	Baker Creek		59	41	027	952
Arbutus Ridge		59	19	049	996	Baker Trails		59	09	036	930
Archibald Subdivision		59	33	067	998	Baldonnel		59	55	042	977
Arden Park		59	31	034	998	Baldy Hughes		59	53	042	970
Ardmore		59	17	005	935	Balfour		59	03	041	998
Argenta		59	03	039	998	Balmoral		59	39	037	996
Armitage Trailer Court		59	03	013	998	Balmoral Beach		59	26	022	943
Armstrong		59	37	024	997	Bamberton		59	19	043	996
Armstrong	CY	59	37	028	997	Bamfield		59	23	047	998
Arnold		59	09	020	930	Bankeir		59	07	055	997
Arnold		59	09	052	932	Baptiste Meadow 2	IRI	59	41	849	999
Arras		59	55	021	996	Bargain Harbour		59	29	018	997
Arras-Devereaux		59	55	021	996	Bargain Harbour SB 24		59	29	803	998
Arrow Creek		59	03	013	998	Barkerville		59	41	026	996
Arrow Creek-Lakeview		59	03	013	998	Barlow		59	41	026	996
Arrow Park		59	03	060	998	Barlow Creek		59	41	026	996
Arrowhead		59	39	023	997	Barlow Creek part A		59	41	026	996
Arrowsmith		59	23	039	940	Barlow Creek part B		59	41	021	952
Arrowview Heights		59	23	039	940	Barnet		59	15	043	933
Artina Trailer Court		59	01	017	998	Barney's Bar		59	27	012	945
Aschcroft Ranch		59	33	037	998	Barnhartvale		59	33	042	925
Ashcroft	VL	59	33	019	998	Barnston Island		59	15	020	933
Ashcroft 4	IRI	59	33	844	999	Barnston Island 3	IRI	59	15	809	933
Ashcroft Manor		59	33	037	998	Barrett		59	51	053	999
Ashnola 10	IRI	59	07	809	999	Barrett Lake		59	51	053	999
Ashton Creek		59	37	041	997	Barriere	DM	59	33	074	997
Aspen Grove		59	33	012	997	Barrowtown		59	09	052	932
Aspen Mobile Trailer Court		59	55	023	997	Basford		59	53	023	970
Atbara		59	03	043	998	Basque		59	33	037	998
Atchelitz		59	09	020	930	Basque 18	IRI	59	33	828	999
Athalmer		59	01	806	998	Bastion Bay		59	39	037	996
Atlin		59	57	022	998	Batchelor Hills		59	33	042	925
Atluck		59	43	033	998	Bates Beach		59	26	022	943
Atnarko		59	45	010	998	Baynes Lake		59	01	019	997
Attachie		59	55	023	997	Bayview Estates		59	03	060	998
Aupe 6		59	24	054	997	Beach Grove		59	15	011	933
Aupe 6A		59	24	054	997	Beachcomber		59	21	030	996
Austin Heights		59	15	034	933	Beachcomber Bay		59	37	014	918
Australian		59	41	019	952	Bealby Point		59	03	041	998
Avola		59	33	070	999	Bear Camp		59	57	022	998

Tableau 8 Index des noms de localité et code de subdivision de recensement correspondant, selon la province et le territoire, 2011 (suite)

Nom de localité	Genre de SDR	PR	DR	SDR	RMR / AR / ZIM	Nom de localité	Genre de SDR	PR	DR	SDR	RMR / AR / ZIM
Colombie-Britannique (suite)						Big Bar		59	33	032	997
Bear Creek		59	09	048	996	Big Bar Creek		59	33	032	997
Bear Creek		59	39	011	998	Big Bay		59	24	054	997
Bear Flat		59	55	040	997	Big Creek		59	41	041	997
Bear Lake		59	53	050	997	Big Eddy		59	39	019	998
Bear Lake		59	57	022	998	Big Lake		59	41	014	996
Bear River Trailer Court		59	49	032	999	Big Lake Ranch		59	41	014	996
Beard's Creek		59	39	011	998	Big White		59	05	054	997
Beasley		59	03	043	998	Big White Village		59	05	054	997
Beaton		59	39	023	997	Bihl' k'a 18		59	51	015	998
Beatton		59	55	040	997	Bihl' k'a 6		59	51	015	998
Beatton Ranch		59	55	040	997	Billings		59	05	050	998
Beaver Cove		59	43	033	998	Billings Bay		59	29	018	997
Beaver Creek		59	23	035	940	Binche 2 (Pinchie 2)	IRI	59	51	805	999
Beaver Falls		59	05	026	998	Birch Island		59	33	068	997
Beaver Lake		59	17	021	935	Birchbank		59	05	030	998
Beaver Pass House		59	41	026	996	Birchdale		59	03	039	998
Beaver Point		59	17	027	997	Birchland Manor		59	15	039	933
Beaverdell		59	05	054	997	Birken		59	31	017	998
Beaverley		59	53	042	970	Black Creek		59	26	024	996
Beavermouth		59	39	011	998	Black Creek		59	41	014	996
Beban Trailer Park		59	47	032	997	Black Pines		59	33	044	925
Becher Bay 1	IRI	59	17	809	935	Black Point		59	27	016	945
Becher Bay 2		59	17	042	935	Blackloam		59	33	042	925
Becher House		59	41	041	997	Blackpool		59	33	068	997
Bedwell Harbour		59	17	029	997	Blackstock Subdivision		59	41	005	998
Belaire Estates Trailer Park		59	35	801	915	Blackwater		59	31	017	998
Belcarra	VL	59	15	036	933	Blackwater		59	41	027	952
Bell Acres		59	09	036	930	Blackwater Meadow 11	IRI	59	41	859	999
Bell II		59	49	039	999	Blaeberry		59	39	011	998
Bella Bella		59	45	801	999	Blake		59	03	041	998
Bella Bella 1	IRI	59	45	801	999	Blakeburn		59	07	055	997
Bella Coola		59	45	014	999	Blewett		59	03	041	998
Bella Coola 1	IRI	59	45	802	999	Blind Bay		59	39	037	996
Belle Vue Trailer Court		59	03	041	998	Blind Channel		59	24	054	997
Bellevue		59	03	060	998	Blind Creek 6	IRI	59	07	806	999
Bellos		59	41	021	952	Bliss Landing		59	27	010	996
Belmont Park		59	17	041	935	Bloedel		59	24	048	996
Belva's Trailer Park		59	37	024	997	Blowhole		59	24	048	996
Belvedere		59	15	036	933	Blubber Bay		59	27	018	997
Bend		59	53	019	998	Blucher Hall		59	33	072	997
Benledi		59	33	042	925	Blue Hills		59	55	040	997
Ben-My-Chree		59	57	022	998	Blue River		59	33	070	999
Bennett		59	57	022	998	Blue River East		59	33	070	999
Benson Lake		59	43	031	998	Blue River West		59	33	070	999
Benvoulin		59	35	010	915	Blue Springs		59	37	022	997
Beresford		59	33	060	996	Blueberry Creek		59	03	058	998
Bergs		59	15	020	933	Blueberry Farm		59	55	040	997
Beryl Prairie		59	55	025	997	Blueberry River 205	IRI	59	55	803	998
Bessborough		59	55	021	996	Blueridge		59	15	046	933
Bestwick		59	33	060	996	Boat Basin		59	23	049	998
Betty Creek 18	IRI	59	41	861	999	Boat Harbour		59	21	010	938
Bevan		59	26	024	996	Bob Quinn Lake		59	49	041	998

Tableau 8 Index des noms de localité et code de subdivision de recensement correspondant, selon la province et le territoire, 2011 (suite)

Nom de localité	Genre de SDR	PR	DR	SDR	RMR / AR / ZIM	Nom de localité	Genre de SDR	PR	DR	SDR	RMR / AR / ZIM
Colombie-Britannique (suite)						Bridge River 1	IRI	59	31	813	999
Bold Point		59	24	054	997	Bridgeport		59	15	015	933
Bonaparte 3	IRI	59	33	812	997	Bridgeview		59	15	004	933
Bonaventure Trailer Park		59	03	043	998	Brigade Lake		59	33	060	996
Bond		59	55	023	997	Brighouse		59	15	015	933
Bonnet Hill		59	53	023	970	Brighton Beach		59	15	046	933
Bonnington		59	03	043	998	Brilliant		59	03	056	998
Bonnington Falls		59	03	043	998	Brisco		59	01	048	998
Boothroyd		59	09	014	997	Britannia Beach		59	31	021	996
Boothroyd (Part) 8A		59	33	037	998	British Columbia Residual Area		59	51	015	998
Boothroyd 5A		59	09	014	997	British Properties		59	15	055	933
Boothroyd 8A (Part)		59	09	014	997	Broadmoor		59	15	015	933
Boothroyd 8A (Part)	IRI	59	33	897	999	Broadview		59	39	032	920
Boring Ranch		59	55	040	997	Broadview Villa		59	39	032	920
Boston Bar		59	09	014	997	Brocklehurst		59	33	042	925
Boston Bar 1A	IRI	59	09	836	999	Brookfield Trailers		59	33	067	998
Boston Flats		59	33	037	998	Brookmere		59	33	012	997
Boswell		59	03	010	997	Brookwood		59	15	001	933
Boswell		59	45	006	999	Brouse		59	03	060	998
Bouchie Lake		59	41	021	952	Brown Road Trailer Park		59	39	039	996
Boulder		59	33	072	997	Browns Bay		59	24	048	996
Boulder City		59	49	038	998	Brownsville		59	15	004	933
Boulder Island SB 25		59	29	803	998	Brunette Creek		59	15	029	933
Boundary Bay		59	15	011	933	Brunswick		59	45	006	999
Boundary Falls		59	05	054	997	Brunswick Beach		59	15	020	933
Boundary Road		59	15	025	933	Bryn		59	21	030	996
Bowen Bay		59	15	062	933	Buccaneer Bay		59	29	022	997
Bowen Island	IM	59	15	062	933	Buckhorn		59	53	044	970
Bowen Island Trust		59	15	062	933	Buckingham Heights		59	15	025	933
Bowron Lake		59	41	026	996	Buckinghorse River		59	55	040	997
Bowser		59	21	036	996	Buckley Bay		59	26	021	943
Box Lake		59	03	060	998	Bucktum 4	IRI	59	09	847	999
Brackendale		59	31	006	934	Buena Vista Estates		59	33	044	925
Bradner		59	09	052	932	Buffalo Creek		59	41	016	998
Brady Ranch		59	55	040	997	Bulkley Canyon		59	49	028	998
Braeloch		59	35	010	915	Bulkley House		59	51	015	998
Braemar Heights		59	17	041	935	Bulkley River 19	IRI	59	49	820	999
Braeside		59	51	019	997	Bulkley-Nechako		59	51	015	998
Bralorne		59	31	032	997	Bulkley-Nechako A	RDA	59	51	051	998
Brandon		59	03	052	998	Bulkley-Nechako B	RDA	59	51	028	998
Brandywine		59	31	021	996	Bulkley-Nechako C	RDA	59	51	015	998
Brauns Island		59	49	013	996	Bulkley-Nechako D	RDA	59	51	017	998
Brem River		59	24	054	997	Bulkley-Nechako E	RDA	59	51	031	998
Brennan Creek		59	33	072	997	Bulkley-Nechako F	RDA	59	51	019	997
Brentwood Bay		59	17	804	935	Bulkley-Nechako G	RDA	59	51	053	999
Brentwood Park		59	15	025	933	Bulkley-Nechako, Regional District of		59	51	028	998
Brew Bay		59	27	016	945	Bulkley-Nechako, Subd. A		59	51	015	998
Brexton		59	31	032	997	Bulkley-Nechako, Subd. B		59	51	051	998
Briar Ridge		59	55	021	996	Bulkley-Nechako, Subd. C		59	51	031	998
Bridal Falls		59	09	034	996	Bull Harbour		59	43	836	999
Bridesville		59	05	054	997	Bull River		59	01	035	905
Bridge		59	53	023	970	Bummers Flat 6		59	01	035	905
Bridge Lake		59	41	017	998	Bungalow G		59	33	070	999

Tableau 8 Index des noms de localité et code de subdivision de recensement correspondant, selon la province et le territoire, 2011 (suite)

Nom de localité	Genre de SDR	PR	DR	SDR	RMR / AR / ZIM	Nom de localité	Genre de SDR	PR	DR	SDR	RMR / AR / ZIM
Colombie-Britannique (suite)						Canyon		59	03	013	998
Buntzen Bay		59	15	038	933	Canyon Alpine		59	09	014	997
Burkeville		59	15	015	933	Canyon Heights		59	15	046	933
Burnaby	CY	59	15	025	933	Canyon Hot Springs		59	39	023	997
Burnaby Heights		59	15	025	933	Canyon Trailer Park		59	39	019	998
Burns Lake	VL	59	51	022	998	Cape Mudge 10	IRI	59	24	817	997
Burns Lake 18	IRI	59	51	815	999	Capilano 5	IRI	59	15	808	933
Burnt Flats		59	03	047	998	Capilano Highlands		59	15	046	933
Burquitlam		59	15	034	933	Capital		59	17	044	935
Burrard Inlet 3	IRI	59	15	806	933	Capital B		59	17	054	935
Burton		59	03	060	998	Capital D		59	17	054	935
Butedale		59	49	020	999	Capital F	RDA	59	17	027	997
BX/Silver Star Foothills		59	37	021	918	Capital G	RDA	59	17	029	997
Cache Creek	VL	59	33	024	998	Capital H (Part 1)	RDA	59	17	054	935
Cache Creek Campground		59	33	037	998	Capital H (Part 2)	RDA	59	17	056	997
Cadboro Bay		59	17	021	935	Capital Regional District		59	17	042	935
Caesars		59	35	020	915	Capital, Subd. A		59	17	029	997
Cahilty		59	33	072	997	Capital, Subd. B		59	17	054	935
Cahoose 8		59	41	039	998	Capital, Subd. C		59	17	054	935
Cahoose 10	IRI	59	41	858	999	Capital, Subd. D		59	17	056	997
Cahoose 12	IRI	59	41	860	999	Capitol Hill		59	15	025	933
Caithness		59	01	019	997	Cariboo		59	15	034	933
Caithness Trailer Court		59	01	019	997	Cariboo		59	41	026	996
Cale		59	53	044	970	Cariboo		59	41	041	997
Callison Ranch		59	57	022	998	Cariboo		59	51	007	998
Cambie		59	39	043	997	Cariboo A	RDA	59	41	019	952
Cambie-Solsqua		59	39	043	997	Cariboo B	RDA	59	41	021	952
Camborne		59	39	023	997	Cariboo C	RDA	59	41	026	996
Cameron Bar 13		59	33	037	998	Cariboo D	RDA	59	41	010	950
Cameron Heights		59	23	008	940	Cariboo E	RDA	59	41	012	950
Cameron Lake		59	21	032	996	Cariboo F	RDA	59	41	014	996
Camp Artaban		59	29	028	997	Cariboo G	RDA	59	41	015	998
Camp Homewood		59	24	054	997	Cariboo H	RDA	59	41	016	998
Camp McKinney		59	05	054	997	Cariboo I	RDA	59	41	027	952
Campbell Creek		59	33	042	925	Cariboo J	RDA	59	41	039	998
Campbell Island		59	45	006	999	Cariboo K	RDA	59	41	041	997
Campbell River	CY	59	24	034	944	Cariboo L	RDA	59	41	017	998
Campbell River		59	24	042	944	Cariboo Meadows		59	49	038	998
Campbell River 11	IRI	59	24	804	944	Cariboo Regional District		59	41	041	997
Campbellton		59	24	034	944	Cariboo, Subd. A		59	41	027	952
Canal Flats	VL	59	01	043	998	Cariboo, Subd. B		59	41	014	996
Canford		59	33	008	997	Cariboo, Subd. C		59	41	039	998
Canim		59	41	005	998	Carlin		59	39	037	996
Canim Lake		59	41	016	998	Carlson		59	53	050	997
Canim Lake 1	IRI	59	41	802	998	Carmi		59	05	054	997
Canim Lake 2	IRI	59	41	813	999	Carmi Subdivision		59	07	047	913
Canim Lake 4	IRI	59	41	803	999	Carnaby		59	49	028	998
Canoe		59	39	032	920	Carp		59	53	050	997
Canoe Creek 1	IRI	59	33	814	999	Carrs		59	35	016	915
Canoe Creek 2	IRI	59	33	821	999	Carrs Landing		59	35	016	915
Canoe Creek 3	IRI	59	41	804	999	Cascade		59	05	050	998
Canoe Point		59	39	037	996	Cascade		59	15	036	933
Canoe River		59	53	019	998	Cascade Heights		59	15	025	933

Tableau 8 Index des noms de localité et code de subdivision de recensement correspondant, selon la province et le territoire, 2011 (suite)

Nom de localité	Genre de SDR	PR	DR	SDR	RMR / AR / ZIM	Nom de localité	Genre de SDR	PR	DR	SDR	RMR / AR / ZIM
Colombie-Britannique (suite)						Central Okanagan G		59	35	020	915
Casimiel Meadows 15A		59	41	039	998	Central Okanagan H		59	35	020	915
Casino		59	05	030	998	Central Okanagan J	RDA	59	35	020	915
Cassiar		59	57	022	998	Central Okanagan, Regional District of		59	35	010	915
Cassidy		59	21	010	938	Central Okanagan, Subd. A		59	35	012	915
Cassidy Mobile Home Park		59	21	010	938	Central Okanagan, Subd. B		59	35	020	915
Cassimayooks (Mayook) 5	IRI	59	01	805	905	Central Saanich	DM	59	17	015	935
Cassin		59	15	034	933	Centreville		59	57	022	998
Castle Rock		59	41	027	952	CFB Chilliwack		59	21	016	938
Castledale		59	39	011	998	Chaatl		59	47	032	997
Castlegar	CY	59	03	045	998	Chain Lake		59	07	055	997
Caswell		59	53	050	997	Chamiss Bay		59	24	048	996
Cathedral		59	39	011	998	Channel Ridge		59	17	027	997
Cawston		59	07	026	997	Chapman Camp		59	01	028	997
Caycuse		59	19	033	997	Chapmans		59	09	014	997
Cayoosh Creek 1	IRI	59	31	814	999	Chapperon Ranch		59	33	008	997
Cecil Lake		59	55	040	997	Charella Garden		59	53	023	970
Cedar		59	21	010	938	Charles		59	53	019	998
Cedar By The Sea		59	21	010	938	Charley Boy's Meadow 3	IRI	59	41	827	999
Cedar Creek Mobile Home Park		59	19	043	996	Charlie Lake		59	55	042	977
Cedar Heights Estates		59	39	037	996	Charlie Lake part A		59	55	042	977
Cedar Hill/Glenemma		59	39	039	996	Charlie Lake part B		59	55	040	997
Cedardale		59	15	055	933	Charlotte Lake		59	41	039	998
Cedarside		59	53	019	998	Chase	VL	59	33	054	925
Cedarvale		59	49	028	998	Chase River		59	21	007	938
Ceepeecee		59	24	048	996	Chasm		59	33	032	997
Celista		59	39	044	997	Chateau Village Trailer Court		59	03	041	998
Central Coast		59	45	006	999	Chaumox		59	09	815	999
Central Coast A	RDA	59	45	006	999	Chaumox 11		59	09	014	997
Central Coast C	RDA	59	45	010	998	Chawathil 4	IRI	59	09	804	997
Central Coast D	RDA	59	45	012	998	Cheakamus		59	31	006	934
Central Coast E	RDA	59	45	014	999	Cheakamus 11	IRI	59	31	801	999
Central Coast Regional District		59	45	006	999	Cheam 1	IRI	59	09	837	997
Central Coast, Subd. A		59	45	006	999	Cheekye		59	31	006	934
Central Fraser Valley, Subd. A		59	09	052	932	Chehalis 5	IRI	59	09	839	997
Central Kootenay		59	03	052	998	Chekwelp 26	IRI	59	29	801	999
Central Kootenay A	RDA	59	03	010	997	Chekwelp 26A		59	29	028	997
Central Kootenay B	RDA	59	03	013	998	Chelohsin SB 13		59	29	803	998
Central Kootenay C	RDA	59	03	017	998	Chemainus		59	19	008	937
Central Kootenay D	RDA	59	03	039	998	Chemainus 13	IRI	59	19	804	997
Central Kootenay E	RDA	59	03	041	998	Chenahkint 12	IRI	59	24	805	999
Central Kootenay F	RDA	59	03	043	998	Cherry Creek		59	23	039	940
Central Kootenay G	RDA	59	03	047	998	Cherry Creek		59	33	039	925
Central Kootenay H	RDA	59	03	052	998	Cherry Creek part A		59	23	039	940
Central Kootenay I	RDA	59	03	056	998	Cherry Point		59	19	013	937
Central Kootenay J	RDA	59	03	058	998	Cherryville		59	37	023	997
Central Kootenay K	RDA	59	03	060	998	Ches-la-kee 3		59	43	033	998
Central Kootenay, Regional District of		59	03	052	998	Cheslatta		59	51	031	998
Central Kootenay, Subd. A		59	03	060	998	Cheslatta 1	IRI	59	51	818	999
Central Kootenay, Subd. B		59	03	052	998	Chetarpe		59	23	049	998
Central Kootenay, Subd. C		59	03	010	997	Chetwynd	DM	59	55	010	998
Central Okanagan		59	35	010	915	Chezacut		59	41	039	998
Central Okanagan	RDA	59	35	012	915	Chickwat SB 9		59	29	022	997

Tableau 8 Index des noms de localité et code de subdivision de recensement correspondant, selon la province et le territoire, 2011 (suite)

Nom de localité	Genre de SDR	PR	DR	SDR	RMR / AR / ZIM	Nom de localité	Genre de SDR	PR	DR	SDR	RMR / AR / ZIM
Colombie-Britannique (suite)						Clo-oose		59	19	033	997
Chicotlin Estates Trailer Park		59	41	012	950	Clover Acres Mobile Villa		59	19	017	996
Chilanko Forks		59	41	039	998	Cloverdale		59	15	004	933
Chilco Lake 1	IRI	59	41	828	999	Coal Harbour		59	43	031	998
Chilco Lake 1A	IRI	59	41	829	999	Coal River		59	59	007	998
Chilcotin Forest		59	41	041	997	Coalmont		59	07	055	997
Chilcotin Road Area		59	41	012	950	Cobble Hill		59	19	049	996
Chilhil 6	IRI	59	31	815	999	Cody		59	03	052	998
Chilliwack	CY	59	09	020	930	Coffin Point		59	19	017	996
Chilton Subdivision		59	55	021	996	Coglistiko River 29	IRI	59	41	835	952
Chimney Valley		59	41	012	950	Cokato		59	01	017	998
China Bar		59	09	014	997	Cokoqueneets SB 23		59	27	806	945
Chineside		59	15	034	933	Coldstream House		59	41	026	996
Chinook Cove		59	33	072	997	Coldstream	DM	59	37	010	918
Chinook Cove		59	33	887	998	Coldstream Ranch		59	37	010	918
Chinook Mobile Home Park		59	21	036	996	Coldwater 1	IRI	59	33	801	998
Choate		59	09	016	996	Coldwell Beach		59	15	046	933
Chopaka		59	07	805	999	Cole Bay 3	IRI	59	17	801	935
Chopaka 7 & 8	IRI	59	07	805	999	Colebank		59	41	021	952
Christian Valley		59	05	054	997	Colebrook		59	15	004	933
Christina		59	05	050	998	College Heights		59	53	023	970
Christina Lake		59	05	050	998	Colletville		59	33	006	998
Chu Chua		59	33	072	997	Colleymount		59	51	031	998
Chuchhraischin	IRI	59	33	810	999	Colquitz		59	17	021	935
Chuchhriaschin 5		59	33	810	999	Columbia Gardens		59	05	026	998
Chuchhriaschin 5A		59	33	810	999	Columbia Lake 3	IRI	59	01	804	999
Chuchuwayha 2	IRI	59	07	807	999	Columbia Lake Resort Trailer Park		59	01	046	997
Chum Creek 2	IRI	59	39	801	999	Columbia-Shuswap		59	39	023	997
Church House		59	24	054	997	Columbia-Shuswap A	RDA	59	39	011	998
Chute Lake		59	07	049	996	Columbia-Shuswap B	RDA	59	39	023	997
Cinema		59	41	021	952	Columbia-Shuswap C	RDA	59	39	037	996
Cinnabar Valley		59	21	010	938	Columbia-Shuswap D	RDA	59	39	039	996
Cisco		59	33	037	998	Columbia-Shuswap E	RDA	59	39	043	997
Clairmont		59	55	042	977	Columbia-Shuswap F	RDA	59	39	044	997
Clakamucus 2	IRI	59	23	804	999	Columbia-Shuswap Regional District		59	39	011	998
Clanwilliam		59	39	023	997	Columbia-Shuswap, Subd. A		59	39	011	998
Claoose 4		59	19	033	997	Columbia-Shuswap, Subd. B		59	39	023	997
Clapperton		59	33	037	998	Columbia-Shuswap, Subd. C		59	39	043	997
Claremont Subdivision		59	55	042	977	Columere Park		59	01	046	997
Clayhurst		59	55	040	997	Colvalli		59	01	019	997
Clayoquot		59	23	049	998	Colwood	CY	59	17	041	935
Cleagh Creek		59	43	027	999	Comer		59	41	010	950
Clearbrook		59	09	052	932	Comer Hill Trailer Park		59	41	010	950
Clearwater	DM	59	33	067	998	Comiaken		59	19	822	937
Clearwater Trailer Park		59	33	067	998	Commodore Heights		59	41	010	950
Clem Clem		59	19	822	937	Comox	T	59	26	005	943
Clemina East		59	33	070	999	Comox 1	IRI	59	26	801	943
Clemina West		59	33	070	999	Comox Valley		59	26	014	943
Clemretta		59	51	031	998	Comox Valley A	RDA	59	26	021	943
Cleveland Park		59	15	046	933	Comox Valley B (Lazo North)	RDA	59	26	022	943
Cliffside		59	19	046	996	Comox Valley C (Puntledge - Black Creek)	RDA	59	26	024	996
Clinton	VL	59	33	028	997	Comox Valley Regional District		59	26	022	943
Clode		59	01	017	998	Comox-Strathcona A		59	26	021	943

Tableau 8 Index des noms de localité et code de subdivision de recensement correspondant, selon la province et le territoire, 2011 (suite)

Nom de localité	Genre de SDR	PR	DR	SDR	RMR / AR / ZIM	Nom de localité	Genre de SDR	PR	DR	SDR	RMR / AR / ZIM
Colombie-Britannique (suite)						Cowichan Station		59	19	051	937
Comox-Strathcona B		59	26	022	943	Cowichan Valley		59	19	033	997
Comox-Strathcona C		59	26	024	996	Cowichan Valley A	RDA	59	19	043	996
Comox-Strathcona D		59	24	042	944	Cowichan Valley B	RDA	59	19	046	996
Comox-Strathcona G		59	24	048	996	Cowichan Valley C	RDA	59	19	049	996
Comox-Strathcona H		59	24	048	996	Cowichan Valley D	RDA	59	19	013	937
						Cowichan Valley E	RDA	59	19	051	937
Comox-Strathcona I		59	24	052	998	Cowichan Valley F	RDA	59	19	033	997
Comox-Strathcona J		59	24	054	997						
Comox-Strathcona K		59	26	021	943	Cowichan Valley G	RDA	59	19	015	997
Comox-Strathcona, Subd. A		59	24	054	997	Cowichan Valley H	RDA	59	19	017	996
Comox-Strathcona, Subd. B		59	24	042	944	Cowichan Valley I	RDA	59	19	035	997
						Cowichan Valley Regional District		59	19	033	997
Comox-Strathcona, Subd. C		59	26	024	996	Cowichan Valley, Subd. A		59	19	033	997
Comox-Strathcona, Subd. D		59	24	048	996						
Compton Island 6		59	43	037	997	Cowichan Valley, Subd. B		59	19	015	997
Connaught Heights		59	15	029	933	Cowichan Valley, Subd. C		59	19	046	996
Conrad		59	33	849	999	Cowichan Valley, Subd. D		59	19	051	937
						Coykendahl		59	03	058	998
Coombe		59	15	036	933	Cracroft		59	43	037	997
Coombs		59	21	032	996						
Coombs Trailer Park		59	21	032	996	Craigellachie		59	39	043	997
Cooper Creek		59	03	039	998	Craigs Trailer Court		59	01	037	997
Copper City		59	49	013	996	Cranberry		59	27	008	945
						Cranberry Junction		59	49	039	999
Copper Cove		59	39	044	997	Cranbrook	CY	59	01	022	905
Copper Creek		59	01	046	997						
Copper Creek		59	33	039	925	Cranbrook Trailer Court		59	01	035	905
Copper Mountain		59	07	055	997	Crawford Bay		59	03	010	997
Coquitlam	CY	59	15	034	933	Creekside		59	31	017	998
						Creekside Trailer Park		59	37	041	997
Coquitlam		59	15	039	933	Creighton Valley		59	37	022	997
Coquitlam 1	IRI	59	15	805	933						
Coquitlam 2	IRI	59	15	804	933	Crescent		59	15	004	933
Coral Beach		59	35	016	915	Crescent Bay		59	03	043	998
Corbin		59	01	006	998	Crescent Bay		59	03	060	998
						Crescent Beach		59	07	051	913
Cordova Bay		59	17	021	935	Crescent Beach		59	15	004	933
Cornwall Lodge Trailer Park		59	33	039	925						
Corra Linn		59	03	043	998	Crescent Spur		59	53	019	998
Cortes Bay		59	24	052	998	Crescent Valley		59	03	052	998
Corysaqua (Moricetown) 2	IRI	59	49	810	998	Crest-A-Way		59	07	028	998
						Creston	T	59	03	004	998
Coryville		59	51	017	998	Creston 1	IRI	59	03	807	998
Cottonwood		59	41	026	996						
Cottonwood Trailer Park		59	33	008	997	Creston Valley Mobile Park		59	03	017	998
Cotwood		59	41	026	996	Creston Wyndle Road		59	03	013	998
Couldwell Subdivision		59	41	026	996	Crestwood Subdivision		59	55	042	977
						Criss Creek		59	33	039	925
Country Lane Park		59	35	012	915	Crofton		59	19	008	937
Country Side Estates Trailer Court		59	39	032	920						
Courtenay		59	26	005	943	Crotteau Subdivision		59	41	026	996
Courtenay	CY	59	26	010	943	Croydon		59	53	019	998
Coutlee		59	33	008	997	Crysdale		59	53	046	996
						Cultus Lake		59	09	036	930
Cove Cliff		59	15	036	933	Cultus Lake Estates Mobile Home Park		59	09	036	930
Cowans Point		59	15	020	933						
Cowichan	IRI	59	19	822	937	Cumberland	VL	59	26	014	943
Cowichan 1		59	19	822	937	Cumshewa		59	47	032	997
Cowichan 9		59	19	822	937	Curzon		59	03	013	998
						Cypress Park		59	15	055	933
Cowichan Bay		59	19	013	937	Dadens		59	47	027	997
Cowichan Lake	IRI	59	19	812	999						

Tableau 8 Index des noms de localité et code de subdivision de recensement correspondant, selon la province et le territoire, 2011 (suite)

Nom de localité	Genre de SDR	PR	DR	SDR	RMR / AR / ZIM	Nom de localité	Genre de SDR	PR	DR	SDR	RMR / AR / ZIM
Colombie-Britannique (suite)						Dog Creek 2	IRI	59	41	807	950
Dallas		59	33	042	925	Dog Creek Road Area		59	41	012	950
Danskin		59	51	031	998	Dogpatch		59	29	028	997
D'Arcy		59	31	844	999	Dogwood Valley		59	09	016	996
Darfield		59	33	072	997	Doig River		59	55	804	999
Darrell Bay		59	31	006	934	Doig River 206	IRI	59	55	804	999
Dartmoor		59	15	034	933	Dokie		59	55	023	997
Dashwood		59	21	034	939	Dokie Siding		59	55	023	997
Davidson		59	53	038	970	Dokie-Wildmare		59	55	023	997
Davis Bay		59	29	024	997	Dokkie Subdivision		59	55	023	997
Dawson Creek	CY	59	55	014	975	Dolan Road Subdivision		59	39	037	996
Dawsons Landing		59	45	006	999	Dollarton		59	15	046	933
Days Ranch		59	49	038	998	Dolphin Beach		59	21	030	996
Day's Subdivision		59	39	011	998	Dolphin Beach Estates		59	21	030	996
De Courcy Island		59	21	014	997	Dolphin Island 1	IRI	59	47	807	997
Dead Point 5	IRI	59	43	807	999	Dome Creek		59	53	019	998
Deadtree Point		59	47	027	997	Donald		59	39	011	998
Deadwood		59	05	054	997	Donald Landing		59	51	028	998
Dease Lake		59	49	038	998	Donnelly Landing		59	29	018	997
Dease Lake 9		59	49	038	998	Don's Trailer Court		59	39	011	998
Dease Lake 9	IRI	59	49	845	999	Dorcas Point		59	21	030	996
Decker Lake		59	51	028	998	Doriston		59	29	022	997
Deep Bay		59	21	036	996	Dorreen		59	49	013	996
Deep Bay/Bowser		59	21	036	996	Dot		59	33	037	998
Deep Cove		59	15	046	933	Douglas		59	15	004	933
Deep Cove		59	17	005	935	Douglas 8	IRI	59	09	842	999
Deep Creek		59	39	039	996	Douglas Hill Estates		59	19	049	996
Deep Creek 2	IRI	59	41	805	996	Douglas Lake		59	33	008	997
Deer Park		59	03	058	998	Douglas Lake 3	IRI	59	33	802	998
Deerholme		59	19	051	937	Dove Creek		59	26	024	996
Defot		59	49	038	998	Downie		59	39	023	997
Deka Lake		59	41	017	998	Dragon		59	41	019	952
Deka Lake Subdivision		59	41	017	998	Drew Harbour		59	24	054	997
Del Oro Subdivision		59	33	060	996	Drewry		59	03	010	997
Delkatla		59	47	023	998	Driftwood Creek		59	51	051	998
Delta	DM	59	15	011	933	Dry Gulch		59	01	048	998
Demean		59	55	023	997	Drynoch		59	33	037	998
Denman Island		59	26	021	943	DuBose		59	49	020	999
Denman Island Trust Area		59	26	021	943	Duck Lake		59	35	016	915
Dentville		59	31	006	934	Duck Lake 7	IRI	59	35	801	915
Departure Bay		59	21	007	938	Duck Range		59	33	060	996
Deroche		59	09	062	996	Dufferin		59	33	042	925
Devine		59	31	017	998	Dugan Lake		59	41	014	996
Dewdney		59	09	062	996	Dunbar-Southlands		59	15	022	933
Dewdney-Alouette, Subd. A		59	09	060	996	Duncan		59	19	008	937
Dewey		59	53	048	970	Duncan	CY	59	19	012	937
Diamond		59	19	017	996	Duncan Bay		59	24	034	944
Dibble Subdivision		59	33	068	997	Duncan Lake 2	IRI	59	51	821	999
Digby Island		59	47	810	999	Duncanby Landing		59	45	006	999
Dodge Cove		59	47	016	999	Dundarave		59	15	055	933
Doe River		59	55	021	996	Dunkley		59	41	021	952
Dog Creek		59	51	019	997	Dunsmuir		59	21	036	996
Dog Creek 1	IRI	59	41	806	950	Dunster		59	53	019	998

Tableau 8 Index des noms de localité et code de subdivision de recensement correspondant, selon la province et le territoire, 2011 (suite)

Nom de localité	Genre de SDR	PR	DR	SDR	RMR / AR / ZIM	Nom de localité	Genre de SDR	PR	DR	SDR	RMR / AR / ZIM
Colombie-Britannique (suite)						Ehatis 11	IRI	59	24	836	999
Durieu		59	09	060	996	Ehatisaht		59	24	048	996
Dutch Creek Subdivision		59	01	046	997	Eholt		59	05	052	998
Dutch Lake		59	33	067	998	Ekins Point		59	29	028	997
Dutch Lake Resort		59	33	067	998	Ekwan		59	59	007	998
Dutch Lake Subdivision		59	33	067	998	Elephant Crossing		59	43	027	999
Dutch Lake Trailer Park		59	33	067	998	Eleven Mile Site		59	41	026	996
Dzitline Lee 9	IRI	59	51	814	999	Elgin		59	15	004	933
Eagle Bay		59	39	037	996	Ehlhateese 2	IRI	59	23	805	999
Eagle Bay Estates Subdivision		59	39	037	996	Elk Bay		59	24	048	996
Eagle Bluff		59	07	047	913	Elk Prairie		59	01	017	998
Eagle Creek		59	41	016	998	Elk Valley Trailer Court		59	01	006	998
Eagle Harbour		59	15	055	933	Elkford	DM	59	01	003	998
Eagle Heights		59	19	822	937	Elko		59	01	019	997
Eagle Ridge		59	15	034	933	Elkview		59	01	006	998
Eagle Rock Trailer Park		59	37	024	997	Elleh		59	59	007	998
Eagle Run		59	31	006	934	Ellison		59	35	012	915
Earls Cove		59	29	018	997	Ellsworth Trailer Camp		59	49	039	999
East Arrow Park		59	03	060	998	Elphinstone		59	29	026	997
East Gate		59	07	055	997	Encombe		59	51	017	998
East Gate		59	39	011	998	Endako		59	51	017	998
East Kelowna		59	35	010	915	Enderby	CY	59	37	033	997
East Kootenay		59	01	037	997	Enderby 2	IRI	59	37	802	997
East Kootenay A	RDA	59	01	017	998	Engen		59	51	019	997
East Kootenay B	RDA	59	01	019	997	Engineer		59	57	022	998
East Kootenay C	RDA	59	01	035	905	Englishman River North		59	21	034	939
East Kootenay E	RDA	59	01	037	997	Englishman River South		59	21	034	939
East Kootenay F	RDA	59	01	046	997	Enterprise		59	41	015	998
East Kootenay G	RDA	59	01	048	998	Erickson		59	03	013	998
East Kootenay, Regional District of		59	01	037	997	Erie		59	03	047	998
East Kootenay, Subd. A		59	01	046	997	Errington		59	21	032	996
East Kootenay, Subd. B		59	01	035	905	Esler		59	41	012	950
East Kootenay, Subd. C		59	01	017	998	Esler Subdivision		59	41	012	950
East Moberly Lake 169	IRI	59	55	801	998	Esowista 3	IRI	59	23	823	998
East Osoyoos		59	07	005	998	Esperanza		59	24	048	996
East Pine		59	55	023	997	Espinosa Inlet		59	24	833	999
East Popkum		59	09	034	996	Esquimalt	DM	59	17	040	935
East Saanich 2	IRI	59	17	803	935	Esquimalt		59	17	047	935
East Sooke		59	17	054	935	Esquimalt	IRI	59	17	811	935
East Wellington		59	21	016	938	Essondale		59	15	034	933
Eastbourne		59	29	028	997	Estevan Point		59	23	049	998
Eastburn		59	15	025	933	Est-Patrolas 4	IRI	59	19	820	999
Eastgate		59	07	055	997	Euchinico Creek 17	IRI	59	41	866	952
Echo Bay		59	43	037	997	Evelyn		59	51	051	998
Ecoole		59	23	047	998	Evergreen Acres		59	33	067	998
Eddontenajon		59	49	041	998	Evergreen Acres		59	55	040	997
Eddy		59	53	019	998	Evergreen Trailer Park		59	41	010	950
Edelweiss		59	39	011	998	Ewing		59	35	020	915
Edgewater		59	01	048	998	Exeter		59	41	005	998
Edgewood		59	03	060	998	Exlou		59	33	072	997
Edgewood Trailer Court		59	55	042	977	Exstew		59	49	013	996
Egmont		59	29	018	997	Extension		59	21	016	938
Egmont SB 26		59	29	018	997	Fair Harbour		59	24	048	996

Tableau 8 Index des noms de localité et code de subdivision de recensement correspondant, selon la province et le territoire, 2011 (suite)

Nom de localité	Genre de SDR	PR	DR	SDR	RMR / AR / ZIM	Nom de localité	Genre de SDR	PR	DR	SDR	RMR / AR / ZIM
Colombie-Britannique (suite)						Fording		59	01	003	998
Fairbridge		59	19	051	937	Foreman		59	53	048	970
Fairfield		59	09	020	930	Forest Grove		59	41	016	998
Fairfield		59	17	034	935	Forest Grove Trailer Park		59	37	041	997
Fairmont		59	01	046	997	Forest Hills		59	15	046	933
Fairmont Hot Springs		59	01	046	997	Forest Knolls		59	15	001	933
Fairview		59	07	028	998	Forest Lawn Trailer Court		59	55	042	977
Fairview		59	15	022	933	Forestdale		59	51	028	998
Fairview Subdivision		59	03	058	998	Forestglade Trailer Park		59	21	016	938
Fairwinds		59	21	030	996	Fort Babine		59	51	828	999
Falkland		59	39	039	996	Fort Fraser		59	51	017	998
Falls		59	55	023	997	Fort George (Shelley) 2	IRI	59	53	801	970
Falls Creek		59	33	037	998	Fort Langley		59	15	001	933
Fallsway		59	41	017	998	Fort Nelson		59	59	007	998
False Bay		59	27	020	997	Fort Nelson 2	IRI	59	59	806	998
Fanny Bay		59	24	054	997	Fort Nelson-Liard, Subd. A		59	59	007	998
Fanny Bay		59	26	021	943	Fort Rupert		59	43	023	998
Farmington		59	55	021	996	Fort Rupert 1	IRI	59	43	804	999
Farrell Creek		59	55	040	997	Fort St. James	DM	59	51	013	998
Farron		59	03	058	998	Fort St. John	CY	59	55	034	977
Faulder		59	07	051	913	Fort St. John Airport		59	55	042	977
Fauquier		59	03	060	998	Fort Steele		59	01	035	905
Federal Ranch		59	55	040	997	Fort Ware 1	IRI	59	55	807	999
Fellers Heights		59	55	021	996	Foss		59	55	023	997
Fenwick		59	01	035	905	Foster		59	53	019	998
Ferguson		59	39	023	997	Fosthall		59	03	060	998
Fern Ridge		59	15	001	933	Fountain		59	31	034	998
Ferndale		59	53	048	970	Fountain 1	IRI	59	31	816	997
Fernie	CY	59	01	012	998	Fountain 1B	IRI	59	31	842	999
Fernwood		59	17	027	997	Fountain 3	IRI	59	31	817	999
Field		59	39	011	998	Fountain 10	IRI	59	31	818	999
Fife		59	05	050	998	Fountain 11	IRI	59	31	819	999
Fifth Cabin		59	57	022	998	Fountain 12	IRI	59	31	820	999
Fill		59	33	032	997	Fountain Creek 8	IRI	59	31	822	999
Finmoore		59	51	019	997	Fountain Valley		59	31	816	997
Fintry		59	35	020	915	Fourth Cabin		59	57	022	998
Fireside		59	59	007	998	Fourways Trailer Park		59	19	013	937
Firvale		59	45	010	998	Fowler		59	49	041	998
Fishtrap 19	IRI	59	41	871	999	Fox Mountain		59	41	010	950
Fitzwilliam		59	53	019	998	Fox Mountain		59	41	014	996
Five Mile		59	39	023	997	Fraine		59	39	011	998
Five Mile Point 3	IRI	59	57	803	998	Frames		59	15	038	933
Flat Creek		59	39	011	998	Francis Peninsula		59	29	018	997
Flatrock		59	55	040	997	François Lake		59	51	031	998
Flats		59	33	067	998	Francois Lake 7	IRI	59	51	822	999
Fleetwood		59	15	004	933	Franklin Camp		59	23	047	998
Fleming		59	49	024	998	Franks 10		59	09	048	996
Floods		59	09	009	997	Fraser		59	03	041	998
Flying U		59	41	017	998	Fraser Heights		59	15	004	933
Fontas		59	59	007	998	Fraser Lake	VL	59	51	009	998
Fontas 1		59	59	007	998	Fraser Mills		59	15	034	933
Fontas 1	IRI	59	59	805	999	Fraser River Junction		59	15	004	933
Forde		59	39	011	998	Fraser Valley		59	09	048	996

Tableau 8 Index des noms de localité et code de subdivision de recensement correspondant, selon la province et le territoire, 2011 (suite)

Nom de localité	Genre de SDR	PR	DR	SDR	RMR / AR / ZIM	Nom de localité	Genre de SDR	PR	DR	SDR	RMR / AR / ZIM
Colombie-Britannique (suite)						Gang Ranch		59	41	041	997
Fraser Valley A	RDA	59	09	014	997	Ganges		59	17	027	997
Fraser Valley B	RDA	59	09	016	996	Garbitt		59	55	023	997
Fraser Valley C	RDA	59	09	048	996	Garden	IRI	59	41	884	999
Fraser Valley D	RDA	59	09	034	996	Garden 2		59	41	884	999
Fraser Valley E	RDA	59	09	036	930	Garden 2A		59	41	884	999
Fraser Valley F	RDA	59	09	060	996	Garden Bay		59	29	018	997
Fraser Valley G	RDA	59	09	062	996	Garden Village		59	15	025	933
Fraser Valley H		59	09	062	996	Gardner Lake Mobile Home Park		59	39	039	996
Fraser Valley Regional District		59	09	048	996	Garibaldi		59	31	021	996
Fraser Valley, Subd. A		59	09	016	996	Garibaldi Estates		59	31	006	934
Fraser Valley, Subd. B		59	09	036	930	Garibaldi Highlands		59	31	006	934
Fraser Valley, Subd. C		59	09	048	996	Garnet Rock Trailer Court		59	27	012	945
Fraser Valley, Subd. D		59	09	052	932	Garnet Valley		59	07	035	996
Fraser Valley, Subd. E		59	09	060	996	Garry Oaks		59	21	030	996
Fraser-Fort George		59	53	048	970	Gates		59	31	017	998
Fraser-Fort George A	RDA	59	53	038	970	Gateway		59	41	016	998
Fraser-Fort George C	RDA	59	53	042	970	Gateway/Bufalo Creek		59	41	016	998
Fraser-Fort George D	RDA	59	53	044	970	Gellatly		59	35	029	915
Fraser-Fort George E	RDA	59	53	046	996	Genelle		59	05	030	998
Fraser-Fort George F	RDA	59	53	048	970	Genoa Bay		59	19	008	937
Fraser-Fort George G	RDA	59	53	050	997	George River		59	24	054	997
Fraser-Fort George H	RDA	59	53	019	998	Georgetown Mills		59	47	809	997
Fraser-Fort George, Regional District of		59	53	048	970	Germansen Landing		59	51	015	998
Fraser-Fort George, Subd. A		59	53	050	997	Gerow Island		59	51	028	998
Fraser-Fort George, Subd. B		59	53	019	998	Gerrard		59	39	023	997
Fraserview		59	53	023	970	Gibbs		59	31	034	998
Frederick		59	33	039	925	Gibraltar		59	41	010	950
Freeport Trailer Park		59	51	028	998	Gibson Creek		59	03	056	998
French Creek		59	21	034	939	Gibsons	T	59	29	005	997
Fruitvale	VL	59	05	005	998	Gibsons		59	29	028	997
Fry Creek		59	03	039	998	Gifford		59	09	052	932
Fulford Harbour		59	17	027	997	Gillies Bay		59	27	018	997
Furry Creek		59	31	021	996	Gilpin		59	05	052	998
Gabriola		59	21	014	997	Gingolx		59	49	035	998
Gabriola Island		59	21	014	997	Giscome		59	53	048	970
Gabriola Island Trust Area part A		59	21	014	997	Gitanmaax 1	IRI	59	49	812	998
Gabriola Island Trust Area part B		59	21	016	938	Gitanyow		59	49	815	998
Gabriola Island Trust Area part C		59	21	010	938	Gitanyow 1	IRI	59	49	815	998
Galena		59	39	023	997	Gitlaxksiip		59	49	035	998
Galena Bay		59	39	023	997	Gitsegukla 1	IRI	59	49	814	998
Galiano		59	17	029	997	Gitwangak 1	IRI	59	49	816	998
Galiano Island 9	IRI	59	17	805	999	Gitwinksihlkw		59	49	035	998
Galiano Island Trust Area		59	17	029	997	Gitwinksihlkw 7		59	49	035	998
Gallagher Lake		59	07	028	998	Gitzault 24		59	49	039	999
Galloway		59	01	019	997	Glacier		59	39	011	998
Gambier Harbour		59	29	028	997	Glacier Gulch		59	51	051	998
Gambier Island		59	29	028	997	Glade		59	03	056	998
Gambier Island Trust Area part A		59	29	028	997	Gladwin		59	33	037	998
Gambier Island Trust Area part B		59	29	022	997	Gladwin Trailer Court		59	33	037	998
Gambier Island Trust Area part C		59	15	020	933	Gleam		59	55	040	997
Gambier Island Trust Area part D		59	29	024	997	Glen Fraser		59	31	034	998
Gambier Island Trust Area part E		59	29	026	997	Glen Lake		59	17	044	935

Tableau 8 Index des noms de localité et code de subdivision de recensement correspondant, selon la province et le territoire, 2011 (suite)

Nom de localité	Genre de SDR	PR	DR	SDR	RMR / AR / ZIM	Nom de localité	Genre de SDR	PR	DR	SDR	RMR / AR / ZIM
Colombie-Britannique (suite)						Grant Brook		59	53	019	998
Glen Valley		59	15	001	933	Grantham		59	26	022	943
Glen Vowell		59	49	028	998	Granthams Landing		59	29	028	997
Glenannan		59	51	017	998	Grasmere		59	01	019	997
Glendale		59	41	009	950	Grassy Plains		59	51	818	999
Gleneagles		59	15	055	933	Gravelle Ferry		59	41	026	996
Gleneden		59	39	032	920	Gray Creek		59	03	010	997
Glenemma		59	39	804	996	Great Central		59	23	035	940
Glen-Gla-Ouch 5		59	43	027	999	Great Central Lake		59	23	035	940
Glenlily		59	03	013	998	Greata		59	07	051	913
Glenmerry		59	05	014	998	Greater Vancouver		59	15	025	933
Glenmore		59	15	055	933	Greater Vancouver A	RDA	59	15	020	933
Glenogle		59	39	011	998	Greater Vancouver C		59	15	062	933
Glenora		59	19	051	937	Greater Vancouver, Subd. A		59	15	051	933
Glenora		59	49	041	998	Greeley		59	39	023	997
Glenrosa		59	35	029	915	Green Acres Trailer Park		59	03	058	998
Glentanna		59	51	051	998	Green Acres Trailer Park		59	39	043	997
Glimpse Lake		59	33	008	997	Green Bay Resort		59	01	035	905
Goat River		59	53	019	998	Green Cove		59	23	047	998
Goatfell		59	03	013	998	Green River		59	31	017	998
Gold Bridge		59	31	032	997	Greendale		59	09	020	930
Gold River	VL	59	24	025	997	Greenhills		59	01	003	998
Golden	T	59	39	007	998	Greening		59	41	021	952
Goldstream		59	17	044	935	Greenwood	CY	59	05	042	999
Good Hope		59	45	006	999	Greenwood Mobile Park		59	03	043	998
Good Hope Lake		59	57	022	998	Griffith		59	39	011	998
Good Hope Lake	S-É	59	57	804	999	Grindrod		59	37	041	997
Goodlow		59	55	040	997	Groundbirch		59	55	023	997
Goose Bay		59	45	006	999	Guhthe Tah 12	IRI	59	49	843	999
Gordon Head		59	17	021	935	Guildford		59	15	004	933
Gordon River		59	19	033	997	Gun Lake		59	31	032	997
Gordon River 2	IRI	59	17	815	999	Gutah		59	55	040	997
Gorge Harbour		59	24	052	998	Gwayasdums 1	IRI	59	43	808	999
Gosnell		59	33	070	999	Hagensborg		59	45	010	998
Gossen Creek		59	49	013	996	Hagensborg part A		59	45	012	998
Gossip Island		59	17	029	997	Hagensborg part B		59	45	010	998
Gowlland Harbour		59	24	054	997	Hagwilget		59	49	024	998
Graffunder Trailer Park		59	33	068	997	Hagwilget 1	IRI	59	49	811	998
Graham		59	41	015	998	Haig		59	09	009	997
Gramsons		59	31	017	998	Haina		59	47	027	997
Grand Forks	CY	59	05	032	998	Halalt 2	IRI	59	19	801	937
Grand Haven		59	55	042	977	Halfmoon Bay		59	29	022	997
Grand Haven/Clairmont		59	55	042	977	Halfway Graham Subdivision		59	55	040	997
Grand Rapids		59	51	015	998	Halfway Ranch		59	55	040	997
Grand Trunk		59	49	013	996	Halfway River 168	IRI	59	55	808	999
Granduc		59	49	032	999	Halhalaeden	IRI	59	33	813	999
Grandview		59	15	004	933	Halhalaeden 14		59	33	813	999
Grandview Bench		59	37	041	997	Halhalaeden 14A		59	33	813	999
Grandview-Woodlands		59	15	022	933	Hall		59	03	047	998
Granisle	VL	59	51	032	999	Halliday		59	49	013	996
Granite		59	03	041	998	Halyn Trailer Court		59	01	043	998
Granite Bay		59	24	054	997	Hamilton Creek 2	IRI	59	33	803	999
Granite Trailer Park		59	03	041	998	Hamilton Creek 7		59	33	008	997

Tableau 8 Index des noms de localité et code de subdivision de recensement correspondant, selon la province et le territoire, 2011 (suite)

Nom de localité	Genre de SDR	PR	DR	SDR	RMR / AR / ZIM	Nom de localité	Genre de SDR	PR	DR	SDR	RMR / AR / ZIM
Colombie-Britannique (suite)						Hicks		59	09	817	999
Hanbury		59	01	019	997	Hideway Trailer Court		59	39	019	998
Hanceville		59	41	041	997	High Bar 1	IRI	59	33	819	999
Haney		59	15	075	933	Highland Valley Subdivision		59	33	037	998
Hansard		59	53	048	970	Highlands	DM	59	17	049	935
Happy Valley		59	17	044	935	Hillbank		59	19	046	996
Happy Valley Trailer Park		59	33	039	925	Hillcrest		59	19	051	937
Harbour Chines		59	15	034	933	Hilliers		59	21	032	996
Harbour Village		59	15	034	933	Hills		59	03	052	998
Hardwicke Island		59	24	054	997	Hillside Mobile Home Park		59	33	060	996
Harmac		59	21	007	938	Hilltop Ranch		59	55	040	997
Harmer		59	01	017	998	Hippa		59	47	027	997
Harmony Heights Trailer Park		59	53	044	970	Hiusta Meadow		59	49	038	998
Harris 3	IRI	59	37	805	999	Hixon		59	53	046	996
Harrison Hot Springs	VL	59	09	027	930	Hkusam		59	24	048	996
Harrison Mills		59	09	048	996	Hodda		59	53	050	997
Harrogate		59	39	011	998	Holachten 8	IRI	59	09	879	996
Harrop		59	03	041	998	Holberg		59	43	027	999
Harrop/Procter		59	03	041	998	Holiday Family Trailer Park		59	37	803	918
Hart Highlands		59	53	023	970	Holmwood		59	33	060	996
Hartley Bay		59	47	021	999	Homalco 9	IRI	59	24	840	944
Harvey		59	53	019	998	Homestead Trailer Park		59	39	039	996
Harwood Island 2		59	27	010	996	Homfray Creek		59	27	010	996
Hasler Flat		59	55	023	997	Honeymoon Bay		59	19	033	997
Hasler Flats Subdivision		59	55	023	997	Honeymoon Bay/Mesachie Lake		59	19	033	997
Hastings-Sunrise		59	15	022	933	Honeymoon Creek		59	53	050	997
Hatzic		59	09	056	932	Hoodooos		59	01	046	997
Hatzic Island		59	09	062	996	Hope	DM	59	09	009	997
Hawkins Lake Subdivision		59	41	016	998	Hope Bay		59	17	029	997
Hawks		59	41	010	950	Hope Island 1	IRI	59	43	836	999
Haysport		59	47	016	999	Hopetown		59	43	037	997
Hayview Mobile Home		59	39	039	996	Hopetown 10A	IRI	59	43	809	999
Hayward		59	19	008	937	Hopington		59	15	001	933
Hayward Subdivision		59	55	023	997	Hopkins Landing		59	29	028	997
Hazelmere		59	15	004	933	Horlick Point		59	03	041	998
Hazelton	VL	59	49	022	997	Hornby Island Trust Area		59	26	021	943
Hazelton		59	49	028	998	Horse Creek		59	39	011	998
Headquarters		59	26	024	996	Horsefly		59	41	014	996
Headwaters Ranch		59	55	040	997	Horseshoe Bay		59	15	055	933
Health Bay		59	43	037	997	Hosmer		59	01	017	998
Hecate		59	24	048	996	Hosmer Trailer Park		59	01	017	998
Hector		59	39	011	998	Hospital Hill		59	31	006	934
Hedley		59	07	053	997	Hot Springs Cove		59	23	049	998
Heffley Creek		59	33	044	925	Houpsitas 6		59	24	048	996
Hells Gate		59	09	014	997	Houpsitas 6	IRI	59	24	806	998
Hemlock Valley		59	09	048	996	Houston	DM	59	51	034	998
Hendrix Lake		59	41	016	998	Houston Trailer Court		59	51	034	998
Henry And Ann Trailer Park		59	19	035	997	Howser		59	03	039	998
Heriot Bay		59	24	054	997	Huble		59	53	048	970
Hesquiat		59	23	806	999	Hudson Hope		59	55	025	997
Hesquiat 1	IRI	59	23	806	999	Hudson's Hope	DM	59	55	025	997
Heydon Bay		59	24	054	997	Hulatt		59	51	019	997
Hickethier Ranch		59	55	040	997	Hullcar		59	37	024	997

Tableau 8 Index des noms de localité et code de subdivision de recensement correspondant, selon la province et le territoire, 2011 (suite)

Nom de localité	Genre de SDR	PR	DR	SDR	RMR / AR / ZIM	Nom de localité	Genre de SDR	PR	DR	SDR	RMR / AR / ZIM
Colombie-Britannique (suite)						Jaffray Estates		59	01	019	997
Humpback Bay		59	47	021	999	Jaleslie		59	33	039	925
Hunaechin SB 11		59	29	803	998	James Bay		59	17	034	935
Huntingdon		59	09	052	932	Jayem		59	21	008	938
Huntington		59	51	051	998	Jean Baptiste 28	IRI	59	51	830	999
Hunts Inlet		59	47	021	999	Jedway		59	47	032	997
Hupel		59	37	041	997	Jellicoe		59	07	055	997
Huscroft		59	03	013	998	Jersey		59	03	047	998
Hustalen 1	IRI	59	39	802	999	Jervis Inlet		59	29	018	997
Hutchinson		59	19	049	996	Jesmond		59	33	032	997
Hutchison		59	53	042	970	Jim Smith Lake and Area		59	01	035	905
Hutton		59	53	048	970	Joeyaska 2	IRI	59	33	805	999
Hyacinthe Bay		59	24	054	997	Johnson		59	15	020	933
Hyde Creek		59	43	031	998	Johnson		59	41	014	996
Hydraulic		59	41	014	996	Johnson Heights		59	15	004	933
Hydro		59	15	001	933	Johnsons Landing		59	03	039	998
Hyland Post		59	57	022	998	Johny Sticks 2	IRI	59	41	811	950
Hyland Ranch		59	57	022	998	Jordan River		59	17	054	935
Idabel Lake		59	05	054	997	June Springs Estates		59	35	012	915
Illecillewaet		59	39	023	997	Jura		59	07	055	997
Imperial Ranchettes		59	41	017	998	Juskatla		59	47	030	998
Indian Rock		59	07	049	996	Kahmoose 4	IRI	59	09	819	999
Ingenika Mine		59	55	040	997	Kahntah		59	59	007	998
Ingenika Point	S-É	59	55	812	999	Kahntah 3		59	59	007	998
Inkahtsaph 6	IRI	59	09	805	999	Kahntah 3	IRI	59	59	809	999
Inkaneep		59	07	802	997	Kaisun		59	47	032	997
Inkitsaph		59	09	014	997	Kakawis		59	23	049	998
Inkluckcheen	IRI	59	33	833	999	Kalamalka		59	37	017	918
Inkluckcheen 21		59	33	833	999	Kaleden		59	07	047	913
Inkluckcheen 21B		59	33	833	999	Kaleva		59	43	037	997
Inklyuhkinatko 2	IRI	59	33	825	999	Kallum		59	49	013	996
Invermere	DM	59	01	039	998	Kamloops	CY	59	33	042	925
loco		59	15	043	933	Kamloops 1	IRI	59	33	880	925
Iracard		59	55	021	996	Kamloops Junction		59	33	880	925
Iron Bay		59	15	020	933	Kanaka Bar		59	33	037	998
Iron Mask Trailer Park		59	33	042	925	Kanaka Bar	IRI	59	33	882	999
Irvine		59	33	068	997	Kanaka Bar 1A		59	33	882	999
Irvines Landing		59	29	018	997	Kanaka Bar 2		59	33	882	999
Isaac (Gale Lake) 8		59	51	031	998	Karlukwees		59	43	037	997
Isidore's Ranch 4	IRI	59	01	802	905	Karlukwees 1		59	43	037	997
Iskut		59	49	041	998	Kaslo	VL	59	03	023	998
Iskut 6	IRI	59	49	832	999	Katit 1	IRI	59	45	803	999
Island Cache		59	53	023	970	Katz		59	09	016	996
Isle Pierre		59	53	042	970	Katzie 1	IRI	59	15	830	933
Ittatsoo 1	IRI	59	23	807	998	Katzie 2	IRI	59	15	813	933
Ivy Green Mobile Home Park		59	19	017	996	Keating		59	17	015	935
Jackfish Lake Subdivision		59	55	023	997	Keats Island		59	29	028	997
Jackman		59	53	019	998	Kedleston		59	37	021	918
Jackpine Flats		59	49	013	996	Keefers		59	09	014	997
Jackson Bay		59	24	054	997	Keekwillie Subdivision		59	33	060	996
Jacksons		59	49	041	998	Keekwillie Trailer Park		59	33	068	997
Jade City		59	57	022	998	Keeshan 9		59	23	047	998
Jaffray		59	01	019	997	Keithley Creek		59	41	014	996

Tableau 8 Index des noms de localité et code de subdivision de recensement correspondant, selon la province et le territoire, 2011 (suite)

Nom de localité	Genre de SDR	PR	DR	SDR	RMR / AR / ZIM	Nom de localité	Genre de SDR	PR	DR	SDR	RMR / AR / ZIM
Colombie-Britannique (suite)						Kitimat-Stikine B	RDA	59	49	028	998
Kelly Lake		59	33	032	997	Kitimat-Stikine C (Part 1)	RDA	59	49	013	996
Kelly Lake		59	55	021	996	Kitimat-Stikine C (Part 2)	RDA	59	49	020	999
Kelly Lake Road Estates		59	33	032	997						
Kelowna	CY	59	35	010	915	Kitimat-Stikine D	RDA	59	49	041	998
Kemano		59	49	020	999	Kitimat-Stikine E	RDA	59	49	018	965
						Kitimat-Stikine F	RDA	59	49	038	998
Kemano Beach		59	49	020	999	Kitimat-Stikine, Subd. A		59	49	041	998
Kendrick Camp		59	24	048	996	Kitimat-Stikine, Subd. B		59	49	028	998
Kennedy		59	15	004	933						
Kennedy		59	53	050	997	Kitimat-Stikine, Subd. C		59	49	013	996
Kensington-Cedar Cottage		59	15	022	933	Kitimat-Stikine, Subd. D		59	49	020	999
						Kitkatla		59	47	021	999
Kent	DM	59	09	032	930	Kitsault		59	49	039	999
Keremeos	VL	59	07	009	997	Kitseguecla		59	49	028	998
Kerr Creek		59	05	054	997						
Kerrisdale		59	15	022	933	Kitseelas		59	49	805	999
Kershaw Subdivision		59	33	067	998	Kitseelas 1	IRI	59	49	844	999
						Kitzilano		59	15	022	933
Kersley		59	41	019	952	Kitsumkalum		59	49	011	965
Kettle Valley		59	05	054	997	Kitsumkaylum 1	IRI	59	49	804	997
Khahanie Trailer Court		59	59	007	998						
Khenipsen		59	19	822	937	Kitty Coleman		59	26	024	996
Kia Ora Trailer Park		59	31	017	998	Kitwanga		59	49	816	998
						Kitzowit 20	IRI	59	33	823	999
Kicking Horse		59	39	011	998	Kiusta		59	47	027	997
Kidd		59	53	019	998	Klaalth SB 5		59	29	011	997
Kilbella Bay		59	45	006	999						
Kildala Arm		59	49	020	999	Klahkamich 17	IRI	59	33	829	999
Kildonan		59	23	047	998	Klahkowitz 5	IRI	59	33	830	999
						Klayekwim SB 6		59	29	022	997
Kilgard		59	09	052	932	Klayekwim SB 6A		59	29	022	997
Kilkerran		59	55	021	996	Klayekwim SB 7		59	29	022	997
Killarney		59	15	022	933						
Killiney Beach		59	35	020	915	Klayekwim SB 8		59	29	803	998
Kil-pah-las 3	IRI	59	19	808	937	Kleanza Creek Subdivision		59	49	013	996
						Kleecoot		59	23	035	940
Kimberley	CY	59	01	028	997	Kleena Kleene		59	41	039	998
Kimsquit		59	45	006	999	Kleetlekt 22	IRI	59	33	831	999
Kincolith 14		59	49	035	998						
Kingcome		59	43	813	999	Klehkoot 2	IRI	59	23	822	940
Kingcome Inlet		59	43	037	997	Kleindale		59	29	018	997
						Klermtu		59	49	802	997
Kingcome Inlet		59	43	813	999	Klickumcheen 18	IRI	59	33	832	999
Kingfisher		59	37	041	997	Kloklowuck 7	IRI	59	33	861	999
Kingsgate		59	03	013	998						
Kingsvale		59	33	012	997	Klua		59	59	007	998
Kinnaird		59	03	045	998	Kluachon Lake 1	IRI	59	49	830	999
						Kluskus 1	IRI	59	41	833	952
Kippase 2	IRI	59	43	815	999	Knockholt		59	51	053	999
Kiskatinaw		59	55	021	996	Knutsford		59	33	060	996
Kispiox		59	49	813	998						
Kispiox 1	IRI	59	49	813	998	Kobes		59	55	040	997
Kispiox Valley		59	49	028	998	Kokish		59	43	033	998
						Koksilah		59	19	822	937
Kissick		59	33	042	925	Komo		59	09	014	997
Kitamaat 2	IRI	59	49	803	997	Kootenay 1	IRI	59	01	803	997
Kitamaat Village		59	49	020	999						
Kitasoo 1	IRI	59	49	802	997	Kootenay Bay		59	03	010	997
Kitimat	DM	59	49	005	998	Kootenay Boundary		59	05	052	998
						Kootenay Boundary A	RDA	59	05	026	998
Kitimat-Stikine		59	49	039	999	Kootenay Boundary B	RDA	59	05	030	998
Kitimat-Stikine A	RDA	59	49	039	999	Kootenay Boundary C	RDA	59	05	050	998

Tableau 8 Index des noms de localité et code de subdivision de recensement correspondant, selon la province et le territoire, 2011 (suite)

Nom de localité	Genre de SDR	PR	DR	SDR	RMR / AR / ZIM	Nom de localité	Genre de SDR	PR	DR	SDR	RMR / AR / ZIM
Colombie-Britannique (suite)						Lambourn Trailer Park		59	19	013	937
Kootenay Boundary D	RDA	59	05	052	998	Lamming Mills		59	53	019	998
Kootenay Boundary E	RDA	59	05	054	997	Lang Bay		59	27	016	945
Kootenay Boundary, Subd. A		59	05	030	998	Langdale		59	29	028	997
Kootenay Boundary, Subd. B		59	05	054	997	Langford	CY	59	17	044	935
Kootenay Cove Mobile Village		59	03	041	998	Langley	DM	59	15	001	933
						Langley	CY	59	15	002	933
Kootenay Crossing		59	01	048	998	Langley 5	IRI	59	15	835	933
Kootenay Flats West		59	03	017	998						
Kootenay Landing		59	03	017	998	Langner Trailer Park		59	09	014	997
Kootenay-Boundary, Regional District of		59	05	054	997	Lantzville	DM	59	21	008	938
Kopchitchin 2	IRI	59	09	806	999	Larch Hill		59	37	041	997
Koster		59	33	032	997	Lardeau		59	03	039	998
Kowtain 17	IRI	59	31	802	934	Larkin		59	37	024	997
Kragmont		59	01	019	997						
Krestova		59	03	052	998	Larsons Landing		59	27	010	996
Kshish 4	IRI	59	49	805	999	Lasha		59	33	037	998
						Lasqueti Island Trust Area		59	27	020	997
Kuldo		59	51	053	999	Laurentian Belaire		59	15	034	933
Kulkayu (Hartley Bay) 4	IRI	59	47	806	997	Lauretta		59	39	023	997
Kulkayu 4		59	47	806	997						
Kulspai 6	IRI	59	49	807	965	Lavington		59	37	010	918
Kumcheen 1	IRI	59	33	834	999	Lawnhill		59	47	027	997
						Lax Kw'alaams		59	47	809	997
Kung		59	47	027	997	Lax Kw'alaams 1	IRI	59	47	809	997
Kuper Island 7	IRI	59	19	809	998	Laxgalts'ap		59	49	035	998
Kushya Creek 7		59	41	027	952						
Kuskonook		59	03	010	997	Lazo		59	26	005	943
Kuthlalth 3		59	09	016	996	Leancoil		59	39	011	998
						Lebahdo		59	03	052	998
Kuz Che 5		59	51	015	998	Lee Creek		59	39	044	997
Kwawkwawapilt 6	IRI	59	09	821	930	Leechtown		59	17	054	935
Kwinitsa		59	47	021	999						
Kye Bay		59	26	022	943	Lees Corner		59	41	041	997
Kyuquot		59	24	048	996	Legrand		59	53	019	998
						Lejac		59	51	017	998
Lac la Hache		59	41	015	998	Lemon Creek		59	03	052	998
Lac Le Jeune		59	33	039	925	Lemoray		59	55	023	997
Lachkalsap 9		59	49	035	998						
Ladner		59	15	011	933	Lempriere		59	33	070	999
Ladysmith	T	59	19	021	997	Leo Creek		59	51	015	998
						Leon Creek 2		59	33	032	997
Lafferty		59	05	050	998	Lexau Ranch		59	55	040	997
Laidlaw		59	09	016	996	Lexington Subdivision		59	41	014	996
Lakahahmen 11	IRI	59	09	880	996	Lezbye 6	IRI	59	41	876	999
Lake Buntzen		59	15	038	933	Liard River		59	59	007	998
Lake Country	DM	59	35	016	915	Liard River 3	IRI	59	57	814	999
						Liersch		59	53	050	997
Lake Cowichan	T	59	19	016	997	Lighthouse Point		59	17	029	997
Lake Cowichan		59	19	033	997						
Lake Errock		59	09	048	996	Likely		59	41	014	996
Lake Hill		59	17	021	935	Lillooet	DM	59	31	026	998
Lake Kathlyn		59	51	051	998	Lillooet 1	IRI	59	31	821	998
						Lily Lake		59	51	017	998
Lakelse		59	49	013	996	Lime		59	33	032	997
Lakelse Lake		59	49	013	996						
Lakeshore Highlands		59	07	047	913	Lindell		59	09	036	930
Laketon		59	49	038	998	Lindell Beach		59	09	036	930
Laketown 3	IRI	59	51	813	999	Lindeman		59	57	022	998
						Line Creek		59	01	017	998
Lakeview		59	35	029	915	Lions Bay	VL	59	15	065	933
Lakeview Heights		59	35	029	915						

Tableau 8 Index des noms de localité et code de subdivision de recensement correspondant, selon la province et le territoire, 2011 (suite)

Nom de localité	Genre de SDR	PR	DR	SDR	RMR / AR / ZIM	Nom de localité	Genre de SDR	PR	DR	SDR	RMR / AR / ZIM
Colombie-Britannique (suite)						Lytton 9A	IRI	59	33	841	999
Lismore Trailer Park		59	09	016	996	Lytton 9B	IRI	59	33	842	999
Lister		59	03	013	998	Lytton 27B		59	33	037	998
Little Acres Trailer Court		59	01	017	998	Mabel Lake		59	37	022	997
Little Fort		59	33	072	997	Macdonald		59	39	011	998
Little River		59	26	022	943	Mackenzie	DM	59	53	033	998
Little Springs	IRI	59	41	885	950	Mackin		59	41	010	950
Little Springs 8		59	41	885	950	MacNeill		59	31	034	998
Little Springs 18		59	41	885	950	Macoah 1	IRI	59	23	810	999
Liumchen Village Mobile Home Park		59	09	036	930	Madeira Park		59	29	018	997
Living Waters Trailer Park		59	33	039	925	Magic Lake Estates		59	17	029	997
Livingstone		59	15	001	933	Magna Bay		59	39	044	997
Lockeport		59	47	032	997	Magnum Mine		59	59	007	998
Lodge Pole Trailer Park		59	01	006	998	Mahatta River		59	43	027	999
Log Cabin		59	57	022	998	Mahmalilikullah 1		59	43	037	997
Logan Lake	DM	59	33	035	925	Mahood Falls		59	41	016	998
Lohbiee 3	IRI	59	41	808	999	Makinson		59	03	060	998
Lone Butte		59	41	017	998	Malachan 11	IRI	59	19	814	997
Lone Prairie		59	55	023	997	Malahat		59	19	043	996
Long Harbour		59	17	027	997	Malahat		59	19	046	996
Longbeach		59	03	041	998	Malahat 11	IRI	59	19	815	999
Longworth		59	53	048	970	Malakwa		59	39	043	997
Loon Lake		59	33	032	997	Malakwa Trailer Park		59	39	043	997
Loon Lake Subdivision		59	33	032	997	Malibu		59	29	018	997
Loos		59	53	019	998	Mammel Subdivision		59	41	014	996
Louis Creek		59	33	072	997	Manca Subdivision		59	21	010	938
Louis Creek 4	IRI	59	33	888	999	Manning		59	07	055	997
Louis Squinas Ranch 14	IRI	59	41	834	999	Manson Creek		59	51	015	998
Lower China Creek		59	05	030	998	Mansons Landing		59	24	052	998
Lower Hat Creek 2	IRI	59	33	836	999	Manson's Landing		59	24	052	998
Lower Lodge Pole Trailer Court		59	01	006	998	Mapes		59	51	019	997
Lower Nicola		59	33	008	997	Maple Bay		59	19	008	937
Lower Nicola Trailer Park		59	33	008	997	Maple Ridge	DM	59	15	075	933
Lower Post	S-É	59	57	813	998	Maplewood		59	15	046	933
Lower Similkameen 2	IRI	59	07	801	999	Mara		59	37	041	997
Lubin		59	53	019	998	Marble Canyon 3	IRI	59	33	872	999
Lucas		59	51	053	999	Marblehead		59	03	039	998
Lucerne		59	53	019	998	Margaret Bay		59	45	006	999
Lukseetsissum 9	IRI	59	09	810	999	Marguerite		59	41	010	950
Lulu 5		59	07	055	997	Marigold		59	17	021	935
Lumberton		59	01	035	905	Marilla		59	51	031	998
Lumby	VL	59	37	005	996	Marktosis		59	23	049	998
Lumby Junction		59	37	010	918	Marktosis 15	IRI	59	23	808	997
Lund		59	27	010	996	Marne		59	31	034	998
Lust Subdivision		59	41	019	952	Marpole		59	15	022	933
Luxor		59	01	048	998	Marron Valley		59	07	047	913
Luxton		59	17	044	935	Marsh Creek Area		59	05	026	998
Lyacksun 3		59	19	015	997	Marsh Subdivision		59	41	027	952
Lynnmour		59	15	046	933	Marshall School Junction		59	27	018	997
Lynx Creek		59	55	025	997	Martel		59	33	037	998
Lytton	VL	59	33	015	998	Marten Lake		59	51	017	998
Lytton 4A	IRI	59	33	839	999	Martin Prairie		59	33	060	996
Lytton 4E	IRI	59	33	840	999	Martin Valley		59	45	006	999

Tableau 8 Index des noms de localité et code de subdivision de recensement correspondant, selon la province et le territoire, 2011 (suite)

Nom de localité	Genre de SDR	PR	DR	SDR	RMR / AR / ZIM	Nom de localité	Genre de SDR	PR	DR	SDR	RMR / AR / ZIM
Colombie-Britannique (suite)						Meadowbrook Estates Trailer Park		59	35	801	915
Martinson		59	09	014	997	Meadows		59	03	047	998
Mary Hill		59	15	039	933	Meadows		59	57	022	998
Marysville		59	01	028	997	Meem Quam Leese		59	43	037	997
Mason Creek		59	55	040	997	Meldrum		59	41	010	950
Masset	VL	59	47	023	998	Meldrum Creek		59	41	041	997
Masset 1	IRI	59	47	803	998	Merritt	CY	59	33	006	998
Matilpi		59	24	054	997	Merton		59	53	050	997
Matsayno 5		59	24	054	997	Merville		59	26	024	996
Matsqui		59	09	052	932	Merville part A		59	26	024	996
Matsqui 4	IRI	59	15	825	933	Merville part B		59	26	024	996
Matsqui Main 2	IRI	59	09	878	932	Merville part C		59	26	022	943
Maurelle Island		59	24	054	997	Mesachie Lake		59	19	033	997
Maxan Lake 4		59	51	028	998	Messiter		59	33	070	999
Mayfair		59	15	034	933	Metchosin	DM	59	17	042	935
Mayne		59	17	029	997	Metlakatla		59	47	016	999
Mayne Island		59	17	029	997	Metrotown		59	15	025	933
Mayne Island 6		59	17	029	997	Meziadin Junction		59	49	039	999
Mayne Island Trust Area		59	17	029	997	Meziadin Subdivision		59	49	039	999
Mayook		59	01	035	905	Mica Creek		59	39	023	997
McAbee		59	33	037	998	Michel Gardens 36	IRI	59	41	879	999
McBride	VL	59	53	012	997	Middle River		59	51	015	998
McCabe		59	53	019	998	Middlegate		59	15	025	933
McCall		59	51	019	997	Midway	VL	59	05	037	998
McCalls Landing		59	29	018	997	Midway		59	05	054	997
McCartney's Flat 4	IRI	59	31	823	999	Mile 5 Alaska Highway		59	55	021	996
McConnel		59	03	013	998	Mile 16 (Hwy 97)		59	33	037	998
McCracken		59	33	042	925	Mile 19 Overhead		59	39	043	997
McCulloch		59	35	012	915	Mile 62 1/2		59	55	040	997
McDame		59	57	022	998	Mile 62.5/63		59	55	040	997
McDonalds Landing		59	51	031	998	Mile 108 Recreational Ranch		59	41	015	998
McGillivray		59	31	017	998	Mile 292 Subdivision Alaska Hwy		59	59	007	998
McGregor		59	53	048	970	Mile 293 Alaska Highway		59	59	007	998
McGuire		59	31	020	997	Mile 422 Alaska Highway		59	59	007	998
McKearney Ranch		59	55	040	997	Mill Bay		59	19	043	996
McKinley Landing		59	35	010	915	Mill Bay		59	49	035	998
McLean Ranch		59	55	040	997	Mill Bay		59	51	053	999
McLeese Lake		59	41	010	950	Miller Creek Subdivision		59	47	027	997
McLeod		59	49	028	998	Miller Subdivision		59	33	068	997
McLeod Lake		59	53	050	997	Millers Landing		59	15	062	933
McLeod Lake 1	IRI	59	53	802	998	Millstream		59	17	049	935
McLeod Lake 5		59	53	050	997	Milner		59	15	001	933
McLeod Subdivision		59	37	024	997	Milnes Landing		59	17	052	935
McLure		59	33	044	925	Minaty Bay		59	31	021	996
McMillan Island 6	IRI	59	15	816	933	Minstrel Island		59	43	037	997
McMurdo		59	39	011	998	Minto Landing		59	09	020	930
McMurphy		59	33	070	999	Miocene		59	41	014	996
McNab Creek		59	29	028	997	Miracle Beach		59	26	024	996
Meachen		59	01	037	997	Miracle Valley		59	09	060	996
Meadow Creek		59	03	039	998	Mirror Lake		59	03	039	998
Meadow Creek		59	39	044	997	Missezula Lake		59	07	055	997
Meadow Lake		59	33	032	997	Mission	DM	59	09	056	932
Meadowbrook		59	15	039	933	Mission 1	IRI	59	15	807	933

Tableau 8 Index des noms de localité et code de subdivision de recensement correspondant, selon la province et le territoire, 2011 (suite)

Nom de localité	Genre de SDR	PR	DR	SDR	RMR / AR / ZIM	Nom de localité	Genre de SDR	PR	DR	SDR	RMR / AR / ZIM
Colombie-Britannique (suite)						Mountain Station		59	03	015	998
Mission 5	IRI	59	31	833	999	Mountain View		59	55	042	977
Mission Hill		59	26	010	943	Mountain View Trailer Court		59	51	051	998
Mission Island 2		59	24	048	996	Mountainview Trailer Park		59	09	016	996
Mission Lands 17	IRI	59	51	849	999	Moyie		59	01	035	905
Mitchell Bay		59	43	037	997	Moyie Lake		59	01	035	905
Miworth		59	53	038	970	Moyie River		59	01	035	905
Moberly		59	39	011	998	Moyie Shore Estates		59	01	035	905
Moberly Lake		59	55	023	997	Mud Bay		59	15	004	933
Moffat		59	41	019	952	Mud Bay		59	26	021	943
Moha		59	31	034	998	Mud River		59	53	042	970
Monias		59	55	023	997	Mudge Island		59	21	014	997
Montague Harbour		59	17	029	997	Muncho Lake		59	59	007	998
Monte Creek		59	33	060	996	Munro		59	33	039	925
Monte Lake		59	33	060	996	Munroe		59	33	037	998
Montzambert Wynd		59	15	020	933	Murrayville		59	15	001	933
Montney		59	55	040	997	Musgrave Landing		59	17	027	997
Montrose	VL	59	05	009	998	Muskwa		59	59	007	998
Moose Heights		59	41	021	952	Musqueam 2	IRI	59	15	803	933
Mooyah Bay		59	24	048	996	Musqueam 4	IRI	59	15	810	933
Moran		59	31	034	998	Myra		59	35	012	915
Moresby Camp		59	47	032	997	Myrtle Point		59	27	012	945
Morey		59	53	019	998	Nadu		59	47	027	997
Morgan Subdivision		59	51	053	999	Nahmint		59	23	047	998
Moricetown		59	49	819	999	Nahun		59	35	020	915
Moricetown 1	IRI	59	49	817	998	Nak'azdli (Necoslie 1)	IRI	59	51	803	998
Morrissey		59	01	017	998	Nakusp	VL	59	03	050	998
Mound Road Subdivision		59	33	032	997	Nakusp		59	03	060	998
Mount Baldy		59	05	054	997	Nalos Landing		59	45	006	999
Mount Currie		59	31	017	998	Namu		59	45	006	999
Mount Currie	IRI	59	31	843	998	Nanaimo	CY	59	21	007	938
Mount Currie 1		59	31	843	998	Nanaimo		59	21	030	996
Mount Currie 2		59	31	843	998	Nanaimo A	RDA	59	21	010	938
Mount Currie 6		59	31	843	998	Nanaimo B	RDA	59	21	014	997
Mount Currie 8		59	31	843	998	Nanaimo C	RDA	59	21	016	938
Mount Currie 10		59	31	843	998	Nanaimo D		59	21	016	938
Mount Gardner		59	15	062	933	Nanaimo E	RDA	59	21	030	996
Mount Lehman		59	09	052	932	Nanaimo F	RDA	59	21	032	996
Mount Pleasant		59	15	022	933	Nanaimo G	RDA	59	21	034	939
Mount Robson		59	53	019	998	Nanaimo H	RDA	59	21	036	996
Mount View Trailer Court		59	33	068	997	Nanaimo River	IRI	59	21	807	938
Mount Waddington		59	43	037	997	Nanaimo River 2		59	21	807	938
Mount Waddington A	RDA	59	43	037	997	Nanaimo River 3		59	21	807	938
Mount Waddington B	RDA	59	43	027	999	Nanaimo River 4		59	21	807	938
Mount Waddington C	RDA	59	43	031	998	Nanaimo Town 1	IRI	59	21	804	938
Mount Waddington D	RDA	59	43	033	998	Nanaimo, Regional District of		59	21	032	996
Mount Waddington, Regional District of		59	43	037	997	Nanaimo, Subd. A		59	21	016	938
Mount Waddington, Subd. A		59	43	037	997	Nanaimo, Subd. B		59	21	034	939
Mount Waddington, Subd. B		59	43	031	998	Nanoose	IRI	59	21	805	938
Mount Washington		59	26	024	996	Nanoose Bay		59	21	030	996
Mountain Peak Trailer Court		59	39	011	998	Naramata		59	07	049	996
Mountain Shadow Trailer Court		59	01	017	998	Narcosli Creek		59	41	027	952
Mountain Shadows Trailer Court		59	39	011	998	Nasookin Road Subdivision		59	03	043	998

Tableau 8 Index des noms de localité et code de subdivision de recensement correspondant, selon la province et le territoire, 2011 (suite)

Nom de localité	Genre de SDR	PR	DR	SDR	RMR / AR / ZIM	Nom de localité	Genre de SDR	PR	DR	SDR	RMR / AR / ZIM
Colombie-Britannique (suite)						Nicola		59	33	008	997
Nass Camp		59	49	035	998	Nicola Lake 1	IRI	59	33	806	997
Natal		59	01	017	998	Nicola Mameet 1	IRI	59	33	807	997
Nautley (Fort Fraser) 1	IRI	59	51	802	999	Nicomen		59	09	062	996
Nazco 20	IRI	59	41	837	952	Nicomen 1	IRI	59	33	851	999
Nazko		59	41	027	952	Nig		59	55	040	997
Necait 6	IRI	59	31	826	999	Nimpkish		59	43	033	998
Nechako		59	49	005	998	Nimpkish Heights		59	43	031	998
Nechako		59	53	042	970	Nimpo Lake		59	41	039	998
Nedoats 11	IRI	59	51	846	999	Ninety Five Mile House		59	41	015	998
Needles		59	03	060	998	Ninety Four Mile House		59	41	015	998
Needley		59	59	007	998	Ninety Seven Mile House		59	41	015	998
Nekalliston 2	IRI	59	33	886	999	Ninety Three Mile House		59	41	015	998
Nekliptum 1	IRI	59	33	896	999	Ninstints		59	47	032	997
Nelson	CY	59	03	015	998	Nisga'a	NL	59	49	035	998
Nelson Forks		59	59	007	998	Niteal		59	59	007	998
Nelson Island		59	29	018	997	Nkaih 10	IRI	59	33	870	999
Nelway		59	03	047	998	Nohomeen 23	IRI	59	33	852	999
Nemaiah Valley		59	41	039	998	Nooaitch 10	IRI	59	33	808	998
Nemiah Valley		59	41	039	998	Nootka		59	24	048	996
Nequatque	IRI	59	31	844	999	Noralee		59	51	031	998
Nequatque 1		59	31	844	999	Norgate		59	15	046	933
Nequatque 2		59	31	017	998	Norlake		59	41	009	950
Nequatque 3A		59	31	844	999	North Bay 5	IRI	59	39	803	999
Nesikep 6	IRI	59	31	827	999	North Bend		59	09	014	997
Neskonlith	IRI	59	33	838	997	North Bonaparte		59	33	032	997
Neskonlith 1 (Neskainlith 1)		59	33	838	997	North Bulkley		59	51	053	999
Neskonlith 2		59	33	838	997	North Campbell River		59	24	034	944
Nesters		59	31	020	997	North Cowichan	DM	59	19	008	937
Nesuch 3	IRI	59	31	812	999	North Delta		59	15	011	933
New Aiyansh		59	49	035	998	North Galiano		59	17	029	997
New Aiyansh 1		59	49	035	998	North Kamloops		59	33	042	925
New Barkerville		59	41	026	996	North Lakeside		59	41	014	996
New Brighton		59	29	028	997	North Lonsdale		59	15	051	933
New Clew		59	47	032	997	North Nechako		59	53	023	970
New Denver	VL	59	03	032	998	North Okanagan		59	37	022	997
New Hazelton	DM	59	49	024	998	North Okanagan B	RDA	59	37	017	918
New Remo		59	49	013	996	North Okanagan C	RDA	59	37	021	918
New Settlement		59	03	056	998	North Okanagan D	RDA	59	37	022	997
New Songhees 1A	IRI	59	17	812	935	North Okanagan E	RDA	59	37	023	997
New Westminster	CY	59	15	029	933	North Okanagan F	RDA	59	37	041	997
Newcastle		59	21	007	938	North Okanagan, Regional District of		59	37	022	997
Newgate		59	01	019	997	North Okanagan, Subd. A		59	37	041	997
Newlands		59	53	048	970	North Okanagan, Subd. B		59	37	023	997
Newton		59	15	004	933	North Oyster/Yellow Point		59	19	017	996
Niagara		59	05	052	998	North Pender Island		59	17	029	997
Nichol		59	53	038	970	North Pender Island Trust Area		59	17	029	997
Nichols		59	53	023	970	North Pine		59	55	040	997
Nichols Mobile Homes		59	35	029	915	North Poplar		59	09	052	932
Nicholson		59	39	011	998	North Saanich	DM	59	17	005	935
Nickel Palm 4	IRI	59	33	848	999	North Star		59	01	028	997
Nickeyeah 25	IRI	59	33	850	999	North Star		59	01	035	905
Nicks Island		59	03	017	998	North Tacla Lake	IRI	59	51	848	999

Tableau 8 Index des noms de localité et code de subdivision de recensement correspondant, selon la province et le territoire, 2011 (suite)

Nom de localité	Genre de SDR	PR	DR	SDR	RMR / AR / ZIM	Nom de localité	Genre de SDR	PR	DR	SDR	RMR / AR / ZIM
Colombie-Britannique (suite)						Okanagan-Similkameen, Regional District of		59	07	053	997
North Tacla Lake 7		59	51	848	999	Okanagan-Similkameen, Subd. A		59	07	051	913
North Tacla Lake 7A		59	51	848	999	Okanagan-Similkameen, Subd. B		59	07	053	997
North Thompson 1	IRI	59	33	887	998						
North Vancouver	DM	59	15	046	933						
North Vancouver	CY	59	15	051	933	Okanagan-Similkameen, Subd. C		59	07	055	997
						O'Keefe		59	37	801	918
Northern Rockies	RGM	59	59	007	998	Olalla		59	07	053	997
Northern Rockies A		59	59	007	998	Old Bella Bella		59	45	006	999
Northern Rockies B		59	59	007	998	Old Fort		59	51	053	999
Northern Rockies Regional District		59	59	007	998						
Northfield		59	21	007	938	Old Fort		59	55	042	977
						Old Fort Nelson		59	59	007	998
Northridge		59	31	006	934	Old Hogem		59	51	015	998
Norton		59	09	052	932	Old Massett		59	47	803	998
Notch Hill		59	39	037	996	Old Remo		59	49	013	996
Nourse Subdivision		59	51	028	998						
Nuchatl 1		59	24	048	996	Old Town		59	01	035	905
						Oliver	T	59	07	014	997
Nuchatl 2		59	24	048	996	Oliver's Landing		59	31	021	996
Nuchatlitz		59	24	048	996	Olson		59	01	017	998
Nukko Lake		59	53	038	970	Omineca 1	IRI	59	51	819	999
Nulki		59	51	019	997						
Numukamis 1	IRI	59	23	809	999	One Forty One Mile House		59	41	014	996
						One Hundred Mile House	DM	59	41	005	998
Nursery		59	05	052	998	Onward		59	41	012	950
Nuuautin 2	IRI	59	33	853	998	Oona River		59	47	021	999
Oak Bay	DM	59	17	030	935	Ootischenia		59	03	045	998
Oak Hills		59	33	042	925						
Oakridge		59	15	022	933	Ootischenia		59	03	058	998
						Ootischenia Flats		59	03	058	998
Oalthkyim SB 4		59	29	022	997	Ootsa Lake		59	51	031	998
Oasis		59	05	030	998	Openit 27		59	23	049	998
Oasis Trailer Court		59	39	039	996	Opitsat		59	23	049	998
Ocean Falls		59	45	006	999						
Ocean Grove		59	24	042	944	Opitsat 1	IRI	59	23	813	998
						Oregon Jack Creek 5	IRI	59	33	846	999
Ocean Park		59	15	004	933	Osborn		59	55	040	997
Oclucje 7	IRI	59	24	833	999	Osborn Bay		59	19	008	937
O'Dell		59	53	050	997	Osland		59	47	021	999
Oetco Flats		59	55	023	997						
Ogden		59	31	032	997	Osoyoos	T	59	07	005	998
						Osoyoos		59	07	022	998
Ohamil 1	IRI	59	09	807	999	Osoyoos 1	IRI	59	07	802	997
Okanagan (Part) 1	IRI	59	37	801	918	Osprey Lake		59	07	055	997
Okanagan (Part) 1	IRI	59	39	804	996	Othello		59	09	016	996
Okanagan Centre		59	35	016	915						
Okanagan Falls		59	07	047	913	Otter Bay		59	17	029	997
						Ottetail		59	39	011	998
Okanagan Landing		59	37	014	918	Otway		59	53	023	970
Okanagan Mission		59	35	010	915	Oweekeno		59	45	803	999
Okanagan Terrace Trailer Park		59	37	014	918	Owen Bay		59	24	054	997
Okanagan-Similkameen		59	07	053	997						
Okanagan-Similkameen A	RDA	59	07	022	998	Owl Creek		59	31	017	998
						Oxford Heights		59	15	039	933
Okanagan-Similkameen B	RDA	59	07	026	997	Oyama		59	35	016	915
Okanagan-Similkameen C	RDA	59	07	028	998	Oyster Bay 12	IRI	59	19	816	999
Okanagan-Similkameen D	RDA	59	07	047	913	Oyster River		59	26	024	996
Okanagan-Similkameen E	RDA	59	07	049	996						
Okanagan-Similkameen F	RDA	59	07	051	913	Pacheena 1		59	17	056	997
						Pacific		59	49	013	996
Okanagan-Similkameen G	RDA	59	07	053	997	Pahas 3		59	43	037	997
Okanagan-Similkameen H	RDA	59	07	055	997	Paldi		59	19	033	997
						Palling 1	IRI	59	51	820	999

Tableau 8 Index des noms de localité et code de subdivision de recensement correspondant, selon la province et le territoire, 2011 (suite)

Nom de localité	Genre de SDR	PR	DR	SDR	RMR / AR / ZIM	Nom de localité	Genre de SDR	PR	DR	SDR	RMR / AR / ZIM
Colombie-Britannique (suite)						Pemberton Meadows		59	31	017	998
Palling 1A		59	51	820	999	Pemynoos 9	IRI	59	33	857	999
Palliser		59	39	011	998	Pender Island		59	17	029	997
Palmer		59	17	047	935	Pendleton Bay		59	51	028	998
Panorama		59	01	046	997	Pennington		59	57	022	998
Panorama Ridge		59	15	004	933	Penny		59	53	048	970
Panorama Subdivision		59	01	046	997	Penticton	CY	59	07	041	913
Panorama Trailer Court		59	41	012	950	Penticton		59	07	047	913
Papyum 27	IRI	59	33	855	999	Penticton 1	IRI	59	07	803	913
Papyum 27A		59	33	037	998	Pentledge 2	IRI	59	26	802	999
Paqulh	IRI	59	09	852	999	Peq-Paq 22	IRI	59	33	837	999
Paradise Point		59	39	037	996	Perow		59	51	053	999
Paradise Valley		59	27	012	945	Perrys		59	03	052	998
Paradise Valley		59	31	006	934	Peters 1	IRI	59	09	843	999
Paradise Valley Trailer Court		59	27	012	945	Peterson		59	53	019	998
Park Royal		59	15	055	933	Phelan		59	47	007	955
Park Siding		59	05	026	998	Phillips Arm		59	24	054	997
Parkdale Gardens		59	15	011	933	Phoenix		59	05	052	998
Parkland		59	55	021	996	Piers Island		59	17	029	997
Parksville	CY	59	21	018	939	Pilot Bay		59	03	010	997
Parksville		59	21	023	939	Pinantan Lake		59	33	044	925
Parkville Trailer Park		59	21	018	939	Pinchi		59	51	805	999
Parsnip 5		59	53	050	997	Pinchi Lake		59	51	015	998
Parson		59	39	011	998	Pine Hills Mobile Home Park		59	35	018	915
Pashilqa 2	IRI	59	31	828	999	Pine Springs		59	03	047	998
Paska Island 3	IRI	59	33	854	999	Pine Trailer Court		59	01	035	905
Pasley Island		59	29	028	997	Pine Valley		59	41	010	950
Pass Creek		59	03	056	998	Pine Valley		59	55	023	997
Passmore		59	03	052	998	Pinecrest Mobile Home Park		59	35	016	915
Paterson		59	05	030	998	Pinegrove		59	41	026	996
Paul Lake		59	33	044	925	Pinegrove Trailer Park		59	33	068	997
Paul's Basin 2	IRI	59	33	809	999	Pineridge Estates		59	03	039	998
Paulson		59	05	050	998	Pinesul		59	55	023	997
Pavey		59	57	022	998	Pinetree		59	27	016	945
Pavilion		59	31	034	998	Pineview		59	53	044	970
Pavilion		59	31	829	999	Pineview		59	55	042	977
Pavilion 1	IRI	59	31	829	999	Pinewood Subdivision		59	07	055	997
Pavillon Lake		59	31	034	998	Pink Mountain		59	55	040	997
Paxton Valley		59	33	060	996	Pioneer Mine		59	31	032	997
Paykulkum SB 14		59	29	803	998	Pioneer Subdivision		59	41	014	996
Peace River		59	55	023	997	Pitman		59	49	013	996
Peace River B	RDA	59	55	040	997	Pitquah		59	33	037	998
Peace River C	RDA	59	55	042	977	Pitt Meadows	CY	59	15	070	933
Peace River D	RDA	59	55	021	996	Pixie Beach		59	35	016	915
Peace River E	RDA	59	55	023	997	Playmor Junction		59	03	052	998
Peace River Regional District		59	55	040	997	Pleasant Camp		59	57	022	998
Peace River, Subd. B		59	55	040	997	Pleasantside		59	15	043	933
Peace River, Subd. C		59	55	023	997	Plumper Harbour		59	24	048	996
Peachland	DM	59	35	018	915	Point Holmes		59	26	022	943
Pebble Beach		59	27	012	945	Poison Creek 17A	IRI	59	51	844	999
Peejay		59	55	040	997	Polley		59	31	026	998
Pemberton	VL	59	31	012	998	Ponderosa Trailer Park		59	03	058	998
Pemberton Heights		59	15	046	933	Pope Landing		59	29	018	997

Tableau 8 Index des noms de localité et code de subdivision de recensement correspondant, selon la province et le territoire, 2011 (suite)

Nom de localité	Genre de SDR	PR	DR	SDR	RMR / AR / ZIM	Nom de localité	Genre de SDR	PR	DR	SDR	RMR / AR / ZIM
Colombie-Britannique (suite)						Pressy Lake		59	33	032	997
Popkum		59	09	034	996	Priest's Valley 6	IRI	59	37	803	918
Popkum 1	IRI	59	09	844	999	Prince George	CY	59	53	023	970
Poplar Creek		59	03	039	998	Prince Rupert	CY	59	47	012	955
Poplar Grove		59	07	041	913	Princeton	T	59	07	024	997
Porcher Island		59	47	021	999	Pritchard		59	33	060	996
Porpoise Bay		59	29	028	997	Pritchard Mobile Subdivision		59	33	044	925
Port Alberni	CY	59	23	008	940	Procter		59	03	041	998
Port Albion		59	23	049	998	Progress		59	55	023	997
Port Alice	VL	59	43	017	998	Promontory		59	09	020	930
Port Clements	VL	59	47	030	998	Prophet River		59	59	007	998
Port Coquitlam	CY	59	15	039	933	Prophet River		59	59	810	999
Port Douglas		59	09	048	996	Prophet River 4	IRI	59	59	810	999
Port Edward	DM	59	47	007	955	Prospect Lake		59	17	021	935
Port Essington		59	47	021	999	Puckatholetchin 11	IRI	59	09	808	999
Port Guichon		59	15	011	933	Punchaw		59	53	042	970
Port Hammond		59	15	001	933	Puntledge		59	26	024	996
Port Hammond - Haney		59	15	075	933	Puntzi Lake 2	IRI	59	41	838	999
Port Hardy	DM	59	43	023	998	Purden Lake		59	53	048	970
Port Kells		59	15	004	933	Pyramid		59	33	070	999
Port Mann		59	15	004	933	Q'alatku7em	IRI	59	09	875	999
Port McNeill	T	59	43	012	998	Quaaout 1	IRI	59	39	805	997
Port Moody	CY	59	15	043	933	Quadra Loop		59	24	054	997
Port Neville		59	24	054	997	Quaee 7	IRI	59	43	813	999
Port Renfrew		59	17	056	997	Qualicum	IRI	59	21	806	999
Port Simpson 1		59	47	809	997	Qualicum Bay		59	21	036	996
Port Washington		59	17	029	997	Qualicum Beach	T	59	21	023	939
Porteau		59	31	021	996	Quamichan		59	19	822	937
Porteous		59	01	035	905	Quathiaski Cove		59	24	054	997
Porter Landing		59	49	038	998	Quatsino		59	43	031	998
Portier Pass 5	IRI	59	19	817	999	Quatsino Subdivision 18	IRI	59	43	816	999
Porto Rico		59	03	047	998	Quattishe 1		59	43	031	998
Poser		59	53	019	998	Quaw		59	53	038	970
Postill		59	35	010	915	Queen Charlotte	VL	59	47	026	999
Potter		59	41	017	998	Queen Charlotte, Village of		59	47	026	999
Pouce Coupe	VL	59	55	005	996	Queens Bay		59	03	041	998
Poupore		59	05	030	998	Queens Cove		59	24	048	996
Powell River	CY	59	27	008	945	Queens Park		59	15	029	933
Powell River		59	27	016	945	Queensborough		59	15	011	933
Powell River A	RDA	59	27	010	996	Quesnel	CY	59	41	013	952
Powell River B	RDA	59	27	012	945	Quesnel		59	41	019	952
Powell River C	RDA	59	27	016	945	Quesnel 1	IRI	59	41	809	952
Powell River D	RDA	59	27	018	997	Quesnel Canyon		59	41	026	996
Powell River E	RDA	59	27	020	997	Quesnel Forks		59	41	014	996
Powell River Regional District		59	27	010	996	Quesnel View		59	41	027	952
Powell River, Subd. A		59	27	010	996	Quick		59	51	051	998
Powers Addition		59	33	042	925	Quilchena		59	33	008	997
Prairie Valley		59	07	035	996	Quinsam		59	24	034	944
Prairiedale		59	51	019	997	Quinsam 12	IRI	59	24	812	944
Pratt		59	15	004	933	Race Point		59	24	048	996
Premier		59	49	032	999	Radium		59	01	048	998
Premier Lake		59	01	037	997	Radium Hot Springs	VL	59	01	040	998
Prespatou		59	55	040	997	Radium Hot Springs		59	01	048	998

Tableau 8 Index des noms de localité et code de subdivision de recensement correspondant, selon la province et le territoire, 2011 (suite)

Nom de localité	Genre de SDR	PR	DR	SDR	RMR / AR / ZIM	Nom de localité	Genre de SDR	PR	DR	SDR	RMR / AR / ZIM
Colombie-Britannique (suite)						Roberts Creek		59	29	024	997
Raft River		59	33	067	998	Robin Creek		59	51	051	998
Rail Lake		59	41	015	998	Robson		59	03	058	998
Rainbow Trailer Court		59	51	051	998	Robson West		59	03	058	998
Rainy Hollow		59	57	022	998	Robson/Raspberry		59	03	058	998
Ranch Park Trailer Park		59	35	012	915	Roche Lake Resort		59	33	060	996
Ranchero		59	39	039	996	Rock Bay		59	24	048	996
Raspberry		59	03	056	998	Rock Creek		59	05	054	997
Raush Valley		59	53	019	998	Rockyview		59	01	022	905
Rawlison		59	15	001	933	Roe Lake		59	41	017	998
Rayleigh		59	33	042	925	Rogers		59	39	011	998
Read Island		59	24	054	997	Rogers Pass		59	39	011	998
Reclaim		59	09	052	932	Rolla		59	55	021	996
Red Bluff		59	41	019	952	Rolling Hills Park		59	37	014	918
Red Mountain		59	05	023	998	Roosville		59	01	801	999
Red Pass		59	53	019	998	Rose Harbour		59	47	032	997
Red Rock		59	53	044	970	Rose Lake		59	51	028	998
Red Rose		59	49	028	998	Rose Prairie		59	55	040	997
Redgrave		59	39	011	998	Rosebery		59	03	052	998
Redroofs		59	29	022	997	Rosedale		59	09	020	930
Redstone		59	41	039	998	Rosen Lake Trailer Court		59	01	019	997
Redstone Flat 1	IRI	59	41	839	998	Ross Peak		59	39	011	998
Refuge Cove		59	24	054	997	Ross Spur		59	03	047	998
Refuge Cove 6	IRI	59	23	824	999	Rosland	CY	59	05	023	998
Reid Lake		59	53	038	970	Rosswood		59	49	013	996
Remac		59	03	047	998	Rough Bay		59	43	037	997
Remo		59	49	013	996	Round Lake		59	51	051	998
Renata		59	03	058	998	Round Prairie		59	01	003	998
Rendez-Vous Island		59	24	054	997	Roy		59	24	054	997
Renfrew-Collingwood		59	15	022	933	Royal Oak		59	17	021	935
Rennie Subdivision		59	26	024	996	Royston		59	26	021	943
Retallack		59	03	039	998	Ruault Road Subdivision		59	01	046	997
Retaskit		59	31	034	998	Ruby Creek		59	09	016	996
Revelstoke	CY	59	39	019	998	Ruby Creek 2		59	09	016	996
Rhone		59	05	054	997	Rumble Beach		59	43	017	998
Rich Bar		59	41	019	952	Rupert		59	57	022	998
Richmond	CY	59	15	015	933	Rushmere		59	01	046	997
Rider		59	53	019	998	Ruskin		59	15	075	933
Ridgedale		59	09	052	932	Rutland		59	35	010	915
Ridley		59	47	012	955	Ryan		59	03	013	998
Riley		59	01	035	905	Ryder Lake		59	09	020	930
Riley Park		59	15	022	933	Rykerts		59	03	013	998
Riondel		59	03	010	997	Ryter's Trailer Court		59	39	011	998
Riske Creek		59	41	041	997	S1/2 Tsimpsean 2	IRI	59	47	810	999
Ritchie		59	49	013	996	Saaiyouck 6		59	24	054	997
Riva Ridge Trailer Park		59	07	803	913	Saanich	DM	59	17	021	935
River Bend Trailer Court		59	39	019	998	Saanichton		59	17	015	935
River Jordan		59	17	054	935	Sachsa 4	IRI	59	23	814	999
Rivers Inlet		59	45	006	999	Sachteen	IRI	59	09	883	999
Rivershore		59	33	044	925	Sachteen 2		59	09	883	999
Riverside		59	09	052	932	Sachteen 2A		59	09	883	999
Riverside Trailer Court		59	03	047	998	Saddle Rock		59	09	809	999
Rivervale		59	05	014	998	Saddle Rock 9	IRI	59	09	809	999

Tableau 8 Index des noms de localité et code de subdivision de recensement correspondant, selon la province et le territoire, 2011 (suite)

Nom de localité	Genre de SDR	PR	DR	SDR	RMR / AR / ZIM	Nom de localité	Genre de SDR	PR	DR	SDR	RMR / AR / ZIM
Colombie-Britannique (suite)						Schelawat 1	IRI	59	09	838	930
Sahali		59	33	042	925	Schemenauer Subdivision		59	41	026	996
Sahara Heights		59	23	008	940	Schkam 2	IRI	59	09	812	997
Sahhalkum 4	IRI	59	33	884	925	Scotch Creek		59	39	044	997
Sahtlam		59	19	051	937	Scotch Creek 4	IRI	59	39	807	999
Sallahus SB 20		59	29	018	997	Scotia Bay		59	57	022	998
Sallahus SB 20A		59	29	018	997	Scott Cove		59	43	037	997
Salmo	VL	59	03	011	998	Scotties Trailer Park		59	03	017	998
Salmo		59	03	047	998	Scotty Creek		59	35	012	915
Salmon Arm	CY	59	39	032	920	Scowitz 1	IRI	59	09	833	930
Salmon Arm		59	39	811	920	Seabird Island	IRI	59	09	832	930
Salmon River 1	IRI	59	39	806	999	Seabird Mobile Home Park		59	21	010	938
Salmon River Meadow 7	IRI	59	41	862	999	Seafair		59	15	015	933
Saloon		59	57	022	998	Seaford		59	24	052	998
Saltair		59	19	015	997	Seah 5	IRI	59	33	858	999
Saltery Bay		59	27	016	945	Seaichem 16	IRI	59	31	806	934
Saltspring Island Trust Area part A		59	17	027	997	Seal Bay Subdivision		59	26	010	943
Saltspring Island Trust Area part B		59	17	029	997	Seaside Park		59	29	028	997
Saltspring Island Trust Area part C		59	19	013	937	Seaspunkut 4	IRI	59	51	806	999
Saltspring Island Trust Area part D		59	19	049	996	Sechelt	DM	59	29	011	997
Saltspring Island Trust Area part E		59	19	043	996	Sechelt (Part)	IGD	59	27	806	945
Saltspring Island Trust Area part F		59	17	054	935	Sechelt (Part)	IGD	59	29	803	998
Saltspring Island Trust Area part G		59	17	044	935	Sechelt SB 2		59	29	022	997
Saltspring Island Trust Area part H		59	17	049	935	Secret Cove		59	29	022	997
Salvus		59	49	013	996	Seddall		59	33	830	999
Samahquam 1		59	09	048	996	Seeney		59	39	011	998
San Josef		59	43	027	999	Sekaletan SB 21		59	29	018	997
Sanca		59	03	010	997	Sekaletan SB 21A		59	29	018	997
Sanderson Site		59	41	013	952	Selma Park		59	29	011	997
Sandon		59	03	052	998	Semiahmoo	IRI	59	15	801	933
Sandspit		59	47	032	997	Semlin		59	33	037	998
Sandwick		59	26	010	943	Sentinel Hill		59	15	055	933
Sandy Beach Resort		59	37	803	918	Septimus		59	55	023	997
Sandy Cove		59	15	055	933	Seton		59	31	034	998
Sandy Harry 4	IRI	59	41	868	950	Seton Lake 5	IRI	59	31	824	999
Sandy Point		59	39	811	920	Seton Lake 5A		59	31	034	998
Sandyville		59	43	037	997	Seton Portage		59	31	034	998
Sapperton		59	15	004	933	Seven Mile Corner		59	55	021	996
Saratoga Beach		59	26	024	996	Sevenoaks		59	17	021	935
Saratoga-Miracle Beach		59	26	024	996	Seventy Mile House		59	33	032	997
Sardis		59	09	020	930	Sewall		59	47	027	997
Sarita		59	23	047	998	Sewell Inlet		59	47	032	997
Saseenos		59	17	052	935	Seymour Arm		59	39	044	997
Saturna		59	17	029	997	Seymour Creek 2	IRI	59	15	811	933
Saturna Island		59	17	029	997	Seymour Heights		59	15	046	933
Saturna Island Trust Area		59	17	029	997	Seymour Inlet		59	43	037	997
Saughanaught SB 22		59	29	803	998	Seymour Lake		59	51	051	998
Savarie Subdivision		59	01	017	998	Seymour Landing		59	15	062	933
Savory		59	51	017	998	Seymour Meadows 19	IRI	59	41	843	999
Sawquamain SB 19A		59	29	018	997	Shackan 11	IRI	59	33	859	999
Sayward	VL	59	24	039	997	Shady Valley		59	53	023	970
Sayward		59	24	048	996	Shaha Estates		59	07	047	913
Schaltuuch 27		59	29	028	997	Shalalth		59	31	831	998

Tableau 8 Index des noms de localité et code de subdivision de recensement correspondant, selon la province et le territoire, 2011 (suite)

Nom de localité	Genre de SDR	PR	DR	SDR	RMR / AR / ZIM	Nom de localité	Genre de SDR	PR	DR	SDR	RMR / AR / ZIM
Colombie-Britannique (suite)						Silverdale		59	09	052	932
Shames		59	49	013	996	Silverhill		59	09	056	932
Shannon Bay		59	47	027	997	Silverton	VL	59	03	027	999
Shannon Creek SB 28		59	29	803	998	Simoom Sound		59	43	037	997
Shannon Trailer Park		59	03	043	998	Simpson Ranch		59	55	040	997
Sharpe Lake		59	33	032	997	Sinclair Mills		59	53	048	970
Shaughnessy		59	15	022	933	Sinkut River		59	51	019	997
Shawl Bay		59	43	037	997	Sion		59	05	052	998
Shawnaire Resort		59	19	046	996	Sirdar		59	03	017	998
Shawnigan		59	19	046	996	Siska Flat	IRI	59	33	849	999
Shawnigan Lake		59	19	046	996	Siska Flat 3		59	33	849	999
Shawnigan Lake Mobile Home Park		59	19	046	996	Siska Flat 5A		59	33	037	998
Shawniken 4B	IRI	59	33	895	999	Siska Flat 5B		59	33	037	998
Shearer Dale		59	55	021	996	Siska Flat 8		59	33	849	999
Shearwater		59	45	006	999	Six Mile		59	03	043	998
Shell Beach		59	19	017	996	Six Mile Point		59	39	043	997
Shelley		59	53	048	970	Skawahlook 1	IRI	59	09	814	999
Shelter Bay		59	39	023	997	Skedans		59	47	032	997
Shelter Point		59	24	042	944	Skeena		59	47	016	999
Shepherds Inn		59	55	040	997	Skeena Crossing		59	49	814	998
Sheraton		59	51	028	998	Skeena-Queen Charlotte		59	47	027	997
Shere		59	53	019	998	Skeena-Queen Charlotte A	RDA	59	47	016	999
Sheridan Lake		59	41	017	998	Skeena-Queen Charlotte C	RDA	59	47	021	999
Sheslay		59	57	022	998	Skeena-Queen Charlotte D	RDA	59	47	027	997
Shingle Creek		59	07	051	913	Skeena-Queen Charlotte E	RDA	59	47	032	997
Shingle Point 4	IRI	59	19	811	999	Skeena-Queen Charlotte F		59	47	026	999
Shirley		59	17	054	935	Skeena-Queen Charlotte Regional District		59	47	027	997
Sho-ook 5		59	09	014	997	Skeena-Queen Charlotte, Subd. A		59	47	021	999
Shops		59	15	004	933	Skeena-Queen Charlotte, Subd. B		59	47	027	997
Shoreacres		59	03	056	998	Skeetchestn	IRI	59	33	817	997
Shoreholme		59	03	060	998	Skidegate		59	47	804	998
Shorewood San Parreil		59	21	018	939	Skidegate 1	IRI	59	47	804	998
Shulus		59	33	807	997	Skidegate Landing		59	47	026	999
Shushartie		59	43	027	999	Skins Lake 16A	IRI	59	51	823	999
Shuswap	IRI	59	01	806	998	Skins Lake 16B	IRI	59	51	824	999
Shuswap		59	33	060	996	Skooks Landing		59	59	007	998
Shuswap Falls		59	37	022	997	Skookumchuck		59	01	037	997
Shuswap Lake Estates		59	39	037	996	Skookumchuck		59	09	048	996
Shutty Bench		59	03	039	998	Skookumchuck 4	IRI	59	09	845	999
Sicamous	DM	59	39	045	997	Skookumchuck SB 27		59	29	803	998
Sidley		59	05	054	997	Skoonka		59	33	037	998
Sidney	T	59	17	010	935	Skowkale	IRI	59	09	884	930
Sikanni		59	55	040	997	Skowkale 10		59	09	884	930
Sikanni Chief		59	55	040	997	Skowkale 11		59	09	884	930
Sik-e-dakh 2	IRI	59	49	818	998	Skuppah 2A	IRI	59	33	824	999
Silica		59	05	030	998	Skuppah 4	IRI	59	33	865	999
Silver Creek		59	09	009	997	Skwah 4	IRI	59	09	824	930
Silver Creek		59	39	039	996	Skwahla 2	IRI	59	09	849	930
Silver Lake		59	55	040	997	Skwali 3	IRI	59	09	825	930
Silver River		59	09	048	996	Skwawkweehm SB 17		59	29	803	998
Silver Star		59	37	021	918	Skway 5	IRI	59	09	826	930
Silver Star Trailer Park		59	03	041	998	Skwayaynope 26	IRI	59	33	866	999
Silver Valley		59	15	075	933	Skweahm 10	IRI	59	09	881	996

Tableau 8 Index des noms de localité et code de subdivision de recensement correspondant, selon la province et le territoire, 2011 (suite)

Nom de localité	Genre de SDR	PR	DR	SDR	RMR / AR / ZIM	Nom de localité	Genre de SDR	PR	DR	SDR	RMR / AR / ZIM
Colombie-Britannique (suite)						South Wellington part A		59	21	010	938
Slaterville		59	01	035	905	South Wellington part B		59	21	016	938
Slayathlum SB 16		59	29	018	997	Southarm		59	15	015	933
Sleepy Hollow Road Trailer Park		59	09	036	930	Southbank		59	51	031	998
Slesse Park		59	09	036	930	Sowchea 3	IRI	59	51	804	999
Sliammon		59	27	802	996	Soyandostar 2		59	51	015	998
Sliammon 1	IRI	59	27	802	996	Spallumcheen	DM	59	37	024	997
Slocan	VL	59	03	019	999	Sparwood	DM	59	01	006	998
Slocan Park		59	03	052	998	Spatsum		59	33	037	998
Slosh 1	IRI	59	31	831	998	Spatsum 11		59	33	037	998
Slosh 1A		59	31	034	998	Spectacle Lake Mobile Home Park		59	19	043	996
Smeshalin SB 18		59	29	018	997	Spences Bridge		59	33	037	998
Smith River		59	59	007	998	Spences Bridge	IRI	59	33	881	999
Smithers		59	51	038	998	Spences Bridge 4		59	33	881	999
Smithers	T	59	51	043	998	Spences Bridge 4C		59	33	881	999
Smithers Landing		59	51	053	999	Sperling		59	15	001	933
Snake 5		59	59	007	998	Speyum 3	IRI	59	09	815	999
Snake River		59	59	007	998	Spicer		59	53	019	998
Snow Peak Trailer Court		59	01	017	998	Spillimacheen		59	01	048	998
Snug Cove		59	15	062	933	Spintlum Flat 3	IRI	59	33	868	999
Snyder		59	55	040	997	Springfield Ranch		59	41	010	950
Soames Point		59	29	028	997	Springhouse		59	41	012	950
Sockeye		59	47	007	955	Sproat Lake		59	23	035	940
Soda Creek 1	IRI	59	41	810	950	Sproat Trailer Park		59	23	035	940
Sointula		59	43	037	997	Sproatt		59	31	020	997
Solly		59	23	037	940	Sproule Creek		59	03	043	998
Solsqua		59	39	043	997	Spur Valley Subdivision		59	01	048	998
Somenos		59	19	008	937	Spuzzum		59	09	016	996
Sonora Island		59	24	054	997	Spuzzum 1	IRI	59	09	816	999
Sooke	DM	59	17	052	935	Squaam 2	IRI	59	33	889	999
Soowahlie 14	IRI	59	09	827	930	Squaam Bay		59	33	072	997
Sorrento		59	39	037	996	Squamish	DM	59	31	006	934
South Bentinck		59	45	006	999	Squamish Dock Station		59	31	006	934
South Canoe		59	39	032	920	Squamish-Lillooet		59	31	017	998
South Dawson		59	55	021	996	Squamish-Lillooet A	RDA	59	31	032	997
South Fort George		59	53	023	970	Squamish-Lillooet B	RDA	59	31	034	998
South Hazelton		59	49	028	998	Squamish-Lillooet C	RDA	59	31	017	998
South Lakeside		59	41	009	950	Squamish-Lillooet D	RDA	59	31	021	996
South Lakeside		59	41	012	950	Squamish-Lillooet Regional District		59	31	017	998
South Lakeside (Williams Lake)		59	41	009	950	Squamish-Lillooet, Subd. A		59	31	034	998
South Pender Harbour		59	29	018	997	Squamish-Lillooet, Subd. B		59	31	017	998
South Pender Island		59	17	029	997	Squaw-hay-one 11	IRI	59	19	802	937
South Pender Island Trust Area		59	17	029	997	Squawkum Creek 3	IRI	59	09	882	999
South Poplar		59	09	052	932	Squeah		59	09	016	996
South Saanich 1	IRI	59	17	804	935	Squiaala	IRI	59	09	885	930
South Shalalth		59	31	034	998	Squiaala 7		59	09	885	930
South Slocan		59	03	052	998	Squiaala 8		59	09	885	930
South Slope		59	15	025	933	Squilax		59	39	805	997
South Sumas		59	09	020	930	Squinas 2	IRI	59	41	840	998
South Surrey		59	15	004	933	Squirrel Cove		59	24	052	998
South Taylor		59	55	021	996	Squirrel Cove 8	IRI	59	24	818	999
South Thormanby Island		59	29	022	997	St. Andrews		59	07	047	913
South Wellington		59	21	010	938	St. Eugene Mission		59	01	035	905

Tableau 8 Index des noms de localité et code de subdivision de recensement correspondant, selon la province et le territoire, 2011 (suite)

Nom de localité	Genre de SDR	PR	DR	SDR	RMR / AR / ZIM	Nom de localité	Genre de SDR	PR	DR	SDR	RMR / AR / ZIM
Colombie-Britannique (suite)						Stump Lake		59	33	008	997
St. Ives		59	39	044	997	Sturdies Bay		59	17	029	997
St. Joseph Mission		59	41	014	996	Suahbin SB 19		59	29	803	998
St. Mary Lake		59	53	048	970	Sugarcane		59	41	812	997
St. Vincent Bay		59	27	016	945	Sullivan		59	15	004	933
Staiyahanny 8		59	33	037	998	Sullivan Bay		59	43	037	997
Stanley		59	41	026	996	Sullivan Heights		59	15	025	933
Star Subdivision		59	41	021	952	Summerland	DM	59	07	035	996
Starks		59	21	007	938	Summit Lake		59	03	052	998
Stave Falls		59	09	056	932	Summit Lake		59	53	050	997
Stawamus 24	IRI	59	31	807	934	Summit Lake		59	59	007	998
Steamboat		59	59	007	998	Sun Peaks		59	33	045	925
Steelhead		59	09	056	932	Sun Peaks Mountain	VL	59	33	045	925
Stellako		59	51	807	999	Sun Valley		59	15	034	933
Stellaquo (Stella) 1	IRI	59	51	807	999	Sunbury		59	15	011	933
Stepping Stones Estates		59	37	024	997	Suncrest		59	15	025	933
Steveston		59	15	015	933	Sundance		59	55	023	997
Stewardson Inlet		59	23	049	998	Sundance Subdivision		59	39	043	997
Stewart	DM	59	49	032	999	Sundance Subdivision		59	55	023	997
Stikine		59	49	041	998	Sundayman's Meadow 3	IRI	59	41	864	952
Stikine		59	57	022	998	Sunningdale		59	05	014	998
Stikine Region	RDA	59	57	022	998	Sunny Dale		59	26	010	943
Stikine, Subd. A		59	49	038	998	Sunnybrae		59	39	037	996
Still Creek		59	15	022	933	Sunnyside		59	15	004	933
Stillwater		59	27	016	945	Sunnyside		59	51	810	998
Stillwater		59	33	068	997	Sunnyside Trailer Court		59	03	043	998
Stockett		59	21	016	938	Sunnyview Trailer Court		59	33	012	997
Stone 1	IRI	59	41	841	999	Sunrise Valley		59	55	023	997
Stoner		59	53	044	970	Sunset		59	15	022	933
Stones Bay		59	51	015	998	Sunset Beach		59	15	055	933
Stoney Creek		59	39	011	998	Sunset Beach		59	21	008	938
Stony Creek 1	IRI	59	51	809	999	Sunset Prairie		59	55	023	997
Stories Beach		59	24	042	944	Sunset Trailer Park		59	33	068	997
Stout		59	09	016	996	Sunshine		59	15	046	933
Strachan Creek		59	15	020	933	Sunshine Bay		59	03	041	998
Straiton		59	09	052	932	Sunshine Coast		59	29	022	997
Strathcona		59	15	022	933	Sunshine Coast A	RDA	59	29	018	997
Strathcona		59	24	048	996	Sunshine Coast B	RDA	59	29	022	997
Strathcona A	RDA	59	24	048	996	Sunshine Coast D	RDA	59	29	024	997
Strathcona B	RDA	59	24	052	998	Sunshine Coast E	RDA	59	29	026	997
Strathcona C	RDA	59	24	054	997	Sunshine Coast F	RDA	59	29	028	997
Strathcona D (Oyster Bay - Buttle Lake)	RDA	59	24	042	944	Sunshine Coast Regional District		59	29	018	997
Strathcona Lodge		59	19	046	996	Sunshine Coast Trailer Court		59	29	026	997
Strathcona Regional District		59	24	048	996	Sunshine Coast, Subd. A		59	29	018	997
Strawberry Hill		59	15	004	933	Sunshine Hills		59	15	011	933
Strawberry Vale		59	17	021	935	Sunshine Valley		59	09	016	996
Streatham		59	51	031	998	Sunshine Valley		59	33	067	998
Stryen 9	IRI	59	33	873	999	Suquash		59	43	031	998
Stuart Bay 6		59	23	049	998	Surge Narrows		59	24	054	997
Stuart Island		59	24	054	997	Surprise		59	57	022	998
Stuart River		59	51	015	998	Surrey	CY	59	15	004	933
Stuie		59	45	010	998	Swahliseah 14		59	09	016	996
Stullawheets 8	IRI	59	09	841	999	Swan Lake 3	IRI	59	41	872	950

Tableau 8 Index des noms de localité et code de subdivision de recensement correspondant, selon la province et le territoire, 2011 (suite)

Nom de localité	Genre de SDR	PR	DR	SDR	RMR / AR / ZIM	Nom de localité	Genre de SDR	PR	DR	SDR	RMR / AR / ZIM
Colombie-Britannique (suite)						Tatton		59	41	015	998
Swansea		59	01	035	905	Taverna		59	53	019	998
Swansea Point		59	39	043	997	Taylor	DM	59	55	030	977
Swartz Bay		59	17	005	935	Tchahchelaithtenuum SB 10		59	29	803	998
Swaycalse SB 3		59	29	803	998	Tchesinkut Lake		59	51	031	998
Swaywelat SB 12		59	29	018	997	Teakerne Arm		59	24	054	997
Swaywelat SB 12A		59	29	018	997	Teko		59	55	023	997
Sweetsbridge		59	39	039	996	Telachick		59	53	042	970
Sweetwater		59	55	021	996	Telegraph Cove		59	43	033	998
Swift		59	31	021	996	Telegraph Creek		59	49	041	998
Swiftwater		59	53	019	998	Telegraph Creek	IRI	59	49	847	999
Switsemalph	IRI	59	39	811	920	Telegraph Creek 6		59	49	847	999
Switsemalph 3	IRI	59	39	808	920	Telegraph Creek 6A		59	49	847	999
Switsemalph 6		59	39	811	920	Telkwa	VL	59	51	038	998
Switsemalph 7		59	39	811	920	Telkwa		59	51	051	998
Ta Ta Creek		59	01	037	997	Telkwa Trailer Park		59	51	051	998
Tabor		59	53	044	970	Ten Mile Lake		59	41	021	952
Tabor Lake		59	53	044	970	Terrace	CY	59	49	011	965
Tache 1	IRI	59	51	810	998	Terrace		59	49	018	965
Tacheeda		59	53	050	997	Tête Jaune		59	53	019	998
Tacla Lake (Ferry Landing) 9	IRI	59	51	811	999	Tête Jaune Cache		59	53	019	998
Tadinlay 15	IRI	59	51	845	999	Theik 2	IRI	59	19	818	937
Taft		59	39	043	997	Theodosia Arm		59	27	010	996
Taghum		59	03	041	998	Thetis Island		59	19	015	997
Taghum		59	03	043	998	Thetis Island Trust Area part A		59	19	015	997
Taghum Hill		59	03	041	998	Thetis Island Trust Area part B		59	19	017	996
Tahltan		59	49	038	998	Thomas Point 5	IRI	59	43	817	999
Tahltan 1		59	49	038	998	Thomas Squinas Ranch 2A	IRI	59	41	845	999
Tahltan 1	IRI	59	49	846	999	Thompson		59	15	015	933
Tahsis	VL	59	24	030	997	Thompson		59	33	851	999
Takla Landing		59	51	848	999	Thompson River Estates		59	33	037	998
Taku		59	57	022	998	Thompson Sound		59	43	037	997
Takysie Lake		59	51	031	998	Thompson-Nicola		59	33	044	925
Tall Timbers Trailer Park		59	19	051	937	Thompson-Nicola A (Wells Gray Country)	RDA	59	33	068	997
Talltheo		59	45	014	999	Thompson-Nicola B (Thompson Headwaters)	RDA	59	33	070	999
Tamarack		59	55	040	997	Thompson-Nicola E (Bonaparte Plateau)	RDA	59	33	032	997
Tamarisk		59	31	020	997	Thompson-Nicola I (Blue Sky Country)	RDA	59	33	037	998
Tanakut 4	IRI	59	41	831	999	Thompson-Nicola J (Copper Desert Country)	RDA	59	33	039	925
Tantalus Acres		59	31	021	996	Thompson-Nicola L	RDA	59	33	060	996
Tanu		59	47	032	997	Thompson-Nicola M	RDA	59	33	008	997
Tappen		59	39	037	996	Thompson-Nicola N	RDA	59	33	012	997
Tappen		59	39	803	999	Thompson-Nicola O (Lower North Thompson)	RDA	59	33	072	997
Tarrys		59	03	056	998	Thompson-Nicola P (Rivers and the Peaks)	RDA	59	33	044	925
Tasu		59	47	032	997	Thompson-Nicola Regional District		59	33	039	925
Tatalrose		59	51	031	998	Thompson-Nicola, Subd. A		59	33	068	997
Tatelkus Lake 28	IRI	59	41	865	952	Thompson-Nicola, Subd. B		59	33	039	925
Tatla Lake		59	41	039	998	Thompson-Nicola, Subd. C		59	33	008	997
Tatla West 11	IRI	59	51	825	999	Thompson-Nicola, Subd. D		59	33	032	997
Tatla't East 2	IRI	59	51	833	999						
Tatlayoko Lake		59	41	039	998						
Tatlow		59	51	051	998						
Tatogga		59	49	041	998						
Tatpo-oose 10		59	24	054	997						

Tableau 8 Index des noms de localité et code de subdivision de recensement correspondant, selon la province et le territoire, 2011 (suite)

Nom de localité	Genre de SDR	PR	DR	SDR	RMR / AR / ZIM	Nom de localité	Genre de SDR	PR	DR	SDR	RMR / AR / ZIM
Colombie-Britannique (suite)						Trout Creek		59	07	051	913
Thompson-Nicola, Subd. E		59	33	060	996	Trout Lake		59	39	023	997
Thornhill		59	49	018	965	Trout Lake Alec 16	IRI	59	41	852	952
Thornton Yard		59	15	004	933	Trutch		59	55	040	997
Three Forks		59	03	052	998	Tsa Xana 18	IRI	59	24	835	998
Three Valley		59	39	043	997	Tsahaheh 1	IRI	59	23	816	940
Thrums		59	03	058	998	Tsaukan 12	IRI	59	33	874	999
Thunder Bay		59	27	016	945	Tsawcome SB 1		59	29	011	997
Thunder River		59	33	070	999	Tsawwassen	IRI	59	15	802	933
Thunderbird		59	49	011	965	Tsawwassen Beach		59	15	011	933
Thurlow		59	24	054	997	Tsay Cho 4		59	51	015	998
Thurston Harbour		59	47	032	997	Tsay Keh Dene		59	55	040	997
Thwaytes		59	15	046	933	Tseatah 2	IRI	59	09	834	930
Tie Lake		59	01	019	997	Tsimpsean 2 North Part		59	47	809	997
Tiili Landing		59	39	037	996	Tsinstikeptum 9	IRI	59	35	802	915
Tilbury		59	15	011	933	Tsinstikeptum 10	IRI	59	35	803	915
Tillicum		59	17	021	935	Tsolum		59	26	022	943
Timberland Trailer Park		59	21	016	938	Tsolum River		59	26	024	996
Tin Wis 11	IRI	59	23	825	999	Tsoohdie SB 15		59	29	803	998
Tintagel		59	51	028	998	T'Sou-ke	IRI	59	17	819	935
Tintagle		59	51	028	998	T'Sou-ke 1 (Sooke 1)		59	17	819	935
Tipella		59	09	048	996	T'Sou-ke 2 (Sooke 2)		59	17	819	935
Tipella 7	IRI	59	09	848	999	Tsulquate 4	IRI	59	43	806	999
Tisdall		59	31	017	998	Tsunnia Lake 5		59	41	039	998
Tiell		59	47	027	997	Tsussie 6	IRI	59	19	803	937
Toad River		59	59	007	998	Tuckkwiowhum 1	IRI	59	09	817	999
Tobacco Plains 2	IRI	59	01	801	999	Tulameen		59	07	055	997
Toby Creek		59	01	046	997	Tulsequah		59	57	022	998
Toby's Meadow 4	IRI	59	41	846	999	Tumbler Ridge	DM	59	55	003	998
Tochty		59	01	035	905	Tupper		59	55	021	996
Tofino	DM	59	23	025	998	Turner Subdivision		59	51	019	997
Toketic		59	33	037	998	Turtle Valley		59	33	060	996
Tomslake		59	55	021	996	Tuwanek		59	29	022	997
Toosey 1	IRI	59	41	850	999	Twidwell Bend		59	55	023	997
Topley		59	51	053	999	Twin Bays		59	03	010	997
Topley Landing		59	51	053	999	Twin Butte		59	39	023	997
Tork 7	IRI	59	24	820	999	Twin Creeks		59	29	028	997
Torrent		59	01	046	997	Twin Firs Trailer Park		59	37	024	997
Tow Hill Road		59	47	027	997	Twin Islands		59	15	036	933
Towdystan		59	41	039	998	Twin Lakes		59	07	047	913
Towdystan Lake 3	IRI	59	41	851	999	Twin Sevens Trailer Park		59	41	026	996
Tower Lake		59	55	021	996	Two Mile		59	49	028	998
Towinock 2	IRI	59	31	832	999	Two Mile Hazelton		59	49	028	998
Townsend		59	15	011	933	Two Rivers		59	55	042	977
Traders Cove		59	35	020	915	Tyax Lake		59	31	032	997
Trafalgar		59	09	016	996	Tye		59	03	010	997
Trail	CY	59	05	014	998	Tyee		59	47	007	955
Tremblay		59	55	023	997	Tyhee Trailer Park		59	51	051	998
Trépanier		59	35	020	915	Tynehead		59	15	004	933
Trevor Channel		59	23	047	998	Tzart-Lam 5	IRI	59	19	821	937
Trinity Valley		59	37	022	997	Tzeachten 13	IRI	59	09	830	930
Triple E Trailer Park		59	21	010	938	Tzeti Lake 11	IRI	59	41	863	999
Troup		59	03	041	998	Tzouhalem		59	19	008	937

Tableau 8 Index des noms de localité et code de subdivision de recensement correspondant, selon la province et le territoire, 2011 (suite)

Nom de localité	Genre de SDR	PR	DR	SDR	RMR / AR / ZIM	Nom de localité	Genre de SDR	PR	DR	SDR	RMR / AR / ZIM
Colombie-Britannique (suite)						Victoria Lake		59	43	031	998
Ucluelet	DM	59	23	019	998	Victoria-Fraserview		59	15	022	933
Ucluelet		59	23	049	998	Vidette		59	33	039	925
Ulkatcho		59	41	039	998	View Royal	T	59	17	047	935
Ulkatcho 13	IRI	59	41	854	999	Village Bay		59	17	029	997
Ulkatcho 14A	IRI	59	41	880	998	Village Island 1	IRI	59	24	813	999
Uncha Lake 13A	IRI	59	51	826	999	Vinsulla		59	33	044	925
Union Bay		59	26	021	943	Von Zuben		59	53	019	998
Union Bay 4	IRI	59	17	802	935	Vye		59	09	052	932
University Endowment Area		59	15	020	933	Wabi		59	55	023	997
University Hill		59	15	020	933	Wabi Estates		59	55	023	997
Unnamed 10	IRI	59	57	802	999	Wabi Hill		59	55	023	997
Upland Trailer Court		59	51	053	999	Wabi Hill Trailer Court		59	55	023	997
Upper Bench		59	07	053	997	Wabron		59	33	070	999
Upper China Creek		59	05	030	998	Wadhams		59	45	006	999
Upper Cutbank		59	55	021	996	Waglisla		59	45	006	999
Upper Fraser		59	53	048	970	Wagner Ranch		59	55	040	997
Upper Halfway		59	55	040	997	Waiwakum 14	IRI	59	31	808	934
Upper Hat Creek		59	33	037	998	Wakely		59	39	011	998
Upper Hat Creek 1	IRI	59	33	875	999	Walcott		59	51	051	998
Upper Lynn		59	15	046	933	Walhachin		59	33	037	998
Upper Nepa 6	IRI	59	33	876	999	Walker		59	53	046	996
Upper Squamish Valley		59	31	021	996	Walkers		59	03	010	997
Upper Sumas 6	IRI	59	09	877	932	Wall Beach		59	21	030	996
Urling		59	53	019	998	Walnut Grove		59	15	001	933
Urquhart		59	55	021	996	Waneta		59	05	014	998
Usk		59	49	013	996	Waneta		59	05	026	998
Valemount	VL	59	53	007	998	Waneta Junction		59	05	014	998
Valemount		59	53	019	998	Wanklyn		59	01	022	905
Valhalla		59	41	017	998	Wardner		59	01	035	905
Valhalla Subdivision		59	33	067	998	Ware		59	55	040	997
Valley Mobile Home		59	39	039	996	Warfield	VL	59	05	018	998
Valley Road Subdivision		59	33	032	997	Warner Bay		59	43	037	997
Valley View		59	55	021	996	Wasa		59	01	037	997
Valleyview		59	33	042	925	Wasa Lake		59	01	037	997
Vallican		59	03	052	998	Water's Subdivision		59	55	023	997
Van Anda		59	27	018	997	Watson		59	51	028	998
Vananda		59	27	018	997	Watson Island		59	47	012	955
Vancouver		59	15	004	933	Webber Site		59	41	026	996
Vancouver	CY	59	15	022	933	Websters Corners		59	15	075	933
Vanderhoof	DM	59	51	007	998	Wedeeene		59	49	020	999
Vanway		59	53	023	970	Wedge		59	31	020	997
Vaseaux Lake		59	07	047	913	Wedgwood		59	51	019	997
Vaucroft Beach		59	29	022	997	Weeping Willow Trailer Court		59	07	028	998
Vavenby		59	33	068	997	Weewanie		59	49	020	999
Vedder Crossing		59	09	020	930	Welcome Beach		59	29	022	997
Vermilion Crossing		59	01	048	998	Weldwood		59	27	016	945
Vernon	CY	59	37	014	918	Wellington		59	21	007	938
Vernon		59	37	017	918	Wells	DM	59	41	025	997
Vernon		59	43	033	998	Weneez		59	51	019	997
Vesuvius		59	17	027	997	West Bench		59	07	803	913
Victoria	CY	59	17	034	935	West Creston		59	03	017	998
Victoria		59	17	047	935	West End		59	15	022	933

Tableau 8 Index des noms de localité et code de subdivision de recensement correspondant, selon la province et le territoire, 2011 (suite)

Nom de localité	Genre de SDR	PR	DR	SDR	RMR / AR / ZIM	Nom de localité	Genre de SDR	PR	DR	SDR	RMR / AR / ZIM
Colombie-Britannique (suite)						Wigwam Inn		59	15	020	933
West End		59	15	029	933	Wii Lax K'ap		59	49	035	998
West End Trailer Park		59	05	052	998	Wildwood		59	27	008	945
West Fernie		59	01	017	998	Wildwood		59	41	010	950
West Heights		59	09	056	932	Wildwood Subdivision		59	41	010	950
West Kelowna	DM	59	35	029	915	Wildwood Trailer Park		59	41	010	950
West Landing		59	51	015	998	Wiley		59	51	053	999
West Lynn		59	15	046	933	Williams Beach		59	26	024	996
West Mara Lake		59	39	043	997	Williams Lake	CY	59	41	009	950
West Midway		59	05	037	998	Williams Lake 1	IRI	59	41	812	997
West Moberly Lake 168A	IRI	59	55	802	999	Williams Landing		59	09	060	996
West Point Grey		59	15	022	933	Williams Prairie Meadow 1A	IRI	59	51	840	999
West Popkum		59	09	034	996	Williamsons Landing		59	29	028	997
West Road Subdivision		59	33	032	997	Willingdon Heights		59	15	025	933
West Sechelt		59	29	011	997	Willow Brook		59	07	028	998
West Thurlow		59	24	054	997	Willow Flats		59	55	023	997
West Trail		59	05	014	998	Willow Point		59	03	043	998
West Vancouver	DM	59	15	055	933	Willow Ranch		59	33	060	996
Westbank		59	35	029	915	Willow River		59	53	048	970
Westbank		59	35	802	915	Willow Valley		59	55	023	997
Westbridge		59	05	054	997	Willowbrook		59	07	028	998
Westcoast Energy		59	53	050	997	Willowbrook		59	55	021	996
Westholme		59	19	008	937	Willowvale		59	51	017	998
Westley		59	03	058	998	Wilmer		59	01	046	997
Westmount		59	15	020	933	Wilmer		59	01	048	998
Westmount Acres Trailer Court		59	39	043	997	Wilson Creek		59	29	011	997
Westply		59	41	013	952	Windermere		59	01	039	998
Westridge		59	15	025	933	Windermere		59	01	046	997
Westside		59	35	803	915	Windmill Trailer Park		59	09	016	996
Westsyde		59	33	042	925	Windsor Park		59	15	046	933
Westview		59	27	008	945	Windy		59	55	023	997
Westwold		59	33	060	996	Windy Mouth 7	IRI	59	41	855	999
Wet'suwet'en Village		59	51	028	998	Winfield		59	35	016	915
Weyerhaeuser Subdivision		59	33	067	998	Winfield Mobile Home Park		59	35	801	915
Whaletown		59	24	052	998	Wingdam		59	41	026	996
Whalley		59	15	004	933	Winlaw		59	03	052	998
Wheel Estates-Saratoga Beach		59	26	024	996	Winter Harbour		59	43	027	999
Whiplash Ranch		59	55	040	997	Wistaria		59	51	031	998
Whisky Creek		59	21	032	996	Wisteria		59	51	031	998
Whispering Pines 4	IRI	59	33	877	925	Wolf		59	41	027	952
Whispering Pines Trailer Park		59	05	030	998	Wolfenden		59	33	070	999
Whispering Winds Trailer Court		59	01	017	998	Wolverine		59	53	048	970
Whistler	DM	59	31	020	997	Wonowon		59	55	040	997
Whistler Creek		59	31	020	997	Woodcock		59	49	028	998
White Lake		59	39	037	996	Woodcreek		59	29	026	997
White Pass		59	57	022	998	Woodfibre		59	31	006	934
White Rock	CY	59	15	007	933	Woodhaven		59	15	036	933
White Spruce Trailer Court		59	01	017	998	Woodland Park Estates		59	07	055	997
Whitcroft		59	33	044	925	Woodlands		59	15	036	933
Whiterock Passage		59	24	054	997	Woodmere		59	51	051	998
Whonnock		59	15	075	933	Woods Landing		59	39	044	997
Whonnock 1	IRI	59	15	840	933	Woodsdale		59	35	016	915
Whyac		59	19	033	997	Woodwards Landing		59	15	015	933

Tableau 8 Index des noms de localité et code de subdivision de recensement correspondant, selon la province et le territoire, 2011 (suite)

Nom de localité	Genre de SDR	PR	DR	SDR	RMR / AR / ZIM	Nom de localité	Genre de SDR	PR	DR	SDR	RMR / AR / ZIM
Colombie-Britannique (fin)						Yarksis		59	23	049	998
Worth		59	55	023	997	Yarrow		59	09	020	930
Woss		59	43	033	998	Yawaucht 11	IRI	59	33	878	999
Woyenne 27	IRI	59	51	827	999	Ye Koo Che 3	IRI	59	51	801	999
Wright		59	41	015	998	Yekooche		59	51	801	999
Wyah 3		59	19	033	997	Yekwaupsum 18	IRI	59	31	809	934
Wycliffe		59	01	035	905	Yellow Point		59	19	017	996
Wycliffe Trailer Park		59	01	035	905	Yellowhead		59	53	019	998
Wyman		59	15	011	933	Yennadon		59	15	075	933
Wyndhaven Subdivision		59	33	067	998	Ymir		59	03	047	998
Wynndel		59	03	010	997	Yoho		59	39	011	998
Wynndel part A		59	03	010	997	Youbou		59	19	035	997
Wynndel part B		59	03	017	998	Youbou West		59	19	035	997
Y.D. Ranch Subdivision		59	33	037	998	Young Lake		59	33	032	997
Yaculta		59	24	054	997	Yreka		59	43	027	999
Yahk		59	03	013	998	Yuquot		59	24	048	996
Yaku		59	47	027	997	Yuquot 1	IRI	59	24	814	999
Yakweakwoose 12	IRI	59	09	831	930	Zacht 5	IRI	59	33	879	999
Yale		59	09	016	996	Zamora		59	05	054	997
Yale Town 1	IRI	59	09	818	999	Zeballos	VL	59	24	029	999
Yankee Flats		59	39	039	996	Zeke		59	55	040	997
						Zincton		59	03	039	998
						Zoht 4	IRI	59	33	811	999

Tableau 8 Index des noms de localité et code de subdivision de recensement correspondant, selon la province et le territoire, 2011 (suite)

Nom de localité	Genre de SDR	PR	DR	SDR	RMR / AR / ZIM	Nom de localité	Genre de SDR	PR	DR	SDR	RMR / AR / ZIM
Yukon						Fort Reliance		60	01	045	000
Aishihik		60	01	045	000	Fort Selkirk		60	01	045	000
Arlington		60	01	045	000	Frances Lake		60	01	045	000
Armstrong		60	01	045	000	Glenboyle		60	01	045	000
Army Beach		60	01	060	990	Gold Bottom		60	01	045	000
Ballarat Creek		60	01	045	000	Gold Run		60	01	045	000
Barlow		60	01	045	000	Goldenhorn		60	01	060	990
Beaver Creek	SÉ	60	01	042	000	Gordon Landing		60	01	045	000
Big Salmon		60	01	045	000	Grand Forks		60	01	045	000
Black Hills		60	01	045	000	Grand Valley Roadhouse		60	01	045	000
Bonanza Creek		60	01	045	000	Granville		60	01	045	000
Boundary		60	01	045	000	Gravel Lake		60	01	045	000
Braeburn		60	01	045	000	Haines Junction	VL	60	01	018	000
Brewer Creek		60	01	045	000	Henderson Corner		60	01	029	000
Britannia Creek		60	01	045	000	Herschel		60	01	045	000
Brooks Brook		60	01	045	000	Highway Corridor		60	01	029	000
Burwash Landing	SÉ	60	01	039	000	Hillcrest		60	01	009	990
Calumet		60	01	045	000	Hootalinqua		60	01	045	000
Canyon		60	01	045	000	Hundred Mile Landing		60	01	045	000
Canyon City		60	01	045	000	Hunker Creek		60	01	045	000
Canyon Crescent		60	01	009	990	Ibex Valley	HAM	60	01	055	990
Canyon Indian Village		60	01	045	000	Ibex Valley		60	01	060	990
Carcross	SÉ	60	01	048	000	Isaac Creek		60	01	045	000
Carcross 4	SG	60	01	008	000	Jakes Corner		60	01	045	000
Carcross Corner		60	01	060	990	Jensen Creek		60	01	045	000
Carcross Cutoff		60	01	009	990	Johnsons Crossing	SÉ	60	01	047	000
Caribou		60	01	045	000	Judas Creek		60	01	058	990
Carmacks	VL	60	01	012	000	Keno Hill	SÉ	60	01	052	000
Carmacks Landing		60	01	012	000	Kirkman Creek		60	01	045	000
Carmacks Landing Settlement		60	01	012	000	Klondike		60	01	029	000
Champagne		60	01	038	000	Kloo Lake	S-É	60	01	019	000
Champagne Landing 10	S-É	60	01	038	000	Kluane Wilderness Village	S-É	60	01	045	000
Clear Creek		60	01	045	000	Klukshu	S-É	60	01	016	000
Clinton Creek		60	01	045	000	Koidern		60	01	045	000
Coffee Creek		60	01	045	000	Kookatson Lake		60	01	060	990
Conrad		60	01	045	000	Kynocks		60	01	045	000
Cowley		60	01	060	990	Lake Laberge 1	SG	60	01	010	990
Crestview		60	01	009	990	Lansdowne		60	01	060	990
Dalton Post		60	01	045	000	Lansing		60	01	045	000
Dawson	T	60	01	029	000	Lapierre House		60	01	045	000
De Wette		60	01	060	990	Lewes Lake		60	01	060	990
Deep Creek Subdivision		60	01	059	990	Lewis		60	01	060	990
Destruction Bay	SÉ	60	01	049	000	Little Gold		60	01	045	000
Dezadeash		60	01	045	000	Little River		60	01	059	990
Dominion		60	01	045	000	Little Salmon		60	01	045	000
Dredge Creek		60	01	045	000	Little Teslin Lake		60	01	045	000
Dry Creek		60	01	045	000	Livingstone		60	01	045	000
Dundalk		60	01	045	000	Lorne		60	01	060	990
Eagle Plains		60	01	045	000	Lower Laberge		60	01	045	000
Elsa		60	01	045	000	Macpherson-Grizzly Valley	NO	60	01	059	990
Faro	T	60	01	004	000	MacRae		60	01	009	990
Flat Creek		60	01	045	000	Marsh Lake	NO	60	01	058	990
Forestview		60	01	009	990	Marsh Lake 5		60	01	045	000

Tableau 8 Index des noms de localité et code de subdivision de recensement correspondant, selon la province et le territoire, 2011 (suite)

Nom de localité	Genre de SDR	PR	DR	SDR	RMR / AR / ZIM	Nom de localité	Genre de SDR	PR	DR	SDR	RMR / AR / ZIM
Yukon (fin)						Snag Junction		60	01	045	000
Marshall Creek		60	01	045	000	Spirit Lake		60	01	060	990
Mary Lake		60	01	009	990	Stevens Roadhouse		60	01	045	000
Mason Landing		60	01	045	000	Stewart Crossing	SE	60	01	050	000
Mayo	VL	60	01	022	000	Stewart River		60	01	045	000
McCabe Creek		60	01	045	000	Stony Creek Camp		60	01	055	990
McQuesten		60	01	045	000	Sulphur		60	01	045	000
Mendenhall Landing		60	01	045	000	Summit Roadhouse		60	01	045	000
Mendenhall Subdivision		60	01	045	000	Sunnydale		60	01	045	000
Mile 1054 (Alaska Highway)		60	01	045	000	Swift River		60	01	045	000
Minto		60	01	045	000	Swift River	SE	60	01	046	000
Minto		60	01	060	990	Tagish	SE	60	01	036	000
Minto Bridge		60	01	045	000	Takhini		60	01	009	990
Montague		60	01	045	000	Takhini		60	01	055	990
Moosehide		60	01	031	000	Takhini Hotspring		60	01	059	990
Moosehide Creek 2	SG	60	01	031	000	Taku Subdivision		60	01	045	000
Morley River		60	01	045	000	Ten Mile		60	01	045	000
Mount Lorne		60	01	044	990	Teslin	VL	60	01	006	000
Mt. Lorne	HAM	60	01	044	990	Teslin	TL	60	01	057	000
Nesketahin		60	01	045	000	Teslin Cottage Lots		60	01	045	000
New Constabulary Beach		60	01	058	990	Teslin Crossing		60	01	045	000
North McClintock		60	01	060	990	Teslin Lake		60	01	045	000
Nygren Subdivision		60	01	045	000	Teslin Post 13	SG	60	01	007	000
Ogilvie		60	01	045	000	Teslin River		60	01	047	000
Old Constabulary Beach		60	01	058	990	Thistle Creek		60	01	045	000
Old Crow	SE	60	01	043	000	Tuchitua		60	01	045	000
Paris		60	01	045	000	Two and One-Half Mile Village	S-É	60	01	034	000
Pelly Crossing	SE	60	01	041	000	Two Mile Village	S-É	60	01	033	000
Pelly Lakes		60	01	045	000	Upper Laberge		60	01	059	990
Pilot Mountain Subdivision		60	01	059	990	Upper Liard	SE	60	01	032	000
Pine Ridge		60	01	009	990	Valleyview		60	01	009	990
Porter Creek		60	01	009	990	Watson		60	01	045	000
Quill Creek		60	01	045	000	Watson Lake	T	60	01	003	000
Rampart House		60	01	045	000	Watson Lake Airport		60	01	045	000
Rancheria		60	01	045	000	Wernecke		60	01	052	000
Readford		60	01	045	000	West Dawson		60	01	029	000
Riverdale		60	01	009	990	Whitefish Station		60	01	045	000
Robinson		60	01	044	990	Whitehorse	CY	60	01	009	990
Rock Creek		60	01	045	000	Whitehorse, Unorganized	NO	60	01	060	990
Ross River	SE	60	01	037	000	Whitestone Village		60	01	045	000
Sawmill Road		60	01	060	990	Wolf Creek		60	01	009	990
Scroggie Creek		60	01	045	000	Yukon		60	01	045	000
Selwyn		60	01	045	000	Yukon Crossing		60	01	045	000
Silver City		60	01	045	000	Yukon Residual Area		60	01	045	000
Sixtymile		60	01	045	000	Yukon, Unorganized	NO	60	01	045	000
Snag		60	01	045	000						

Tableau 8 Index des noms de localité et code de subdivision de recensement correspondant, selon la province et le territoire, 2011 (suite)

Nom de localité	Genre de SDR	PR	DR	SDR	RMR / AR / ZIM	Nom de localité	Genre de SDR	PR	DR	SDR	RMR / AR / ZIM
Territoires du Nord-Ouest						Holman		61	01	095	000
Aklavik	HAM	61	01	025	000	Ingraham Trail		61	06	097	000
Alexandra Falls		61	04	097	000	Inuvik	T	61	01	017	000
Anderson River		61	01	063	000	Inuvik, Unorganized		61	01	063	000
Andersons Landing		61	02	063	000	Jean Marie River	SET	61	04	013	000
Axe Point		61	04	097	000	Jones Landing		61	04	097	000
Baillie		61	01	063	000	Kakisa	SET	61	04	005	000
Behchokò	CG	61	03	031	000	Kittigazuit		61	01	063	000
Bell Rock		61	05	001	000	Letty Harbour		61	01	063	000
Berens Landing		61	04	097	000	Little Buffalo River		61	05	018	000
Bernard House		61	01	063	000	Little Chicago		61	02	063	000
Birch		61	05	097	000	Lutsel'è	SET	61	05	020	000
Brownings Landing		61	04	097	000	Martin House		61	01	063	000
Buffalo River		61	05	097	000	Matonnabee		61	06	023	995
Cameron Bay		61	02	063	000	Mellor		61	05	097	000
Camlaren		61	06	097	000	Mould Bay		61	01	063	000
Camp Farewell		61	01	063	000	Nahanni Butte	SET	61	04	010	000
Canol		61	02	063	000	Naylors Landing		61	04	097	000
Cape Bathurst		61	01	063	000	Ndilo		61	06	023	995
Cape Parry		61	01	063	000	Netla		61	04	097	000
Colville Lake	SET	61	02	012	000	Norman Wells	T	61	02	007	000
Cunningham Landing		61	05	097	000	Northwest Territories Residual Area		61	05	097	000
Dawson Landing		61	05	097	000	Old Fort Providence		61	06	097	000
Delancy Estates		61	05	097	000	Old Fort Rae		61	06	097	000
Déline	CC	61	02	003	000	Old Town		61	06	023	995
Detah	SET	61	06	021	000	Paradise Gardens		61	05	097	000
Discovery		61	06	097	000	Paulatuk	HAM	61	01	014	000
Echo Bay		61	02	063	000	Peace River Flats		61	06	023	995
Edzo		61	03	031	000	Pine Junction		61	05	016	000
Enterprise	SET	61	05	003	000	Pine Point		61	05	097	000
Forrest Park		61	06	023	995	Port Radium		61	02	063	000
Fort Collinson		61	01	063	000	Rae		61	03	031	000
Fort Enterprise		61	03	097	000	Range Lake North		61	06	023	995
Fort Good Hope	CC	61	02	009	000	Rat River		61	05	097	000
Fort Liard	HAM	61	04	009	000	Region 1		61	01	063	000
Fort McPherson	HAM	61	01	015	000	Region 1, Unorganized	NO	61	01	063	000
Fort Providence	HAM	61	04	014	000	Region 2		61	02	063	000
Fort Resolution	HAM	61	05	018	000	Region 2, Unorganized	NO	61	02	063	000
Fort Simpson	VL	61	04	038	000	Region 3		61	03	097	000
Fort Smith	T	61	05	001	000	Region 3, Unorganized	NO	61	03	097	000
Frame Lake South		61	06	023	995	Region 4		61	04	097	000
Frank Channel		61	03	031	000	Region 4, Unorganized	NO	61	04	097	000
Gamètì	CG	61	03	049	000	Region 5		61	05	097	000
Grumbler		61	04	097	000	Region 5, Unorganized	NO	61	05	097	000
Hay River	T	61	05	016	000	Region 6		61	06	097	000
Hay River Dene 1	IRI	61	04	017	000	Region 6, Unorganized	NO	61	06	097	000
						Reindeer Station		61	01	063	000
						Reliance	SET	61	05	026	000
						Rocher River		61	05	097	000
						Sachs Harbour	HAM	61	01	041	000

Tableau 8 Index des noms de localité et code de subdivision de recensement correspondant, selon la province et le territoire, 2011 (suite)

Nom de localité	Genre de SDR	PR	DR	SDR	RMR / AR / ZIM	Nom de localité	Genre de SDR	PR	DR	SDR	RMR / AR / ZIM
Territoires du Nord-Ouest (fin)						Tulita	HAM	61	02	005	000
Salt Plains 195	IRI	61	05	004	000	Tungsten		61	04	097	000
Salt River		61	05	004	000	Tununuk		61	01	063	000
Sawmill Bay		61	02	063	000	Ulukhaktok	HAM	61	01	095	000
School Draw		61	06	023	995	Wekweèti	CG	61	03	052	000
Seven Islands Crossing		61	01	063	000	Whati	CG	61	03	034	000
Stanton		61	01	063	000	Whitefish Station		61	01	063	000
Thompson Landing		61	06	097	000	Willow Flats		61	06	023	995
Trout Lake	SET	61	04	006	000	Wrigley	SET	61	04	044	000
Tsiigehchic	CC	61	01	010	000	Wrigley		61	04	097	000
Tuktoyaktuk	HAM	61	01	036	000	Yellowknife	CY	61	06	023	995

Tableau 8 Index des noms de localité et code de subdivision de recensement correspondant, selon la province et le territoire, 2011 (fin)

Nom de localité	Genre de SDR	PR	DR	SDR	RMR / AR / ZIM	Nom de localité	Genre de SDR	PR	DR	SDR	RMR / AR / ZIM
Nunavut						Kimmirut	HAM	62	04	005	000
Achiwapaschikisit		62	04	030	000	Kipisa		62	04	030	000
Alert		62	04	030	000	Kitikmeot		62	08	098	000
Alexandra Fiord		62	04	030	000	Kitikmeot, Unorganized	NO	62	08	098	000
Amadjuak		62	04	030	000	Kivitoo		62	04	030	000
Apex		62	04	003	000	Kugaaruk	HAM	62	08	047	000
Aquiatulavik Point		62	04	030	000	Kugluktuk	HAM	62	08	059	000
Arctic Bay	HAM	62	04	018	000	Lupin		62	08	098	000
Arviat	HAM	62	05	015	000	Maguse River		62	05	033	000
Baffin		62	04	030	000	Mikwasiskwaw Umitukap Aytakunich		62	04	030	000
Baffin, Unorganized	NO	62	04	030	000	Nanisivik	SET	62	04	019	000
Baker Lake	HAM	62	05	023	000	Nottingham Island		62	04	030	000
Bathurst Inlet	SET	62	08	065	000	Nunavut Residual Area		62	04	030	000
Cambridge Bay	HAM	62	08	073	000	Nuwata		62	04	030	000
Cape Dorset	HAM	62	04	007	000	Padlei		62	05	033	000
Cape Dyer		62	04	030	000	Padloping Island		62	04	030	000
Cape Smith		62	04	030	000	Pangnirtung	HAM	62	04	009	000
Charlton Depot		62	04	030	000	Perry Island		62	08	098	000
Chesterfield Inlet	HAM	62	05	019	000	Polaris		62	04	030	000
Clyde River	HAM	62	04	015	000	Pond Inlet	HAM	62	04	020	000
Coral Harbour	HAM	62	05	014	000	Port Burwell		62	04	030	000
Craig Harbour		62	04	030	000	Qikiqtarjuaq	HAM	62	04	010	000
Dundas Harbour		62	04	030	000	Rankin Inlet	HAM	62	05	017	000
Ennadai		62	05	033	000	Read Island		62	08	098	000
Eureka		62	04	030	000	Repulse Bay	HAM	62	05	027	000
Fort Conger		62	04	030	000	Resolute	HAM	62	04	022	000
Fort Hope		62	05	027	000	Resolution Island		62	04	030	000
Fort Ross		62	08	098	000	Sanikiluaq	HAM	62	04	001	000
Fullerton		62	05	033	000	Taloyoak	HAM	62	08	087	000
Gjoa Haven	HAM	62	08	081	000	Tanquary Camp		62	04	030	000
Grise Fiord	HAM	62	04	025	000	Tavani		62	05	033	000
Hall Beach	HAM	62	04	011	000	Thom Bay		62	08	098	000
Hazen Camp		62	04	030	000	Tupialuviniq		62	04	030	000
Igloodik	HAM	62	04	012	000	Umingmaktok	SET	62	08	068	000
Ikaluit		62	04	003	000	Wager Bay		62	05	033	000
Iqaluit	CY	62	04	003	000	Whale Cove	HAM	62	05	016	000
Isachsen		62	04	030	000						
Keewatin		62	05	033	000						
Keewatin, Unorganized	NO	62	05	033	000						
Kekerten		62	04	030	000						
Killiniq		62	04	030	000						

Renseignements sur les appendices 1, 2 et 3

Les appendices 1 et 2 indiquent les changements aux subdivisions de recensement (SDR) entre les éditions de 2006 et 2011 de la CGT. En plus des changements apportés au nom de la SDR, au genre de la SDR et à la révision du code CGT, l'appendice 1 présente les SDR qui ont été supprimées (code de changement 4) ou dont une partie de leur territoire a été détachée suite à la création d'une nouvelle SDR (code de changement 6). L'appendice 2 présente les SDR nouvellement créées (code de changement 1) ainsi que les annexions complètes de SDR par une autre SDR (code de changement 5A).

Dans chaque appendice, il n'y a qu'une seule entrée ou SDR à gauche accompagnée d'une ou plusieurs entrées (SDR) à droite. Le code de changement permet aux utilisateurs de savoir exactement quelle partie de l'entité de gauche a été modifiée. Les codes de changement 2 et 2C, 3 et 3C, 23 ou 7 et 7C indiquent respectivement un changement de nom de SDR, de genre de SDR, de nom et de genre de SDR ou une révision apportée au code CGT alors que les codes de changement 1, 4, 5A ou 6 indiquent respectivement une SDR nouvellement créée, une SDR supprimée, une annexion complète de SDR par une autre SDR ou une SDR créée à partir d'une autre SDR.

Contrairement aux deux premiers appendices, l'appendice 3 utilise deux codes de changement pour expliquer les changements annuels apportés aux codes, aux noms et aux genres de SDR entre 2006 et 2011 en montrant la situation antérieure à gauche et la situation révisée à droite pour chaque entité inscrite. Les codes de changement 2, 2C, 3, 3C, 23, 7 et 7C sont répétés de chaque côté alors que les autres sont associés pour montrer des changements différents. Pour une dissolution (code 4) à gauche, nous aurons soit la création d'une nouvelle SDR (code 1) ou soit l'annexion complète d'une SDR par une autre SDR (code 5A) à droite. Une SDR dont une partie de son territoire est détachée suite à la constitution d'une nouvelle SDR aura un code 6 à gauche et un code 1 à droite pour la SDR nouvellement créée. Les notes en bas de page (** et ***) liées aux codes CGT du côté gauche ont été ajoutées pour informer les utilisateurs que ces codes CGT représentent de nouvelles entités créées depuis le 1^{er} janvier 2006 qui ont été modifiées subséquemment.

Les définitions des codes de changement présentées dans l'introduction s'appliquent également ici à l'exception du code de changement 6 qui est utilisé uniquement pour représenter un territoire détaché d'une SDR suite à la création d'une nouvelle SDR, et du code de changement Y introduit ici et utilisé dans les appendices 1 et 2 seulement. Le code Y montre soit la partie de la SDR qui reste après qu'une partie de celle-ci ait été détachée ou soit la partie commune de la nouvelle SDR résultant de la fusion de cette SDR et d'une autre SDR (annexion complète).

Appendice 1 Changements apportés aux codes, aux noms et aux genres des subdivisions de recensement, entre 2006 et 2011, selon la province et le territoire, dans l'ordre des codes de 2006

Code CGT	Subdivision de recensement	Genre de SDR	Code de changement	Code CGT	Subdivision de recensement	Genre de SDR
2006			2011			
Terre-Neuve-et-Labrador						
10 01 197	Mount Carmel-Mitchells Brook-St. Catherines	T	2	10 01 197	Mount Carmel-Mitchells Brook-St. Catherine's	T
10 07 017	Little Catalina	T	4	10 07 022*	Trinity Bay North	T
10 07 022	Trinity Bay North	T	Y	10 07 022*	Trinity Bay North	T
10 09 006	Roddickton	T	4	10 09 007*	Roddickton-Bide Arm	T
10 09 027	Bide Arm	T	4	10 09 007*	Roddickton-Bide Arm	T
10 10 002	L'Anse-au-Loup	T	2	10 10 002	L'Anse au Loup	T
10 10 020	Division No. 10, Subd. C	SNO	Y 6	10 10 020 10 10 802	Division No. 10, Subd. C Sheshatshiu 3	SNO IRI
Île-du-Prince-Édouard						
Aucun changement						
Nouvelle-Écosse						
12 14 006	Antigonish, Subd. B	SC	Y	12 14 006*	Antigonish, Subd. B	SC
12 14 024	Summerside 38	IRI	4	12 14 006*	Antigonish, Subd. B	SC
Nouveau-Brunswick						
13 02 004	Campobello	P	23	13 02 004	Campobello Island	RGR
13 07 007	Cap-Pele	VL	2C	13 07 007	Cap-Pelé	VL
13 07 052	Shediac	T	3	13 07 052	Shediac	TV
13 09 024	Ludlow	P	4	13 09 027*	Upper Miramichi	RGR
13 09 025	Red Bank 7	IRI	4	13 09 028*	Northesk	P
13 09 028	Northesk	P	Y	13 09 028*	Northesk	P
13 10 032	Fredericton	CY	Y	13 10 032*	Fredericton	CY
13 10 035	St. Mary's 24	IRI	4	13 10 032*	Fredericton	CY
13 10 036	Stanley	P	6 Y	13 09 027* 13 10 036	Upper Miramichi Stanley	RGR P
13 11 023	Florenceville	VL	4	13 11 027*	Florenceville-Bristol	TV
13 11 029	Bristol	VL	4	13 11 027*	Florenceville-Bristol	TV
13 13 001	Saint-André	P	Y 6	13 13 001 13 13 002*	Saint-André Saint-André	P RGR
13 13 003	St. André	VL	4	13 13 002*	Saint-André	RGR
13 13 006	St. Leonard	T	23	13 13 006	Saint-Léonard	TV

Appendice 1 Changements apportés aux codes, aux noms et aux genres des subdivisions de recensement, entre 2006 et 2011, selon la province et le territoire, dans l'ordre des codes de 2006 (suite)

Code CGT	Subdivision de recensement	Genre de SDR	Code de changement	Code CGT	Subdivision de recensement	Genre de SDR
2006				2011		
Nouveau-Brunswick (fin)						
13 13 027	Edmundston	CY	3	13 13 027	Edmundston	C
13 13 035	Baker Brook	VL	2C	13 13 035	Baker-Brook	VL
13 15 014	Petit Rocher	VL	2C	13 15 014	Petit-Rocher	VL
13 15 033	Sainte-Marie - Saint-Raphaël	VL	2	13 15 033	Sainte-Marie-Saint-Raphaël	VL
Québec						
24 06 045	Matapédia	PE	3	24 06 045	Matapédia	MÉ
24 07 005	Sainte-Marguerite	MÉ	2	24 07 005	Sainte-Marguerite-Marie	MÉ
24 10 043	Rimouski	V	Y	24 10 043*	Rimouski	V
24 10 065	Le Bic	MÉ	4	24 10 043*	Rimouski	V
24 12 010	Saint-Hubert-de-Rivière-du-Loup	MÉ	Y	24 12 010*	Saint-Hubert-de-Rivière-du-Loup	MÉ
24 12 020	Saint-Modeste	PE	3	24 12 020	Saint-Modeste	MÉ
24 12 055	Saint-Georges-de-Cacouna	VL	4	24 12 057*	Cacouna	MÉ
24 12 060	Saint-Georges-de-Cacouna	PE	4	24 12 057*	Cacouna	MÉ
24 12 802	Whitworth	IRI	4	24 12 010*	Saint-Hubert-de-Rivière-du-Loup	MÉ
24 12 804	Cacouna	IRI	4	24 12 057*	Cacouna	MÉ
24 13 035	Notre-Dame-du-Lac	V	4	24 13 073*	Témiscouata-sur-le-Lac	V
24 13 070	Cabano	V	4	24 13 073*	Témiscouata-sur-le-Lac	V
24 14 025	Sainte-Hélène	PE	3	24 14 025	Sainte-Hélène	MÉ
24 17 040	Saint-Damase-de-l'Islet	MÉ	2C	24 17 040	Saint-Damase-de-L'Islet	MÉ
24 21 040	L'Ange-Gardien	PE	3	24 21 040	L'Ange-Gardien	MÉ
24 30 090	Courcelles	PE	3	24 30 090	Courcelles	MÉ
24 37 250	Saint-Prosper	PE	23	24 37 250	Saint-Prosper-de-Champlain	MÉ
24 39 035	Chester-Est	CT	23	24 39 035	Sainte-Hélène-de-Chester	MÉ
24 39 042	Saint-Norbert-d'Arthabaska	MÉ	4	24 39 043*	Saint-Norbert-d'Arthabaska	MÉ
24 39 045	Norbertville	VL	4	24 39 043*	Saint-Norbert-d'Arthabaska	MÉ
24 39 090	Sainte-Élisabeth-de-Warwick	PE	23	24 39 090	Sainte-Élisabeth-de-Warwick	MÉ
24 39 170	Saint-Louis-de-Blandford	PE	3	24 39 170	Saint-Louis-de-Blandford	MÉ
24 46 085	East Farnham	VL	3	24 46 085	East Farnham	MÉ
24 46 095	Saint-Ignace-de-Stanbridge	PE	3	24 46 095	Saint-Ignace-de-Stanbridge	MÉ
24 46 100	Notre-Dame-de-Stanbridge	PE	3	24 46 100	Notre-Dame-de-Stanbridge	MÉ

Appendice 1 Changements apportés aux codes, aux noms et aux genres des subdivisions de recensement, entre 2006 et 2011, selon la province et le territoire, dans l'ordre des codes de 2006 (suite)

Code CGT	Subdivision de recensement	Genre de SDR	Code de changement	Code CGT	Subdivision de recensement	Genre de SDR
2006			2011			
Québec (suite)						
24 46 105	Sainte-Sabine	PE	3	24 46 105	Sainte-Sabine	MÉ
24 47 005	Bromont	V	7	24 46 078	Bromont	V
24 47 010	Saint-Alphonse	PE	23	24 47 010	Saint-Alphonse-de-Granby	MÉ
24 47 015	Granby	V	4	24 47 017*	Granby	V
24 47 020	Granby	CT	4	24 47 017*	Granby	V
24 47 055	Sainte-Cécile-de-Milton	CT	3	24 47 055	Sainte-Cécile-de-Milton	MÉ
24 53 005	Saint-David	PE	3	24 53 005	Saint-David	MÉ
24 53 015	Saint-Aimé	PE	3	24 53 015	Saint-Aimé	MÉ
24 53 020	Saint-Robert	PE	3	24 53 020	Saint-Robert	MÉ
24 53 025	Sainte-Victoire-de-Sorel	PE	3	24 53 025	Sainte-Victoire-de-Sorel	MÉ
24 53 065	Sainte-Anne-de-Sorel	PE	3	24 53 065	Sainte-Anne-de-Sorel	MÉ
24 54 035	La Présentation	PE	3	24 54 035	La Présentation	MÉ
24 54 065	Saint-Valérien-de-Milton	CT	3	24 54 065	Saint-Valérien-de-Milton	MÉ
24 54 090	Saint-Simon	PE	3	24 54 090	Saint-Simon	MÉ
24 54 120	Saint-Louis	PE	3	24 54 120	Saint-Louis	MÉ
24 55 015	Saint-Paul-d'Abbotsford	PE	3	24 55 015	Saint-Paul-d'Abbotsford	MÉ
24 55 030	Sainte-Angèle-de-Monnoir	PE	3	24 55 030	Sainte-Angèle-de-Monnoir	MÉ
24 56 030	Saint-Valentin	PE	3	24 56 030	Saint-Valentin	MÉ
24 56 035	Saint-Paul-de-l'Île-aux-Noix	PE	3	24 56 035	Saint-Paul-de-l'Île-aux-Noix	MÉ
24 63 035	Saint-Roch-de-l'Achigan	PE	3	24 63 035	Saint-Roch-de-l'Achigan	MÉ
24 66 087	Dorval	CÉ	3C	24 66 087	Dorval	V
24 68 020	Sainte-Clotilde-de-Châteauguay	PE	23	24 68 020	Sainte-Clotilde	MÉ
24 68 030	Napierville	VL	3	24 68 030	Napierville	MÉ
24 68 035	Saint-Cyprien-de-Napierville	PE	3	24 68 035	Saint-Cyprien-de-Napierville	MÉ
24 68 045	Saint-Édouard	PE	3	24 68 045	Saint-Édouard	MÉ
24 69 025	Howick	VL	3	24 69 025	Howick	MÉ
24 69 050	Elgin	CT	3	24 69 050	Elgin	MÉ
24 69 065	Sainte-Barbe	PE	3	24 69 065	Sainte-Barbe	MÉ
24 70 040	Saint-Stanislas-de-Kostka	PE	3	24 70 040	Saint-Stanislas-de-Kostka	MÉ
24 71 015	Saint-Télesphore	PE	3	24 71 015	Saint-Télesphore	MÉ
24 71 025	Saint-Zotique	VL	3	24 71 025	Saint-Zotique	MÉ

Appendice 1 Changements apportés aux codes, aux noms et aux genres des subdivisions de recensement, entre 2006 et 2011, selon la province et le territoire, dans l'ordre des codes de 2006 (suite)

Code CGT	Subdivision de recensement	Genre de SDR	Code de changement	Code CGT	Subdivision de recensement	Genre de SDR
2006				2011		
Québec (fin)						
24 71 040	Coteau-du-Lac	MÉ	3	24 71 040	Coteau-du-Lac	V
24 71 115	Sainte-Justine-de-Newton	PE	3	24 71 115	Sainte-Justine-de-Newton	MÉ
24 71 125	Très-Saint-Rédempteur	PE	3	24 71 125	Très-Saint-Rédempteur	MÉ
24 75 005	Saint-Colomban	PE	3	24 75 005	Saint-Colomban	V
24 75 045	Saint-Hippolyte	PE	3	24 75 045	Saint-Hippolyte	MÉ
24 84 035	Grand-Calumet	MÉ	2	24 84 035	L'Île-du-Grand-Calumet	MÉ
24 89 010	Rivière-Héva	MÉ	Y	24 89 010*	Rivière-Héva	MÉ
24 89 912	Lac-Granet	NO	6 Y	24 89 010* 24 89 912	Rivière-Héva Lac-Granet	MÉ NO
24 89 914	Lac-Fouillac	NO	4	24 89 010*	Rivière-Héva	MÉ
24 90 012	La Tuque	V	Y	24 90 012*	La Tuque	V
24 90 801	Coucoucache	IRI	4	24 90 012*	La Tuque	V
24 92 902	Chute-des-Passes	NO	2	24 92 902	Passes-Dangereuses	NO
24 96 802	Betsiamites	IRI	2	24 96 802	Pessamit	IRI
24 98 902	Petit-Mécatina	NO	7	24 98 912	Petit-Mécatina	NO
24 99 040	Nemiscau	VC	2	24 99 040	Nemaska	VC
24 99 808	Nemiscau	TC	2	24 99 808	Nemaska	TC
Ontario						
35 06 008	Ottawa	C	3	35 06 008	Ottawa	CV
35 13 020	Prince Edward	CY	2C	35 13 020	Prince Edward County	CY
35 15 013	Cavan-Millbrook-North Monaghan	TP	2	35 15 013	Cavan-Monaghan	TP
35 39 047	Adelaide Metcalfe	TP	2C	35 39 047	Adelaide-Metcalfe	TP
35 42 045	Blue Mountains	T	2C	35 42 045	The Blue Mountains	T
35 49 079	Naiscoutaing 17A	IRI	4	35 49 096*	Parry Sound, Unorganized, Centre Part	NO
35 49 096	Parry Sound, Unorganized, Centre Part	NO	Y	35 49 096*	Parry Sound, Unorganized, Centre Part	NO
35 51 024	Gordon	TP	4	35 51 027*	Gordon/Barrie Island	MU
35 51 031	Barrie Island	TP	4	35 51 027*	Gordon/Barrie Island	MU
35 51 034	Cockburn Island	TP	Y	35 51 034*	Cockburn Island	TP
35 51 035	Zhiibaahaasing 19 (Cockburn Island 19)	IRI	4	35 51 034*	Cockburn Island	TP
35 51 036	Killarney	MU	7C	35 52 036*	Killarney	MU
35 51 091	Manitoulin, Unorganized, Mainland	NO	4	35 52 036*	Killarney	MU

Appendice 1 Changements apportés aux codes, aux noms et aux genres des subdivisions de recensement, entre 2006 et 2011, selon la province et le territoire, dans l'ordre des codes de 2006 (suite)

Code CGT	Subdivision de recensement	Genre de SDR	Code de changement	Code CGT	Subdivision de recensement	Genre de SDR
2006				2011		
Ontario (fin)						
35 52 017	Whitefish River (Part) 4	IRI	4	35 52 093*	Sudbury, Unorganized, North Part	NO
35 52 055	Mountbatten 76A	IRI	4	35 52 093*	Sudbury, Unorganized, North Part	NO
35 52 093	Sudbury, Unorganized, North Part	NO	Y	35 52 093*	Sudbury, Unorganized, North Part	NO
35 53 005	Grand Sudbury	C	3	35 53 005	Grand Sudbury	CV
35 56 092	Cochrane, Unorganized, North Part	NO	Y	35 56 092*	Cochrane, Unorganized, North Part	NO
35 56 104	New Post 69	IRI	4	35 56 092*	Cochrane, Unorganized, North Part	NO
35 57 040	North Shore	TP	2C	35 57 040	The North Shore	TP
35 57 076	Michipicoten	TP	23	35 57 076	Wawa	MU
35 57 082	Missanabie 62	IRI	4	35 57 095*	Algoma, Unorganized, North Part	NO
35 57 095	Algoma, Unorganized, North Part	NO	Y	35 57 095*	Algoma, Unorganized, North Part	NO
35 58 075	Greenstone	MU	Y	35 58 075	Greenstone	MU
			6	35 58 077	Lake Nipigon	IRI
35 60 008	Sioux Narrows - Nestor Falls	TP	2C	35 60 008	Sioux Narrows-Nestor Falls	TP
35 60 062	Lake Of The Woods 31G	IRI	4	35 60 090*	Kenora, Unorganized	NO
35 60 072	Wunnumin 2	IRI	4	35 60 090*	Kenora, Unorganized	NO
35 60 074	Wapekeka 1	IRI	4	35 60 090*	Kenora, Unorganized	NO
35 60 087	Sachigo Lake 2	IRI	4	35 60 090*	Kenora, Unorganized	NO
35 60 090	Kenora, Unorganized	NO	Y	35 60 090*	Kenora, Unorganized	NO
Manitoba						
46 01 094	Division No. 1, Unorganized	NO	Y	46 01 094*	Division No. 1, Unorganized	NO
46 01 096	Reed River 36A	IRI	4	46 01 094*	Division No. 1, Unorganized	NO
46 05 024	Turtle Mountain	RM	4	46 05 025*	Killarney - Turtle Mountain	RM
46 05 027	Killarney	T	4	46 05 025*	Killarney - Turtle Mountain	RM
46 08 031	South Norfolk	RM	Y	46 08 031*	South Norfolk	RM
46 08 039	Long Plain (Part) 6	IRI	4	46 08 031*	South Norfolk	RM
46 08 048	MacGregor	VL	3	46 08 048	MacGregor	T
46 15 060	Shoal Lake	RM	4	46 15 061*	Shoal Lake	RM
46 15 062	Shoal Lake	T	4	46 15 061*	Shoal Lake	RM
46 15 091	Clanwilliam	RM	6	46 15 072	Rolling River 67B	IRI
			Y	46 15 091	Clanwilliam	RM
46 16 049	Shell River	RM	Y	46 16 049*	Shell River	RM

Appendice 1 Changements apportés aux codes, aux noms et aux genres des subdivisions de recensement, entre 2006 et 2011, selon la province et le territoire, dans l'ordre des codes de 2006 (suite)

Code CGT	Subdivision de recensement	Genre de SDR	Code de changement	Code CGT	Subdivision de recensement	Genre de SDR
2006				2011		
Manitoba (fin)						
46 16 063	Park (North)	RM	4	46 16 049*	Shell River	RM
46 22 046	Division No. 22, Unorganized	NO	Y	46 22 046*	Division No. 22, Unorganized	NO
46 22 053	Cross Lake 19B	IRI	4	46 22 046*	Division No. 22, Unorganized	NO
46 22 054	Cross Lake 19C	IRI	4	46 22 046*	Division No. 22, Unorganized	NO
46 22 060	Nelson House 170A	IRI	4	46 22 046*	Division No. 22, Unorganized	NO
46 22 061	Nelson House 170B	IRI	4	46 22 046*	Division No. 22, Unorganized	NO
46 22 062	Nelson House 170C	IRI	4	46 22 046*	Division No. 22, Unorganized	NO
46 23 062	Division No. 23, Unorganized	NO	Y	46 23 062*	Division No. 23, Unorganized	NO
46 23 063	Highrock 199	IRI	4	46 23 062*	Division No. 23, Unorganized	NO
Saskatchewan						
47 01 019	Roche Percee	VL	2C	47 01 019	Roche Percée	VL
47 01 058	Brock No. 64	RM	Y 6	47 01 058 47 01 819*	Brock No. 64 Pheasant Rump 68	RM IRI
47 01 072	Hazelwood No. 94	RM	Y 6	47 01 072 47 01 819*	Hazelwood No. 94 Pheasant Rump 68	RM IRI
47 01 809	Ocean Man 69	IRI	Y 6	47 01 809 47 01 819*	Ocean Man 69 Pheasant Rump 68	IRI IRI
47 03 048	Pinto Creek No. 75	RM	Y	47 03 048*	Pinto Creek No. 75	RM
47 03 049	Meyronne	VL	4	47 03 048*	Pinto Creek No. 75	RM
47 03 054	Auvergne No. 76	RM	Y	47 03 054*	Auvergne No. 76	RM
47 03 056	Aneroid	VL	4	47 03 054*	Auvergne No. 76	RM
47 04 028	Wise Creek No. 77	RM	Y	47 04 028*	Wise Creek No. 77	RM
47 04 031	Admiral	VL	4	47 04 028*	Wise Creek No. 77	RM
47 06 063	Sarnia No. 221	RM	Y	47 06 063*	Sarnia No. 221	RM
47 06 066	Penzance	VL	4	47 06 063*	Sarnia No. 221	RM
47 08 065	Chesterfield No. 261	RM	Y	47 08 065*	Chesterfield No. 261	RM
47 08 066	Mantario	VL	4	47 08 065*	Chesterfield No. 261	RM
47 09 006	Wallace No. 243	RM	Y	47 09 006*	Wallace No. 243	RM
47 09 008	Stornoway	VL	4	47 09 006*	Wallace No. 243	RM
47 09 011	Orkney No. 244	RM	Y	47 09 011*	Orkney No. 244	RM
47 09 018	Willowbrook	VL	4	47 09 011*	Orkney No. 244	RM
47 09 033	Sliding Hills No. 273	RM	Y	47 09 033*	Sliding Hills No. 273	RM

Appendice 1 Changements apportés aux codes, aux noms et aux genres des subdivisions de recensement, entre 2006 et 2011, selon la province et le territoire, dans l'ordre des codes de 2006 (suite)

Code CGT	Subdivision de recensement	Genre de SDR	Code de changement	Code CGT	Subdivision de recensement	Genre de SDR
2006				2011		
Saskatchewan (suite)						
47 09 036	Veregin	VL	4	47 09 033*	Sliding Hills No. 273	RM
47 10 041	Elfros No. 307	RM	Y	47 10 041*	Elfros No. 307	RM
47 10 042	Leslie	VL	4	47 10 041*	Elfros No. 307	RM
47 11 070	Martensville	T	3	47 11 070	Martensville	CY
47 12 038	Mountain View No. 318	RM	Y	47 12 038*	Mountain View No. 318	RM
47 12 039	Herschel	VL	4	47 12 038*	Mountain View No. 318	RM
47 12 042	Biggar No. 347	RM	Y	47 12 042*	Biggar No. 347	RM
47 12 044	Springwater	VL	4	47 12 042*	Biggar No. 347	RM
47 13 011	Milton No. 292	RM	Y	47 13 011*	Milton No. 292	RM
47 13 012	Alsask	VL	4	47 13 011*	Milton No. 292	RM
47 13 032	Grandview No. 349	RM	Y	47 13 032*	Grandview No. 349	RM
47 13 036	Handel	VL	4	47 13 032*	Grandview No. 349	RM
47 13 096	Cut Knife No. 439	RM	Y	47 13 096*	Cut Knife No. 439	RM
47 13 099	Rockhaven	VL	4	47 13 096*	Cut Knife No. 439	RM
47 15 049	St. Brieux	VL	3	47 15 049	St. Brieux	T
47 15 054	Invergordon No. 430	RM	Y	47 15 054*	Invergordon No. 430	RM
47 15 056	Yellow Creek	VL	4	47 15 054*	Invergordon No. 430	RM
47 15 057	St. Louis No. 431	RM	Y	47 15 057*	St. Louis No. 431	RM
47 15 058	Domremy	VL	4	47 15 057*	St. Louis No. 431	RM
47 15 846	Opawakoscikan	IRI	2	47 15 846	Chief Joseph Custer	IRI
47 16 882	Witchekan Lake 117-D	IRI	2C	47 16 882	Witchekan Lake 117D	IRI
47 17 026	Marshall	VL	3	47 17 026	Marshall	T
47 17 052	Meadow Lake	T	3	47 17 052	Meadow Lake	CY
47 17 054	Meadow Lake No. 588	RM	Y	47 17 054*	Meadow Lake No. 588	RM
47 17 056	Loon Lake No. 561	RM	Y	47 17 056*	Loon Lake No. 561	RM
47 17 814	Makwa Lake 129A	IRI	4	47 17 056*	Loon Lake No. 561	RM
47 17 818	Thunderchild First Nation 115D	IRI	4	47 17 054*	Meadow Lake No. 588	RM
47 18 028	Cole Bay	NV	3	47 18 028	Cole Bay	NH
47 18 030	Jans Bay	NV	3	47 18 030	Jans Bay	NH
47 18 090	Division No. 18, Unorganized	NO	Y	47 18 090*	Division No. 18, Unorganized	NO
47 18 804	Stanley 157A	IRI	4	47 18 090*	Division No. 18, Unorganized	NO

Appendice 1 Changements apportés aux codes, aux noms et aux genres des subdivisions de recensement, entre 2006 et 2011, selon la province et le territoire, dans l'ordre des codes de 2006 (suite)

Code CGT	Subdivision de recensement	Genre de SDR	Code de changement	Code CGT	Subdivision de recensement	Genre de SDR
2006				2011		
Saskatchewan (fin)						
47 18 805	Île-à-la-Crosse 192E	IRI	4	47 18 090*	Division No. 18, Unorganized	NO
47 18 816	Dipper Rapids 192C	IRI	4	47 18 090*	Division No. 18, Unorganized	NO
47 18 830	Primeau Lake 192F	IRI	4	47 18 090*	Division No. 18, Unorganized	NO
47 18 837	Turnor Lake 194	IRI	4	47 18 090*	Division No. 18, Unorganized	NO
47 18 838	Clearwater River Dene Band 221	IRI	4	47 18 090*	Division No. 18, Unorganized	NO
47 18 843	Elak Dase 192A	IRI	4	47 18 090*	Division No. 18, Unorganized	NO
47 18 848	Fond du Lac 233	IRI	4	47 18 090*	Division No. 18, Unorganized	NO
Alberta						
48 01 008	Forty Mile County No. 8	CM	3C	48 01 008	Forty Mile County No. 8	MD
48 02 001	Warner County No. 5	CM	3C	48 02 001	Warner County No. 5	MD
48 02 011	Lethbridge County	CM	3C	48 02 011	Lethbridge County	MD
48 02 031	Newell County No. 4	CM	3C	48 02 031	Newell County No. 4	MD
48 03 003	Improvement District No. 4	ID	2C	48 03 003	Improvement District No. 4 Waterton	ID
48 03 008	Hill Spring	VL	2C	48 03 008	Hill Spring	VL
48 05 001	Vulcan County	CM	3C	48 05 001	Vulcan County	MD
48 05 012	Wheatland County	CM	3C	48 05 012	Wheatland County	MD
48 06 014	Rocky View No. 44	MD	2	48 06 014	Rocky View County	MD
48 06 022	Irricana	VL	3C	48 06 022	Irricana	T
48 06 028	Mountain View County	CM	3C	48 06 028	Mountain View County	MD
48 07 011	Paintearth County No. 18	CM	3C	48 07 011	Paintearth County No. 18	MD
48 07 019	Stettler County No. 6	CM	3C	48 07 019	Stettler County No. 6	MD
48 07 031	Flagstaff County	CM	3C	48 07 031	Flagstaff County	MD
48 08 001	Red Deer County	CM	3C	48 08 001	Red Deer County	MD
48 08 022	Lacombe County	CM	3C	48 08 022	Lacombe County	MD
48 08 031	Lacombe	T	3	48 08 031	Lacombe	CY
48 08 038	Ponoka County	CM	3C	48 08 038	Ponoka County	MD
48 10 001	Camrose County No. 22	CM	2C, 3C	48 10 001	Camrose County	MD
48 10 016	Beaver County	CM	3C	48 10 016	Beaver County	MD
48 10 026	Minburn County No. 27	CM	3C	48 10 026	Minburn County No. 27	MD
48 10 036	Vermilion River County No. 24	CM	2, 3C	48 10 036	Vermilion River County	MD

Appendice 1 Changements apportés aux codes, aux noms et aux genres des subdivisions de recensement, entre 2006 et 2011, selon la province et le territoire, dans l'ordre des codes de 2006 (suite)

Code CGT	Subdivision de recensement	Genre de SDR	Code de changement	Code CGT	Subdivision de recensement	Genre de SDR
2006				2011		
Alberta (suite)						
48 10 048	Two Hills County No. 21	CM	3C	48 10 048*	Two Hills County No. 21	MD
48 10 049	Derwent	VL	4	48 10 048*	Two Hills County No. 21	MD
48 10 058	Lamont County	CM	3C	48 10 058	Lamont County	MD
48 10 068	Improvement District No. 13	ID	2C	48 10 068	Improvement District No. 13 Elk Island	ID
48 11 001	Wetaskiwin County No. 10	CM	3C	48 11 001	Wetaskiwin County No. 10	MD
48 11 012	Leduc County	CM	3C	48 11 012*	Leduc County	MD
48 11 014	New Sarepta	VL	4	48 11 012*	Leduc County	MD
48 11 034	Parkland County	CM	3C	48 11 034	Parkland County	MD
48 12 005	Lakeland County	MD	4	48 12 037*	Lac la Biche County	MD
48 12 014	St. Paul County No. 19	CM	3C	48 12 014	St. Paul County No. 19	MD
48 12 022	Smoky Lake County	CM	3C	48 12 022	Smoky Lake County	MD
48 12 035	Lac la Biche	T	4	48 12 037*	Lac la Biche County	MD
48 13 001	Lac Ste. Anne County	MD	Y	48 13 001*	Lac Ste. Anne County	MD
48 13 004	Sangudo	VL	4	48 13 001*	Lac Ste. Anne County	MD
48 13 018	Barrhead County No. 11	CM	3C	48 13 018	Barrhead County No. 11	MD
48 13 036	Thorhild County No. 7	CM	3C	48 13 036*	Thorhild County No. 7	MD
48 13 042	Thorhild	VL	4	48 13 036*	Thorhild County No. 7	MD
48 13 044	Athabasca County No. 12	CM	2, 3C	48 13 044	Athabasca County	MD
48 14 028	Improvement District No. 25	ID	2C	48 14 028	Improvement District No. 25 Willmore Wilderness	ID
48 15 007	Crowsnest Pass	T	3C	48 15 007	Crowsnest Pass	SM
48 15 032	Improvement District No. 9	ID	2C	48 15 032	Improvement District No. 9 Banff	ID
48 15 037	Improvement District No. 12	ID	2C	48 15 037	Improvement District No. 12 Jasper Park	ID
48 16 037	Wood Buffalo	RGM	3C	48 16 037*	Wood Buffalo	SM
48 16 051	Improvement District No. 24	ID	2C	48 16 051	Improvement District No. 24 Wood Buffalo	ID
48 16 823	Clearwater 175	IRI	4	48 16 037*	Wood Buffalo	SM
48 16 825	Devil's Gate 220	IRI	4	48 16 037*	Wood Buffalo	SM
48 16 828	Chipewyan 201	IRI	4	48 16 037*	Wood Buffalo	SM
48 16 834	Chipewyan 201B	IRI	4	48 16 037*	Wood Buffalo	SM
48 16 837	Chipewyan 201C	IRI	4	48 16 037*	Wood Buffalo	SM
48 16 840	Chipewyan 201D	IRI	4	48 16 037*	Wood Buffalo	SM
48 16 843	Chipewyan 201E	IRI	4	48 16 037*	Wood Buffalo	SM

Appendice 1 Changements apportés aux codes, aux noms et aux genres des subdivisions de recensement, entre 2006 et 2011, selon la province et le territoire, dans l'ordre des codes de 2006 (suite)

Code CGT	Subdivision de recensement	Genre de SDR	Code de changement	Code CGT	Subdivision de recensement	Genre de SDR
2006				2011		
Alberta (fin)						
48 16 845	Chipewyan 201F	IRI	4	48 16 037*	Wood Buffalo	SM
48 16 848	Chipewyan 201G	IRI	4	48 16 037*	Wood Buffalo	SM
48 16 851	Sandy Point 221	IRI	4	48 16 037*	Wood Buffalo	SM
48 16 853	Cornwall Lake 224	IRI	4	48 16 037*	Wood Buffalo	SM
48 16 854	Collin Lake 223	IRI	4	48 16 037*	Wood Buffalo	SM
48 17 027	Big Lakes	MD	Y	48 17 027*	Big Lakes	MD
48 17 028	Kinuso	VL	4	48 17 027*	Big Lakes	MD
48 17 062	Clear Hills No. 21	MD	2C	48 17 062	Clear Hills	MD
48 17 076	Northern Lights No. 22	MD	2	48 17 076	Northern Lights County	MD
48 17 095	Mackenzie No. 23	MD	2C, 3C	48 17 095	Mackenzie County	SM
48 17 859	Fort Vermillion 173B	IRI	2C	48 17 859	Fort Vermillion 173B	IRI
48 19 006	Grande Prairie County No. 1	CM	3C	48 19 006	Grande Prairie County No. 1	MD
Colombie-Britannique						
59 01 035	East Kootenay C	RDA	Y	59 01 035*	East Kootenay C	RDA
59 01 807	Bummers Flat 6	IRI	4	59 01 035*	East Kootenay C	RDA
59 09 009	Hope	DM	Y	59 09 009*	Hope	DM
59 09 014	Fraser Valley A	RDA	Y	59 09 014*	Fraser Valley A	RDA
59 09 016	Fraser Valley B	RDA	Y	59 09 016*	Fraser Valley B	RDA
59 09 048	Fraser Valley C	RDA	Y	59 09 048*	Fraser Valley C	RDA
59 09 062	Fraser Valley G	RDA	Y	59 09 062*	Fraser Valley G	RDA
59 09 064	Fraser Valley H	RDA	4	59 09 062*	Fraser Valley G	RDA
59 09 801	Aywwawwis 15	IRI	4	59 09 009*	Hope	DM
59 09 802	Boothroyd 5A	IRI	4	59 09 014*	Fraser Valley A	RDA
59 09 803	Boothroyd 8A (Part)	IRI	4	59 09 014*	Fraser Valley A	RDA
59 09 811	Ruby Creek 2	IRI	4	59 09 016*	Fraser Valley B	RDA
59 09 813	Sho-ook 5	IRI	4	59 09 014*	Fraser Valley A	RDA
59 09 820	Chaumox 11	IRI	4	59 09 014*	Fraser Valley A	RDA
59 09 822	Skowkale 10	IRI	4	59 09 884*	Skowkale	IRI
59 09 823	Skowkale 11	IRI	4	59 09 884*	Skowkale	IRI
59 09 828	Squiaala 7	IRI	4	59 09 885*	Squiaala	IRI

Appendice 1 Changements apportés aux codes, aux noms et aux genres des subdivisions de recensement, entre 2006 et 2011, selon la province et le territoire, dans l'ordre des codes de 2006 (suite)

Code CGT	Subdivision de recensement	Genre de SDR	Code de changement	Code CGT	Subdivision de recensement	Genre de SDR
2006				2011		
Colombie-Britannique (suite)						
59 09 829	Squiaala 8	IRI	4	59 09 885*	Squiaala	IRI
59 09 840	Swahliseah 14	IRI	4	59 09 016*	Fraser Valley B	RDA
59 09 846	Franks 10	IRI	4	59 09 048*	Fraser Valley C	RDA
59 09 852	Baptiste Smith 1A	IRI	2	59 09 852	Paqulh	IRI
59 09 855	Sachteen 2	IRI	4	59 09 883*	Sachteen	IRI
59 09 860	Sachteen 2A	IRI	4	59 09 883*	Sachteen	IRI
59 09 865	Samahquam 1	IRI	4	59 09 048*	Fraser Valley C	RDA
59 09 870	Kuthlalth 3	IRI	4	59 09 016*	Fraser Valley B	RDA
59 09 875	Baptiste Smith 1B	IRI	2	59 09 875	Q'latkú7em	IRI
59 15 070	Pitt Meadows	DM	3	59 15 070	Pitt Meadows	CY
59 17 029	Capital G	RDA	Y	59 17 029*	Capital G	RDA
59 17 056	Capital H (Part 2)	RDA	Y	59 17 056*	Capital H (Part 2)	RDA
59 17 806	Mayne Island 6	IRI	4	59 17 029*	Capital G	RDA
59 17 816	Pacheena 1	IRI	4	59 17 056*	Capital H (Part 2)	RDA
59 17 817	T'Sou-ke 1 (Sooke 1)	IRI	4	59 17 819*	T'Sou-ke	IRI
59 17 818	T'Sou-ke 2 (Sooke 2)	IRI	4	59 17 819*	T'Sou-ke	IRI
59 19 015	Cowichan Valley G	RDA	Y	59 19 015*	Cowichan Valley G	RDA
59 19 033	Cowichan Valley F	RDA	Y	59 19 033*	Cowichan Valley F	RDA
59 19 805	Claoose 4	IRI	4	59 19 033*	Cowichan Valley F	RDA
59 19 806	Cowichan 9	IRI	4	59 19 822*	Cowichan	IRI
59 19 807	Cowichan 1	IRI	4	59 19 822*	Cowichan	IRI
59 19 810	Lyacksun 3	IRI	4	59 19 015*	Cowichan Valley G	RDA
59 19 819	Wyah 3	IRI	4	59 19 033*	Cowichan Valley F	RDA
59 21 801	Nanaimo River 3	IRI	4	59 21 807*	Nanaimo River	IRI
59 21 802	Nanaimo River 2	IRI	4	59 21 807*	Nanaimo River	IRI
59 21 803	Nanaimo River 4	IRI	4	59 21 807*	Nanaimo River	IRI
59 23 047	Alberni-Clayoquot A	RDA	Y	59 23 047*	Alberni-Clayoquot A	RDA
59 23 049	Alberni-Clayoquot C	RDA	Y	59 23 049*	Alberni-Clayoquot C	RDA
59 23 812	Openit 27	IRI	4	59 23 049*	Alberni-Clayoquot C	RDA
59 23 815	Stuart Bay 6	IRI	4	59 23 049*	Alberni-Clayoquot C	RDA
59 23 821	Keeshan 9	IRI	4	59 23 047*	Alberni-Clayoquot A	RDA

Appendice 1 Changements apportés aux codes, aux noms et aux genres des subdivisions de recensement, entre 2006 et 2011, selon la province et le territoire, dans l'ordre des codes de 2006 (suite)

Code CGT	Subdivision de recensement	Genre de SDR	Code de changement	Code CGT	Subdivision de recensement	Genre de SDR
2006				2011		
Colombie-Britannique (suite)						
59 25 005	Comox	T	7	59 26 005	Comox	T
59 25 010	Courtenay	CY	7	59 26 010	Courtenay	CY
59 25 014	Cumberland	VL	7	59 26 014	Cumberland	VL
59 25 018	Comox-Strathcona A	RDA	4	59 26 021*	Comox Valley A	RDA
59 25 019	Comox-Strathcona K	RDA	4	59 26 021*	Comox Valley A	RDA
59 25 022	Comox-Strathcona B	RDA	2, 7	59 26 022	Comox Valley B (Lazo North)	RDA
59 25 024	Comox-Strathcona C	RDA	2, 7	59 26 024	Comox Valley C (Puntledge - Black Creek)	RDA
59 25 025	Gold River	VL	7	59 24 025	Gold River	VL
59 25 029	Zeballos	VL	7	59 24 029	Zeballos	VL
59 25 030	Tahsis	VL	7	59 24 030	Tahsis	VL
59 25 034	Campbell River	CY	7	59 24 034	Campbell River	CY
59 25 039	Sayward	VL	7	59 24 039	Sayward	VL
59 25 042	Comox-Strathcona D	RDA	2, 7	59 24 042	Strathcona D (Oyster Bay - Buttle Lake)	RDA
59 25 046	Comox-Strathcona H	RDA	4	59 24 048*	Strathcona A	RDA
59 25 049	Comox-Strathcona G	RDA	4	59 24 048*	Strathcona A	RDA
59 25 052	Comox-Strathcona I	RDA	2, 7	59 24 052	Strathcona B	RDA
59 25 054	Comox-Strathcona J	RDA	2, 7	59 24 054*	Strathcona C	RDA
59 25 801	Comox 1	IRI	7	59 26 801	Comox 1	IRI
59 25 802	Pentledge 2	IRI	7	59 26 802	Pentledge 2	IRI
59 25 803	Ahaminaquus 12	IRI	7	59 24 803	Ahaminaquus 12	IRI
59 25 804	Campbell River 11	IRI	7	59 24 804	Campbell River 11	IRI
59 25 805	Chenahkint 12	IRI	7	59 24 805	Chenahkint 12	IRI
59 25 806	Houpsitas 6	IRI	7	59 24 806	Houpsitas 6	IRI
59 25 808	Nuchatl 2	IRI	4	59 24 048*	Strathcona A	RDA
59 25 809	Nuchatl 1	IRI	4	59 24 048*	Strathcona A	RDA
59 25 812	Quinsam 12	IRI	7	59 24 812	Quinsam 12	IRI
59 25 813	Village Island 1	IRI	7	59 24 813	Village Island 1	IRI
59 25 814	Yuquot 1	IRI	7	59 24 814	Yuquot 1	IRI
59 25 815	Aupe 6	IRI	4	59 24 054*	Strathcona C	RDA
59 25 816	Aupe 6A	IRI	4	59 24 054*	Strathcona C	RDA
59 25 817	Cape Mudge 10	IRI	7	59 24 817	Cape Mudge 10	IRI

Appendice 1 Changements apportés aux codes, aux noms et aux genres des subdivisions de recensement, entre 2006 et 2011, selon la province et le territoire, dans l'ordre des codes de 2006 (suite)

Code CGT	Subdivision de recensement	Genre de SDR	Code de changement	Code CGT	Subdivision de recensement	Genre de SDR
2006				2011		
Colombie-Britannique (suite)						
59 25 818	Squirrel Cove 8	IRI	7	59 24 818	Squirrel Cove 8	IRI
59 25 819	Tatpo-oose 10	IRI	4	59 24 054*	Strathcona C	RDA
59 25 820	Tork 7	IRI	7	59 24 820	Tork 7	IRI
59 25 825	Matsayno 5	IRI	4	59 24 054*	Strathcona C	RDA
59 25 830	Saaiyouck 6	IRI	4	59 24 054*	Strathcona C	RDA
59 25 833	Oclucje 7	IRI	7	59 24 833	Oclucje 7	IRI
59 25 835	Tsa Xana 18	IRI	7	59 24 835	Tsa Xana 18	IRI
59 25 836	Ehatis 11	IRI	7	59 24 836	Ehatis 11	IRI
59 25 840	Homalco 9	IRI	7	59 24 840	Homalco 9	IRI
59 27 010	Powell River A	RDA	Y	59 27 010*	Powell River A	RDA
59 27 805	Harwood Island 2	IRI	4	59 27 010*	Powell River A	RDA
59 29 028	Sunshine Coast F	RDA	Y	59 29 028*	Sunshine Coast F	RDA
59 29 802	Chekwelp 26A	IRI	4	59 29 028*	Sunshine Coast F	RDA
59 29 804	Schaltuuch 27	IRI	4	59 29 028*	Sunshine Coast F	RDA
59 31 034	Squamish-Lillooet B	RDA	Y	59 31 034*	Squamish-Lillooet B	RDA
59 31 803	Mount Currie 1	IRI	4	59 31 843*	Mount Currie	IRI
59 31 804	Mount Currie 10	IRI	4	59 31 843*	Mount Currie	IRI
59 31 805	Nequatque 1	IRI	4	59 31 844*	Nequatque	IRI
59 31 810	Nequatque 3A	IRI	4	59 31 844*	Nequatque	IRI
59 31 811	Mount Currie 2	IRI	4	59 31 843*	Mount Currie	IRI
59 31 830	Seton Lake 5A	IRI	4	59 31 034*	Squamish-Lillooet B	RDA
59 31 837	Mount Currie 8	IRI	4	59 31 843*	Mount Currie	IRI
59 31 838	Mount Currie 6	IRI	4	59 31 843*	Mount Currie	IRI
59 31 839	Slosh 1A	IRI	4	59 31 034*	Squamish-Lillooet B	RDA
59 31 840	Nequatque 2	IRI	4	59 31 844*	Nequatque	IRI
59 33 008	Thompson-Nicola M	RDA	Y	59 33 008*	Thompson-Nicola M	RDA
59 33 032	Thompson-Nicola E (Bonaparte Plateau)	RDA	Y	59 33 032*	Thompson-Nicola E (Bonaparte Plateau)	RDA
59 33 037	Thompson-Nicola I (Blue Sky Country)	RDA	Y	59 33 037*	Thompson-Nicola I (Blue Sky Country)	RDA
59 33 044	Thompson-Nicola P (Rivers and the Peaks)	RDA	Y	59 33 044	Thompson-Nicola P (Rivers and the Peaks)	RDA
			6	59 33 045	Sun Peaks Mountain	VL

Appendice 1 Changements apportés aux codes, aux noms et aux genres des subdivisions de recensement, entre 2006 et 2011, selon la province et le territoire, dans l'ordre des codes de 2006 (suite)

Code CGT	Subdivision de recensement	Genre de SDR	Code de changement	Code CGT	Subdivision de recensement	Genre de SDR
2006				2011		
Colombie-Britannique (suite)						
59 33 068	Thompson-Nicola A (Wells Gray Country)	RDA	6 Y	59 33 067 59 33 068	Clearwater Thompson-Nicola A (Wells Gray Country)	DM RDA
59 33 072	Thompson-Nicola O (Lower North Thompson)	RDA	Y 6	59 33 072 59 33 074	Thompson-Nicola O (Lower North Thompson) Barriere	RDA DM
59 33 804	Hamilton Creek 7	IRI	4	59 33 008*	Thompson-Nicola M	RDA
59 33 815	Halhalaeden 14A	IRI	4	59 33 813*	Halhalaeden	IRI
59 33 816	Chuchhriaschin 5	IRI	4	59 33 810*	Chuchhraischin	IRI
59 33 818	Halhalaeden 14	IRI	4	59 33 813*	Halhalaeden	IRI
59 33 820	Inkluckcheen 21	IRI	4	59 33 833*	Inkluckcheen	IRI
59 33 822	Chuchhriaschin 5A	IRI	4	59 33 810*	Chuchhraischin	IRI
59 33 826	Kanaka Bar 1A	IRI	4	59 33 882*	Kanaka Bar	IRI
59 33 827	Kanaka Bar 2	IRI	4	59 33 882*	Kanaka Bar	IRI
59 33 828	Basque 18	IRI	Y 6	59 33 828 59 33 837	Basque 18 Peq-Paq 22	IRI IRI
59 33 835	Leon Creek 2	IRI	4	59 33 032*	Thompson-Nicola E (Bonaparte Plateau)	RDA
59 33 847	Spatsum 11	IRI	4	59 33 037*	Thompson-Nicola I (Blue Sky Country)	RDA
59 33 856	Papyum 27A	IRI	4	59 33 037*	Thompson-Nicola I (Blue Sky Country)	RDA
59 33 860	Siska Flat 3	IRI	4	59 33 849*	Siska Flat	IRI
59 33 862	Siska Flat 5A	IRI	4	59 33 037*	Thompson-Nicola I (Blue Sky Country)	RDA
59 33 863	Siska Flat 5B	IRI	4	59 33 037*	Thompson-Nicola I (Blue Sky Country)	RDA
59 33 864	Siska Flat 8	IRI	4	59 33 849*	Siska Flat	IRI
59 33 867	Spences Bridge 4	IRI	4	59 33 881*	Spences Bridge	IRI
59 33 869	Staiyahanny 8	IRI	4	59 33 037*	Thompson-Nicola I (Blue Sky Country)	RDA
59 33 871	Spences Bridge 4C	IRI	4	59 33 881*	Spences Bridge	IRI
59 33 883	Neskonlith 1 (Neskainlith 1)	IRI	4	59 33 838*	Neskonlith	IRI
59 33 885	Neskonlith 2	IRI	4	59 33 838*	Neskonlith	IRI
59 33 890	Cameron Bar 13	IRI	4	59 33 037*	Thompson-Nicola I (Blue Sky Country)	RDA
59 33 894	Inkluckcheen 21B	IRI	4	59 33 833*	Inkluckcheen	IRI
59 35 020	Central Okanagan J	RDA	Y 6	59 35 020 59 35 029	Central Okanagan J West Kelowna	RDA DM
59 39 809	Switsemalph 6	IRI	4	59 39 811*	Switsemalph	IRI
59 39 810	Switsemalph 7	IRI	4	59 39 811*	Switsemalph	IRI

Appendice 1 Changements apportés aux codes, aux noms et aux genres des subdivisions de recensement, entre 2006 et 2011, selon la province et le territoire, dans l'ordre des codes de 2006 (suite)

Code CGT	Subdivision de recensement	Genre de SDR	Code de changement	Code CGT	Subdivision de recensement	Genre de SDR
2006				2011		
Colombie-Britannique (suite)						
59 41 027	Cariboo I	RDA	Y	59 41 027*	Cariboo I	RDA
59 41 039	Cariboo J	RDA	Y	59 41 039*	Cariboo J	RDA
59 41 814	Alexandria 3A	IRI	4	59 41 882*	Alexandria	IRI
59 41 815	Alexandria 1	IRI	4	59 41 882*	Alexandria	IRI
59 41 816	Alexandria 3	IRI	4	59 41 882*	Alexandria	IRI
59 41 822	Anahim's Meadow 2	IRI	4	59 41 883*	Anahim's Meadow	IRI
59 41 823	Anahim's Meadow 2A	IRI	4	59 41 883*	Anahim's Meadow	IRI
59 41 824	Andy Cahoose Meadow 16	IRI	4	59 41 039*	Cariboo J	RDA
59 41 825	Baezaeko River 25	IRI	4	59 41 027*	Cariboo I	RDA
59 41 826	Cahoose 8	IRI	4	59 41 039*	Cariboo J	RDA
59 41 830	Garden 2	IRI	4	59 41 884*	Garden	IRI
59 41 832	Garden 2A	IRI	4	59 41 884*	Garden	IRI
59 41 836	Baezaeko River 26	IRI	4	59 41 027*	Cariboo I	RDA
59 41 853	Tsunnia Lake 5	IRI	4	59 41 039*	Cariboo J	RDA
59 41 857	Casimiel Meadows 15A	IRI	4	59 41 039*	Cariboo J	RDA
59 41 867	Kushya Creek 7	IRI	4	59 41 027*	Cariboo I	RDA
59 41 870	Alexandria 1A	IRI	4	59 41 882*	Alexandria	IRI
59 41 874	Little Springs 8	IRI	4	59 41 885*	Little Springs	IRI
59 41 875	Little Springs 18	IRI	4	59 41 885*	Little Springs	IRI
59 43 027	Mount Waddington B	RDA	Y	59 43 027*	Mount Waddington B	RDA
59 43 031	Mount Waddington C	RDA	Y	59 43 031*	Mount Waddington C	RDA
59 43 037	Mount Waddington A	RDA	Y	59 43 037*	Mount Waddington A	RDA
59 43 801	Alert Bay 1	IRI	4	59 43 837*	Alert Bay	IRI
59 43 802	Alert Bay 1A	IRI	4	59 43 837*	Alert Bay	IRI
59 43 805	Quattishe 1	IRI	4	59 43 031*	Mount Waddington C	RDA
59 43 810	Karlukwees 1	IRI	4	59 43 037*	Mount Waddington A	RDA
59 43 820	Apsagayu 1A	IRI	4	59 43 037*	Mount Waddington A	RDA
59 43 824	Compton Island 6	IRI	4	59 43 037*	Mount Waddington A	RDA
59 43 828	Mahmalilikullah 1	IRI	4	59 43 037*	Mount Waddington A	RDA
59 43 832	Glen-Gla-Ouch 5	IRI	4	59 43 027*	Mount Waddington B	RDA
59 49 035	Nisga'a	NL	Y	59 49 035*	Nisga'a	NL

Appendice 1 Changements apportés aux codes, aux noms et aux genres des subdivisions de recensement, entre 2006 et 2011, selon la province et le territoire, dans l'ordre des codes de 2006 (suite)

Code CGT	Subdivision de recensement	Genre de SDR	Code de changement	Code CGT	Subdivision de recensement	Genre de SDR
2006				2011		
Colombie-Britannique (fin)						
59 49 039	Kitimat-Stikine A	RDA	Y	59 49 039*	Kitimat-Stikine A	RDA
59 49 826	Telegraph Creek 6	IRI	4	59 49 847*	Telegraph Creek	IRI
59 49 827	Telegraph Creek 6A	IRI	4	59 49 847*	Telegraph Creek	IRI
59 49 831	Gitzault 24	IRI	4	59 49 039*	Kitimat-Stikine A	RDA
59 49 834	New Aiyansh	NVL	4	59 49 035*	Nisga'a	NL
59 49 836	Aiyansh (Kitladamas) 1	NVL	4	59 49 035*	Nisga'a	NL
59 49 838	Gitwinksihlkw	NVL	4	59 49 035*	Nisga'a	NL
59 49 840	Laxgalts'ap	NVL	4	59 49 035*	Nisga'a	NL
59 49 842	Gingolx	NVL	4	59 49 035*	Nisga'a	NL
59 51 013	Fort St. James	DM	Y 6	59 51 013 59 51 849	Fort St. James Mission Lands 17	DM IRI
59 51 015	Bulkley-Nechako C	RDA	Y	59 51 015*	Bulkley-Nechako C	RDA
59 51 028	Bulkley-Nechako B	RDA	Y	59 51 028*	Bulkley-Nechako B	RDA
59 51 031	Bulkley-Nechako E	RDA	Y	59 51 031*	Bulkley-Nechako E	RDA
59 51 808	Tsay Cho 4	IRI	4	59 51 015*	Bulkley-Nechako C	RDA
59 51 812	North Tacla Lake 7	IRI	4	59 51 848*	North Tacla Lake	IRI
59 51 816	Kuz Che 5	IRI	4	59 51 015*	Bulkley-Nechako C	RDA
59 51 817	Bihl' k'a 18	IRI	4	59 51 015*	Bulkley-Nechako C	RDA
59 51 835	Isaac (Gale Lake) 8	IRI	4	59 51 031*	Bulkley-Nechako E	RDA
59 51 837	Maxan Lake 4	IRI	4	59 51 028*	Bulkley-Nechako B	RDA
59 51 841	North Tacla Lake 7A	IRI	4	59 51 848*	North Tacla Lake	IRI
59 51 842	Bihlk'a 6	IRI	4	59 51 015*	Bulkley-Nechako C	RDA
59 53 050	Fraser-Fort George G	RDA	Y	59 53 050*	Fraser-Fort George G	RDA
59 53 804	Parsnip 5	IRI	4	59 53 050*	Fraser-Fort George G	RDA
59 57 022	Stikine Region	RDA	6 Y	59 49 038 59 57 022	Kitimat-Stikine F Stikine Region	RDA RDA
59 57 801	Dease Lake 9	IRI	7	59 49 845	Dease Lake 9	IRI
59 57 805	Tahltan 1	IRI	7	59 49 846	Tahltan 1	IRI
59 59 005	Fort Nelson	T	4	59 59 007*	Northern Rockies	RGM
59 59 011	Northern Rockies A	RDA	4	59 59 007*	Northern Rockies	RGM
59 59 013	Northern Rockies B	RDA	4	59 59 007*	Northern Rockies	RGM

Appendice 1 Changements apportés aux codes, aux noms et aux genres des subdivisions de recensement, entre 2006 et 2011, selon la province et le territoire, dans l'ordre des codes de 2006 (suite)

Code CGT	Subdivision de recensement	Genre de SDR	Code de changement	Code CGT	Subdivision de recensement	Genre de SDR
2006				2011		
Yukon						
60 01 007	Teslin Post 13	IRI	3	60 01 007	Teslin Post 13	SG
60 01 008	Carcross 4	IRI	3	60 01 008	Carcross 4	SG
60 01 010	Lake Laberge 1	IRI	3	60 01 010	Lake Laberge 1	SG
60 01 031	Moosehide Creek 2	IRI	3	60 01 031	Moosehide Creek 2	SG
60 01 060	Whitehorse, Unorganized	NO	6 6 Y	60 01 058 60 01 059 60 01 060	Marsh Lake Macpherson-Grizzly Valley Whitehorse, Unorganized	NO NO NO
Territoires du Nord-Ouest						
61 06 001	Fort Smith	T	7	61 05 001	Fort Smith	T
61 06 003	Enterprise	SET	7	61 05 003	Enterprise	SET
61 06 004	Salt Plains 195	IRI	7	61 05 004	Salt Plains 195	IRI
61 06 005	Kakisa	SET	7	61 04 005	Kakisa	SET
61 06 006	Trout Lake	SET	7	61 04 006	Trout Lake	SET
61 06 009	Fort Liard	HAM	7	61 04 009	Fort Liard	HAM
61 06 010	Nahanni Butte	SET	7	61 04 010	Nahanni Butte	SET
61 06 013	Jean Marie River	SET	7	61 04 013	Jean Marie River	SET
61 06 014	Fort Providence	HAM	7	61 04 014	Fort Providence	HAM
61 06 016	Hay River	T	7	61 05 016	Hay River	T
61 06 017	Hay River Dene 1	IRI	7	61 04 017	Hay River Dene 1	IRI
61 06 018	Fort Resolution	SET	3, 7	61 05 018	Fort Resolution	HAM
61 06 020	Lutselk'e	SET	7	61 05 020	Lutselk'e	SET
61 06 026	Reliance	SET	7	61 05 026	Reliance	SET
61 06 031	Behchokò	CG	7	61 03 031	Behchokò	CG
61 06 034	Whati	CG	7	61 03 034	Whati	CG
61 06 038	Fort Simpson	VL	7	61 04 038	Fort Simpson	VL
61 06 044	Wrigley	SET	7	61 04 044	Wrigley	SET
61 06 049	Gamètì	CG	7	61 03 049	Gamètì	CG
61 06 052	Wekweètì	CG	7	61 03 052	Wekweètì	CG
61 06 097	Fort Smith, Unorganized	NO	6 6 6 6 2	61 02 063* 61 03 097 61 04 097 61 05 097 61 06 097	Region 2, Unorganized Region 3, Unorganized Region 4, Unorganized Region 5, Unorganized Region 6, Unorganized	NO NO NO NO NO

Appendice 1 Changements apportés aux codes, aux noms et aux genres des subdivisions de recensement, entre 2006 et 2011, selon la province et le territoire, dans l'ordre des codes de 2006 (fin)

Code CGT	Subdivision de recensement	Genre de SDR	Code de changement	Code CGT	Subdivision de recensement	Genre de SDR
2006			2011			
Territoires du Nord-Ouest (fin)						
61 07 003	Déline	CC	7	61 02 003	Déline	CC
61 07 005	Tulita	HAM	7	61 02 005	Tulita	HAM
61 07 007	Norman Wells	T	7	61 02 007	Norman Wells	T
61 07 009	Fort Good Hope	CC	7	61 02 009	Fort Good Hope	CC
61 07 010	Tsiigehtchic	CC	7	61 01 010	Tsiigehtchic	CC
61 07 012	Colville Lake	SET	7	61 02 012	Colville Lake	SET
61 07 014	Paulatuk	HAM	7	61 01 014	Paulatuk	HAM
61 07 015	Fort McPherson	HAM	7	61 01 015	Fort McPherson	HAM
61 07 017	Inuvik	T	7	61 01 017	Inuvik	T
61 07 025	Aklavik	HAM	7	61 01 025	Aklavik	HAM
61 07 036	Tuktoyaktuk	HAM	7C	61 01 036	Tuktoyaktuk	HAM
61 07 041	Sachs Harbour	HAM	7	61 01 041	Sachs Harbour	HAM
61 07 063	Inuvik, Unorganized	NO	6 4	61 01 063 61 02 063*	Region 1, Unorganized Region 2, Unorganized	NO NO
61 07 095	Holman	HAM	2, 7	61 01 095	Ulukhaktok	HAM
Nunavut						
Aucun changement						

Note

Code de changement affectant la subdivision de recensement (SDR) de 2006 :

- 2 changement de nom
- 2C correction de nom
- 23 changement du nom et genre
- 3 changement du genre
- 3C correction du genre
- 4 dissolution
- 6 partie perdue (nouvelle SDR en 2011)
- 7 révision du code de la Classification géographique type (CGT)
- 7C correction du code de la Classification géographique type (CGT)
- Y partie commune
- * Signifie <partie de>

Appendice 2 Changements apportés aux codes, aux noms et aux genres des subdivisions de recensement, entre 2006 et 2011, selon la province et le territoire, dans l'ordre des codes de 2011

Code CGT	Subdivision de recensement	Genre de SDR	Code de changement	Code CGT	Subdivision de recensement	Genre de SDR
2011				2006		
Terre-Neuve-et-Labrador						
10 01 197	Mount Carmel-Mitchells Brook-St. Catherine's	T	2	10 01 197	Mount Carmel-Mitchells Brook-St. Catherines	T
10 07 022	Trinity Bay North	T	5A Y	10 07 017 10 07 022	Little Catalina Trinity Bay North	T T
10 09 007	Roddickton-Bide Arm	T	1	10 09 006 10 09 027	Roddickton Bide Arm	T T
10 10 002	L'Anse au Loup	T	2	10 10 002	L'Anse-au-Loup	T
10 10 020	Division No. 10, Subd. C	SNO	Y	10 10 020*	Division No. 10, Subd. C	SNO
10 10 802	Sheshatshiu 3	IRI	1	10 10 020*	Division No. 10, Subd. C	SNO
Île-du-Prince-Édouard						
Aucun changement						
Nouvelle-Écosse						
12 14 006	Antigonish, Subd. B	SC	Y 5A	12 14 006 12 14 024	Antigonish, Subd. B Summerside 38	SC IRI
Nouveau-Brunswick						
13 02 004	Campobello Island	RCR	23	13 02 004	Campobello	P
13 07 007	Cap-Pelé	VL	2C	13 07 007	Cap-Pele	VL
13 07 052	Shediac	TV	3	13 07 052	Shediac	T
13 09 027	Upper Miramichi	RCR	1	13 09 024 13 10 036*	Ludlow Stanley	P P
13 09 028	Northesk	P	5A Y	13 09 025 13 09 028	Red Bank 7 Northesk	IRI P
13 10 032	Fredericton	CY	Y 5A	13 10 032 13 10 035	Fredericton St. Mary's 24	CY IRI
13 10 036	Stanley	P	Y	13 10 036*	Stanley	P
13 11 027	Florenceville-Bristol	TV	1	13 11 023 13 11 029	Florenceville Bristol	VL VL
13 13 001	Saint-André	P	Y	13 13 001*	Saint-André	P
13 13 002	Saint-André	RCR	1	13 13 001* 13 13 003	Saint-André St. André	P VL
13 13 006	Saint-Léonard	TV	23	13 13 006	St. Leonard	T
13 13 027	Edmundston	C	3	13 13 027	Edmundston	CY
13 13 035	Baker-Brook	VL	2C	13 13 035	Baker Brook	VL

Appendice 2 Changements apportés aux codes, aux noms et aux genres des subdivisions de recensement, entre 2006 et 2011, selon la province et le territoire, dans l'ordre des codes de 2011 (suite)

Code CGT	Subdivision de recensement	Genre de SDR	Code de changement	Code CGT	Subdivision de recensement	Genre de SDR
2011				2006		
Nouveau-Brunswick (fin)						
13 15 014	Petit-Rocher	VL	2C	13 15 014	Petit Rocher	VL
13 15 033	Sainte-Marie-Saint-Raphaël	VL	2	13 15 033	Sainte-Marie - Saint-Raphaël	VL
Québec						
24 06 045	Matapédia	MÉ	3	24 06 045	Matapédia	PE
24 07 005	Sainte-Marguerite-Marie	MÉ	2	24 07 005	Sainte-Marguerite	MÉ
24 10 043	Rimouski	V	Y 5A	24 10 043 24 10 065	Rimouski Le Bic	V MÉ
24 12 010	Saint-Hubert-de-Rivière-du-Loup	MÉ	Y 5A	24 12 010 24 12 802	Saint-Hubert-de-Rivière-du-Loup Whitworth	MÉ IRI
24 12 020	Saint-Modeste	MÉ	3	24 12 020	Saint-Modeste	PE
24 12 057	Cacouna	MÉ	1	24 12 055 24 12 060 24 12 804	Saint-Georges-de-Cacouna Saint-Georges-de-Cacouna Cacouna	VL PE IRI
24 13 073	Témiscouata-sur-le-Lac	V	1	24 13 035 24 13 070	Notre-Dame-du-Lac Cabano	V V
24 14 025	Sainte-Hélène	MÉ	3	24 14 025	Sainte-Hélène	PE
24 17 040	Saint-Damase-de-L'Islet	MÉ	2C	24 17 040	Saint-Damase-de-l'Islet	MÉ
24 21 040	L'Ange-Gardien	MÉ	3	24 21 040	L'Ange-Gardien	PE
24 30 090	Courcelles	MÉ	3	24 30 090	Courcelles	PE
24 37 250	Saint-Prosper-de-Champlain	MÉ	23	24 37 250	Saint-Prosper	PE
24 39 035	Sainte-Hélène-de-Chester	MÉ	23	24 39 035	Chester-Est	CT
24 39 043	Saint-Norbert-d'Arthabaska	MÉ	1	24 39 042 24 39 045	Saint-Norbert-d'Arthabaska Norbertville	MÉ VL
24 39 090	Sainte-Élisabeth-de-Warwick	MÉ	23	24 39 090	Sainte-Élisabeth-de-Warwick	PE
24 39 170	Saint-Louis-de-Blandford	MÉ	3	24 39 170	Saint-Louis-de-Blandford	PE
24 46 078	Bromont	V	7	24 47 005	Bromont	V
24 46 085	East Farnham	MÉ	3	24 46 085	East Farnham	VL
24 46 095	Saint-Ignace-de-Stanbridge	MÉ	3	24 46 095	Saint-Ignace-de-Stanbridge	PE
24 46 100	Notre-Dame-de-Stanbridge	MÉ	3	24 46 100	Notre-Dame-de-Stanbridge	PE
24 46 105	Sainte-Sabine	MÉ	3	24 46 105	Sainte-Sabine	PE
24 47 010	Saint-Alphonse-de-Granby	MÉ	23	24 47 010	Saint-Alphonse	PE
24 47 017	Granby	V	1	24 47 015 24 47 020	Granby Granby	V CT
24 47 055	Sainte-Cécile-de-Milton	MÉ	3	24 47 055	Sainte-Cécile-de-Milton	CT

Appendice 2 Changements apportés aux codes, aux noms et aux genres des subdivisions de recensement, entre 2006 et 2011, selon la province et le territoire, dans l'ordre des codes de 2011 (suite)

Code CGT	Subdivision de recensement	Genre de SDR	Code de changement	Code CGT	Subdivision de recensement	Genre de SDR
2011			2006			
Québec (suite)						
24 53 005	Saint-David	MÉ	3	24 53 005	Saint-David	PE
24 53 015	Saint-Aimé	MÉ	3	24 53 015	Saint-Aimé	PE
24 53 020	Saint-Robert	MÉ	3	24 53 020	Saint-Robert	PE
24 53 025	Sainte-Victoire-de-Sorel	MÉ	3	24 53 025	Sainte-Victoire-de-Sorel	PE
24 53 065	Sainte-Anne-de-Sorel	MÉ	3	24 53 065	Sainte-Anne-de-Sorel	PE
24 54 035	La Présentation	MÉ	3	24 54 035	La Présentation	PE
24 54 065	Saint-Valérien-de-Milton	MÉ	3	24 54 065	Saint-Valérien-de-Milton	CT
24 54 090	Saint-Simon	MÉ	3	24 54 090	Saint-Simon	PE
24 54 120	Saint-Louis	MÉ	3	24 54 120	Saint-Louis	PE
24 55 015	Saint-Paul-d'Abbotsford	MÉ	3	24 55 015	Saint-Paul-d'Abbotsford	PE
24 55 030	Sainte-Angèle-de-Monnoir	MÉ	3	24 55 030	Sainte-Angèle-de-Monnoir	PE
24 56 030	Saint-Valentin	MÉ	3	24 56 030	Saint-Valentin	PE
24 56 035	Saint-Paul-de-l'Île-aux-Noix	MÉ	3	24 56 035	Saint-Paul-de-l'Île-aux-Noix	PE
24 63 035	Saint-Roch-de-l'Achigan	MÉ	3	24 63 035	Saint-Roch-de-l'Achigan	PE
24 66 087	Dorval	V	3C	24 66 087	Dorval	CÉ
24 68 020	Sainte-Clotilde	MÉ	23	24 68 020	Sainte-Clotilde-de-Châteauguay	PE
24 68 030	Napierville	MÉ	3	24 68 030	Napierville	VL
24 68 035	Saint-Cyprien-de-Napierville	MÉ	3	24 68 035	Saint-Cyprien-de-Napierville	PE
24 68 045	Saint-Édouard	MÉ	3	24 68 045	Saint-Édouard	PE
24 69 025	Howick	MÉ	3	24 69 025	Howick	VL
24 69 050	Elgin	MÉ	3	24 69 050	Elgin	CT
24 69 065	Sainte-Barbe	MÉ	3	24 69 065	Sainte-Barbe	PE
24 70 040	Saint-Stanislas-de-Kostka	MÉ	3	24 70 040	Saint-Stanislas-de-Kostka	PE
24 71 015	Saint-Télesphore	MÉ	3	24 71 015	Saint-Télesphore	PE
24 71 025	Saint-Zotique	MÉ	3	24 71 025	Saint-Zotique	VL
24 71 040	Coteau-du-Lac	V	3	24 71 040	Coteau-du-Lac	MÉ
24 71 115	Sainte-Justine-de-Newton	MÉ	3	24 71 115	Sainte-Justine-de-Newton	PE
24 71 125	Très-Saint-Rédempteur	MÉ	3	24 71 125	Très-Saint-Rédempteur	PE
24 75 005	Saint-Colomban	V	3	24 75 005	Saint-Colomban	PE
24 75 045	Saint-Hippolyte	MÉ	3	24 75 045	Saint-Hippolyte	PE
24 84 035	L'Île-du-Grand-Calumet	MÉ	2	24 84 035	Grand-Calumet	MÉ

Appendice 2 Changements apportés aux codes, aux noms et aux genres des subdivisions de recensement, entre 2006 et 2011, selon la province et le territoire, dans l'ordre des codes de 2011 (suite)

Code CGT	Subdivision de recensement	Genre de SDR	Code de changement	Code CGT	Subdivision de recensement	Genre de SDR
2011				2006		
Québec (fin)						
24 89 010	Rivière-Héva	MÉ	Y	24 89 010	Rivière-Héva	MÉ
			5A	24 89 912*	Lac-Granet	NO
			5A	24 89 914	Lac-Fouillac	NO
24 89 912	Lac-Granet	NO	Y	24 89 912*	Lac-Granet	NO
24 90 012	La Tuque	V	Y	24 90 012	La Tuque	V
			5A	24 90 801	Coucoucache	IRI
24 92 902	Passes-Dangereuses	NO	2	24 92 902	Chute-des-Passes	NO
24 96 802	Pessamit	IRI	2	24 96 802	Betsiamites	IRI
24 98 912	Petit-Mécatina	NO	7	24 98 902	Petit-Mécatina	NO
24 99 040	Nemaska	VC	2	24 99 040	Nemiscau	VC
24 99 808	Nemaska	TC	2	24 99 808	Nemiscau	TC
Ontario						
35 06 008	Ottawa	CV	3	35 06 008	Ottawa	C
35 13 020	Prince Edward County	CY	2C	35 13 020	Prince Edward	CY
35 15 013	Cavan-Monaghan	TP	2	35 15 013	Cavan-Millbrook-North Monaghan	TP
35 39 047	Adelaide-Metcalf	TP	2C	35 39 047	Adelaide Metcalf	TP
35 42 045	The Blue Mountains	T	2C	35 42 045	Blue Mountains	T
35 49 096	Parry Sound, Unorganized, Centre Part	NO	5A	35 49 079	Naiscoutaing 17A	IRI
			Y	35 49 096	Parry Sound, Unorganized, Centre Part	NO
35 51 027	Gordon/Barrie Island	MU	1	35 51 024	Gordon	TP
				35 51 031	Barrie Island	TP
35 51 034	Cockburn Island	TP	Y	35 51 034	Cockburn Island	TP
			5A	35 51 035	Zhiibaahaasing 19 (Cockburn Island 19)	IRI
35 52 036	Killarney	MU	7C	35 51 036	Killarney	MU
			5A	35 51 091	Manitoulin, Unorganized, Mainland	NO
35 52 093	Sudbury, Unorganized, North Part	NO	5A	35 52 017	Whitefish River (Part) 4	IRI
			5A	35 52 055	Mountbatten 76A	IRI
			Y	35 52 093	Sudbury, Unorganized, North Part	NO
35 53 005	Grand Sudbury	CV	3	35 53 005	Grand Sudbury	C
35 56 092	Cochrane, Unorganized, North Part	NO	Y	35 56 092	Cochrane, Unorganized, North Part	NO
			5A	35 56 104	New Post 69	IRI
35 57 040	The North Shore	TP	2C	35 57 040	North Shore	TP
35 57 076	Wawa	MU	23	35 57 076	Michipicoten	TP
35 57 095	Algoma, Unorganized, North Part	NO	5A	35 57 082	Missanabie 62	IRI
			Y	35 57 095	Algoma, Unorganized, North Part	NO
35 58 075	Greenstone	MU	Y	35 58 075*	Greenstone	MU

Appendice 2 Changements apportés aux codes, aux noms et aux genres des subdivisions de recensement, entre 2006 et 2011, selon la province et le territoire, dans l'ordre des codes de 2011 (suite)

Code CGT	Subdivision de recensement	Genre de SDR	Code de changement	Code CGT	Subdivision de recensement	Genre de SDR
2011				2006		
Ontario (fin)						
35 58 077	Lake Nipigon	IRI	1	35 58 075*	Greenstone	MU
35 60 008	Sioux Narrows-Nestor Falls	TP	2C	35 60 008	Sioux Narrows - Nestor Falls	TP
35 60 090	Kenora, Unorganized	NO	5A	35 60 062	Lake Of The Woods 31G	IRI
			5A	35 60 072	Wunnumin 2	IRI
			5A	35 60 074	Wapekeka 1	IRI
			5A	35 60 087	Sachigo Lake 2	IRI
			Y	35 60 090	Kenora, Unorganized	NO
Manitoba						
46 01 094	Division No. 1, Unorganized	NO	Y	46 01 094	Division No. 1, Unorganized	NO
			5A	46 01 096	Reed River 36A	IRI
46 05 025	Killarney - Turtle Mountain	RM	1	46 05 024	Turtle Mountain	RM
				46 05 027	Killarney	T
46 08 031	South Norfolk	RM	Y	46 08 031	South Norfolk	RM
			5A	46 08 039	Long Plain (Part) 6	IRI
46 08 048	MacGregor	T	3	46 08 048	MacGregor	VL
46 15 061	Shoal Lake	RM	1	46 15 060	Shoal Lake	RM
				46 15 062	Shoal Lake	T
46 15 072	Rolling River 67B	IRI	1	46 15 091*	Clanwilliam	RM
46 15 091	Clanwilliam	RM	Y	46 15 091*	Clanwilliam	RM
46 16 049	Shell River	RM	Y	46 16 049	Shell River	RM
			5A	46 16 063	Park (North)	RM
46 22 046	Division No. 22, Unorganized	NO	Y	46 22 046	Division No. 22, Unorganized	NO
			5A	46 22 053	Cross Lake 19B	IRI
			5A	46 22 054	Cross Lake 19C	IRI
			5A	46 22 060	Nelson House 170A	IRI
			5A	46 22 061	Nelson House 170B	IRI
			5A	46 22 062	Nelson House 170C	IRI
46 23 062	Division No. 23, Unorganized	NO	Y	46 23 062	Division No. 23, Unorganized	NO
			5A	46 23 063	Highrock 199	IRI
Saskatchewan						
47 01 019	Roche Percée	VL	2C	47 01 019	Roche Percee	VL
47 01 058	Brock No. 64	RM	Y	47 01 058*	Brock No. 64	RM
47 01 072	Hazelwood No. 94	RM	Y	47 01 072*	Hazelwood No. 94	RM
47 01 809	Ocean Man 69	IRI	Y	47 01 809*	Ocean Man 69	IRI
47 01 819	Pheasant Rump 68	IRI	1	47 01 058*	Brock No. 64	RM
				47 01 072*	Hazelwood No. 94	RM
				47 01 809*	Ocean Man 69	IRI
47 03 048	Pinto Creek No. 75	RM	Y	47 03 048	Pinto Creek No. 75	RM
			5A	47 03 049	Meyronne	VL

Appendice 2 Changements apportés aux codes, aux noms et aux genres des subdivisions de recensement, entre 2006 et 2011, selon la province et le territoire, dans l'ordre des codes de 2011 (suite)

Code CGT	Subdivision de recensement	Genre de SDR	Code de changement	Code CGT	Subdivision de recensement	Genre de SDR
2011			2006			
Saskatchewan (suite)						
47 03 054	Auvergne No. 76	RM	Y 5A	47 03 054 47 03 056	Auvergne No. 76 Aneroid	RM VL
47 04 028	Wise Creek No. 77	RM	Y 5A	47 04 028 47 04 031	Wise Creek No. 77 Admiral	RM VL
47 06 063	Sarnia No. 221	RM	Y 5A	47 06 063 47 06 066	Sarnia No. 221 Penzance	RM VL
47 08 065	Chesterfield No. 261	RM	Y 5A	47 08 065 47 08 066	Chesterfield No. 261 Mantario	RM VL
47 09 006	Wallace No. 243	RM	Y 5A	47 09 006 47 09 008	Wallace No. 243 Stornoway	RM VL
47 09 011	Orkney No. 244	RM	Y 5A	47 09 011 47 09 018	Orkney No. 244 Willowbrook	RM VL
47 09 033	Sliding Hills No. 273	RM	Y 5A	47 09 033 47 09 036	Sliding Hills No. 273 Veregin	RM VL
47 10 041	Elfros No. 307	RM	Y 5A	47 10 041 47 10 042	Elfros No. 307 Leslie	RM VL
47 11 070	Martensville	CY	3	47 11 070	Martensville	T
47 12 038	Mountain View No. 318	RM	Y 5A	47 12 038 47 12 039	Mountain View No. 318 Herschel	RM VL
47 12 042	Biggar No. 347	RM	Y 5A	47 12 042 47 12 044	Biggar No. 347 Springwater	RM VL
47 13 011	Milton No. 292	RM	Y 5A	47 13 011 47 13 012	Milton No. 292 Alsask	RM VL
47 13 032	Grandview No. 349	RM	Y 5A	47 13 032 47 13 036	Grandview No. 349 Handel	RM VL
47 13 096	Cut Knife No. 439	RM	Y 5A	47 13 096 47 13 099	Cut Knife No. 439 Rockhaven	RM VL
47 15 049	St. Brieux	T	3	47 15 049	St. Brieux	VL
47 15 054	Invergordon No. 430	RM	Y 5A	47 15 054 47 15 056	Invergordon No. 430 Yellow Creek	RM VL
47 15 057	St. Louis No. 431	RM	Y 5A	47 15 057 47 15 058	St. Louis No. 431 Domremy	RM VL
47 15 846	Chief Joseph Custer	IRI	2	47 15 846	Opawakoscikan	IRI
47 16 882	Witchehan Lake 117D	IRI	2C	47 16 882	Witchehan Lake 117-D	IRI
47 17 026	Marshall	T	3	47 17 026	Marshall	VL
47 17 052	Meadow Lake	CY	3	47 17 052	Meadow Lake	T
47 17 054	Meadow Lake No. 588	RM	Y 5A	47 17 054 47 17 818	Meadow Lake No. 588 Thunderchild First Nation 115D	RM IRI

Appendice 2 Changements apportés aux codes, aux noms et aux genres des subdivisions de recensement, entre 2006 et 2011, selon la province et le territoire, dans l'ordre des codes de 2011 (suite)

Code CGT	Subdivision de recensement	Genre de SDR	Code de changement	Code CGT	Subdivision de recensement	Genre de SDR
2011				2006		
Saskatchewan (fin)						
47 17 056	Loon Lake No. 561	RM	Y	47 17 056 47 17 814	Loon Lake No. 561 Makwa Lake 129A	RM IRI
47 18 028	Cole Bay	NH	3	47 18 028	Cole Bay	NV
47 18 030	Jans Bay	NH	3	47 18 030	Jans Bay	NV
47 18 090	Division No. 18, Unorganized	NO	Y	47 18 090 47 18 804 47 18 805 47 18 816 47 18 830 47 18 837 47 18 838 47 18 843 47 18 848	Division No. 18, Unorganized Stanley 157A Île-à-la-Crosse 192E Dipper Rapids 192C Primeau Lake 192F Turnor Lake 194 Clearwater River Dene Band 221 Elak Dase 192A Fond du Lac 233	NO IRI IRI IRI IRI IRI IRI IRI IRI
Alberta						
48 01 008	Forty Mile County No. 8	MD	3C	48 01 008	Forty Mile County No. 8	CM
48 02 001	Warner County No. 5	MD	3C	48 02 001	Warner County No. 5	CM
48 02 011	Lethbridge County	MD	3C	48 02 011	Lethbridge County	CM
48 02 031	Newell County No. 4	MD	3C	48 02 031	Newell County No. 4	CM
48 03 003	Improvement District No. 4 Waterton	ID	2C	48 03 003	Improvement District No. 4	ID
48 03 008	Hill Spring	VL	2C	48 03 008	Hillspring	VL
48 05 001	Vulcan County	MD	3C	48 05 001	Vulcan County	CM
48 05 012	Wheatland County	MD	3C	48 05 012	Wheatland County	CM
48 06 014	Rocky View County	MD	2	48 06 014	Rocky View No. 44	MD
48 06 022	Irricana	T	3C	48 06 022	Irricana	VL
48 06 028	Mountain View County	MD	3C	48 06 028	Mountain View County	CM
48 07 011	Paintearth County No. 18	MD	3C	48 07 011	Paintearth County No. 18	CM
48 07 019	Stettler County No. 6	MD	3C	48 07 019	Stettler County No. 6	CM
48 07 031	Flagstaff County	MD	3C	48 07 031	Flagstaff County	CM
48 08 001	Red Deer County	MD	3C	48 08 001	Red Deer County	CM
48 08 022	Lacombe County	MD	3C	48 08 022	Lacombe County	CM
48 08 031	Lacombe	CY	3	48 08 031	Lacombe	T
48 08 038	Ponoka County	MD	3C	48 08 038	Ponoka County	CM
48 10 001	Camrose County	MD	2C, 3C	48 10 001	Camrose County No. 22	CM
48 10 016	Beaver County	MD	3C	48 10 016	Beaver County	CM
48 10 026	Minburn County No. 27	MD	3C	48 10 026	Minburn County No. 27	CM

Appendice 2 Changements apportés aux codes, aux noms et aux genres des subdivisions de recensement, entre 2006 et 2011, selon la province et le territoire, dans l'ordre des codes de 2011 (suite)

Code CGT	Subdivision de recensement	Genre de SDR	Code de changement	Code CGT	Subdivision de recensement	Genre de SDR
2011				2006		
Alberta (suite)						
48 10 036	Vermilion River County	MD	2, 3C	48 10 036	Vermilion River County No. 24	CM
48 10 048	Two Hills County No. 21	MD	3C 5A	48 10 048 48 10 049	Two Hills County No. 21 Derwent	CM VL
48 10 058	Lamont County	MD	3C	48 10 058	Lamont County	CM
48 10 068	Improvement District No. 13 Elk Island	ID	2C	48 10 068	Improvement District No. 13	ID
48 11 001	Wetaskiwin County No. 10	MD	3C	48 11 001	Wetaskiwin County No. 10	CM
48 11 012	Leduc County	MD	3C 5A	48 11 012 48 11 014	Leduc County New Sarepta	CM VL
48 11 034	Parkland County	MD	3C	48 11 034	Parkland County	CM
48 12 014	St. Paul County No. 19	MD	3C	48 12 014	St. Paul County No. 19	CM
48 12 022	Smoky Lake County	MD	3C	48 12 022	Smoky Lake County	CM
48 12 037	Lac la Biche County	MD	1	48 12 005 48 12 035	Lakeland County Lac la Biche	MD T
48 13 001	Lac Ste. Anne County	MD	Y 5A	48 13 001 48 13 004	Lac Ste. Anne County Sangudo	MD VL
48 13 018	Barrhead County No. 11	MD	3C	48 13 018	Barrhead County No. 11	CM
48 13 036	Thorhild County No. 7	MD	3C 5A	48 13 036 48 13 042	Thorhild County No. 7 Thorhild	CM VL
48 13 044	Athabasca County	MD	2, 3C	48 13 044	Athabasca County No. 12	CM
48 14 028	Improvement District No. 25 Willmore Wilderness	ID	2C	48 14 028	Improvement District No. 25	ID
48 15 007	Crowsnest Pass	SM	3C	48 15 007	Crowsnest Pass	T
48 15 032	Improvement District No. 9 Banff	ID	2C	48 15 032	Improvement District No. 9	ID
48 15 037	Improvement District No. 12 Jasper Park	ID	2C	48 15 037	Improvement District No. 12	ID
48 16 037	Wood Buffalo	SM	3C 5A 5A 5A 5A 5A 5A 5A 5A 5A 5A 5A 5A	48 16 037 48 16 823 48 16 825 48 16 828 48 16 834 48 16 837 48 16 840 48 16 843 48 16 845 48 16 848 48 16 851 48 16 853 48 16 854	Wood Buffalo Clearwater 175 Devil's Gate 220 Chipewyan 201 Chipewyan 201B Chipewyan 201C Chipewyan 201D Chipewyan 201E Chipewyan 201F Chipewyan 201G Sandy Point 221 Cornwall Lake 224 Collin Lake 223	RGM IRI IRI IRI IRI IRI IRI IRI IRI IRI IRI IRI IRI
48 16 051	Improvement District No. 24 Wood Buffalo	ID	2C	48 16 051	Improvement District No. 24	ID
48 17 027	Big Lakes	MD	Y 5A	48 17 027 48 17 028	Big Lakes Kinuso	MD VL

Appendice 2 Changements apportés aux codes, aux noms et aux genres des subdivisions de recensement, entre 2006 et 2011, selon la province et le territoire, dans l'ordre des codes de 2011 (suite)

Code CGT	Subdivision de recensement	Genre de SDR	Code de changement	Code CGT	Subdivision de recensement	Genre de SDR
2011				2006		
Alberta (fin)						
48 17 062	Clear Hills	MD	2C	48 17 062	Clear Hills No. 21	MD
48 17 076	Northern Lights County	MD	2	48 17 076	Northern Lights No. 22	MD
48 17 095	Mackenzie County	SM	2C, 3C	48 17 095	Mackenzie No. 23	MD
48 17 859	Fort Vermilion 173B	IRI	2C	48 17 859	Fort Vermilion 173B	IRI
48 19 006	Grande Prairie County No. 1	MD	3C	48 19 006	Grande Prairie County No. 1	CM
Colombie-Britannique						
59 01 035	East Kootenay C	RDA	Y 5A	59 01 035 59 01 807	East Kootenay C Bummers Flat 6	RDA IRI
59 09 009	Hope	DM	Y 5A	59 09 009 59 09 801	Hope Aywawwis 15	DM IRI
59 09 014	Fraser Valley A	RDA	Y 5A 5A 5A 5A	59 09 014 59 09 802 59 09 803 59 09 813 59 09 820	Fraser Valley A Boothroyd 5A Boothroyd 8A (Part) Sho-ook 5 Chaumox 11	RDA IRI IRI IRI IRI
59 09 016	Fraser Valley B	RDA	Y 5A 5A 5A	59 09 016 59 09 811 59 09 840 59 09 870	Fraser Valley B Ruby Creek 2 Swahliseah 14 Kuthlalth 3	RDA IRI IRI IRI
59 09 048	Fraser Valley C	RDA	Y 5A 5A	59 09 048 59 09 846 59 09 865	Fraser Valley C Franks 10 Samahquam 1	RDA IRI IRI
59 09 062	Fraser Valley G	RDA	Y 5A	59 09 062 59 09 064	Fraser Valley G Fraser Valley H	RDA RDA
59 09 852	Paqulh	IRI	2	59 09 852	Baptiste Smith 1A	IRI
59 09 875	Q'atlatkú7em	IRI	2	59 09 875	Baptiste Smith 1B	IRI
59 09 883	Sachteen	IRI	1	59 09 855 59 09 860	Sachteen 2 Sachteen 2A	IRI IRI
59 09 884	Skowkale	IRI	1	59 09 822 59 09 823	Skowkale 10 Skowkale 11	IRI IRI
59 09 885	Squiaala	IRI	1	59 09 828 59 09 829	Squiaala 7 Squiaala 8	IRI IRI
59 15 070	Pitt Meadows	CY	3	59 15 070	Pitt Meadows	DM
59 17 029	Capital G	RDA	Y 5A	59 17 029 59 17 806	Capital G Mayne Island 6	RDA IRI
59 17 056	Capital H (Part 2)	RDA	Y 5A	59 17 056 59 17 816	Capital H (Part 2) Pacheena 1	RDA IRI
59 17 819	T'Sou-ke	IRI	1	59 17 817 59 17 818	T'Sou-ke 1 (Sooke 1) T'Sou-ke 2 (Sooke 2)	IRI IRI

Appendice 2 Changements apportés aux codes, aux noms et aux genres des subdivisions de recensement, entre 2006 et 2011, selon la province et le territoire, dans l'ordre des codes de 2011 (suite)

Code CGT	Subdivision de recensement	Genre de SDR	Code de changement	Code CGT	Subdivision de recensement	Genre de SDR
2011				2006		
Colombie-Britannique (suite)						
59 19 015	Cowichan Valley G	RDA	Y 5A	59 19 015 59 19 810	Cowichan Valley G Lyacksun 3	RDA IRI
59 19 033	Cowichan Valley F	RDA	Y 5A 5A	59 19 033 59 19 805 59 19 819	Cowichan Valley F Claoose 4 Wyah 3	RDA IRI IRI
59 19 822	Cowichan	IRI	1	59 19 806 59 19 807	Cowichan 9 Cowichan 1	IRI IRI
59 21 807	Nanaimo River	IRI	1	59 21 801 59 21 802 59 21 803	Nanaimo River 3 Nanaimo River 2 Nanaimo River 4	IRI IRI IRI
59 23 047	Alberni-Clayoquot A	RDA	Y 5A	59 23 047 59 23 821	Alberni-Clayoquot A Keeshan 9	RDA IRI
59 23 049	Alberni-Clayoquot C	RDA	Y 5A 5A	59 23 049 59 23 812 59 23 815	Alberni-Clayoquot C Openit 27 Stuart Bay 6	RDA IRI IRI
59 24 025	Gold River	VL	7	59 25 025	Gold River	VL
59 24 029	Zeballos	VL	7	59 25 029	Zeballos	VL
59 24 030	Tahsis	VL	7	59 25 030	Tahsis	VL
59 24 034	Campbell River	CY	7	59 25 034	Campbell River	CY
59 24 039	Sayward	VL	7	59 25 039	Sayward	VL
59 24 042	Strathcona D (Oyster Bay - Buttle Lake)	RDA	2, 7	59 25 042	Comox-Strathcona D	RDA
59 24 048	Strathcona A	RDA	1 5A 5A	59 25 046 59 25 049 59 25 808 59 25 809	Comox-Strathcona H Comox-Strathcona G Nuchatl 2 Nuchatl 1	RDA RDA IRI IRI
59 24 052	Strathcona B	RDA	2, 7	59 25 052	Comox-Strathcona I	RDA
59 24 054	Strathcona C	RDA	2, 7 5A 5A 5A 5A 5A	59 25 054 59 25 815 59 25 816 59 25 819 59 25 825 59 25 830	Comox-Strathcona J Aupe 6 Aupe 6A Tatpo-oose 10 Matsayno 5 Saaiyouck 6	RDA IRI IRI IRI IRI IRI
59 24 803	Ahaminaquus 12	IRI	7	59 25 803	Ahaminaquus 12	IRI
59 24 804	Campbell River 11	IRI	7	59 25 804	Campbell River 11	IRI
59 24 805	Chenahkint 12	IRI	7	59 25 805	Chenahkint 12	IRI
59 24 806	Houpsitas 6	IRI	7	59 25 806	Houpsitas 6	IRI
59 24 812	Quinsam 12	IRI	7	59 25 812	Quinsam 12	IRI
59 24 813	Village Island 1	IRI	7	59 25 813	Village Island 1	IRI
59 24 814	Yuquot 1	IRI	7	59 25 814	Yuquot 1	IRI

Appendice 2 Changements apportés aux codes, aux noms et aux genres des subdivisions de recensement, entre 2006 et 2011, selon la province et le territoire, dans l'ordre des codes de 2011 (suite)

Code CGT	Subdivision de recensement	Genre de SDR	Code de changement	Code CGT	Subdivision de recensement	Genre de SDR
2011				2006		
Colombie-Britannique (suite)						
59 24 817	Cape Mudge 10	IRI	7	59 25 817	Cape Mudge 10	IRI
59 24 818	Squirrel Cove 8	IRI	7	59 25 818	Squirrel Cove 8	IRI
59 24 820	Tork 7	IRI	7	59 25 820	Tork 7	IRI
59 24 833	Oclucje 7	IRI	7	59 25 833	Oclucje 7	IRI
59 24 835	Tsa Xana 18	IRI	7	59 25 835	Tsa Xana 18	IRI
59 24 836	Ehatis 11	IRI	7	59 25 836	Ehatis 11	IRI
59 24 840	Homalco 9	IRI	7	59 25 840	Homalco 9	IRI
59 26 005	Comox	T	7	59 25 005	Comox	T
59 26 010	Courtenay	CY	7	59 25 010	Courtenay	CY
59 26 014	Cumberland	VL	7	59 25 014	Cumberland	VL
59 26 021	Comox Valley A	RDA	1	59 25 018 59 25 019	Comox-Strathcona A Comox-Strathcona K	RDA RDA
59 26 022	Comox Valley B (Lazo North)	RDA	2, 7	59 25 022	Comox-Strathcona B	RDA
59 26 024	Comox Valley C (Puntledge - Black Creek)	RDA	2, 7	59 25 024	Comox-Strathcona C	RDA
59 26 801	Comox 1	IRI	7	59 25 801	Comox 1	IRI
59 26 802	Pentledge 2	IRI	7	59 25 802	Pentledge 2	IRI
59 27 010	Powell River A	RDA	Y 5A	59 27 010 59 27 805	Powell River A Harwood Island 2	RDA IRI
59 29 028	Sunshine Coast F	RDA	Y 5A 5A	59 29 028 59 29 802 59 29 804	Sunshine Coast F Chekwelp 26A Schaltuuch 27	RDA IRI IRI
59 31 034	Squamish-Lillooet B	RDA	Y 5A 5A	59 31 034 59 31 830 59 31 839	Squamish-Lillooet B Seton Lake 5A Slosh 1A	RDA IRI IRI
59 31 843	Mount Currie	IRI	1	59 31 803 59 31 804 59 31 811 59 31 837 59 31 838	Mount Currie 1 Mount Currie 10 Mount Currie 2 Mount Currie 8 Mount Currie 6	IRI IRI IRI IRI IRI
59 31 844	Nequatque	IRI	1	59 31 805 59 31 810 59 31 840	Nequatque 1 Nequatque 3A Nequatque 2	IRI IRI IRI
59 33 008	Thompson-Nicola M	RDA	Y 5A	59 33 008 59 33 804	Thompson-Nicola M Hamilton Creek 7	RDA IRI
59 33 032	Thompson-Nicola E (Bonaparte Plateau)	RDA	Y 5A	59 33 032 59 33 835	Thompson-Nicola E (Bonaparte Plateau) Leon Creek 2	RDA IRI

Appendice 2 Changements apportés aux codes, aux noms et aux genres des subdivisions de recensement, entre 2006 et 2011, selon la province et le territoire, dans l'ordre des codes de 2011 (suite)

Code CGT	Subdivision de recensement	Genre de SDR	Code de changement	Code CGT	Subdivision de recensement	Genre de SDR
2011				2006		
Colombie-Britannique (suite)						
59 33 037	Thompson-Nicola I (Blue Sky Country)	RDA	Y 5A 5A 5A 5A 5A	59 33 037 59 33 847 59 33 856 59 33 862 59 33 863 59 33 869 59 33 890	Thompson-Nicola I (Blue Sky Country) Spatsum 11 Papyum 27A Siska Flat 5A Siska Flat 5B Staiyahanny 8 Cameron Bar 13	RDA IRI IRI IRI IRI IRI IRI
59 33 044	Thompson-Nicola P (Rivers and the Peaks)	RDA	Y	59 33 044*	Thompson-Nicola P (Rivers and the Peaks)	RDA
59 33 045	Sun Peaks Mountain	VL	1	59 33 044*	Thompson-Nicola P (Rivers and the Peaks)	RDA
59 33 067	Clearwater	DM	1	59 33 068*	Thompson-Nicola A (Wells Gray Country)	RDA
59 33 068	Thompson-Nicola A (Wells Gray Country)	RDA	Y	59 33 068*	Thompson-Nicola A (Wells Gray Country)	RDA
59 33 072	Thompson-Nicola O (Lower North Thompson)	RDA	Y	59 33 072*	Thompson-Nicola O (Lower North Thompson)	RDA
59 33 074	Barriere	DM	1	59 33 072*	Thompson-Nicola O (Lower North Thompson)	RDA
59 33 810	Chuchhriaschin	IRI	1	59 33 816 59 33 822	Chuchhriaschin 5 Chuchhriaschin 5A	IRI IRI
59 33 813	Halhalaeden	IRI	1	59 33 815 59 33 818	Halhalaeden 14A Halhalaeden 14	IRI IRI
59 33 828	Basque 18	IRI	Y	59 33 828*	Basque 18	IRI
59 33 833	Inkluckcheen	IRI	1	59 33 820 59 33 894	Inkluckcheen 21 Inkluckcheen 21B	IRI IRI
59 33 837	Peq-Paq 22	IRI	1	59 33 828*	Basque 18	IRI
59 33 838	Neskonlith	IRI	1	59 33 883 59 33 885	Neskonlith 1 (Neskainlith 1) Neskonlith 2	IRI IRI
59 33 849	Siska Flat	IRI	1	59 33 860 59 33 864	Siska Flat 3 Siska Flat 8	IRI IRI
59 33 881	Spences Bridge	IRI	1	59 33 867 59 33 871	Spences Bridge 4 Spences Bridge 4C	IRI IRI
59 33 882	Kanaka Bar	IRI	1	59 33 826 59 33 827	Kanaka Bar 1A Kanaka Bar 2	IRI IRI
59 35 020	Central Okanagan J	RDA	Y	59 35 020*	Central Okanagan J	RDA
59 35 029	West Kelowna	DM	1	59 35 020*	Central Okanagan J	RDA
59 39 811	Switsemalph	IRI	1	59 39 809 59 39 810	Switsemalph 6 Switsemalph 7	IRI IRI
59 41 027	Cariboo I	RDA	Y 5A 5A 5A	59 41 027 59 41 825 59 41 836 59 41 867	Cariboo I Baezaeko River 25 Baezaeko River 26 Kushya Creek 7	RDA IRI IRI IRI

Appendice 2 Changements apportés aux codes, aux noms et aux genres des subdivisions de recensement, entre 2006 et 2011, selon la province et le territoire, dans l'ordre des codes de 2011 (suite)

Code CGT	Subdivision de recensement	Genre de SDR	Code de changement	Code CGT	Subdivision de recensement	Genre de SDR
2011				2006		
Colombie-Britannique (suite)						
59 41 039	Cariboo J	RDA	Y	59 41 039	Cariboo J	RDA
			5A	59 41 824	Andy Cahoose Meadow 16	IRI
			5A	59 41 826	Cahoose 8	IRI
			5A	59 41 853	Tsunnia Lake 5	IRI
			5A	59 41 857	Casimiel Meadows 15A	IRI
59 41 882	Alexandria	IRI	1	59 41 814	Alexandria 3A	IRI
				59 41 815	Alexandria 1	IRI
				59 41 816	Alexandria 3	IRI
				59 41 870	Alexandria 1A	IRI
59 41 883	Anahim's Meadow	IRI	1	59 41 822	Anahim's Meadow 2	IRI
				59 41 823	Anahim's Meadow 2A	IRI
59 41 884	Garden	IRI	1	59 41 830	Garden 2	IRI
				59 41 832	Garden 2A	IRI
59 41 885	Little Springs	IRI	1	59 41 874	Little Springs 8	IRI
				59 41 875	Little Springs 18	IRI
59 43 027	Mount Waddington B	RDA	Y	59 43 027	Mount Waddington B	RDA
			5A	59 43 832	Glen-Gla-Ouch 5	IRI
59 43 031	Mount Waddington C	RDA	Y	59 43 031	Mount Waddington C	RDA
			5A	59 43 805	Quattishe 1	IRI
59 43 037	Mount Waddington A	RDA	Y	59 43 037	Mount Waddington A	RDA
			5A	59 43 810	Karlukwees 1	IRI
			5A	59 43 820	Apsagayu 1A	IRI
			5A	59 43 824	Compton Island 6	IRI
			5A	59 43 828	Mahmalilikullah 1	IRI
59 43 837	Alert Bay	IRI	1	59 43 801	Alert Bay 1	IRI
				59 43 802	Alert Bay 1A	IRI
59 49 035	Nisga'a	NL	Y	59 49 035	Nisga'a	NL
			5A	59 49 834	New Aiyansh	NVL
			5A	59 49 836	Aiyansh (Kitladamas) 1	NVL
			5A	59 49 838	Gitwinksihlkw	NVL
			5A	59 49 840	Laxgalts'ap	NVL
			5A	59 49 842	Gingolx	NVL
59 49 038	Kitimat-Stikine F	RDA	1	59 57 022*	Stikine Region	RDA
59 49 039	Kitimat-Stikine A	RDA	Y	59 49 039	Kitimat-Stikine A	RDA
			5A	59 49 831	Gitzault 24	IRI
59 49 845	Dease Lake 9	IRI	7	59 57 801	Dease Lake 9	IRI
59 49 846	Tahltan 1	IRI	7	59 57 805	Tahltan 1	IRI
59 49 847	Telegraph Creek	IRI	1	59 49 826	Telegraph Creek 6	IRI
				59 49 827	Telegraph Creek 6A	IRI
59 51 013	Fort St. James	DM	Y	59 51 013*	Fort St. James	DM
59 51 015	Bulkley-Nechako C	RDA	Y	59 51 015	Bulkley-Nechako C	RDA
			5A	59 51 808	Tsay Cho 4	IRI
			5A	59 51 816	Kuz Che 5	IRI
			5A	59 51 817	Bihl' k'a 18	IRI
			5A	59 51 842	Bihl'k'a 6	IRI

Appendice 2 Changements apportés aux codes, aux noms et aux genres des subdivisions de recensement, entre 2006 et 2011, selon la province et le territoire, dans l'ordre des codes de 2011 (suite)

Code CGT	Subdivision de recensement	Genre de SDR	Code de changement	Code CGT	Subdivision de recensement	Genre de SDR
2011				2006		
Colombie-Britannique (fin)						
59 51 028	Bulkley-Nechako B	RDA	Y 5A	59 51 028 59 51 837	Bulkley-Nechako B Maxan Lake 4	RDA IRI
59 51 031	Bulkley-Nechako E	RDA	Y 5A	59 51 031 59 51 835	Bulkley-Nechako E Isaac (Gale Lake) 8	RDA IRI
59 51 848	North Tacla Lake	IRI	1	59 51 812 59 51 841	North Tacla Lake 7 North Tacla Lake 7A	IRI IRI
59 51 849	Mission Lands 17	IRI	1	59 51 013*	Fort St. James	DM
59 53 050	Fraser-Fort George G	RDA	Y 5A	59 53 050 59 53 804	Fraser-Fort George G Parsnip 5	RDA IRI
59 57 022	Stikine Region	RDA	Y	59 57 022*	Stikine Region	RDA
59 59 007	Northern Rockies	RGM	1	59 59 005 59 59 011 59 59 013	Fort Nelson Northern Rockies A Northern Rockies B	T RDA RDA
Yukon						
60 01 007	Teslin Post 13	SG	3	60 01 007	Teslin Post 13	IRI
60 01 008	Carcross 4	SG	3	60 01 008	Carcross 4	IRI
60 01 010	Lake Laberge 1	SG	3	60 01 010	Lake Laberge 1	IRI
60 01 031	Moosehide Creek 2	SG	3	60 01 031	Moosehide Creek 2	IRI
60 01 058	Marsh Lake	NO	1	60 01 060*	Whitehorse, Unorganized	NO
60 01 059	Macpherson-Grizzly Valley	NO	1	60 01 060*	Whitehorse, Unorganized	NO
60 01 060	Whitehorse, Unorganized	NO	Y	60 01 060*	Whitehorse, Unorganized	NO
Territoires du Nord-Ouest						
61 01 010	Tsiigehtchic	CC	7	61 07 010	Tsiigehtchic	CC
61 01 014	Paulatuk	HAM	7	61 07 014	Paulatuk	HAM
61 01 015	Fort McPherson	HAM	7	61 07 015	Fort McPherson	HAM
61 01 017	Inuvik	T	7	61 07 017	Inuvik	T
61 01 025	Aklavik	HAM	7	61 07 025	Aklavik	HAM
61 01 036	Tuktoyaktuk	HAM	7C	61 07 036	Tuktoyaktuk	HAM
61 01 041	Sachs Harbour	HAM	7	61 07 041	Sachs Harbour	HAM
61 01 063	Region 1, Unorganized	NO	1	61 07 063*	Inuvik, Unorganized	NO
61 01 095	Ulukhaktok	HAM	2, 7	61 07 095	Holman	HAM
61 02 003	Déline	CC	7	61 07 003	Déline	CC
61 02 005	Tulita	HAM	7	61 07 005	Tulita	HAM

Appendice 2 Changements apportés aux codes, aux noms et aux genres des subdivisions de recensement, entre 2006 et 2011, selon la province et le territoire, dans l'ordre des codes de 2011 (suite)

Code CGT	Subdivision de recensement	Genre de SDR	Code de changement	Code CGT	Subdivision de recensement	Genre de SDR
2011				2006		
Territoires du Nord-Ouest (fin)						
61 02 007	Norman Wells	T	7	61 07 007	Norman Wells	T
61 02 009	Fort Good Hope	CC	7	61 07 009	Fort Good Hope	CC
61 02 012	Colville Lake	SET	7	61 07 012	Colville Lake	SET
61 02 063	Region 2, Unorganized	NO	1 4	61 06 097* 61 07 063*	Fort Smith, Unorganized Inuvik, Unorganized	NO NO
61 03 031	Behchokò	CG	7	61 06 031	Behchokò	CG
61 03 034	Whati	CG	7	61 06 034	Whati	CG
61 03 049	Gamèti	CG	7	61 06 049	Gamèti	CG
61 03 052	Wekweèti	CG	7	61 06 052	Wekweèti	CG
61 03 097	Region 3, Unorganized	NO	1	61 06 097*	Fort Smith, Unorganized	NO
61 04 005	Kakisa	SET	7	61 06 005	Kakisa	SET
61 04 006	Trout Lake	SET	7	61 06 006	Trout Lake	SET
61 04 009	Fort Liard	HAM	7	61 06 009	Fort Liard	HAM
61 04 010	Nahanni Butte	SET	7	61 06 010	Nahanni Butte	SET
61 04 013	Jean Marie River	SET	7	61 06 013	Jean Marie River	SET
61 04 014	Fort Providence	HAM	7	61 06 014	Fort Providence	HAM
61 04 017	Hay River Dene 1	IRI	7	61 06 017	Hay River Dene 1	IRI
61 04 038	Fort Simpson	VL	7	61 06 038	Fort Simpson	VL
61 04 044	Wrigley	SET	7	61 06 044	Wrigley	SET
61 04 097	Region 4, Unorganized	NO	1	61 06 097*	Fort Smith, Unorganized	NO
61 05 001	Fort Smith	T	7	61 06 001	Fort Smith	T
61 05 003	Enterprise	SET	7	61 06 003	Enterprise	SET
61 05 004	Salt Plains 195	IRI	7	61 06 004	Salt Plains 195	IRI
61 05 016	Hay River	T	7	61 06 016	Hay River	T
61 05 018	Fort Resolution	HAM	3, 7	61 06 018	Fort Resolution	SET
61 05 020	Lutselk'e	SET	7	61 06 020	Lutselk'e	SET
61 05 026	Reliance	SET	7	61 06 026	Reliance	SET
61 05 097	Region 5, Unorganized	NO	1	61 06 097*	Fort Smith, Unorganized	NO
61 06 097	Region 6, Unorganized	NO	2	61 06 097*	Fort Smith, Unorganized	NO

Appendice 2 Changements apportés aux codes, aux noms et aux genres des subdivisions de recensement, entre 2006 et 2011, selon la province et le territoire, dans l'ordre des codes de 2011 (fin)

Code CGT	Subdivision de recensement	Genre de SDR	Code de changement	Code CGT	Subdivision de recensement	Genre de SDR
Nunavut						
Aucun changement						

Note :

Code de changement affectant la subdivision de recensement (SDR) de 2011 :

- 1 constitution
- 2 changement de nom
- 2C correction de nom
- 23 changement du nom et genre
- 3 changement du genre
- 3C correction du genre
- 5A annexion complète de l'entité de 2006
- 7 révision du code de la Classification géographique type (CGT)
- 7C correction du code de la Classification géographique type (CGT)
- Y partie commune
- * Signifie <partie de>

Appendice 3 Changements annuels apportés aux codes, aux noms et aux genres des subdivisions de recensement, entre 2006 et 2011, selon la province et le territoire, et selon l'année

Subdivision de recensement	Genre de SDR	Code CGT	Changement code	date	code	Subdivision de recensement	Genre de SDR	Code CGT
Situation antérieure			Situation révisée					
Terre-Neuve-et-Labrador			2006					
Division No. 10, Subd. C	SNO	10 10 020	6	11/23	1	Sheshatshiu 3	IRI	10 10 802
			2009					
Bide Arm	T	10 09 027	4	01/01	1	Roddickton-Bide Arm	T	10 09 007 *
Roddickton	T	10 09 006	4	01/01	1	Roddickton-Bide Arm	T	10 09 007 *
			2010					
Little Catalina	T	10 07 017	4	10/01	5A	Trinity Bay North	T	10 07 022
			2011					
L'Anse-au-Loup	T	10 10 002	2	01/01	2	L'Anse au Loup	T	10 10 002
Mount Carmel-Mitchells Brook-St. Catherines	T	10 01 197	2	01/01	2	Mount Carmel-Mitchells Brook-St. Catherine's	T	10 01 197
Île-du-Prince-Édouard			Aucun changement					
Nouvelle-Écosse			2010					
Summerside 38	IRI	12 14 024	4	01/02	5A	Antigonish, Subd. B	SC	12 14 006
Nouveau-Brunswick			2006					
Saint-André	P	13 13 001	6	07/31	1	Saint-André	RCR	13 13 002 *
St. André	VL	13 13 003	4	07/31	1	Saint-André	RCR	13 13 002 *
			2008					
Bristol	VL	13 11 029	4	07/01	1	Florenceville-Bristol	T	13 11 027 *
Florenceville	VL	13 11 023	4	07/01	1	Florenceville-Bristol	T	13 11 027 *
Ludlow	P	13 09 024	4	03/17	1	Upper Miramichi	RCR	13 09 027 *
Stanley	P	13 10 036	6	03/17	1	Upper Miramichi	RCR	13 09 027 *
			2009					
Baker Brook	VL	13 13 035	2C	08/05	2C	Baker-Brook	VL	13 13 035
Cap-Pelé	VL	13 07 007	2C	08/05	2C	Cap-Pelé	VL	13 07 007
Petit Rocher	VL	13 15 014	2C	08/05	2C	Petit-Rocher	VL	13 15 014
			2010					
Campobello	P	13 02 004	23	11/01	23	Campobello Island	RCR	13 02 004
Red Bank 7	IRI	13 09 025	4	01/02	5A	Northesk	P	13 09 028

Appendice 3 Changements annuels apportés aux codes, aux noms et aux genres des subdivisions de recensement, entre 2006 et 2011, selon la province et le territoire, et selon l'année (suite)

Subdivision de recensement	Genre de SDR	Code CGT	Changement code	date	code	Subdivision de recensement	Genre de SDR	Code CGT	
Situation antérieure						Situation révisée			
Nouveau-Brunswick (fin)									
St. Mary's 24	IRI	13 10 035	4	01/02	5A	Fredericton	CY	13 10 032	
2011									
Edmundston	CY	13 13 027	3	01/01	3	Edmundston	C	13 13 027	
Florenceville-Bristol	T	13 11 027***	3	01/01	3	Florenceville-Bristol	TV	13 11 027	
St. Leonard	T	13 13 006	23	01/01	23	Saint-Léonard	TV	13 13 006	
Sainte-Marie - Saint-Raphaël	VL	13 15 033	2	01/01	2	Sainte-Marie-Saint-Raphaël	VL	13 15 033	
Shediac	T	13 07 052	3	01/01	3	Shediac	TV	13 07 052	
Québec									
2006									
Saint-Georges-de-Cacouna	PE	24 12 060	4	03/22	1	Cacouna	MÉ	24 12 057 *	
Saint-Georges-de-Cacouna	VL	24 12 055	4	03/22	1	Cacouna	MÉ	24 12 057 *	
Saint-Roch-de-l'Achigan	PE	24 63 035	3	10/14	3	Saint-Roch-de-l'Achigan	MÉ	24 63 035	
2007									
Coteau-du-Lac	MÉ	24 71 040	3	10/13	3	Coteau-du-Lac	V	24 71 040	
Granby	CT	24 47 020	4	01/01	1	Granby	V	24 47 017 *	
Granby	V	24 47 015	4	01/01	1	Granby	V	24 47 017 *	
Grand-Calumet	MÉ	24 84 035	2	12/22	2	L'Île-de-Grand-Calumet	MÉ	24 84 035	
L'Ange-Gardien	PE	24 21 040	3	06/02	3	L'Ange-Gardien	MÉ	24 21 040	
L'Île-de-Grand-Calumet	MÉ	24 84 035	2C	12/22	2C	L'Île-du-Grand-Calumet	MÉ	24 84 035	
Sainte-Hélène	PE	24 14 025	3	06/02	3	Sainte-Hélène	MÉ	24 14 025	
2008									
Chester-Est	CT	24 39 035	23	05/03	23	Sainte-Hélène-de-Chester	MÉ	24 39 035	
East Farnham	VL	24 46 085	3	09/13	3	East Farnham	MÉ	24 46 085	
La Présentation	PE	24 54 035	3	10/11	3	La Présentation	MÉ	24 54 035	
Saint-Alphonse	PE	24 47 010	23	10/25	23	Saint-Alphonse-de-Granby	MÉ	24 47 010	
Saint-Ignace-de-Stanbridge	PE	24 46 095	3	10/18	3	Saint-Ignace-de-Stanbridge	MÉ	24 46 095	
Saint-Louis	PE	24 54 120	3	10/18	3	Saint-Louis	MÉ	24 54 120	
Saint-Paul-d'Abbotsford	PE	24 55 015	3	10/25	3	Saint-Paul-d'Abbotsford	MÉ	24 55 015	
Saint-Stanislas-de-Kostka	PE	24 70 040	3	09/27	3	Saint-Stanislas-de-Kostka	MÉ	24 70 040	
Saint-Valentin	PE	24 56 030	3	05/03	3	Saint-Valentin	MÉ	24 56 030	
Sainte-Angèle-de-Monnoir	PE	24 55 030	3	10/18	3	Sainte-Angèle-de-Monnoir	MÉ	24 55 030	

Appendice 3 Changements annuels apportés aux codes, aux noms et aux genres des subdivisions de recensement, entre 2006 et 2011, selon la province et le territoire, et selon l'année (suite)

Subdivision de recensement	Genre de SDR	Code CGT	Changement			Subdivision de recensement	Genre de SDR	Code CGT
			code	date	code			
Situation antérieure			Situation révisée					
Québec (suite)								
Sainte-Anne-de-Sorel	PE	24 53 065	3	09/27	3	Sainte-Anne-de-Sorel	MÉ	24 53 065
Sainte-Élisabeth-de-Warwick	PE	24 39 090	23	02/02	23	Sainte-Élisabeth-de-Warwick	MÉ	24 39 090
Sainte-Justine-de-Newton	PE	24 71 115	3	10/11	3	Sainte-Justine-de-Newton	MÉ	24 71 115
Sainte-Sabine	PE	24 46 105	3	10/18	3	Sainte-Sabine	MÉ	24 46 105
2009								
Betsiamites	IRI	24 96 802	2	05/23	2	Pessamit	IRI	24 96 802
Chute-des-Passes	NO	24 92 902	2	05/23	2	Passes-Dangereuses	NO	24 92 902
Elgin	CT	24 69 050	3	03/21	3	Elgin	MÉ	24 69 050
Lac-Granet	NO	24 89 912	6	08/29	5A	Rivière-Héva	MÉ	24 89 010 *
Lac-Fouillac	NO	24 89 914	4	08/29	5A	Rivière-Héva	MÉ	24 89 010 *
Le Bic	MÉ	24 10 065	4	09/16	5A	Rimouski	V	24 10 043
Napierville	VL	24 68 030	3	04/04	3	Napierville	MÉ	24 68 030
Norbertville	VL	24 39 045	4	10/21	1	Saint-Norbert-d'Arthabaska	MÉ	24 39 043 *
Notre-Dame-de-Stanbridge	PE	24 46 100	3	04/04	3	Notre-Dame-de-Stanbridge	MÉ	24 46 100
Saint-Aimé	PE	24 53 015	3	04/04	3	Saint-Aimé	MÉ	24 53 015
Saint-Colomban	PE	24 75 005	3	01/17	3	Saint-Colomban	MÉ	24 75 005
Saint-Cyprien-de-Napierville	PE	24 68 035	3	04/04	3	Saint-Cyprien-de-Napierville	MÉ	24 68 035
Saint-David	PE	24 53 005	3	04/04	3	Saint-David	MÉ	24 53 005
Saint-Hippolyte	PE	24 75 045	3	11/07	3	Saint-Hippolyte	MÉ	24 75 045
Saint-Louis-de-Blandford	PE	24 39 170	3	03/14	3	Saint-Louis-de-Blandford	MÉ	24 39 170
Saint-Modeste	PE	24 12 020	3	11/03	3	Saint-Modeste	MÉ	24 12 020
Saint-Norbert-d'Arthabaska	MÉ	24 39 042	4	10/21	1	Saint-Norbert-d'Arthabaska	MÉ	24 39 043 *
Saint-Paul-de-l'Île-aux-Noix	PE	24 56 035	3	06/27	3	Saint-Paul-de-l'Île-aux-Noix	MÉ	24 56 035
Saint-Robert	PE	24 53 020	3	04/04	3	Saint-Robert	MÉ	24 53 020
Saint-Simon	PE	24 54 090	3	04/04	3	Saint-Simon	MÉ	24 54 090
Saint-Valérien-de-Milton	CT	24 54 065	3	04/04	3	Saint-Valérien-de-Milton	MÉ	24 54 065
Saint-Zotique	VL	24 71 025	3	04/04	3	Saint-Zotique	MÉ	24 71 025
Sainte-Barbe	PE	24 69 065	3	04/04	3	Sainte-Barbe	MÉ	24 69 065
Sainte-Cécile-de-Milton	CT	24 47 055	3	04/04	3	Sainte-Cécile-de-Milton	MÉ	24 47 055

Appendice 3 Changements annuels apportés aux codes, aux noms et aux genres des subdivisions de recensement, entre 2006 et 2011, selon la province et le territoire, et selon l'année (suite)

Subdivision de recensement	Genre de SDR	Code CGT	Changement			Subdivision de recensement	Genre de SDR	Code CGT
			code	date	code			
Situation antérieure			Situation révisée					
Québec (fin)			2010					
Bromont	V	24 47 005	7	01/01	7	Bromont	V	24 46 078
Cabano	V	24 13 070	4	05/05	1	Cabano-Notre-Dame-du-Lac	V	24 13 073 *
Cabano-Notre-Dame-du-Lac	V	24 13 073**	2	11/13	2	Témiscouata-sur-le-Lac	V	24 13 073
Cacouna	IRI	24 12 804	4	01/02	5A	Cacouna	MÉ	24 12 057
Coucouchache	IRI	24 90 801	4	01/02	5A	La Tuque	V	24 90 012
Courcelles	PE	24 30 090	3	11/13	3	Courcelles	MÉ	24 30 090
Howick	VL	24 69 025	3	05/15	3	Howick	MÉ	24 69 025
Matapédia	PE	24 06 045	3	02/27	3	Matapédia	MÉ	24 06 045
Nemiscau	VC	24 99 040	2	05/08	2	Nemaska	VC	24 99 040
Nemiscau	TC	24 99 808	2	05/08	2	Nemaska	TC	24 99 808
Notre-Dame-du-Lac	V	24 13 035	4	05/05	1	Cabano-Notre-Dame-du-Lac	V	24 13 073 *
Petit-Mécatina	NO	24 98 902	7	07/07	7	Petit-Mécatina	NO	24 98 912
Saint-Colomban	MÉ	24 75 005	3	11/13	3	Saint-Colomban	V	24 75 005
Saint-Édouard	PE	24 68 045	3	12/11	3	Saint-Édouard	MÉ	24 68 045
Saint-Prosper	PE	24 37 250	23	09/04	23	Saint-Prosper-de-Champlain	MÉ	24 37 250
Saint-Télesphore	PE	24 71 015	3	08/07	3	Saint-Télesphore	MÉ	24 71 015
Sainte-Clotilde-de-Châteauguay	PE	24 68 020	23	02/06	23	Sainte-Clotilde	MÉ	24 68 020
Sainte-Marguerite	MÉ	24 07 005	2	10/30	2	Sainte-Marguerite-Marie	MÉ	24 07 005
Sainte-Victoire-de-Sorel	PE	24 53 025	3	04/24	3	Sainte-Victoire-de-Sorel	MÉ	24 53 025
Très-Saint-Rédempteur	PE	24 71 125	3	01/30	3	Très-Saint-Rédempteur	MÉ	24 71 125
Whitworth	IRI	24 12 802	4	01/02	5A	Saint-Hubert-de-Rivière-du-Loup	MÉ	24 12 010
			2011					
Dorval	CÉ	24 66 087	3C	01/01	3C	Dorval	V	24 66 087
Saint-Damase-de-l'Islet	MÉ	24 17 040	2C	01/01	2C	Saint-Damase-de-L'Islet	MÉ	24 17 040
Ontario			2006					
Adelaide Metcalfe	TP	35 39 047	2C	01/02	2C	Adelaide-Metcalfe	TP	35 39 047
Blue Mountains	T	35 42 045	2C	01/02	2C	The Blue Mountains	T	35 42 045
Killarney	MU	35 51 036	7C	01/02	7C	Killarney	MU	35 52 036
Manitoulin, Unorganized, Mainland	NO	35 51 091	4	01/02	5A	Killarney	MU	35 51 036
North Shore	TP	35 57 040	2C	01/02	2C	The North Shore	TP	35 57 040

Appendice 3 Changements annuels apportés aux codes, aux noms et aux genres des subdivisions de recensement, entre 2006 et 2011, selon la province et le territoire, et selon l'année (suite)

Subdivision de recensement	Genre de SDR	Code CGT	Changement			Subdivision de recensement	Genre de SDR	Code CGT
			code	date	code			
Situation antérieure			Situation révisée					
Ontario (fin)								
Prince Edward	CY	35 13 020	2C	01/02	2C	Prince Edward County	CY	35 13 020
Sioux Narrows - Nestor Falls	TP	35 60 008	2C	01/02	2C	Sioux Narrows-Nestor Falls	TP	35 60 008
2007								
Cavan-Millbrook-North Monaghan	TP	35 15 013	2	10/23	2	Cavan Monaghan	TP	35 15 013
Cavan Monaghan	TP	35 15 013	2C	10/23	2C	Cavan-Monaghan	TP	35 15 013
Michipicoten	TP	35 57 076	23	06/05	23	Wawa	MU	35 57 076
2008								
Greenstone	MU	35 58 075	6	04/10	1	Lake Nipigon	IRI	35 58 077
2009								
Barrie Island	TP	35 51 031	4	01/01	1	Gordon/Barrie Island	MU	35 51 027 *
Gordon	TP	35 51 024	4	01/01	1	Gordon/Barrie Island	MU	35 51 027 *
2010								
Grand Sudbury	C	35 53 005	3	01/02	3	Grand Sudbury	CV	35 53 005
Lake Of The Woods 31G	IRI	35 60 062	4	01/02	5A	Kenora, Unorganized	NO	35 60 090 *
Missanabie 62	IRI	35 57 082	4	01/02	5A	Algoma, Unorganized, North Part	NO	35 57 095
Mountbatten 76A	IRI	35 52 055	4	01/02	5A	Sudbury, Unorganized, North Part	NO	35 52 093 *
Naiscoutaing 17A	IRI	35 49 079	4	01/02	5A	Parry Sound, Unorganized, Centre Part	NO	35 49 096
New Post 69	IRI	35 56 104	4	01/02	5A	Cochrane, Unorganized, North Part	NO	35 56 092
Ottawa	C	35 06 008	3	01/02	3	Ottawa	CV	35 06 008
Sachigo Lake 2	IRI	35 60 087	4	01/02	5A	Kenora, Unorganized	NO	35 60 090 *
Wapekeka 1	IRI	35 60 074	4	01/02	5A	Kenora, Unorganized	NO	35 60 090 *
Whitefish River (Part) 4	IRI	35 52 017	4	01/02	5A	Sudbury, Unorganized, North Part	NO	35 52 093 *
Wunnumin 2	IRI	35 60 072	4	01/02	5A	Kenora, Unorganized	NO	35 60 090 *
Zhiibaahaasing 19 (Cockburn Island 19)	IRI	35 51 035	4	01/02	5A	Cockburn Island	TP	35 51 034
Manitoba								
2006								
Clanwilliam	RM	46 15 091	6	08/01	1	Rolling River 67B	IRI	46 15 072
2007								
Killarney	T	46 05 027	4	01/01	1	Killarney - Turtle Mountain	RM	46 05 025 *

Appendice 3 Changements annuels apportés aux codes, aux noms et aux genres des subdivisions de recensement, entre 2006 et 2011, selon la province et le territoire, et selon l'année (suite)

Subdivision de recensement	Genre de SDR	Code CGT	Changement code	date	code	Subdivision de recensement	Genre de SDR	Code CGT
Situation antérieure			Situation révisée					
Manitoba (fin)								
Park (North)	RM	46 16 063	4	01/01	5A	Shell River	RM	46 16 049
Turtle Mountain	RM	46 05 024	4	01/01	1	Killarney - Turtle Mountain	RM	46 05 025 *
2008								
MacGregor	VL	46 08 048	3	01/01	3	MacGregor	T	46 08 048
2010								
Cross Lake 19B	IRI	46 22 053	4	01/02	5A	Division No. 22, Unorganized	NO	46 22 046 *
Cross Lake 19C	IRI	46 22 054	4	01/02	5A	Division No. 22, Unorganized	NO	46 22 046 *
Highrock 199	IRI	46 23 063	4	01/02	5A	Division No. 23, Unorganized	NO	46 23 062
Long Plain (Part) 6	IRI	46 08 039	4	01/02	5A	South Norfolk	RM	46 08 031
Nelson House 170A	IRI	46 22 060	4	01/02	5A	Division No. 22, Unorganized	NO	46 22 046 *
Nelson House 170B	IRI	46 22 061	4	01/02	5A	Division No. 22, Unorganized	NO	46 22 046 *
Nelson House 170C	IRI	46 22 062	4	01/02	5A	Division No. 22, Unorganized	NO	46 22 046 *
Reed River 36A	IRI	46 01 096	4	01/02	5A	Division No. 1, Unorganized	NO	46 01 094
2011								
Shoal Lake	RM	46 15 060	4	01/01	1	Shoal Lake	RM	46 15 061 *
Shoal Lake	T	46 15 062	4	01/01	1	Shoal Lake	RM	46 15 061 *
Saskatchewan			2006					
Admiral	VL	47 04 031	4	08/17	5A	Wise Creek No. 77	RM	47 04 028
Brock No. 64	RM	47 01 058	6	07/05	1	Pheasant Rump 68	IRI	47 01 819 *
Domremy	VL	47 15 058	4	12/31	5A	St. Louis No. 431	RM	47 15 057
Hazelwood No. 94	RM	47 01 072	6	07/05	1	Pheasant Rump 68	IRI	47 01 819 *
Herschel	VL	47 12 039	4	12/31	5A	Mountain View No. 318	RM	47 12 038
Leslie	VL	47 10 042	4	07/17	5A	Elfros No. 307	RM	47 10 041
Marshall	VL	47 17 026	3	11/14	3	Marshall	T	47 17 026
Meyronne	VL	47 03 049	4	09/05	5A	Pinto Creek No. 75	RM	47 03 048
Ocean Man 69	IRI	47 01 809	6	07/05	1	Pheasant Rump 68	IRI	47 01 819 *
Roche Percee	VL	47 01 019	2C	01/02	2C	Roche Percée	VL	47 01 019
Springwater	VL	47 12 044	4	12/31	5A	Biggar No. 347	RM	47 12 042
St. Brieux	VL	47 15 049	3	11/08	3	St. Brieux	T	47 15 049
Stornoway	VL	47 09 008	4	12/31	5A	Wallace No. 243	RM	47 09 006

Appendice 3 Changements annuels apportés aux codes, aux noms et aux genres des subdivisions de recensement, entre 2006 et 2011, selon la province et le territoire, et selon l'année (suite)

Subdivision de recensement	Genre de SDR	Code CGT	Changement			Subdivision de recensement	Genre de SDR	Code CGT
			code	date	code			
Situation antérieure			Situation révisée					
Saskatchewan (fin)								
Veregin	VL	47 09 036	4	12/31	5A	Sliding Hills No. 273	RM	47 09 033
Witchekan Lake 117-D	IRI	47 16 882	2C	01/02	2C	Witchekan Lake 117D	IRI	47 16 882
2007								
Handel	VL	47 13 036	4	01/31	5A	Grandview No. 349	RM	47 13 032
Mantario	VL	47 08 066	4	06/30	5A	Chesterfield No. 261	RM	47 08 065
Opawakoscikan	IRI	47 15 846	2	09/03	2	Chief Joseph Custer	IRI	47 15 846
Rockhaven	VL	47 13 099	4	12/31	5A	Cut Knife No. 439	RM	47 13 096
2008								
Aneroid	VL	47 03 056	4	12/31	5A	Auvergne No. 76	RM	47 03 054
Cole Bay	NV	47 18 028	3	01/01	3	Cole Bay	NH	47 18 028
Jans Bay	NV	47 18 030	3	01/01	3	Jans Bay	NH	47 18 030
Penzance	VL	47 06 066	4	01/31	5A	Sarnia No. 221	RM	47 06 063
Willowbrook	VL	47 09 018	4	07/31	5A	Orkney No. 244	RM	47 09 011
2009								
Alsask	VL	47 13 012	4	07/30	5A	Milton No. 292	RM	47 13 011
Martensville	T	47 11 070	3	11/03	3	Martensville	CY	47 11 070
Meadow Lake	T	47 17 052	3	11/09	3	Meadow Lake	CY	47 17 052
Yellow Creek	VL	47 15 056	4	08/15	5A	Invergordon No. 430	RM	47 15 054
2010								
Clearwater River Dene Band 221	IRI	47 18 838	4	01/02	5A	Division No. 18, Unorganized	NO	47 18 090 *
Dipper Rapids 192C	IRI	47 18 816	4	01/02	5A	Division No. 18, Unorganized	NO	47 18 090 *
Elak Dase 192A	IRI	47 18 843	4	01/02	5A	Division No. 18, Unorganized	NO	47 18 090 *
Fond du Lac 233	IRI	47 18 848	4	01/02	5A	Division No. 18, Unorganized	NO	47 18 090 *
Île-à-la-Crosse 192E	IRI	47 18 805	4	01/02	5A	Division No. 18, Unorganized	NO	47 18 090 *
Makwa Lake 129A	IRI	47 17 814	4	01/02	5A	Loon Lake No. 561	RM	47 17 056
Primeau Lake 192F	IRI	47 18 830	4	01/02	5A	Division No. 18, Unorganized	NO	47 18 090 *
Stanley 157A	IRI	47 18 804	4	01/02	5A	Division No. 18, Unorganized	NO	47 18 090 *
Thunderchild First Nation 115D	IRI	47 17 818	4	01/02	5A	Meadow Lake No. 588	RM	47 17 054
Turnor Lake 194	IRI	47 18 837	4	01/02	5A	Division No. 18, Unorganized	NO	47 18 090 *

Appendice 3 Changements annuels apportés aux codes, aux noms et aux genres des subdivisions de recensement, entre 2006 et 2011, selon la province et le territoire, et selon l'année (suite)

Subdivision de recensement	Genre de SDR	Code CGT	Changement			Subdivision de recensement	Genre de SDR	Code CGT
			code	date	code			
Situation antérieure			Situation révisée					
Alberta			2006					
Athabasca County No. 12	CM	48 13 044	3C	01/02	3C	Athabasca County No. 12	MD	48 13 044
Barrhead County No. 11	CM	48 13 018	3C	01/02	3C	Barrhead County No. 11	MD	48 13 018
Beaver County	CM	48 10 016	3C	01/02	3C	Beaver County	MD	48 10 016
Camrose County No. 22	CM	48 10 001	3C	01/02	3C	Camrose County No. 22	MD	48 10 001
Camrose County No. 22	MD	48 10 001	2C	01/02	2C	Camrose County	MD	48 10 001
Clear Hills No. 21	MD	48 17 062	2C	01/02	2C	Clear Hills	MD	48 17 062
Flagstaff County	CM	48 07 031	3C	01/02	3C	Flagstaff County	MD	48 07 031
Fort Vermilion 173B	IRI	48 17 859	2C	01/02	2C	Fort Vermilion 173B	IRI	48 17 859
Forty Mile County No. 8	CM	48 01 008	3C	01/02	3C	Forty Mile County No. 8	MD	48 01 008
Grande Prairie County No. 1	CM	48 19 006	3C	01/02	3C	Grande Prairie County No. 1	MD	48 19 006
Hillspring	VL	48 03 008	2C	01/02	2C	Hill Spring	VL	48 03 008
Improvement District No. 4	ID	48 03 003	2C	01/02	2C	Improvement District No. 4 Waterton	ID	48 03 003
Improvement District No. 9	ID	48 15 032	2C	01/02	2C	Improvement District No. 9 Banff	ID	48 15 032
Improvement District No. 12	ID	48 15 037	2C	01/02	2C	Improvement District No. 12 Jasper Park	ID	48 15 037
Improvement District No. 13	ID	48 10 068	2C	01/02	2C	Improvement District No. 13 Elk Island	ID	48 10 068
Improvement District No. 24	ID	48 16 051	2C	01/02	2C	Improvement District No. 24 Wood Buffalo	ID	48 16 051
Improvement District No. 25	ID	48 14 028	2C	01/02	2C	Improvement District No. 25 Willmore Wilderness	ID	48 14 028
Irricana	VL	48 06 022	3C	01/02	3C	Irricana	T	48 06 022
Lacombe County	CM	48 08 022	3C	01/02	3C	Lacombe County	MD	48 08 022
Lamont County	CM	48 10 058	3C	01/02	3C	Lamont County	MD	48 10 058
Leduc County	CM	48 11 012	3C	01/02	3C	Leduc County	MD	48 11 012
Lethbridge County	CM	48 02 011	3C	01/02	3C	Lethbridge County	MD	48 02 011
Mackenzie No. 23	MD	48 17 095	3C	01/02	3C	Mackenzie No. 23	SM	48 17 095
Mackenzie No. 23	SM	48 17 095	2C	01/02	2C	Mackenzie County	SM	48 17 095
Minburn County No. 27	CM	48 10 026	3C	01/02	3C	Minburn County No. 27	MD	48 10 026
Mountain View County	CM	48 06 028	3C	01/02	3C	Mountain View County	MD	48 06 028
Newell County No. 4	CM	48 02 031	3C	01/02	3C	Newell County No. 4	MD	48 02 031
Paintearth County No. 18	CM	48 07 011	3C	01/02	3C	Paintearth County No. 18	MD	48 07 011

Appendice 3 Changements annuels apportés aux codes, aux noms et aux genres des subdivisions de recensement, entre 2006 et 2011, selon la province et le territoire, et selon l'année (suite)

Subdivision de recensement	Genre de SDR	Code CGT	Changement code	date	code	Subdivision de recensement	Genre de SDR	Code CGT
Situation antérieure			Situation révisée					
Alberta (suite)								
Parkland County	CM	48 11 034	3C	01/02	3C	Parkland County	MD	48 11 034
Ponoka County	CM	48 08 038	3C	01/02	3C	Ponoka County	MD	48 08 038
Red Deer County	CM	48 08 001	3C	01/02	3C	Red Deer County	MD	48 08 001
Smoky Lake County	CM	48 12 022	3C	01/02	3C	Smoky Lake County	MD	48 12 022
St. Paul County No. 19	CM	48 12 014	3C	01/02	3C	St. Paul County No. 19	MD	48 12 014
Stettler County No. 6	CM	48 07 019	3C	01/02	3C	Stettler County No. 6	MD	48 07 019
Thorhild County No. 7	CM	48 13 036	3C	01/02	3C	Thorhild County No. 7	MD	48 13 036
Two Hills County No. 21	CM	48 10 048	3C	01/02	3C	Two Hills County No. 21	MD	48 10 048
Vermilion River	CM	48 10 036	3C	01/02	3C	Vermilion River	MD	48 10 036
Vermilion River	MD	48 10 036	2C	01/02	2C	Vermilion River County	MD	48 10 036
Vermilion River County No. 24	CM	48 10 036	2	01/02	2	Vermilion River	CM	48 10 036
Vulcan County	CM	48 05 001	3C	01/02	3C	Vulcan County	MD	48 05 001
Warner County No. 5	CM	48 02 001	3C	01/02	3C	Warner County No. 5	MD	48 02 001
Wetaskiwin County No. 10	CM	48 11 001	3C	01/02	3C	Wetaskiwin County No. 10	MD	48 11 001
Wheatland County	CM	48 05 012	3C	01/02	3C	Wheatland County	MD	48 05 012
Wood Buffalo	RGM	48 16 037	3C	01/02	3C	Wood Buffalo	SM	48 16 037
2007								
Lac la Biche	T	48 12 035	4	08/01	1	Lac la Biche County	MD	48 12 037 *
Lakeland County	MD	48 12 005	4	08/01	1	Lac la Biche County	MD	48 12 037 *
Sangudo	VL	48 13 004	4	09/16	5A	Lac Ste. Anne County	MD	48 13 001
2008								
Crowsnest Pass	T	48 15 007	3C	01/16	3C	Crowsnest Pass	SM	48 15 007
2009								
Athabasca County No. 12	MD	48 13 044	2	12/01	2	Athabasca County	MD	48 13 044
Kinuso	VL	48 17 028	4	09/01	5A	Big Lakes	MD	48 17 027
Rocky View No. 44	MD	48 06 014	2	06/24	2	Rocky View County	MD	48 06 014
Thorhild	VL	48 13 042	4	04/01	5A	Thorhild County No. 7	MD	48 13 036
2010								
Chipewyan 201	IRI	48 16 828	4	01/02	5A	Wood Buffalo	SM	48 16 037 *
Chipewyan 201B	IRI	48 16 834	4	01/02	5A	Wood Buffalo	SM	48 16 037 *
Chipewyan 201C	IRI	48 16 837	4	01/02	5A	Wood Buffalo	SM	48 16 037 *

Appendice 3 Changements annuels apportés aux codes, aux noms et aux genres des subdivisions de recensement, entre 2006 et 2011, selon la province et le territoire, et selon l'année (suite)

Subdivision de recensement	Genre de SDR	Code CGT	Changement			Subdivision de recensement	Genre de SDR	Code CGT
			code	date	code			
Situation antérieure			Situation révisée					
Alberta (fin)								
Chipewyan 201D	IRI	48 16 840	4	01/02	5A	Wood Buffalo	SM	48 16 037 *
Chipewyan 201E	IRI	48 16 843	4	01/02	5A	Wood Buffalo	SM	48 16 037 *
Chipewyan 201F	IRI	48 16 845	4	01/02	5A	Wood Buffalo	SM	48 16 037 *
Chipewyan 201G	IRI	48 16 848	4	01/02	5A	Wood Buffalo	SM	48 16 037 *
Clearwater 175	IRI	48 16 823	4	01/02	5A	Wood Buffalo	SM	48 16 037 *
Collin Lake 223	IRI	48 16 854	4	01/02	5A	Wood Buffalo	SM	48 16 037 *
Cornwall Lake 224	IRI	48 16 853	4	01/02	5A	Wood Buffalo	SM	48 16 037 *
Derwent	VL	48 10 049	4	09/01	5A	Two Hills County No. 21	MD	48 10 048
Devil's Gate 220	IRI	48 16 825	4	01/02	5A	Wood Buffalo	SM	48 16 037 *
Lacombe	T	48 08 031	3	09/05	3	Lacombe	CY	48 08 031
New Sarepta	VL	48 11 014	4	09/01	5A	Leduc County	MD	48 11 012
Northern Lights No. 22	MD	48 17 076	2	02/27	2	Northern Lights County	MD	48 17 076
Sandy Point 221	IRI	48 16 851	4	01/02	5A	Wood Buffalo	SM	48 16 037 *
Colombie-Britannique			2006					
Comox-Strathcona A	RDA	59 25 018	2	12/01	2	Comox-Strathcona A (Baynes Sound)	RDA	59 25 018
Comox-Strathcona B	RDA	59 25 022	2	12/01	2	Comox-Strathcona B (Lazo North)	RDA	59 25 022
Comox-Strathcona C	RDA	59 25 024	2	12/01	2	Comox-Strathcona C (Puntledge - Black Creek)	RDA	59 25 024
Comox-Strathcona D	RDA	59 25 042	2	12/01	2	Comox-Strathcona D (Oyster Bay - Buttle Lake)	RDA	59 25 042
Comox-Strathcona G	RDA	59 25 049	2	12/01	2	Comox-Strathcona G (Kyuquot - Nootka)	RDA	59 25 049
Comox-Strathcona H	RDA	59 25 046	2	12/01	2	Comox-Strathcona H (Sayward - Bloedel)	RDA	59 25 046
Comox-Strathcona I	RDA	59 25 052	2	12/01	2	Comox-Strathcona I (Cortes)	RDA	59 25 052
Comox-Strathcona J	RDA	59 25 054	2	12/01	2	Comox-Strathcona J (Discovery Islands - Mainland Inlets)	RDA	59 25 054
Comox-Strathcona K	RDA	59 25 019	2	12/01	2	Comox-Strathcona K (Denman - Hornby Islands)	RDA	59 25 019
			2007					
Basque 18	IRI	59 33 828	6	08/02	1	Peq-Paq 22	IRI	59 33 837
Central Okanagan J	RDA	59 35 020	6	12/06	1	Westside	DM	59 35 029

Appendice 3 Changements annuels apportés aux codes, aux noms et aux genres des subdivisions de recensement, entre 2006 et 2011, selon la province et le territoire, et selon l'année (suite)

Subdivision de recensement	Genre de SDR	Code CGT	Changement			Subdivision de recensement	Genre de SDR	Code CGT
			code	date	code			
Situation antérieure			Situation révisée					
Colombie-Britannique (suite)								
Dease Lake 9	IRI	59 57 801	7	12/01	7	Dease Lake 9	IRI	59 49 845
Pitt Meadows	DM	59 15 070	3	01/01	3	Pitt Meadows	CY	59 15 070
Stikine Region	RDA	59 57 022	6	12/01	1	Kitimat-Stikine F	RDA	59 49 038
Tahltan 1	IRI	59 57 805	7	12/01	7	Tahltan 1	IRI	59 49 846
Thompson-Nicola A (Wells Gray Country)	RDA	59 33 068	6	12/03	1	Clearwater	DM	59 33 067
Thompson-Nicola O (Lower North Thompson)	RDA	59 33 072	6	12/04	1	Barriere	DM	59 33 074
2008								
Ahaminaquus 12	IRI	59 25 803	7	02/15	7	Ahaminaquus 12	IRI	59 24 803
Aupe 6	IRI	59 25 815	7	02/15	7	Aupe 6	IRI	59 24 815
Aupe 6A	IRI	59 25 816	7	02/15	7	Aupe 6A	IRI	59 24 816
Baptiste Smith 1A	IRI	59 09 852	2	08/10	2	Paquh	IRI	59 09 852
Baptiste Smith 1B	IRI	59 09 875	2	08/10	2	Q'atlatkú7em	IRI	59 09 875
Campbell River	CY	59 25 034	7	02/15	7	Campbell River	CY	59 24 034
Campbell River 11	IRI	59 25 804	7	02/15	7	Campbell River 11	IRI	59 24 804
Cape Mudge 10	IRI	59 25 817	7	02/15	7	Cape Mudge 10	IRI	59 24 817
Chenahkint 12	IRI	59 25 805	7	02/15	7	Chenahkint 12	IRI	59 24 805
Comox	T	59 25 005	7	02/15	7	Comox	T	59 26 005
Comox 1	IRI	59 25 801	7	02/15	7	Comox 1	IRI	59 26 801
Comox Valley A	RDA	59 24 021**	7C	12/08	7C	Comox Valley A	RDA	59 26 021
Comox Valley A (Baynes Sound)	RDA	59 26 018	4	12/08	1	Comox Valley A	RDA	59 24 021*
Comox Valley K (Denman - Hornby Islands)	RDA	59 26 019	4	12/08	1	Comox Valley A	RDA	59 24 021*
Comox-Strathcona A (Baynes Sound)	RDA	59 25 018	7	02/15	7	Comox-Strathcona A (Baynes Sound)	RDA	59 26 018
Comox-Strathcona A (Baynes Sound)	RDA	59 26 018	2	02/15	2	Comox Valley A (Baynes Sound)	RDA	59 26 018
Comox-Strathcona B (Lazo North)	RDA	59 25 022	7	02/15	7	Comox-Strathcona B (Lazo North)	RDA	59 26 022
Comox-Strathcona B (Lazo North)	RDA	59 26 022	2	02/15	2	Comox Valley B (Lazo North)	RDA	59 26 022
Comox-Strathcona C (Puntledge - Black Creek)	RDA	59 25 024	7	02/15	7	Comox-Strathcona C (Puntledge - Black Creek)	RDA	59 26 024

Appendice 3 Changements annuels apportés aux codes, aux noms et aux genres des subdivisions de recensement, entre 2006 et 2011, selon la province et le territoire, et selon l'année (suite)

Subdivision de recensement	Genre de SDR	Code CGT	Changement			Subdivision de recensement	Genre de SDR	Code CGT
			code	date	code			
Situation antérieure			Situation révisée					
Colombie-Britannique (suite)								
Comox-Strathcona C (Puntledge - Black Creek)	RDA	59 26 024	2	02/15	2	Comox Valley C (Puntledge - Black Creek)	RDA	59 26 024
Comox-Strathcona D (Oyster Bay - Buttle Lake)	RDA	59 25 042	7	02/15	7	Comox-Strathcona D (Oyster Bay - Buttle Lake)	RDA	59 24 042
Comox-Strathcona D (Oyster Bay - Buttle Lake)	RDA	59 24 042	2	02/15	2	Strathcona D (Oyster Bay - Buttle Lake)	RDA	59 24 042
Comox-Strathcona G (Kyuquot - Nootka)	RDA	59 25 049	7	02/15	7	Comox-Strathcona G (Kyuquot - Nootka)	RDA	59 24 049
Comox-Strathcona G (Kyuquot - Nootka)	RDA	59 24 049	2	02/15	2	Strathcona G (Kyuquot - Nootka)	RDA	59 24 049
Comox-Strathcona H (Sayward - Bloedel)	RDA	59 25 046	7	02/15	7	Comox-Strathcona H (Sayward - Bloedel)	RDA	59 24 046
Comox-Strathcona H (Sayward - Bloedel)	RDA	59 24 046	2	02/15	2	Strathcona H (Sayward - Bloedel)	RDA	59 24 046
Comox-Strathcona I (Cortes)	RDA	59 25 052	7	02/15	7	Comox-Strathcona I (Cortes)	RDA	59 24 052
Comox-Strathcona I (Cortes)	RDA	59 24 052	2	02/15	2	Strathcona I (Cortes)	RDA	59 24 052
Comox-Strathcona J (Discovery Islands - Mainland Inlets)	RDA	59 25 054	7	02/15	7	Comox-Strathcona J (Discovery Islands - Mainland Inlets)	RDA	59 24 054
Comox-Strathcona J (Discovery Islands - Mainland Inlets)	RDA	59 24 054	2	02/15	2	Strathcona J (Discovery Islands - Mainland Inlets)	RDA	59 24 054
Comox-Strathcona K (Denman - Hornby Islands)	RDA	59 25 019	7	02/15	7	Comox-Strathcona K (Denman - Hornby Islands)	RDA	59 26 019
Comox-Strathcona K (Denman - Hornby Islands)	RDA	59 26 019	2	02/15	2	Comox Valley K (Denman - Hornby Islands)	RDA	59 26 019
Courtenay	CY	59 25 010	7	02/15	7	Courtenay	CY	59 26 010
Cumberland	VL	59 25 014	7	02/15	7	Cumberland	VL	59 26 014
Ehatis 11	IRI	59 25 836	7	02/15	7	Ehatis 11	IRI	59 24 836
Fraser Valley H	RDA	59 09 064	4	07/08	5A	Fraser Valley G	RDA	59 09 062
Gold River	VL	59 25 025	7	02/15	7	Gold River	VL	59 24 025
Homalco 9	IRI	59 25 840	7	02/15	7	Homalco 9	IRI	59 24 840
Houpsitas 6	IRI	59 25 806	7	02/15	7	Houpsitas 6	IRI	59 24 806
Matsayno 5	IRI	59 25 825	7	02/15	7	Matsayno 5	IRI	59 24 825
Nuchatl 1	IRI	59 25 809	7	02/15	7	Nuchatl 1	IRI	59 24 809
Nuchatl 2	IRI	59 25 808	7	02/15	7	Nuchatl 2	IRI	59 24 808

Appendice 3 Changements annuels apportés aux codes, aux noms et aux genres des subdivisions de recensement, entre 2006 et 2011, selon la province et le territoire, et selon l'année (suite)

Subdivision de recensement	Genre de SDR	Code CGT	Changement code	date	code	Subdivision de recensement	Genre de SDR	Code CGT
Situation antérieure			Situation révisée					
Colombie-Britannique (suite)								
Oclucje 7	IRI	59 25 833	7	02/15	7	Oclucje 7	IRI	59 24 833
Pentledge 2	IRI	59 25 802	7	02/15	7	Pentledge 2	IRI	59 26 802
Quinsam 12	IRI	59 25 812	7	02/15	7	Quinsam 12	IRI	59 24 812
Saaiyouck 6	IRI	59 25 830	7	02/15	7	Saaiyouck 6	IRI	59 24 830
Sayward	VL	59 25 039	7	02/15	7	Sayward	VL	59 24 039
Squirrel Cove 8	IRI	59 25 818	7	02/15	7	Squirrel Cove 8	IRI	59 24 818
Strathcona G (Kyuquot - Nootka)	RDA	59 24 049	4	12/08	1	Strathcona A	RDA	59 24 048 *
Strathcona H (Sayward - Bloedel)	RDA	59 24 046	4	12/08	1	Strathcona A	RDA	59 24 048 *
Strathcona I (Cortes)	RDA	59 24 052	2	12/08	2	Strathcona B	RDA	59 24 052
Strathcona J (Discovery Islands - Mainland Inlets)	RDA	59 24 054	2	12/08	2	Strathcona C	RDA	59 24 054
Tahsis	VL	59 25 030	7	02/15	7	Tahsis	VL	59 24 030
Tatpo-oose 10	IRI	59 25 819	7	02/15	7	Tatpo-oose 10	IRI	59 24 819
Tork 7	IRI	59 25 820	7	02/15	7	Tork 7	IRI	59 24 820
Tsa Xana 18	IRI	59 25 835	7	02/15	7	Tsa Xana 18	IRI	59 24 835
Village Island 1	IRI	59 25 813	7	02/15	7	Village Island 1	IRI	59 24 813
Yuquot 1	IRI	59 25 814	7	02/15	7	Yuquot 1	IRI	59 24 814
Zeballos	VL	59 25 029	7	02/15	7	Zeballos	VL	59 24 029
2009								
Fort Nelson	T	59 59 005	4	02/06	1	Northern Rockies	RGM	59 59 007 *
Northern Rockies A	RDA	59 59 011	4	02/06	1	Northern Rockies	RGM	59 59 007 *
Northern Rockies B	RDA	59 59 013	4	02/06	1	Northern Rockies	RGM	59 59 007 *
Westside	DM	59 35 029	2	01/29	2	West Kelowna	DM	59 35 029
2010								
Aiyansh (Kitladasmas) 1	NVL	59 49 836	4	01/02	5A	Nisga'a	NL	59 49 035 *
Alert Bay 1	IRI	59 43 801	4	01/02	1	Alert Bay	IRI	59 43 837 *
Alert Bay 1A	IRI	59 43 802	4	01/02	1	Alert Bay	IRI	59 43 837 *
Alexandria 1	IRI	59 41 815	4	01/02	1	Alexandria	IRI	59 41 882 *
Alexandria 1A	IRI	59 41 870	4	01/02	1	Alexandria	IRI	59 41 882 *
Alexandria 3	IRI	59 41 816	4	01/02	1	Alexandria	IRI	59 41 882 *
Alexandria 3A	IRI	59 41 814	4	01/02	1	Alexandria	IRI	59 41 882 *
Anahim's Meadow 2	IRI	59 41 822	4	01/02	1	Anahim's Meadow	IRI	59 41 883 *

Appendice 3 Changements annuels apportés aux codes, aux noms et aux genres des subdivisions de recensement, entre 2006 et 2011, selon la province et le territoire, et selon l'année (suite)

Subdivision de recensement	Genre de SDR	Code CGT	Changement code	date	code	Subdivision de recensement	Genre de SDR	Code CGT
Situation antérieure			Situation révisée					
Colombie-Britannique (suite)								
Anahim's Meadow 2A	IRI	59 41 823	4	01/02	1	Anahim's Meadow	IRI	59 41 883 *
Andy Cahoose Meadow 16	IRI	59 41 824	4	01/02	5A	Cariboo J	RDA	59 41 039 *
Apsagayu 1A	IRI	59 43 820	4	01/02	5A	Mount Waddington A	RDA	59 43 037 *
Aupe 6	IRI	59 24 815	4	01/02	5A	Strathcona C	RDA	59 24 054 *
Aupe 6A	IRI	59 24 816	4	01/02	5A	Strathcona C	RDA	59 24 054 *
Aywawwis 15	IRI	59 09 801	4	01/02	5A	Hope	DM	59 09 009
Baezaeko River 25	IRI	59 41 825	4	01/02	5A	Cariboo I	RDA	59 41 027 *
Baezaeko River 26	IRI	59 41 836	4	01/02	5A	Cariboo I	RDA	59 41 027 *
Bihl' k'a 18	IRI	59 51 817	4	01/02	5A	Bulkley-Nechako C	RDA	59 51 015 *
Bihlk'a 6	IRI	59 51 842	4	01/02	5A	Bulkley-Nechako C	RDA	59 51 015 *
Boothroyd 5A	IRI	59 09 802	4	01/02	5A	Fraser Valley A	RDA	59 09 014 *
Boothroyd 8A (Part)	IRI	59 09 803	4	01/02	5A	Fraser Valley A	RDA	59 09 014 *
Bummers Flat 6	IRI	59 01 807	4	01/02	5A	East Kootenay C	RDA	59 01 035
Cahoose 8	IRI	59 41 826	4	01/02	5A	Cariboo J	RDA	59 41 039 *
Cameron Bar 13	IRI	59 33 890	4	01/02	5A	Thompson-Nicola I (Blue Sky Country)	RDA	59 33 037 *
Casimiel Meadows 15A	IRI	59 41 857	4	01/02	5A	Cariboo J	RDA	59 41 039 *
Chaumox 11	IRI	59 09 820	4	01/02	5A	Fraser Valley A	RDA	59 09 014 *
Chekwelp 26A	IRI	59 29 802	4	01/02	5A	Sunshine Coast F	RDA	59 29 028 *
Chuchhriaschin 5	IRI	59 33 816	4	01/02	1	Chuchhraischin	P	59 33 810 *
Chuchhriaschin 5A	IRI	59 33 822	4	01/02	1	Chuchhraischin	P	59 33 810 *
Chuchhraischin	P	59 33 810**	3C	01/02	3C	Chuchhraischin	IRI	59 33 810
Claoose 4	IRI	59 19 805	4	01/02	5A	Cowichan Valley F	RDA	59 19 033 *
Compton Island 6	IRI	59 43 824	4	01/02	5A	Mount Waddington A	RDA	59 43 037 *
Cowichan 1	IRI	59 19 807	4	01/02	1	Cowichan	IRI	59 19 822 *
Cowichan 9	IRI	59 19 806	4	01/02	1	Cowichan	IRI	59 19 822 *
Fort St. James	DM	59 51 013	6	05/27	1	Mission Lands 17	IRI	59 51 849
Franks 10	IRI	59 09 846	4	01/02	5A	Fraser Valley C	RDA	59 09 048 *
Garden 2	IRI	59 41 830	4	01/02	1	Garden	IRI	59 41 884 *
Garden 2A	IRI	59 41 832	4	01/02	1	Garden	IRI	59 41 884 *
Gingolx	NVL	59 49 842	4	01/02	5A	Nisga'a	NL	59 49 035 *
Gitwinksihlkw	NVL	59 49 838	4	01/02	5A	Nisga'a	NL	59 49 035 *

Appendice 3 Changements annuels apportés aux codes, aux noms et aux genres des subdivisions de recensement, entre 2006 et 2011, selon la province et le territoire, et selon l'année (suite)

Subdivision de recensement	Genre de SDR	Code CGT	Changement code	date	code	Subdivision de recensement	Genre de SDR	Code CGT
Situation antérieure			Situation révisée					
Colombie-Britannique (suite)								
Gitzault 24	IRI	59 49 831	4	01/02	5A	Kitimat-Stikine A	RDA	59 49 039
Glen-Gla-Ouch 5	IRI	59 43 832	4	01/02	5A	Mount Waddington B	RDA	59 43 027
Halhalaeden 14	IRI	59 33 818	4	01/02	1	Halhalaeden	IRI	59 33 813 *
Halhalaeden 14A	IRI	59 33 815	4	01/02	1	Halhalaeden	IRI	59 33 813 *
Hamilton Creek 7	IRI	59 33 804	4	01/02	5A	Thompson-Nicola M	RDA	59 33 008
Harwood Island 2	IRI	59 27 805	4	01/02	5A	Powell River A	RDA	59 27 010
Inkluckcheen 21	IRI	59 33 820	4	01/02	1	Inkluckcheen	IRI	59 33 833 *
Inkluckcheen 21B	IRI	59 33 894	4	01/02	1	Inkluckcheen	IRI	59 33 833 *
Isaac (Gale Lake) 8	IRI	59 51 835	4	01/02	5A	Bulkley-Nechako E	RDA	59 51 031
Kanaka Bar 1A	IRI	59 33 826	4	01/02	1	Kanaka Bar	IRI	59 33 882 *
Kanaka Bar 2	IRI	59 33 827	4	01/02	1	Kanaka Bar	IRI	59 33 882 *
Karlukwees 1	IRI	59 43 810	4	01/02	5A	Mount Waddington A	RDA	59 43 037 *
Keeshan 9	IRI	59 23 821	4	01/02	5A	Alberni-Clayoquot A	RDA	59 23 047
Kushya Creek 7	IRI	59 41 867	4	01/02	5A	Cariboo I	RDA	59 41 027 *
Kuthlalth 3	IRI	59 09 870	4	01/02	5A	Fraser Valley B	RDA	59 09 016 *
Kuz Che 5	IRI	59 51 816	4	01/02	5A	Bulkley-Nechako C	RDA	59 51 015 *
Laxgalts'ap	NVL	59 49 840	4	01/02	5A	Nisga'a	NL	59 49 035 *
Leon Creek 2	IRI	59 33 835	4	01/02	5A	Thompson-Nicola E (Bonaparte Plateau)	RDA	59 33 032
Little Springs 8	IRI	59 41 874	4	01/02	1	Little Springs	IRI	59 41 885 *
Little Springs 18	IRI	59 41 875	4	01/02	1	Little Springs	IRI	59 41 885 *
Lyacksun 3	IRI	59 19 810	4	01/02	5A	Cowichan Valley G	RDA	59 19 015
Mahmalilikullah 1	IRI	59 43 828	4	01/02	5A	Mount Waddington A	RDA	59 43 037 *
Matsayno 5	IRI	59 24 825	4	01/02	5A	Strathcona C	RDA	59 24 054 *
Maxan Lake 4	IRI	59 51 837	4	01/02	5A	Bulkley-Nechako B	RDA	59 51 028
Mayne Island 6	IRI	59 17 806	4	01/02	5A	Capital G	RDA	59 17 029
Mount Currie 1	IRI	59 31 803	4	01/02	1	Mount Currie	IRI	59 31 843 *
Mount Currie 2	IRI	59 31 811	4	01/02	1	Mount Currie	IRI	59 31 843 *
Mount Currie 6	IRI	59 31 838	4	01/02	1	Mount Currie	IRI	59 31 843 *
Mount Currie 8	IRI	59 31 837	4	01/02	1	Mount Currie	IRI	59 31 843 *
Mount Currie 10	IRI	59 31 804	4	01/02	1	Mount Currie	IRI	59 31 843 *
Nanaimo River 2	IRI	59 21 802	4	01/02	1	Nanaimo River	IRI	59 21 807 *

Appendice 3 Changements annuels apportés aux codes, aux noms et aux genres des subdivisions de recensement, entre 2006 et 2011, selon la province et le territoire, et selon l'année (suite)

Subdivision de recensement	Genre de SDR	Code CGT	Changement code	date	code	Subdivision de recensement	Genre de SDR	Code CGT
Situation antérieure			Situation révisée					
Colombie-Britannique (suite)								
Nanaimo River 3	IRI	59 21 801	4	01/02	1	Nanaimo River	IRI	59 21 807 *
Nanaimo River 4	IRI	59 21 803	4	01/02	1	Nanaimo River	IRI	59 21 807 *
Nequatque 1	IRI	59 31 805	4	01/02	1	Nequatque	IRI	59 31 844 *
Nequatque 2	IRI	59 31 840	4	01/02	1	Nequatque	IRI	59 31 844 *
Nequatque 3A	IRI	59 31 810	4	01/02	1	Nequatque	IRI	59 31 844 *
Neskonlith 1 (Neskainlith 1)	IRI	59 33 883	4	01/02	1	Neskonlith	IRI	59 33 838 *
Neskonlith 2	IRI	59 33 885	4	01/02	1	Neskonlith	IRI	59 33 838 *
New Aiyansh	NVL	59 49 834	4	01/02	5A	Nisga'a	NL	59 49 035 *
North Tacla Lake 7	IRI	59 51 812	4	01/02	1	North Tacla Lake	IRI	59 51 848 *
North Tacla Lake 7A	IRI	59 51 841	4	01/02	1	North Tacla Lake	IRI	59 51 848 *
Nuchatl 1	IRI	59 24 809	4	01/02	5A	Strathcona A	RDA	59 24 048 *
Nuchatl 2	IRI	59 24 808	4	01/02	5A	Strathcona A	RDA	59 24 048 *
Openit 27	IRI	59 23 812	4	01/02	5A	Alberni-Clayoquot C	RDA	59 23 049 *
Pacheena 1	IRI	59 17 816	4	01/02	5A	Capital H (Part 2)	RDA	59 17 056
Papyum 27A	IRI	59 33 856	4	01/02	5A	Thompson-Nicola I (Blue Sky Country)	RDA	59 33 037 *
Parsnip 5	IRI	59 53 804	4	01/02	5A	Fraser-Fort George G	RDA	59 53 050
Quattishe 1	IRI	59 43 805	4	01/02	5A	Mount Waddington C	RDA	59 43 031
Ruby Creek 2	IRI	59 09 811	4	01/02	5A	Fraser Valley B	RDA	59 09 016 *
Saaiyouck 6	IRI	59 24 830	4	01/02	5A	Strathcona C	RDA	59 24 054 *
Sachteen 2	IRI	59 09 855	4	01/02	1	Sachteen	IRI	59 09 883 *
Sachteen 2A	IRI	59 09 860	4	01/02	1	Sachteen	IRI	59 09 883 *
Samahquam 1	IRI	59 09 865	4	01/02	5A	Fraser Valley C	RDA	59 09 048 *
Schaltuuch 27	IRI	59 29 804	4	01/02	5A	Sunshine Coast F	RDA	59 29 028 *
Seton Lake 5A	IRI	59 31 830	4	01/02	5A	Squamish-Lillooet B	RDA	59 31 034 *
Sho-ook 5	IRI	59 09 813	4	01/02	5A	Fraser Valley A	RDA	59 09 014 *
Siska Flat 3	IRI	59 33 860	4	01/02	1	Siska Flat	IRI	59 33 849 *
Siska Flat 5A	IRI	59 33 862	4	01/02	5A	Thompson-Nicola I (Blue Sky Country)	RDA	59 33 037 *
Siska Flat 5B	IRI	59 33 863	4	01/02	5A	Thompson-Nicola I (Blue Sky Country)	RDA	59 33 037 *
Siska Flat 8	IRI	59 33 864	4	01/02	1	Siska Flat	IRI	59 33 849 *
Skowkale 10	IRI	59 09 822	4	01/02	1	Skowkale	IRI	59 09 884 *

Appendice 3 Changements annuels apportés aux codes, aux noms et aux genres des subdivisions de recensement, entre 2006 et 2011, selon la province et le territoire, et selon l'année (suite)

Subdivision de recensement	Genre de SDR	Code CGT	Changement			Subdivision de recensement	Genre de SDR	Code CGT
			code	date	code			
Situation antérieure			Situation révisée					
Colombie-Britannique (fin)								
Skowkale 11	IRI	59 09 823	4	01/02	1	Skowkale	IRI	59 09 884 *
Slosh 1A	IRI	59 31 839	4	01/02	5A	Squamish-Lillooet B	RDA	59 31 034 *
Spatsum 11	IRI	59 33 847	4	01/02	5A	Thompson-Nicola I (Blue Sky Country)	RDA	59 33 037 *
Spences Bridge 4	IRI	59 33 867	4	01/02	1	Spences Bridge	IRI	59 33 881 *
Spences Bridge 4C	IRI	59 33 871	4	01/02	1	Spences Bridge	IRI	59 33 881 *
Squiaala 7	IRI	59 09 828	4	01/02	1	Squiaala	IRI	59 09 885 *
Squiaala 8	IRI	59 09 829	4	01/02	1	Squiaala	IRI	59 09 885 *
Staiyahanny 8	IRI	59 33 869	4	01/02	5A	Thompson-Nicola I (Blue Sky Country)	RDA	59 33 037 *
Stuart Bay 6	IRI	59 23 815	4	01/02	5A	Alberni-Clayoquot C	RDA	59 23 049 *
Swahliseah 14	IRI	59 09 840	4	01/02	5A	Fraser Valley B	RDA	59 09 016 *
Switsemalph 6	IRI	59 39 809	4	01/02	1	Switsemalph	IRI	59 39 811 *
Switsemalph 7	IRI	59 39 810	4	01/02	1	Switsemalph	IRI	59 39 811 *
Tatpo-oose 10	IRI	59 24 819	4	01/02	5A	Strathcona C	RDA	59 24 054 *
Thompson-Nicola P (Rivers and the Peaks)	RDA	59 33 044	6	06/28	1	Sun Peaks Mountain	VL	59 33 045
T'Sou-ke 1 (Sooke 1)	IRI	59 17 817	4	01/02	1	T'Sou-ke	IRI	59 17 819 *
T'Sou-ke 2 (Sooke 2)	IRI	59 17 818	4	01/02	1	T'Sou-ke	IRI	59 17 819 *
Telegraph	IRI	59 49 847**	2C	01/02	2C	Telegraph Creek	IRI	59 49 847
Telegraph Creek 6	IRI	59 49 826	4	01/02	1	Telegraph	IRI	59 49 847 *
Telegraph Creek 6A	IRI	59 49 827	4	01/02	1	Telegraph	IRI	59 49 847 *
Tsay Cho 4	IRI	59 51 808	4	01/02	5A	Bulkley-Nechako C	RDA	59 51 015 *
Tsunnia Lake 5	IRI	59 41 853	4	01/02	5A	Cariboo J	RDA	59 41 039 *
Wyah 3	IRI	59 19 819	4	01/02	5A	Cowichan Valley F	RDA	59 19 033 *
Yukon			2009					
Whitehorse, Unorganized	NO	60 01 060	6	01/01	1 1	Macpherson-Grizzly Valley Marsh Lake	NO NO	60 01 059 60 01 058
			2010					
Carcross 4	IRI	60 01 008	3	01/02	3	Carcross 4	SG	60 01 008
Lake Laberge 1	IRI	60 01 010	3	01/02	3	Lake Laberge 1	SG	60 01 010
Moosehide Creek 2	IRI	60 01 031	3	01/02	3	Moosehide Creek 2	SG	60 01 031
Teslin Post 13	IRI	60 01 007	3	01/02	3	Teslin Post 13	SG	60 01 007

Appendice 3 Changements annuels apportés aux codes, aux noms et aux genres des subdivisions de recensement, entre 2006 et 2011, selon la province et le territoire, et selon l'année (fin)

Subdivision de recensement	Genre de SDR	Code CGT	Changement			Subdivision de recensement	Genre de SDR	Code CGT
			code	date	code			
Situation antérieure			Situation révisée					
Territoires du Nord-Ouest			2006					
Holman	HAM	61 07 095	2	04/01	2	Ulukhaktok	HAM	61 07 095
			2010					
Aklavik	HAM	61 07 025	7	01/02	7	Aklavik	HAM	61 01 025
Behchokò	CG	61 06 031	7	01/01	7	Behchokò	CG	61 02 031
Behchokò	CG	61 02 031	7	01/02	7	Behchokò	CG	61 03 031
Colville Lake	SET	61 07 012	7	01/01	7	Colville Lake	SET	61 01 012
Colville Lake	SET	61 01 012	7	01/02	7	Colville Lake	SET	61 02 012
Déline	CC	61 07 003	7	01/01	7	Déline	CC	61 01 003
Déline	CC	61 01 003	7	01/02	7	Déline	CC	61 02 003
Detah	SET	61 06 021	7	01/01	7	Detah	SET	61 04 021
Detah	SET	61 04 021	7	01/02	7	Detah	SET	61 06 027
Detah	SET	61 06 027	7	11/22	7	Detah	SET	61 06 021
Enterprise	SET	61 06 003	7	01/01	7	Enterprise	SET	61 03 003
Enterprise	SET	61 03 003	7	01/02	7	Enterprise	SET	61 05 003
Fort Good Hope	CC	61 07 009	7	01/01	7	Fort Good Hope	CC	61 01 009
Fort Good Hope	CC	61 01 009	7	01/02	7	Fort Good Hope	CC	61 02 009
Fort Liard	HAM	61 06 009	7	01/02	7	Fort Liard	HAM	61 04 027
Fort Liard	HAM	61 04 027	7	11/22	7	Fort Liard	HAM	61 04 009
Fort McPherson	HAM	61 07 015	7	01/02	7	Fort McPherson	HAM	61 01 015
Fort Providence	HAM	61 06 014	7	01/02	7	Fort Providence	HAM	61 04 014
Fort Resolution	SET	61 06 018	7	01/01	7	Fort Resolution	SET	61 03 018
Fort Resolution	SET	61 03 018	7	01/02	7	Fort Resolution	SET	61 05 018
Fort Resolution	SET	61 05 018	3	01/05	3	Fort Resolution	HAM	61 05 018
Fort Simpson	VL	61 06 038	7	01/02	7	Fort Simpson	VL	61 04 038
Fort Smith	T	61 06 001	7	01/01	7	Fort Smith	T	61 03 001
Fort Smith	T	61 03 001	7	01/02	7	Fort Smith	T	61 05 001
Fort Smith, Unorganized	NO	61 06 097	2	01/02	2	Region 6, Unorganized	NO	61 06 097
			6	01/02	1	Region 2, Unorganized	NO	61 02 063 *
					1	Region 3, Unorganized	NO	61 03 097
					1	Region 4, Unorganized	NO	61 04 097
					1	Region 5, Unorganized	NO	61 05 097
Gamèti	CG	61 06 049	7	01/01	7	Gamèti	CG	61 02 049
Gamèti	CG	61 02 049	7	01/02	7	Gamèti	CG	61 03 049

Appendice 3 Changements annuels apportés aux codes, aux noms et aux genres des subdivisions de recensement, entre 2006 et 2011, selon la province et le territoire, et selon l'année (suite)

Subdivision de recensement	Genre de SDR	Code CGT	Changement			Subdivision de recensement	Genre de SDR	Code CGT
			code	date	code			
Situation antérieure			Situation révisée					
Territoires du Nord-Ouest (suite)								
Hay River	T	61 06 016	7	01/01	7	Hay River	T	61 03 016
Hay River	T	61 03 016	7	01/02	7	Hay River	T	61 05 022
Hay River	T	61 05 022	7	11/22	7	Hay River	T	61 05 016
Hay River Dene 1	IRI	61 06 017	7	01/02	7	Hay River Dene 1	IRI	61 04 017
Inuvik	T	61 07 017	7	01/02	7	Inuvik	T	61 01 017
Inuvik, Unorganized	NO	61 07 063	6 4	01/02 01/02	1 1	Region 1, Unorganized Region 2, Unorganized	NO NO	61 01 063 61 02 063 *
Jean Marie River	SET	61 06 013	7	01/02	7	Jean Marie River	SET	61 04 013
Kakisa	SET	61 06 005	7	01/02	7	Kakisa	SET	61 04 026
Kakisa	SET	61 04 026	7	11/22	7	Kakisa	SET	61 04 005
Lutselk'e	SET	61 06 020	7	01/01	7	Lutselk'e	SET	61 03 020
Lutselk'e	SET	61 03 020	7	01/02	7	Lutselk'e	SET	61 05 020
Nahanni Butte	SET	61 06 010	7	01/02	7	Nahanni Butte	SET	61 04 016
Nahanni Butte	SET	61 04 016	7	11/22	7	Nahanni Butte	SET	61 04 010
Norman Wells	T	61 07 007	7	01/01	7	Norman Wells	T	61 01 007
Norman Wells	T	61 01 007	7	01/02	7	Norman Wells	T	61 02 007
Paulatuk	HAM	61 07 014	7	01/02	7	Paulatuk	HAM	61 01 014
Region 6, Unorganized	NO	61 06 097	7	01/02	7	Region 6, Unorganized	NO	61 06 098
Region 6, Unorganized	NO	61 06 098	7	11/22	7	Region 6, Unorganized	NO	61 06 097
Reliance	SET	61 06 026	7	01/02	7	Reliance	SET	61 05 026
Sachs Harbour	HAM	61 07 041	7	01/02	7	Sachs Harbour	HAM	61 01 041
Salt Plains 195	IRI	61 06 004	7	01/02	7	Salt Plains 195	IRI	61 05 004
Trout Lake	SET	61 06 006	7	01/02	7	Trout Lake	SET	61 04 006
Tsiigehtchic	CC	61 07 010	7	01/02	7	Tsiigehtchic	CC	61 01 010
Tuktoyaktuk	HAM	61 07 036	7C	01/02	7C	Tuktoyaktuk	HAM	61 01 036
Tulita	HAM	61 07 005	7	01/01	7	Tulita	HAM	61 01 005
Tulita	HAM	61 01 005	7	01/02	7	Tulita	HAM	61 02 005
Ulukhaktok	HAM	61 07 095	7	01/02	7	Ulukhaktok	HAM	61 01 095
Wekweèti	CG	61 06 052	7	01/01	7	Wekweèti	CG	61 02 052
Wekweèti	CG	61 02 052	7	01/02	7	Wekweèti	CG	61 03 052
Whati	CG	61 06 034	7	01/01	7	Whati	CG	61 02 034

Appendice 3 Changements annuels apportés aux codes, aux noms et aux genres des subdivisions de recensement, entre 2006 et 2011, selon la province et le territoire, et selon l'année (fin)

Subdivision de recensement	Genre de SDR	Code CGT	Changement			Subdivision de recensement	Genre de SDR	Code CGT
			code	date	code			
Situation antérieure			Situation révisée					
Territoires du Nord-Ouest (fin)								
Whati	CG	61 02 034	7	01/02	7	Whati	CG	61 03 034
Wrigley	SET	61 06 044	7	01/02	7	Wrigley	SET	61 04 044
Yellowknife	CY	61 06 023	7	01/01	7	Yellowknife	CY	61 04 023
Yellowknife	CY	61 04 023	7	01/02	7	Yellowknife	CY	61 06 025
Yellowknife	CY	61 06 025	7	11/22	7	Yellowknife	CY	61 06 023
Nunavut								
Aucun changement								

Note:

Code de changement (situation antérieure et révisée) :

- 1 constitution
- 2 changement de nom
- 2C correction de nom
- 23 changement du nom et genre
- 3 changement du genre
- 3C correction du genre
- 4 dissolution
- 5A annexion complète de l'ancienne entité
- 6 partie constituée à partir de l'ancienne entité
- 7 révision du code de la Classification géographique type (CGT)
- 7C correction du code de la Classification géographique type (CGT)
- ** nouvelle entité créée après 2006 et modifiée dans l'année de sa création
- *** nouvelle entité créée après 2006 et modifiée dans les années suivantes
date: mois/jour
- * Signifie <partie de>

Appendice 4 Révisions annuelles des chiffres de population du recensement de 2006 pour les subdivisions de recensement affectées par un changement, selon la province et le territoire

Subdivision de recensement	Population de 2006 selon les limites au 1 ^{er} janvier					
	2006	2007	2008	2009	2010	2011
Terre-Neuve-et-Labrador						
Bide Arm, T	192	192	192
Division No. 10, Subd. C, SNO	1 112	58	58	58	58	58
Little Catalina, T	458	458	458	458	458	...
Roddickton, T	911	911	911
Roddickton-Bide Arm, T	1 103	1 103	1 103
Sheshatshiu 3, IRI	...	1 054	1 054	1 054	1 054	1 054
Trinity Bay North, T	1 539	1 539	1 539	1 539	1 539	1 997
Île-du-Prince-Édouard						
Aucun changement						
Nouvelle-Écosse						
East Hants, MD	21 387	21 397 ¹	21 397	21 397	21 397	21 397
New Ross 20, IRI	15	0 ¹	0	0	0	0
Pennal 19, IRI	0	15 ¹	15	15	15	15
Summerside 38, IRI	0	0	0	0	0	... ¹
West Hants, MD	13 881	13 871 ¹	13 871	13 871	13 871	13 871
Nouveau-Brunswick						
Bristol, VL	679	679	679	... ¹
Charlo, VL	1 376	1 376	1 386	1 386	1 386	1 386
Dalhousie, P	2 323	2 323	2 313	2 313	2 313	2 313
Florenceville, VL	860	860	860	... ¹
Florenceville-Bristol, TV	1 539 ¹	1 539	1 539
Lac Baker, VL	169	169	169	705 ¹	705	705
Lac-Baker, P	566	566	566	30 ¹	30	30
Ludlow, P	1 568	1 568	1 568	... ¹
Red Bank 7, IRI	0	0	0	0	0	... ¹
Saint-André, P	1 660	1 196	1 196	1 196	1 196	1 196
Saint-André, RCR	...	868	868	868	868	868
Saumarez, P	6 837	6 837	6 837	6 832	6 832	6 832
St. André, VL	404
St. Mary's 24, IRI	0	0	0	0	0	... ¹
Stanley, P	1 817	1 817	1 817	971 ¹	971	971
Tracadie-Sheila, TV	4 474	4 474	4 474	4 479	4 479	4 479
Upper Miramichi, RCR	2 414 ¹	2 414	2 414
Québec						
Acton Vale, V	7 797	7 584 ¹	7 584	7 584	7 584	7 584
Bécancour, V	11 134	11 005 ¹	10 975	10 975	10 975	10 975
Boisbriand, V	26 483	26 483	26 483	26 483	26 483	26 468
Cabano, V	3 199	3 199	3 199	3 199	3 199	... ¹
Cacouna, IRI	0	0	0	0	0	... ¹
Cacouna, MÉ	...	1 853 ¹	1 853	1 853	1 853	1 853
Coucoucache, IRI	0	0	0	0	0	... ¹
East Hereford, MÉ	401	349 ¹	349	349	349	349
Fort-Coulonge, VL	1 369	1 358 ¹	1 358	1 358	1 358	1 358
Gaspé, V	14 819	14 834 ¹	14 834	14 834	14 834	14 834
Granby, CT	11 748
Granby, V	47 637	59 385	59 385	59 385	59 385	59 385
Hope, CT	878	728 ¹	728	728	728	728
L'Assomption, V	16 738	16 723 ¹	16 723	16 723	16 723	16 723
Lac-Fouillac, NO	91	91	91	91

Appendice 4 Révisions annuelles des chiffres de population du recensement de 2006 pour les subdivisions de recensement affectées par un changement, selon la province et le territoire (suite)

Subdivision de recensement	Population de 2006 selon les limites au 1 ^{er} janvier					
	2006	2007	2008	2009	2010	2011
Québec (fin)						
Lac-Granet, NO	92	92	92	92	0	0
Le Bic, MÉ	2 946	2 946	2 946	2 946
Mansfield-et-Pontefract, MÉ	2 064	2 075 ¹	2 075	2 075	2 075	2 075
Marieville, V	7 904	7 527 ¹	7 527	7 527	7 527	7 527
Norbertville, VL	266	266	266	266
Notre-Dame-du-Lac, V	2 060	2 060	2 060	2 060	2 060	... ¹
Paspébiac, V	3 159	3 309 ¹	3 309	3 309	3 309	3 309
Rimouski, V	42 240	42 240	42 240	42 240	45 186	45 186
Rivière-Héva, MÉ	1 056	1 056	1 056	1 056	1 239	1 239
Rivière-Saint-Jean, NO	15	0 ¹	0	0	0	0
Saint-Damien-de-Buckland, PE	1 946	1 951 ¹	1 951	1 951	1 951	1 951
Saint-Eustache, V	42 062	42 062	42 062	42 062	42 062	42 077
Saint-Georges-de-Cacouna, PE	677	... ¹
Saint-Georges-de-Cacouna, VL	1 176	... ¹
Saint-Malachie, PE	1 413	1 408 ¹	1 408	1 408	1 408	1 408
Saint-Malo, MÉ	516	538 ¹	538	538	538	538
Saint-Maurice, PE	2 338	2 338	2 338	2 338	2 338	2 368
Saint-Norbert-d'Arthabaska, MÉ	857	857	857	857	1 123	1 123
Saint-Paul, MÉ	3 987	4 002 ¹	4 002	4 002	4 002	4 002
Saint-Sylvère, MÉ	686	815 ¹	815	815	815	815
Saint-Venant-de-Paquette, MÉ	81	111 ¹	111	111	111	111
Sainte-Angèle-de-Monnoir, MÉ	1 163	1 540 ¹	1 540	1 540	1 540	1 540
Sainte-Christine, PE	560	773 ¹	773	773	773	773
Témiscouata-sur-le-Lac, V	5 259 ¹
Trois-Rivières, V	126 323	126 323	126 323	126 323	126 323	126 293
Whitworth, IRI	0	0	0	0	0	... ¹
Wôlinak, IRI	168	168	198	198	198	198
Ontario						
Adelaide-Metcalf, TP	3 117	3 135 ¹	3 135	3 135	3 135	3 135
Barrie Island, TP	47	47	47
Bonfield, TP	2 009	1 981 ¹	1 981	1 981	1 981	1 981
Casselman, VL	3 294	3 275 ¹	3 275	3 275	3 275	3 275
Cobalt, T	1 229	1 224 ¹	1 224	1 224	1 224	1 224
Coleman, TP	431	540 ¹	540	540	540	540
East Ferris, TP	4 200	4 228 ¹	4 228	4 228	4 228	4 228
East Zorra-Tavistock, TP	7 350	7 008 ¹	7 008	7 008	7 008	7 008
Fort William 52, IRI	909	909	889	889	889	889
Gordon, TP	412	412	412
Gordon/Barrie Island, MU	459	459	459
Greenstone, MU	4 906	4 906	4 906	4 886 ¹	4 886	4 886
Hudson, TP	305	455 ¹	455	455	455	455
Killarney, MU	454	459 ¹	459	459	459	459
La Nation, M	10 643	10 662 ¹	10 662	10 662	10 662	10 662
Lake Nipigon, IRI	20 ¹	20	20
Lake Of The Woods 31G, IRI	0	0	0	0	0	... ¹
Latchford, T	446	390 ¹	390	390	390	390
Manitoulin, Unorganized, Mainland, NO	5	... ¹
Midland, T	16 300	16 330 ¹	16 330	16 330	16 330	16 330
Milton, T	53 939	53 939	53 939	53 939	53 889	53 889
Missanabie 62, IRI	0	0	0	0	0	... ¹
Mississauga, CY	668 549	668 549	668 549	668 549	668 599	668 599
Montague, TP	3 595	3 595	3 595	3 595	3 209	3 209
Mountbatten 76A, IRI	0	0	0	0	0	... ¹
Naiscoutaing 17A, IRI	0	0	0	0	0	... ¹
New Post 69, IRI	0	0	0	0	0	... ¹
Otonabee-South Monaghan, TP	6 934	6 934	6 812	6 812	6 812	6 812
Perth East, TP	12 041	12 001	12 001	12 001	12 001	11 986
Peterborough, CY	74 898	74 898	75 406	75 406	75 406	75 406
Sachigo Lake 2, IRI	0	0	0	0	0	... ¹

Appendice 4 Révisions annuelles des chiffres de population du recensement de 2006 pour les subdivisions de recensement affectées par un changement, selon la province et le territoire (suite)

Subdivision de recensement	Population de 2006 selon les limites au 1 ^{er} janvier					
	2006	2007	2008	2009	2010	2011
Ontario (fin)						
Smith-Ennismore-Lakefield, TP	17 413	17 413	17 027	17 027	17 027	17 027
Smiths Falls, T	8 777	8 777	8 777	8 777	9 163	9 163
Southgate, TP	7 167	7 072 ¹	7 072	7 072	7 072	7 072
Stratford, CY	30 461	30 501	30 501	30 501	30 501	30 516
Strathroy-Caradoc, TP	19 977	19 959 ¹	19 959	19 959	19 959	19 959
Temiskaming Shores, CY	10 732	10 442 ¹	10 442	10 442	10 442	10 442
Thunder Bay, CY	109 140	109 140	109 160	109 160	109 160	109 160
Timiskaming, Unorganized, West Part, NO	3 205	3 297 ¹	3 297	3 297	3 297	3 297
Tiny, TP	10 784	10 754 ¹	10 754	10 754	10 754	10 754
Wapekeka 1, IRI	0	0	0	0	0	... ¹
West Grey, MU	12 193	12 288 ¹	12 288	12 288	12 288	12 288
Whitefish River (Part) 4, IRI	0	0	0	0	0	... ¹
Woodstock, CY	35 480	35 822 ¹	35 822	35 822	35 822	35 822
Wunnumin 2, IRI	0	0	0	0	0	... ¹
Zhiibaahaasing 19 (Cockburn Island 19), IRI	0	0	0	0	0	... ¹
Manitoba						
Carman, T	2 880	2 781 ¹	2 781	2 781	2 781	2 781
Clanwilliam, RM	494	484	484	484	484	484
Cross Lake 19B, IRI	0	0	0	0	0	... ¹
Cross Lake 19C, IRI	0	0	0	0	0	... ¹
Division No. 22, Unorganized, NO	2 313	2 460 ¹	2 460	2 460	2 460	2 460
Dufferin, RM	2 199	2 298 ¹	2 298	2 298	2 298	2 298
Highrock 199, IRI	0	0	0	0	0	... ¹
Killarney, T	2 199
Killarney - Turtle Mountain, RM	...	3 299	3 299	3 299	3 299	3 299
Mystery Lake, LGD	147	0 ¹	0	0	0	0
Nelson House 170A, IRI	0	0	0	0	0	... ¹
Nelson House 170B, IRI	0	0	0	0	0	... ¹
Nelson House 170C, IRI	0	0	0	0	0	... ¹
Park (North), RM	288
Red River 36A, IRI	0	0	0	0	0	... ¹
Rolling River 67B, IRI	...	10	10	10	10	10
Russell, RM	661	484 ¹	484	484	484	484
Russell, T	1 428	1 590 ¹	1 590	1 590	1 590	1 590
Shell River, RM	931	1 219	1 219	1 219	1 219	1 219
Shellmouth-Boulton, RM	906	921 ¹	921	921	921	921
Shoal Lake, RM	555	555	555	555	555	1,235
Shoal Lake, T	680	680	680	680	680	...
Swan River, RM	2 784	2 774 ¹	2 774	2 774	2 774	2 774
Swan River, T	3 859	3 869 ¹	3 869	3 869	3 869	3 869
Turtle Mountain, RM	1 100
Saskatchewan						
Admiral, VL	30
Alsask, VL	129	129	129	129
Aneroid, VL	45	45	45
Arcola, T	504	504	504	504	504	509 ¹
Auvergne No. 76, RM	329	329	329	374	374	374
Biggar No. 347, RM	867	882	882	882	882	882
Blucher No. 343, RM	1 593	1 593	1 588 ¹	1 588	1 588	1 588
Brock No. 64, RM	279	279	279	279	279	274 ¹
Chesterfield No. 261, RM	475	475	485 ¹	485	485	485
Chorney Beach, RV	31	36 ¹	36	36	36	36
Clavet, VL	345	345	350 ¹	350	350	350
Clearwater River Dene Band 221, IRI	0	0	0	0	0	... ¹
Corman Park No. 344, RM	8 349	8 349	8 344	8 339	8 339	8 266 ¹

Appendice 4 Révisions annuelles des chiffres de population du recensement de 2006 pour les subdivisions de recensement affectées par un changement, selon la province et le territoire (suite)

Subdivision de recensement	Population de 2006 selon les limites au 1 ^{er} janvier					
	2006	2007	2008	2009	2010	2011
Saskatchewan (suite)						
Cut Knife No. 439, RM	390	390	410	410	410	410
Dipper Rapids 192C, IRI	0	0	0	0	0	...
Division No. 18, Unorganized, NO	1 216	1 216	1 181	1 181	1 181	1 181
Domremy, VL	124
Duck Lake, T	610	610	610	610	605	605
Duck Lake No. 463, RM	776	776	776	776	781	781
Edenwold No. 158, RM	3 611	3 611	3 611	3 606 ¹	3 606	3 606
Elak Dase 192A, IRI	0	0	0	0	0	...
Elfros No. 307, RM	481	501	501	501	501	501
Foam Lake No. 276, RM	598	593 ¹	593	593	593	593
Fond du Lac 233, IRI	0	0	0	0	0	...
Grandview No. 349, RM	355	355	380 ¹	380	380	380
Handel, VL	25	25
Hazelwood No. 94, RM	272	267	267	267	267	267
Herschel, VL	30
Île-à-la-Crosse 192E, IRI	0	0	0	0	0	...
Invergordon No. 430, RM	570	570	570	570	615	615
Lac La Hache 220, IRI	953	953	988	988	988	988
Laurier No. 38, RM	350	350	350	350	350	312
Leslie, VL	20
Lumsden No. 189, RM	1 627	1 627	1 627	1 612 ¹	1 612	1 612
Makwa Lake 129A, IRI	0	0	0	0	0	...
Mantario, VL	10	10
Martensville, T	4 968	4 968	4 973	4 978	4 978	4 978
Mervin, VL	228	145 ¹	145	145	145	145
Mervin No. 499, RM	1 269	1 331 ¹	1 331	1 331	1 331	1 331
Meyronne, VL	35
Milton No. 292, RM	181	181	181	181	310	310
Moose Mountain No. 63, RM	482	487 ¹	487	487	487	487
Moosomin, T	2 257	2 257	2 257	2 262 ¹	2 262	2 262
Moosomin No. 121, RM	518	518	518	513 ¹	513	513
Mountain View No. 318, RM	333	363	363	363	363	363
Nipawin, T	4 061	4 076 ¹	4 076	4 076	4 076	4 076
Nipawin No. 487, RM	1 166	1 151 ¹	1 151	1 151	1 151	1 151
Ocean Man 69, IRI	134	124	124	124	124	124
Orkney No. 244, RM	1 721	1 702 ¹	1 702	1 748	1 748	1 748
Penzance, VL	30	30	30
Pheasant Rump 68, IRI	...	15	15	15	15	15
Pilot Butte, T	1 867	1 867	1 867	1 872 ¹	1 872	1 872
Pinto Creek No. 75, RM	204	239	239	239	239	239
Primeau Lake 192F, IRI	0	0	0	0	0	...
Prince Albert, CY	34 138	34 122 ¹	34 127	34 127	34 127	34 127
Prince Albert No. 461, RM	2 918	2 934 ¹	2 929	2 929	2 929	2 929
Radville, T	755	755	755	755	755	793
Regina, CY	179 246	179 251	179 251	179 251	179 282 ¹	179 282
Regina Beach, T	1 195	1 195	1 195	1 210 ¹	1 210	1 210
Rockhaven, VL	20	20
Sarnia No. 221, RM	254	254	254	284 ¹	284	284
Saskatoon, CY	202 340	202 340	202 340	202 340	202 340	202 408
Shellbrook, T	1 215	1 215	1 215	1 215	1 230 ¹	1 230
Shellbrook No. 493, RM	1 636	1 636	1 636	1 636	1 621 ¹	1 621
Sherwood No. 159, RM	1 075	1 070	1 070	1 070	1 039 ¹	1 039
Sliding Hills No. 273, RM	462	527	527	527	527	527
Springside, T	494	513 ¹	513	513	513	513
Springwater, VL	15
St. Louis No. 431, RM	1 006	1 130	1 130	1 130	1 130	1 130
Stanley 157A, IRI	0	0	0	0	0	...
Stornoway, VL	10
Thunderchild First Nation 115D, IRI	0	0	0	0	0	...
Tisdale, T	2 981	2 981	2 981	2 981	3 000 ¹	3 000

Appendice 4 Révisions annuelles des chiffres de population du recensement de 2006 pour les subdivisions de recensement affectées par un changement, selon la province et le territoire (suite)

Subdivision de recensement	Population de 2006 selon les limites au 1 ^{er} janvier					
	2006	2007	2008	2009	2010	2011
Saskatchewan (fin)						
Tisdale No. 427, RM	938	938	938	938	919 ¹	919
Turnor Lake 194, IRI	0	0	0	0	0	... ¹
Turtle River No. 469, RM	336	357 ¹	357	357	357	357
Veregin, VL	65
Wallace No. 243, RM	901	911	911	911	911	911
Warman, T	4 764	4 764	4 764	4 764	4 764	4 769 ¹
Wawken No. 93, RM	613	608 ¹	608	608	608	608
Willowbrook, VL	46	46	46
Wise Creek No. 77, RM	222	252	252	252	252	252
Yellow Creek, VL	45	45	45	45
Alberta						
Athabasca, T	2 575	2 580	2 580	2 580	2 580	2 580
Athabasca County, MD	7 587	7 582	7 582	7 577	7 572	7 572
Barnwell, VL	613	613	618	618	618	618
Big Lakes, MD	5 805	5 770	5 770	5 770	5 989	5 989
Blackfalds, T	4 571	4 571	4 571	4 618	4 618	4 618
Bowden, T	1 205	1 205	1 205	1 210 ¹	1 210	1 210
Boyle, VL	844	844	844	849	854	854
Brooks, CY	12 498	12 498	12 498	12 508 ¹	12 508	12 508
Calgary, CY	988 193	988 812	988 812	988 812	988 812	988 812
Camrose, CY	15 620	15 620	15 620	15 620	15 630	15 630
Camrose County, MD	7 160	7 160	7 160	7 160	7 150	7 150
Carstairs, T	2 656	2 656	2 656	2 699 ¹	2 699	2 699
Chestermere, T	9 564	9 564	9 564	9 923	9 923	9 923
Chipewyan 201, IRI	0	0	0	0	0	... ¹
Chipewyan 201B, IRI	0	0	0	0	0	... ¹
Chipewyan 201C, IRI	0	0	0	0	0	... ¹
Chipewyan 201D, IRI	0	0	0	0	0	... ¹
Chipewyan 201E, IRI	0	0	0	0	0	... ¹
Chipewyan 201F, IRI	0	0	0	0	0	... ¹
Chipewyan 201G, IRI	0	0	0	0	0	... ¹
Chipman, VL	238	238	238	238	253	253
Clearwater 175, IRI	0	0	0	0	0	... ¹
Collin Lake 223, IRI	0	0	0	0	0	... ¹
Cornwall Lake 224, IRI	0	0	0	0	0	... ¹
Crossfield, T	2 648	2 648	2 648	2 648	2 668	2 668
Cypress County, MD	6 729	6 729	6 729	6 709	6 709	6 709
Derwent VL	117	117	117	117	117	...
Devil's Gate 220, IRI	0	0	0	0	0	... ¹
Devon, T	6 256	6 261 ¹	6 261	6 261	6 261	6 261
Didsbury, T	4 275	4 275	4 275	4 305	4 305	4 305
Elnora, VL	275	275	280	280	280	280
Foothills No. 31, MD	19 736	19 736	19 736	19 731 ¹	19 731	19 731
Grande Prairie, CY	47 076	47 076	47 107	47 107	47 107	47 107
Grande Prairie County No. 1, MD	17 970	17 970	17 939	17 929	17 929	17 929
High Prairie, T	2 750	2 785	2 785	2 785	2 785	2 785
Innisfail, T	7 316	7 316	7 316	7 331 ¹	7 331	7 331
Kinuso, VL	219	219	219	219
Lac Ste. Anne County, MD	9 516	9 516	9 880	9 880	9 880	9 880
Lac la Biche, T	2 758	2 758
Lac la Biche County, MD	9 123	9 123	9 123	9 123
Lacombe, CY	10 742	10 742	10 752 ¹	10 752	10 752	10 752
Lacombe County, MD	10 451	10 451	10 441 ¹	10 394	10 394	10 394
Lakeland County, MD	6 365	6 365
Lamont, T	1 664	1 664	1 664	1 669	1 669	1 669
Lamont County, MD	3 925	3 925	3 925	3 920	3 905	3 905
Leduc County, MD	12 730	12 725 ¹	12 725	12 725	12 725	13 135
Lethbridge, CY	74 637	74 685 ¹	74 685	74 685	74 685	74 685

Appendice 4 Révisions annuelles des chiffres de population du recensement de 2006 pour les subdivisions de recensement affectées par un changement, selon la province et le territoire (suite)

Subdivision de recensement	Population de 2006 selon les limites au 1 ^{er} janvier					
	2006	2007	2008	2009	2010	2011
Alberta (fin)						
Lethbridge County, MD	10 302	10 254 ¹	10 254	10 254	10 254	10 254
Marwayne, VL	516	516	516	521 ¹	521	521
Mountain View County, MD	12 391	12 391	12 386	12 313 ¹	12 308	12 308
New Sarepta, VL	410	410	410	410	410	...
Newell County No. 4, MD	6 862	6 862	6 862	6 852 ¹	6 852	6 852
Okotoks, T	17 145	17 145	17 145	17 150 ¹	17 150	17 150
Olds, T	7 248	7 248	7 253	7 253	7 253	7 253
Parkland County, MD	29 265	29 220	29 220	29 220	29 220	29 220
Penhold, T	1 961	1 961	1 961	1 971 ¹	1 971	1 971
Raymond, T	3 205	3 205	3 205	3 225	3 225	3 225
Red Deer, CY	82 772	82 772	82 796	82 796	83 154	83 154
Red Deer County, MD	19 108	19 066 ¹	19 037	19 007 ¹	18 649	18 649
Redcliff, T	5 096	5 096	5 096	5 116	5 116	5 116
Redwater, T	2 192	2 192	2 202 ¹	2 202	2 202	2 202
Rocky View County, MD	34 171	33 552	33 552	33 193	33 173	33 173
Sandy Point 221, IRI	0	0	0	0	0	... ¹
Sangudo, VL	364	364
Sexsmith, T	1 959	1 959	1 959	1 969	1 969	1 969
Spruce Grove, CY	19 496	19 541	19 541	19 541	19 541	19 541
St. Albert, CY	57 719	57 764	57 764	57 764	57 764	57 764
Stettler, T	5 418	5 418	5 418	5 418	5 445	5 445
Stettler County No. 6, MD	5 216	5 216	5 216	5 216	5 189	5 189
Strathmore, T	10 225	10 225	10 225	10 225	10 280	10 280
Sturgeon County, MD	18 621	18 576	18 566 ¹	18 566	18 566	18 566
Sundre, T	2 518	2 518	2 518	2 518	2 523	2 523
Sylvan Lake, T	10 208	10 250 ¹	10 250	10 250	10 250	10 250
Taber, MD	6 280	6 280	6 275	6 275	6 275	6 275
Thorhild, VL	505	505	505	505
Thorhild County No. 7, MD	3 042	3 042	3 042	3 042	3 547 ¹	3 547
Two Hills County No. 21, MD	2 801	2 801	2 801	2 801	2 801	2 918
Vermilion River County, MD	7 467	7 467	7 467	7 462 ¹	7 462	7 462
Warner County No. 5, MD	3 674	3 674	3 674	3 654	3 654	3 654
Wetaskiwin, CY	11 673	11 673	11 689	11 689	11 689	11 689
Wetaskiwin County No. 10, MD	10 535	10 535	10 519	10 519	10 519	10 519
Wheatland County, MD	8 164	8 164	8 164	8 164	8 109	8 109
Colombie-Britannique						
Abbotsford, CY	123 864	123 864	123 864	124 258	124 258	124 258
Aiyansh (Kitladas) 1, NVL	0	0	0	0	0	... ¹
Alert Bay, IRI	485 ¹
Alert Bay, VL	556	456 ¹	456	456	456	456
Alert Bay 1, IRI	150	182 ¹	182	182	182	... ¹
Alert Bay 1A, IRI	303	303	303	303	303	... ¹
Alexandria, IRI	42 ¹
Alexandria 1, IRI	10	10	10	10	10	... ¹
Alexandria 1A, IRI	17	17	17	17	17	... ¹
Alexandria 3, IRI	0	0	0	0	0	... ¹
Alexandria 3A, IRI	15	15	15	15	15	... ¹
Anahim's Meadow, IRI	15 ¹
Anahim's Meadow 2, IRI	15	15	15	15	15	... ¹
Anahim's Meadow 2A, IRI	0	0	0	0	0	... ¹
Andy Cahoose Meadow 16, IRI	0	0	0	0	0	... ¹
Apsagayu 1A, IRI	0	0	0	0	0	... ¹
Aupe 6, IRI	0	0	0	0	0	... ¹
Aupe 6A, IRI	0	0	0	0	0	... ¹
Aywawwis 15, IRI	0	0	0	0	0	... ¹
Baezaeko River 25, IRI	0	0	0	0	0	... ¹
Baezaeko River 26, IRI	0	0	0	0	0	... ¹
Barriere, DM	1 432	1 432	1 432	1 432

Appendice 4 Révisions annuelles des chiffres de population du recensement de 2006 pour les subdivisions de recensement affectées par un changement, selon la province et le territoire (suite)

Subdivision de recensement	Population de 2006 selon les limites au 1 ^{er} janvier					
	2006	2007	2008	2009	2010	2011
Colombie-Britannique (suite)						
Bihl' k'a 18, IRI	0	0	0	0	0	... ¹
Bihl'k'a 6, IRI	0	0	0	0	0	... ¹
Boothroyd 5A, IRI	0	0	0	0	0	... ¹
Boothroyd 8A (Part), IRI	0	0	0	0	0	... ¹
Bulkley-Nechako D, RDA	1 665	1 665	1 665	1 682	1 682	1 682
Bulkley-Nechako E, RDA	1 788	1 788	1 788	1 771	1 771	1 771
Bummers Flat 6, IRI	0	0	0	0	0	... ¹
Burns Lake 18, IRI	57	102 ¹	102	102	102	102
Cahoose 8, IRI	0	0	0	0	0	... ¹
Cameron Bar 13, IRI	0	0	0	0	0	... ¹
Casimiel Meadows 15A, IRI	0	0	0	0	0	... ¹
Central Okanagan, RDA	3 978	3 650	3 650	3 650	3 650	3 650
Central Okanagan J, RDA	28 972	28 972	1 758	1 758	1 758	1 758
Chaumox 11, IRI	0	0	0	0	0	... ¹
Chekwejp 26A, IRI	0	0	0	0	0	... ¹
Chuchhriaschin, IRI	0 ¹
Chuchhriaschin 5, IRI	0	0	0	0	0	... ¹
Chuchhriaschin 5A, IRI	0	0	0	0	0	... ¹
Claoose 4, IRI	0	0	0	0	0	... ¹
Clearwater, DM	2 225	2 225	2 225	2 225
Clinton, VL	578	598 ¹	598	598	598	598
Comox, T	12 136	12 380	12 385 ¹	12 385	12 385	12 385
Comox Valley A, RDA	6 973	6 973	6 973
Comox Valley A (Baynes Sound), RDA	4 885	4 885	4 804
Comox Valley B (Lazo North), RDA	7 219	6 975	6 970 ¹	6 970	6 970	6 970
Comox Valley C (Puntledge - Black Creek), RDA	7 441	8 099 ¹	8 099	8 099	8 099	8 099
Comox Valley K (Denman - Hornby Islands), RDA	2 169	2 169	2 169
Compton Island 6, IRI	0	0	0	0	0	... ¹
Courtenay, CY	21 940	21 940	22 021	22 021	22 021	22 021
Cowichan, IRI	1 797 ¹
Cowichan 1, IRI	1 768	1 768	1 768	1 768	1 768	... ¹
Cowichan 9, IRI	29	29	29	29	29	... ¹
Cowichan Valley F, RDA	1 744	1 744	1 744	1 685	1 685	1 685
Cowichan Valley H, RDA	2 274	2 269 ¹	2 269	2 269	2 269	2 269
Cowichan Valley I, RDA	1 176	1 176	1 176	1 171	1 171	1 171
Cranbrook, CY	18 267	18 267	18 329	18 329	18 329	18 329
Delta, DM	96 723	96 723	96 723	96 723	96 635 ¹	96 635
East Kootenay C, RDA	5 866	5 866	5 804	5 804	5 804	5 804
Fort Nelson, T	4 514	4 514	4 514	4 514
Fort St. James, DM	1 355	1 355	1 355	1 355	1 355	1 350 ¹
Franks 10, IRI	0	0	0	0	0	... ¹
Fraser Valley H, RDA	394	394	394
Garden, IRI	10 ¹
Garden 2, IRI	5	5	5	5	5	... ¹
Garden 2A, IRI	5	5	5	5	5	... ¹
Gingolx, NVL	341	341	341	341	341	... ¹
Gitwinksihkw, NVL	201	201	201	201	201	... ¹
Gitzault 24, IRI	0	0	0	0	0	... ¹
Glen-Gla-Ouch 5, IRI	0	0	0	0	0	... ¹
Halhalaeden, IRI	5 ¹
Halhalaeden 14, IRI	5	5	5	5	5	... ¹
Halhalaeden 14A, IRI	0	0	0	0	0	... ¹
Hamilton Creek 7, IRI	0	0	0	0	0	... ¹
Harwood Island 2, IRI	0	0	0	0	0	... ¹
Inkluckcheen, IRI	186 ¹
Inkluckcheen 21, IRI	137	137	186	186	186	... ¹
Inkluckcheen 21B, IRI	0	0	0	0	0	... ¹
Isaac (Gale Lake) 8, IRI	0	0	0	0	0	... ¹
Kanaka Bar, IRI	62 ¹
Kanaka Bar 1A, IRI	57	57	57	57	57	... ¹
Kanaka Bar 2, IRI	5	5	5	5	5	... ¹

Appendice 4 Révisions annuelles des chiffres de population du recensement de 2006 pour les subdivisions de recensement affectées par un changement, selon la province et le territoire (suite)

Subdivision de recensement	Population de 2006 selon les limites au 1 ^{er} janvier					
	2006	2007	2008	2009	2010	2011
Colombie-Britannique (suite)						
Karlukwees 1, IRI	0	0	0	0	0	... ¹
Keeshan 9, IRI	0	0	0	0	0	... ¹
Kelowna, CY	106 707	107 035	107 035	107 035	107 035	107 035
Kitimat-Stikine F, RDA	409	409	409	409
Kushya Creek 7, IRI	0	0	0	0	0	... ¹
Kuthlath 3, IRI	0	0	0	0	0	... ¹
Kuz Che 5, IRI	0	0	0	0	0	... ¹
Lake Cowichan, T	2 948	2 948	2 948	3 012	3 012	3 012
Laxgalts'ap, NVL	474	474	474	474	474	... ¹
Leon Creek 2, IRI	0	0	0	0	0	... ¹
Little Springs, IRI	15 ¹
Little Springs 8, IRI	10	10	10	10	10	... ¹
Little Springs 18, IRI	5	5	5	5	5	... ¹
Lyacksun 3, IRI	0	0	0	0	0	... ¹
Mahmalilikullah 1, IRI	0	0	0	0	0	... ¹
Matsayno 5, IRI	0	0	0	0	0	... ¹
Maxan Lake 4, IRI	0	0	0	0	0	... ¹
Mayne Island 6, IRI	0	0	0	0	0	... ¹
Mission Lands 17, IRI	5 ¹
Mount Currie, IRI	1 181 ¹
Mount Currie 1, IRI	114	114	114	114	114	... ¹
Mount Currie 2, IRI	15	15	15	15	15	... ¹
Mount Currie 6, IRI	799	799	799	799	799	... ¹
Mount Currie 8, IRI	72	72	72	72	72	... ¹
Mount Currie 10, IRI	181	181	181	181	181	... ¹
Mount Waddington A, RDA	1 051	1 119 ¹	1 119	1 119	1 119	1 119
Nanaimo River, IRI	279 ¹
Nanaimo River 2, IRI	21	21	21	21	21	... ¹
Nanaimo River 3, IRI	50	50	50	50	50	... ¹
Nanaimo River 4, IRI	208	208	208	208	208	... ¹
Nequatque, IRI	174 ¹
Nequatque 1, IRI	154	154	154	154	154	... ¹
Nequatque 2, IRI	10	10	10	10	10	... ¹
Nequatque 3A, IRI	10	10	10	10	10	... ¹
Neskonlith, IRI	206 ¹
Neskonlith 1 (Neskainlith 1), IRI	85	85	85	85	85	... ¹
Neskonlith 2, IRI	121	121	121	121	121	... ¹
New Aiyansh, NVL	806	806	806	806	806	... ¹
Nisga'a, NL	97	97	97	97	97	1 919 ¹
North Okanagan C, RDA	3 947	3 947	3 947	3 932	3 912	3 912
North Tacla Lake, IRI	131 ¹
North Tacla Lake 7, IRI	121	121	121	121	121	... ¹
North Tacla Lake 7A, IRI	10	10	10	10	10	... ¹
Northern Rockies, RGM	5 702 ¹	5 702
Northern Rockies A, RDA	1 079	1 079	1 079	1 079
Northern Rockies B, RDA	109	109	109	109
Nuchatl 1, IRI	0	0	0	0	0	... ¹
Nuchatl 2, IRI	0	0	0	0	0	... ¹
Okanagan-Similkameen C, RDA	3 899	3 899	3 899	3 874	3 874	3 874
Okanagan-Similkameen H, RDA	2 208	2 208	2 208	2 208	2 105 ¹	2 105
Oliver, T	4 370	4 370	4 370	4 395	4 395	4 395
Openit 27, IRI	0	0	0	0	0	... ¹
Oyster Bay 12, IRI	84	89 ¹	89	89	89	89
Pacheena 1, IRI	0	0	0	0	0	... ¹
Papyum 27A, IRI	0	0	0	0	0	... ¹
Parsnip 5, IRI	0	0	0	0	0	... ¹
Peq-Paq 22, IRI	0	0	0	0
Princeton, T	2 677	2 677	2 677	2 677	2 780 ¹	2 780
Quattishe 1, IRI	0	0	0	0	0	... ¹
Ruby Creek 2, IRI	0	0	0	0	0	... ¹
Saaiyouck 6, IRI	0	0	0	0	0	... ¹

Appendice 4 Révisions annuelles des chiffres de population du recensement de 2006 pour les subdivisions de recensement affectées par un changement, selon la province et le territoire (suite)

Subdivision de recensement	Population de 2006 selon les limites au 1 ^{er} janvier					
	2006	2007	2008	2009	2010	2011
Colombie-Britannique (fin)						
Sachteen, IRI	0 ¹
Sachteen 2, IRI	0	0	0	0	0	...
Sachteen 2A, IRI	0	0	0	0	0	...
Samahquam 1, IRI	0	0	0	0	0	...
Schaltuuch 27, IRI	0	0	0	0	0	...
Seton Lake 5A, IRI	0	0	0	0	0	...
Sho-ook 5, IRI	0	0	0	0	0	...
Siska Flat, IRI	104 ¹
Siska Flat 3, IRI	74	74	74	74	74	...
Siska Flat 5A, IRI	0	0	0	0	0	...
Siska Flat 5B, IRI	0	0	0	0	0	...
Siska Flat 8, IRI	30	30	30	30	30	...
Skowkale, IRI	638 ¹
Skowkale 10, IRI	423	423	423	423	423	...
Skowkale 11, IRI	215	215	215	215	215	...
Slosh 1A, IRI	0	0	0	0	0	...
Sooke, DM	9 704	9 704	9 699	9 699	9 699	9 699
Spatsum 11, IRI	0	0	0	0	0	...
Spences Bridge, IRI	26 ¹
Spences Bridge 4, IRI	10	10	10	10	10	...
Spences Bridge 4C, IRI	16	16	16	16	16	...
Squiaala, IRI	114 ¹
Squiaala 7, IRI	99	99	99	99	99	...
Squiaala 8, IRI	15	15	15	15	15	...
Staiyahanny 8, IRI	0	0	0	0	0	...
Stikine Region, RDA	574	782 ¹	373	373	373	373
Strathcona A, RDA	829	829	829
Strathcona D (Oyster Bay - Buttle Lake), RDA	4 984	4 326 ¹	4 326	4 326	4 326	4 326
Strathcona G (Kyuquot - Nootka), RDA	74	74	74
Strathcona H (Sayward - Bloedel), RDA	755	755	755
Stuart Bay 6, IRI	0	0	0	0	0	...
Sun Peaks Mountain, VL	426 ¹
Swahliseah 14, IRI	0	0	0	0	0	...
Switsemalph, IRI	130 ¹
Switsemalph 6, IRI	108	108	108	108	108	...
Switsemalph 7, IRI	22	22	22	22	22	...
T'Sou-ke, IRI	214 ¹
T'Sou-ke 1 (Sooke 1), IRI	88	88	88	88	88	...
T'Sou-ke 2 (Sooke 2), IRI	121	121	126	126	126	...
Tatpo-oose 10, IRI	0	0	0	0	0	...
Telegraph Creek, IRI	78 ¹
Telegraph Creek 6, IRI	62	62	62	62	62	...
Telegraph Creek 6A, IRI	16	16	16	16	16	...
Thompson-Nicola A (Wells Gray Country), RDA	3 897	3 897	1 672	1 672	1 672	1 672
Thompson-Nicola E (Bonaparte Plateau), RDA	1 404	1 384 ¹	1 384	1 384	1 384	1 384
Thompson-Nicola I (Blue Sky Country), RDA	1 320	1 320	1 271	1 271	1 271	1 271
Thompson-Nicola O (Lower North Thompson), RDA	2 978	2 978	1 546	1 546	1 546	1 546
Thompson-Nicola P (Rivers and the Peaks), RDA	4 081	4 081	4 081	4 081	4 081	3 655 ¹
Tsawwassen, IRI	674	674	674	674	762 ¹	762
Tsay Cho 4, IRI	0	0	0	0	0	...
Tsunnia Lake 5, IRI	0	0	0	0	0	...
Unnamed 10, IRI	227	19 ¹	19	19	19	19
Vernon, CY	35 944	35 944	35 944	35 959	35 979	35 979
Westside, DM	27 214	27 214	27 214	27 214
Woyenne 27, IRI	614	569 ¹	569	569	569	569
Wyah 3, IRI	0	0	0	0	0	...

Appendice 4 Révisions annuelles des chiffres de population du recensement de 2006 pour les subdivisions de recensement affectées par un changement, selon la province et le territoire (fin)

Subdivision de recensement	Population de 2006 selon les limites au 1 ^{er} janvier					
	2006	2007	2008	2009	2010	2011
Yukon						
Carcross, SÉ	331	280 ¹	280	280	280	280
Carcross 4, IRI	0	51 ¹	51	51	51	51
Macpherson-Grizzly Valley, NO	851	851	851
Marsh Lake, NO	538	538	538
Whitehorse, Unorganized, NO	1 653	1 653	1 653	264	264	264
Territoires du Nord-Ouest						
Fort Smith, Unorganized, NO	339	339	339	339	339	... ¹
Inuvik, Unorganized, NO	5	5	5	5	5	... ¹
Region 1, Unorganized, NO	5 ¹
Region 2, Unorganized, NO	0 ¹
Region 3, Unorganized, NO	0 ¹
Region 4, Unorganized, NO	39 ¹
Region 5, Unorganized, NO	37 ¹
Region 6, Unorganized, NO	263 ¹
Nunavut						
Aucun changement						

... n'ayant pas lieu de figurer

0 zéro absolu

1 Ces chiffres de population du recensement de 2006 selon les limites en vigueur le 1^{er} janvier de l'année correspondante sont également valides pour les limites en vigueur le 1^{er} juillet de l'année précédente, à l'exception de :
 - le 1^{er} juillet 2008 : Mountain View County, MD (12 343);
 - le 1^{er} juillet 2010 : Corman Park No. 344, RM (8 334).