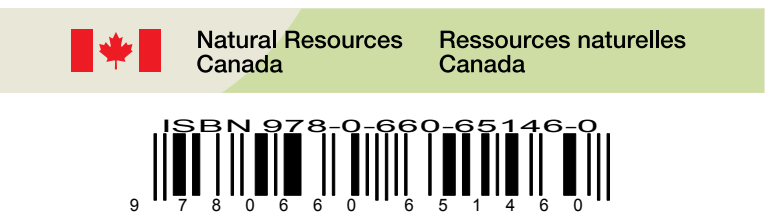

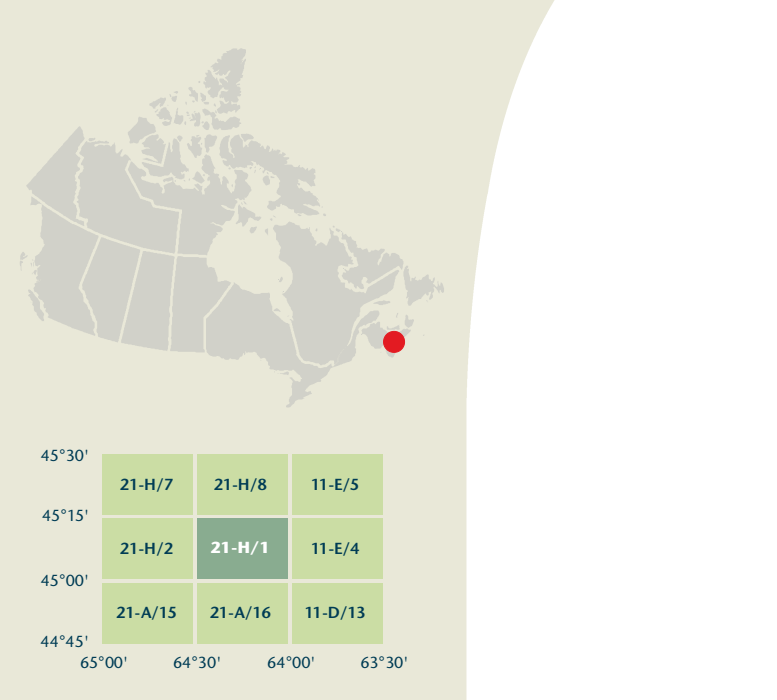


- Road: hard surface, more than 2 lanes, service centre
- Road: rest/amenities, plus de 2 voies, centre de service
- Road: hard surface, 2 lanes, less than 2 lanes, speedway
- Road: revêtement de 2 voies, moins de 2 voies, autoroute
- Road: hard surface, covered, lower or no surface, covered bridge
- Road: revêtement du, nu, de gravier, aggloméré, nu, pont de canalisation
- Road: loose or stabilized surface, all seasons, 2 lanes or more, less than 2 lanes
- Road: de gravier, aggloméré, toute saison, 2 voies ou plus, moins de 2 voies
- Road: loose surface, dry weather, vehicle track or winter road: trail, portage
- Road: de gravier, temps sec, chemin de terre ou d'hiver; sentier; portage
- Highway interchange, highway route number, toll/gate area
- Echangeur routier, numéro de route, agglomération
- Railway, single track, railway station, freight, multiple tracks, turntable
- Chemin de fer, voie unique, gare, chariot, voies multiples, plateau tournant
- Railway, abandoned, railway yard
- Chemin de fer, abandonné; gare de triage
- Rapid transit: rail, road, footbridge
- Transport rapide: voie ferrée; route; passerelle
- Causeway: covered bridge, tunnel, bridge, movable bridge
- Chaussée: pont couvert; tunnel; pont; pont mobile
- Boundary: international
- Limite: internationale
- Boundary: provincial or territorial
- Limite: provinciale ou territoriale
- Boundary: unsurveyed provincial or territorial; area outline
- Limite: provinciale ou territoriale non approuvée; surface délimitée
- Boundary: administrative: recreational
- Limite: administrative; récréative
- Boundary: geographic; unsurveyed geographic
- Limite: géographique; géographique non approuvée
- Fort, wall, fence
- Fort, mur, clôture
- Pipeline: oil, natural gas, multiple lines, submarine cable
- Ligne de transport d'énergie; lignes multiples; câble sous-marin
- Pipeline: oil, natural gas
- Pipeline: pétrole; gaz naturel
- Pipeline: multi-use; control valve; multiple lines
- Pipeline: utilisation multiple; valve de contrôle; lignes multiples
- Pipeline: underground; natural gas, multi-use
- Pipeline souterrain: pétrole; gaz naturel; utilisation multiple
- Mine: pit, sand, gravel, clay, quarry
- Mine: carrière; gravier; argile; carrière
- Airport or airfield; runway; hard surface; loose surface; heliport
- Aéroport ou terrain d'aviation; piste d'envol; revêtement dur; de gravier; hélicoptère
- Chimney: industrial, farm stack, burner, height, lightning rod
- Cheminée: industrielle, tanche, brûleur; hauteur; par; à bois; déchets
- Tank, water tank, radar antenna, radio telescope
- Citerne; citerne; antenne radar; radiotélescope
- Silo; grain elevator; clearance tower
- Silo; élévateur à grains; tour de dégagement
- Block: electrical, cell, metal, gas facility, wind-generated device
- Installation électrique; installation pétrolière ou gazière; éolienne
- Tower: communication, fire, control
- Tour: communication; incendie; contrôle
- Domestic waste; liquid waste; industrial solid deposit
- Déchets domestiques; déchets liquides; dépôt de solide industriel
- Lookout; historic site; ruins; zoo
- Belvédère; lieu historique; zoo
- Golf course; campground; ski area; sportsplex
- Terrain de golf; terrain de camping; station de ski; centre sportif
- Aerial railway; ski lift; sports track; arena
- Téléphérique; remontée-pente; piste de course; aréna
- Building: underground building; religious; educational; cabin
- Bâtiment: bâtiments non identifiés; religieux; d'enseignement; cabine
- Hospital; medical centre; senior citizens home; lodging
- Hôpital; centre médical; résidence pour personnes âgées; gîte
- City hall; municipal hall; community centre
- Hôtel de ville; salle municipale; centre communautaire
- Customs post; ranger or warden station; cemetery
- Poste de douane; poste de garde forestier ou poste de garde de parc; cimetière
- Court house; correctional institute
- Palais de justice; institut correctionnel
- Fer station; police station; armory
- Station de police; station armurerie
- Casino de pompier; poste de police; mariage militaire
- Wardrobe or shoebox; watercourse; disappearing stream
- Placard ou boîte à chaussures; cours d'eau; cours d'eau disparu
- Navigation light; ferry route; navigation beacon
- Feu de navigation; traversée; balise de navigation
- Coast Guard station; regular and/or irregular marine
- Station de la garde côtière; mouillage d'hydroavions; marina
- Fish ladder; dam; small; large; carrying road
- Échelle à poissons; barrage; petit; grand; pont sur une chute
- Dyke or seawall; wharf; breakwater
- Digue ou mur de protection; quai; brise-lames
- Road camp; pier or dock
- Rampe de mise à l'eau; poste
- Drydock; slip; crib or abandoned bridge pier; ford
- Cale sèche; cale; caisson ou pier de pont abandonné; gué
- Conduit; lock; spring
- Canalisation; écluse; source
- Reservoir; underground reservoir; fish pond
- Reservoir; réservoir souterrain; viviers dans l'eau
- Dry river bed; sand in water; freshwater; intermittent lake; slough
- Lit de rivière à sec; sable dans l'eau; étang; lac intermittent; bécot
- Rapids; falls
- Rapids; chutes
- Rocky ledge; rocky reef; rocks in water; exposed shipwreck
- Banc rocheux; récif rocheux; rochers dans l'eau; épave émerge
- Mosses; glacial debris; permanent snow and ice
- Mosses; débris glaciaires; neige et glace permanentes
- Wetlands; marsh; musk; swamp; marsh in water; string bog
- Terres humides: marais; muskeg; marécage; marais dans l'eau; tourbière étouffée
- Tundra ponds; tundra polygons; peat bog
- Étang de tourbière; polygones de tourbière; tourbière à peat
- Sand; silt; peat; wooded area
- Sable; vase; tourbe; zone boisée
- Contour lines; intermediate; approximate
- Courbe de niveau; médiane; approximative
- Depression contour; spot elevation; cave
- Courbe de creux; point cote; caverne

21-H/1 SCALE 1:50 000 EDITION 07
WOLFVILLE



WOLFVILLE
Nova Scotia / Nouvelle-Écosse

Produced on November 16, 2011, by the Centre for Topographic Information, Natural Resources Canada.
Établi le 16 novembre 2011, par le Centre d'information topographique, Ressources naturelles Canada.

The paper copy of this map meets the print quality standards of Natural Resources Canada when it bears a Certified Map Printer hydrographic label.
La copie papier de cette carte respecte les normes de qualité d'impression de Ressources naturelles Canada quand elle porte l'étiquette hydrographique de l'imprimeur de cartes accrédité.

Map content validity dates
- Road network, 1980-2011
- Hydrographic network, 1980-1994
- Vegetation, 1999
- Buildings, 1980
- Boundaries, 2004-2011
- Toponymy, 2004-2011

Dates de validité du contenu de la carte
- Réseau routier, 1980-2011
- Réseau hydrographique, 1980-1994
- Végétation, 1999
- Bâtiements, 1980
- Limites, 2004-2011
- Toponymie, 2004-2011

Detailed metadata can be found at: <http://GeoGratis.gc.ca>
Consultez les métadonnées détaillées sur: <http://GeoGratis.gc.ca>

For corrections, additions or comments concerning the content of this map, please contact Natural Resources Canada at: <http://maps.NRC.gc.ca>
Pour toutes corrections, additions ou commentaires concernant le contenu de cette carte, veuillez contacter Ressources naturelles Canada par courriel électronique à: cartes.RNCan.gc.ca
Visitez notre site Web: <http://cartes.RNCan.gc.ca>

© 2011, Her Majesty the Queen in Right of Canada.
© 2011, Sa Majesté la Reine du chef du Canada.

This map is not to be used for air or marine navigation.
Cette carte ne doit pas être utilisée pour la navigation aérienne ou maritime.

1 centimetre on the map represents 500 metres on the ground
Centimètre terrestre: 10 mètres

1 centimètre sur la carte représente 500 mètres au sol
Équivalence des courbes: 10 mètres

Scale 1:50 000 Echelle

Use diagram only to obtain numeric values
Approximate Mean Spheroidation 2011
for centre of map
Annual change decreasing 8"
N'utilisez le diagramme que pour obtenir les valeurs numériques
Variation annuelle décroissante 8"

For magnetic declination information, visit: <http://maps.NRC.gc.ca/geomag>
Pour l'information sur la déclinaison magnétique, visitez: <http://maps.NRC.gc.ca/geomag>

100 000 metre Square Identification
Identification du carré de 100 000 mètres

Transverse Mercator Projection
Projection Transverse de Mercator
North American Datum 1983
Système de référence nord-américain 1983

1000 metre Universal Transverse Mercator Grid
Grille Zone 20
Quadrillage universel transverse de Mercator de 1000 mètres

A subunit on how to estimate position from the UTM grid can be found at: <http://maps.NRC.gc.ca/topo101>
Consultez le sub-unité sur la manière d'évaluer la position à partir de la grille UTM sur: <http://cartes.RNCan.gc.ca/topo101>

45°30'	21-H/7	21-H/8	11-E/5
45°15'	21-H/2	21-H/1	11-E/4
45°00'	21-A/15	21-A/16	11-D/13
44°45'	64°30'	64°30'	64°30'

21-H/1
SCALE 1:50 000 EDITION 07
WOLFVILLE

Printed map / Carte imprimée
Cat. no. / No de cat.
M116-2021001
ISBN 978-0-613-884
ISBN 978-0-660-61516-0

Digital map / Carte numérique
Cat. no. / No de cat.
M116-2021001-PDF
ISBN 978-0-613-884
ISBN 978-0-660-61516-5