Canada

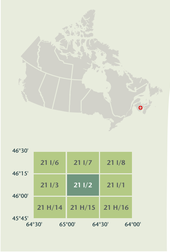

Canadian Topographic Maps/Cartes topographiques du Canada

Natural Resources Canada / Ressources naturelles Canada

9780660636771

LES CARTES NE PAS UTILISER POUR LA NAVIGATION AÉRIENNE

ECHELLES DE CARTES NE PAS UTILISER POUR LA NAVIGATION AÉRIENNE

Dual highway, hard surface
Route à 2 chaussées séparées, revêtement dur

Road, **hard surface**, more than 2 lanes; **highway route number**
Route, revêtement dur, plus de 2 voies; **numéro de route**

Road, hard surface, 2 lanes
Route, revêtement dur, 2 voies

Road, hard surface, less than 2 lanes
Route, revêtement dur, moins de 2 voies

Road, loose or stabilized surface, all season, 2 lanes or more
Route, gravier ou stabilisée, toute saison, 2 voies ou plus

Road, loose or stabilized surface, all weather; less than 2 lanes
Route, gravier ou stabilisée, toute saison; moins de 2 voies

Road, loose surface, dry weather
Route, gravier, temps sec

Vehicle track or winter road; gate
Chemin de terre ou d'hiver; barrière

Trail; cut line; portage; portage, short or position uncertain
Sentier; ligne de coupe; portage; portage court ou position incertaine

Built-up area; street; municipal park
Agglomération; rue; parc municipal

Railway, single track, multiple tracks; **railway station**
Chemin de fer, voie unique, voies multiples; **gare**

Bridge; footbridge
Pont; passerelle

Cut; embankment; causeway
Déblai ; remblai; chaussée

Airfield, position approximate; **heliport**
Terrain d'aviation, position approximative; **héliport**

Building(s)
Bâtiment(s)

Church; non-Christian place of worship; shrine
Eglise; lieu de culte non chrétien; lieu de pèlerinage

This document is not for editing text; it is to show layout
Ecole; élévateur; caserne de pompiers

Cemetery; historic site or point of interest
Cimetière; lieu historique ou lieu d'intérêt

Campground; picnic site; Service centre
Terrain de camping; terrain de pique-nique; centre de service

Golf course; ski area; drive-in theatre
Terrain de golf; station de ski; ciné-parc

International boundary (continuous monument)
Frontière internationale (avec borne-repère)

Boundary, first class
Limite de première classe

Boundary, first class unsurveyed
Limite de première classe non arpentée

Boundary, second class
Limite de deuxième classe

Boundary, second class unsurveyed; Dominion Land Survey
Limite de deuxième classe non arpentée; arpentage des terres du Canada

Boundary, third class
Limite de troisième classe

Boundary, fourth class
Limite de quatrième classe

Boundary, fifth class
Limite de cinquième classe

Boundary, sixth class
Limite de sixième classe

Boundary, sixth class unsurveyed
Limite de sixième classe non arpentée

Boundary, seventh class
Limite de septième classe

Boundary, eighth class
Limite de huitième classe

187.69
Horizontal control point; bench mark with elevation
Point de contrôle planimétrique; repère de nivellement avec cote

Dam; small, large; carrying road
Barrage ; petit, grand; portant une route

Watercourse or shoreline: definite; indefinite
Cours d'eau ou rive : précise(e), imprécise(e)

Watercourse; direction of flow arrow
Cours d'eau; flèche de direction du courant

Rapids; falls (with height in black)
Rapides; chutes (avec hauteur en noir)

Lake or pond; dry lake; intermittent lake or pond
Lac ou étang; lac sec; lac ou étang intermittent

Foreshore flat; or sand in water
Estran ou sable dans l'eau

Rocks in water; common islands
Rochers dans l'eau; îles ou îlots

Rocky ledge; rocky reef
Banc rocheux; récif

Marsh, swamp
Marais, marécage

+252 247.3
Spot elevation, non-navigable **water elevation**
Point coté, impropre à la navigation de la surface de l'eau

Contours; index, intermediate
Courbes de niveau; maîtresse, intermédiaire

Approximate contours
Courbes de niveau approximatives

Depression contours
Courbes de cuvette

Cliff or escarpment
Falaise ou escarpement

Sand; esker; pingo
Sable; esker; pingo

Glacier, ice cap, snowfield
Glacier, calotte glaciaire, champ de neige

Wooded area; orchard; vineyard, hop field
Région boisée; verger; vignoble, houblonnière

20°30' (364 mils) ★ 1°16' (22 mils)
True North / Nord géographique
Grid North / Nord du quadrillage
Magnetic North / Nord magnétique

Use diagram only to obtain numeric values
Approximate Mean Declination 2007
for centre of map
Annual change decreasing 5.4'

N'utiliser le diagrame que pour obtenir des valeurs numériques
Déclinaison moyenne approximative au centre de la carte en 2007
Variation anuelle décroissante 5.4'

For magnetic declination information, visit http://www.geolab.NRCan.gc.ca

Pour information sur la déclinaison magnétique, visitez http://www.geolab.RNCan.gc.ca

100 000 metre Square Identifications
Identification du carré de 100 000 mètres

LG
LF

Grid Zone Designation
20T
Désignation de la zone du quadrillage

Transverse Mercator Projection
Projection transverse Mercator
North American Datum 1983
Système de référence nord-américain 1983

1000 metre Universal Transverse Mercator Grid
Zone 20
Quadrillage universel transverse Mercator de 1000 mètres

Feet Pieds — Metres Mètres
1000 900 800 700 600 500 400 300 200 100
300 250 200 150 100 50

Contour Interval: 20 Metres
Elevations in Metres above Mean Sea Level

Équidistance des courbes: 20 mètres
Altitude en mètres au-dessus du niveau moyen de la mer

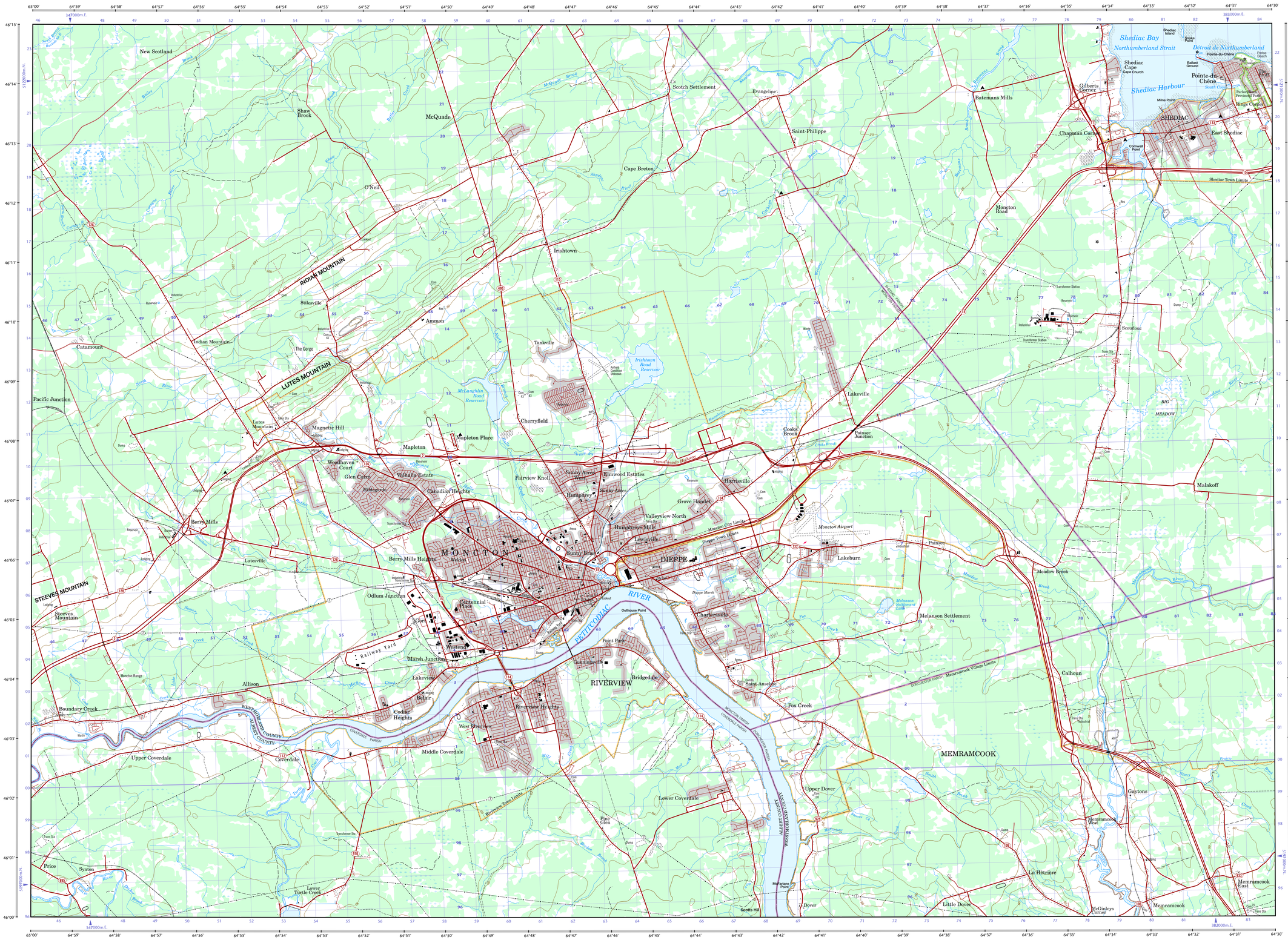

Map content validity date
- Road network, 2002
- Hydrographic network, 1998 to 2004
- Land cover, 2001
- Constructed features, 1980 to 2002
- Administrative boundaries, 2005
- Toponymy, 2007

Please contact us at topo.maps@NRCan.gc.ca
Visit our Web site: http://maps.NRCan.gc.ca

© Her Majesty the Queen in Right of Canada, 2008
This map is not to be used for air or marine navigation.
THIS MAP IS A PROTOTYPE.

Date de validité du contenu de la carte
- Réseau routier, 2002
- Réseau hydrographique, 1998 à 2004
- Couverture du sol, 2001
- Constructions, 1980 à 2002
- Limites administrative, 2005
- Toponymie, 2007

Veuillez nous contacter soit par courrier électronique à:
cartes.topo@RNCan.gc.ca
Visitez notre site Web: http://cartes.RNCan.gc.ca

© Sa Majesté la Reine du chef du Canada, 2008
Cette carte ne doit pas être utilisée pour la navigation aérienne ou maritime.
CETTE CARTE EST UN PROTOTYPE.

1 0 1 2 3 4 Kilometres / Kilomètres
1 0 1 2 3 Miles / Milles
1 0 1 2 3 Nautical Miles / Milles nautique

1:50000

1 centimetre on the map represents 500 metres on the ground
1 centimètre sur la carte représente 500 mètres au sol



21 I/2 1:50 000 EDITION X / ÉDITION X SERIES / SÉRIE **A791**
MONCTON
NEW BRUNSWICK / NOUVEAU-BRUNSWICK

Printed map/Carte imprimée
Cat. no / No de cat. M116-2/021B2
ISBN 978-0-660-63677-1
ISSN 1915-884X

Digital map/Carte numérique
Cat. no / No de cat. M116-2/021B2.PDF
ISBN 978-0-662-05754-3
ISSN 1915-8858