

User's  
Guide

Guide de  
l'utilisateur

*Census  
Recensement*

*Canada 1986*

96-101


# Agriculture



Statistics  
Canada

Statistique  
Canada

Canada





Census  
Recensement  
Canada 1986

*Agriculture*

# User's Guide

Recensement  
Census  
Canada 1986

*Agriculture*

# Guide de l'utilisateur

---

Published under the authority of  
the Minister of Supply and  
Services Canada

© Minister of Supply  
and Services Canada 1987

May 1987  
8-4500-539

Price: Canada, \$3.00

Other Countries, \$4.00

Payment to be made in Canadian funds or equivalent

Catalogue 96-101

ISBN 0-660-53551-3

Ottawa

---

Publication autorisée par  
le ministre des Approvisionnements et  
Services Canada

© Ministre des Approvisionnements  
et Services Canada 1987

Mai 1987  
8-4500-539

Prix: Canada, \$3.00


Autres pays, \$4.00

Paiement en dollars canadiens ou l'équivalent

Catalogue 96-101

ISBN 0-660-53551-3

Ottawa




## Table of Contents

	Page
<b>Introduction</b>	5
<b>Geography</b>	6
Census Consolidated Subdivision	6
Census Division	6
Agricultural Region	6
Province	6
Canada	6
<b>Confidentiality</b>	7
<b>The Census Questions</b>	8
<b>Census of Agriculture Products</b>	10
Summary Tabulations	10
Publications	15
Diskettes	18
Microfiche	18
Customized Products	18
<b>Calendar</b>	19
<b>How to Order</b>	20
Summary Tabulations, Diskettes and Microfiche	20
Publications	20
Customized Products	21
<b>Appendix I User Advisory Regional Reference Centres</b>	22
<b>II Canadian Reference Libraries Receiving all Statistics Canada Publications</b>	24
<b>III Order Form</b>	29

## Table des matières

	Page
<b>Introduction</b>	5
<b>Géographie</b>	6
Subdivision de recensement unifiée	6
Division de recensement	6
Région agricole	6
Province	6
Canada	6
<b>Confidentialité</b>	7
<b>Les questions du recensement</b>	8
<b>Produits du recensement de l'agriculture</b>	10
Totalisations sommaires	10
Publications	15
Disquettes	18
Microfiche	18
Produits personnalisés	18
<b>Calendrier</b>	19
<b>Comment commander</b>	20
Totalisations sommaires, disquettes et microfiches	20
Publications	20
Produits personnalisés	21
<b>Annexe I Centres de consultation régio- naux</b>	22
<b>II Bibliothèques de référence re- cevant toutes les publications de Statistique Canada</b>	24
<b>III Bon de commande</b>	29



## Introduction

The Census of Agriculture has been taken every ten years from 1871 to 1951 and every five years since 1951. It provides statistics on crops, livestock, farmland, labour, capital and many other variables that are of interest to the public and private sectors.

The 1986 Census of Agriculture was collected with the 1986 Census of Population and Housing in June 1986. Questionnaires were completed by all farm operators across Canada. A farm operator is defined as someone who operates a farm, ranch or other agriculture holding (feed lots, greenhouses, nurseries, institutional farms, mushroom houses and fur farms) with sales of agricultural products during the past 12 months of \$250 or more.

## Introduction

Le recensement de l'agriculture a eu lieu tous les dix ans de 1871 à 1951. Depuis, il est mené tous les cinq ans. Il permet de recueillir des statistiques sur les cultures, le bétail, les terres agricoles, la main-d'oeuvre, le capital et de nombreuses autres variables qui intéressent les secteurs public et privé.

Le recensement de l'agriculture de 1986 a été effectué en juin 1986, en même temps que le recensement de la population et du logement. Tous les agriculteurs du Canada ont rempli un questionnaire. Par agriculteur, on entend une personne qui exploite une ferme, un ranch ou une autre exploitation agricole (parc d'engraissement, serre, pépinière, ferme d'institution, champignonnière et ferme d'animaux à fourrure), dont les ventes de produits agricoles au cours des 12 derniers mois se sont élevées à \$250 ou plus.

## Geography

Census of Agriculture data are aggregated according to established political and administrative boundaries.

The 1986 Census of Agriculture provides summary data for variables at five levels of geographic aggregation.

### Census Consolidated Subdivision (CCS)

A census consolidated subdivision is composed of one or more municipalities, townships, parishes or equivalent geographic entities with a minimum area of 25 square kilometres. There are 2628 CCSs in Canada.

### Census Division (CD)

A census division corresponds to counties in Prince Edward Island, Nova Scotia, New Brunswick, Quebec and Ontario, and similar sized units in the other provinces. It is composed of one or more census consolidated subdivisions. There are 260 census divisions in Canada.

### Agricultural Region (AR)

Agricultural regions are composed of one or more census divisions and usually reflect certain administrative areas of provincial departments of agriculture. In certain provinces these are referred to as crop districts. In Saskatchewan, agricultural regions are composed of consolidated subdivisions (CCS) rather than census divisions. There are altogether 69 agricultural regions in Canada.

### Province (Prov.)

Data are available for the 10 provinces. The limited data available for the Northwest Territories and the Yukon are summarized in the Canada publication.

### Canada

Data are available for all of Canada.

Further details on the names and composition of the geographic divisions are contained in Statistics Canada Catalogue No. 12-567 **Standard Geographical Classification**.

## Géographie

Les données recueillies dans le cadre du recensement de l'agriculture sont agrégées suivant des limites politiques et administratives établies.

Le recensement de l'agriculture de 1986 a permis de recueillir des données sommaires sur des variables à cinq niveaux d'agrégation géographique.

### Subdivision de recensement unifiée (SRU)

La subdivision de recensement unifiée se compose d'un(e) ou de plusieurs municipalités, comtés, paroisses ou entités géographiques équivalentes d'une superficie minimale de 25 kilomètres carrés. Il y a 2,628 SRU au Canada.

### Division de recensement (DR)

La division de recensement désigne les comtés de l'Île-du-Prince-Édouard, de la Nouvelle-Écosse, du Nouveau-Brunswick, du Québec et de l'Ontario, ainsi que les unités de taille comparable situées dans les autres provinces. Elle se compose d'une ou de plusieurs subdivisions de recensement unifiées. Il y a 260 divisions de recensement au Canada.

### Région agricole (RA)

La région agricole se compose d'une ou de plusieurs divisions de recensement et correspond habituellement à certaines régions administratives du ministère de l'Agriculture des provinces. Dans certaines provinces, elle s'appelle district agricole. En Saskatchewan, la région agricole se compose de subdivisions de recensement unifiées plutôt que de divisions de recensement. Il y a 69 régions agricoles au Canada.

### Province (Prov)

Il existe des données sur les 10 provinces. Les données limitées portant sur les Territoires du Nord-Ouest et le Yukon sont résumées dans la publication sur le recensement de l'agriculture à l'échelle du Canada.

### Canada

Les données sont disponibles pour l'ensemble du Canada.

La publication intitulée **Classification géographique type** (n° 12-567 au catalogue de Statistique Canada) contient de plus amples renseignements sur le nom et la composition des divisions géographiques.



## Confidentiality

All data released by the Census of Agriculture are subject to the confidentiality restrictions of Statistics Canada. To prevent disclosure of confidential material, data for geographic units with few farms will not be published separately, but merged with a geographically adjacent area. Also, certain data have been suppressed to prevent disclosure of any details concerning an identifiable individual agricultural holding. In such cases, the relevant data cell will be replaced with an "X".

## Confidentialité

Toutes les données diffusées dans le cadre du recensement de l'agriculture sont soumises aux restrictions qu'impose Statistique Canada pour protéger leur caractère confidentiel. Par conséquent, afin de prévenir la divulgation de renseignements confidentiels, nous ne publierons pas séparément les données sur les unités géographiques comptant peu d'exploitations agricoles, mais les incorporerons aux informations portant sur une région géographique voisine. De plus, nous avons supprimé certaines données de manière à ne divulguer aucun renseignement sur une exploitation agricole identifiable. Nous remplacerons les données qui s'y rapportent par un "X" dans les tableaux.

## The Census Questions

The Census of Agriculture Section of Statistics Canada has available a great variety of detailed statistics on agriculture in Canada every five years.

The variables covered in the 1986 Census of Agriculture are as follows:

1. Residence status and age of operators.
2. Type of organization. Number of individual farm operations, partnerships, corporations and other organization types.
3. Land tenure. Area owned, rented or leased, and leased from governments in acres and hectares.
4. Area of field crops. grains, hay and fodder crops, oilseeds and other crops (including potatoes) in acres and hectares.
5. Tree fruits. Number of trees and area in acres and hectares.  
Grapes and berries. Area under cultivation and area harvested or to be harvested in acres and hectares.  
Vegetables. Area cultivated in acres and hectares.  
Sod and nursery products. Area in acres and hectares.
6. Land use. Area in cropland, summer-fallow, improved land, unimproved land and woodland, in acres and hectares.
7. Greenhouses and mushroom houses. Area of flowers, vegetables, vegetable transplants and mushroom houses in square feet and square metres.
8. Poultry. Numbers of hens, chickens, turkeys and other poultry on June 3, 1986.
9. Poultry Production. Number of chicken eggs (in dozens), chickens and turkeys produced during 1985.
10. Livestock. Number of cattle and calves, pigs, sheep and lambs, horses and ponies, goats, rabbits, mink, fox, colonies of bees and other livestock on June 3, 1986.

## Les questions du recensement

La Section du recensement de l'agriculture de Statistique Canada dispose d'une vaste gamme de statistiques détaillées sur l'agriculture, recueillies au Canada tous les cinq ans.

Les variables visées par le recensement de l'agriculture de 1986 sont énumérées ci-dessous:

1. Résidence et âge des exploitants(es).
2. Forme juridique. Nombre de fermes individuelles, de sociétés en nom collectif, de sociétés et d'autres formes juridiques.
3. Mode d'occupation. Superficie possédée, louée ou louée à bail, et louée à bail des gouvernements en acres et hectares.
4. Superficie des grandes cultures. Céréales, foin et cultures fourragères, graines oléagineuses et autres cultures (y compris les pommes de terre), en acres et hectares.
5. Arbres fruitiers. Nombre d'arbres et superficie en acres et hectares.  
Petits fruits et raisin. Superficie en culture et superficie récoltée ou devant être récoltée, en acres et hectares.  
Légumes. Superficie récoltée, en acres et hectares.  
Gazon et produits de pépinière. Superficie en acres et hectares.
6. Utilisation de la terre. Superficie ensemencée, jachère, terre améliorée, terre non améliorée et terre à bois, en acres et hectares.
7. Serres et champignonnières. Superficie en fleurs, légumes, semis de légumes et champignonnières, en pieds et mètres carrés.
8. Volailles. Nombre de poules, de poulets, de dindons et d'autres volailles au 3 juin 1986.
9. Production de volailles. Nombre d'œufs de poules (en douzaines), de poulets et de dindons produits en 1985.
10. Bétail. Nombre de gros bovins et veaux, de porcs, de moutons et agneaux, de chevaux et poneys, de chèvres, de lapins, de visons, de renards, de colonies d'abeilles et d'autres animaux au 3 juin 1986.

- |  |  |
|--|--|
| <p>11. Commercial fertilizer use. Area fertilized in acres and hectares and metric tonnes of various types of fertilizer applied in metric tonnes.</p> <p>12. Spraying and Dusting. Land or crop area sprayed or dusted for control of weeds and brush and for control of insects and diseases in acres and hectares.</p> <p>13. Irrigation. Area of land irrigated by various irrigation systems in acres and hectares and various sources of irrigation water.</p> <p>14. Subsurface drainage (tile). Area in acres and hectares of land drained by a subsurface drainage system.</p> <p>15. Farm Vehicles, Machinery and Equipment. Number and market value of various farm vehicles, machinery and equipment.</p> <p>16. Value of land and buildings. A dollar estimate of the present market value of land and buildings operated.</p> <p>17. Farm Business Expenses. Amount of dollars spent on each of rent or leasing, cash wages, interest payments, machinery, crops, livestock, small containers, custom work, electricity, fuel and other farm business operations.</p> <p>18. Farm Capital. Market value of land and buildings, machinery and equipment, livestock and poultry.</p> <p>19. Hired Agricultural Labour. Total weeks of paid seasonal and year-round labour during 1985.</p> <p>20. Forest Products and Maple Tappings. Value of forest products sold in 1985 and number of taps made on maple trees in the spring of 1986.</p> <p>21. Value of agricultural products sold in 1985 in dollars.</p> <p>22. Off-farm work. Number of days an operator worked off the farm at paid agricultural and/or non-agricultural work.</p> | <p>11. Engrais chimiques utilisés. Superficie des terres fertilisées, en acres et hectares, et tonnes métriques des différents genres d'engrais épandus.</p> <p>12. Pulvérisation et épandage de pesticides. Superficie de la terre ou des cultures traitées contre les mauvaises herbes et les broussailles et contre les insectes et les maladies, en acres et hectares.</p> <p>13. Irrigation. Superficie irriguée au moyen de divers systèmes, en acres et hectares et suivant les différentes sources de l'eau d'irrigation.</p> <p>14. Drainage souterrain. Superficie drainée par un système de drainage souterrain, en acres et hectares.</p> <p>15. Véhicules de ferme, machines et matériel. Nombre et valeur marchande des véhicules de ferme, des machines et du matériel.</p> <p>16. Valeur de la terre et des bâtiments. Estimation en dollars de la valeur marchande actuelle de la terre et des bâtiments exploités.</p> <p>17. Dépenses de l'exploitation agricole. Frais de location ou de location à bail, salaires versés, frais d'intérêt, de machinerie, de cultures, de bétail, de petits contenants, de travail à forfait, d'électricité, de combustible et autres dépenses d'opération de l'exploitation agricole.</p> <p>18. Capital agricole. Valeur marchande de la terre et des bâtiments, des machines et du matériel, du bétail et des volailles.</p> <p>19. Main-d'oeuvre agricole engagée. Nombre total de semaines de travail rémunérées en 1985 (main-d'oeuvre saisonnière et main-d'oeuvre engagée toute l'année).</p> <p>20. Produits de la forêt et entailles d'érables. Valeur des produits forestiers vendus en 1985 et nombre d'entailles d'érables faites au printemps de 1986.</p> <p>21. Valeur des produits agricoles vendus en 1985 (en dollars).</p> <p>22. Travail hors exploitation. Nombre de jours que l'exploitant(e) a travaillé hors exploitation à des travaux agricoles et/ou non agricoles rémunérés.</p> |
|--|--|

For more details on the questions included in the 1986 Census of Agriculture, please contact Rick Burroughs at (613) 990-8711. A free copy of the questionnaire, in either official language, is available on request.

Pour plus de renseignements concernant les questions du recensement de l'agriculture de 1986, veuillez communiquer avec Rick Burroughs au numéro (613) 990-8711. On peut obtenir sur demande un exemplaire gratuit du questionnaire, dans l'une ou l'autre des langues officielles.

## Census of Agriculture Products

Census of Agriculture data are available in several forms and media including summary tabulations, publications, diskettes microfiche and magnetic tape.

### Printed Materials

The Census of Agriculture data are available in two printed formats: the Summary Tabulations and publications.

### Summary Tabulations

Summary tabulations are the most detailed summary data because they provide data at all levels down to the smallest standard geographic unit, the census consolidated subdivision. They are also the first set of tabulations to be made available.

### Content

The following is a list of the 1986 Summary Tabulations:

Table No.	Title
1.	Operators classified by age, June 3, 1986
2.	Residence of farm operators, June 3, 1986
3.	Type of organization, June 3, 1986
4.	Farm Land Area classified by tenure, June 3, 1986
5.	Wheat, area seeded or to be seeded for harvest, 1986
6.	Other grains, (excluding wheat) area seeded or to be seeded for harvest, 1986
7.	Hay and fodder crops, area seeded or to be seeded for harvest, 1986
8.	Oilseeds, area seeded or to be seeded for harvest, 1986
9.	Other field crops, area seeded or to be seeded for harvest, 1986
10.	Tree fruits, area and number of trees, June 3, 1986

## Produits du recensement de l'agriculture

On peut obtenir les données du recensement de l'agriculture sous plusieurs formes, par exemple, totalisations sommaires, publications, disquettes microfiches et ruban magnétique.

### Documents imprimés

On peut obtenir les données du recensement de l'agriculture sous forme de totalisations sommaires et de publications.

### Totalisations sommaires

Les totalisations sommaires représentent les données sommaires les plus détaillées parce qu'elles portent sur tous les niveaux, y compris l'unité géographique type la plus petite, soit la subdivision de recensement unifiée. Elles constituent également le premier ensemble de totalisations à être diffusé.

### Contenu

La liste des totalisations sommaires de 1986 suit:

No du tableau	Titre
1.	Exploitants(es) agricoles classés(ées) selon l'âge, 3 juin 1986
2.	Résidence des exploitants(es) agricoles, 3 juin 1986
3.	Forme juridique, 3 juin 1986
4.	Superficie des terres agricoles classées selon le mode d'occupation, 3 juin 1986
5.	Blé, superficie semée ou devant l'être pour la récolte, 1986
6.	Autres céréales (à l'exception du blé), superficie semée ou devant l'être pour la récolte, 1986
7.	Foin et cultures fourragères, superficie semée ou devant l'être pour la récolte, 1986
8.	Graines oléagineuses, superficie semée ou devant l'être pour la récolte, 1986
9.	Autres grandes cultures, superficie semée ou devant l'être pour la récolte, 1986
10.	Arbres fruitiers, superficie et nombre d'arbres, 3 juin 1986

Table No.	Title	N° du tableau	Titre
11.	Berries and grapes, area cultivated and harvested or to be harvested, 1986	11.	Petits fruits et raisin, superficie cultivée et récoltée ou devant l'être, 1986
12.	Vegetables grown for sale, 1986.	12.	Légumes destinés à la vente, 1986
13.	Sod and nursery products, grown for sale, 1986	13.	Gazon et produits de pépinière destinés à la vente, 1986
14.	Farm area and use of land, 1986	14.	Superficie des fermes et utilisation de la terre, 1986
15.	Farms reporting improved land, by size, 1986	15.	Exploitants(es) déclarant des terres améliorées, selon leur taille, 1986
16.1	Farms classified by size, Canada, 1986	16.	Fermes classées selon leur taille, Canada, 1986
16.2	Farms classified by size, Prairies, 1986	16.1	Fermes classées selon leur taille, Prairies, 1986
16.3	Farms classified by size, British Columbia and Eastern Provinces, 1986	16.2	Fermes classées selon leur taille, Colombie-Britannique et Provinces de l'Est, 1986
17.	Greenhouses and mushroom houses, June 3, 1986	17.	Serres et champignonnières, 3 juin 1986
18.	Poultry, June 3, 1986	18.	Volailles, 3 juin 1986
19.	Poultry Production, 1985	19.	Production de volailles, 1985
20.	Cattle and calves, June 3, 1986	20.	Bovins et veaux, 3 juin 1986
21.	Pigs, June 3, 1986	21.	Porcs, 3 juin 1986
22.	Sheep and lambs, June 3, 1986	22.	Moutons et agneaux, 3 juin 1986
23.	Other livestock, June 3, 1986	23.	Autres animaux, 3 juin 1986
24.1	Commercial fertilizer, area, 1985	24.1	Engrais chimiques, superficie, 1985
24.2	Commercial fertilizer, tonnes, 1985	24.2	Engrais chimiques, tonnes, 1985
25.	Land area sprayed and dusted, 1985	25.	Superficie traitées par pulvérisation et épandage de pesticides, 1985
26.	Areas and systems of irrigation, 1985	26.	Superficie irriguée et système d'irrigation, 1985
27.	Sources of irrigation water, 1985	27.	Source de l'eau d'irrigation, 1985
28.	Subsurface drainage (Tile), 1986	28.	Drainage souterrain, 1986
29.0	Total market value of all farm vehicles, machinery and equipment, June 3, 1986	29.0	Valeur marchande totale des véhicules de ferme, des machines et du matériel, 3 juin 1986
29.1	Tractors, June 3, 1986	29.1	Tracteurs, 3 juin 1986
29.1.1	Tractors, under 20 P.T.O.H.P. (15 KW), June 3, 1986	29.1.1	Tracteurs, moins de 20 c.v. (15 KW), 3 juin 1986
29.1.2	Tractors, 20-49 P.T.O.H.P. (15-37 KW), June 3, 1986	29.1.2	Tracteurs, 20-49 c.v. (15-37 KW), 3 juin 1986

Table No.	Title	N <sup>o</sup> du tableau	Titre
29.1.3	Tractors, 50-99 P.T.O.H.P. (38-74 KW), June 3, 1986	29.1.3	Tracteurs, 50-99 c.v. (38-74 KW), 3 juin 1986
29.1.4	Tractors, 100-149 P.T.O.H.P. (75-111 KW), June 3, 1986	29.1.4	Tracteurs, 100-149 c.v. (75-111 KW), 3 juin 1986
29.1.5	Tractors, 150-224 P.T.O.H.P. (112-167 KW), June 3, 1986	29.1.5	Tracteurs, 150-224 c.v. (112-167 KW), 3 juin 1986
29.1.6	Tractors, 224 P.T.O.H.P. (167 KW and over), June 3, 1986	29.1.6	Tracteurs, 224 c.v. (167 KW et plus), 3 juin 1986
29.2	Farm trucks, June 3, 1986	29.2	Camions de ferme, 3 juin 1986
29.3	Grain combines, June 3, 1986	29.3	Moissonneuses-batteuses, 3 juin 1986
29.4	Swathers, June 3, 1986	29.4	Andaineuses, 3 juin 1986
29.5	Balers, June 3, 1986	29.5	Presses, 3 juin 1986
29.6	Mower conditioners and forage crop harvesters, June 3, 1986	29.6	Faucheuses-conditionneuses et fourragères, 3 juin 1986
29.7	Grain dryers and potato harvesters, June 3, 1986	29.7	Séchoirs de grain et récolteuses de pommes de terres, 3 juin 1986
29.8	Cars and station wagons, other machinery and equipment and computers, June 3, 1986	29.8	Automobiles et familiales, autres machines et matériel et ordinateurs, 3 juin 1986
30.	Farm capital, 1986	30.	Capital agricole, 1986
31.	Farms classified by total capital, 1986	31.	Fermes classées selon le capital agricole total, 1986
32.	Farm business expenses, 1985	32.	Dépenses de l'exploitation agricole, 1985
33.	Hired Agricultural labour, 1985	33.	Main-d'oeuvre agricole engagée, 1985
34.	Forest products and maple tappings, June 3, 1986	34.	Produits de la forêt et entailles d'érables, 3 juin 1986
35.	Farms classified by sales class, 1985	35.	Fermes classées selon les catégories de ventes, 1985
36.	Off-farm work by farm operators, 1985	36.	Travail hors exploitation exécuté par les exploitants(es) agricoles, 1985
37.	Product Type (sales of \$2,500 or more)	37.	Genre de produit (ventes de 2,500\$ ou plus)

### Availability

For the convenience of users, some of the Summary Tabulations are pre-packaged into the following groups:

1. Canada: This is a complete set of all thirty-seven (37) tabulations at Canada and province level. There are 96 pages in this set for the price of \$192.00.

### Disponibilité

Pour simplifier la tâche des utilisateurs, nous avons groupé certaines des totalisations sommaires de la manière qui suit:

1. Canada: Il s'agit de l'ensemble complet des 37 totalisations au niveau du Canada et au niveau des provinces. Comprenant 96 pages, cet ensemble se vend 192\$.

2. Province: There is one set of tabulations for each province which includes data at the province, agriculture region, census division and census consolidated subdivision levels. The number of pages and price vary by province as indicated below.

Province	No. of pages	Price
Newfoundland	190	\$ 380.00
Prince Edward Island	190	380.00
Nova Scotia	190	380.00
New Brunswick	380	760.00
Quebec	2,755	5,510.00
Ontario	1,615	3,230.00
Manitoba	570	1,140.00
Saskatchewan	950	1,900.00
Alberta	380	760.00
British Columbia	380	760.00

3. Selected Topic: For Canada and within each province, we have grouped the 37 tabulations listed above into seven separate pre-packaged sets of tabulations. These selected topic tabulations are at the census division and census consolidated subdivision levels. These sets and the number of pages per set are given on page 14. To calculate the price for the selected topic sets, multiply the page counts by \$2.00.

2. Province: Pour chaque province, il y a un ensemble de totalisations qui comprend des données au niveau de la province, des régions agricoles, des divisions de recensement et des subdivisions de recensement unifiées. Le nombre de pages et le prix varient par province (voir ci-dessous).

Province	Nbre de pages	Prix
Terre-Neuve	190	380.00\$
Île-du-Prince-Édouard	190	380.00
Nouvelle-Écosse	190	380.00
Nouveau-Brunswick	380	760.00
Québec	2,755	5,510.00
Ontario	1,615	3,230.00
Manitoba	570	1,140.00
Saskatchewan	950	1,900.00
Alberta	380	760.00
Colombie-Britannique	380	760.00

3. Sujet choisi: Pour le Canada et pour chaque province, nous avons regroupé les 37 totalisations en sept ensembles distincts de totalisations. Certaines totalisations sont établies au niveau des divisions de recensement et des subdivisions de recensement unifiées. Ces ensembles et le nombre de pages qu'ils contiennent figurent à la page 14. Pour calculer le prix des ensembles, il suffit de multiplier le nombre de pages par 2,00\$.

Number of pages – Nombre de pages

Set No.	Title	Table No.	Nfld.	P.E.I.	N.S.	N.B.	Que.	Ont.	Man.	Sask.	Alta.	B.C.	All province
N° de l'ens.	Titre	N° des tableaux	T.-N.	Î.-P.-É.	N.-É.	N.-B.	Qué.	Ont.	Man.	Sask.	Alb.	C.-B.	Toutes les provinces
1	Field crops – Grandes cultures	5, 6, 7 8, 9	26	26	26	52	377	221	78	130	52	52	1,040
2	Horticulture	10, 11, 12, 13, 17	50	50	50	100	725	425	150	250	100	100	2,000
3	Livestock and poultry – Bétail et volailles	18, 19, 20 21, 22, 23	24	24	24	48	348	204	72	120	48	48	960
4	Machinery and equipment – Machines et matériel	29	30	30	30	60	435	255	90	150	60	60	1,200
5	Land use and tenure – Utilisation de la terre et mode d'occupation	4, 14, 15 16.1, 16.2 16.3	18	18	18	36	261	153	54	90	36	36	720
6	Fertilizer, spraying and dusting, irrigation and tile drainage – Engrais utilisés, pulvérisation et épandage de pesticides, irrigation et drainage souterrain	24.1, 24.2 25, 26, 27 28	12	12	12	24	174	102	36	60	24	24	480
7	Expenses, sales and farm capital – Dépenses, ventes et capital agricole	30, 31 32, 35	16	16	16	32	232	136	48	80	32	32	640



## Publications

Catalogue numbers and publication titles are listed below:

Cat. No. Title  
N° au cat. Titre

### 1986 Census of Canada, Agriculture – Recensement de l'agriculture du Canada de 1986

		Price – Prix	
		Canada	Other countries Autres pays
96-101	User's Guide – Guide des utilisateurs	3.00	4.00
96-102	Canada	50.00	51.50
96-103	Newfoundland – Terre-Neuve	44.00	45.50
96-104	Prince Edward Island – Île-du-Prince-Édouard	44.00	45.50
96-105	Nova Scotia – Nouvelle-Écosse	50.00	51.50
96-106	New Brunswick – Nouveau-Brunswick	50.00	51.50
96-107	Québec	66.00	76.00
96-108	Ontario	61.00	71.00
96-109	Manitoba	55.00	56.50
96-110	Saskatchewan	55.00	65.00
96-111	Alberta	55.00	56.50
96-112	British Columbia – Colombie-Britannique	50.00	60.00
96-113	A Profile of Canadian Agriculture – Un profil de l'agriculture canadienne	50.00	51.00
96-114	Socio-economic Characteristics of Farm Operators – Carac- téristiques socio-économiques des exploitants(es) de fermes	33.00	43.00
96-115	Reference Maps – Cartes de référence	45.00	65.00

The publications contain 1986 Census of Agriculture data broken down to the census division level (with the exception of one selective table at the census consolidated subdivision level). In addition, the publications contain selected cross-classified and historical tables. The Table of Contents for the two levels of publication (Canada and provincial), is given below:

## Table of Contents

### Canada

#### Introduction

Why a Census of Agriculture  
Methodology  
Explanation of Terms  
Confidentiality  
Quality of data

### Province

#### Table number

1. Age, Tenure and Residence of Operator and Type of Organization by Province, 1986
2. Field Crops on Farms, 1986, by Province

## Publications

Les titres de publication et leur numéro au catalogue suivent:

Price – Prix  
Canada Other countries  
Autres pays

Les publications contiennent les données du recensement de l'agriculture de 1986, ventilées au niveau des divisions de recensement (à l'exception d'un tableau dont les données sont présentées au niveau des subdivisions de recensement unifiées). Elles renferment aussi certains tableaux recoupés et chronologiques. La table des matières des publications au niveau du Canada et au niveau des provinces suit:

## Table des matières

### Canada

#### Introduction

Pourquoi un recensement de l'agriculture  
Méthodologie  
Explication des termes  
Confidentialité  
Qualité des données

### Province

#### Numéro du tableau

1. Âge, mode d'occupation et résidence de l'exploitant(e) agricole et forme juridique, par province, 1986
2. Grandes cultures dans les fermes, 1986, par province

- |   |  |
|---|--|
| 3. Fruits on Farms, 1986, by Province   | 3. Fruits dans les fermes, 1986, par province  |
| 4. Vegetables on Farms, 1986, by Province   | 4. Légumes dans les fermes, 1986, par province   |
| 5. Sod, Nursery Products, Greenhouses and Mushroom Houses on Farms, 1986, by Province | 5. Gazon, produits de pépinière, serres et champignonnières dans les fermes, 1986, par province    |
| 6. Farms Classified by Size; Area and Use of Land, 1986, by Province                  | 6. Fermes classées selon la taille, la superficie et l'utilisation de la terre, 1986, par province |
| 7. Poultry on Farms, 1986, by Province  | 7. Volailles dans les fermes, 1986, par province   |
| 8. Livestock on Farms, 1986, by Province  | 8. Bétail dans les fermes, 1986, par province  |
| 9. Commercial Fertilizer Use on Farms, 1985, by Province                              | 9. Engrais chimiques utilisés dans les fermes, 1985, par province                                  |
| 10. Spraying and Dusting on Farms, 1985, by Province                                  | 10. Pulvérisation et épandage de pesticides dans les fermes, 1985, par province                    |
| 11. Irrigation and Subsurface Drainage (Tile) on Farms, by Province                   | 11. Irrigation et drainage souterrain dans les fermes, par province                                |
| 12. Machinery and Equipment on Farms, 1986, by Province                               | 12. Machines et matériel dans les fermes, 1986, par province                                       |
| 13. Farm Capital, 1986, by Province   | 13. Capital agricole, 1986, par province   |
| 14. Farm Business Expenses, 1985, by Province   | 14. Dépenses d'exploitation agricole, 1985, par province   |
| 15. Hired Agricultural Labour on Farms, 1985, by Province                             | 15. Main-d'oeuvre agricole engagée dans les fermes, 1985, par province                             |
| 16. Forest Products and Maple Tappings, by Province                                   | 16. Produits de la forêt et entailles d'érables, par province                                      |
| 17. Farms Classified by Sales Class, 1985, by Province                                | 17. Fermes classées selon la catégorie des ventes, 1985, par province                              |
| 18. Off-farm Work by Farm Operators, 1985, by Province                                | 18. Travail hors exploitation effectué par les exploitants(es) agricoles, 1985, par province       |

#### **Cross-Classification (Canada)**

19. Selected Farm Data Classified by Sales Class, 1986
20. Selected Farm Data for Farms with Sales of \$2,500 or more classified by Product Type, 1986
21. Selected Farm Data Classified by Total Capital Value
22. Selected Farm Data Classified by Days of Off-farm Work, 1986

#### **Classement recoupé (Canada)**

19. Certaines données sur les fermes classées selon la catégorie des ventes, 1986
20. Certaines données sur les fermes déclarant des ventes de 2,500\$ ou plus classées selon le genre de produit, 1986
21. Certaines données sur les fermes classées selon la valeur totale des biens
22. Certaines données sur les fermes classées selon le nombre de jours de travail hors exploitation, 1986

23. Farms classified by Product Type and Sales Class, 1986

#### Historical Tables (Canada)

24. Area of Crops 1971, 1976, 1981, 1986
25. Livestock and Poultry, 1971, 1976, 1981, 1986
26. Farms with Sales of \$2500 or more classified by Product Type, 1981, 1986
27. Farms classified by Size of Farm and Age of Operator, 1971, 1976, 1981, 1986
28. Farms classified by Livestock and Poultry Numbers, 1981 and 1986
29. Farms classified by Sales Class, 1976, 1981, 1986
30. Farm classified by Crop areas, 1981 and 1986
31. Other Selected Farm Data, 1971, 1976, 1981, 1986

#### Appendices

Yukon and Northwest Territories - Selected Data for Farms, 1981 and 1986.

Questionnaires (English and French)

- \* The province level publication contains the same table of contents as the Canada publication but each table provides data at one level of geography lower for that province. Canada becomes province and province becomes census division and agricultural region.

#### A Profile of Canadian Agriculture (Cat. No. 96-113)

This publication graphically highlights the results of the 1986 Census of Agriculture by comparing and contrasting them to the results from past censuses and surveys. With maps and charts, the publication covers a wide range of topics in agriculture such as our land resource, livestock, capital value, hired agricultural labour, farm operating expenses, farm revenue, types of farming, land tenure, types of organizations in agriculture, and characteristics of farm operations. The purpose of the publication is to give a structural overview of Canadian agriculture since the turn of the century.

23. Fermes classées selon le genre de produit et la catégorie des ventes, 1986

#### Tableaux chronologiques (Canada)

24. Superficie des cultures, 1971, 1976, 1981, 1986
25. Bétail et volaille, 1971, 1976, 1981, 1986
26. Fermes déclarant des ventes de 2,500\$ ou plus classées selon le genre de produit, 1981, 1986
27. Fermes classées selon la taille de la ferme et l'âge de l'exploitant(e), 1971, 1976, 1981, 1986
28. Fermes classées selon le nombre de bétail et volaille, 1981, 1986
29. Fermes classées selon la catégorie des ventes, 1976, 1981, 1986
30. Fermes classées selon la superficie des cultures, 1981, 1986
31. Autres données agricoles sélectionnées, 1971, 1976, 1981, 1986

#### Annexes

Yukon et Territoires du Nord-Ouest - Certaines données sur les fermes, 1981 et 1986.

Questionnaires (anglais et français)

- \* La publication au niveau des provinces contient la même table des matières que la publication au niveau du Canada, chacun des tableaux présentent des données à un niveau de géographie en-dessous de cette province. Le Canada devient la province; la province devient la division de recensement et région agricole.

#### Un profil de l'agriculture canadienne (n° au cat. 96-113)

Cette publication met en valeur, à l'aide de graphiques, les résultats du recensement de l'agriculture de 1986 en les comparant aux données d'enquêtes et de recensements précédents. Elle contient des cartes et des diagrammes et porte sur une vaste gamme de questions agricoles, par exemple, les ressources de la terre, le bétail, la valeur en capital, la main-d'oeuvre agricole engagée, les dépenses d'opération des exploitations agricoles, les recettes agricoles, les genres d'exploitation, le mode d'occupation, les formes juridiques et les caractéristiques des fermes. La publication a pour objet de donner un aperçu structurel de l'agriculture canadienne.

## Reference Maps (Cat. No. 96-115)

This is a collection of maps showing the boundaries of the geographic units for which data are published from the 1986 Census of Agriculture. (Agricultural Regions, Census Divisions, Census Consolidated Subdivisions.)

## Socio-Economic Characteristics of Farm Operators (Cat. No. 96-114)

This publication presents the results of the 1986 Agriculture - Population Linkage.

## Farmers and Farms: A Structural Overview (Cat. No. 21-523)

Census monograph by Philip Ehrensaft and Ray D. Bollman.

## Diskettes

Diskettes are new for 1986. The 1986 Summary Tabulations will be available on diskettes. The use of Census of Agriculture diskettes requires that a user has access to an IBM or IBM compatible micro-computer. The advantage of this medium over paper is that it enables the user to summarize and calculate ratios, averages, to move columns around and merge data to suit individual requirements.

However, the data provided in this medium are summary data. A user will, therefore, not be able to cross-classify this data.

A Diskette Users Manual will be included in any order for diskettes.

## Microfiche

Users who have access to a micro-fiche "reader", will be interested in this medium. The fiche present an exact image of what is on the printed version of the summary tabulations.

## Customized Products

Farm level data can be manipulated and reaggregated according to user specifications within the constraints imposed by the confidentiality requirements.

## Cartes de Référence (n° au cat. 96-115)

Ceci est un ensemble de cartes montrant les frontières des unités géographiques pour lesquelles les données du Recensement de l'agriculture 1986 sont publiées. (Régions agricoles, Divisions de recensement, Subdivisions de recensement unifiées.)

## Caractéristiques socio-économiques des exploitants(es) de fermes (n° au cat. 96-114)

Cette publication présente les résultats du couplage agriculture-population 1986.

## Agriculture et agriculteurs: une perspective structurelle (n° au cat. 21-523)

Monographie du recensement par Philip Ehrensaft et Ray D. Bollman.

## Disquettes

Pour la première fois, les totalisations sommaires de 1986 sont disponibles sur disquettes, ce qui signifie qu'une personne qui veut les utiliser doit avoir accès à un micro-ordinateur IBM ou à un micro-ordinateur compatible avec IBM. La disquette permet à l'utilisateur de résumer et de calculer des ratios et des moyennes, de déplacer des colonnes et de grouper des données de manière à répondre à des besoins particuliers.

Toutefois, les données contenues sur disquette sont sommaires. Par conséquent, l'utilisateur ne pourra pas recouper ces données.

Un manuel sur l'utilisation des disquettes accompagne toute commande de disquettes.

## Microfiche

Les utilisateurs qui ont accès à un lecteur de microfiches trouveront ce support d'information intéressant. La microfiche reproduit exactement la version imprimée des totalisations sommaires.

## Produits personnalisés

Les données sur les fermes peuvent être manipulées et réagrégées suivant les spécifications de l'utilisateur et conformément aux contraintes en matière de confidentialité.

For users who require cross-classified data, who have requests that do not fall within the Standard Geographic Classification, or who need a distribution that is not available in any of the publications, the customized tabulations route is recommended. This medium is the most flexible method available to meet the users' needs.

User requests can be processed for the 1986 Census of Agriculture as well as for the 1971, 1976 and 1981 censuses.

For users interested in studying farm characteristics and the socio-economic characteristics of the farm operator and his family, the **Agriculture/Population Linkage database** will be available. In this database the Censuses of Agriculture in 1971 and 1981 have been matched to the corresponding Censuses of Population. The 1986 Census of Agriculture and that of Population and Housing will be similarly linked. The 1986 agric-pop linkage will be available in 1989.

The Censuses of Agriculture from 1966 to 1986 have also been linked historically. This linkage is accomplished by matching farms and their operators in each census with the same farm/operator in the previous census. This provides summary data for users interested in the characteristics of new farms, farms that stay in operation and farms which cease production.

The service operates on a cost recovery basis whereby users are billed according to the cost of processing their requests. Estimates of cost are provided in advance of a request being processed.

## Calendar

The Census of Agriculture products are scheduled to be available as follows:

Product	Time of Release
Summary Tabulations	2nd Quarter 1987
Diskettes	2nd Quarter 1987
Microfiche	3rd Quarter 1987
Publication	4th Quarter 1987

Les totalisations spéciales satisfont les exigences de l'utilisateur qui a besoin de données classées par recoupement, qui formule une demande à laquelle la Classification géographique type ne permet pas de répondre ou qui veut une répartition qui ne se trouve pas dans aucune des publications. C'est la façon la plus souple de répondre aux besoins de l'utilisateur.

On peut répondre aux demandes des utilisateurs relatives aux recensements de l'agriculture de 1971, 1976 et 1981.

Les utilisateurs qui désirent étudier les caractéristiques des exploitations agricoles ainsi que les caractéristiques socio-économiques des exploitants(es) et de leur famille pourront avoir accès à la base des données couplées des recensements de l'agriculture et de la population de 1971 et 1981. On procédera également au couplage des données du recensement de l'agriculture et de celles du recensement de la population et du logement de 1986. Ces données seront rendues disponibles en 1989.

Les données des recensements de l'agriculture de 1966 à 1986 ont également été couplées par ordre chronologique. Ce couplage consiste à assortir les fermes et leurs exploitants(es) agricoles dénombrés au cours d'un recensement donné aux mêmes fermes et exploitants(es) relevés(es) dans le cadre du recensement précédent. On obtient ainsi des données sommaires susceptibles d'intéresser les utilisateurs qui désirent étudier les caractéristiques des nouvelles fermes, des exploitations qui demeurent en activité et de celles qui cessent de produire.

Le service est offert suivant la formule de recouvrement des coûts de traitement auprès des utilisateurs. On estime les coûts avant de donner suite à la demande des utilisateurs.

## Calendrier

Les dates de diffusion prévues des produits du recensement de l'agriculture sont les suivantes:

Produit	Date de diffusion
Totalisations sommaires	2 <sup>e</sup> trimestre de 1987
Disquettes	2 <sup>e</sup> trimestre de 1987
Microfiches	3 <sup>e</sup> trimestre de 1987
Publications	4 <sup>e</sup> trimestre de 1987

## How to Order

### Summary Tabulations, Diskettes and Microfiche

Summary Tabulations, diskettes and microfiche can be ordered from:

Mr. Rick Burroughs  
User Services  
Agriculture and Natural Resources Division  
Statistics Canada  
Ottawa, Ontario  
K1A 0T6  
Tel.: (613) 990-8711

Summary Tabulations can also be obtained through any of the Regional Advisory Centres listed in Appendix I.

## Publications

Individual publications or subscriptions may be ordered through any of the Regional Advisory Centres listed in Appendix I, or from:

Publications Distribution  
Statistics Canada  
Ottawa, Ontario  
K1A 0T6  
Tel.: (613) 992-3151

Orders should quote the catalogue numbers and titles required. Payment should be made by cheque or money order to the Receiver General for Canada, or users may use any of a variety of charge accounts. A copy of the order form is provided in Appendix III.

The publications are also available in many bookstores throughout the country, particularly Government of Canada "authorized agent" bookstores.

Publications are also available at reference libraries across Canada. The publications listed on page 15 will be available at the reference libraries listed in Appendix II.

## Comment commander

### Totalisations sommaires, disquettes et microfiches

Vous pouvez commander des totalisations sommaires, des disquettes et des microfiches en vous adressant à:

M. Rick Burroughs  
Services aux utilisateurs  
Division de l'agriculture et des ressources naturelles  
Statistique Canada  
Ottawa (Ontario)  
K1A 0T6  
Tél.: (613) 990-8711

Vous pouvez aussi obtenir des totalisations sommaires dans n'importe lequel des centres de consultation régionaux figurant à l'annexe I.

## Publications

Pour commander des publications ou pour s'y abonner, il suffit de s'adresser à n'importe lequel des centres de consultation régionaux figurant à l'annexe I ou à:

Distribution des publications  
Statistique Canada  
Ottawa (Ontario)  
K1A 0T6  
Tél.: (613) 992-3151

Dans la commande, il faut indiquer les numéros au catalogue et les titres. Les chèques ou les mandats de poste doivent être établis à l'ordre du Receveur général du Canada, ou les utilisateurs peuvent utiliser n'importe lequel des divers comptes d'achats à crédit. Une copie du bon de commande figure à l'annexe III.

Les publications se vendent aussi dans de nombreuses librairies réparties partout au pays, plus particulièrement dans les librairies "autorisées" du Gouvernement du Canada.

On peut aussi consulter les publications dans les bibliothèques de référence situées partout au pays. Les publications figurant à la page 15 pourront être consultées dans les bibliothèques de référence énumérées à l'annexe II.

## **Customized Products**

For cross-classified data, data for non-standard geographic areas, user specified summary tabulations and specific data requests for diskettes, historical data, and access to other data bases, please contact Mr. Rick Burroughs at (613) 990-8711 or at the address given above.

## **Produits personnalisés**

En ce qui concerne les données recoupees, les données relatives aux régions géographiques non standards, les demandes précises de totalisations sommaires, de disquettes et d'informations chronologiques, ainsi que l'accès à d'autres bases de données, veuillez communiquer avec M. Rick Burroughs, au numéro (613) 990-8711 ou à l'adresse précitée.

## Appendix I

### User Advisory Regional Reference Centres

**Newfoundland and Labrador**  
Advisory Services  
Statistics Canada  
3rd floor, Viking Building  
Crosbie Road  
St. John's, Newfoundland  
A1B 3P2

Local calls: 772-4073  
Toll free service: 1-800-563-4255

**Québec**  
Advisory Services  
Statistics Canada  
Guy Favreau Complex  
200 Dorchester Blvd. W.  
Suite 412, East Tower  
Montreal, Quebec  
H2Z 1X4

Local calls: 283-5725  
Toll free service: 1-800-361-2831

**Ontario**  
Advisory Services  
Statistics Canada  
10th Floor, Arthur Meighen Building  
25 St. Clair Avenue East  
Toronto, Ontario  
M4T 1M4

Local calls: 973-6586  
Toll free service: 1-800-268-1151

**Manitoba**  
Advisory Services  
Statistics Canada, 6th Floor  
General Post Office Building  
266 Graham Avenue  
Winnipeg, Manitoba  
R3C 0K4

Local calls: 949-4020  
Toll free service: 1-800-282-8006

**Maritime Provinces**  
Advisory Services  
Statistics Canada,  
1770 Market St.  
Halifax, Nova Scotia  
B3J 3M3

Local calls: 426-5331  
Toll free service: 1-800-361-2831

## Annexe I

### Centres de consultation régionaux

**Terre-Neuve et Labrador**  
Services consultatifs  
Statistique Canada  
Édifice Viking, 3<sup>e</sup> étage  
Chemin Crosbie  
St. John's (Terre-Neuve)  
A1B 3P2

Appel local: 772-4073  
Service d'appel sans frais: 1-800-563-4255

**Québec**  
Services consultatifs  
Statistique Canada  
Complexe Guy Favreau  
200, boul. Dorchester ouest  
Suite 412, Tour est  
Montréal (Québec)  
H2Z 1X4

Appel local: 283-5725  
Service d'appel sans frais: 1-800-361-2831

**Ontario**  
Services consultatifs  
Statistique Canada  
Édifice Arthur Meighen, 10<sup>e</sup> étage  
25, av. St. Clair est  
Toronto (Ontario)  
M4T 1M4

Appel local: 973-6586  
Service d'appel sans frais: 1-800-268-1151

**Manitoba**  
Services consultatifs  
Statistique Canada  
6<sup>e</sup> étage, Bureau de poste principal  
266, av. Graham  
Winnipeg (Manitoba)  
R3C 0K4

Appel local: 949-4020  
Service d'appel sans frais: 1-800-282-8006

**Maritimes**  
Services consultatifs  
Statistique Canada  
1770, rue Market  
Halifax (Nouvelle-Écosse)  
B3J 3M3

Appel local: 426-5331  
Service d'appel sans frais: 1-800-565-7192



**National Capital Region**

Central Inquiries Service  
 Statistics Canada  
 Lobby, R.H. Coats building  
 Holland Avenue  
 Ottawa, Ontario  
 K1A 0T6

Local calls: 990-8116

If outside the local calling area, please dial the toll free number for your province.

**Nipissing Region**

Advisory Services  
 Statistics Canada  
 Civic Administration Centre  
 225 Holditch Street  
 Sturgeon Falls, Ontario  
 P0H 2G0

Local calls: 753-4888

If outside the local calling area, please dial the toll free number given for Ontario Residents.

**Saskatchewan**

Advisory Services  
 Statistics Canada  
 530 Midtown Centre  
 Regina, Saskatchewan  
 S4P 2B6

Local calls: 780-5405

Toll free service: 1-800-667-7164

**Alberta and Northwest Territories**

Advisory Services  
 Statistics Canada, 2nd Floor  
 Hys Centre  
 11010-101 Street  
 Edmonton, Alberta  
 T5H 4C5

Local calls: 420-3027

Toll free service: 1-800-222-6400

N.W.T. - Call collect  
 (403) 420-2011

**British Columbia**

Advisory Services  
 Statistics Canada, 3rd Floor  
 Federal Building  
 Sinclair Centre  
 757 West Hastings Street  
 Vancouver, British Columbia  
 V6C 3C9

Local calls: 666-3691

Toll free service: South and Central  
 B.C. 1-800-663-1551  
 Yukon and Northern B.C.  
 Zenith 08913

**Région de la capitale nationale**

Service central des renseignements  
 Statistique Canada  
 Entrée principale, Édifice R.H. Coats  
 Parc Tunney  
 Ottawa (Ontario)  
 K1A 0T6

Appel local: 990-8116

Si vous devez faire des appels interurbains, composez le numéro sans frais de votre province.

**Nipissing (Ontario)**

Services consultatifs  
 Statistique Canada  
 Centre d'administration civique  
 225, rue Holditch  
 Sturgeon Falls (Ontario)  
 P0H 2G0

Appel local: 753-4888

Si vous devez faire des appels interurbains, composez le numéro sans frais indiqué ci-dessus pour les résidents de l'Ontario.

**Saskatchewan**

Services consultatifs  
 Statistique Canada  
 530, Midtown Centre  
 Regina (Saskatchewan)  
 S4P 2B6

Appel local: 780-5405

Service d'appel sans frais: 1-800-667-7164

**Alberta et Territoires du Nord-Ouest**

Services consultatifs  
 Statistique Canada  
 Centre Hys, 2<sup>e</sup> étage  
 11010, 101<sup>e</sup> rue  
 Edmonton (Alberta)  
 T5H 4C5

Appel local: 420-3027

Service d'appel sans frais: 1-800-222-6400

Appel à frais virés T.N.-O.  
 403-420-2011

**Colombie-Britannique et Yukon**

Services consultatifs  
 Statistique Canada  
 Édifice fédéral  
 Centre Sinclair  
 757, rue Hastings ouest  
 Vancouver (Colombie-Britannique)  
 V6C 3C9

Appel local: 666-3691

Service d'appel sans frais: sud et centre de la C.-B.  
 1-112-800-663-1551  
 Yukon et nord de la C.-B.  
 Zénith 08913

## Appendix II

### Canadian Reference Libraries Receiving All Statistics Canada Publications

Memorial University of Nfld.  
St. John's, Nfld.  
A1B 3Y1

Planning Library  
Charlottetown, P.E.I.  
C1A 7N8

Université de Moncton  
Bibliothèque Champlain  
Publications gouvernement  
Moncton, N.B.  
E1A 3E9

Mount Allison University  
Government Documents  
Ralph Pickard Bell Library  
Sackville, N.B.  
E0A 3C0

Concordia University  
Library Acquisitions Serials  
1455 de Maisonneuve Blvd. W.  
Montreal, Quebec  
H3G 1M8

Que. Bibliothèque Assembles Nat.  
Serv. des Doc. Off. Canadien  
Edifice Pamphile le May  
Quebec, Quebec  
G1A 1A5

Université de Montreal  
Bibliothèque des sciences humaines et sociales  
CP 6202, Succursale A  
Montreal, Quebec  
H3C 3T2

Bibliothèque de la Ville de Montreal  
1210 rue Sherbrooke est  
Montreal, Quebec  
H2L 1L9

Acadia University  
Wolfville, N.S.  
B0P 1X0

Dalhousie University  
Killam Memorial Library  
Studley Campus  
Halifax, N.S.  
B3H 4H8

## Annexe II

### Bibliothèques de référence recevant toutes les publications de Statistique Canada

Memorial University of Nfld.  
St. John's (T.-N.)  
A1B 3Y1

Planning Library  
Charlottetown (Î.-P.É.)  
C1A 7N8

Université de Moncton  
Bibliothèque Champlain  
Publications gouvernementales  
Moncton (N.-B.)  
E1A 3E9

Mount Allison University  
Gouvernement Documents  
Ralph Pickard Bell Library  
Sackville (N.-B.)  
E0A 3C0

Concordia University  
Library Acquisitions Serials  
1455, boul. de Maisonneuve ouest  
Montréal (Qc)  
H2L 1L9

Bibliothèque de l'Assemblée nationale  
Service des documents officiels canadiens  
Édifice Pamphile-Le May  
Québec (Qc)  
G1A 1A5

Université de Montréal  
Bibliothèque des sciences humaines et sociales  
C.P. 6202, succursale A  
Montréal (Qc)  
H3C 3T2

Bibliothèque de la ville de Montréal  
1210, rue Sherbrooke est  
Montréal (Qc)  
H2L 1L9

Acadia University  
Wolfville (N.-É.)  
B0P 1X0

Dalhousie University  
Kilam Memorial Library  
Studley Campus  
Halifax (N.-É.)  
B3H 4H8

University of New Brunswick  
Harriet Irving Library  
Government Documents Dept.  
Box 7500  
Fredericton, N.B.  
E3B 5H5

Legislative Library  
Gov't Publications Section  
766 King St, P.O. Box 6000  
Fredericton, N.B.  
E3B 5H1

Hamilton Public Library  
55 York Boulevard  
Hamilton, Ontario  
L8R 3K1

McMaster University  
Documents Dept. Library  
Mills Memorial Library  
Hamilton, Ontario  
L8S 4L6

Queen's University  
Documents Library  
MacKintosh Corry Hall  
Kingston, Ontario  
K7L 3N6

National Library of Canada  
Canadian Acquisitions Div.  
Government Documents  
Ottawa, Ontario  
K1A 0N4

McGill University Library  
Gov't Doc. Dept.  
3459 McTavish St.  
Montreal, Quebec  
H3A 1Y1

Université du Québec à Montréal  
Bibliothèque Publ. Gov't  
CP 8889  
Montreal, Quebec  
H3C 3P8

Centrale des Bibliothèques  
1685 est, rue Fleury  
Montreal, Quebec  
H2C 1T1

Université Laval  
SVC Documents officiels  
Cite Universitaire  
Ste-Foy, Quebec  
G1K 7P4

University of New Brunswick  
Harriet Irving Library  
Government Documents Dept.  
C.P. 7500  
Fredericton (N.-B.)  
E3B 5H5

Bibliothèque de l'Assemblée législative  
Section des publications gouvernementales  
766, rue King, C.P. 6000  
Fredericton (N.-B.)  
E3B 5H1

Hamilton Public Library  
55, boul. York  
Hamilton (Ont.)  
L8S 4L6

MacMaster University  
Documents Dept. Library  
Mills Memorial Library  
Hamilton (Ont.)  
L8S 4L6

Queen's University  
Documents Library  
MacKintosh Corry Hall  
Kingston (Ont.)  
K7L 3N6

Bibliothèque nationale du Canada  
Division des acquisitions pour Canadiana  
Publications officielles  
Ottawa (Ont.)  
K1N 0N4

McGill University Library  
Gov't Doc. Dept.  
3459, rue McTavish  
Montréal (Qc)  
H3A 1Y1

Université du Québec à Montréal  
Bibliothèque Service des publications  
gouvernementales  
C.P. 8889  
Montréal (Qc)  
H3C 3P8

Centrale des bibliothèques  
1685, rue Fleury est  
Montréal (Qc)  
H2C 1T1

Université Laval  
Service des documents officiels  
Cité universitaire  
Ste-Foy (Qc)  
G1K 7P4

Université de Sherbrooke  
Bibliothèque Générale  
Pubs. Gov't  
Sherbrooke, Quebec  
J1K 2R1

York University  
Admin. Studies Bldg.  
Document Services  
Downsview, Ontario  
M3J 2R6

University of Guelph  
Documentation & Media Res. Crt.  
Guelph, Ontario  
N1G 2W1

Lakehead University  
Chancellor Paterson Library  
Government Documents  
Oliver Road  
Thunder Bay, Ontario  
P7B 5E1

University of Waterloo  
Dana Porter Arts Library  
Government Publications  
Waterloo, Ontario  
N2L 3G1

University of Ottawa  
Morisset Library  
65 Hastey St.  
Ottawa, Ontario  
K1N 9A5

Library of Parliament  
Official Publ. Sect.  
Ottawa, Ontario  
K1A 0A9

University of Western Ontario  
D.B. Weldon Library  
Government publications  
London, Ontario  
N6A 3K7

Laurentian University Library  
Public Documents Dept.  
Sudbury, Ontario  
P3E 2C6

University of Toronto  
Serials Dept.  
Toronto, Ontario  
M5S 1A5

Metro Toronto Library Board  
Order Gov't Documents  
789 Yonge Street  
Toronto, Ontario  
M4W 2G8

Université de Sherbrooke  
Bibliothèque générale  
Publications gouvernementales  
Sherbrooke (Qc)  
J1K 2R1

York University  
Admin. Studies Bldg.  
Document Services  
Downsview (Ont.)  
M3J 2R6

University of Guelph  
Documentation & Media Res. Crt.  
Guelph (Ont.)  
N1G 2W1

Lakehead University  
Chancellor Paterson Library  
Government Documents  
Oliver Road  
Thunder Bay (Ont.)  
P7B 5E1

University of Waterloo  
Dana Porter Arts Library  
Government Publications  
Waterloo (Ont.)  
N2L 3G1

Université d'Ottawa  
Bibliothèque Morisset  
65, rue Hastey  
Ottawa (Ont.)  
K1N 9A5

Bibliothèque du Parlement  
Section des publications officielles canadiennes  
Ottawa (Ont.)  
K1A 0A9

University of Western Ontario  
D.B. Weldon Library  
Government Publications  
London (Ont.)  
N6A 3K7

Université Laurentienne, Bibliothèque  
Publications officielles  
Sudbury (Ont.)  
P3E 2C6

University of Toronto  
Serials Dept.  
Toronto (Ont.)  
M5S 1A5

Metro Toronto Library Board  
Order Gov't Documents  
789, rue Yonge  
Toronto (Ont.)  
M4W 2G8

Ontario Legislative Library  
Gov't Publications Section  
Tech. Services & Systems  
180 Bloor St. W., 5th Fl.  
Toronto, Ontario  
M5S 1A5

Alberta Legislature Library  
Documents Section  
216 Legislature Bldg.  
Edmonton, Alberta  
T5K 2B6

Simon Fraser University Library  
Acquisitions Div. Serials  
Burnaby, B.C.  
V5A 1S6

Thunder Bay Public Library  
Brodie Resource Centre  
Reference Department  
216 S. Brodie Street  
Thunder Bay, Ontario  
P7E 1C2

Windsor Public Library  
Government Documents Section  
850 Ouellette Avenue  
Windsor, Ontario  
N9A 4M9

University of Manitoba  
Elizabeth Dafoe Library  
Government Pub. Section  
Winnipeg, Manitoba  
R3T 2N2

Manitoba Legislative Library  
Government Documents Division  
200 Vaughan St., Main Fl.  
Winnipeg, Manitoba  
R3C 0P8

Legislative Library  
234 Legislative Bldg.  
Regina, Saskatchewan  
S4S 0B3

University of Saskatchewan Library  
Gov't Pubs. Sect.  
Saskatoon, Saskatchewan  
S7N 0W0

University of Alberta  
Library Gov't Publications  
Edmonton, Alberta  
T6G 2J8

University of British Columbia  
Government Publications  
1956 Main Mall, University Campus  
Vancouver, B.C.  
V6T 1Y3

Ontario Legislative Library  
Gov't Publications Section  
Tech. Services & Systems  
180, rue Bloor ouest, 5<sup>e</sup> étage  
Toronto (Ontario)  
M5S 1A5

Alberta Legislature Library  
Documents Section  
216 Legislature Bldg.  
Edmonton (Alb.)  
T5K 2B6

Simon Fraser University Library  
Acquisitions Div. Serials  
Burnaby (C.-B.)  
V5A 1S6

Thunder Bay Public Library  
Brodie Resource Centre  
Reference Department  
216, rue S. Brodie  
Thunder Bay (Ont.)  
P7E 1C2

Windsor Public library  
Government Documents Section  
850, av. Ouellette  
Windsor (Ont.)  
N9A 4M9

University of Manitoba  
Elizabeth Dafoe Library  
Government Publ. Section  
Winnipeg (Man.)  
R3T 2N2

Manitoba Legislative Library  
Gouvernement Documents Division  
200, rue Vaughan, étage principal  
Winnipeg (Man.)  
R3C 0P8

Legislative Library  
234, Legislative Bldg.  
Regina (Sask.)  
S4S 0B3

University of Saskatchewan  
Library, Gov't Pubs. Sect.  
Saskatoon (Sask.)  
S7N 0W0

University of Alberta  
Library Gov't Publications  
Edmonton (Alb.)  
T6G 2J8

University of British Columbia  
Government Publications  
1956 Main Mall, University Campus  
Vancouver (C.-B.)  
V6T 1Y3

Vancouver Public Library  
 Government Document Acq.  
 750 Burrard Street  
 Vancouver, B.C.  
 V6Z 1X5

B.C. Prov. Sec. & Gov't. Svcs. Min.  
 Legislative Library  
 Parliament Buildings  
 Victoria, B.C.  
 V8V 1X4

University of Victoria  
 Serials Division  
 McPherson Library  
 P.O. Box 1800  
 Victoria, B.C.  
 V8W 3H5

Northwest Territories  
 Government Library  
 Gov't of the N.W.T.  
 Yellowknife, N.W.T.  
 X0E 1H0

University of Calgary  
 Library Gov't Pubs.  
 2500 University Dr. N.W.  
 Calgary, Alberta  
 T2N 1N4

Edmonton Public Library  
 Acquisitions Division  
 No. 7 Sir W. Churchill S.Q.  
 Edmonton, Alberta  
 T5J 2V4

Many other libraries also hold extensive  
 collections of Statistics Canada publications.

Vancouver Public Library  
 Government Documents Acq.  
 750, rue Burrard  
 Vancouver (C.-B.)  
 V6Z 1X5

B.C. Prov. Sec. & Gov't. Svcs. Min.  
 Legislative Library  
 Parliament Buildings  
 Victoria (C.-B.)  
 V8V 1X4

University of Victoria  
 Serials Division  
 McPherson Library  
 C.P. 1800  
 Victoria (C.-B.)  
 V8W 3H5

Northwest Territories  
 Government Library  
 Gov't of the N.W.T.  
 Yellowknife (T.N.-O.)  
 X0E 1H0

University of Calgary  
 Library Gov't Pubs.  
 2500 University Dr. N.W.  
 Calgary (Alb.)  
 T2N 1N4


Edmonton Public Library  
 Acquisitions Division  
 No. 7 Sir W. Churchill S.Q.  
 Edmonton (Alb.)  
 T5J 2V4

De nombreuses autres bibliothèques reçoivent  
 aussi bon nombre des publications de Statistique  
 Canada.









Statistics Canada Library  
Bibliothèque Statistique Canada



1010028766

**DATE DUE**

