

c.4

*Geographic Reference –
Enumeration Area
Reference Lists*

*Référence: Géographie –
Listes de référence des
secteurs de dénombrement*

Provincial
Census
Tracts,
Quebec

Secteurs de
recensement
provinciaux,
Québec

**Census
Recensement**

Canada 1986

99-123

GEOGRAPHIC

GÉOGRAPHIE


Reference • Référence



Geographic Reference
Products - Enumeration
Area Reference
Lists

Produits géographiques
de référence - Listes de
référence des secteurs
de dénombrement

Provincial
Census
Tracts,
Quebec



Secteurs de
recensement
provinciaux,
Québec

GEOGRAPHIC

GÉOGRAPHIE

Reference • Référence

Published under the authority of the Minister of
Supply and Services Canada

© Minister of Supply and Services Canada, 1987

Extracts from this publication may be reproduced
for individual use without permission provided the
source is fully acknowledged. However, reproduction
of this publication in whole or in part for purposes
of resale or redistribution requires written permission
from the Publishing Services Group, Permissions
Officer, Canadian Government Publishing Centre,
Ottawa, Canada K1A 0S9.

November 1987

Price: Canada, \$26.00
Other Countries, \$27.00

Catalogue 99-123

ISBN 0-660-53534-3

Ottawa

Publication autorisée par le ministre des
Approvisionnement et Services Canada

© Ministre des Approvisionnement et
Services Canada, 1987

Le lecteur peut reproduire sans autorisation
des extraits de cette publication à des fins
d'utilisation personnelle à condition d'indiquer
la source en entier. Toutefois, la reproduction
de cette publication en tout ou en partie à des
fins commerciales ou de redistribution néces-
site l'obtention au préalable d'une autorisation
écrite des Services d'édition, Agent de droit
d'auteur, Centre d'édition du gouvernement du
Canada, Ottawa, Canada K1A 0S9.

Novembre 1987

Prix: Canada, \$26.00
Autres pays, \$27.00

Catalogue 99-123

ISBN 0-660-53534-3

Ottawa



Characteristics Library
Labour Force

BIBLIOTHÈQUE
LIBRARY
SEP 28 1988
CANADA CANADA
STATISTICS STATISTIQUE

PREFACE

This series of 10 publications identifies the linkages between the basic unit of data collection, i.e. the enumeration area and the various standard geographic areas for which census data can be tabulated.

Linkages also exist between and among the various standard geographic areas themselves and these publications identify those linkages as well.

The codes shown are those of the Standard Geographical Classification, the sole coding system used by Statistics Canada to access the standard census geographic areas and their data.

The information presented in these publications is intended to assist users in accessing data tabulated by standard areas or by aggregations of standard areas.

PRÉFACE

Cette série de 10 publications identifie les couplages entre l'unité de base de la collecte des données, c.-à-d. le secteur de dénombrement et les différentes régions géographiques normalisées pour lesquelles il est possible de totaliser les données du recensement.

Des couplages existent également entre et parmi les différentes régions géographiques normalisées, et ces publications identifient ces couplages également.

Les codes indiqués sont ceux de la classification géographique type, qui est le seul système de codage utilisé par Statistique Canada pour solliciter les régions géographiques de recensement normalisées et leurs données.

Les renseignements présentés dans ces publications sont destinés à aider les utilisateurs à solliciter les données totalisées par région normalisée ou par agrégat de régions normalisées.

TABLE OF CONTENTS

TABLE DES MATIÈRES

	Page
GUIDELINES FOR USING THIS PUBLICATION	v
Purpose	v
Organization of the Publication	v
Table Description	v
Geographic Considerations	vi
Products and Services of the 1986 Census	viii

TABLE

Enumeration Area Reference List -
Provincial Census Tracts

INDEX

Census Subdivisions

Reference Material in English

DEFINITIONS	xi
REGIONAL OFFICE ADDRESSES	xv

	Page
LIGNES DIRECTRICES POUR L'UTILISATION DE CETTE PUBLICATION	v
But	v
Organisation de la publication	v
Description du tableau	v
Facteurs de géographie	vi
Produits et services du recensement de 1986	viii

TABLEAU

Liste de référence des secteurs de
dénombrement - Secteurs de
recensement provinciaux

INDEX

Subdivisions de recensement

Documents de référence en français

DÉFINITIONS	xix
ADRESSES DES BUREAUX RÉGIONAUX	xxiii

GUIDELINES FOR USING THIS PUBLICATION

Purpose

A series of 10 geographic reference lists of the 1986 Census (Catalogue Nos. 99-117 to 99-126) identify the linkages between the basic unit of census data collection (the enumeration area) and the various standard geographic areas for which 1986 Census data can be tabulated. This publication is one of four (Catalogue Nos. 99-122 to 99-125) that report all provincial census tracts (PCTs) in Canada and identifies the census enumeration areas (EAs) within each PCT. The remaining six reference lists provide similar information for census divisions (CDs) and census subdivisions (CSDs), census tracts (CTs), census metropolitan areas (CMAs) and census agglomerations (CAs).

Organization of the Publication

This publication contains a single table and an index to the table. The table presents all provincial census tracts in numerical order within each province. The index lists, in alphabetical order for each province, all CSDs for which there is PCT coverage and permits users interested in specific CSDs to identify and locate the relevant PCT(s) in the table.

Table Description

Below is a brief description of the table and the index presented in the publication. Detailed definitions of the geographic areas are described in the "Definitions" section at the end of the publication.

The **table** permits the user to identify the enumeration areas in each provincial census tract. The PCTs are presented in numerical order within each province. The table also identifies the census division(s) and census subdivision(s) in which each PCT is located.

The **index** following the table lists all the census subdivisions, in alphabetical order, by province and identifies the PCTs that are located, in whole or in part, in each CSD.

LIGNES DIRECTRICES POUR L'UTILISATION DE CETTE PUBLICATION

But

Une série de 10 listes de référence géographiques du recensement de 1986 (nos 99-117 à 99-126 au catalogue) identifie les couplages entre l'unité de base de la collecte des données du recensement (le secteur de dénombrement) et les diverses régions géographiques normalisées pour lesquelles il est possible de totaliser les données du recensement de 1986. La présente publication est l'une des quatre (nos 99-122 à 99-125 au catalogue) qui donne tous les secteurs de recensement provinciaux (SRP) au Canada et identifient les secteurs de dénombrement (SD) de recensement à l'intérieur de chaque SRP. Les six autres listes de référence contiennent des renseignements semblables pour les divisions de recensement (DR) et les subdivisions de recensement (SDR), les secteurs de recensement (SR), les régions métropolitaines de recensement (RMR) et les agglomérations de recensement (AR).

Organisation de la publication

Cette publication contient un tableau unique et un index au tableau. Le tableau présente tous les secteurs de recensement provinciaux par ordre numérique à l'intérieur de chaque province. L'index donne la liste, par ordre alphabétique pour chaque province, de toutes les SDR pour lesquelles il existe des SRP et permet aux utilisateurs s'intéressant à des SDR précises d'identifier et de localiser les SRP appropriés dans le tableau.

Description du tableau

On trouvera ci-après une brève description du tableau et de l'index figurant dans la publication. Les définitions détaillées des régions géographiques sont présentées dans la section "Définitions" à la fin de la publication.

Le **tableau** permet à l'utilisateur d'identifier les secteurs de dénombrement dans chaque secteur de recensement provincial. Ces derniers sont présentés par ordre numérique à l'intérieur de chaque province. Le tableau identifie également la (les) division(s) de recensement et la (les) subdivision(s) de recensement dans laquelle (lesquelles) chaque SRP se trouve(nt).

L'**index** qui suit le tableau donne la liste de toutes les subdivisions de recensement par ordre alphabétique et par province et identifie les SRP qui se trouvent, en totalité ou en partie, dans chaque SDR.

Geographic Considerations

The enumeration area, as the basic geographic unit of census data collection, is the smallest standard geographic area for which census data are normally available. All standard census geographic areas are composed of one or more complete enumeration areas as identified in this reference list.

Users should be aware that census geographic areas are subject to change from one census to the next. This applies to enumeration areas and most standard geographic areas.

In addition to showing the linkages between the enumeration area and each provincial census tract, the structure of the table also permits users to identify the linkages of the PCTs to the CDs and CSDs.

Users should be aware that PCTs do not necessarily respect the boundaries of census subdivisions and census agglomerations. PCTs complement census tracts and are delineated for all territory outside the 25 census metropolitan areas and the 12 census agglomerations with a census tract program.

The geographic names and codes contained in the table may be used to access census data tabulated by standard census geographic areas or may be used to formulate a user-defined area that aggregates standard areas, for example, a grouping of PCTs.

This reference list presents the Standard Geographical Classification (SGC) codes of each of the census geographic areas reported. The SGC is the sole coding system used by Statistics Canada to access the standard census geographic areas and their data.

Explained below are the code structures that uniquely identify the geographic areas in this publication:

- a) province/territory – the two-digit province/territory code;
- b) provincial census tract – the four-digit PCT code. PCTs can also be uniquely identified using the province/territory code plus the

Facteurs de géographie

Le secteur de dénombrement, comme unité géographique de base de la collecte des données du recensement, est la plus petite région géographique normalisée pour laquelle des données du recensement sont normalement disponibles. Toutes les régions géographiques normalisées se composent d'un ou de plusieurs secteurs de dénombrement complets identifiés dans cette liste de référence.

Les utilisateurs doivent savoir que les régions géographiques de recensement peuvent varier d'un recensement à l'autre. Cela est également vrai pour les secteurs de dénombrement et la plupart des régions géographiques normalisées.

En plus d'indiquer les couplages entre les secteurs de dénombrement et chaque secteur de recensement provincial, la structure du tableau permet également aux utilisateurs d'identifier les couplages entre les SRP et les DR et SDR.

Les utilisateurs doivent savoir que les SRP ne suivent pas nécessairement les limites des subdivisions de recensement et les agglomérations de recensement. Les SRP complètent les secteurs de recensement et sont délimités pour tous les territoires à l'extérieur des 25 régions métropolitaines de recensement et des 12 agglomérations de recensement avec un programme de secteurs de recensement.

Les noms et les codes géographiques du tableau peuvent servir à solliciter les données du recensement totalisées selon des régions géographiques de recensement normalisées ou à définir une région délimitée par l'utilisateur qui agrège des régions normalisées comme, par exemple, un groupe de SRP.

Cette liste de référence présente les codes de la classification géographique type (CGT) de chacune des régions géographiques de recensement déclarées. La CGT est le seul système de codage utilisé par Statistique Canada pour solliciter les régions géographiques de recensement normalisées et leurs données.

Voici les structures de codes qui identifient de façon unique des régions géographiques dans cette publication:

- a) province/territoire – le code province/territoire à deux chiffres;
- b) secteur de recensement provincial – le code SRP à quatre chiffres. Les SRP peuvent également être identifiés de façon unique en

PCT number. The terms "provincial census tract number" and "provincial census tract code" are not synonymous. The former is the numerical "name" given to each PCT whereas the latter is the code used to access the PCT.

While respecting all the standard census geographic areas, enumeration areas are delineated within federal electoral districts (FEDs). Federal electoral districts and enumeration areas are uniquely identified as follows:

- (a) federal electoral district – the two-digit province/territory code + the three-digit FED code;
- (b) enumeration area – the two-digit province/territory code + the three-digit FED code + the three-digit EA code.

Reference maps showing the boundaries of all census geographic areas are useful tools in understanding the linkages reported in this publication. Maps showing the limits of PCTs are available on request. Users wishing to obtain or refer to these maps (known as the G86-21 series) should contact the nearest Statistics Canada Regional Office.

While census data for PCTs are not presented in the catalogued publication series, they can be tabulated on demand. Census data can also be tabulated for user-defined areas that do not respect enumeration areas or aggregations of standard census geographic areas. This is done using the Geographically Referenced Data Storage and Retrieval System (GRDSR), also known as Geocoding. Data for user-defined areas in the larger urban areas of Canada can be tabulated at the block-face level, whereas outside the block-face geocoded areas data are tabulated by aggregating data for complete enumeration areas. Users wishing further information regarding the Geocoding system or data via Geocoding should first contact their nearest Statistics Canada Regional Office.

utilisant le code province/territoire plus le numéro de SRP. Les termes "numéro de secteur de recensement provincial" et "code de secteur de recensement provincial" ne sont pas synonymes. Le premier est le "nom" numérique attribué à chaque SRP, alors que le deuxième est le code qui sert à solliciter le SRP.

En ce qui concerne toutes les régions géographiques de recensement normalisées, les secteurs de dénombrement sont délimités au sein des circonscriptions électorales fédérales (CÉF). Les circonscriptions électorales fédérales et les secteurs de dénombrement sont identifiés de façon unique comme suit:

- a) circonscription électorale fédérale – le code province/territoire à deux chiffres + le code CÉF à trois chiffres;
- b) secteur de dénombrement – le code province/territoire à deux chiffres + le code CÉF à trois chiffres + le code SD à trois chiffres.

Les cartes de référence indiquant les limites de toutes les régions géographiques de recensement sont utiles pour comprendre les couplages présentés ici. Les cartes donnant les limites des SRP sont disponibles sur demande. Les utilisateurs qui désirent obtenir ou consulter ces cartes (nom de série G86-21) doivent s'adresser au bureau régional de Statistique Canada le plus proche.

Lorsque les données du recensement pour les SRP ne se trouvent pas dans les séries de publications cataloguées, elles peuvent être totalisées sur demande. Il est possible également de totaliser les données du recensement pour des régions définies par l'utilisateur qui ne suivent pas les secteurs de dénombrement ou les agrégats de régions géographiques de recensement normalisées. On y arrive en utilisant le Système de stockage et d'extraction des données codées suivant une grille géographique (GRDSR), que l'on appelle également géocodage. Les données pour les régions définies par l'utilisateur dans les grandes régions urbaines au Canada peuvent être totalisées au niveau du côté d'îlot, sinon elles sont totalisées par l'agrégation des données pour des secteurs de dénombrement complets. Les utilisateurs désireux d'avoir plus de renseignements sur le système de géocodage ou sur les données obtenues grâce à ce dernier doivent d'abord s'adresser au bureau régional de Statistique Canada le plus proche.

Products and Services of the 1986 Census

Overview

The 1986 Census product line is designed to serve the diverse needs of our users. Using as a base the most demanded publications of past censuses, a full series of data, reference and analytical publications will be offered.

For the first time in 1986, a semi-custom product service will be available. This service allows users to choose from a selection of popular tables that feature most census characteristics such as age, sex, ethnic origin, occupation, etc., and identify their own specific geographic area of interest.

Custom data products remain our speciality. Customers may define their own parameters on data characteristics and geography (including user-defined areas) with the help of professional data consultants and systems people who are available to assist users in unravelling the technicalities of the census data base. Let Statistics Canada help you decide which product best suits your needs.

Further details on the products and services available from the census are contained in the 1986 Census Products and Services, Preliminary Edition (Catalogue No. 99-102E). A more comprehensive description of products will be produced in early 1988 in the Final Edition (Catalogue No. 99-103E).

Reference Products

Users who may require assistance in the understanding and interpretation of the data should refer to the 1986 Census Dictionary (Catalogue No. 99-101E). This publication provides a range of definitions for all variables and terms used in the 1986 Census data products.

Users should contact their nearest Statistics Canada Regional Office for details. Addresses and telephone numbers appear on page xv.

Produits et services du recensement de 1986

Aperçu

La gamme des produits du recensement de 1986 doit répondre aux besoins variés de nos utilisateurs. En fonction des publications les plus populaires des derniers recensements, nous offrirons une série complète de données, de documents de référence et d'ouvrages analytiques.

Pour la première fois, nous offrirons en 1986 un service de produits semi-personnalisés. Ce service permet aux utilisateurs de choisir parmi des tableaux populaires contenant la plupart des caractéristiques du recensement, comme l'âge, le sexe, l'origine ethnique, la profession, etc., et de déterminer la région géographique qui les intéresse.

Les produits de données personnalisés demeurent notre spécialité. Les clients peuvent définir leurs propres paramètres relatifs aux caractéristiques et aux régions géographiques visées par les données (y compris les régions déterminées par l'utilisateur), de concert avec les conseillers en données professionnels et les analystes de systèmes qui sont à leur disposition pour les aider à éclaircir les aspects techniques de la base de données du recensement. Laissez Statistique Canada vous aider à déterminer le produit qui répond le mieux à vos besoins.

Vous trouverez des renseignements supplémentaires sur les produits et services du recensement dans la publication Produits et services du recensement de 1986, version préliminaire (n° 99-102F au catalogue). La version définitive (n° 99-103F au catalogue), qui sera diffusée au début de l'année 1988, contiendra une description plus exhaustive des produits offerts.

Produits de référence

Les utilisateurs qui auraient besoin d'aide pour comprendre et interpréter les données peuvent consulter le Dictionnaire du recensement de 1986 (n° 99-101F au catalogue). Cette publication offre une définition de toutes les variables et de tous les termes utilisés dans les produits de données du recensement de 1986.

Pour obtenir de plus amples renseignements, les utilisateurs n'ont qu'à communiquer avec le bureau régional de Statistique Canada le plus près. Les adresses et numéros de téléphone des bureaux régionaux figurent à page xxiii.

Enumeration Area Reference List
Provincial Census Tracts

Liste de référence des secteurs de dénombrement
Secteurs de recensement provinciaux

24 Quebec - Québec

Tract - Secteur		Census Division Division de recensement	Census Subdivision Subdivision de recensement	Type Genre	FED CÉF	Enumeration Areas Secteurs de dénombrement
No.	Code					
1000.00	7314	Compton	Hereford	CT	015	103
			Saint-Venant-de-Hereford	P	015	104
		Stanstead	Barford	CT	015	155
			Coaticook, P	V	015	164-167
			Dixville	VL	015	153-154
			Saint-Herménégilde	SD	015	101-102
			Saint-Mathieu-de-Dixville	SD	015	152
1001.00	7315	Stanstead	Barnston	CT	015	156-157
			Coaticook, P	V	015	158-163, 171
1002.00	7316	Stanstead	Ayer's Cliff	VL	015	217
			Barnston-Ouest	SD	015	168
			Hatley	VL	015	170
			Hatley-Partie-Ouest	CT	015	169
			Sainte-Catherine-de-Hatley	SD	015	215-216, 220
			Stanstead	CT	015	212-213
			Stanstead-Est, P	SD	015	202
1003.00	7317	Stanstead	Beebe Plain	VL	015	210-211
			Ogden	SD	015	206-207
			Rock Island	V	015	203-205
			Stanstead Plain	VL	015	208-209
			Stanstead-Est, P	SD	015	201
1004.00	7318	Stanstead	Magog, P	CT	046	020
			Magog, P	V	046	001-002, 012-013, 015-016, 024-025, 027
			Omerville	VL	046	019, 022
1005.00	7319	Stanstead	Magog, P	V	046	006, 009-011
1006.00	7320	Stanstead	Magog, P	V	046	003-005, 007-008, 018, 023, 026
1007.00	7321	Brome	Austin	SD	046	054-055, 085
			Bolton-Est	SD	046	061, 081
			Eastman	VL	046	062
			Potton	CT	046	057-060, 083

Enumeration Area Reference List
Provincial Census Tracts

Liste de référence des secteurs de dénombrement
Secteurs de recensement provinciaux

24 Quebec - Québec

Tract - Secteur		Census Division	Census Subdivision	Type	FED	Enumeration Areas
No.	Code	Division de recensement	Subdivision de recensement	Genre	CÉF	Secteurs de dénombrement
			Saint-Benoît-du-Lac	SD	046	056
			Saint-Étienne-de-Bolton	SD	046	063
		Stanstead	Magog, P	CT	046	021,051-053,073,082
1008.00	8759	Brome	Bolton-Ouest	SD	046	064,086
			Brome	VL	046	108
			Bromont, P	V	046	112,114
			Lac-Brome	V	046	065-069,109-111
1009.00	8760	Brome	Abercorn	VL	046	104
			Sutton	CT	046	101-103,129-131
			Sutton	V	046	105-107
		Missisquoi	Frelighsburg	SD	046	201-203
1010.00	7324	Missisquoi	Cowansville, P	V	046	151-157
1011.00	7325	Missisquoi	Cowansville, P	V	046	158-167
1012.01	9359	Brome	Brigham	SD	046	169-171
			Bromont, P	V	046	115,168
			East Farnham	VL	046	172
		Shefford	Saint-Alphonse, P	P	046	173
1012.02	9360	Missisquoi	Dunham	V	046	204-207
			Notre-Dame-de-Stanbridge	P	046	252-253
			Saint-Ignace-de-Stanbridge	P	046	301-302
			Saint-Pierre-de-Véronne-à-Pike-River	SD	046	255
1013.00	7327	Missisquoi	Bedford	CT	046	211
			Bedford	V	046	212,214-216
			Saint-Armand-Ouest, P	P	046	210
			Stanbridge	CT	046	208-209
			Stanbridge Station	SD	046	254
1014.00	7328	Iberville	Henryville	SD	046	266-267
			Henryville	VL	046	268
			Saint-Sébastien	P	046	264-265

Enumeration Area Reference List
Provincial Census Tracts

Liste de référence des secteurs de dénombrement
Secteurs de recensement provinciaux

24 Quebec - Québec

Tract - Secteur		Census Division	Census Subdivision	Type	FED	Enumeration Areas
No.	Code	Division de recensement	Subdivision de recensement	Genre	CÉF	Secteurs de dénombrement
		Missisquoi	Sainte-Anne-de-Sabrevois, P	P	063	209
			Clarenceville	VL	046	262
			Noyan	SD	046	263
			Phillipsburg	VL	046	258
			Saint-Armand-Ouest, P	P	046	256-257
			Saint-Georges-de-Clarenceville	SD	046	260-261
			Venise-en-Québec	SD	046	259
1015.00	7329	Saint-Jean	Lacolle	VL	063	005-006
			Notre-Dame-du-Mont-Carmel	P	063	003-004
			Saint-Bernard-de-Lacolle, P	P	063	007
			Saint-Blaise, P	P	063	052-053
			Saint-Paul-de-l'Île-aux-Noix	P	063	001, 051
			Saint-Valentin	P	063	002
1016.00	7330	Napierville	Napierville	VL	063	057-059
			Saint-Cyprien	P	063	055-056
			Saint-Patrice-de-Sherrington, P	P	063	060-062
		Saint-Jean	Saint-Bernard-de-Lacolle, P	P	063	008, 010
1017.00	7331	Châteauguay	Saint-Urbain-Premier, P	P	013	152
			Sainte-Clothilde-de-Châteauguay	P	013	151, 167
		Huntingdon	Hemmingford	CT	063	011-014
			Hemmingford	VL	063	015
1018.00	8762	Châteauguay	Howick	VL	004	104
			Saint-Chrysostome	VL	004	010-011
			Saint-Jean-Chrysostome	P	004	007-009
			Très-Saint-Sacrement, P	P	004	102-103
		Huntingdon	Franklin, P	SD	004	003
			Havelock	CT	004	001-002
1019.00	7333	Châteauguay	Ormstown	VL	004	015-018
			Saint-Malachie-d'Ormstown	P	004	012-014, 020, 105
		Huntingdon	Franklin, P	SD	004	004-006, 019

Enumeration Area Reference List
Provincial Census Tracts

Liste de référence des secteurs de dénombrement
Secteurs de recensement provinciaux

24 Quebec - Québec

Tract - Secteur		Census Division	Census Subdivision	Type	FED	Enumeration Areas
No.	Code	Division de recensement	Subdivision de recensement	Genre	CÉF	Secteurs de dénombrement
1020.00	7334	Huntingdon	Godmanchester, P	CT	004	056-057
			Hinchinbrook, P	CT	004	051,053
			Huntingdon, P	V	004	060-061,064
			Sainte-Barbe	P	004	113-114
1021.00	7335	Huntingdon	Akwesasne 15	R	004	067-071
			Dundee	CT	004	066
			Elgin	CT	004	055
			Godmanchester, P	CT	004	058-059
			Hinchinbrook, P	CT	004	052,054
			Huntingdon, P	V	004	065
			Saint-Anicet	P	004	115-117
1022.01	9323	Soulanges	Rivière-Beaudette	P	072	308,318
			Rivière-Beaudette	VL	072	309
			Saint-Télesphore, P	P	072	310
			Saint-Zotique, P	VL	072	302,319
1022.02	9324	Soulanges	Coteau-du-Lac	SD	072	256-259,268
			Coteau-Landing	VL	072	260-261
			Coteau-Station	VL	072	303
			Saint-Zotique, P	VL	072	301
1023.01	9325	Beauharnois	Saint-Stanislas-de-Kostka	P	004	111-112,118
			Salaberry-de-Valleyfield, P	V	004	201-203,211
1023.02	9326	Beauharnois	Salaberry-de-Valleyfield, P	V	004	212-213,215,224
1023.03	9327	Beauharnois	Salaberry-de-Valleyfield, P	V	004	204,208-210
1024.00	7338	Beauharnois	Salaberry-de-Valleyfield, P	V	004	214,216-218,222
1025.00	7339	Beauharnois	Salaberry-de-Valleyfield, P	V	004	205-207,251-252,274
1026.00	7340	Beauharnois	Salaberry-de-Valleyfield, P	V	004	253-254,261-262,265,273,276

Enumeration Area Reference List
Provincial Census Tracts

Liste de référence des secteurs de dénombrement
Secteurs de recensement provinciaux

24 Quebec - Québec

Tract - Secteur		Census Division	Census Subdivision	Type	FED	Enumeration Areas
No.	Code	Division de recensement	Subdivision de recensement	Genre	CÉF	Secteurs de dénombrement
1027.00	7341	Beauharnois	Salaberry-de-Valleyfield, P	V	004	219-221, 223, 255-256
1028.00	7342	Beauharnois	Salaberry-de-Valleyfield, P	V	004	257-260, 263-264, 275
1029.00	7343	Beauharnois	Grande-Île	SD	004	269-272
			Saint-Timothée, P	P	004	169-170, 172, 267-268
			Saint-Timothée	VL	004	173-174, 179
1030.00	7344	Beauharnois	Saint-Étienne-de-Beauharnois	SD	004	106-107
			Saint-Louis-de-Gonzague	P	004	108-110
			Saint-Timothée, P	P	004	167-168, 171, 266
1034.00	8763	Châteauguay	Saint-Paul-de-Châteauguay	SD	013	153-155
			Saint-Urbain-Premier, P	P	013	168
			Sainte-Martine	P	013	156-158
			Très-Saint-Sacrement, P	P	004	101
1036.00	7346	Napierville	Saint-Michel, P	P	013	001
			Saint-Rémi	V	013	005-011
1037.00	7347	Laprairie	Saint-Jacques-le-Mineur, P	P	063	067
		Napierville	Saint-Édouard	P	013	004
					063	064-065
			Saint-Michel, P	P	013	002-003
			Saint-Patrice-de-Sherrington, P	P	063	063
1038.00	8764	Saint-Jean	Saint-Jean-sur-Richelieu, P	V	063	110-115
1039.00	8765	Saint-Jean	Saint-Jean-sur-Richelieu, P	V	063	104-106, 122-125, 127
1040.00	7350	Saint-Jean	Saint-Jean-sur-Richelieu, P	V	063	116-117, 119-121, 126
1041.00	7351	Saint-Jean	Saint-Jean-sur-Richelieu, P	V	063	118, 161-163
1042.00	7352	Saint-Jean	Saint-Jean-sur-Richelieu, P	V	063	166-169

Enumeration Area Reference List
Provincial Census Tracts

Liste de référence des secteurs de dénombrement
Secteurs de recensement provinciaux

24 Quebec - Québec

Tract - Secteur		Census Division	Census Subdivision	Type	FED	Enumeration Areas
No.	Code	Division de recensement	Subdivision de recensement	Genre	CÉF	Secteurs de dénombrement
1043.00	7353	Saint-Jean	Saint-Jean-sur-Richelieu, P	V	063	170-172, 174-176
1044.01	9031	Saint-Jean	Saint-Jean-sur-Richelieu, P	V	063	219-220, 257-258, 261-263, 280-281
1044.02	9032	Saint-Jean	Saint-Luc, P	V	063	266-271, 279, 282
1044.03	9033	Saint-Jean	L'Acadie, P	SD	063	254
			Saint-Luc, P	V	063	265, 272-273
1045.01	9354	Laprairie	Saint-Jacques-le-Mineur, P	P	063	068
		Saint-Jean	L'Acadie, P	SD	063	251-252, 255-256
			Saint-Blaise, P	P	063	071
1045.02	9355	Saint-Jean	L'Acadie, P	SD	063	253, 283
			Saint-Blaise, P	P	063	054
			Saint-Jean-sur-Richelieu, P	V	063	103, 128, 164-165
			Saint-Luc, P	V	063	264
1045.03	9356	Saint-Jean	Saint-Blaise, P	P	063	070
			Saint-Jean-sur-Richelieu, P	V	063	101-102, 107-109
1046.00	7356	Iberville	Iberville, P	V	063	151-153, 156
1047.00	7357	Iberville	Iberville, P	V	063	157, 159-160, 177
			Saint-Athanase, P	P	063	221
1048.01	9357	Iberville	Iberville, P	V	063	154
			Saint-Athanase, P	P	063	212-213
1048.02	9358	Iberville	Saint-Alexandre	P	063	201-202
			Saint-Alexandre	VL	063	203
			Saint-Athanase, P	P	063	211, 214
			Saint-Grégoire-le-Grand, P	P	063	206
			Sainte-Anne-de-Sabrevois, P	P	063	210
			Sainte-Brigide-d'Iberville, P	SD	063	204

**Enumeration Area Reference List
Provincial Census Tracts**
**Liste de référence des secteurs de dénombrement
Secteurs de recensement provinciaux**

24 Quebec - Québec

Tract - Secteur		Census Division Division de recensement	Census Subdivision Subdivision de recensement	Type Genre	FED CÉF	Enumeration Areas Secteurs de dénombrement
No.	Code					
1049.00	7359	Missisquoi	Farnham, P	V	046	306-308, 310-311, 319
			Rainville, P	SD	046	303
			Sainte-Sabine	P	046	251
1050.00	7360	Iberville Missisquoi Rouville	Sainte-Brigide-d'Iberville, P	SD	046	320
			Farnham, P	V	046	309, 312-317
			Rainville, P	SD	046	304-305
			Ange-Gardien	VL	067	305
			Saint-Ange-Gardien	P	067	303-304
1051.01	9363	Shefford	Granby, P	V	067	201, 205-207
1051.02	9364	Brome Shefford	Bromont, P	V	046	116
			Granby, P	V	067	202-204
			Saint-Alphonse, P	P	067	301, 317
1051.03	9365	Shefford	Granby, P	CT	067	302, 318
			Granby, P	V	067	220-222, 224-225
1052.00	7362	Shefford	Granby, P	V	067	210-213, 219
1053.00	7363	Shefford	Granby, P	V	067	214, 218, 261-262
1054.00	7364	Shefford	Granby, P	V	067	209, 215-217, 254-256
1055.00	7365	Shefford	Granby, P	V	067	208, 223, 251-253, 268-269, 274
1056.00	7366	Shefford	Granby, P	V	067	257-259, 267
1057.00	7367	Shefford	Granby, P	V	067	260, 263, 265-266
1058.01	9366	Shefford	Granby, P	V	067	264, 270-273, 275
1058.02	9367	Shefford	Granby, P	CT	067	157-161, 168-169
			Sainte-Cécile-de-Milton	CT	067	162-163

Enumeration Area Reference List
Provincial Census Tracts

Liste de référence des secteurs de dénombrement
Secteurs de recensement provinciaux

24 Quebec - Québec

Tract - Secteur		Census Division	Census Subdivision	Type	FED	Enumeration Areas
No.	Code	Division de recensement	Subdivision de recensement	Genre	CÉF	Secteurs de dénombrement
1059.00	7369	Shefford	Waterloo	V	067	103-104, 106, 108-110, 119
1060.00	7370	Brome	Bromont, P	V	046	113
		Shefford	Saint-Joachim-de-Shefford	P	067	112-113
			Shefford	CT	067	101-102, 118, 151-152, 167
			Stukely-Sud	SD	067	051
			Stukely-Sud	VL	067	052
			Warden	VL	067	111
		Sherbrooke	Orford	CT	067	068
1080.00	7373	Compton	Compton	CT	015	251-252
			Compton	VL	015	253
			Compton Station	SD	015	254-255
			Eaton, P	CT	015	111
			Martinville	SD	015	109
			Sainte-Edwidge-de-Clifton	CT	015	151
			Waterville	V	015	256-258
1081.00	7374	Compton	Chartierville	SD	015	051
			Clifton-Partie-Est	CT	015	108
			Ditton	CT	015	052
			Eaton, P	CT	015	110
			La Patrie	VL	015	053
			Newport, P	CT	015	117
			Saint-Isidore-d'Auckland	SD	015	106
			Saint-Malo	SD	015	105
			Sawyerville	VL	015	115-116
1082.00	7375	Frontenac	Lac-Mégantic, P	V	015	012-013, 015, 017-018
			Marston	CT	015	062
			Milan	SD	015	063
			Nantes, P	SD	015	073
			Notre-Dame-des-Bois	SD	015	003
			Piopolis	SD	015	005
			Saint-Augustin-de-Moburn, P	P	015	001
			Val-Racine	P	015	004

Enumeration Area Reference List
Provincial Census Tracts

Liste de référence des secteurs de dénombrement
Secteurs de recensement provinciaux

24 Quebec - Québec

Tract - Secteur		Census Division Division de recensement	Census Subdivision Subdivision de recensement	Type Genre	FED CÉF	Enumeration Areas Secteurs de dénombrement
No.	Code					
1083.00	7376	Frontenac	Frontenac	SD	015	006-007
			Lac-Mégantic, P	V	015	008-011,016
			Saint-Augustin-de-Hoburn, P	P	015	002
1084.00	7377	Frontenac	Audet	SD	015	019
			Geyhurst-Partie-Sud-Est	CT	003	006
			Lac-Drolet	SD	015	020-021
			Risborough et partie de Marlow, P	CU	003	003-004
			Saint-Ludger	VL	003	005
			Saint-Robert-Bellarmin	SD	003	001,022
			Sainte-Cécile-de-Whitton, P	SD	015	058
1085.00	7378	Frontenac	Lambton	SD	015	069-070,072
			Nantes, P	SD	015	060-061
			Saint-Romain	SD	015	065-066
			Saint-Sébastien	SD	015	067-068
			Sainte-Cécile-de-Whitton, P	SD	015	059
			Stornoway	SD	015	064
1086.00	7379	Compton	Bury, P	SD	015	056,119-120
			Cookshire	V	015	113-114
			Eaton, P	CT	015	112
			Hampden	CT	015	054
			Lingwick	CT	015	057
			Newport, P	CT	015	118
			Scotstown	V	015	055
1087.00	7380	Compton	East Angus	V	015	318-319,321-323
			Westbury	CT	015	316
1088.00	7381	Compton	Bury, P	SD	056	070
			Wolfe	VL	056	053
		Dudswell	CT	056	051-052	
		Marbleton	VL	056	054	
		Saint-Camille	CT	056	055	

**Enumeration Area Reference List
Provincial Census Tracts**

**Liste de référence des secteurs de dénombrement
Secteurs de recensement provinciaux**

24 Quebec - Québec

Tract - Secteur		Census Division	Census Subdivision	Type	FED	Enumeration Areas
No.	Code	Division de recensement	Subdivision de recensement	Genre	CÉF	Secteurs de dénombrement
1090.00	7383	Bagot	Sainte-Christine	P	062	251
						067
		Drummond	Durham-Sud	SD	056	217,270
			Ulverton	SD	056	267
		Richmond	Brompton Gore	SD	056	204
			Kingsbury	VL	056	210
			Melbourne	CT	056	208-209
		Shefford	Melbourne	VL	056	211
			Maricourt	SD	067	064
			Racine	SD	067	056
1091.00	7384	Shefford	Béthanie	SD	067	063
			Bonsecours	SD	067	053
			Lawrenceville	VL	067	055
			Sainte-Anne-de-La Rochelle	SD	067	054
			Valcourt	CT	067	057-058
			Valcourt	V	067	059-060,062
1092.00	7385	Shefford	Roxton	CT	067	114-115
			Roxton Falls	VL	067	116-117
			Roxton Pond	P	067	153-155
			Roxton Pond	VL	067	156
			Saint-Valérien-de-Milton	CT	067	164-166
1093.01	9346	Bagot	Saint-Dominique	VL	062	208-211
			Saint-Liboire, P	P	062	264
			Saint-Liboire	VL	062	266
			Sainte-Rosalie, P	P	062	212
1093.02	9347	Bagot	Sainte-Rosalie, P	P	062	213
			Sainte-Rosalie	VL	062	214-216
1094.00	7387	Saint-Hyacinthe	Saint-Hyacinthe, P	V	062	163-168
			Saint-Hyacinthe-le-Confesseur, P	P	062	203
1095.00	7388	Saint-Hyacinthe	Notre-Dame-de-Saint-Hyacinthe	P	062	201-202
			Saint-Hyacinthe, P	V	062	156-162

Enumeration Area Reference List
Provincial Census Tracts

Liste de référence des secteurs de dénombrement
Secteurs de recensement provinciaux

24 Quebec - Québec

Tract - Secteur		Census Division	Census Subdivision	Type	FED	Enumeration Areas Secteurs de dénombrement
No.	Code	Division de recensement	Subdivision de recensement	Genre	CÉF	
1096.01	9369	Saint-Hyacinthe	Saint-Hyacinthe, P	V	062	169-171
1096.02	9370	Saint-Hyacinthe	Saint-Hyacinthe, P	V	062	057-058, 122-125, 127
1097.00	7390	Saint-Hyacinthe	Saint-Hyacinthe, P	V	062	101-105
1098.00	7391	Saint-Hyacinthe	Saint-Hyacinthe, P	V	062	106-111
1099.00	7392	Saint-Hyacinthe	Saint-Hyacinthe, P	V	062	054-056, 068, 070-071, 112-113, 119, 126
1100.00	7393	Saint-Hyacinthe	Saint-Hyacinthe, P	V	062	114-118, 120-121
1101.01	9034	Beqot	Saint-Pie, P Saint-Pie	P VL	062 062	204-205 206-207
1101.02	9035	Saint-Hyacinthe	Saint-Hyacinthe, P	V	062	151-155
1101.03	9368	Saint-Hyacinthe	Saint-Thomas-d'Aquin	P	062	059-061, 063, 072-073
1102.01	9348	Rouville Saint-Hyacinthe	Saint-Jean-Baptiste Sainte-Madeleine Sainte-Marie-Madeleine	P VL P	062 062 062	007-010, 017 052-053 016, 051, 069
1102.02	9349	Beqot Saint-Hyacinthe	Saint-Pie, P Saint-Damase Saint-Damase	P P VL	062 062 062	011 012-013 014-015
1103.01	9350	Rouville	Saint-Césaire, P Saint-Césaire, P Saint-Paul-d'Abbotsford	P V P	067 067 067	310, 312 314 306-309
1103.02	9351	Rouville	Saint-Césaire, P Saint-Césaire, P	P V	067 067	311, 313 315-316, 319-321
1104.01	9352	Iberville Missisquoi Rouville	Sainte-Brigide-d'Iberville, P Farnham, P Rougemont	SD V VL	063 046 062	205 318 006

Enumeration Area Reference List
Provincial Census Tracts

Liste de référence des secteurs de dénombrement
Secteurs de recensement provinciaux

24 Quebec - Québec

Tract - Secteur		Census Division Division de recensement	Census Subdivision Subdivision de recensement	Type	FED	Enumeration Areas Secteurs de dénombrement
No.	Code			Genre	CÉF	
			Saint-Michel-de-Rougemont	P	062	003-004
			Sainte-Angèle-de-Monnoir, P	P	062	002
1104.02	9353	Iberville	Mont-Saint-Grégoire	VL	063	208
			Saint-Athanase, P	P	063	215-218
			Saint-Grégoire-le-Grand, P	P	063	207
		Rouville	Sainte-Angèle-de-Monnoir, P	P	062	001
1127.00	7398	Soulanges	Les Cèdres	SD	072	251-253, 255
			Saint-Clet	SD	072	262-263
			Saint-Polycarpe	P	072	305-306
			Saint-Polycarpe	VL	072	307
			Saint-Télesphore, P	P	072	311
1128.00	7399	Vaudreuil	Sainte-Justine-de-Newton	P	072	312-313
			Sainte-Madeleine-de-Rigaud, P	P	072	360-361
			Sainte-Marthe	SD	072	314-315
			Très-Saint-Rédempteur	P	072	317
1132.00	7400	Argenteuil	Carillon	VL	002	015-016
			Saint-André-d'Argenteuil, P	P	002	011-012
			Saint-André-Est	VL	002	013-014
		Vaudreuil	Pointe-Fortune	VL	072	368
			Rigeud	V	072	364-367
			Sainte-Madeleine-de-Rigaud, P	P	072	362-363, 369
1133.00	7401	Argenteuil	Lachute, P	V	002	057-058, 064-069, 072
1134.00	7402	Argenteuil	Lachute, P	V	002	059-063
1135.00	7403	Argenteuil	Brownsburg	VL	002	153-157
			Chatham, P	CT	002	018-019, 151-152
			Lachute, P	V	002	056, 070
1136.00	7404	Argenteuil	Calumet	VL	002	208
			Chatham, P	CT	002	017, 020
			Grenville, P	CT	002	201-202, 204-205

Enumeration Area Reference List
Provincial Census Tracts

Liste de référence des secteurs de dénombrement
Secteurs de recensement provinciaux

24 Quebec - Québec

Tract - Secteur		Census Division	Census Subdivision	Type	FED	Enumeration Areas
No.	Code	Division de recensement	Subdivision de recensement	Genre	CÉF	Secteurs de dénombrement
1137.00	7405	Papineau	Grenville	VL	002	206-207
			Saint-André-d'Argenteuil, P	P	002	022
			Fassett	SD	002	215
			Montebello	VL	002	217-219
			Notre-Dame-de-Bon-Secours-Partie-Nord	P	002	216
			Notre-Dame-de-la-Paix, P	P	002	254
			Papineauville	VL	002	213-214
			Plaisance	SD	002	210-211
1138.00	7405	Papineau	Sainte-Angélique	P	002	212
			Lochaber	CT	023	001
			Lochaber-Partie-Ouest	CT	023	005
			Mayo	SD	023	252
			Ripon, P	CT	002	275
			Saint-Sixte	SD	023	251
			Thurso	V	023	002-004
1167.00	7408	Pontiac	Bristol	CT	052	228-230
			Clarendon	CT	052	261-264
			Shawville	VL	052	265-267
			Thorne	CT	052	270
1168.00	7409	Pontiac	Bryson	VL	052	276
			Campbell's Bay	VL	052	277
			Grand-Calumet	CT	052	278-279
			Leslie, Clapham et Huddersfield, P	CU	052	269,271
			Litchfield	CT	052	272-274
			Portage-du-Fort	VL	052	275
1169.00	7410	Pontiac	Chapeau	VL	052	324
			Fort-Coulonge	VL	052	314-315
			Isle-aux-Allumettes-Partie-Est	CT	052	322
			Isle-des-Allumettes	CT	052	323
			Mansfield et Pontefract	CU	052	311-313
			Waltham et Bryson	CU	052	321

Enumeration Area Reference List
Provincial Census Tracts

Liste de référence des secteurs de dénombrement
Secteurs de recensement provinciaux

24 Quebec - Québec

Tract - Secteur		Census Division	Census Subdivision	Type	FED	Enumeration Areas
No.	Code	Division de recensement	Subdivision de recensement	Genre	CÉF	Secteurs de dénombrement
1170.00	7411	Gatineau	Gatineau, partie Cascades-Malignes	UND	052	336
			Gatineau, partie Lac-Marguerite	UND	052	317
			Grand-Remous	CT	052	119-120
			Lytton	CT	052	316
		Labelle	Ferme-Neuve, P	P	052	060-061
			Mont-Saint-Michel	SD	052	068
			Sainte-Anne-du-Lac	SD	052	069-070
			Pontiac	Chichester	CT	052
		Grand-Lac-Victoria		S-E	052	334
		Lac-Rapide		R	052	332
		Pontiac, partie Lac-Nilgeut		UND	052	328-329,333
		Pontiac, partie Lac-Pythonga		UND	052	330-331
		Pontiac, partie Réservoir-Dozois		UND	052	335
		Rapides-des-Joachims		SD	052	327
		Sheen, Esher, Aberdeen et Malakoff		CU	052	326
		1171.00	7412	Abitibi	Val-d'Or, P	V
Témiscamingue	Béarn, P				SD	069
	Fugèreville, P			SD	069	012
	Kebaowek			R	069	005
	Kipawa			SD	069	003
	Letang			SD	069	004
	Saint-Édouard-de-Fabre			P	069	051
	Témiscaming			V	069	006-008
	Témiscamingue, partie Lac-Granet			UND	069	026
	Témiscamingue, partie Rapide-des-Cèdres, P			UND	069	024
	Témiscamingue, partie Rivière-Kipawa			UND	069	001-002,011,022,025
1172.00	7413			Témiscamingue	Béarn, P	SD
		Duhamel-Duest	SD		069	054
		Saint-Bruno-de-Guigues	P		069	066-067
		Ville-Marie	V		069	055-058
1173.00	7414	Témiscamingue	Belleterre	V	069	014-015
			Fugèreville, P	SD	069	061
			Leforce, P	SD	069	016

Enumeration Area Reference List
Provincial Census Tracts

Liste de référence des secteurs de dénombrement
Secteurs de recensement provinciaux

24 Quebec - Québec

Tract - Secteur		Census Division Division de recensement	Census Subdivision Subdivision de recensement	Type Genre	FED CÉF	Enumeration Areas Secteurs de dénombrement
No.	Code					
1174.00	7415	Témiscamingue	Latulipe et Gaboury	CU	069 013	
			Leverlochère	P	069 062-063	
			Lorrainville	VL	069 060	
			Notre-Dame-de-Lourdes-de-Lorrainville	P	069 059	
			Angliers	VL	069 101	
			Bellecombe, P	SD	069 108	
			Guérin	CT	069 102	
			Laforce, P	SD	069 017	
			McWatters, P	SD	069 152	
			Moffet	SD	069 019	
			Notre-Dame-du-Nord	SD	069 068-069	
			Rémigny, P	SD	069 021, 129	
			Rouyn, P	V	069 201	
			Saint-Eugène-de-Guigues	SD	069 065	
			Témiscamingue, partie Rapide-des-Cèdres, P	UND	069 110	
1175.00	7416	Témiscamingue	Timiskaming 19	R	069 070	
			Winneway	S-E	069 018	
			Arntfield	SD	069 114, 128	
			Beaudry	SD	069 112	
			Bellecombe, P	SD	069 109, 151	
			Cloutier	SD	069 111	
			Montbeillard	SD	069 113	
			Nédelec	CT	069 103	
			Rémigny, P	SD	069 106	
			Rollet	SD	069 107	
			Témiscamingue, partie Roulier	UND	069 105	
			1176.01	9371	Témiscamingue	McWatters, P
Rouyn, P	V	069 214-215, 224-225				
Saint-Guillaume-de-Granada, P	SD	069 155				
1176.02	9372	Témiscamingue	Rouyn, P	V	069 210, 212-213, 216-217	

Enumeration Area Reference List
Provincial Census Tracts

Liste de référence des secteurs de dénombrement
Secteurs de recensement provinciaux

24 Quebec - Québec

Tract - Secteur		Census Division Division de recensement	Census Subdivision Subdivision de recensement	Type Genre	FED CÉF	Enumeration Areas Secteurs de dénombrement
No.	Code					
1177.00	7418	Témiscamingue	McMatters, P	SD	069	154
			Rouyn, P	V	069	202-207, 209, 211
			Saint-Guillaume-de-Grenada, P	SD	069	156
1178.00	7419	Témiscamingue	Évain, P	SD	069	171-173
			Rouyn, P	V	069	157, 159, 208, 222-223
1179.00	7420	Témiscamingue	Rouyn, P	V	069	158, 218-221
1180.00	7421	Témiscamingue	Noranda, P	V	069	160-165
1181.00	7422	Témiscamingue	Noranda, P	V	069	166-170
1182.00	7423	Abitibi	Abitibi, partie Lac-Duparquet	UND	069	131
			Abitibi, partie Deil-du-Nord	UND	069	116
			Cadillac, P	V	001	130
			D'Alembert	SD	069	117
			Destor, P	SD	069	127
			Duparquet	V	069	125
			Lac-Dufault	SD	069	126
			Preissac, P	SD	001	169, 171
			Rapide-Denseur	SD	069	124
			Rivière-Héva, P	SD	001	132
			Roquemaure	SD	069	259
			Saint-Joseph-de-Cléricky	SD	069	118
			Saint-Norbert-de-Mont-Brun, P	SD	001	173
				069	119	
		Témiscamingue	Évain, P	SD	069	174
1183.00	7424	Abitibi	Amos, P	V	001	204-208
1184.01	9336	Abitibi	Amos, P	V	001	202-203, 212, 230, 233
			La Corne, P	SD	001	160
			Saint-Marc-de-Figuery	P	001	164
			Saint-Mathieu	P	001	163

Enumeration Area Reference List
Provincial Census Tracts

Liste de référence des secteurs de dénombrement
Secteurs de recensement provinciaux

24 Quebec - Québec

Tract - Secteur		Census Division	Census Subdivision	Type	FED	Enumeration Areas
No.	Code	Division de recensement	Subdivision de recensement	Genre	CÉF	Secteurs de dénombrement
1184.02	9337	Abitibi	Amos, P	V	001	209-211, 213-214
			Pikogan	R	001	215
1185.00	7426	Abitibi	Amos-Est, P	SD	001	166-167, 182, 201, 231
			Berry, P	SD	001	180
			Destor, P	SD	069	123
			Landrienne, P	CT	001	158
			Preissac, P	SD	001	172
			Saint-Félix-de-Dalquier	SD	001	216
			Saint-Norbert-de-Mont-Brun, P	SD	069	120
			Sainte-Gertrude-Manneville	SD	001	174
			Teschereau, P	SD	069	130
			Trécesson	CT	001	175
1186.00	7427	Abitibi	Abitibi, partie Lac-Chicobi	UNO	001	181, 219
			Abitibi, partie Rivière-Ojime	UNO	069	272-273
			Authier	SD	069	271
			Authier-Nord, P	SD	069	275
			Berry, P	SD	001	178
			Launay	CT	001	177
			Saint-Dominique-du-Rosaire, P	SD	001	218
			Teschereau, P	SD	069	121
			Teschereau	VL	069	122
1187.00	7428	Abitibi	Colombourg	SD	069	265
			Palmerolle	SD	069	255-256
			Pouliaries	SD	069	251-252
			Saint-Laurent	SD	069	258
			Sainte-Germaine-Boulé	SD	069	253-254
1188.00	7429	Abitibi	Authier-Nord, P	SD	069	274
			Clerval	SD	069	261
			Le Serre, P	V	069	305
			Mecamic	P	069	266-267
			Mecamic	V	069	268-270
			Saint-Janvier	P	069	313
Sainte-Hélène-de-Mancebourg	P	069	264			

Enumeration Area Reference List
Provincial Census Tracts

Liste de référence des secteurs de dénombrement
Secteurs de recensement provinciaux

24 Quebec - Québec

Tract - Secteur		Census Division	Census Subdivision	Type	FED	Enumeration Area
No.	Code	Division de recensement	Subdivision de recensement	Genre	CÉF	Secteurs de dénombrement
1189.01	9351	Abitibi	Le Sarre, P	V	069	304,309-312
1189.02	9362	Abitibi	Le Sarre, P	V	069	301-303,306-308,322
1190.00	7431	Abitibi	Clermont	CT	069	315
			La Reine	SD	069	262
			Normétal	SD	069	318-320
			Saint-Jacques-de-Dupuy	SD	069	316-317
			Saint-Lambert	P	069	321
1191.00	7432	Abitibi	Val-Saint-Gilles	SD	069	314
		Territoire-du-Nouveau-Québec	Baie-James, P	SD	001	024,220-223,232,302,305-307,334,401-402
			Matagami	V	001	224-229
			Mistassini, P	VC	001	317
			Maskaganish, P	VC	001	319
			Waswanipi	R	001	031
			Waswanipi	VC	001	030
1192.00	7433	Abitibi	Abitibi, partie Lac-Despinassy	UND	001	017,020-021,033
			Abitibi, partie Matchi-Manitou, P	UND	001	038
			Amos-Est, P	SD	001	179
			La Morandière	SD	001	037
			Rochebaucourt	SD	001	019
			Saint-Dominique-du-Rosaire, P	SD	001	217
			Senneterre, P	P	001	035
		Territoire-du-Nouveau-Québec	Baie-James, P	SD	001	022-023,025
			Lebel-sur-Quévillon	V	001	026-029,034
1193.00	7434	Abitibi	Berraute	VL	001	154-155
			Champneuf	SD	001	018
			Dubuisson, P	SD	001	113
			Fiedmont-et-Berraute	SD	001	152-153
			La Corne, P	SD	001	159
			Lendrienne, P	CT	001	157
			Val-Senneville, P	SD	001	106
			Vassan, P	SD	001	110-111

Enumeration Area Reference List
Provincial Census Tracts

Liste de référence des secteurs de dénombrement
Secteurs de recensement provinciaux

24 Quebec - Québec

Tract - Secteur		Census Division Division de recensement	Census Subdivision Subdivision de recensement	Type Genre	FED CÉF	Enumeration Areas Secteurs de dénombrement
No.	Code					
1194.00	7435	Abitibi	Abitibi, partie Lac-Bousquet	UND	001	131
			Cadillac, P	V	001	129
			Dubuisson, P	SD	001	114
			La Corne, P	SD	001	161
			La Motte	SD	001	162
			Malartic, P	V	001	117, 122-125, 133
			Preissac, P	SD	001	170
			Rivière-Héva, P	SD	001	128
			Vassan, P	SD	001	112
1195.00	7436	Abitibi	Abitibi, partie Lac-Fouillac	UND	001	127
			Abitibi, partie Lac-Surimau	UND	001	134
			Malartic, P	V	001	118-121
1196.00	7437	Abitibi	Val-d'Or, P	V	001	051-053, 055-056, 078, 104
1197.00	7438	Abitibi	Val-d'Or, P	V	001	054, 057-061, 065, 077, 080
1198.01	9373	Abitibi	Val-d'Or, P	V	001	062-064, 066-068
1198.02	9374	Abitibi	Dubuisson, P	SD	001	126
			Sullivan	SD	001	107-109
			Val-d'Or, P	V	001	069
1199.00	7440	Abitibi	Val-d'Or, P	V	001	070-076, 079
1200.00	7441	Abitibi	Abitibi, partie Matchi-Manitou, P	UND	001	005-007, 101
			Abitibi, partie Obedjiwan	UND	001	001-003
			Lac Simon	R	001	102
			Obedjiwan 28	R	001	004
			Senneterre, P	P	001	036
			Val-d'Or, P	V	001	103
			Val-Senneville, P	SD	001	105
			Territoire-du-Nouveau-Québec	SD	001	251-254
			Chapais	V	001	255-258
Chibougamau, P	V	001	260			

Enumeration Area Reference List
Provincial Census Tracts

Liste de référence des secteurs de dénombrement
Secteurs de recensement provinciaux

24 Quebec - Québec

Tract - Secteur		Census Division Division de recensement	Census Subdivision Subdivision de recensement	Type Genre	FED CÉF	Enumeration Areas Secteurs de dénombrement
No.	Code					
1205.00	7446	Gatineau	Aumond	CT	052	118
			Bois-Franc	SD	052	117
			Deléage	SD	052	101-103
			Egan-Sud	SD	052	104-105
			Maniwaki, P	V	052	107-108
			Montcerf	SD	052	115
1206.00	7447	Gatineau	Maniwaki, P	V	052	106, 109-113, 124-125
			Maniwaki 18	R	052	114
1207.00	7448	Gatineau	Blue-Sea	SD	052	162, 184
			Bouchette, P	SD	052	121
			Gracefield	VL	052	161
			Northfield	SD	052	158, 171, 186
			Wright	CT	052	159-160
		Pontiac	CT	052	319, 337	
1208.00	7449	Gatineau	Denholm	CT	052	153
			Kazabazua	SD	052	156
			Lac-Sainte-Marie	SD	052	157, 169, 185
			Low	CT	052	154-155, 175
		Pontiac	Alleyn et Cawood	CU	052	318
			Leslie, Clapham et Huddersfield, P	CU	052	320
1209.00	7450	Labelle	Notre-Dame-du-Laus, P	SD	023	266-267
		Papineau	Ange-Gardien	SD	023	254-257
			Bowman	SD	023	264
			Notre-Dame-de-la-Salette	SD	023	263
			Val-des-Bois	SD	023	265
1210.00	7451	Papineau	Chénéville	VL	002	264
			Duhamel, P	SD	002	273, 291
			Lac-Simon	SD	002	263, 288
			Montpellier	SD	002	262, 292
			Mulgrave et Derry	CU	023	253
			Notre-Dame-de-la-Paix, P	P	002	287
			Papineau, partie Lac-des-Écorces	UND	002	274

Enumeration Area Reference List
Provincial Census Tracts

Liste de référence des secteurs de dénombrement
Secteurs de recensement provinciaux

24 Quebec - Québec

Tract - Secteur		Census Division Division de recensement	Census Subdivision Subdivision de recensement	Type Genre	FED CÉF	Enumeration Areas Secteurs de dénombrement
No.	Code					
			Ripon, P	CT	002	260, 289
			Ripon	VL	002	261
			Saint-André-Avellin	P	002	256-257
			Saint-André-Avellin	VL	002	258-259
1211.00	7452	Labelle	La Conception	SD	029	316, 324, 326, 342
			Labelle	SD	029	318-320, 333-334, 343
			Lac-Tremblant-Nord	SD	029	317
		Papineau	Amherst	CT	002	270-271, 290
			Lac-des-Plages	SD	002	272, 293
			Namur	SD	002	266
			Notre-Dame-de-la-Paix, P	P	002	255
			Ponsonby	CT	002	269
			Suffolk et Addington	CU	002	267-268
			Vinoy	SD	002	265
		Terrebonne	Brébeuf, P	P	029	336
1212.00	7453	Argenteuil	Arundel	CT	002	172
			Berkmere	V	002	171
			Grenville, P	CT	002	203
			Harrington	CT	002	158, 209, 307
			Huberdeau	SD	002	251-253
			Montcalm	CT	002	170
			Saint-Adolphe-d'Howard	SD	002	167-169, 199, 301-306
		Terrebonne	Brébeuf, P	P	029	315
1213.01	9328	Terrebonne	Piedmont, P	SD	029	163-164, 177
			Saint-Sauveur	P	029	205-206, 227, 229, 232, 249, 403
			Saint-Sauveur-des-Monts	VL	029	165, 167-169
			Sainte-Anne-des-Lacs, P	P	029	203
1213.02	9329	Argenteuil	Gore	CT	002	162, 308
			Lac-des-Seize-Îles	SD	002	159
			Mille-Îles	SD	002	163
			Morin Heights	SD	002	164-166, 309, 311
			Wentworth	CT	002	161
			Wentworth-Nord	SD	002	160, 310

Enumeration Area Reference List
Provincial Census Tracts

Liste de référence des secteurs de dénombrement
Secteurs de recensement provinciaux

24 Quebec - Québec

Tract - Secteur		Census Division	Census Subdivision	Type	FED	Enumeration Areas
No.	Code	Division de recensement	Subdivision de recensement	Genre	CÉF	Secteurs de dénombrement
1666.00	9511	L'Assomption	Laurentides	V	070	362-364
			Saint-Lin	P	070	119-120, 360-361, 365-368
1667.00	7458	L'Assomption	Saint-Roch-de-l'Achigan	P	070	113-117, 122
			Saint-Roch-Ouest	SD	070	118
1675.00	7459	Berthier	Lanoraie-d'Autray, P	SD	006	106
			Lavaltrie	VL	006	104-105, 118
			Saint-Antoine-de-Lavaltrie, P	P	006	101-103, 115
1676.01	9342	Verchères	Calixa-Lavallée	P	073	164
			Contrecoeur, P	SD	073	357
			Saint-Antoine-sur-Richelieu, P	SD	073	165-166
			Saint-Marc-sur-Richelieu	P	073	162-163
			Verchères, P	SD	073	351
1676.02	9343	Verchères	Verchères, P	SD	073	352-356, 368
1680.00	8928	L'Assomption	L'Assomption	P	026	004-007, 018
			L'Assomption	V	026	008-015
1681.00	8929	L'Assomption	L'Épiphanie	P	026	020-022, 119
			L'Épiphanie	V	026	120-122
1727.01	9344	Saint-Hyacinthe	La Présentation, P	P	062	066
			Saint-Charles	P	073	108, 119
			Saint-Charles-sur-Richelieu	VL	073	109
			Saint-Denis, P	P	073	110
			Saint-Denis, P	VL	073	112
1727.02	9345	Richelieu Saint-Hyacinthe	Saint-Louis, P	P	055	204-205
			La Présentation, P	P	062	067
			Saint-Bernard-Partie-Sud	P	073	116
			Saint-Denis, P	P	073	111
			Saint-Denis, P	VL	073	113
			Saint-Jude	P	073	114-115

Enumeration Area Reference List
Provincial Census Tracts

Liste de référence des secteurs de dénombrement
Secteurs de recensement provinciaux

24 Quebec - Québec

Tract - Secteur		Census Division	Census Subdivision	Type	FED	Enumeration Areas
No.	Code	Division de recensement	Subdivision de recensement	Genre	CÉF	Secteurs de dénombrement
1728.00	7462	Bagot	Saint-Hugues	SD	062	311-313
			Saint-Simon	P	062	309-310
			Sainte-Hélène-de-Bagot	SD	062	306,308
		Richelieu	Saint-Louis, P	P	062	317
			Saint-Marcel	P	062	315
		Saint-Hyacinthe	Saint-Barnabé	P	062	065,314
			Saint-Hyacinthe-le-Confesseur, P	P	062	064
1729.00	7463	Bagot	Saint-Éphrem-d'Upton	P	062	261,305,318
			Saint-Liboire, P	P	062	265
			Saint-Nazaire-d'Acton	P	062	303-304
			Saint-Théodore-d'Acton	P	062	301-302
			Upton	VL	062	263
		Drummond	Saint-Eugène, P	SD	018	213
1730.00	7464	Bagot	Acton Vale	V	062	255-260
			Saint-André-d'Acton	P	062	252-254
1731.00	7465	Drummond	L'Avenir	SD	056	268-269
			Lefebvre	SD	018	001
			Saint-Germain-de-Grantham, P	P	018	202-203,219
			Saint-Germain-de-Grantham	VL	018	204-206
			Wickham	SD	018	002-004
1732.01	9036	Drummond	Saint-Nicéphore	SD	018	005-009,018-021
1732.02	9037	Drummond	Kingsey	CT	056	265-266
			Kingsey Falls	SD	056	263
			Kingsey Falls	VL	056	264
			Saint-Cyrille-de-Wendover, P	SD	018	158
			Saint-Lucien	P	018	156
			Wendover et Simpson, P	CU	018	159,161
1733.00	7467	Richmond	Cleveland	CT	056	066-069
			Richmond	V	056	212-216

Enumeration Area Reference List
Provincial Census Tracts

Liste de référence des secteurs de dénombrement
Secteurs de recensement provinciaux

24 Quebec - Québec

Tract - Secteur		Census Division	Census Subdivision	Type	FED	Enumeration Areas
No.	Code	Division de recensement	Subdivision de recensement	Genre	CÉF	Secteurs de dénombrement
1734.00	7468	Richmond	Windsor, P	CT	056	158-159
			Windsor, P	V	056	161-163, 165
1735.00	7469	Richmond	Saint-François-Xavier-de-Brompton	P	056	205-207
			Saint-Grégoire-de-Greenlay	VL	056	168
			Windsor, P	CT	056	160
			Windsor, P	V	056	164, 166-167
1736.00	7470	Richmond	Saint-Claude	SD	056	064-065
			Saint-Georges-de-Windsor	CT	056	060
			Saint-Georges-de-Windsor	VL	056	061
		Wolfe	Saint-Adrien	SD	056	253
			Wotton	CT	056	056, 252
			Wottonville	VL	056	057
1737.00	7471	Wolfe	Beaulac	VL	056	010
			Fontainebleau	SD	056	004
			Gerthby	CT	056	009
			Ham-Nord	CT	056	020-021
			Saint-Gérard	VL	056	008
			Saint-Jacques-le-Majeur-de-Wolfestown	P	056	016
			Saint-Joseph-de-Ham-Sud	P	056	251
			Saints-Martyrs-Canadiens	P	056	019
			Weedon	CT	056	005
			Weedon-Centre	VL	056	006-007
1738.00	7472	Wolfe	Disraëli	P	056	011
			Disraëli	V	056	012-015
			Sainte-Praxède	P	056	001
			Stratford	CT	056	002-003
1739.00	8766	Mégantic	Black Lake, P	V	020	119-123, 126
			Thetford Mines, P	V	020	101
1740.00	8767	Mégantic	Thetford Mines, P	V	020	102, 105, 110

Enumeration Area Reference List
Provincial Census Tracts

Liste de référence des secteurs de dénombrement
Secteurs de recensement provinciaux

24 Quebec - Québec

Tract - Secteur		Census Division Division de recensement	Census Subdivision Subdivision de recensement	Type Genre	FED CÉF	Enumeration Areas Secteurs de dénombrement
No.	Code					
1741.00	7475	Mégantic	Thetford Mines, P	V	020	058-064,075-076
1742.00	7476	Mégantic	Thetford Mines, P	V	020	065-066,077,105,108,113
1743.00	7477	Mégantic	Thetford Mines, P	V	020	109,111-112,115-118,127-128
1744.00	7478	Mégantic	Black Lake, P	V	020	124-125
			Ireland	SD	020	154-155
			Rivière-Blanche	SD	020	156
			Saint-Adrien-d'Irlande	SD	020	158
			Saint-Joseph-de-Coleraine	SD	020	151-153
			Thetford Mines, P	V	020	114
			Thetford-Partie-Sud, P	CT	020	056,157
1745.00	7479	Beauce	East Broughton	SD	020	015-016
			Secré-Coeur-de-Jésus, P	P	020	013
			Sainte-Clotilde-de-Beauce	SD	020	012
		Frontenac	Saint-Méthode-de-Frontenac, P	SD	020	009-010
		Mégantic	Secré-Coeur-de-Marie-Partie-Sud	P	020	051
			Sainte-Anne-du-Lac	VL	020	052
			Thetford Mines, P	V	020	057
			Thetford-Partie-Sud, P	CT	020	053-055,074
1746.00	7480	Frontenac	Courcelles	P	020	001-002
			La Guadeloupe	VL	020	005-007
			Saint-Évariste-de-Forsyth	SD	020	003-004
			Saint-Méthode-de-Frontenac, P	SD	020	008
1747.00	7481	Beauce	Saint-Georges-Ouest, P	V	003	116-121,123-124
1748.00	7482	Beauce	Aubert-Gallion	SD	003	062,073
			Lac-Poulin	VL	003	067
			Saint-Benoît-Labre, P	P	003	064-065
			Saint-Georges-Ouest, P	V	003	115
			Saint-Honoré	P	003	052-053
			Saint-Jean-de-la-Lande	P	003	063
			Saint-Martin, P	P	003	055

Enumeration Area Reference List
Provincial Census Tracts

Liste de référence des secteurs de dénombrement
Secteurs de recensement provinciaux

24 Quebec - Québec

Tract - Secteur		Census Division - Division de recensement	Census Subdivision - Subdivision de recensement	Type - Genre	FED - CÉF	Enumeration Areas - Secteurs de dénombrement
No.	Code					
			Shenley	CT	003 054	
		Frontenac	Saint-Gédéon, P	P	003 071	
			Saint-Hilaire-de-Dorset	P	003 051	
1749.00	7483	Beauce	Beauce, partie Lac-du-Portage	UNO	003 013	
			Saint-Martin, P	P	003 056-058	
			Saint-Théophile	SD	003 010-012, 023	
		Frontenac	Risborough et partie de Marlow, P	CU	003 002	
			Saint-Gédéon, P	P	003 007	
			Saint-Gédéon	VL	003 008-009	
1750.00	7484	Beauce	Linière	VL	003 020-021	
			Saint-Côme-de-Kennebec	P	003 018-019, 060	
			Saint-Philibert	SD	003 203	
			Saint-René	P	003 059	
			Saint-Zacharie, P	SD	003 015	
			Saint-Zacharie, P	VL	003 017	
1751.01	9313	Beauce	Saint-Georges, P	V	003 104-108, 126	
1751.02	9314	Beauce	Saint-Georges, P	V	003 101-103, 125	
			Saint-Georges-Est, P	P	003 061, 072, 151	
1752.01	9315	Beauce	Notre-Dame-des-Pins	P	003 154	
			Saint-Georges, P	V	003 110-111, 113-114, 127-128	
			Saint-Georges-Est, P	P	003 152	
1752.02	9316	Beauce	Beauceville, P	V	003 164-166	
			Saint-François-Ouest	SD	003 159, 168	
1753.00	7487	Beauce	Saint-Alfred	SD	003 155	
			Saint-Benoît-Labre, P	P	003 066	
			Saint-Éphrem-de-Beauce	P	003 068-069	
					020 011	
			Saint-Éphrem-de-Tring	VL	003 070	
			Saint-Victor	VL	003 158	
			Saint-Victor-de-Tring	SD	003 156-157	

Enumeration Area Reference List
Provincial Census Tracts

Liste de référence des secteurs de dénombrement
Secteurs de recensement provinciaux

24 Quebec - Québec

Tract - Secteur		Census Division Division de recensement	Census Subdivision Subdivision de recensement	Type Genre	FED CÉF	Enumeration Areas Secteurs de dénombrement
No.	Code					
1754.00	7488	Beauce	L'Enfant-Jésus	P	003	259
			Saint-Frédéric	P	003	262-263
			Saint-Joseph-des-Érables	SD	003	252
			Saint-Jules	P	003	251
			Saint-Séverin	P	003	316
			Tring Jonction	VL	003	264-265
			Vallée-Jonction	VL	003	260-261
1755.00	7489	Beauce Mégantic	East Broughton Station	VL	020	017-018
			Sacré-Coeur-de-Jésus, P	P	020	014
			Saint-Pierre-de-Broughton, P	SD	020	019,201-202
			Robertsonville	VL	020	069-071,073
			Saint-Antoine-de-Pontbriand	P	020	067-068
			Saint-Jacques-de-Leeds, P	SD	020	221
1756.00	7490	Beauce Lotbinière Mégantic	Saint-Pierre-de-Broughton, P	SD	020	220
			Sainte-Agathe, P	P	020	215
			Inverness	CT	020	210-211
			Inverness	VL	020	212
			Kinnear's Mills	SD	020	208
			Lyster	SD	020	217-219,222-223
			Saint-Jacques-de-Leeds, P	SD	020	213-214
			Saint-Jean-de-Brébeuf	SD	020	209
1757.00	7491	Mégantic	Bernierville	VL	020	161-163
			Halifax-Nord	CT	020	165-166
			Halifax-Sud	CT	020	159-160
			Saint-Pierre-Baptiste	P	020	168
			Sainte-Sophie	SD	020	167
			Vianney	CT	020	164
1758.00	7492	Arthabaska	Chester-Est	CT	056	255
			Chester-Nord	SD	056	256
			Chesterville	SD	056	257
			Saint-Rémi-de-Tingwick	P	056	259
			Tingwick	P	056	260-262
			Trois-Lacs	SD	056	058

Enumeration Area Reference List
Provincial Census Tracts

Liste de référence des secteurs de dénombrement
Secteurs de recensement provinciaux

24 Quebec - Québec

Tract - Secteur		Census Division	Census Subdivision	Type	FED	Enumeration Areas
No.	Code	Division de recensement	Subdivision de recensement	Genre	CÉF	Secteurs de dénombrement
		Wolfe	Notre-Dame-de-Lourdes-de-Ham	SD	056	254
			Saint-Fortunat	SD	056	018
			Saint-Julien	P	056	017
1759.00	7493	Richmond	Asbestos, P	V	056	107-108, 110-112
			Sipton, P	CT	056	062
1760.00	7494	Richmond	Asbestos, P	V	056	105-106, 109, 113
			Sipton, P	CT	056	063
1761.00	7495	Richmond	Asbestos, P	V	056	114
			Danville	V	056	115-117
			Sipton, P	CT	056	101-104
1762.00	7496	Arthabaska	Saint-Albert-de-Warwick, P	P	039	109
			Sainte-Élisabeth-de-Warwick	P	039	108, 121
			Warwick	CT	039	101-103, 120
			Warwick	V	039	104-107
1763.00	7497	Arthabaska	Sainte-Clothilde-de-Horton	P	018	152-153
			Sainte-Clothilde-de-Horton	VL	018	155
			Sainte-Séraphine	P	018	151
		Drummond	Notre-Dame-du-Bon-Conseil	P	018	252-253
			Notre-Dame-du-Bon-Conseil	VL	018	254-255
		Nicolet	Saint-Samuel, P	P	018	171
			Sainte-Brigitte-des-Saults	P	018	257-258
			Sainte-Perpétue	P	018	259-260
		Yamaska	Saint-Joachim-de-Courval	P	018	256
1764.00	7498	Drummond	Saint-Cyrille-de-Hendover, P	SD	018	157, 166, 169-170, 251
			Hendover et Simpson, P	CU	018	162-165
1772.00	7506	Drummond	Grantham-Ouest, P	SD	018	015-017, 023, 207-208
1773.00	7507	Drummond	Grantham-Ouest, P	SD	018	167-168, 209
			Saint-Edmond-de-Grantham	P	018	211
			Saint-Eugène, P	SD	018	212

Enumeration Area Reference List
Provincial Census Tracts

Liste de référence des secteurs de dénombrement
Secteurs de recensement provinciaux

24 Quebec - Québec

Tract - Secteur		Census Division Division de recensement	Census Subdivision Subdivision de recensement	Type Genre	FED CÉF	Enumeration Areas Secteurs de dénombrement
No.	Code					
		Yamaska	Saint-Germain-de-Grantham, P	P	018	201
			Saint-Majorique-de-Grantham	P	018	210, 220
			Saint-Bonaventure	P	018	217-218
			Saint-Guillaume	P	018	214-215
			Saint-Guillaume	VL	018	216
1774.00	7508	Yamaska	Notre-Dame-de-Pierreville, P	P	055	158
			Odanak 12	R	055	118, 168
			Pierreville	VL	055	114-115
			Saint-François-du-Lac	P	055	156-157
			Saint-François-du-Lac	VL	055	116-117
			Saint-Pie-de-Guire	P	055	151
			Saint-Thomas-de-Pierreville, P	P	055	111
1775.00	7509	Richelieu	Sainte-Anne-de-Sorel	P	055	165-167
		Yamaska	Saint-David	P	055	152-153
			Saint-Gérard-Majella	P	055	155
			Saint-Michel-d'Yamaska	P	055	159-160
			Yamaska	VL	055	162
			Yamaska-Est	VL	055	161
1776.00	7510	Richelieu	Sorel, P	V	055	251, 260-266
1777.00	7511	Richelieu	Sorel, P	V	055	259, 268-270
1778.01	9338	Richelieu	Sorel, P	V	055	256-257, 271
1778.02	9339	Richelieu	Sorel, P	V	055	252-255
1779.00	7513	Richelieu	Sorel, P	V	055	267, 272, 274, 316-319
1780.01	9038	Richelieu	Saint-Pierre-de-Sorel	P	055	215-220
			Saint-Robert, P	P	055	164
			Sainte-Victoire-de-Sorel, P	P	055	211-212
1780.02	9039	Richelieu	Tracy, P	V	055	301-303, 305, 323

Enumeration Area Reference List
Provincial Census Tracts

Liste de référence des secteurs de dénombrement
Secteurs de recensement provinciaux

24 Quebec - Québec

Tract - Secteur		Census Division Division de recensement	Census Subdivision Subdivision de recensement	Type Genre	FED CÉF	Enumeration Areas Secteurs de dénombrement
No.	Code					
1781.00	7515	Richelieu	Tracy, P	V	055	304,306-309
1782.00	7516	Richelieu	Tracy, P	V	055	311-312, 315
1783.00	7517	Richelieu	Saint-Joseph-de-Sorel	V	055	320-322
			Tracy, P	V	055	313-314
1784.00	7518	Richelieu	Massueville	VL	055	203
			Saint-Aimé	P	055	201-202
			Saint-Ours	P	055	206-207
			Saint-Ours	V	055	208
			Saint-Robert, P	P	055	163,214
			Sainte-Victoire-de-Sorel, P	P	055	210,213
1785.00	7519	Richelieu	Saint-Roch-de-Richelieu	P	073	365-366
		Verchères	Contracoeur, P	SD	073	358-364, 370
			Saint-Antoine-sur-Richelieu, P	SD	073	167
1786.01	9340	Berthier	Lanoraie-d'Autray, P	SD	006	107
			Saint-Joseph-de-Lanoraie	P	006	108-109
		Joliette	Saint-Thomas, P	P	026	220,222
1786.02	9341	Berthier	Saint-Antoine-de-Levaltrie, P	P	026	226
		Joliette	Notre-Dame-des-Prairies, P	P	026	208-210, 215
			Saint-Paul, P	SD	026	109-110
			Saint-Thomas, P	P	026	221,223
1787.00	7521	Joliette	Joliette, P	V	026	151, 158-160, 170
			Notre-Dame-des-Prairies, P	P	026	213
1788.00	7522	Joliette	Notre-Dame-des-Prairies, P	P	026	211-212, 214
			Saint-Charles-Borromée, P	P	026	171-174, 207
1789.00	7523	Joliette	Joliette, P	V	026	152, 154-157
1790.00	7524	Joliette	Joliette, P	V	026	162-166

Enumeration Area Reference List
Provincial Census Tracts

Liste de référence des secteurs de dénombrement
Secteurs de recensement provinciaux

24 Quebec - Québec

Tract - Secteur		Census Division	Census Subdivision	Type	FED	Enumeration Areas
No.	Code	Division de recensement	Subdivision de recensement	Genre	CÉF	Secteurs de dénombrement
1791.00	7525	Joliette	Joliette, P	V	026	161, 167-169, 201-203
1792.00	7526	Berthier	Berthierville	V	006	156-161
			Sainte-Geneviève-de-Berthier	P	006	113-114, 155
1793.00	7527	Berthier	Saint-Norbert	P	006	167-168
		Joliette	Saint-Félix-de-Valois, P	P	006	251-252, 266
			Saint-Félix-de-Valois	VL	006	255-256
			Sainte-Élizabeth	P	006	151, 153-154
1794.01	9040	Joliette	Saint-Ambroise-de-Kildare, P	P	006	301-302
			Saint-Charles-Borromée, P	P	026	251-253, 274, 277
		Montcalm	Saint-Liguori, P	P	026	255
1794.02	9041	Joliette	Notre-Dame-de-Lourdes	P	026	216-217
			Saint-Ambroise-de-Kildare, P	P	006	303
			Sainte-Macelline-de-Kildare	SD	006	304, 342
			Sainte-Mélanie	P	006	305-306
1795.01	9377	Joliette	Saint-Paul, P	SD	026	224
		L'Assomption	Saint-Gérard-Majella	P	026	016-017, 019
		Montcalm	Sainte-Marie-Salomé	P	026	101-102
1795.02	9378	Joliette	Crabtree	VL	026	115-117
			Sacré-Coeur-de-Jésus	P	026	113-114
			Saint-Paul, P	SD	026	111, 225
			Saint-Pierre	VL	026	275
1796.00	7530	Montcalm	Saint-Alexis	P	026	123, 305
			Saint-Alexis	VL	026	124
			Saint-Jacques, P	P	026	125-126
			Saint-Jacques	VL	026	128-131
			Saint-Liguori, P	P	026	254
1797.00	7531	Montcalm	Saint-Calixte, P	SD	026	312-314, 327, 331-332, 336-337
			Saint-Esprit	P	026	301-304
			Saint-Jacques, P	P	026	127

Enumeration Area Reference List
Provincial Census Tracts

Liste de référence des secteurs de dénombrement
Secteurs de recensement provinciaux

24 Quebec - Québec

Tract - Secteur		Census Division	Census Subdivision	Type	FED	Enumeration Areas
No.	Code	Division de recensement	Subdivision de recensement	Genre	CÉF	Secteurs de dénombrement
			Sainte-Julienne	P	026	256, 276, 306-311, 319, 333-335
		Terrebonne	Saint-Hippolyte, P	P	026	315, 329
1798.00	7532	Terrebonne	New Glasgow	VL	070	369
			Sainte-Sophie	SD	070	352-359
1799.00	7533	Terrebonne	Saint-Jérôme, P	V	029	009-011, 062-064
1800.00	7534	Terrebonne	Saint-Jérôme, P	V	029	051-057
1801.00	8768	Terrebonne	Lafontaine	VL	029	108-110, 112-115
			Saint-Jérôme, P	V	029	015
1802.00	7536	Terrebonne	Bellefeuille, P	P	029	101
			Saint-Jérôme, P	V	029	058-061, 066-067, 069-070
1803.00	7537	Terrebonne	Saint-Jérôme, P	V	029	012-013, 019-022, 071
1804.00	7538	Terrebonne	Saint-Jérôme, P	V	029	014, 016-018, 023, 072-075
1806.00	7540	Deux-Montagnes	Saint-Colomban	P	002	118-121
1807.01	9042	Terrebonne	Prévost, P	SD	029	116-118, 120, 123-124
			Saint-Hippolyte, P	P	026	316-317, 324, 326, 328, 330, 351, 390, 394, 398-399, 467
1807.02	9043	Terrebonne	Bellefeuille, P	P	029	102-104, 106-107, 121-122, 125
			Prévost, P	SD	029	201-202
			Sainte-Anne-des-Lacs, P	P	029	204, 225-226, 404
1808.00	7542	Terrebonne	Mont-Rolland	VL	029	151-153, 161, 178
			Piedmont, P	SD	029	162
			Sainte-Adèle, P	V	029	154-159, 172, 207, 234
1809.01	9332	Terrebonne	Estérel	V	026	356, 464
			Sainte-Adèle, P	V	029	209
			Sainte-Agathe-Sud, P	VL	029	217-218, 269
			Sainte-Marguerite-du-Lac-Masson	P	026	352-355, 462-463

Enumeration Area Reference List
Provincial Census Tracts

Liste de référence des secteurs de dénombrement
Secteurs de recensement provinciaux

24 Quebec - Québec

Tract - Secteur		Census Division	Census Subdivision	Type	FED	Enumeration Areas
No.	Code	Division de recensement	Subdivision de recensement	Genre	CÉF	Secteurs de dénombrement
			Val-David, P	VL	029	215,240
			Val-Morin, P	SD	029	210
1809.02	9333	Terrebonne	Sainte-Adèle, P	V	029	208,246
			Sainte-Agathe-des-Monts, P	V	029	252,263
			Sainte-Agathe-Sud, P	VL	029	251,268,279
			Val-David, P	VL	029	213,215,239,244,401-402
			Val-Morin, P	SD	029	211-212,220,222,243,245,247
1810.00	8770	Terrebonne	Sainte-Agathe-des-Monts, P	V	029	253-256,258-262
1811.00	8771	Montcalm	Val-des-Lacs	SD	029	302,338
		Terrebonne	Doncaster 17	R	026	360
			Ivry-sur-le-Lac	SD	029	265,282
			Lac-Carré	VL	029	304
			Lac-Supérieur	SD	029	303,322,340
			Lentier	SD	026	361,460-461
			Saint-Faustin	SD	029	266-267,274,280-281
			Saint-Jovite, P	P	029	305
			Sainte-Agathe	P	029	264,277
			Sainte-Agathe-des-Monts, P	V	029	257
			Sainte-Lucie-des-Laurentides	SD	026	357-358,465
			Val-David, P	VL	026	359
1812.00	7546	Terrebonne	Mont-Tremblant	SD	029	306-307,328,339,341
			Saint-Jovite, P	P	029	308-309,331
			Saint-Jovite	VL	029	310,312-314,335
1813.00	7547	Labelle	L'Annonciation	VL	029	363-366
			La Macaza, P	SD	029	367,370,380-382
			La Minerve	CT	029	351-352,376-378
			Labelle, partie Lac-Ernest	UNO	052	002
			Labelle, partie Lac-férial	UNO	052	020
			Labelle, partie Lac-Marie-Lefranc	UNO	052	001
			Lac-Nominique, P	SD	029	353
			Merchand	CT	029	361-362,374
			Notre-Dame-du-Laus, P	SD	052	019

Enumeration Area Reference List
Provincial Census Tracts

Liste de référence des secteurs de dénombrement
Secteurs de recensement provinciaux

24 Quebec - Québec

Tract - Secteur		Census Division	Census Subdivision	Type	FED	Enumeration Areas
No.	Code	Division de recensement	Subdivision de recensement	Genre	CÉF	Secteurs de dénombrement
		Papineau	Duhamel, P	SD	052	021
1814.00	7548	Berthier	Berthier, partie Dépôt-Échouani	UND	006	399
			Berthier, partie Lac-de la Bidière	UND	006	365-366
			Berthier, partie Lac-du-Taureau	UND	006	398
			Berthier, partie Lac-Matawin	UND	006	364
			Berthier, partie Lac-Mingo	UND	006	400
			Saint-Damien, P	P	006	273,276,278,280
			Saint-Michel-des-Saints	SD	006	353,359-361,383
			Saint-Zénon	P	006	357-358,377,380,382
		Joliette	Joliette, partie Lac-de-la-Maison-de-Pierre	UND	006	401
			Joliette, partie Lac-Legendre	UND	006	373
			Joliette, partie Lac-Moselle	UND	006	375
			Joliette, partie Lac-Oscar	UND	006	374
			Joliette, partie Lac-Quentin	UND	006	402
			Joliette, partie Saint-Guillaume-Nord	UND	006	371-372
			Sainte-Émélie-de-l'Énergie	P	006	310,327,369-370
		Maskinongé	Manouane 26	R	006	356
			Maskinongé, partie Baie-Atibenne	UND	006	397
			Maskinongé, partie Baie-de-la-Bouteille	UND	006	354
			Maskinongé, partie Lac-au-Sorcier	UND	006	394
			Maskinongé, partie Lac-Bazinet	UND	006	355
			Maskinongé, partie Lac-Boulé	UND	006	395
			Maskinongé, partie Lac-de-la-Pomme	UND	006	396
			Saint-Alexis-des-Monts, P	P	065	173
		Saint-Maurice	Saint-Maurice, partie Baie-Obaoca	UND	006	352
			Saint-Maurice, partie Lac-Akonapwehikan	UND	006	392
			Saint-Maurice, partie Lac-Devenyns	UND	006	391
			Saint-Maurice, partie Lac-Marcotte	UND	006	389
			Saint-Maurice, partie Lac-Minaki	UND	006	390
			Saint-Maurice, partie Lac-Pellerin	UND	006	376
			Saint-Maurice, partie Lac-Wâgwabika	UND	006	393
			Saint-Maurice, partie Lac-Wepizagonke	UND	006	388
			Saint-Maurice, partie Rivière-de-la-Savane	UND	006	351

Enumeration Area Reference List
Provincial Census Tracts

Liste de référence des secteurs de dénombrement
Secteurs de recensement provinciaux

24 Quebec - Québec

Tract - Secteur		Census Division Division de recensement	Census Subdivision Subdivision de recensement	Type Genre	FED CÉF	Enumeration Areas Secteurs de dénombrement
No.	Code					
1815.00	7549	Champlain Maskinongé Québec	Boucher	SD	010	261
			Champlain, partie Lac-des-Cinq	UNO	010	260
			Champlain, partie Lac-Normand	UNO	010	267,280
			Champlain, partie Rivière-Windigo	UNO	010	266,268-272,276-277,281
			Grandes-Piles	P	010	257-258
			La Tuque, P	V	010	215
			Langelier	CT	010	265
			Perent	VL	010	274
			Saint-Roch-de-Mékinac	P	010	259
			Weymontachie 23	R	010	273
			Saint-Alexis-des-Monts, P	P	065	172
			Lac-Édouard	SD	010	251
			Québec, partie Kiskissink	UNO	010	254
			Québec, partie Lac-Croche, P	UNO	010	253
Québec, partie Lac-des-Moires	UNO	010	278			
Québec, partie Lac-Tourlay	UNO	010	279			
1816.00	7550	Lac-Saint-Jean-Ouest	Chambord	SD	058	018-019
			Lac-Bouchette	VL	058	012,014
			Lac-Saint-Jean-Ouest, partie Lac-Ashuapmushuan, P	UNO	058	236
			Lac-Saint-Jean-Ouest, partie Lac-Berlinguet	UNO	058	240
			Saint-André-du-Lac-Saint-Jean	VL	058	015
			Saint-François-de-Sales	SD	058	016-017,239
			Sainte-Hedwidge, P	P	058	234
1817.00	7551	Territoire-du-Nouveau-Québec	Chibougamau, P	V	001	261-263,270-272,274
1818.00	7552	Territoire-du-Nouveau-Québec	Chibougamau, P	V	001	264-269,273,275-276
1819.00	7553	Territoire-du-Nouveau-Québec	Akulivik	VN	001	365
			Baie-James, P	SD	001	303-304,308-309,311-313,332-333,335
			Chisasibi	R	001	330,338
			Chisasibi	VC	001	329,331
			Eesman	R	001	325
			Eesman	VC	001	324,326
			Inukjuak	VN	001	363

Enumeration Area Reference List
Provincial Census Tracts

Liste de référence des secteurs de dénombrement
Secteurs de recensement provinciaux

24 Quebec - Québec

Tract - Secteur		Census Division	Census Subdivision	Type	FED	Enumeration Areas
No.	Code	Division de recensement	Subdivision de recensement	Genre	CÉF	Secteurs de dénombrement
			Ivujivik	VN	001	366
			Kangiqsujuaq	VN	001	368, 370
			Kangirsuk, P	VN	001	369
			Kuujuarapik	VN	001	359
			Nemiscau	R	001	323
			Némiscau	VC	001	322
			Salluit	VN	001	367
			Territoire du Nouveau-Québec, Pt Baie-d'Hudson	UND	001	355, 357, 364, 371-372
			Territoire du Nouveau-Québec, Pt Rivière-Koksoak, P	UND	001	351-354, 356
			Waskaganish	R	001	320, 337
			Waskaganish, P	VC	001	321
			Wemindji	R	001	328
			Wemindji	VC	001	327
			Whapmagoostui	R	001	361
			Whapmagoostui	VC	001	358, 360, 362
1820.00	7554	Chicoutimi	Chicoutimi, partie Mont-Valin, P	UND	031	173-174
		Lac-Saint-Jean-Est	Sainte-Monique, P	SD	058	053
		Lac-Saint-Jean-Ouest	Lac-Saint-Jean-Ouest, partie Chute-des-Passes	UND	058	069-070, 072
			Péribonka	SD	058	054
			Saint-Augustin	P	058	057
			Saint-Ludger-de-Milot	SD	058	055-056
			Sainte-Jeanne-d'Arc	VL	058	058
1821.00	8772	Lac-Saint-Jean-Ouest	Girardville, P	SD	058	125
			Le Doré	P	058	152-154
			Lac-Saint-Jean-Ouest, partie Lac-Ashuapmushuan, P	UND	058	170, 187-188
			Lac-Saint-Jean-Ouest, partie Rivière-Mistassini	UND	058	071, 128-130
			Saint-Thomas-Didyme	SD	058	163-164
		Territoire-du-Nouveau-Québec	Baie-James, P	SD	001	301, 310
			Chibougamau, P	V	001	259
			Mistassini	R	001	315-316, 339
			Mistassini, P	VC	001	314, 318

Enumeration Area Reference List
Provincial Census Tracts

Liste de référence des secteurs de dénombrement
Secteurs de recensement provinciaux

24 Quebec - Québec

Tract - Secteur		Census Division	Census Subdivision	Type	FED	Enumeration Areas
No.	Code	Division de recensement	Subdivision de recensement	Genre	CÉF	Secteurs de dénombrement
1822.00	7556	Lac-Saint-Jean-Ouest	Girardville, P	SD	058	124, 126-127
			Notre-Dame-de-Lorette	SD	058	076
			Saint-Eugène	SD	058	067
			Saint-Stanislas	SD	058	068
1823.00	7557	Lac-Saint-Jean-Ouest	Mistassini	V	058	059-061, 063-066
1824.00	8774	Lac-Saint-Jean-Ouest	Dolbeau, P	V	058	101, 103-105, 107-109, 111-112
1825.00	8775	Lac-Saint-Jean-Ouest	Albanel	CT	058	073-074
			Albanel	VL	058	075
			Dolbeau, P	V	058	102
			Normandin, P	V	058	115
1826.00	8773	Lac-Saint-Jean-Ouest	Normandin, P	V	058	114, 119-122
			Saint-Edmond	SD	058	123
1827.00	7561	Lac-Saint-Jean-Ouest	Saint-Félicien, P	V	058	177, 179-183, 185
1828.00	7562	Lac-Saint-Jean-Ouest	Lac-Saint-Jean-Ouest, partie Lac-Ashuapmushuan, P	UNO	058	235
			Saint-Félicien, P	V	058	151, 176, 184, 186
			Saint-Méthode	SD	058	113, 175
			Saint-Prime, P	SD	058	172, 174, 204
			Sainte-Hedwidge, P	P	058	233
1829.00	7563	Lac-Saint-Jean-Ouest	Lac-Saint-Jean-Ouest, partie Lac-Ashuapmushuan, P	UNO	058	021
			Roberval, P	V	058	022-028, 221-222, 237
1830.00	7564	Lac-Saint-Jean-Ouest	Roberval, P	V	058	223-228, 238
1831.00	7565	Lac-Saint-Jean-Ouest	Mashteuiatsh	R	058	230-231
			Roberval, P	V	058	201, 229
			Saint-Félicien, P	V	058	178
			Saint-Prime, P	SD	058	173
			Sainte-Hedwidge, P	P	058	203, 232

Enumeration Area Reference List
Provincial Census Tracts

Liste de référence des secteurs de dénombrement
Secteurs de recensement provinciaux

24 Quebec - Québec

Tract - Secteur		Census Division	Census Subdivision	Type	FED	Enumeration Areas
No.	Code	Division de recensement	Subdivision de recensement	Genre	CÉF	Secteurs de dénombrement
1832.00	7566	Lac-Saint-Jean-Est	Hébertville-Station, P	VL	031	009
			Saint-Bruno	SD	031	010-014
			Saint-Gédéon	SD	031	015-016
			Saint-Henri-de-Taillon	SD	058	051
			Sainte-Monique, P	SD	058	052
1833.00	7567	Lac-Saint-Jean-Est	Hébertville, P	SD	031	002-005
			Hébertville-Station, P	VL	031	006-008
			Lac-à-la-Croix, P	SD	031	027
					058	003-004
1834.00	7568	Chicoutimi	Chicoutimi, partie Lac-Achouaken	UNO	027	032
			Chicoutimi, partie Lac-Ministuk, P	UNO	027	005-006
		Lac-Saint-Jean-Est	Desbiens	V	058	010-011
			Hébertville, P	SD	031	001
			Lac-à-la-Croix, P	SD	031	026
			Lac-Saint-Jean-Est, partie Belle-Rivière	UNO	058	002
			Métabetchouan	V	058	005-009
1835.00	8776	Montmorency No. 1	Montmorency No 1, partie Lac-Jacques-Cartier	UNO	027	001
					047	219
					058	001
		Montmorency No 1, partie Lac-Moncouche	UNO	027	031	
				058	029	
		Sainte-Anne-de-Beaupré	V	047	208-210, 212-214	
1836.00	7570	Portneuf	Lac-Sergent	V	053	073
			Portneuf, partie Linton	UNO	053	217
			Rivière-à-Pierre	SD	053	212-213
			Saint-Léonard-de-Portneuf	SD	053	079, 211
			Saint-Raymond, P	P	053	070, 215
		Québec	Québec, partie Lac-Blanc	UNO	011	326
			Québec, partie Lac-Croche, P	UNO	011	324

Enumeration Area Reference List
Provincial Census Tracts

Liste de référence des secteurs de dénombrement
Secteurs de recensement provinciaux

24 Quebec - Québec

Tract - Secteur		Census Division Division de recensement	Census Subdivision Subdivision de recensement	Type Genre	FED CÉF	Enumeration Areas Secteurs de dénombrement
No.	Code					
1837.00	7571	Portneuf	Saint-Raymond, P	P	053	071,080,214
			Saint-Raymond	V	053	218-222
1838.00	7572	Portneuf	Cap-Santé	SD	053	154-156
			Saint-Basile, P	P	053	201
			Saint-Basile-Sud	VL	053	202-204
			Saint-Raymond, P	P	053	072
1839.00	7573	Portneuf	Deschambault	VL	053	252-253
			Notre-Dame-de-Portneuf, P	P	053	268-270
			Portneuf	V	053	165-166
			Saint-Joseph-de-Deschambault	P	053	251
			Sainte-Christine	P	053	210
1840.00	7574	Portneuf	Lac-aux-Sables	P	053	312-314
			Notre-Dame-de-Montauban	SD	053	311
			Notre-Dame-de-Portneuf, P	P	053	208
			Saint-Alban, P	P	053	302
			Saint-Ubalde	SD	053	308-310
1841.00	7575	Champlain	Champlain, partie Lac-Lapeyrère	UNO	010	282
			Champlain, partie Lac-Masketsi	UNO	010	262
			Champlain, partie Petit-Lac-Wayagamac	UNO	010	263-264
			Haute-Mauricie	SD	010	201-202,217
			La Tuque, P	V	010	203,209,216,218
1842.00	7576	Champlain	La Tuque, P	V	010	204-207,214
1843.00	7577	Champlain	La Tuque, P	V	010	208,210-211,213
1844.00	7578	Champlain	Saint-Adelphe	P	053	316-318
			Sainte-Thècle	P	010	164,255
			Sainte-Thècle	VL	010	165-166
1845.00	7579	Champlain	Hérouxville, P	P	010	157
			Saint-Tite	P	010	158-159,256
			Saint-Tite	V	010	160-163

Enumeration Area Reference List
Provincial Census Tracts

Liste de référence des secteurs de dénombrement
Secteurs de recensement provinciaux

24 Quebec - Québec

Tract - Secteur		Census Division Division de recensement	Census Subdivision Subdivision de recensement	Type Genre	FED CÉF	Enumeration Areas Secteurs de dénombrement	
No.	Code						
1846.00	8778	Champlain	Grand-Mère, P	V	065	056-057	
			Hérouxville, P	P	010	156	
			Lac-à-la-Tortue	SD	065	005-008	
			Saint-Georges	VL	065	051-052, 054-055	
			Saint-Séverin	P	010	154-155	
1847.00	8779	Champlain	Grand-Mère, P	V	065	064-067	
1848.00	7582	Champlain	Grand-Mère, P	V	065	060-061, 063, 068	
1849.00	7583	Champlain	Grand-Mère, P	V	065	058-059, 069-071, 075	
1850.00	7584	Champlain	Grand-Mère, P	V	065	072-074, 076	
			Saint-Jean-des-Piles	SD	065	151	
			Saint-Maurice	Saint-Gérard-des-Laurentides	P	065	167-168
			Shawinigan, P	V	065	164-166	
1851.00	7585	Saint-Maurice	Shawinigan, P	V	065	101, 116-118, 160-161, 179	
1852.00	7586	Saint-Maurice	Shawinigan, P	V	065	112-115, 119	
1853.00	7587	Saint-Maurice	Shawinigan, P	V	065	120, 122, 162-163	
1854.00	7588	Saint-Maurice	Shawinigan, P	V	065	102, 109-111, 121, 123	
1855.00	7589	Saint-Maurice	Shawinigan, P	V	065	103-108, 124	
1856.00	7590	Champlain	Shawinigan-Sud, P	V	065	009-010, 012, 014-018, 025-026	
1857.00	7591	Champlain	Shawinigan-Sud, P	V	065	011, 019-023	
1858.00	7592	Saint-Maurice	Baie-de-Shawinigan	VL	065	159	
			Saint-Boniface-de-Shawinigan	VL	065	156-158, 177-178	
			Saint-Élie	P	065	170-171, 180	
			Saint-Mathieu	P	065	169, 175	

Enumeration Area Reference List
Provincial Census Tracts

Liste de référence des secteurs de dénombrement
Secteurs de recensement provinciaux

24 Quebec - Québec

Tract - Secteur		Census Division	Census Subdivision	Type	FED	Enumeration Areas
No.	Code	Division de recensement	Subdivision de recensement	Genre	CÉF	Secteurs de dénombrement
1859.00	7593	Maskinongé	Saint-Léon-le-Grand	P	006	015-016
			Saint-Paulin	P	006	204-205
			Saint-Paulin	VL	006	206
			Sainte-Angèle	P	006	208
		Saint-Maurice	Sainte-Ursule, P	P	006	055
			Charette, P	SD	006	203
			Saint-Sévère	P	071	162
1860.00	7594	Maskinongé	Hunterstown	CT	006	207
			Saint-Alexis-des-Monts, P	P	006	212-215
					065	174
			Saint-Didace	P	006	211
			Saint-Édouard-de-Maskinongé	SD	006	209
			Sainte-Ursule, P	P	006	056-057
1861.00	7595	Berthier	Saint-Charles-de-Mandeville, P	SD	006	216-217, 219
			Saint-Damien, P	P	006	264
		Joliette	Saint-Cléophas	P	006	257
			Saint-Félix-de-Valois, P	P	006	253-254
			Saint-Jean-de-Matha	P	006	307-309, 322-325, 346
1862.00	7596	Joliette	Saint-Alphonse-de-Rodriguez, P	P	006	315-316, 318-319
			Saint-Côme	P	006	367-368, 384, 386, 403
			Sainte-Béatrix	P	006	311-312, 330, 345, 347
		Montcalm	Notre-Dame-de-la-Merci	SD	026	368, 484-487
			Saint-Donat, P	SD	026	369-373, 458-459, 468-475
1863.01	9375	Montcalm	Chertsey	CT	026	363-365, 457, 476-481
			Entrelacs	SD	026	367, 482-483
			Lac-Paré	P	026	366, 466
			Rawdon, P	CT	026	259-260
			Saint-Calixte, P	SD	026	362, 451-456
1863.02	9376	Joliette	Saint-Alphonse-de-Rodriguez, P	P	006	313-314, 334, 337
		Montcalm	Rawdon, P	CT	026	257-258, 278
			Rawdon	VL	026	261-266

Enumeration Area Reference List
Provincial Census Tracts

Liste de référence des secteurs de dénombrement
Secteurs de recensement provinciaux

24 Quebec - Québec

Tract - Secteur		Census Division Division de recensement	Census Subdivision Subdivision de recensement	Type Genre	FED CÉF	Enumeration Areas Secteurs de dénombrement
No.	Code					
1864.00	7598	Berthier	Saint-Charles-de-Mandeville, P	SD	005	279
			Saint-Cuthbert, P	P	006	166
			Saint-Gabriel	V	006	260-263
			Saint-Gabriel-de-Brandon	P	006	258-259,269-270
1865.00	7599	Berthier	La Visitation-de-l'Île-Dupas	SD	005	112
			Saint-Berthélémy, P	P	006	061-064
			Saint-Cuthbert, P	P	006	164-165
			Saint-Ignace-de-Loyola	P	006	110-111, 117
			Saint-Viateur	P	006	163
1866.00	7600	Berthier	Saint-Berthélémy, P	P	006	065
		Maskinongé	Maskinongé	VL	006	054
			Saint-Joseph-de-Maskinongé	P	006	051-053
			Saint-Justin	P	006	058-060
1867.00	7601	Maskinongé	Louiseville	V	006	009-014
			Saint-Antoine-de-la-Rivière-du-Loup, P	P	006	007
1868.00	8780	Maskinongé	Saint-Antoine-de-la-Rivière-du-Loup, P	P	006	001-006, 008
		Saint-Maurice	Sainte-Anne-d'Yamachiche, P	P	071	157, 159
			Yamachiche	VL	071	160-161
1869.00	7603	Nicolet	Nicolet-Sud	SD	055	103
			Saint-Jean-Baptiste-de-Nicolet, P	P	055	055, 068
			Yamaska	Baie-du-Févre	SD	055
			Notre-Dame-de-Pierreville, P	P	055	113
			Saint-Elphège	P	055	107
			Saint-Thomas-de-Pierreville, P	P	055	112
			Saint-Zéphirin-de-Courval	P	055	105-106
1870.00	7604	Nicolet	Saint-Léonard, P	SD	018	261, 263
			Saint-Léonard-d'Aston	VL	018	264-265
			Saint-Wenceslas	SD	018	266-267
			Saint-Wenceslas	VL	018	268
			Sainte-Monique	P	055	101
			Sainte-Monique	VL	055	102

**Enumeration Area Reference List
Provincial Census Tracts**

**Liste de référence des secteurs de dénombrement
Secteurs de recensement provinciaux**

24 Quebec - Québec

Tract - Secteur		Census Division - Division de recensement	Census Subdivision - Subdivision de recensement	Type - Genre	FED - CÉF	Enumeration Areas - Secteurs de dénombrement
No.	Code					
		Yamaska	La Visitation-de-Yamaska	SD	055	104
1871.00	7605	Arthabaska	Daveluyville	VL	039	163-164
			Maddington	CT	039	159
			Sainte-Anne-du-Sault	P	039	160-161, 172
		Nicolet	Aston Jonction	VL	039	170
			Saint-Léonard, P	SD	018	270
			Saint-Raphaël-Partie-Sud	P	039	169
			Saint-Samuel, P	P	039	118, 165-166
			Saint-Sylvère	SD	039	204, 206
			Sainte-Eulalie	SD	018	262, 269
					039	167-168, 173
1872.00	7606	Arthabaska	Victoriaville, P	V	039	011, 013, 051-052, 062-063
1873.00	7607	Arthabaska	Saint-Albert-de-Harwick, P	P	039	110, 122
			Saint-Jacques-de-Horton	SD	039	117
			Saint-Valère	SD	039	115-116
			Sainte-Victoire-d'Arthabaska, P	P	039	113, 123
			Victoriaville, P	V	039	054-055, 057-058
1874.00	7608	Arthabaska	Sainte-Victoire-d'Arthabaska, P	P	039	111-112
			Victoriaville, P	V	039	053, 059-061, 070, 074, 076
1875.00	7609	Arthabaska	Victoriaville, P	V	039	014-015, 064-065, 075
1876.00	7610	Arthabaska	Sainte-Victoire-d'Arthabaska, P	P	039	009-010, 024, 114
			Victoriaville, P	V	039	066-069, 073, 077
1877.01	9319	Arthabaska	Arthabaska, P	V	039	002-003, 005-006, 008, 021, 026
1877.02	9320	Arthabaska	Arthabaska, P	V	039	004
			Norbertville	VL	039	018
			Saint-Christophe-d'Arthabaska	P	039	001, 020
			Saint-Norbert-d'Arthabaska	P	039	017

Enumeration Area Reference List
Provincial Census Tracts

Liste de référence des secteurs de dénombrement
Secteurs de recensement provinciaux

24 Quebec - Québec

Tract - Secteur		Census Division	Census Subdivision	Type	FED	Enumeration Areas		
No.	Code	Division de recensement	Subdivision de recensement	Genre	CÉF	Secteurs de dénombrement		
1878.00	7612	Arthabaska	Saint-Louis-de-Blandford	P	039	158		
			Saint-Rosaire	P	039	157		
		Nicolet	Lemieux	SD	039	203		
			Les Becquets	VL	039	213		
			Saint-Pierre-les-Becquets	P	039	212		
			Sainte-Cécile-de-Lévrard	P	039	211		
			Sainte-Marie-de-Blandford	SD	039	208		
			Sainte-Sophie-de-Lévrard	P	039	209-210		
1879.00	7613	Arthabaska	Princeville	P	039	019, 151		
			Princeville	V	039	152-156		
1880.00	7614	Mégantic	Plessisville, P	V	020	255-258, 260-261, 263, 265		
1881.00	7615	Mégantic	Laurierville	VL	020	268		
			Plessisville	P	020	251-253		
			Plessisville, P	V	020	262, 264		
			Sainte-Julie	SD	020	266-267		
1882.00	7616	Lotbinière	Fortierville	VL	039	259, 268		
			Sainte-Françoise	SD	039	257		
			Sainte-Philomène-de-Fortierville	P	039	258		
			Val-Alain, P	SD	039	254		
			Villeroy	SD	039	256		
		Mégantic	Notre-Dame-de-Lourdes	P	020	269		
			Nicolet	Manseau	VL	039	202	
		Saint-Joseph-de-Blandford		P	039	201		
		1883.00		7617	Lotbinière	Laurier-Station	VL	039
			Notre-Dame-du-Sacré-Coeur-D'Issoudun			P	039	306
Saint-Agapit, P	SD		037			063		
Saint-Flavien	P		039			302		
Saint-Flavien	VL		039			303		
Saint-Janvier-de-Joly	SD		039			252-253		
Saint-Octave-de-Dosquet	P		039			251, 301		

Enumeration Area Reference List
Provincial Census Tracts

Liste de référence des secteurs de dénombrement
Secteurs de recensement provinciaux

24 Quebec - Québec

Tract - Secteur		Census Division Division de recensement	Census Subdivision Subdivision de recensement	Type Genre	FED CÉF	Enumeration Areas Secteurs de dénombrement
No.	Code					
1884.00	7618	Dorchester	Saint-Bernard, P	P	037	021
			Saint-Bernard	VL	037	022
		Lotbinière	Saint-Gilles	P	037	058-059,069
			Saint-Narcisse-de-Beaurivage	P	037	056-057
			Sainte-Agathe, P	P	020	206
			Sainte-Agathe	VL	020	207
1885.00	7619	Beauce	Saint-Ézéar	VL	003	315
			Saint-Ézéar-de-Beauce	SD	003	314
			Sainte-Marie, P	V	003	313
		Dorchester	Saint-Bernard, P	P	037	005,051
			Lotbinière	Saint-Patrice-de-Beaurivage	SD	037
		Saint-Sylvestre		P	020	203-204
		Saint-Sylvestre	VL	020	205	
1886.00	7620	Beauce	Sainte-Marie, P	V	003	304-312, 317-318
1887.00	7621	Beauce	Sainte-Marie, P	V	003	303
			Saints-Anges	P	003	258
		Dorchester	Saint-Édouard-de-Frampton	P	003	215-217
			Saint-Léon-de-Standon, P	P	005	053-054
			Sainte-Hénédine, P	P	037	001
			Sainte-Marguerite	P	003	301-302
1888.00	7622	Beauce	Saint-Joseph-de-Beauce	P	003	253,270
			Saint-Joseph-de-Beauce	V	003	254-257
		Dorchester	Saint-Odilon-de-Cranbourne	P	003	212-214
1889.00	7623	Beauce	Beauceville, P	V	003	162-163, 167
			Saint-François-de-Beauce	SD	003	160-161
			Saint-Simon-les-Mines	SD	003	153
		Dorchester	Saint-Benjamin	SD	003	210-211
			Saint-Prosper, P	SD	003	205
			Sainte-Rose-de-Watford, P	SD	003	218
1890.00	7624	Beauce	Saint-Zacharie, P	SD	003	014
			Saint-Zacharie, P	VL	003	016

Enumeration Area Reference List
Provincial Census Tracts

Liste de référence des secteurs de dénombrement
Secteurs de recensement provinciaux

24 Quebec - Québec

Tract - Secteur		Census Division Division de recensement	Census Subdivision Subdivision de recensement	Type Genre	FED CÉF	Enumeration Areas Secteurs de dénombrement
No.	Code					
1891.00	7625	Dorchester	Sainte-Aurélie	SD	003	201-202
			Saint-Prosper, P	SD	003	204, 206-209
		Dorchester	Saint-Cyprien	P	005	002-003
			Saint-Louis-de-Gonzague	SD	005	001
			Sainte-Germaine-du-Lac-Etchemin, P	P	005	019
			Sainte-Justine	P	005	004-006
Sainte-Rose-de-Watford, P	SD	005	007-008			
1892.00	7626	Bellechasse	Saint-Camille-de-Lellis	P	005	154-156, 173
			Saint-Magloire-de-Bellechasse	SD	005	158-159
			Sainte-Sabine	P	005	157
		Dorchester	Saint-Luc, P	P	005	017
		Montmagny	Saint-Juste-de-Bretenières	SD	005	151-153
1893.00	7627	Dorchester	Lac-Etchemin	V	005	012-016
			Saint-Léon-de-Standon, P	P	005	051-052
			Saint-Luc, P	P	005	018
			Sainte-Germaine-du-Lac-Etchemin, P	P	005	009-011
1894.00	7628	Bellechasse	Notre-Dame-Auxiliatrice-de-Buckland	P	005	160-161
			Saint-Damien-de-Buckland	P	005	056-060
		Dorchester	Saint-Malachie	P	005	061-063
			Saint-Nazaire-de-Dorchester	P	005	055
			Sainte-Claire, P	SD	005	065
1895.00	7629	Bellechasse	Honfleur	SD	005	108-109
			Saint-Lazare, P	P	005	107
		Dorchester	Saint-Anselme	P	037	011, 013
			Saint-Anselme	VL	037	014-015
			Saint-Isidore, P	P	037	008
			Sainte-Claire, P	SD	005	064, 066-067
1896.00	7630	Dorchester	Saint-Isidore, P	P	037	006-007, 009
			Saint-Isidore	VL	037	010
			Sainte-Hénédiène, P	P	037	002
			Scott	VL	037	004

Enumeration Area Reference List
Provincial Census Tracts

Liste de référence des secteurs de dénombrement
Secteurs de recensement provinciaux

24 Quebec - Québec

Tract - Secteur		Census Division	Census Subdivision	Type	FED	Enumeration Areas
No.	Code	Division de recensement	Subdivision de recensement	Genre	CÉF	Secteurs de dénombrement
			Taschereau-Fortier	SD	037	003
1906.00	7631	Lévis	Saint-Henri, P	SD	037	017-020, 109
1993.01	9317	Portneuf	Donnacona, P	V	053	157
			Neuville	VL	053	153
			Pointe-aux-Trembles	P	053	151-152
			Pont-Rouge, P	VL	053	115-116
			Sainte-Jeanne-de-Pont-Rouge, P	SD	053	113
1993.02	9318	Portneuf	Pont-Rouge, P	VL	053	117-118
			Saint-Basile, P	P	053	081
			Sainte-Jeanne-de-Pont-Rouge, P	SD	053	114
1994.00	7635	Portneuf	Donnacona, P	V	053	158-164, 167-168
1995.00	7636	Lotbinière	Lotbinière	SD	039	265-267
			Saint-Antoine-de-Tilly	P	039	311-312
			Sainte-Croix	P	039	313-314
			Sainte-Croix	VL	039	315-316
1996.00	7637	Lotbinière	Saint-Agapit, P	SD	037	060-062, 064
			Saint-Apollinaire	SD	039	307-310
1997.00	7638	Lotbinière	Deschailions	VL	039	215
			Deschailions-sur-Saint-Laurent	VL	039	216
			Leclercville	VL	039	261
			Saint-Édouard-de-Lotbinière	P	039	262-264
			Saint-Jacques-de-Parisville	P	039	214
			Sainte-Emmélie	P	039	260
			Val-Alain, P	SD	039	255
1998.00	7639	Champlain	La Pérade	VL	053	265-266
			Sainte-Anne-de-la-Pérade, P	P	053	261-262, 264
		Portneuf	Saint-Casimir	P	053	304
			Saint-Casimir, P	SD	053	305-306
			Saint-Thuribe	P	053	307

Enumeration Area Reference List
Provincial Census Tracts

Liste de référence des secteurs de dénombrement
Secteurs de recensement provinciaux

24 Quebec - Québec

Tract - Secteur		Census Division Division de recensement	Census Subdivision Subdivision de recensement	Type Genre	FED CÉF	Enumeration Areas Secteurs de dénombrement
No.	Code					
1999.00	7640	Champlain	Saint-François-Xavier-de-Batiscan	P	010	102-103
			Saint-Prosper	P	053	267,315
			Sainte-Anne-de-la-Pérade, P	P	053	263
			Sainte-Geneviève-de-Batiscan	P	010	114-115
2001.00	7642	Nicolet	Anneville	VL	055	053
			Grand-Saint-Ésprit	SD	055	054
			Saint-Célestin	SD	055	051-052
2002.00	7643	Nicolet	Nicolet	V	055	057-066,070
			Saint-Jean-Baptiste-de-Nicolet, P	P	055	056,069
2003.00	8781	Saint-Maurice	Charette, P	SD	006	201-202
			Saint-Barnabé	P	071	163-165
			Saint-Étienne-des-Grès, P	P	065	152-153
			Sainte-Anne-d'Yamachiche, P	P	071	158
2023.00	7645	Champlain	Notre-Dame-du-Mont-Carmel	P	065	001-004,024
		Saint-Maurice	Saint-Étienne-des-Grès, P	P	065	154-155
2025.00	7646	Champlain	Saint-Luc	P	010	113
			Saint-Narcisse	P	010	117-119
			Saint-Stanislas	SD	010	151-153
2026.00	7647	Portneuf	Grondines	SD	053	258
			Saint-Alban, P	P	053	301
			Saint-Alban	VL	053	303
			Saint-Casimir, P	SD	053	260
			Saint-Gilbert	P	053	271
			Saint-Marc-des-Carrières	VL	053	254-257
2029.00	8777	Montmorency No. 1	Beaupré	V	047	203-205,207
			Saint-Joachim	P	047	201-202
			Saint-Louis-de-Gonzague-du-Cap-Tourmente	P	047	222

Enumeration Area Reference List
Provincial Census Tracts

Liste de référence des secteurs de dénombrement
Secteurs de recensement provinciaux

24 Quebec - Québec

Tract - Secteur		Census Division	Census Subdivision	Type	FED	Enumeration Areas	
No.	Code	Division de recensement	Subdivision de recensement	Genre	CÉF	Secteurs de dénombrement	
2030.00	7650	Charlevoix-Ouest	Saint-François-Xavier-de-la-Petite-Rivière, P	P	012	010, 012	
			Montmorency No. 1	Montmorency No 1, partie Sault-au-Cochon	UNO	012	009
			Saint-Ferréol-les-Neiges	SD	012	001-003, 021-022	
			Saint-Tite-des-Caps	SD	012	004-008	
2031.00	7651	Charlevoix-Ouest	Baie-Saint-Paul, P	P	012	013, 024	
			Baie-Saint-Paul, P	V	012	015-020	
2032.00	7652	Charlevoix-Ouest	Baie-Saint-Paul, P	P	012	014, 066-067	
			Baie-Saint-Paul, P	V	012	023	
			Charlevoix-Ouest, partie Lac-Pikauba	UNO	012	068	
						027	002
			Charlevoix-Ouest, partie Mont-Apica	UNO	027	003-004, 030	
			La Baleine	SD	012	053	
			Les Éboulements	SD	012	054-055	
			Rivière-du-Gouffre	SD	012	065, 069, 071	
			Saint-Bernard-de-l'Île-aux-Coudres	SD	012	052	
			Saint-François-Xavier-de-la-Petite-Rivière, P	P	012	011	
			Saint-Joseph-de-la-Rive	VL	012	056	
Saint-Louis-de-l'Isle-aux-Coudres	P	012	051				
Saint-Urbain, P	P	012	061				
2042.00	7662	Lac-Saint-Jean-Est	Alma, P	V	031	019, 025, 052, 054-055, 060	
2043.00	7663	Lac-Saint-Jean-Est	Alma, P	V	031	020, 028-029, 056-058, 061, 067	
2044.00	7664	Lac-Saint-Jean-Est	Alma, P	V	031	053, 062, 066, 070	
2045.01	9321	Lac-Saint-Jean-Est	Alma, P	V	031	017-018, 051, 063-065, 071	
2045.02	9322	Chicoutimi	Taché	CT	031	022-024	
2046.00	7666	Lac-Saint-Jean-Est	Alma, P	V	031	068-069, 072-073	

Enumeration Area Reference List
Provincial Census Tracts

Liste de référence des secteurs de dénombrement
Secteurs de recensement provinciaux

24 Quebec - Québec

Tract - Secteur		Census Division	Census Subdivision	Type	FED	Enumeration Areas
No.	Code	Division de recensement	Subdivision de recensement	Genre	CÉF	Secteurs de dénombrement
2047.00	7667	Chicoutimi Lac-Saint-Jean-Est	Labrecque	SD	031	167-168
			Delisle	SD	031	074-075, 077, 079, 177-178
			L'Ascension-de-Notre-Seigneur	P	031	151-152, 175, 180
2048.00	7668	Chicoutimi	Bégin	SD	031	165-166
			Chicoutimi, partie Mont-Valin, P	UNO	031	170-171
			Lamarche	SD	031	169
			Saint-Ambroise	SD	031	154-157
			Saint-Charles-de-Bourget	SD	031	153
			Saint-David-de-falardeau	SD	031	161-162, 179, 181
2067.00	7687	Chicoutimi	Chicoutimi, partie Lac-Ministuk, P	UNO	014	010
			Chicoutimi, partie Lelement	UNO	014	006
			Chicoutimi, partie Mont-Valin, P	UNO	031	172
			Ferland-et-Boilleau	SD	014	009
			L'Anse-Saint-Jean	SD	014	003-005, 029
			Rivière-Éternité	SD	014	007
			Saint-Félix-d'Otis	SD	014	008
			Sainte-Rose-du-Nord	P	031	101
2070.00	7690	Charlevoix-Est	Cap-à-l'Aigle	VL	012	152
			Charlevoix-Est, partie Mont-Élie	UNO	012	158
			Clermont	V	012	116-120
			La Malbaie, P	V	012	112
			Rivière-Malbaie, P	SD	012	114, 151
2071.00	7691	Charlevoix-Est	Notre-Dame-des-Monts	SD	012	060, 072
			Saint-Aimé-des-Lacs	SD	012	115, 123
			Saint-Irénée	P	012	101-102
		Charlevoix-Ouest	Sainte-Agnès	P	012	059
			Saint-Hilarion	P	012	057-058, 070
2072.00	7692	Charlevoix-Est	Saint-Urbain, P	P	012	062, 064
			La Malbaie, P	V	012	106-107, 109-111
			Pointe-au-Pic	VL	012	103-105
			Rivière-Malbaie, P	SD	012	113

Enumeration Area Reference List
Provincial Census Tracts

Liste de référence des secteurs de dénombrement
Secteurs de recensement provinciaux

24 Quebec - Québec

Tract - Secteur		Census Division	Census Subdivision	Type	FED	Enumeration Areas	
No.	Code	Division de recensement	Subdivision de recensement	Genre	CÉF	Secteurs de dénombrement	
2073.00	7693	Charlevoix-Est	Saint-Fidèle-de-Mont-Murray	P	012	153-154	
			Saint-Siméon	P	012	155	
			Saint-Siméon	VL	012	156-157	
		Chicoutimi	Petit-Saguenay	SD	014	001-002	
			Saguenay	Baie-Sainte-Catherine	SD	012	160
				Saguenay, partie Sagard	UNO	012	159
2074.00	7694	Saguenay	Bergeronnes	CT	012	165	
			Grandes-Bergeronnes	VL	012	166	
			Ragueneau, P	P	012	229	
			Sacré-Coeur	SD	012	161-163, 175	
			Saguenay, partie Lac-au-Brochet	UNO	012	173, 273-274	
			Saguenay, partie Rivière-aux-Outardes, P	UNO	012	275-276, 278-279	
			Saguenay, partie Rivière-Mouchalagane, P	UNO	012	280	
			Tadoussac	VL	012	164, 174	
2075.00	7695	Saguenay	Escoumins	SD	012	167-169	
			Les Escoumins	R	012	170	
			Saint-Paul-du-Nord	SD	012	171, 201	
			Sainte-Anne-de-Portneuf, P	SD	012	202	
			Sault-au-Mouton	VL	012	172	
2076.00	7696	Saguenay	Forestville	V	012	205-211	
			Sainte-Anne-de-Portneuf, P	SD	012	203-204	
2077.00	8782	Saguenay	Betsiamites 3	R	012	215-216	
			Colombier	SD	012	212-213	
			Les Sept-Cantons-Unis-du-Saguenay	CU	012	214	
2078.00	8783	Saguenay	Baie-Comeau, P	V	012	269	
			Chute-aux-Outardes	VL	012	221-222	
			Pointe-aux-Outardes	VL	012	224-225	
			Pointe-Lebel	VL	012	226-228	
			Ragueneau, P	P	012	217-219	
			Saguenay, partie Rivière-aux-Outardes, P	UNO	012	270	

Enumeration Area Reference List
Provincial Census Tracts

Liste de référence des secteurs de dénombrement
Secteurs de recensement provinciaux

24 Quebec - Québec

Tract - Secteur		Census Division - Division de recensement	Census Subdivision - Subdivision de recensement	Type - Genre	FED - CÉF	Enumeration Areas - Secteurs de dénombrement
No.	Code					
2079.00	7699	Îles-de-la-Madeleine	Fatima, P	SD	007	015-016
			Grande-Entrée	SD	007	021
			Grosse-Île	SD	007	022
			Havre-aux-Maisons, P	SD	007	018-020
2080.00	7700	Îles-de-la-Madeleine	Cap-aux-Meules	VL	007	011-012,023
			Fatima, P	SD	007	013-014
			Havre-aux-Maisons, P	SD	007	017
			L'Étang-du-Nord, P	SD	007	007,010
2081.00	7701	Îles-de-la-Madeleine	Île-d'Entrée	VL	007	006
			Île-du-Havre-Aubert	SD	007	001-005
			L'Étang-du-Nord, P	SD	007	008-009
2082.00	8784	Gaspé-Est	Gaspé, P	V	022	069-070
			Percé, P	V	022	057-060
2083.00	8785	Gaspé-Est	Gaspé, P	V	022	101, 103-104, 115-122
2084.00	8786	Gaspé-Est	Cloridorme	CT	022	153-155
			Gaspé, P	V	022	076, 113-114, 123, 152
			Gaspé-Est, partie Mont-Alexandre, P	UNO	022	177
			Gaspé-Est, partie Rivière-Saint-Jean	UNO	022	151
			Petite-Vallée	SD	022	156
2085.00	7705	Gaspé-Est	Grande-Vallée	SD	022	157-158
		Gaspé-Ouest	Gaspé-Ouest, partie Collines-du-Basque	UNO	022	159
			Murdochville	V	022	161-162, 164-165
			Sainte-Madeleine-de-la-Rivière-Madeleine	SD	022	166-167
2086.00	7706	Gaspé-Ouest	Gaspé-Ouest, partie Mont-Albert, P	UNO	022	160, 175
			La Martre	SD	022	174
			Marsoui	VL	022	173
			Mont-Saint-Pierre	VL	022	171
			Rivière-à-Claude	SD	022	172
			Saint-Maxime-du-Mont-Louis	SD	022	168-170

P Part - Partie

Enumeration Area Reference List
Provincial Census Tracts

Liste de référence des secteurs de dénombrement
Secteurs de recensement provinciaux

24 Quebec - Québec

Tract - Secteur		Census Division - Division de recensement	Census Subdivision - Subdivision de recensement	Type - Genre	FED - CÉF	Enumeration Areas - Secteurs de dénombrement
No.	Code					
			Sainte-Anne-des-Monts, P	V	022	202-203
			Tourelle	SD	022	176,201
2087.00	7707	Gaspé-Ouest	Sainte-Anne-des-Monts, P	V	022	204-213
2088.00	7708	Gaspé-Ouest	Cap-Chat	V	022	215-220
			Gaspé-Ouest, partie Mont-Albert, P	UND	022	214
		Matane	Capucins	SD	043	024
			Matane, partie Coulée-des-Adolphe	UND	043	022
			Matane, partie Rivière-Bonjour	UND	043	020
			Matane, partie Ruisseau-des-Mineurs	UND	043	019
			Méchins, P	SD	043	023
		Matapédia	Matapédia, partie Lac-Casault, P	UND	043	018
2089.00	7709	Matane	Grosses-Roches	SD	043	057
			Méchins, P	SD	043	025-026
			Petit-Matane	SD	043	067-068
			Sainte-Félicité	P	043	064-065
			Sainte-Félicité	VL	043	066
2090.00	7710	Matane	Saint-Adelme	P	043	062-063
			Saint-Jean-de-Cherbourg	P	043	027
			Saint-Jérôme-de-Matane, P	P	043	080
			Saint-Léandre, P	P	043	078
			Saint-Luc	P	043	069-070
			Saint-René-de-Matane, P	SD	043	061
			Sainte-Paule	SD	043	021
2091.00	7711	Matane	Saint-René-de-Matane, P	SD	043	060
		Matapédia	Lac-au-Saumon	VL	043	009-011
			Saint-Alexandre-des-Lacs	P	043	012
			Saint-Edmond	SD	007	228
			Saint-Jean-Baptiste-Vianney	P	043	016
			Saint-Tharcisius	P	043	013
2092.00	7712	Matane	Matane, P	V	043	101-103, 105-110, 120
			Saint-Jérôme-de-Matane, P	P	043	071,081

Enumeration Area Reference List
Provincial Census Tracts

Liste de référence des secteurs de dénombrement
Secteurs de recensement provinciaux

24 Quebec - Québec

Tract - Secteur		Census Division	Census Subdivision	Type	FED	Enumeration Areas
No.	Code	Division de recensement	Subdivision de recensement	Genre	CÉF	Secteurs de dénombrement
			Saint-Léandre, P	P	043	079
2093.00	7713	Matane	Matane, P	V	043	111-117, 121
2094.00	7714	Matane	Baie-des-Sables	SD	043	165-166
			Les Boules	SD	043	164
			Métis-sur-Mer	VL	043	168
			Saint-Ulric	VL	043	119
			Saint-Ulric-de-Matane	P	043	118
		Matapédia	Saint-Damase	P	043	122
2095.00	7715	Matapédia	Saint-Cléophas	P	043	223
			Saint-Moïse, P	P	043	076
			Saint-Noël	VL	043	077
			Sayabec	SD	043	072-074
2096.00	7716	Matane	Grand-Métis	SD	043	169
			Price	VL	043	224-226
			Saint-Octave-de-Métis	P	043	163, 220
		Matapédia	Padoue	P	043	160
			Saint-Moïse, P	P	043	211
2097.00	7717	Rimouski	Mont-Joli, P	V	043	172-175, 179-181
			Sainte-Flavie, P	P	043	170
2098.00	7718	Rimouski	Luceville	VL	057	164-165
			Mont-Joli, P	V	043	176-178, 219, 227
			Saint-Jean-Baptiste	SD	043	218, 228-229
			Sainte-Flavie, P	P	043	171
			Sainte-Luce	P	057	162-163
2099.01	9311	Rimouski	Mont-Label	SD	057	117
			Saint-Anaclet-de-Lessard, P	P	057	159, 161, 169
			Saint-Donat	P	057	126-127
			Saint-Joseph-de-Lepage	P	043	217
			Saint-Marcellin	P	057	118
			Saint-Narcisse-de-Rimouski, P	P	057	116

Enumeration Area Reference List
Provincial Census Tracts

Liste de référence des secteurs de dénombrement
Secteurs de recensement provinciaux

24 Quebec - Québec

Tract - Secteur		Census Division	Census Subdivision	Type	FED	Enumeration Areas
No.	Code	Division de recensement	Subdivision de recensement	Genre	CÉF	Secteurs de dénombrement
			Sainte-Blandine, P	P	057	158
2099.02	9312	Rimouski	Saint-Anaclet-de-Lessard, P	P	057	160
			Sainte-Anne-de-la-Pointe-au-Père	P	057	166-168
2100.00	7720	Rimouski	Rimouski, P	V	057	204-206, 216-217, 220, 227-228
2101.01	9334	Rimouski	Rimouski, P	V	057	213-215
2101.02	9335	Rimouski	Rimouski, P	V	057	203, 208-212
2102.00	7722	Rimouski	Rimouski, P	V	057	256-264, 277
2103.00	7723	Rimouski	Rimouski, P	V	057	218-219, 225, 251-255
2104.00	7724	Rimouski	Rimouski, P	V	057	221-224, 226
			Rimouski-Est	VL	057	201-202
2105.00	7725	Rimouski	Bic	SD	057	265-267, 269-270
			Saint-Narcisse-de-Rimouski, P	P	057	115
			Saint-Valérien	P	057	155
			Sainte-Blandine, P	P	057	157, 170
			Sainte-Odile-sur-Rimouski	P	057	156
2106.00	7726	Rimouski	Saint-Fabien, P	P	057	272-274
			Saint-Mathieu-de-Rioux, P	P	057	153
			Saint-Simon	P	057	276
		Rivière-du-Loup	Notre-Dame-des-Neiges-des-Trois-Pistoles, P	P	028	279
			Saint-Jean-de-Dieu, P	SD	028	288
			Sainte-Françoise	P	028	277-278
2107.00	7727	Rivière-du-Loup	Notre-Dame-des-Neiges-des-Trois-Pistoles, P	P	028	280
			Trois-Pistoles	V	028	282-287
2108.00	7728	Rivière-du-Loup	L'Isle-Verte	VL	028	240, 262
			Notre-Dame-des-Neiges-des-Trois-Pistoles, P	P	028	281

Enumeration Area Reference List
Provincial Census Tracts

Liste de référence des secteurs de dénombrement
Secteurs de recensement provinciaux

24 Quebec - Québec

Tract - Secteur		Census Division	Census Subdivision	Type	FED	Enumeration Areas
No.	Code	Division de recensement	Subdivision de recensement	Genre	CÉF	Secteurs de dénombrement
			Saint-Clément, P	P	028	237
			Saint-Éloi	P	028	258
			Saint-Jean-Baptiste-de-l'Isle-Verte	SD	028	239, 259
			Saint-Paul-de-la-Croix	P	028	238
2109.00	7729	Rivière-du-Loup	Notre-Dame-des-Sept-Douleurs	P	028	246
			Saint-Arsène	P	028	241-242
			Saint-Épiphane	P	028	228-229
			Saint-Georges-de-Cacouna	P	028	243
			Saint-Georges-de-Cacouna	VL	028	244-245, 248
			Saint-Modeste	P	028	230
2110.00	7730	Rivière-du-Loup	Rivière-du-Loup, P	V	028	174-178, 182-183, 187
			Saint-Patrice-de-la-Rivière-du-Loup, P	P	028	172-173
2111.00	7731	Rivière-du-Loup	Rivière-du-Loup, P	V	028	179-181, 189-193
2112.00	7732	Rivière-du-Loup	Rivière-du-Loup, P	V	028	184-186, 188, 194
			Saint-Patrice-de-la-Rivière-du-Loup, P	P	028	170-171
2113.00	7733	Kamouraska	Saint-Alexandre, P	P	028	120-121, 129
		Rivière-du-Loup	Notre-Dame-du-Portage	P	028	118-119
			Saint-Antoine	P	028	022, 117, 231-232
2114.00	7734	Kamouraska	Andréville	VL	028	123-124
			Kamouraska, partie Picard	UNO	028	008, 026
			Mont-Carmel, P	SD	028	012
			Saint-Alexandre, P	P	028	021
			Saint-André	P	028	122
			Saint-Athanase	SD	028	007, 025
			Saint-Joseph-de-Kamouraska	P	028	020
			Sainte-Hélène	P	028	018-019, 125
2115.00	7735	Kamouraska	Saint-Pascal	SD	028	101-102
			Saint-Pascal	V	028	103-106
			Woodbridge	CT	028	016-017

Enumeration Area Reference List
Provincial Census Tracts

Liste de référence des secteurs de dénombrement
Secteurs de recensement provinciaux

24 Quebec - Québec

Tract - Secteur		Census Division Division de recensement	Census Subdivision Subdivision de recensement	Type Genre	FED CÉF	Enumeration Areas Secteurs de dénombrement
No.	Code					
2116.00	7736	Kamouraska	Kamouraska	VL	028	128
			Mont-Carmel, P	SD	028	013-015
			Saint-Denis	P	028	069
			Saint-Germain	P	028	126
			Saint-Louis-de-Kamouraska	P	028	127
			Saint-Philippe-de-Néri	P	028	107-108
2117.00	7737	Kamouraska	Kamouraska, partie Petit-Lac-Sainte-Anne	UNO	028	009
			Mont-Carmel, P	SD	028	011
			Rivière-Duelle	SD	028	072-074
			Saint-Gabriel-Lallement	SD	028	010, 024
			Saint-Onésime-d'Ixworth	P	028	023
			Saint-Pacôme	SD	028	070-071, 075
2118.00	7738	Kamouraska	La Pocatière	V	028	055-062, 067-068
			Sainte-Anne-de-la-Pocatière	P	028	053-054
2119.00	7739	L'Islet	Saint-Damase-de-l'Islet	SD	005	251-252
			Saint-Roch-des-Aulnaies	SD	028	065-066
			Sainte-Louise	P	028	063-064
			Sainte-Perpétue, P	SD	005	213
			Tourville	SD	005	215-216
2120.00	7740	L'Islet	Saint-Aubert	SD	005	253-255
			Saint-Jean-Port-Joli	SD	005	256-260, 271
2121.00	7741	L'Islet	L'Islet	V	005	263-264
			L'Islet-sur-Mer	VL	005	265
			Notre-Dame-de-Bon-Secours-de-l'Islet	P	005	261-262
			Saint-Eugène	P	005	266-268
2122.00	7742	L'Islet Montmagny	Saint-Cyrille-de-Lessard, P	P	005	222
			Cap-Saint-Ignace	SD	005	219, 269, 301-304
			Montmagny, P	V	005	305, 309-311, 317

Enumeration Area Reference List
Provincial Census Tracts

Liste de référence des secteurs de dénombrement
Secteurs de recensement provinciaux

24 Quebec - Québec

Tract - Secteur		Census Division	Census Subdivision	Type	FED	Enumeration Areas
No.	Code	Division de recensement	Subdivision de recensement	Genre	CÉF	Secteurs de dénombrement
2123.00	7743	Montmagny	Montmagny, P	V	005	306,318-323
			Saint-Pierre-de-la-Rivière-du-Sud, P	P	005	353
2124.00	7744	Montmagny	Montmagny, P	V	005	307-308,312-316
			Saint-Antoine-de-l'Isle-aux-Grues	P	005	324
2125.00	7745	Bellechasse	Saint-Michel	P	005	361-363,369
			Saint-Vallier	P	005	364-365
			Saint-Vallier	VL	005	366
		Montmagny	Berthier-sur-Mer	P	005	367-368
		Saint-François-de-la-Rivière-du-Sud, P	SD	005	356-357	
2126.00	7746	Bellechasse	La Durantaye, P	P	005	359-360
			Saint-Charles	VL	037	103
			Saint-Charles-Boromé	P	037	101-102
			Saints-Gervais-et-Protais, P	P	005	112
		Lévis	Saint-Henri, P	SD	037	016
2127.00	7747	Bellechasse	La Durantaye, P.	P	005	358
			Saint-Lazare, P	P	005	106
			Saint-Nérée	P	005	104-105
			Saint-Raphaël	P	005	114-115
			Saint-Raphaël	VL	005	116-117
			Saints-Gervais-et-Protais, P	P	005	110-111,113
2128.00	7748	Bellechasse	Armagh	VL	005	103
			Saint-Cajétan-d'Armagh	P	005	101-102
			Montmagny	Notre-Dame-du-Rosaire	SD	005
		Montmagny	Saint-François-de-la-Rivière-du-Sud, P	SD	005	355
			Saint-Pierre-de-la-Rivière-du-Sud, P	P	005	354
			Sainte-Euphémie-sur-Rivière-du-Sud	SD	005	351
2129.00	7749	Bellechasse	Saint-Philémon	P	005	162-163
		Montmagny	Lac-Frontière	SD	005	169
			Montminy	CT	005	164-166
			Saint-Fabien-de-Panet	P	005	167-168
			Sainte-Apolline-de-Patton, P	P	005	171

Enumeration Area Reference List
Provincial Census Tracts

Liste de référence des secteurs de dénombrement
Secteurs de recensement provinciaux

24 Quebec - Québec

Tract - Secteur		Census Division	Census Subdivision	Type	FED	Enumeration Areas
No.	Code	Division de recensement	Subdivision de recensement	Genre	CÉF	Secteurs de dénombrement
			Sainte-Lucie-de-Beauregard	SD	005	170
2130.00	7750	L'Islet	Saint-Adalbert	SD	005	201-202
			Saint-Cyrille-de-Lessard, P	P	005	217-218
			Saint-Marcel	SD	005	203-204
			Sainte-Félicité	SD	005	205
			Sainte-Perpétue, P	SD	005	214
		Montmagny	Sainte-Apolline-de-Patton, P	P	005	172
2131.00	7751	L'Islet	Saint-Omer	SD	005	210
			Saint-Pamphile	V	005	206-209, 220-221
			Sainte-Perpétue, P	SD	005	211-212
2132.00	7752	Kamouraska	Pohénégamook	V	028	001-003, 005-006
					057	072
		Témiscouata	Saint-Elzéar	SD	057	066
2133.00	7753	Rivière-du-Loup	Rivière-du-Loup, partie Whitworth	UNO	028	227, 247, 249, 351-352
			Saint-François-Xavier-de-Viger	SD	028	235
			Saint-Hubert	P	028	233-234
		Témiscouata	Saint-Honoré	SD	057	067-068
			Saint-Louis-du-Ha! Ha!, P	P	057	064-065
2134.00	7754	Rivière-du-Loup	Saint-Clément, P	P	028	236
			Saint-Cyprien	SD	028	251, 271
					057	071
			Saint-Jean-de-Dieu, P	SD	028	273-276
			Sainte-Rita, P	SD	028	270
		Témiscouata	Cabano, P	V	057	073
			Saint-Pierre-de-Lamy	SD	057	069
2135.00	7755	Rimouski	Esprit-Saint, P	SD	057	106
			Lac-des-Aigles	SD	057	110-111
			Rimouski, partie Grand-Lac-Touradi	UNO	057	114
			Rimouski, partie Lac-Boisbouscache	UNO	057	151
			Saint-Eugène-de-Ladrière	P	057	154
			Saint-Fabien, P	P	057	271

Enumeration Area Reference List
Provincial Census Tracts

Liste de référence des secteurs de dénombrement
Secteurs de recensement provinciaux

24 Quebec - Québec

Tract - Secteur		Census Division	Census Subdivision	Type	FED	Enumeration Areas
No.	Code	Division de recensement	Subdivision de recensement	Genre	CÉF	Secteurs de dénombrement
			Saint-Guy	SD	057	112
			Saint-Mathieu-de-Rieux, P	P	057	152
		Rivière-du-Loup	Saint-Médard	SD	057	113
			Saint-Jean-de-Dieu, P	SD	028	272
			Sainte-Rita, P	SD	028	269
2136.00	7756	Rimouski	Biencourt	SD	057	108-109, 129
			Esprit-Saint, P	SD	057	107
			Rimouski, partie Lac-Huron, P	UND	057	102
		Témiscouete	Auclair, P	SD	057	052
			Dégelis, P	V	057	029
			Saint-Godard-de-Lejeune, P	SD	057	051, 128
			Saint-Michel-du-Squatec	P	057	054-056, 101
2137.00	7757	Rimouski	Fleuriault	SD	057	123
			Rimouski, partie Lac-des-Eaux-Mortes	UND	057	131
			Rimouski, partie Lac-Huron, P	UND	057	103
			Rimouski, partie Rivière-Patapédia-Est	UND	057	130
			Saint-Charles-Garnier	P	057	119
			Saint-François-Xavier-des-Hauteurs	P	057	120-121
			Saint-Gabriel	SD	057	124-125
			Trinité-des-Monts	P	057	104
2138.00	7758	Metapédia	La Rédemption	P	043	209-210
			Metapédia, partie Lac-à-la-Croix, P	UND	043	208
			Metapédia, partie Lac-Alfred	UND	043	230
			Saint-Pierre-du-Lac	P	043	221
			Sainte-Irène	P	043	207
			Sainte-Jeanne-d'Arc	P	043	212
			Val-Brillant	VL	043	222
		Rimouski	Sainte-Angèle-de-Mérici	P	043	214
			Sainte-Angèle-de-Mérici	VL	043	216
2139.00	7759	Metapédia	Amqui	V	043	004-008
			Metapédia, partie Lac-Metapédia	UND	043	015
			Saint-Benoît-Joseph-Labre	P	043	001-003

P Part - Partie

Enumeration Area Reference List
Provincial Census Tracts

Liste de référence des secteurs de dénombrement
Secteurs de recensement provinciaux

24 Quebec - Québec

Tract - Secteur		Census Division Division de recensement	Census Subdivision Subdivision de recensement	Type	FED	Enumeration Areas Secteurs de dénombrement
No.	Code			Genre	CÉF	
2140.00	7750	Matapédia	Matapédia, partie Lac-à-la-Croix, P	UND	043	231
			Matapédia, partie Rivière-Vaseuse	UND	043	201
			Saint-Léon-le-Grand	P	043	204-206
			Saint-Raphaël-d'Albertville	P	007	227
			Saint-Zénon-du-Lac-Humqui	P	043	202
			Sainte-Florence	SD	007	221
2141.00	7761	Matapédia	Causapscal	V	007	224-226
			Matapédia, partie Lac-Casault, P	UND	007	219
					043	017
			Saint-Jacques-le-Majeur-de-Causapscal	P	007	222-223
		Sainte-Marguerite	SD	007	220	
2142.00	7762	Bonaventure	Bonaventure, partie Routhierville	UND	007	218
			Bonaventure, partie Ruisseau-Ferguson	UND	007	216-217
			L'Ascension-de-Matapédia	SD	007	215
			Matapédia	P	007	209-210
			Ristigouche	CT	007	208
			Saint-Alexis-de-Matapédia	P	007	211-212
			Saint-François-d'Assise	P	007	213-214
2143.00	7763	Bonaventure	Bonaventure, partie Rivière-Bonaventure, P	UND	007	177
			Bonaventure, partie Rivière-Nouvelle	UND	007	175
			Escuminac	SD	007	171-172
			Nouvelle, P	SD	007	166-167, 169-170
			Pointe-à-la-Croix	SD	007	173, 201-202, 206, 229
			Restigouche 1	R	007	203-205
			Ristigouche-Partie-Sud-Est	CT	007	207
2144.00	7764	Bonaventure	Carleton	V	007	159-163
			Nouvelle, P	SD	007	168
			Saint-Omer	P	007	164-165
2145.00	7765	Bonaventure	Bonaventure, partie Rivière-Bonaventure, P	UND	007	124
			Grande-Cascapédia	SD	007	151

Enumeration Area Reference List
Provincial Census Tracts

Liste de référence des secteurs de dénombrement
Secteurs de recensement provinciaux

24 Quebec - Québec

Tract - Secteur		Census Division	Census Subdivision	Type	FED	Enumeration Areas
No.	Code	Division de recensement	Subdivision de recensement	Genre	CÉF	Secteurs de dénombrement
			Maria	SD	007	153-157, 176
			Maria 2	R	007	158
			New Richmond, P	V	007	120, 122-123
			Saint-Jules	SD	007	152
2146.00	7766	Bonaventure	Caplan	SD	007	109-112
			New Richmond, P	V	007	115, 117-119
			Saint-Alphonse	SD	007	113-114
2147.00	7767	Bonaventure	Bonaventure	SD	007	101-104, 125
			Saint-Siméon	P	007	106-108
2148.00	7768	Bonaventure	New Carlisle	SD	007	073-076
			Paspébiac, P	SD	007	066-070
			Paspébiac-Ouest	SD	007	071-072
			Saint-Elzéar	SD	007	105, 126
2149.00	7769	Bonaventure	Hope	CT	007	063-064
			Hope Town	SD	007	062
			Paspébiac, P	SD	007	065
			Port-Daniel-Partie-Est, P	CT	007	054
			Port-Daniel-Partie-Ouest	CT	007	056-058
			Saint-Godefroi	CT	007	060-061
			Shigawake	SD	007	059
2150.00	7770	Bonaventure	Port-Daniel-Partie-Est, P	CT	007	055
			Sainte-Germaine-de-l'Anse-aux- Gascons	P	007	051-053
		Gaspé-Est	Gaspé-Est, partie Mont-Alexandre, P	UND	022	018
			Newport	SD	022	014-017
2151.00	7771	Gaspé-Est	Chandler	V	022	007-011, 019
			Pabos, P	SD	022	003-004
			Pabos-Mills	SD	022	012-013
			Saint-François-de-Pabos, P	SD	022	006

Enumeration Area Reference List
Provincial Census Tracts

Liste de référence des secteurs de dénombrement
Secteurs de recensement provinciaux

24 Quebec - Québec

Tract - Secteur		Census Division	Census Subdivision	Type	FED	Enumeration Areas
No.	Code	Division de recensement	Subdivision de recensement	Genre	CÉF	Secteurs de dénombrement
2152.00	7772	Gaspé-Est	Grande-Rivière	V	022	001,020-021,063-065
			Pabos, P	SD	022	002
			Saint-François-de-Pabos, P	SD	022	005
2153.00	7773	Gaspé-Est	Gaspé-Est, partie Mont-Alexandre, P	UND	022	068
			Percé, P	V	022	051-056
			Sainte-Thérèse-de-Gaspé	SD	022	061-062
2154.00	8787	Gaspé-Est	Gaspé, P	V	022	071-075,105-112
2155.00	7775	Témiscouata	Cabano, P	V	057	057-060,062
			Notre-Dame-du-Lac, P	V	057	021-025
			Saint-Louis-du-Ha! Ha!, P	P	057	063
2156.00	7776	Témiscouata	Auclair, P	SD	057	028
			Dégelis, P	V	057	002-006
			Notre-Dame-du-Lac, P	V	057	020
			Saint-Godard-de-Lejeune, P	SD	057	001
			Saint-Juste-du-Lac	SD	057	026,053
2157.00	7777	Témiscouata	Packington	P	057	008
			Rivière-Bleue	SD	057	012,014-016
			Saint-Eusèbe	P	057	018
			Saint-Jean-de-la-Lande	SD	057	007
			Saint-Marc-du-Lac-Long	P	057	010
2158.00	7778	Saguenay	Baie-Comeau, P	V	042	210-213,237
2159.00	7779	Saguenay	Baie-Comeau, P	V	042	201-203,205-208
2160.00	7780	Saguenay	Baie-Comeau, P	V	042	215-218
2161.00	7781	Saguenay	Baie-Comeau, P	V	012	263,268,277
					042	219
			Baie-Trinité	VL	042	240
			Franquelin	SD	042	238
			Godbout	VL	042	239

Enumeration Area Reference List
Provincial Census Tracts

Liste de référence des secteurs de dénombrement
Secteurs de recensement provinciaux

24 Quebec - Québec

Tract - Secteur		Census Division Division de recensement	Census Subdivision Subdivision de recensement	Type Genre	FED CÉF	Enumeration Areas Secteurs de dénombrement
No.	Code					
			Saguenay, partie Rivière-aux-Outardes, P	UNO	042	221
			Saguenay, partie Rivière-Mouchalagane, P	UNO	042	243
2162.00	7782	Saguenay	Baie-Comeau, P	V	012	256-257, 259, 262, 265-267
2163.00	7783	Saguenay	Baie-Comeau, P	V	012	251-252, 255, 260-261
2164.00	7784	Saguenay	Fermont	V	042	252-258, 294, 299, 301-306
			Gagnon, P	V	042	286-291, 293
			Rivière-Pentecôte, P	SD	042	163
			Saguenay, partie Lac-Walker, P	UNO	042	172
			Saguenay, partie Rivière-aux-Outardes, P	UNO	042	176
			Saguenay, partie Rivière-Mouchalagane, P	UNO	042	175, 235, 251
2165.01	9044	Saguenay	Sept-Îles, P	V	042	118-119, 122
2165.02	9045	Saguenay	Sept-Îles, P	V	042	059-061, 076, 101-105
2165.00	7786	Saguenay	Sept-Îles, P	V	042	106, 108, 110-112
2167.00	7787	Saguenay	Sept-Îles, P	V	042	072, 113-116, 131
			Sept-Îles 27, P	R	042	129-130
2168.01	9046	Saguenay	Sept-Îles, P	V	042	062, 064-066, 068-070, 084
			Sept-Îles 27, P	R	042	132
2168.02	9047	Saguenay	Sept-Îles, P	V	042	117, 123, 125-126, 128
2169.01	9048	Saguenay	Port-Cartier, P	V	042	155-156, 158, 160
2169.02	9049	Saguenay	Port-Cartier, P	V	042	152, 154, 177-178
2169.03	9050	Saguenay	Gagnon, P	V	042	292
			Gallix	SD	042	151
			Letellier	CT	042	074

P Part - Partie

Enumeration Area Reference List
Provincial Census Tracts

Liste de référence des secteurs de dénombrement
Secteurs de recensement provinciaux

24 Quebec - Québec

Tract - Secteur		Census Division Division de recensement	Census Subdivision Subdivision de recensement	Type Genre	FED CÉF	Enumeration Areas Secteurs de dénombrement
No.	Code					
2170.00	8790	Saguenay	Maliotenam 27A	R	042	057
			Moisie, P	V	042	080,085
			Port-Cartier, P	V	042	161,168-170
			Rivière-Pentecôte, P	SD	042	162,164
			Saguenay, partie Lac-Walker, P	UND	042	173
			Saguenay, partie Rivière-Mouchalagane, P	UND	042	174
			Aguenish	SD	042	011
			Baie-Johan-Beetz	SD	042	010
			Longue-Pointe	SD	042	002
			Mingan	R	042	003,030
			Moisie, P	V	042	053-056
			Natashquan	CT	042	012
			Natashquan 1	R	042	013
			Rivière-au-Tonnerre	SD	042	052,083
Rivière-Saint-Jean	SD	042	051			
Saguenay, partie Lac-Jérôme	UND	042	026			
Saguenay, partie Rivière-Mouchalagane, P	UND	042	033			
Saguenay, partie Rivière-Nipissis	UND	042	032			
2171.00	8791	Saguenay	Havre-Saint-Pierre	SD	042	004-009,027,034
			Île-d'Anticosti	SD	042	001
2172.00	7792	Saguenay	Côte-Nord-du-Golfe-Saint-Laurent	SD	042	014-022,031,035
			La Romaine 2	R	042	023
			Saguenay, partie Petit-Mécatine	UND	042	025
2173.00	7793	Territoire-du-Nouveau-Québec	Aupaluk	VN	042	279
			Kangiqluujuaq	VN	042	277
			Kangirsuk, P	VN	042	281
			Kewawachikamach	R	042	296
			Kuujuaq	VN	042	272
			Matimekossh	R	042	267,284
			Queqtaq	VN	042	280
			Schefferville	V	042	259-266,282-283
			Schefferville	VK	042	295

Enumeration Area Reference List
Provincial Census Tracts

Liste de référence des secteurs de dénombrement
Secteurs de recensement provinciaux

24 Quebec - Québec

Tract - Secteur		Census Division	Census Subdivision	Type	FED	Enumeration Areas
No.	Code	Division de recensement	Subdivision de recensement	Genre	CÉF	Secteurs de dénombrement
			Tasiujeq	VN	042	278
			Territoire du Nouveau-Québec, partie Caniapiscau	UNO	042	276,285
			Territoire du Nouveau-Québec, partie Lac-Juillet	UNO	042	297
			Territoire du Nouveau-Québec, partie Lac-Vacher	UNO	042	298
			Territoire du Nouveau-Québec, Pt Rivière-Koksoak, P	UNO	042	268,270-271,273-274
2174.00	7794	Abitibi	Belcourt	SD	001	151
			Senneterre, P	P	001	008
			Senneterre	V	001	009-014,016
2180.00	7795	Terrebonne	Saint-Antoine	V	029	001-008,024-025
2232.00	8941	Rouville	Marieville	V	009	004-010
			Sainte-Marie-de-Monnoir	P	009	001-003,019
2233.00	9519	Drummond	Drummondville, P	V	018	010-011,022,051-052
2234.00	9520	Drummond	Drummondville, P	V	018	012-014,053-055
2235.00	9521	Drummond	Drummondville, P	V	018	101,114-115,118-122,124
2236.00	9522	Drummond	Drummondville, P	V	018	063-070,108,117
2237.00	9523	Drummond	Drummondville, P	V	018	102-104,109-111,113,123
2238.00	9524	Drummond	Drummondville, P	V	018	057-060,105-107
2239.00	9525	Drummond	Drummondville, P	V	018	056,061-062

Index - Census Subdivisions

Index - Subdivisions de recensement

24 Quebec - Québec

24 Quebec - Québec

Census Subdivision Subdivision de recensement	Type Genre	PCT Numbers - Numéros des SRP	Census Subdivision - Subdivision de recensement	Type Genre	PCT Numbers - Numéros des SRP
Abercorn	VL	1009.00	Aupaluk	VN	2173.00
Abitibi, partie Lac-Bousquet	UNO	1194.00	Austin	SD	1007.00
Abitibi, partie Lac-Chicobi	UNO	1186.00	Authier	SD	1186.00
Abitibi, partie Lac-Despinassy	UNO	1192.00	Authier-Nord	SD	1186.00, 1188.00
Abitibi, partie Lac-Duparquet	UNO	1182.00	Ayer's Cliff	VL	1002.00
Abitibi, partie Lac-Fouillac	UNO	1195.00	Baie-Comeau	V	2078.00, 2158.00-2163.00
Abitibi, partie Lac-Surimau	UNO	1195.00	Baie-de-Shawinigan	VL	1858.00
Abitibi, partie Matchi-Manitou	UNO	1192.00, 1200.00	Baie-des-Sables	SD	2094.00
Abitibi, partie Obedjiwan	UNO	1200.00	Baie-du-Févre	SD	1869.00
Abitibi, partie Deil-du-Nord	UNO	1182.00	Baie-James	SD	1191.00-1192.00, 1200.00, 1819.00, 1821.00
Abitibi, partie Rivière-Ojima	UNO	1186.00	Baie-Johan-Beetz	SD	2170.00
Acton Vale	V	1730.00	Baie-Saint-Paul	P	2031.00-2032.00
Aguanish	SD	2170.00	Baie-Saint-Paul	V	2031.00-2032.00
Akulivik	VN	1819.00	Baie-Sainte-Catherine	SD	2073.00
Akwesasne 15	R	1021.00	Baie-Trinité	VL	2161.00
Albanel	CT	1825.00	Barford	CT	1000.00
Albanel	VL	1825.00	Barkmere	V	1212.00
Alley et Cawood	CU	1208.00	Barnston	CT	1001.00
Alma	V	2042.00-2044.00, 2045.01, 2046.00	Barnston-Duest	SD	1002.00
Amherst	CT	1211.00	Barraute	VL	1193.00
Amos	V	1183.00, 1184.01-1184.02	Beauce, partie Lac-du-Portage	UNO	1749.00
Amos-Est	SD	1185.00, 1192.00	Beauceville	V	1752.02, 1889.00
Amqui	V	2139.00	Beaudry	SD	1175.00
Andréville	VL	2114.00	Beaulac	VL	1737.00
Ange-Gardien	SD	1209.00	Beaupré	V	2029.00
Ange-Gardien	VL	1050.00	Beaux-Rivages	SD	1201.00
Angliers	VL	1174.00	Beebe Plain	VL	1003.00
Annaville	VL	2001.00	Bedford	CT	1013.00
Armagh	VL	2128.00	Bedford	V	1013.00
Arntfield	SD	1175.00	Belcourt	SD	2174.00
Arthabaska	V	1877.01-1877.02	Bellecombe	SD	1174.00-1175.00
Arundel	CT	1212.00	Bellefeuille	P	1802.00, 1807.02
Asbestos	V	1759.00-1761.00	Belleterre	V	1173.00
Aston Junction	VL	1871.00	Bergeronnes	CT	2074.00
Aubert-Gallion	SD	1748.00	Bernierville	VL	1757.00
Auclair	SD	2136.00, 2156.00	Berry	SD	1185.00-1186.00
Audet	SD	1084.00	Berthier-sur-Mer	P	2125.00
Aumond	CT	1205.00	Berthier, partie Dépôt-Échouani	UNO	1814.00

Index - Census Subdivisions

Index - Subdivisions de recensement

24 Quebec - Québec

24 Quebec - Québec

Census Subdivision Subdivision de recensement	Type Genre	PCT Numbers - Numéros des SRP	Census Subdivision Subdivision de recensement	Type Genre	PCT Numbers - Numéros des SRP
Berthier, partie Lac-de la Bidière	UND	1814.00	Calixa-Lavallée	P	1676.01
Berthier, partie Lac-du-Taureau	UND	1814.00	Calumet	VL	1136.00
Berthier, partie Lac-Matawin	UND	1814.00	Campbell's Bay	VL	1168.00
Berthier, partie Lac-Mingo	UND	1814.00	Cap-à-l'Aigle	VL	2070.00
Berthierville	V	1792.00	Cap-aux-Meules	VL	2080.00
Betsiamites 3	R	2077.00	Cap-Chat	V	2088.00
Béarn	SD	1171.00-1172.00	Cap-Saint-Ignace	SD	2122.00
Bégin	SD	2048.00	Cap-Santé	SD	1838.00
Béthanie	SD	1091.00	Caplan	SD	2146.00
Biencourt	SD	2136.00	Capucins	SD	2088.00
Bic	SD	2105.00	Carillon	VL	1132.00
Bishopton	VL	1088.00	Carleton	V	2144.00
Black Lake	V	1739.00, 1744.00	Causapsal	V	2141.00
Blue-Sea	SD	1207.00	Chambord	SD	1816.00
Bois-Franc	SD	1205.00	Champlain, partie Lac-des-Cinq	UND	1815.00
Bolton-Est	SD	1007.00	Champlain, partie Lac-Lapeyrère	UND	1841.00
Bolton-Ouest	SD	1008.00	Champlain, partie Lac-Masketsi	UND	1841.00
Bonaventure	SD	2147.00	Champlain, partie Lac-Normand	UND	1815.00
Bonaventure, partie Rivière-Bonaventure	UND	2143.00, 2145.00	Champlain, partie Petit-Lac-Wayagamac	UND	1841.00
Bonaventure, partie Rivière-Nouvelle	UND	2143.00	Champlain, partie Rivière-Windigo	UND	1815.00
Bonaventure, partie Routhierville	UND	2142.00	Champneuf	SD	1193.00
Bonaventure, partie Ruisseau-Ferguson	UND	2142.00	Chandler	V	2151.00
Bonsecours	SD	1091.00	Chapais	V	1200.00
Boucher	SD	1815.00	Chapeau	VL	1169.00
Bouchette	SD	1204.00, 1207.00	Charette	SD	1859.00, 2003.00
Bowman	SD	1209.00	Charlevoix-Est, partie Mont-Élie	UND	2070.00
Brébeuf	P	1211.00-1212.00	Charlevoix-Ouest, partie Lac-Pikauba	UND	2032.00
Brigham	SD	1012.01	Charlevoix-Ouest, partie Mont-Apice	UND	2032.00
Bristol	CT	1167.00	Chartierville	SD	1081.00
Brome	VL	1008.00	Chatham	CT	1135.00-1136.00
Bromont	V	1008.00, 1012.01, 1051.02, 1060.00	Chertsey	CT	1863.01
Brompton Gore	SD	1090.00	Chester-Est	CT	1758.00
Brownsburg	VL	1135.00	Chester-Nord	SD	1758.00
Bryson	VL	1168.00	Chesterville	SD	1758.00
Bury	SD	1085.00, 1088.00	Chénéville	VL	1210.00
Cabano	V	2134.00, 2155.00	Chibougamau	V	1200.00, 1817.00-1818.00, 1821.00
Cadillac	V	1182.00, 1194.00	Chichester	CT	1170.00
			Chicoutimi, partie Lac-Achoukan	UND	1834.00

Index - Census Subdivisions

Index - Subdivisions de recensement

24 Quebec - Québec

24 Quebec - Québec

Census Subdivision Subdivision de recensement	Type Genre	PCT Numbers - Numéros des SRP	Census Subdivision - Subdivision de recensement	Type Genre	PCT Numbers - Numéros des SRP
Chicoutimi, partie Lac-Ministuk	UNO	1834.00,2067.00	Desbiens	V	1834.00
Chicoutimi, partie Lalement	UNO	2067.00	Deschailions	VL	1997.00
Chicoutimi, partie Mont-Valin	UNO	1820.00,2048.00,2067.00	Deschailions-sur-Saint-Laurent	VL	1997.00
Chisasibi	R	1819.00	Deschambault	VL	1839.00
Chisasibi	VC	1819.00	Destor	SD	1182.00,1185.00
Chute-aux-Outardes	VL	2078.00	Dégelis	V	2135.00,2156.00
Chute-Saint-Philippe	SD	1201.00	Disraëli	P	1738.00
Clarenceville	VL	1014.00	Disraëli	V	1738.00
Clarendon	CT	1167.00	Ditton	CT	1081.00
Clermont	CT	1190.00	Dixville	VL	1000.00
Clermont	V	2070.00	Dolbeau	V	1824.00-1825.00
Clerval	SD	1188.00	Doncaster 17	R	1811.00
Cleveland	CT	1733.00	Donnacona	V	1993.01,1994.00
Clifton-Partie-Est	CT	1081.00	Dorion	CT	1207.00
Cloridorme	CT	2084.00	Drummondville	V	2233.00-2239.00
Cloutier	SD	1175.00	Dubuisson	SD	1193.00-1194.00,1198.02
Coaticook	V	1000.00-1001.00	Dudswell	CT	1088.00
Colombier	SD	2077.00	Duhamel	SD	1210.00,1813.00
Colombourg	SD	1187.00	Duhamel-Ouest	SD	1172.00
Compton	CT	1080.00	Dundee	CT	1021.00
Compton	VL	1080.00	Dunham	V	1012.02
Compton Station	SD	1080.00	Duperquet	V	1182.00
Contrecoeur	SD	1675.01,1785.00	Durham-Sud	SD	1090.00
Cookshire	V	1085.00	Easman	R	1819.00
Côte-Nord-du-Golfe-Saint-Laurent	SD	2172.00	Easman	VC	1819.00
Coteau-du-Lac	SD	1022.02	East Angus	V	1087.00
Coteau-Landing	VL	1022.02	East Broughton	SD	1745.00
Coteau-Station	VL	1022.02	East Broughton Station	VL	1755.00
Courcelles	P	1745.00	East Farnham	VL	1012.01
Cowansville	V	1010.00-1011.00	Eastman	VL	1007.00
Crabtree	VL	1795.02	Eaton	CT	1080.00-1081.00,1085.00
D'Alembert	SD	1182.00	Egan-Sud	SD	1205.00
Danville	V	1751.00	Elgin	CT	1021.00
Daveluyville	VL	1871.00	Entrelacs	SD	1853.01
Deléage	SD	1205.00	Escoumins	SD	2075.00
Delisle	SD	2047.00	Escuminac	SD	2143.00
Denholm	CT	1208.00	Esprit-Saint	SD	2135.00-2136.00
Des Ruisseaux	SD	1204.00	Estérel	V	1809.01

Index - Census Subdivisions

Index - Subdivisions de recensement

24 Quebec - Québec

24 Quebec - Québec

Census Subdivision Subdivision de recensement	Type Genre	PCT Numbers - Numéros des SRP	Census Subdivision Subdivision de recensement	Type Genre	PCT Numbers - Numéros des SRP
Évain	SD	1178.00, 1182.00	Grand-Calumet	CT	1168.00
Farnham	V	1049.00-1050.00, 1104.01	Grand-Lac-Victoria	S-E	1170.00
Fassett	SD	1137.00	Grand-Mère	V	1846.00-1850.00
Fatime	SD	2079.00-2080.00	Grand-Métis	SD	2096.00
Ferland-et-Boilleau	SD	2067.00	Grand-Remous	CT	1170.00
Ferme-Neuve	P	1170.00, 1202.00	Grand-Saint-Esprit	SD	2001.00
Ferme-Neuve	VL	1202.00	Grande-Cascapédia	SD	2145.00
Fermont	V	2164.00	Grande-Entrée	SD	2079.00
Fiedmont-et-Barraute	SD	1193.00	Grande-Île	SD	1029.00
Fleuriault	SD	2137.00	Grande-Rivière	V	2152.00
Fontainebleau	SD	1737.00	Grande-Vallée	SD	2085.00
Forestville	V	2076.00	Grandes-Bergeronnes	VL	2074.00
Fort-Coulonge	VL	1169.00	Grandes-Piles	P	1815.00
Fortierville	VL	1882.00	Grantham-Ouest	SD	1772.00-1773.00
Franklin	SD	1018.00-1019.00	Grenville	CT	1136.00, 1212.00
Franquelin	SD	2161.00	Grenville	VL	1136.00
Frelighsburg	SD	1009.00	Grondines	SD	2026.00
Frontenac	SD	1083.00	Grosse-Île	SD	2079.00
Fugèreville	SD	1171.00, 1173.00	Grosses-Roches	SD	2089.00
Gagnon	V	2164.00, 2169.03	Guérin	CT	1174.00
Gallix	SD	2169.03	Halifax-Nord	CT	1757.00
Garthby	CT	1737.00	Halifax-Sud	CT	1757.00
Gaspé	V	2082.00-2084.00, 2154.00	Ham-Nord	CT	1737.00
Gaspé-Est, partie Mont-Alexandre	UND	2084.00, 2150.00, 2153.00	Hampden	CT	1086.00
Gaspé-Est, partie Rivière-Saint-Jean	UND	2084.00	Harrington	CT	1212.00
Gaspé-Ouest, partie Collines-du-Basque	UND	2085.00	Hatley	VL	1002.00
Gaspé-Ouest, partie Mont-Albert	UND	2086.00, 2088.00	Hatley-Partie-Ouest	CT	1002.00
Gatineau, partie Cascades-Malignes	UND	1170.00	Haute-Mauricie	SD	1841.00
Gatineau, partie Lac-Marguerite	UND	1170.00	Havelock	CT	1018.00
Gayhurst-Partie-Sud-Est	CT	1084.00	Havre-aux-Maisons	SD	2079.00-2080.00
Girardville	SD	1821.00-1822.00	Havre-Saint-Pierre	SD	2171.00
Godbout	VL	2161.00	Hemmingford	CT	1017.00
Godmanchester	CT	1020.00-1021.00	Hemmingford	VL	1017.00
Gore	CT	1213.02	Henryville	SD	1014.00
Gracefield	VL	1207.00	Henryville	VL	1014.00
Granby	CT	1051.03, 1058.02	Hereford	CT	1000.00
Granby	V	1051.01-1051.03, 1052.00-1057.00, 1058.01	Hébertville	SD	1833.00-1834.00
			Hébertville-Station	VL	1832.00-1833.00

Index - Census Subdivisions

Index - Subdivisions de recensement

24 Quebec - Québec

24 Quebec - Québec

Census Subdivision Subdivision de recensement	Type Genre	PCT Numbers - Numéros des SRP	Census Subdivision - Subdivision de recensement	Type Genre	PCT Numbers - Numéros des SRP
Hérouxville	P	1845.00-1846.00	Kiamika	CT	1204.00
Hinchinbrook	CT	1020.00-1021.00	Kingsbury	VL	1090.00
Honfleur	SD	1895.00	Kingsey	CT	1732.02
Hope	CT	2149.00	Kingsey Falls	SD	1732.02
Hope Town	SD	2149.00	Kingsey Falls	VL	1732.02
Howick	VL	1018.00	Kinnear's Mills	SD	1756.00
Huberdeau	SD	1212.00	Kipawa	SD	1171.00
Hunterstown	CT	1860.00	Kuujuaq	VN	2173.00
Huntingdon	V	1020.00-1021.00	Kuujuarapik	VN	1819.00
Iberville	V	1046.00-1047.00, 1048.01	L'Acadie	SD	1044.03, 1045.01-1045.02
Île-d'Anticosti	SD	2171.00	L'Annonciation	VL	1813.00
Île-d'Entrée	VL	2081.00	L'Anse-Saint-Jean	SD	2067.00
Île-du-Havre-Aubert	SD	2081.00	L'Ascension	P	1201.00
Inukjuak	VN	1819.00	L'Ascension-de-Notre-Seigneur	P	2047.00
Inverness	CT	1756.00	L'Ascension-de-Patapédia	SD	2142.00
Inverness	VL	1756.00	L'Assomption	P	1680.00
Ireland	SD	1744.00	L'Assomption	V	1680.00
Isle-aux-Allumettes-Partie-Est	CT	1169.00	L'Avenir	SD	1731.00
Isle-des-Allumettes	CT	1169.00	L'Enfant-Jésus	P	1754.00
Ivry-sur-le-Lac	SD	1811.00	L'Épiphanie	P	1681.00
Ivujivik	VN	1819.00	L'Épiphanie	V	1681.00
Joliette	V	1787.00, 1789.00-1791.00	L'Étang-du-Nord	SD	2080.00-2081.00
Joliette, partie Lac-de-la-Maison-de-Pierre	UNO	1814.00	L'Isle-Verte	VL	2108.00
Joliette, partie Lac-Legendre	UNO	1814.00	L'Islet	V	2121.00
Joliette, partie Lac-Moselle	UNO	1814.00	L'Islet-sur-Mer	VL	2121.00
Joliette, partie Lac-Oscar	UNO	1814.00	La Baleine	SD	2032.00
Joliette, partie Lac-Quentin	UNO	1814.00	La Conception	SD	1211.00
Joliette, partie Saint-Guillaume-Nord	UNO	1814.00	La Corne	SD	1184.01, 1193.00-1194.00
Kamouraska	VL	2116.00	La Doré	P	1821.00
Kamouraska, partie Petit-Lac-Sainte-Anne	UNO	2117.00	La Durantaye	P	2126.00-2127.00
Kamouraska, partie Picard	UNO	2114.00	La Guadeloupe	VL	1746.00
Kangisualujuaq	VN	2173.00	La Macaza	SD	1201.00, 1813.00
Kangisujuaq	VN	1819.00	La Malbaie	V	2070.00, 2072.00
Kangirsuk	VN	1819.00, 2173.00	La Martre	SD	2086.00
Kawawechikamech	R	2173.00	La Minerve	CT	1813.00
Kazabazua	SD	1208.00	La Morandière	SD	1192.00
Kebaowek	R	1171.00	La Motte	SD	1194.00
			La Patrie	VL	1081.00

Index - Census Subdivisions

Index - Subdivisions de recensement

24 Quebec - Québec

24 Quebec - Québec

Census Subdivision Subdivision de recensement	Type Genre	PCT Numbers - Numéros des SRP	Census Subdivision Subdivision de recensement	Type Genre	PCT Numbers - Numéros des SRP
La Pérade	VL	1998.00	Lac-Rapide	R	1170.00
La Pocatière	V	2118.00	Lac-Saguay	VL	1201.00
La Présentation	P	1727.01-1727.02	Lac-Saint-Jean-Est, partie Belle-Rivière	UNO	1834.00
La Reine	SD	1190.00	Lac-Saint-Jean-Ouest, partie Chute-des-Passes	UNO	1820.00
La Rédemption	P	2138.00	Lac-Saint-Jean-Ouest, partie Lac-Ashuapmushuan	UNO	1816.00, 1821.00, 1828.00- 1829.00
La Romaine 2	R	2172.00	Lac-Saint-Jean-Ouest, partie Lac-Berlinguet	UNO	1816.00
La Sarre	V	1188.00, 1189.01-1189.02	Lac-Saint-Jean-Ouest, partie Rivière-Mistassini	UNO	1821.00
La Tuque	V	1815.00, 1841.00-1843.00	Lac-Saint-Paul	SD	1202.00
La Visitation-de-l'Île-Dupas	SD	1865.00	Lac-Sainte-Marie	SD	1208.00
La Visitation-de-Yamaska	SD	1870.00	Lac-Sergent	V	1836.00
Labelle	SD	1211.00	Lac-Simon	SD	1210.00
Labelle, partie Lac-Ernest	UNO	1813.00	Lac-Supérieur	SD	1811.00
Labelle, partie Lac-Férol	UNO	1813.00	Lac-Tremblant-Nord	SD	1211.00
Labelle, partie Lac-Marie-Lefranc	UNO	1813.00	Lachute	V	1133.00-1135.00
Labelle, partie Péroudeau	UNO	1201.00	Lacolle	VL	1015.00
Labrecque	SD	2047.00	Lafontaine	VL	1801.00
Lac Simon	R	1200.00	Laforce	SD	1173.00-1174.00
Lac-à-la-Croix	SD	1833.00-1834.00	Lamarche	SD	2048.00
Lac-à-la-Tortue	SD	1846.00	Lambton	SD	1085.00
Lac-au-Saumon	VL	2091.00	Landrienne	CT	1185.00, 1193.00
Lac-aux-Sables	P	1840.00	Langelier	CT	1815.00
Lac-Bouchette	VL	1816.00	Lanoraie-d'Autray	SD	1675.00, 1786.01
Lac-Brome	V	1008.00	Lantier	SD	1811.00
Lac-Carré	VL	1811.00	Latulipe et Gaboury	CU	1173.00
Lac-des-Aigles	SD	2135.00	Launay	CT	1186.00
Lac-des-Écorces	VL	1201.00	Laurentides	V	1666.00
Lac-des-Pléges	SD	1211.00	Laurier-Station	VL	1883.00
Lac-des-Seize-Îles	SD	1213.02	Laurierville	VL	1881.00
Lac-Drolet	SD	1084.00	Lavaltrie	VL	1675.00
Lac-du-Cerf	SD	1204.00	Leverlochère	P	1173.00
Lac-Dufault	SD	1182.00	Lawrenceville	VL	1091.00
Lac-Édouard	SD	1815.00	Label-sur-Quévillon	V	1192.00
Lac-Étchemin	V	1893.00	Leclercville	VL	1997.00
Lac-Frontière	SD	2129.00	Lefebvre	SD	1731.00
Lac-Mégantic	V	1082.00-1083.00	Lemieux	SD	1878.00
Lac-Nominique	SD	1201.00, 1813.00			
Lac-Paré	P	1863.01			
Lac-Poulin	VL	1748.00			

Index - Census Subdivisions

Index - Subdivisions de recensement

24 Quebec - Québec

24 Quebec - Québec

Census Subdivision - Subdivision de recensement	Type - Genre	PCT Numbers - Numéros des SRP	Census Subdivision - Subdivision de recensement	Type - Genre	PCT Numbers - Numéros des SRP
Les Becquets	VL	1878.00	Marieville	V	2232.00
Les Boules	SD	2094.00	Mericourt	SD	1090.00
Les Cèdres	SD	1127.00	Marsoui	VL	2086.00
Les Éboulements	SD	2032.00	Marston	CT	1082.00
Les Escoumins	R	2075.00	Martinville	SD	1080.00
Les Sept-Cantons-Unis-du-Saguenay	CU	2077.00	Mashteuïatsh	R	1831.00
Leslie, Clapham et Huddersfield	CU	1168.00,1208.00	Maskinongé	VL	1856.00
Letang	SD	1171.00	Maskinongé, partie Baie-Atibenne	UNO	1814.00
Letellier	CT	2169.03	Maskinongé, partie Baie-de-la-Bouteille	UNO	1814.00
Lingwick	CT	1086.00	Maskinongé, partie Lac-eu-Sorcier	UNO	1814.00
Linière	VL	1750.00	Maskinongé, partie Lac-Bazinet	UNO	1814.00
Litchfield	CT	1168.00	Maskinongé, partie Lac-Boulé	UNO	1814.00
Lochaber	CT	1138.00	Maskinongé, partie Lac-de-la-Pomme	UNO	1814.00
Lochaber-Partie-Ouest	CT	1138.00	Massueville	VL	1784.00
Longue-Pointe	SD	2170.00	Matagami	V	1191.00
Lorrainville	VL	1173.00	Matane	V	2092.00-2093.00
Lotbinière	SD	1995.00	Matane, partie Coulée-des-Adolphe	UNO	2088.00
Louiseville	V	1867.00	Matane, partie Rivière-Bonjour	UNO	2088.00
Low	CT	1208.00	Matane, partie Ruisseau-des-Mineurs	UNO	2088.00
Luceville	VL	2098.00	Matapédia	P	2142.00
Lyster	SD	1756.00	Matapédia, partie Lac-à-la-Croix	UNO	2138.00,2140.00
Lytton	CT	1170.00	Matapédia, partie Lac-Alfred	UNO	2138.00
Macamic	P	1188.00	Matapédia, partie Lac-Casault	UNO	2088.00,2141.00
Macamic	V	1188.00	Matapédia, partie Lac-Matapédia	UNO	2139.00
Maddington	CT	1871.00	Matapédia, partie Rivière-Vaseuse	UNO	2140.00
Magog	CT	1004.00,1007.00	Matimekosh	R	2173.00
Magog	V	1004.00-1006.00	Mayo	SD	1138.00
Malartic	V	1194.00-1195.00	Melbourne	CT	1090.00
Maliotenam 27A	R	2169.03	Melbourne	VL	1090.00
Maniwaki	V	1205.00-1206.00	Messine	SD	1204.00
Maniwaki 18	R	1206.00	McWatters	SD	1174.00,1176.01,1177.00
Manouane 26	R	1814.00	Méchins	SD	2088.00-2089.00
Manseau	VL	1882.00	Métabetchouan	V	1834.00
Mansfield et Pontefract	CU	1169.00	Métis-sur-Mer	VL	2094.00
Marbleton	VL	1088.00	Milan	SD	1082.00
Marchand	CT	1813.00	Mille-Isles	SD	1213.02
Marie	SD	2145.00	Mingan	R	2170.00
Marie 2	R	2145.00	Mistassini	R	1821.00

Index - Census Subdivisions

Index - Subdivisions de recensement

24 Quebec - Québec

24 Quebec - Québec

Census Subdivision Subdivision de recensement	Type Genre	PCT Numbers - Numéros des SRP	Census Subdivision Subdivision de recensement	Type Genre	PCT Numbers - Numéros des SRP
Mistassini	V	1823.00	Natashquan 1	R	2170.00
Mistassini	VC	1191.00, 1821.00	Nemiscau	R	1819.00
Moffet	SD	1174.00	Neuville	VL	1993.01
Moisie	V	2169.03, 2170.00	New Carlisle	SD	2148.00
Mont-Carmel	SD	2114.00, 2116.00-2117.00	New Glasgow	VL	1798.00
Mont-Joli	V	2097.00-2098.00	New Richmond	V	2145.00-2146.00
Mont-Laurier	V	1202.00-1203.00	Newport	CT	1081.00, 1086.00
Mont-Label	SD	2099.01	Newport	SD	2150.00
Mont-Rolland	VL	1808.00	Nédelec	CT	1175.00
Mont-Saint-Grégoire	VL	1104.02	Némiscau	VC	1819.00
Mont-Saint-Michel	SD	1170.00	Nicolet	V	2002.00
Mont-Saint-Pierre	VL	2086.00	Nicolet-Sud	SD	1869.00
Mont-Tremblant	SD	1812.00	Noranda	V	1180.00-1181.00
Montebello	VL	1137.00	Norbertville	VL	1877.02
Montbeillard	SD	1175.00	Normandin	V	1825.00-1826.00
Montcalm	CT	1212.00	Normétal	SD	1190.00
Montcalm, partie Baie-des-Chaloupes	UND	1201.00	Northfield	SD	1207.00
Montcalm, partie Chute-du-Diable	UND	1201.00	Notre-Dame-Auxiliatrice-de-Buckland	P	1894.00
Montcalm, partie Lac-Bricault	UND	1201.00	Notre-Dame-de-Bon-Secours-de-l'Islet	P	2121.00
Montcalm, partie Lac-des-Dix-Milles	UND	1201.00	Notre-Dame-de-Bon-Secours-Partie-Nord	P	1137.00
Montcalm, partie Lac-Douaire	UND	1201.00	Notre-Dame-de-la-Merci	SD	1862.00
Montcalm, partie Lac-Lenôtre	UND	1201.00	Notre-Dame-de-la-Paix	P	1137.00, 1210.00-1211.00
Montcalm, partie Lac-Santé	UND	1201.00	Notre-Dame-de-la-Salette	SD	1209.00
Montcerf	SD	1205.00	Notre-Dame-de-Lorette	SD	1822.00
Montmagny	V	2122.00-2124.00	Notre-Dame-de-Lourdes	P	1882.00
Montminy	CT	2129.00	Notre-Dame-de-Lourdes	P	1794.02
Montmorency No 1, partie Lac-Jacques-Cartier	UND	1835.00	Notre-Dame-de-Lourdes-de-Ham	SD	1758.00
Montmorency No 1, partie Lac-Moncouche	UND	1835.00	Notre-Dame-de-Lourdes-de-Lorrainville	P	1173.00
Montmorency No 1, partie Sault-au-Cochon	UND	2030.00	Notre-Dame-de-Montauben	SD	1840.00
Montpellier	SD	1210.00	Notre-Dame-de-Pierreville	P	1774.00, 1869.00
Morin Heights	SD	1213.02	Notre-Dame-de-Pontmain	SD	1204.00
Mulgrave et Derry	CU	1210.00	Notre-Dame-de-Portneuf	P	1839.00-1840.00
Murdochville	V	2085.00	Notre-Dame-de-Saint-Hyacinthe	P	1095.00
Namur	SD	1211.00	Notre-Dame-de-Stanbridge	P	1012.02
Nantes	SD	1082.00, 1085.00	Notre-Dame-des-Bois	SD	1082.00
Napierville	VL	1016.00	Notre-Dame-des-Monts	SD	2071.00
Natashquan	CT	2170.00	Notre-Dame-des-Neiges-des-Trois- Pistoies	P	2106.00-2108.00
			Notre-Dame-des-Pins	P	1752.01

Index - Census Subdivisions

Index - Subdivisions de recensement

24 Quebec - Québec

24 Quebec - Québec

Census Subdivision - Subdivision de recensement	Type - Genre	PCT Numbers - Numéros des SRP	Census Subdivision - Subdivision de recensement	Type - Genre	PCT Numbers - Numéros des SRP
Notre-Dame-des-Prairies	P	1786.02, 1787.00-1788.00	Pikogan	R	1184.02
Notre-Dame-des-Sept-Douleurs	P	2109.00	Piopolis	SD	1082.00
Notre-Dame-du-Bon-Conseil	P	1763.00	Plaisance	SD	1137.00
Notre-Dame-du-Bon-Conseil	VL	1763.00	Plessisville	P	1881.00
Notre-Dame-du-Lac	V	2155.00-2156.00	Plessisville	V	1880.00-1881.00
Notre-Dame-du-Leus	SD	1209.00, 1813.00	Pohénégamook	V	2132.00
Notre-Dame-du-Mont-Carmel	P	2023.00	Pointe-à-la-Croix	SD	2143.00
Notre-Dame-du-Mont-Carmel	P	1015.00	Pointe-au-Pic	VL	2072.00
Notre-Dame-du-Nord	SD	1174.00	Pointe-aux-Outardes	VL	2078.00
Notre-Dame-du-Portage	P	2113.00	Pointe-aux-Trembles	P	1993.01
Notre-Dame-du-Roseire	SD	2128.00	Pointe-Fortune	VL	1132.00
Notre-Dame-du-Sacré-Coeur-D'Issoudun	P	1883.00	Pointe-Lebel	VL	2078.00
Nouvelle	SD	2143.00-2144.00	Ponsonby	CT	1211.00
Noyan	SD	1014.00	Pont-Rouge	VL	1993.01-1993.02
Obedjiwan 28	R	1200.00	Pontiac, partie Lac-Nilgaut	UNO	1170.00
Odanak 12	R	1774.00	Pontiac, partie Lac-Pythonga	UNO	1170.00
Ogden	SD	1003.00	Pontiac, partie Réservoir-Dozois	UNO	1170.00
Omerville	VL	1004.00	Port-Cartier	V	2169.01-2169.03
Orford	CT	1060.00	Port-Daniel-Partie-Est	CT	2149.00-2150.00
Ormstown	VL	1019.00	Port-Daniel-Partie-Ouest	CT	2149.00
Pabos	SD	2151.00-2152.00	Portage-du-Fort	VL	1168.00
Pabos-Mills	SD	2151.00	Portneuf	V	1839.00
Peckington	P	2157.00	Portneuf, partie Linton	UNO	1836.00
Pedoue	P	2096.00	Potton	CT	1007.00
Palmarolle	SD	1187.00	Pouleries	SD	1187.00
Papineau, partie Lac-des-Écorces	UNO	1210.00	Preissac	SD	1182.00, 1185.00, 1194.00
Papineauville	VL	1137.00	Prévost	SD	1807.01-1807.02
Parent	VL	1815.00	Price	VL	2096.00
Paspébiac	SD	2148.00-2149.00	Princeville	P	1879.00
Paspébiac-Ouest	SD	2148.00	Princeville	V	1879.00
Percé	V	2082.00, 2153.00	Quaqtaq	VN	2173.00
Petit-Matane	SD	2089.00	Québec, partie Kiskissink	UNO	1815.00
Petit-Saguenay	SD	2073.00	Québec, partie Lac-Blanc	UNO	1836.00
Petite-Vallée	SD	2084.00	Québec, partie Lac-Croche	UNO	1815.00, 1836.00
Pérignon	SD	1820.00	Québec, partie Lac-des-Moires	UNO	1815.00
Philipsburg	VL	1014.00	Québec, partie Lac-Tourlay	UNO	1815.00
Piedmont	SD	1213.01, 1808.00	Racine	SD	1090.00
Pierreville	VL	1774.00	Ragueneau	P	2074.00, 2078.00

Index - Census Subdivisions

Index - Subdivisions de recensement

24 Quebec - Québec

24 Quebec - Québec

Census Subdivision Subdivision de recensement	Type Genre	PCT Numbers - Numéros des SRP	Census Subdivision Subdivision de recensement	Type Genre	PCT Numbers - Numéros des SRP
Rainville	SD	1049.00-1050.00	Robertsonville	VL	1755.00
Rapide-Danseur	SD	1182.00	Roberval	V	1829.00-1831.00
Rapides-des-Joachims	SD	1170.00	Rochebaucourt	SD	1192.00
Rawdon	CT	1863.01-1863.02	Rock Island	V	1003.00
Rawdon	VL	1863.02	Rollet	SD	1175.00
Restigouche 1	R	2143.00	Roquemoure	SD	1182.00
Rémigny	SD	1174.00-1175.00	Rougemont	VL	1104.01
Richmond	V	1733.00	Rouyn	V	1174.00, 1176.01-1176.02, 1177.00-1179.00
Rigaud	V	1132.00	Roxton	CT	1092.00
Rimouski	V	2100.00, 2101.01-2101.02, 2102.00-2104.00	Roxton Falls	VL	1092.00
Rimouski-Est	VL	2104.00	Roxton Pond	P	1092.00
Rimouski, partie Grand-Lac-Touradi	UNO	2135.00	Roxton Pond	VL	1092.00
Rimouski, partie Lac-Boisbouscache	UNO	2135.00	Sacré-Coeur	SD	2074.00
Rimouski, partie Lac-des-Eaux-Mortes	UNO	2137.00	Sacré-Coeur-de-Jésus	P	1745.00, 1755.00
Rimouski, partie Lac-Huron	UNO	2136.00-2137.00	Sacré-Coeur-de-Jésus	P	1795.02
Rimouski, partie Rivière-Patapédia-Est	UNO	2137.00	Sacré-Coeur-de-Marie-Partie-Sud	P	1745.00
Ripon	CT	1138.00, 1210.00	Saguenay, partie Lac-au-Brochet	UNO	2074.00
Ripon	VL	1210.00	Saguenay, partie Lac-Jérôme	UNO	2170.00
Risborough et partie de Marlow	CU	1084.00, 1749.00	Saguenay, partie Lac-Walker	UNO	2164.00, 2169.03
Ristigouche	CT	2142.00	Saguenay, partie Petit-Mécatina	UNO	2172.00
Ristigouche-Partie-Sud-Est	CT	2143.00	Saguenay, partie Rivière-aux-Outardes	UNO	2074.00, 2078.00, 2161.00, 2164.00
Rivière-à-Claude	SD	2086.00	Saguenay, partie Rivière-Mouchalagane	UNO	2074.00, 2161.00, 2164.00, 2169.03, 2170.00
Rivière-à-Pierre	SD	1836.00	Saguenay, partie Rivière-Nipissis	UNO	2170.00
Rivière-au-Tonnerre	SD	2170.00	Saguenay, partie Sagard	UNO	2073.00
Rivière-Beaudette	P	1022.01	Saint-Adalbert	SD	2130.00
Rivière-Beaudette	VL	1022.01	Saint-Adelme	P	2090.00
Rivière-Blanche	SD	1744.00	Saint-Adelphe	P	1844.00
Rivière-Bleue	SD	2157.00	Saint-Adolphe-d'Howard	SD	1212.00
Rivière-du-Gouffre	SD	2032.00	Saint-Adrien	SD	1736.00
Rivière-du-Loup	V	2110.00-2112.00	Saint-Adrien-d'Irlande	SD	1744.00
Rivière-du-Loup, partie Whitworth	UNO	2133.00	Saint-Agapit	SD	1883.00, 1996.00
Rivière-Éternité	SD	2067.00	Saint-Aimé	P	1784.00
Rivière-Héva	SD	1182.00, 1194.00	Saint-Aimé-des-Lacs	SD	2071.00
Rivière-Malbaie	SD	2070.00, 2072.00	Saint-Aimé-du-Lac-des-Îles	SD	1204.00
Rivière-Ouelle	SD	2117.00	Saint-Alban	P	1840.00, 2026.00
Rivière-Pentecôte	SD	2164.00, 2169.03	Saint-Alban	VL	2026.00
Rivière-Saint-Jean	SD	2170.00	Saint-Albert-de-Warwick	P	1762.00, 1873.00

Index - Census Subdivisions

Index - Subdivisions de recensement

24 Quebec - Québec

24 Quebec - Québec

Census Subdivision Subdivision de recensement	Type Genre	PCT Numbers Numéros des SRP	Census Subdivision Subdivision de recensement	Type Genre	PCT Numbers Numéros des SRP
Saint-Alexandre	P	2113.00-2114.00	Saint-Athanase	SD	2114.00
Saint-Alexandre	P	1048.02	Saint-Aubert	SD	2120.00
Saint-Alexandre	VL	1048.02	Saint-Augustin	P	1820.00
Saint-Alexandre-des-Lacs	P	2091.00	Saint-Augustin-de-Moburn	P	1082.00-1083.00
Saint-Alexis	P	1796.00	Saint-Barnabé	P	2003.00
Saint-Alexis	VL	1796.00	Saint-Barnabé	P	1728.00
Saint-Alexis-de-Matapédia	P	2142.00	Saint-Barthélémy	P	1865.00-1866.00
Saint-Alexis-des-Monts	P	1814.00-1815.00, 1860.00	Saint-Basile	P	1838.00, 1993.02
Saint-Alfred	SD	1753.00	Saint-Basile-Sud	VL	1838.00
Saint-Alphonse	P	1012.01, 1051.02	Saint-Benjamin	SD	1889.00
Saint-Alphonse	SD	2146.00	Saint-Benoît-du-Lac	SD	1007.00
Saint-Alphonse-de-Rodriguez	P	1862.00, 1863.02	Saint-Benoît-Joseph-Labre	P	2139.00
Saint-Ambroise	SD	2048.00	Saint-Benoît-Labre	P	1748.00, 1753.00
Saint-Ambroise-de-Kildare	P	1794.01-1794.02	Saint-Bernard	P	1884.00-1885.00
Saint-Anaclet-de-Lessard	P	2099.01-2099.02	Saint-Bernard	VL	1884.00
Saint-André	P	2114.00	Saint-Bernard-de-l'Île-aux-Coudres	SD	2032.00
Saint-André-Avellin	P	1210.00	Saint-Bernard-de-Lacolle	P	1015.00-1016.00
Saint-André-Avellin	VL	1210.00	Saint-Bernard-Partie-Sud	P	1727.02
Saint-André-d'Acton	P	1730.00	Saint-Blaise	P	1015.00, 1045.01-1045.03
Saint-André-d'Argenteuil	P	1132.00, 1136.00	Saint-Bonaventure	P	1773.00
Saint-André-du-Lac-Saint-Jean	VL	1816.00	Saint-Boniface-de-Shewinigan	VL	1858.00
Saint-André-Est	VL	1132.00	Saint-Bruno	SD	1832.00
Saint-Ange-Gardien	P	1050.00	Saint-Bruno-de-Guigues	P	1172.00
Saint-Anicet	P	1021.00	Saint-Cajetan-d'Armagh	P	2128.00
Saint-Anselme	P	1895.00	Saint-Calixte	SD	1797.00, 1863.01
Saint-Anselme	VL	1895.00	Saint-Camille	CT	1088.00
Saint-Antoine	V	2180.00	Saint-Camille-de-Lellis	P	1892.00
Saint-Antoine-de-l'Isle-aux-Grues	P	2124.00	Saint-Casimir	P	1998.00
Saint-Antoine-de-la-Rivière-du-Loup	P	1867.00-1868.00	Saint-Casimir	SD	1998.00, 2026.00
Saint-Antoine-de-Lavaltrie	P	1675.00, 1786.02	Saint-Célestin	SD	2001.00
Saint-Antoine-de-Pontbriand	P	1755.00	Saint-Césaire	P	1103.01-1103.02
Saint-Antoine-de-Tilly	P	1995.00	Saint-Césaire	V	1103.01-1103.02
Saint-Antoine-sur-Richelieu	SD	1676.01, 1785.00	Saint-Charles	P	1727.01
Saint-Antoin	P	2113.00	Saint-Charles	VL	2126.00
Saint-Apollinaire	SD	1996.00	Saint-Charles-Boromé	P	2126.00
Saint-Armand-Ouest	P	1013.00-1014.00	Saint-Charles-Borromée	P	1788.00, 1794.01
Saint-Arsène	P	2109.00	Saint-Charles-de-Bourget	SD	2048.00
Saint-Athanase	P	1047.00, 1048.01-1048.02, 1104.02	Saint-Charles-de-Mandeville	SD	1861.00, 1864.00

Index - Census Subdivisions

Index - Subdivisions de recensement

24 Quebec - Québec

24 Quebec - Québec

Census Subdivision Subdivision de recensement	Type Genre	PCT Numbers - Numéros des SRP	Census Subdivision - Subdivision de recensement	Type Genre	PCT Numbers - Numéros des SRP
Saint-Charles-Garnier	P	2137.00	Saint-Édouard-de-Fabre	P	1171.00
Saint-Charles-sur-Richelieu	VL	1727.01	Saint-Édouard-de-Frampton	P	1887.00
Saint-Christophe-d'Arthabaska	P	1877.02	Saint-Édouard-de-Lotbinière	P	1997.00
Saint-Chrysostome	VL	1018.00	Saint-Édouard-de-Maskinongé	SD	1860.00
Saint-Claude	SD	1736.00	Saint-Élie	P	1858.00
Saint-Clet	SD	1127.00	Saint-Éloi	P	2108.00
Saint-Clément	P	2108.00, 2134.00	Saint-Elphège	P	1869.00
Saint-Cléophas	P	2095.00	Saint-Elzéar	SD	2148.00
Saint-Cléophas	P	1861.00	Saint-Elzéar	SD	2132.00
Saint-Colomban	P	1806.00	Saint-Elzéar	VL	1885.00
Saint-Côme	P	1862.00	Saint-Elzéar-de-Beauce	SD	1885.00
Saint-Côme-de-Kennebec	P	1750.00	Saint-Éphrem-d'Upton	P	1729.00
Saint-Cuthbert	P	1864.00-1865.00	Saint-Éphrem-de-Beauce	P	1753.00
Saint-Cyprien	P	1891.00	Saint-Éphrem-de-Tring	VL	1753.00
Saint-Cyprien	P	1016.00	Saint-Épiphane	P	2109.00
Saint-Cyprien	SD	2134.00	Saint-Esprit	P	1797.00
Saint-Cyrille-de-Lessard	P	2122.00, 2130.00	Saint-Étienne-de-Beauharnois	SD	1030.00
Saint-Cyrille-de-Wendover	SD	1732.02, 1764.00	Saint-Étienne-de-Bolton	SD	1007.00
Saint-Damase	P	2094.00	Saint-Étienne-des-Grès	P	2003.00, 2023.00
Saint-Damase	P	1102.02	Saint-Eugène	P	2121.00
Saint-Damase	VL	1102.02	Saint-Eugène	SD	1729.00, 1773.00
Saint-Damase-de-l'Islet	SD	2119.00	Saint-Eugène	SD	1822.00
Saint-Damien	P	1814.00, 1861.00	Saint-Eugène-de-Guigues	SD	1174.00
Saint-Damien-de-Buckland	P	1894.00	Saint-Eugène-de-Ladrière	P	2135.00
Saint-David	P	1775.00	Saint-Eusèbe	P	2157.00
Saint-David-de-Falardeau	SD	2048.00	Saint-Évariste-de-Forsyth	SD	1746.00
Saint-Denis	P	2116.00	Saint-Fabien	P	2106.00, 2135.00
Saint-Denis	P	1727.01-1727.02	Saint-Fabien-de-Panet	P	2129.00
Saint-Denis	VL	1727.01-1727.02	Saint-Faustin	SD	1811.00
Saint-Didace	P	1860.00	Saint-Ferréol-les-Neiges	SD	2030.00
Saint-Dominique	VL	1093.01	Saint-Félicien	V	1827.00-1828.00, 1831.00
Saint-Dominique-du-Rosaire	SD	1186.00, 1192.00	Saint-Félix-d'Otis	SD	2067.00
Saint-Donat	P	2099.01	Saint-Félix-de-Delquier	SD	1185.00
Saint-Donat	SD	1201.00, 1862.00	Saint-Félix-de-Valois	P	1793.00, 1861.00
Saint-Edmond	SD	2091.00	Saint-Félix-de-Valois	VL	1793.00
Saint-Edmond	SD	1826.00	Saint-Fidèle-de-Mont-Murray	P	2073.00
Saint-Edmond-de-Grantham	P	1773.00	Saint-Flavien	P	1883.00
Saint-Édouard	P	1037.00	Saint-Flavien	VL	1883.00

Index - Census Subdivisions

Index - Subdivisions de recensement

24 Quebec - Québec

24 Quebec - Québec

Census Subdivision Subdivision de recensement	Type Genre	PCT Numbers - Numéros des SRP	Census Subdivision Subdivision de recensement	Type Genre	PCT Numbers - Numéros des SRP
Saint-Fortunat	SD	1758.00	Saint-Gilbert	P	2026.00
Saint-François-d'Assise	P	2142.00	Saint-Gilles	P	1884.00
Saint-François-de-Beauce	SD	1889.00	Saint-Godard-de-Lejeune	SD	2136.00, 2156.00
Saint-François-de-la-Rivière-du-Sud	SD	2125.00, 2128.00	Saint-Godefroi	CT	2149.00
Saint-François-de-Pabos	SD	2151.00-2152.00	Saint-Grégoire-de-Greenlay	VL	1735.00
Saint-François-de-Sales	SD	1816.00	Saint-Grégoire-le-Grand	P	1048.02, 1104.02
Saint-François-du-Lac	P	1774.00	Saint-Guillaume	P	1773.00
Saint-François-du-Lac	VL	1774.00	Saint-Guillaume	VL	1773.00
Saint-François-Ouest	SD	1752.02	Saint-Guillaume-de-Grenade	SD	1176.01, 1177.00
Saint-François-Xavier-de-Batiscan	P	1999.00	Saint-Guy	SD	2135.00
Saint-François-Xavier-de-Brompton	P	1735.00	Saint-Henri	SD	1906.00, 2126.00
Saint-François-Xavier-de-la-Petite-Rivière	P	2030.00, 2032.00	Saint-Henri-de-Taillon	SD	1832.00
Saint-François-Xavier-de-Viger	SD	2133.00	Saint-Herménégilde	SD	1000.00
Saint-François-Xavier-des-Hauteurs	P	2137.00	Saint-Hilaire-de-Dorset	P	1748.00
Saint-Frédéric	P	1754.00	Saint-Hilarion	P	2071.00
Saint-Gabriel	SD	2137.00	Saint-Hippolyte	P	1797.00, 1807.01
Saint-Gabriel	V	1864.00	Saint-Honoré	P	1748.00
Saint-Gabriel-de-Brandon	P	1864.00	Saint-Honoré	SD	2133.00
Saint-Gabriel-Lallemant	SD	2117.00	Saint-Hubert	P	2133.00
Saint-Georges	V	1751.01-1751.02, 1752.01	Saint-Hugues	SD	1728.00
Saint-Georges	VL	1846.00	Saint-Hyacinthe	V	1094.00-1095.00, 1096.01-1096.02, 1097.00-1100.00, 1101.02
Saint-Georges-de-Cacouna	P	2109.00	Saint-Hyacinthe-le-Confesseur	P	1094.00, 1728.00
Saint-Georges-de-Cacouna	VL	2109.00	Saint-Ignace-de-Loyola	P	1865.00
Saint-Georges-de-Clarenceville	SD	1014.00	Saint-Ignace-de-Stanbridge	P	1012.02
Saint-Georges-de-Windsor	CT	1736.00	Saint-Irénée	P	2071.00
Saint-Georges-de-Windsor	VL	1736.00	Saint-Isidore	P	1895.00-1896.00
Saint-Georges-Est	P	1751.02, 1752.01	Saint-Isidore	VL	1896.00
Saint-Georges-Ouest	V	1747.00-1748.00	Saint-Isidore-d'Auckland	SD	1081.00
Saint-Germain	P	2116.00	Saint-Jacques	P	1796.00-1797.00
Saint-Germain-de-Grantham	P	1731.00, 1773.00	Saint-Jacques	VL	1796.00
Saint-Germain-de-Grantham	VL	1731.00	Saint-Jacques-de-Dupuy	SD	1190.00
Saint-Gédéon	P	1748.00-1749.00	Saint-Jacques-de-Horton	SD	1873.00
Saint-Gédéon	SD	1832.00	Saint-Jacques-de-Leeds	SD	1755.00-1756.00
Saint-Gédéon	VL	1749.00	Saint-Jacques-de-Parisville	P	1997.00
Saint-Gérard	VL	1737.00	Saint-Jacques-le-Majeur-de-Causapscal	P	2141.00
Saint-Gérard-des-Laurentides	P	1850.00	Saint-Jacques-le-Majeur-de-Wolfestown	P	1737.00
Saint-Gérard-Majella	P	1775.00	Saint-Jacques-le-Mineur	P	1037.00, 1045.01
Saint-Gérard-Majella	P	1795.01			

Index - Census Subdivisions

Index - Subdivisions de recensement

24 Quebec - Québec

24 Quebec - Québec

Census Subdivision Subdivision de recensement	Type Genre	PCT Numbers - Numéros des SRP	Census Subdivision - Subdivision de recensement	Type Genre	PCT Numbers - Numéros des SRP
Saint-Janvier	P	1188.00	Saint-Jude	P	1727.02
Saint-Janvier-de-Joly	SD	1883.00	Saint-Jules	P	1754.00
Saint-Jean-Baptiste	P	1102.01	Saint-Jules	SD	2145.00
Saint-Jean-Baptiste	SD	2098.00	Saint-Julien	P	1758.00
Saint-Jean-Baptiste-de-l'Isle-Verte	SD	2108.00	Saint-Juste-de-Bretenières	SD	1892.00
Saint-Jean-Baptiste-de-Nicolet	P	1869.00, 2002.00	Saint-Juste-du-Lac	SD	2156.00
Saint-Jean-Baptiste-Vianney	P	2091.00	Saint-Justin	P	1866.00
Saint-Jean-Chrysostome	P	1018.00	Saint-Lambert	P	1190.00
Saint-Jean-de-Brébeuf	SD	1756.00	Saint-Laurent	SD	1187.00
Saint-Jean-de-Cherbourg	P	2090.00	Saint-Lazare	P	1895.00, 2127.00
Saint-Jean-de-Dieu	SD	2106.00, 2134.00-2135.00	Saint-Léandre	P	2090.00, 2092.00
Saint-Jean-de-la-Lande	P	1748.00	Saint-Léon-de-Standon	P	1887.00, 1893.00
Saint-Jean-de-la-Lande	SD	2157.00	Saint-Léon-le-Grand	P	2140.00
Saint-Jean-de-Matha	P	1861.00	Saint-Léon-le-Grand	P	1859.00
Saint-Jean-des-Piles	SD	1850.00	Saint-Léonard	SD	1870.00-1871.00
Saint-Jean-Port-Joli	SD	2120.00	Saint-Léonard-d'Aston	VL	1870.00
Saint-Jean-sur-Richelieu	V	1038.00-1043.00, 1044.01, 1045.02-1045.03	Saint-Léonard-de-Portneuf	SD	1836.00
Saint-Jérôme	V	1799.00-1804.00	Saint-Liboire	P	1093.01, 1729.00
Saint-Jérôme-de-Matane	P	2090.00, 2092.00	Saint-Liboire	VL	1093.01
Saint-Joachim	P	2029.00	Saint-Liguori	P	1794.01, 1796.00
Saint-Joachim-de-Courval	P	1763.00	Saint-Lin	P	1666.00
Saint-Joachim-de-Sheffield	P	1060.00	Saint-Louis	P	1727.02, 1728.00
Saint-Joseph-de-Beauce	P	1888.00	Saint-Louis-de-Blandford	P	1878.00
Saint-Joseph-de-Beauce	V	1888.00	Saint-Louis-de-Gonzague	P	1030.00
Saint-Joseph-de-Blandford	P	1882.00	Saint-Louis-de-Gonzague	SD	1891.00
Saint-Joseph-de-Cléricky	SD	1182.00	Saint-Louis-de-Gonzague-du-Cap- Tourmente	P	2029.00
Saint-Joseph-de-Coleraine	SD	1744.00	Saint-Louis-de-Kamouraska	P	2116.00
Saint-Joseph-de-Deschambault	P	1839.00	Saint-Louis-de-l'Isle-aux-Coudres	P	2032.00
Saint-Joseph-de-Ham-Sud	P	1737.00	Saint-Louis-du-Ha! Ha!	P	2133.00, 2155.00
Saint-Joseph-de-Kamouraska	P	2114.00	Saint-Luc	P	2090.00
Saint-Joseph-de-la-Rive	VL	2032.00	Saint-Luc	P	1892.00-1893.00
Saint-Joseph-de-Lanoraie	P	1786.01	Saint-Luc	P	2025.00
Saint-Joseph-de-Lepage	P	2099.01	Saint-Luc	V	1044.02-1044.03, 1045.02
Saint-Joseph-de-Maskinongé	P	1866.00	Saint-Lucien	P	1732.02
Saint-Joseph-de-Sorel	V	1783.00	Saint-Ludger	VL	1084.00
Saint-Joseph-des-Érables	SD	1754.00	Saint-Ludger-de-Milot	SD	1820.00
Saint-Jovite	P	1811.00-1812.00	Saint-Magloire-de-Bellechasse	SD	1892.00
Saint-Jovite	VL	1812.00	Saint-Majorique-de-Grantham	P	1773.00

Index - Census Subdivisions

Index - Subdivisions de recensement

24 Quebec - Québec

24 Quebec - Québec

Census Subdivision Subdivision de recensement	Type Genre	PCT Numbers - Numéros des SRP	Census Subdivision Subdivision de recensement	Type Genre	PCT Numbers - Numéros des SRP
Saint-Malachie	P	1894.00	Saint-Narcisse-de-Beaurivage	P	1884.00
Saint-Malachie-d'Ormstown	P	1019.00	Saint-Narcisse-de-Rimouski	P	2099.01,2105.00
Saint-Malo	SD	1081.00	Saint-Nazaire-d'Acton	P	1729.00
Saint-Marc-de-Figuery	P	1184.01	Saint-Nazaire-de-Dorchester	P	1894.00
Saint-Marc-des-Carrières	VL	2026.00	Saint-Nérée	P	2127.00
Saint-Marc-du-Lac-Long	P	2157.00	Saint-Nicéphore	SD	1732.01
Saint-Marc-sur-Richelieu	P	1676.01	Saint-Noël	VL	2095.00
Saint-Marcel	P	1728.00	Saint-Norbert	P	1793.00
Saint-Marcel	SD	2130.00	Saint-Norbert-d'Arthabaska	P	1877.02
Saint-Marcellin	P	2099.01	Saint-Norbert-de-Mont-Brun	SD	1182.00,1185.00
Saint-Martin	P	1748.00-1749.00	Saint-Octave-de-Dosquet	P	1883.00
Saint-Mathieu	P	1858.00	Saint-Octave-de-Métis	P	2096.00
Saint-Mathieu	P	1184.01	Saint-Odilon-de-Cranbourne	P	1888.00
Saint-Mathieu-de-Dixville	SD	1000.00	Saint-Omer	P	2144.00
Saint-Mathieu-de-Rioux	P	2106.00,2135.00	Saint-Omer	SD	2131.00
Saint-Maurice, partie Baie-Obeocce	UND	1814.00	Saint-Onésime-d'Ixworth	P	2117.00
Saint-Maurice, partie Lac-Akonapwehikan	UND	1814.00	Saint-Ours	P	1784.00
Saint-Maurice, partie Lac-Devenyns	UND	1814.00	Saint-Ours	V	1784.00
Saint-Maurice, partie Lac-Marcotte	UND	1814.00	Saint-Pacôme	SD	2117.00
Saint-Maurice, partie Lac-Minaki	UND	1814.00	Saint-Pamphile	V	2131.00
Saint-Maurice, partie Lac-Pellerin	UND	1814.00	Saint-Pascal	SD	2115.00
Saint-Maurice, partie Lac-Wagwabika	UND	1814.00	Saint-Pascal	V	2115.00
Saint-Maurice, partie Lac-Wepizagonke	UND	1814.00	Saint-Patrice-de-Beaurivage	SD	1885.00
Saint-Maurice, partie Rivière-de-la-Savane	UND	1814.00	Saint-Patrice-de-la-Rivière-du-Loup	P	2110.00,2112.00
Saint-Maxime-du-Mont-Louis	SD	2086.00	Saint-Patrice-de-Sherrington	P	1016.00,1037.00
Saint-Médard	SD	2135.00	Saint-Paul	SD	1786.02,1795.01-1795.02
Saint-Méthode	SD	1828.00	Saint-Paul-d'Abbotsford	P	1103.01
Saint-Méthode-de-Frontenac	SD	1745.00-1746.00	Saint-Paul-de-Châteauguay	SD	1034.00
Saint-Michel	P	2125.00	Saint-Paul-de-l'Île-aux-Noix	P	1015.00
Saint-Michel	P	1036.00-1037.00	Saint-Paul-de-la-Croix	P	2108.00
Saint-Michel-d'Yamaska	P	1775.00	Saint-Paul-du-Nord	SD	2075.00
Saint-Michel-de-Rougemont	P	1104.01	Saint-Paulin	P	1859.00
Saint-Michel-des-Saints	SD	1814.00	Saint-Paulin	VL	1859.00
Saint-Michel-du-Squatec	P	2136.00	Saint-Philémon	P	2129.00
Saint-Modeste	P	2109.00	Saint-Philibert	SD	1750.00
Saint-Moïse	P	2095.00-2096.00	Saint-Philippe-de-Néri	P	2116.00
Saint-Narcisse	P	2025.00	Saint-Pie	P	1101.01,1102.02
			Saint-Pie	VL	1101.01

Index - Census Subdivisions

Index - Subdivisions de recensement

24 Quebec - Québec

24 Quebec - Québec

Census Subdivision Subdivision de recensement	Type Genre	PCT Numbers - Numéros des SRP	Census Subdivision Subdivision de recensement	Type Genre	PCT Numbers - Numéros des SRP
Saint-Pie-de-Guire	P	1774.00	Saint-Sébastien	SD	1085.00
Saint-Pierre	VL	1795.02	Saint-Séverin	P	1754.00
Saint-Pierre-Baptiste	P	1757.00	Saint-Séverin	P	1846.00
Saint-Pierre-de-Broughton	SD	1755.00-1756.00	Saint-Sévère	P	1859.00
Saint-Pierre-de-la-Rivière-du-Sud	P	2123.00, 2128.00	Saint-Siméon	P	2147.00
Saint-Pierre-de-Lamy	SD	2134.00	Saint-Siméon	P	2073.00
Saint-Pierre-de-Sorel	P	1780.01	Saint-Siméon	VL	2073.00
Saint-Pierre-de-Véronne-à-Pike-River	SD	1012.02	Saint-Simon	P	2106.00
Saint-Pierre-du-Lac	P	2138.00	Saint-Simon	P	1728.00
Saint-Pierre-les-Becquets	P	1878.00	Saint-Simon-les-Mines	SD	1889.00
Saint-Polycarpe	P	1127.00	Saint-Sixte	SD	1138.00
Saint-Polycarpe	VL	1127.00	Saint-Stanislas	SD	2025.00
Saint-Prime	SD	1828.00, 1831.00	Saint-Stanislas	SD	1822.00
Saint-Prosper	P	1999.00	Saint-Stanislas-de-Kostka	P	1023.01
Saint-Prosper	SD	1889.00-1890.00	Saint-Sylvestre	P	1885.00
Saint-Raphaël	P	2127.00	Saint-Sylvestre	VL	1885.00
Saint-Raphaël	VL	2127.00	Saint-Sylvère	SD	1871.00
Saint-Raphaël-d'Alberville	P	2140.00	Saint-Télesphore	P	1022.01, 1127.00
Saint-Raphaël-Partie-Sud	P	1871.00	Saint-Tharcisius	P	2091.00
Saint-Raymond	P	1836.00-1838.00	Saint-Théodore-d'Acton	P	1729.00
Saint-Raymond	V	1837.00	Saint-Théophile	SD	1749.00
Saint-René	P	1750.00	Saint-Thomas	P	1786.01-1786.02
Saint-René-de-Matane	SD	2090.00-2091.00	Saint-Thomas-d'Aquin	P	1101.03
Saint-Rémi	V	1036.00	Saint-Thomas-de-Pierreville	P	1774.00, 1869.00
Saint-Rémi-de-Tingwick	P	1758.00	Saint-Thomas-Didyme	SD	1821.00
Saint-Robert	P	1780.01, 1784.00	Saint-Thuribe	P	1998.00
Saint-Robert-Bellarmin	SD	1084.00	Saint-Timothée	P	1029.00-1030.00
Saint-Roch-de-l'Achigan	P	1667.00	Saint-Timothée	VL	1029.00
Saint-Roch-de-Mékinac	P	1815.00	Saint-Tite	P	1845.00
Saint-Roch-de-Richelieu	P	1785.00	Saint-Tite	V	1845.00
Saint-Roch-des-Aulnaies	SD	2119.00	Saint-Tite-des-Caps	SD	2030.00
Saint-Roch-Ouest	SD	1667.00	Saint-Ubalde	SD	1840.00
Saint-Romain	SD	1085.00	Saint-Ulric	VL	2094.00
Saint-Rosaire	P	1878.00	Saint-Ulric-de-Matane	P	2094.00
Saint-Samuel	P	1763.00, 1871.00	Saint-Urbain	P	2032.00, 2071.00
Saint-Sauveur	P	1213.01	Saint-Urbain-Premier	P	1017.00, 1034.00
Saint-Sauveur-des-Monts	VL	1213.01	Saint-Valentin	P	1015.00
Saint-Sébastien	P	1014.00	Saint-Valère	SD	1873.00

Index - Census Subdivisions

Index - Subdivisions de recensement

24 Quebec - Québec

24 Quebec - Québec

Census Subdivision Subdivision de recensement	Type Genre	PCT Numbers - Numéros des SRP	Census Subdivision - Subdivision de recensement	Type Genre	PCT Numbers - Numéros des SRP
Saint-Valérien	P	2105.00	Sainte-Anne-des-Monts	V	2085.00-2087.00
Saint-Valérien-de-Milton	CT	1092.00	Sainte-Anne-du-Lac	SD	1170.00
Saint-Vallier	P	2125.00	Sainte-Anne-du-Lac	VL	1745.00
Saint-Vallier	VL	2125.00	Sainte-Anne-du-Sault	P	1871.00
Saint-Venant-de-Hereford	P	1000.00	Sainte-Apolline-de-Patton	P	2129.00-2130.00
Saint-Viateur	P	1865.00	Sainte-Aurélie	SD	1890.00
Saint-Victor	VL	1753.00	Sainte-Barbe	P	1020.00
Saint-Victor-de-Tring	SD	1753.00	Sainte-Béatrix	P	1862.00
Saint-Wenceslas	SD	1870.00	Sainte-Blandine	P	2099.01, 2105.00
Saint-Wenceslas	VL	1870.00	Sainte-Brigide-d'Iberville	SD	1048.02, 1050.00, 1104.01
Saint-Zacharie	SD	1750.00, 1890.00	Sainte-Brigitte-des-Saults	P	1763.00
Saint-Zacharie	VL	1750.00, 1890.00	Sainte-Catherine-de-Hatley	SD	1002.00
Saint-Zénon	P	1814.00	Sainte-Cécile-de-Lévrard	P	1878.00
Saint-Zénon-du-Lac-Humqui	P	2140.00	Sainte-Cécile-de-Milton	CT	1058.02
Saint-Zéphirin-de-Courval	P	1869.00	Sainte-Cécile-de-Whitton	SD	1084.00-1085.00
Saint-Zotique	VL	1022.01-1022.02	Sainte-Christine	P	1839.00
Sainte-Adèle	V	1808.00, 1809.01-1809.02	Sainte-Christine	P	1090.00
Sainte-Agathe	P	1756.00, 1884.00	Sainte-Claire	SD	1894.00-1895.00
Sainte-Agathe	P	1811.00	Sainte-Clothilde-de-Châteauguay	P	1017.00
Sainte-Agathe	VL	1884.00	Sainte-Clothilde-de-Horton	P	1763.00
Sainte-Agathe-des-Monts	V	1809.02, 1810.00-1811.00	Sainte-Clothilde-de-Horton	VL	1763.00
Sainte-Agathe-Sud	VL	1809.01-1809.02	Sainte-Clotilde-de-Beauce	SD	1745.00
Sainte-Agnès	P	2071.00	Sainte-Croix	P	1995.00
Sainte-Angèle	P	1859.00	Sainte-Croix	VL	1995.00
Sainte-Angèle-de-Mérici	P	2138.00	Sainte-Edwidge-de-Clifton	CT	1080.00
Sainte-Angèle-de-Mérici	VL	2138.00	Sainte-Élisabeth-de-Warwick	P	1762.00
Sainte-Angèle-de-Monnoir	P	1104.01-1104.02	Sainte-Élizabeth	P	1793.00
Sainte-Angélique	P	1137.00	Sainte-Émélie-de-l'Énergie	P	1814.00
Sainte-Anne-d'Yamachiche	P	1868.00, 2003.00	Sainte-Emmélie	P	1997.00
Sainte-Anne-de-Beaupré	V	1835.00	Sainte-Eulalie	SD	1871.00
Sainte-Anne-de-La Rochelle	SD	1091.00	Sainte-Euphémie-sur-Rivière-du-Sud	SD	2128.00
Sainte-Anne-de-la-Pérade	P	1998.00-1999.00	Sainte-Félicité	P	2089.00
Sainte-Anne-de-la-Pocatière	P	2118.00	Sainte-Félicité	SD	2130.00
Sainte-Anne-de-la-Pointe-au-Père	P	2099.02	Sainte-Félicité	VL	2089.00
Sainte-Anne-de-Portneuf	SD	2075.00-2076.00	Sainte-Flavie	P	2097.00-2098.00
Sainte-Anne-de-Sabrevois	P	1014.00, 1048.02	Sainte-Florence	SD	2140.00
Sainte-Anne-de-Sorel	P	1775.00	Sainte-Françoise	P	2106.00
Sainte-Anne-des-Lacs	P	1213.01, 1807.02	Sainte-Françoise	SD	1882.00

Index - Census Subdivisions

Index - Subdivisions de recensement

24 Quebec - Québec

24 Quebec - Québec

Census Subdivision Subdivision de recensement	Type Genre	PCT Numbers Numéros des SRP	Census Subdivision Subdivision de recensement	Type Genre	PCT Numbers Numéros des SRP
Sainte-Geneviève-de-Batiscan	P	1999.00	Sainte-Monique	P	1870.00
Sainte-Geneviève-de-Berthier	P	1792.00	Sainte-Monique	SD	1820.00, 1832.00
Sainte-Germaine-Boulé	SD	1187.00	Sainte-Monique	VL	1870.00
Sainte-Germaine-de-l'Anse-aux-Gascons	P	2150.00	Sainte-Odile-sur-Rimouski	P	2105.00
Sainte-Germaine-du-Lac-Etchemin	P	1891.00, 1893.00	Sainte-Paule	SD	2090.00
Sainte-Gertrude-Manneville	SD	1185.00	Sainte-Perpétue	P	1763.00
Sainte-Hedwidge	P	1816.00, 1828.00, 1831.00	Sainte-Perpétue	SD	2119.00, 2130.00-2131.00
Sainte-Hélène	P	2114.00	Sainte-Philomène-de-Fortierville	P	1882.00
Sainte-Hélène-de-Bagot	SD	1728.00	Sainte-Praxède	P	1738.00
Sainte-Hélène-de-Mancebourg	P	1188.00	Sainte-Rita	SD	2134.00-2135.00
Sainte-Hénédine	P	1887.00, 1896.00	Sainte-Rosalie	P	1093.01-1093.02
Sainte-Irène	P	2138.00	Sainte-Rosalie	VL	1093.02
Sainte-Jeanne-d'Arc	P	2138.00	Sainte-Rose-de-Watford	SD	1889.00, 1891.00
Sainte-Jeanne-d'Arc	VL	1820.00	Sainte-Rose-du-Nord	P	2067.00
Sainte-Jeanne-de-Pont-Rouge	SD	1993.01-1993.02	Sainte-Sabine	P	1892.00
Sainte-Julie	SD	1881.00	Sainte-Sabine	P	1049.00
Sainte-Julienne	P	1797.00	Sainte-Séraphine	P	1763.00
Sainte-Justine	P	1891.00	Sainte-Sophie	SD	1757.00
Sainte-Justine-de-Newton	P	1128.00	Sainte-Sophie	SD	1798.00
Sainte-Louise	P	2119.00	Sainte-Sophie-de-Lévrard	P	1878.00
Sainte-Luce	P	2098.00	Sainte-Thècle	P	1844.00
Sainte-Lucie-de-Beaugard	SD	2129.00	Sainte-Thècle	VL	1844.00
Sainte-Lucie-des-Laurentides	SD	1811.00	Sainte-Thérèse-de-Gaspé	SD	2153.00
Sainte-Madeleine	VL	1102.01	Sainte-Thérèse-de-la-Gatineau	SD	1204.00
Sainte-Madeleine-de-la-Rivière-Madeleine	SD	2085.00	Sainte-Ursule	P	1859.00-1860.00
Sainte-Madeleine-de-Rigaud	P	1128.00, 1132.00	Sainte-Véronique	VL	1201.00
Sainte-Marcelline-de-Kildare	SD	1794.02	Sainte-Victoire-d'Arthabaska	P	1873.00-1874.00, 1875.00
Sainte-Marguerite	P	1887.00	Sainte-Victoire-de-Sorel	P	1780.01, 1784.00
Sainte-Marguerite	SD	2141.00	Saints-Anges	P	1887.00
Sainte-Marguerite-du-Lac-Masson	P	1809.01	Saints-Gervais-et-Protais	P	2126.00-2127.00
Sainte-Marie	V	1885.00-1887.00	Saints-Martyrs-Canadiens	P	1737.00
Sainte-Marie-de-Blandford	SD	1878.00	Salisbury-de-Valleyfield	V	1023.01-1023.03, 1024.00-1028.00
Sainte-Marie-de-Monnoir	P	2232.00	Salluit	VN	1819.00
Sainte-Marie-Madeleine	P	1102.01	Sault-au-Mouton	VL	2075.00
Sainte-Marie-Salomé	P	1795.01	Sawyerville	VL	1081.00
Sainte-Marthe	SD	1128.00	Sayabec	SD	2095.00
Sainte-Martine	P	1034.00	Senneterre	P	1192.00, 1200.00, 2174.00
Sainte-Mélanie	P	1794.02	Senneterre	V	2174.00

Index - Census Subdivisions

Index - Subdivisions de recensement

24 Quebec - Québec

24 Quebec - Québec

Census Subdivision Subdivision de recensement	Type Genre	PCT Numbers - Numéros des SRP	Census Subdivision Subdivision de recensement	Type Genre	PCT Numbers - Numéros des SRP
Sept-Îles	V	2165.01-2165.02, 2166.00-2167.00, 2168.01-2168.02	Territoire du Nouveau-Québec, partie Lac-Vacher	UND	2173.00
Sept-Îles 27	R	2167.00, 2168.01	Territoire du Nouveau-Québec, Pt Baie-d'Hudson	UND	1819.00
Schefferville	V	2173.00	Territoire du Nouveau-Québec, Pt Rivière-Koksoak	UND	1819.00, 2173.00
Schefferville	VK	2173.00			
Scotstown	V	1086.00	Témiscaming	V	1171.00
Scott	VL	1896.00	Témiscamingue, partie Lac-Granet	UND	1171.00
Shawinigan	V	1850.00-1855.00	Témiscamingue, partie Rapide-des-Cèdres	UND	1171.00, 1174.00
Shawinigan-Sud	V	1856.00-1857.00	Témiscamingue, partie Rivière-Kipawa	UND	1171.00
Shawville	VL	1167.00	Témiscamingue, partie Roulier	UND	1175.00
Sheen, Esher, Aberdeen et Malakoff	CU	1170.00	Thetford Mines	V	1739.00-1745.00
Shefford	CT	1060.00	Thetford-Partie-Sud	CT	1744.00-1745.00
Shenley	CT	1748.00	Thorne	CT	1167.00
Shigawake	SD	2149.00	Thurso	V	1138.00
Shipton	CT	1759.00-1761.00	Timiskaming 19	R	1174.00
Sorel	V	1776.00-1777.00, 1778.01-1778.02, 1779.00	Tingwick	P	1758.00
Stanbridge	CT	1013.00	Tourelle	SD	2086.00
Stanbridge Station	SD	1013.00	Tourville	SD	2119.00
Stanstead	CT	1002.00	Tracy	V	1780.02, 1781.00-1783.00
Stanstead Plain	VL	1003.00	Trécesson	CT	1185.00
Stanstead-Est	SD	1002.00-1003.00	Très-Saint-Rédempteur	P	1128.00
Stornoway	SD	1085.00	Très-Saint-Sacrement	P	1018.00, 1034.00
Stratford	CT	1738.00	Tring Junction	VL	1754.00
Stukely-Sud	SD	1060.00	Trinité-des-Monts	P	2137.00
Stukely-Sud	VL	1060.00	Trois-Lacs	SD	1758.00
Suffolk et Addington	CU	1211.00	Trois-Pistoles	V	2107.00
Sullivan	SD	1198.02	Ulverton	SD	1090.00
Sutton	CT	1009.00	Upton	VL	1729.00
Sutton	V	1009.00	Val-Alain	SD	1882.00, 1997.00
Taché	CT	2045.02	Val-Barrette	VL	1201.00
Tadoussac	VL	2074.00	Val-Brillant	VL	2138.00
Taschereau	SD	1185.00-1186.00	Val-d'Or	V	1171.00, 1196.00-1197.00, 1198.01-1198.02, 1199.00-1200.00
Taschereau	VL	1186.00			
Taschereau-Fortier	SD	1896.00	Val-David	VL	1809.01-1809.02, 1811.00
Tasiujaq	VN	2173.00	Val-des-Bois	SD	1209.00
Territoire du Nouveau-Québec, partie Caniapiscau	UND	2173.00	Val-des-Lacs	SD	1811.00
Territoire du Nouveau-Québec, partie Lac-Juillet	UND	2173.00	Val-Morin	SD	1809.01-1809.02
			Val-Racine	P	1082.00

Index - Census Subdivisions

Index - Subdivisions de recensement

24 Quebec - Québec

24 Quebec - Québec

Census Subdivision Subdivision de recensement	Type Genre	PCT Numbers Numéros des SRP	Census Subdivision Subdivision de recensement	Type Genre	PCT Numbers Numéros des SRP
Val-Saint-Gilles	SD	1191.00	Woodbridge	CT	2115.00
Val-Senneville	SD	1193.00, 1200.00	Wotton	CT	1736.00
Valcourt	CT	1091.00	Wottonville	VL	1736.00
Valcourt	V	1091.00	Wright	CT	1207.00
Vallée-Jonction	VL	1754.00	Yamachiche	VL	1868.00
Vassan	SD	1193.00-1194.00	Yamaska	VL	1775.00
Venise-en-Québec	SD	1014.00	Yamaska-Est	VL	1775.00
Verchères	SD	1676.01-1676.02			
Vianney	CT	1757.00			
Victoriaville	V	1872.00-1876.00			
Ville-Marie	V	1172.00			
Villeroy	SD	1882.00			
Vinoy	SD	1211.00			
Waltham et Bryson	CU	1169.00			
Warden	VL	1060.00			
Warwick	CT	1762.00			
Warwick	V	1762.00			
Waskaganish	R	1819.00			
Waskaganish	VC	1191.00, 1819.00			
Waswanipi	R	1191.00			
Waswanipi	VC	1191.00			
Waterloo	V	1059.00			
Waterville	V	1080.00			
Weedon	CT	1737.00			
Weedon-Centre	VL	1737.00			
Wemindji	R	1819.00			
Wemindji	VC	1819.00			
Wendover et Simpson	CU	1732.02, 1764.00			
Wentworth	CT	1213.02			
Wentworth-Nord	SD	1213.02			
Westbury	CT	1087.00			
Weymontachie 23	R	1815.00			
Whapmagoostui	R	1819.00			
Whapmagoostui	VC	1819.00			
Wickham	SD	1731.00			
Windsor	CT	1734.00-1735.00			
Windsor	V	1734.00-1735.00			
Winnaway	S-E	1174.00			

**REFERENCE MATERIAL
IN
ENGLISH**

DEFINITIONS

BLOCK-FACE

Refers to one side of a city street, between consecutive intersections with streets or similar physical features, for which census data are coded and stored on the basis of grid coordinates. From these block-faces the areas for which users request data can be constructed in a building-block fashion.

CENSUS AGGLOMERATION (CA)

The general concept of a census agglomeration (CA) is one of a large urbanized core, together with adjacent urban and rural areas which have a high degree of economic and social integration with that core.

A CA is defined as the main labour market area of an urban area (the urbanized core) of at least 10,000 population, based on the previous census. Once a CA attains an urbanized core population of at least 100,000, based on the previous census, it becomes a census metropolitan area (CMA).

CAs are comprised of one or more census subdivisions (CSDs) which meet at least one of the following criteria:

- (1) the CSD falls completely or partly inside the urbanized core;
- (2) at least 50% of the employed labour force living in the CSD works in the urbanized core; or
- (3) at least 25% of the employed labour force working in the CSD lives in the urbanized core.

Exceptions to the above delineation criteria may occasionally be made in certain special situations.

Users should be aware that CA boundaries may not conform precisely with the main labour market area, since CAs must respect CSD limits.

CENSUS DIVISION (CD)

Refers to the general term applying to census divisions, counties, regional districts, regional municipalities and five other types of geographic areas made up of groups of census subdivisions.

In Newfoundland, Manitoba, Saskatchewan and Alberta provincial law does not provide for

geographic areas which are intermediate between the census subdivision and the province. Therefore, census divisions have been created by Statistics Canada in co-operation with the provinces. In all other provinces, the different types of census divisions and their limits are established by provincial law.

CENSUS METROPOLITAN AREA (CMA)

The general concept of a census metropolitan area (CMA) is one of a very large urbanized core, together with adjacent urban and rural areas which have a high degree of economic and social integration with that core.

A CMA is defined as the main labour market area of an urban area (the urbanized core) of at least 100,000 population, based on the previous census. Once an area becomes a CMA, it is retained in the program even if its population subsequently declines.

Smaller labour market areas, centred on urbanized cores of at least 10,000 population, are included in the census agglomeration (CA) program.

CMAs are comprised of one or more census subdivisions (CSDs) which meet at least one of the following criteria:

- (1) the CSD falls completely or partly inside the urbanized core;
- (2) at least 50% of the employed labour force living in the CSD works in the urbanized core; or
- (3) at least 25% of the employed labour force working in the CSD lives in the urbanized core.

Exceptions to the above delineation criteria may occasionally be made in certain special situations.

Users should be aware that CMA boundaries may not conform precisely with the main labour market area, since CMAs must respect CSD limits. CMAs may also differ from metropolitan areas designated by local authorities for planning or other purposes.

CMA/CA PARTS

Refers to the urban and rural areas within a census metropolitan area (CMA) or census agglomeration (CA). There are three CMA/CA parts: urbanized core, urban fringe and rural fringe. While every CMA and CA has an urbanized core, it may or may not have urban or rural fringe areas.

CENSUS SUBDIVISION (CSD)

Refers to the general term applying to municipalities, Indian reserves, Indian settlements and unorganized territories.

In Newfoundland, Nova Scotia and British Columbia, the term also describes geostatistical areas that have been created by Statistics Canada in co-operation with the provinces as equivalents for municipalities.

CENSUS SUBDIVISION TYPE

Census subdivisions are classified into various types, according to official designations adopted by provincial or federal authorities. With the exception of unorganized territories, Indian reserves and Indian settlements, hamlets in the Northwest Territories and settlements in the Yukon Territory, the type indicates the municipal status of a CSD. The following list indicates the abbreviations used for the most common CSD types:

BOR	Borough
C	City - Cité
CM	County (Municipality)
COM	Community
CT	Canton (Municipalité de)
CU	Cantons unis (Municipalité de)
DM	District (Municipality)
HAM	Hamlet
ID	Improvement District
LGD	Local Government District
LOT	Township and Royalty
MD	Municipal District
NH	Northern Hamlet
NV	Northern Village
P	Paroisse (Municipalité de)
PAR	Parish
R	Indian Reserve - Réserve indienne
RM	Rural Municipality
RV	Resort Village
SA	Special Area
SCM	Subdivision of County Municipality
SD	Sans désignation (Municipalité)
S-E	Indian Settlement - Établissement indien
SET	Settlement
SRD	Subdivision of Regional District
SUN	Subdivision of Unorganized
SV	Summer Village
T	Town
TP	Township
UNO	Unorganized - Non organisé
V	Ville
VC	Village Cri
VK	Village Naskapi

VL	Village
VN	Village Nordique

CENSUS TRACT (CT)

Refers to a permanent small census geostatistical area established in large urban communities with the help of local specialists interested in urban and social science research. Census tracts are reviewed and approved by Statistics Canada according to the following criteria:

- (a) the boundaries must follow permanent and easily recognized lines on the ground;
- (b) the population must be between 2,500 and 8,000, with a preferred average of 4,000 persons, except for census tracts in the central business district, major industrial zones, or in peripheral rural or urban areas that may have either a lower or higher population;
- (c) the area must be as homogeneous as possible in terms of economic status and social living conditions; and
- (d) the shape must be as compact as possible.

All census metropolitan areas and all census agglomerations with a census subdivision having a population of 50,000 or more at the previous census are eligible for a census tract program. Once an urban centre is added to the program, it is retained even if its population subsequently declines.

While census tract boundaries do not necessarily respect census subdivision boundaries, they do respect the boundaries of census metropolitan areas and census agglomerations and their constituent primary census metropolitan areas and primary census agglomerations.

CENTROID

Refers to a geographic coordinate that represents the population centre of an enumeration area or the geographic centre of a block-face. These coordinates are expressed using a global grid system. Statistics Canada uses the Universal Transverse Mercator (UTM) system which is an established international system of specifying point locations on the globe.

To permit the retrieval of census data for any user-specified area, two types of centroids are available. They are:

- (i) **Enumeration area centroids:** For each enumeration area in Canada, a centroid (coordinate) has been manually assigned to represent its approximate population centre. It is to this centroid that all census data relating to the enumeration area are linked.
- (ii) **Block-face centroids:** In most large urban areas of Canada (50,000 population and over), a centroid is assigned to each block-face. The block-face centroid is a coordinate, offset from the street centre, that represents one side of a street between consecutive intersections with other streets or physical features and to which all census data relating to the block-face are linked.

COMPONENT

Refers to the census subdivisions (CSDs) which form the building blocks of a census metropolitan area (CMA) or census agglomeration (CA); or of a primary census metropolitan area (PCMA) or primary census agglomeration (PCA).

ENUMERATION AREA (EA)

Refers to the area usually canvassed by one Census Representative. It is defined according to the following criteria: (1) Households – the number of households in an enumeration area generally varies between a maximum of 375 households in large urban areas to a minimum of 125 in rural areas; (2) Limits – an enumeration area, being the building block of all geostatistical areas, never cuts across any geographic area recognized by the census. Moreover, enumeration area boundaries are defined such that the Census Representative will be able to locate them with as little difficulty as possible, for example, streets, roads, railways, rivers and lakes. Enumeration areas are normally the smallest geographic unit for which census data are available.

FEDERAL ELECTORAL DISTRICT (FED)

Refers to any territorial unit entitled to return a member to serve in the House of Commons. There are 282 FEDs in Canada based on the 1976 Representation Order. These FEDs are used both to present data and to organize census-taking.

GEOGRAPHICALLY REFERENCED DATA STORAGE AND RETRIEVAL SYSTEM (GRDSR – GEOCODING)

GRDSR, or geocoding, refers to a system that is used to geographically code and store census data. The geocoding system assigns geographic coordinates (centroids) at the population centre of every enumeration area in Canada and the geographic centre of each block-face in most of the large urban areas (50,000 population and over).

GEOSTATISTICAL AREA

Refers to geographic areas delineated or employed for the tabulation and dissemination of census data. This term applies to provinces and territories, census divisions, census subdivisions, census consolidated subdivisions, census metropolitan areas, census agglomerations, primary census metropolitan areas, primary census agglomerations, census tracts, provincial census tracts, urban areas, federal electoral districts, and enumeration areas.

PROVINCE

Refers to the major political division of Canada. From a statistical point of view, it is a basic unit for which data are tabulated and cross-classified. In census publications, provincial tables include the Yukon Territory and the Northwest Territories.

PROVINCIAL CENSUS TRACT (PCT)

Refers to a permanent small census geostatistical area of rural and/or urban type. PCTs exist in the area not included in the census tract program. Populations of PCTs generally vary between 3,000 and 8,000 with a preferred average of 5,000. Boundaries, as much as possible, follow permanent physical features and/or geographic units suggested by the provinces.

STANDARD GEOGRAPHICAL CLASSIFICATION (SGC)

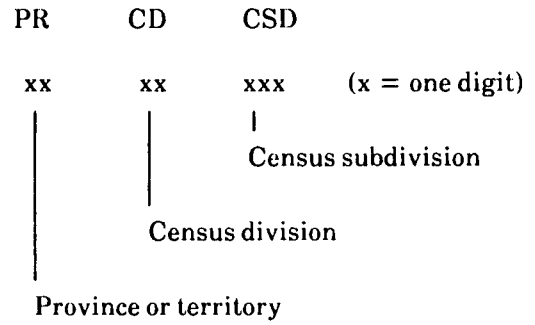
The Standard Geographical Classification provides systematic identification for three types of geographic areas. These are:

- (1) provinces and territories;

(2) census divisions (counties, regional municipalities, and regional districts, for example); and

(3) census subdivisions (usually municipalities).

The three area systems are hierarchically related. Census subdivisions (CSDs) aggregate to census divisions (CDs), which in turn aggregate to a province or a territory (PR). This relationship is reflected in the seven-digit SGC code:



ACCESSIBLE FROM COAST TO COAST

Statistics Canada's regional reference centres provide a full range of census products and services. Each reference centre is equipped with professional staff who can guide you and help solve your problems. There is a library and a sales counter where users can consult or purchase census publications, microcomputer diskettes, maps and more. Each centre has facilities to retrieve information from Statistics Canada's computerized data retrieval systems – CANSIM and Telichart. A telephone inquiry service is also available with toll-free numbers for regional clients outside local calling areas. Let us help you to focus on the future. Call or write your regional reference centre for further information. For a brief description of the products and services available from the 1986 Census, consult the section on Guidelines for Using This Publication.

NEWFOUNDLAND AND LABRADOR

Advisory Services
 Statistics Canada
 3rd Floor, Viking Building
 Crosbie Road
 St. John's, Newfoundland A1B 3P2
 Local calls: 709-772-4073
 Toll-free service: 1-800-563-4255

MARITIME PROVINCES

Advisory Services
 Statistics Canada
 1770 Market St.
 Halifax, Nova Scotia B3J 3M3
 Local calls: 902-426-5331
 Toll-free service: 1-800-565-7192

QUEBEC

Advisory Services
 Statistics Canada
 Guy Favreau Complex
 200 Dorchester Blvd. W.
 Suite 412, East Tower
 Montréal, Quebec H2Z 1X4
 Local calls: 514-283-5725
 Toll-free service: 1-800-361-2831

NATIONAL CAPITAL REGION

Central Inquiries Service
 Statistics Canada
 Lobby, R.H. Coats Building
 Tunney's Pasture
 Ottawa, Ontario K1A 0T6
 Local calls: 613-990-8116
 If outside the local calling area, please dial the toll-free number for your province.

ONTARIO

Advisory Services
 Statistics Canada
 10th Floor, Arthur Meighen Building
 25 St. Clair Avenue East
 Toronto, Ontario M4T 1M4
 Local calls: 416-973-6586
 Toll-free service: 1-800-268-1151

NIPISSING REGION

Advisory Services
 Statistics Canada
 Civic Administration Centre
 225 Holditch Street
 Sturgeon Falls, Ontario P0H 2G0
 Local calls: 705-753-4888
 If outside the local calling area, please dial the toll-free number given above for Ontario residents.

MANITOBA

Advisory Services
 Statistics Canada
 6th Floor, General Post Office Building
 266 Graham Avenue
 Winnipeg, Manitoba R3C 0K4
 Local calls: 204-949-4020
 Toll-free service: 1-800-282-8006

SASKATCHEWAN

Advisory Services
 Statistics Canada
 5th Floor, 530 Midtown Centre
 Regina, Saskatchewan S4P 2B6
 Local calls: 306-780-5405
 Toll-free service: 1-800-667-7164

ALBERTA AND NORTHWEST TERRITORIES

Advisory Services
 Statistics Canada
 2nd Floor, Hys Centre
 11010-101 Street
 Edmonton, Alberta T5H 4C5
 Local calls: 403-420-3027
 Toll-free service: 1-800-222-6400
 N.W.T. call collect: 403-420-2011

BRITISH COLUMBIA AND YUKON

Advisory Services
 Statistics Canada
 3rd Floor, Federal Building
 Sinclair Centre
 757 West Hastings Street
 Vancouver, British Columbia V6C 3C9
 Local calls: 604-666-3691
 Toll-free service:
 South and Central B.C.: 1-800-663-1551
 Yukon and Northern B.C.: Zenith 08913

**DOCUMENTS DE RÉFÉRENCE
EN
FRANÇAIS**

DÉFINITIONS

AGGLOMÉRATION DE RECENSEMENT (AR)

Le concept général d'agglomération de recensement (AR) s'applique à un grand noyau urbanisé ainsi qu'aux régions urbaines et rurales hautement intégrées à ce noyau du point de vue économique et social.

Une AR se définit comme la principale zone du marché du travail d'une région urbaine (le noyau urbanisé) d'au moins 10,000 habitants, d'après les chiffres de population du recensement précédent. Dès que la population du noyau urbanisé de l'AR atteint 100,000 habitants, toujours selon les chiffres du recensement précédent, celle-ci devient une région métropolitaine de recensement (RMR).

Chaque AR comprend une ou plusieurs subdivisions de recensement (SDR) répondant à au moins un des critères suivants:

- (1) la SDR est comprise entièrement ou en partie dans le noyau urbanisé;
- (2) au moins 50% de la population active occupée demeurant dans la SDR travaille dans le noyau urbanisé;
- (3) au moins 25% de la population active occupée travaillant dans la SDR demeure dans le noyau urbanisé.

Il se peut qu'on s'écarte des critères de délimitation dans certains cas spéciaux.

Les utilisateurs doivent savoir que les limites d'une AR ne coïncident pas nécessairement avec celles de la principale zone du marché du travail, les AR devant respecter les limites des SDR.

CENTROÏDE

Coordonnées géographiques attribuées au centre de gravité de la population d'un secteur de dénombrement ou au centre de gravité géographique d'un côté d'îlot. Ces coordonnées sont établies au moyen d'une grille géographique universelle. Statistique Canada se sert de la projection universelle transverse de Mercator (UTM), système international reconnu permettant d'indiquer l'emplacement d'un point sur le globe.

Il existe deux sortes de centroïdes pour l'extraction des données de recensement relatives à un secteur demandé.

- (i) Centroïde de secteur de dénombrement: Un centroïde (coordonnée) correspondant plus ou moins au centre de gravité de la population, est attribué manuellement à chaque secteur de dénombrement au Canada. Toutes les données de recensement relatives à un secteur de dénombrement sont appariées au centroïde qui lui est attribué.
- (ii) Centroïde de côté d'îlot: Un centroïde est attribué à chaque côté d'îlot dans la plupart des grandes régions urbaines du Canada (50,000 habitants et plus). Le centroïde de côté d'îlot donne les coordonnées (distance par rapport au centre de la rue) d'un côté de rue situé entre deux intersections consécutives formées par la rencontre de deux rues, d'une rue et d'un trait physique ou de deux traits physiques. Toutes les données de recensement relatives à un côté d'îlot sont appariées au centroïde qui lui est attribué.

CIRCONSCRIPTION ÉLECTORALE FÉDÉRALE (CÉF)

Division territoriale élisant un député à la Chambre des communes. Il y a 282 CÉF au Canada, conformément à l'Ordonnance de représentation de 1976. Ces CÉF sont utilisées tant pour présenter les données que pour organiser la tenue du recensement.

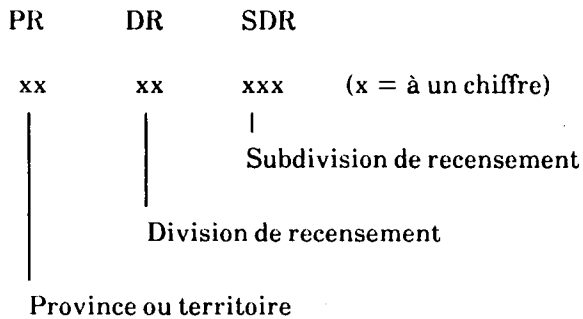
CLASSIFICATION GÉOGRAPHIQUE TYPE (CGT)

La Classification géographique type est un système d'identification de trois types de région géographique:

- (1) provinces et territoires;
- (2) divisions de recensement (par ex., comtés, municipalités régionales et districts régionaux); et
- (3) subdivisions de recensement (habituellement des municipalités).

Ces trois types de territoire constituent la structure hiérarchique de ce système. En effet, les subdivisions de recensement (SDR) peuvent être groupées pour former des divisions de recensement

(DR), elles-mêmes regroupées en une province ou un territoire (PR). Le code à sept chiffres de la CGT reproduit cet ordre hiérarchique:



COMPOSANTE

Subdivision de recensement (SDR) qui constitue l'unité de base d'une région métropolitaine de recensement (RMR) ou d'une agglomération de recensement (AR), ou encore d'une région métropolitaine de recensement primaire (RMRP) ou d'une agglomération de recensement primaire (ARP).

CÔTÉ D'ÎLOT

Côté de rue situé entre deux intersections consécutives formées par la rencontre de deux rues, d'une rue et d'un trait physique ou de deux traits physiques. Les données de recensement sont codées et stockées pour chaque côté d'îlot suivant un système de coordonnées. Le côté d'îlot permet de construire les secteurs demandés par l'utilisateur.

DIVISION DE RECENSEMENT (DR)

Terme générique qui désigne les divisions de recensement, les comtés, les districts régionaux, les municipalités régionales et cinq autres types de régions géographiques formés de groupes de subdivisions de recensement.

Les lois provinciales de Terre-Neuve, du Manitoba, de la Saskatchewan et de l'Alberta ne prévoient pas la création de secteurs géographiques intermédiaires entre la subdivision de recensement et la province. C'est pourquoi les divisions de recensement ont été établies par Statistique Canada en collaboration avec les provinces. Dans toutes les autres provinces, les divers types de divisions de recensement sont définis et délimités par des lois provinciales.

GENRE DE SUBDIVISION DE RECENSEMENT

Les subdivisions de recensement sont classées en divers genres selon les appellations adoptées par les autorités provinciales ou fédérales. À l'exception des territoires non organisés, des réserves indiennes et des établissements indiens, des "hamlets" dans les Territoires du Nord-Ouest et des "settlements" dans le Yukon, le genre de subdivision de recensement indique son statut. Voici la liste des abréviations des genres de subdivisions de recensement les plus courants:

BOR	Borough
C	City - Cité
CM	County (Municipality)
COM	Community
CT	Canton (Municipalité de)
CU	Cantons unis (Municipalité de)
DM	District (Municipality)
HAM	Hamlet
ID	Improvement District
LGD	Local Government District
LOT	Township and Royalty
MD	Municipal District
NH	Northern Hamlet
NV	Northern Village
P	Paroisse (Municipalité de)
PAR	Parish
R	Indian Reserve - Réserve indienne
RM	Rural Municipality
RV	Resort Village
SA	Special Area
SCM	Subdivision of County Municipality
SD	Sans désignation (Municipalité)
S-E	Indian Settlement - Établissement indien
SET	Settlement
SRD	Subdivision of Regional District
SUN	Subdivision of Unorganized
SV	Summer Village
T	Town
TP	Township
UNO	Unorganized - Non organisé
V	Ville
VC	Village Cri
VK	Village Naskapi
VL	Village
VN	Village Nordique

PARTIES DE RMR/AR

Désigne les régions urbaines et rurales à l'intérieur d'une région métropolitaine de recensement (RMR) ou d'une agglomération de recensement (AR). Les RMR ou AR se divisent en trois parties: le noyau urbanisé, la banlieue urbaine et la banlieue rurale. Les trois parties ne se trouvent pas nécessairement dans chaque RMR

ou AR, c.-à-d. que bien que toute RMR et AR ait un noyau urbanisé, elle peut avoir ou non des banlieues urbaines ou rurales.

PROVINCE

Principale division politique du Canada. Du point de vue statistique, c'est une unité de base pour laquelle toutes les données sont totalisées et recoupées. Dans les publications du recensement, les tableaux relatifs aux provinces comprennent le Yukon et les Territoires du Nord-Ouest.

RÉGION MÉTROPOLITAINE DE RECENSEMENT (RMR)

Le concept général de région métropolitaine de recensement (RMR) s'applique à un noyau urbanisé très important ainsi qu'aux régions urbaines et rurales hautement intégrées à ce noyau sur le plan économique et social.

Le terme RMR désigne la principale zone du marché du travail d'une région urbaine (noyau urbanisé) comptant 100,000 habitants ou plus, d'après les chiffres de population du recensement précédent. Lorsqu'une région devient une RMR, elle continue de faire partie du programme même si, ultérieurement, elle subit une baisse de population.

Quant aux zones des marchés du travail moins vastes des noyaux urbanisés comptant 10,000 habitants ou plus, elles font partie du programme des agglomérations de recensement (AR).

Chaque RMR est constituée d'une subdivision de recensement (SDR) ou plus répondant à au moins un des critères suivants:

- (1) la SDR se trouve entièrement ou en partie dans le noyau urbanisé;
- (2) au moins 50% de la population active occupée demeurant dans la SDR travaille dans le noyau urbanisé;
- (3) au moins 25% de la population active occupée travaillant dans la SDR demeure dans le noyau urbanisé.

Il arrive à l'occasion que les critères de délimitation ne soient pas respectés dans certains cas spéciaux.

Les utilisateurs doivent savoir que les limites d'une RMR ne coïncident pas nécessairement avec celles de la principale zone du marché du travail, les RMR devant respecter les limites des SDR. Il se peut également que les RMR ne soient pas exactement identiques aux régions métropolitaines établies par les autorités locales à des fins de planification ou autres.

SECTEUR DE DÉNOMBREMENT (SD)

Unité géographique dénombrée par un recenseur. Elle est définie selon les critères suivants: (1) Ménages - le nombre de ménages dans un secteur de dénombrement peut varier de 375 (maximum) dans les grandes régions urbaines à 125 (minimum) dans les régions rurales; (2) Limites - un secteur de dénombrement étant l'unité de base de toutes les unités géostatistiques, il ne déborde jamais une unité reconnue par le recensement. Par ailleurs, les limites des secteurs de dénombrement sont définies de manière que le recenseur puisse les repérer sans difficulté (par exemple, rues, chemins, voies ferrées, rivières et lacs). Les secteurs de dénombrement constituent normalement les plus petites unités géographiques pour lesquelles on peut obtenir des données de recensement.

SECTEUR DE RECENSEMENT (SR)

Petite unité géostatistique de recensement permanente établie dans les grands centres urbains avec l'aide de spécialistes locaux qui s'intéressent à la recherche en sciences sociales et en urbanisme. Les secteurs de recensement sont délimités et approuvés par Statistique Canada d'après les critères suivants:

- a) des limites qui coïncident avec des lignes permanentes facilement reconnaissables sur le terrain;
- b) une population de 2,500 à 8,000 habitants, la moyenne devant être de préférence de 4,000 personnes, sauf pour les secteurs de recensement du centre des affaires, les principales zones industrielles, ou les régions rurales ou urbaines périphériques dont les chiffres de population peuvent être plus petits ou plus grands;
- c) la plus grande homogénéité possible du point de vue économique et social; et
- d) dans la mesure du possible, une forme compacte.

Toute région métropolitaine de recensement et toute agglomération de recensement qui compte une subdivision de recensement dont la population s'élevait à 50,000 habitants ou plus au recensement précédent peut être incluse dans le programme de secteurs de recensement. Une fois qu'un centre urbain est intégré à ce programme, il continue d'en faire partie même si, ultérieurement, il subit une baisse de population.

Les limites des secteurs de recensement ne coïncident pas nécessairement avec celles des subdivisions de recensement, mais elles respectent les limites des régions métropolitaines de recensement et des agglomérations de recensement ainsi que des régions métropolitaines de recensement primaires et des agglomérations de recensement primaires qui les constituent.

SECTEUR DE RECENSEMENT PROVINCIAL (SRP)

Petite unité géostatistique permanente de recensement de type rural et (ou) urbain. Il existe des SRP dans les régions qui ne font pas partie du programme des secteurs de recensement. La population des SRP varie généralement de 3,000 à 8,000 habitants, la moyenne devant être de préférence de 5,000 habitants. Dans la mesure du possible, leurs limites coïncident avec des caractéristiques physiques permanentes et (ou) avec des unités géographiques proposées par les provinces.

SUBDIVISION DE RECENSEMENT (SDR)

Terme générique qui désigne les municipalités, les réserves indiennes, les établissements indiens et les territoires non organisés.

À Terre-Neuve, en Nouvelle-Écosse et en Colombie-Britannique, l'expression désigne également des unités géostatistiques créées comme équivalents des municipalités et délimitées par Statistique Canada en collaboration avec les provinces.

SYSTÈME DE STOCKAGE ET D'EXTRACTION DES DONNÉES CODÉES SUIVANT UNE GRILLE GÉOGRAPHIQUE (GRDSR - GÉOCODAGE)

Système utilisé pour attribuer des codes géographiques aux données du recensement et ensuite les stocker. Le système de géocodage attribue des coordonnées géographiques (centroïdes) au centre de gravité de la population de chaque secteur de dénombrement au Canada et au centre géographique de chaque côté d'îlot dans la plupart des grandes régions urbaines (50,000 habitants et plus).

UNITÉ GÉOSTATISTIQUE

Toute région géographique délimitée ou utilisée pour la totalisation et la diffusion des données du recensement. L'expression englobe les provinces et territoires, les divisions de recensement, les subdivisions de recensement, les subdivisions de recensement unifiées, les régions métropolitaines de recensement, les agglomérations de recensement, les régions métropolitaines de recensement primaires, les agglomérations de recensement primaires, les secteurs de recensement, les secteurs de recensement provinciaux, les régions urbaines, les circonscriptions électorales fédérales et les secteurs de dénombrement.

OÙ NOUS TROUVER?

Les centres régionaux de consultation de Statistique Canada vous ouvrent les portes à la gamme complète des produits et services de l'organisme. Chaque centre de consultation est doté d'une bibliothèque et d'un comptoir de ventes où vous pouvez consulter ou acheter nos publications, disquettes pour micro-ordinateur, microfiches, cartes et autres produits. Chaque centre offre un accès direct au CANSIM, la base de données ordinolingues et le système d'extraction de Statistique Canada, ainsi qu'au TELICHART. Un service d'appel interurbain sans frais est offert aux clients régionaux qui sont situés à l'extérieur des zones de communication locale. Les centres offrent bien d'autres services encore, qu'il s'agisse de séminaires ou de consultations. Pour obtenir de plus amples renseignements, téléphonez ou écrivez à votre centre régional de consultation. Pour une description concise des produits et services du recensement de 1986, se reporter à la section "Lignes directrices pour l'utilisation de cette publication".

TERRE-NEUVE ET LABRADOR

Services consultatifs
Statistique Canada
Édifice Viking, 3^e étage
Chemin Crosbie
St. John's (Terre-Neuve) A1B 3P2
Appel local: 709-772-4073
Service d'appel sans frais: 1-800-563-4255

MARITIMES

Services consultatifs
Statistique Canada
1770, rue Market
Halifax (Nouvelle-Écosse) B3J 3M3
Appel local: 902-426-5331
Service d'appel sans frais: 1-800-565-7192

QUÉBEC

Services consultatifs
Statistique Canada
Complexe Guy Favreau
200 ouest, boul. Dorchester
Suite 412, Tour est
Montréal (Québec) H2Z 1X4
Appel local: 514-283-5725
Service d'appel sans frais: 1-800-361-2831

RÉGION DE LA CAPITALE NATIONALE

Service central des renseignements
Statistique Canada
Entrée principale
Édifice R.H. Coats
Parc Tunney
Ottawa (Ontario) K1A 0T6
Appel local: 613-990-8116
Si vous devez faire des appels interurbains,
composez le numéro sans frais de votre province.

ONTARIO

Services consultatifs
Statistique Canada
Édifice Arthur Meighen, 10^e étage
25 est, avenue St. Clair
Toronto (Ontario) M4T 1M4
Appel local: 416-973-6586
Service d'appel sans frais: 1-800-268-1151

NIPISSING (Ontario)

Services consultatifs
Statistique Canada
Centre d'administration civique
225, rue Holditch
Sturgeon Falls (Ontario) P0H 2G0
Appel local: 705-753-4888
Si vous devez faire des appels interurbains, composez
le numéro sans frais indiqué ci-dessus pour les
résidents de l'Ontario.

MANITOBA

Services consultatifs
Statistique Canada
6^e étage, Bureau de poste principal
266, avenue Graham
Winnipeg (Manitoba) R3C 0K4
Appel local: 204-949-4020
Service d'appel sans frais: 1-800-282-8006

SASKATCHEWAN

Services consultatifs
Statistique Canada
530, Centre Midtown
Regina (Saskatchewan) S4P 2B6
Appel local: 306-780-5405
Service d'appel sans frais: 1-800-667-7164

ALBERTA ET TERRITOIRES DU NORD- OUEST

Services consultatifs
Statistique Canada
Centre Hys, 2^e étage
11010, 101^e rue
Edmonton (Alberta) T5H 4C5
Appel local: 403-420-3027
Service d'appel sans frais: 1-800-222-6400
Appel à frais virés T. N.-O.: 403-420-2011

COLOMBIE-BRITANNIQUE ET YUKON

Services consultatifs
Statistique Canada
Édifice fédéral, Centre Sinclair
757 ouest, rue Hastings
Vancouver (Colombie-Britannique) V6C 3C9
Appel local: 604-666-3691
Service d'appel sans frais:
Sud et centre C.-B.: 1-800-663-1551
Yukon et Colombie-Britannique du
Nord: Zénith 08913

000 00




Ca 005

STATISTICS CANADA LIBRARY
BIBLIOTHEQUE STATISTIQUE CANADA



1010269874

c. 4



Decisions Décisions

DECISION DATA: The 1986 Census Data Base provides the definitive picture of Canada today and a Focus for the Future. Census products offer researchers, policy analysts and other decision makers maximum flexibility using a core data base together with a range of customized products: vital keys to quality research and good planning.

1 A corporation is scouting Canada for places to sell summer and winter sporting goods. Seeking target markets that conform to its client profiles, this company will need to look at incomes, occupation, age groups and even family structure to find the best locations. The *Census Customized Service* designed a package to meet the criteria.

2 A community association was asked to advise the municipal parks committee on the recreation plan for their area. Using census data on family formation, size and standard of living, the association concluded that a children's play area would be under used by the mostly older, working population. They proposed revenue-generating sports facilities be built instead.

*Find out more about the 1986
Census Data Service from your
nearest Statistics Canada
Regional Office.*

DONNÉES DÉCISIVES: La base de données du recensement de 1986 permet de brosser un portrait définitif du Canada d'aujourd'hui et de faire voile vers l'avenir. Les produits du recensement offrent aux chercheurs, aux analystes des politiques et à d'autres décideurs un maximum de souplesse, et ce grâce à la base de données et à un éventail de produits personnalisés, secrets d'une recherche de qualité et d'une bonne planification.

1 Une compagnie parcourt le Canada à la recherche de points de vente d'équipement sportif d'été et d'hiver. Pour déterminer les marchés cibles répondant au profil de sa clientèle, bref, les meilleurs emplacements, cette compagnie devra passer en revue les données sur le revenu, la profession, les groupes d'âges et même la composition des familles. Le *Service personnalisé* du recensement répond précisément à ces besoins.

2 Une association communautaire devait conseiller le comité municipal des parcs sur le plan de récréation de leur région. En utilisant les données du recensement sur la formation et la taille des familles ainsi que sur le niveau de vie, l'association devait conclure qu'une aire de jeux pour les enfants serait sous-utilisée par la plupart des travailleurs et personnes plus âgées. L'association a donc proposé à la place la création d'installations sportives à but lucratif.



*Pour de plus amples
renseignements au sujet du Ser-
vice de données du recensement,
veuillez communiquer avec le
bureau régional de Statistique
Canada le plus près de chez vous.*

