

c. 4

*Geographic Reference –
Enumeration Area
Reference Lists*

*Référence: Géographie –
Listes de référence des
secteurs de dénombrement*

Census
Metropolitan
Areas and
Census
Agglomerations

Régions
métropolitaines
de recensement
et agglomérations
de recensement

**Census
Recensement**

Canada 1986

99-126

99-126

c. 4

GEOGRAPHIC


GÉOGRAPHIE

Reference • Référence





Geographic Reference
Products - Enumeration
Area Reference
Lists



Census
Metropolitan
Areas and
Census
Agglomerations

Produits géographiques
de référence - Listes de
référence des secteurs
de dénombrement

Régions
métropolitaines
de recensement
et agglomérations
de recensement

GEOGRAPHIC

GÉOGRAPHIE

Reference · Référence

Published under the authority of the Minister of
Supply and Services Canada

© Minister of Supply and Services Canada, 1987

Extracts from this publication may be reproduced
for individual use without permission provided the
source is fully acknowledged. However, reproduction
of this publication in whole or in part for purposes
of resale or redistribution requires written permission
from the Publishing Services Group, Permissions
Officer, Canadian Government Publishing Centre,
Ottawa, Canada K1A 0S9.

October 1987

Price: Canada, \$26.00
Other Countries, \$27.00

Catalogue 99-126

ISBN 0-660-53537-8

Ottawa

Publication autorisée par le ministre des
Approvisionnement et Services Canada

© Ministre des Approvisionnements et
Services Canada, 1987

Le lecteur peut reproduire sans autorisation
des extraits de cette publication à des fins
d'utilisation personnelle à condition d'indiquer
la source en entier. Toutefois, la reproduction
de cette publication en tout ou en partie à des
fins commerciales ou de redistribution néces-
site l'obtention au préalable d'une autorisation
écrite des Services d'édition, Agent de droit
d'auteur, Centre d'édition du gouvernement du
Canada, Ottawa, Canada K1A 0S9.

Octobre 1987

Prix: Canada, \$26.00
Autres pays, \$27.00

Catalogue 99-126

ISBN 0-660-53537-8

Ottawa



1970
1971
1972
1973
1974
1975
1976
1977
1978
1979
1980
1981
1982
1983
1984
1985
1986
1987
1988
1989
1990
1991
1992
1993
1994
1995
1996
1997
1998
1999
2000
2001
2002
2003
2004
2005
2006
2007
2008
2009
2010
2011
2012
2013
2014
2015
2016
2017
2018
2019
2020
2021
2022
2023
2024

PREFACE

This series of 10 publications identifies the linkages between the basic unit of data collection, i.e. the enumeration area and the various standard geographic areas for which census data can be tabulated.

Linkages also exist between and among the various standard geographic areas themselves and these publications identify those linkages as well.

The codes shown are those of the Standard Geographical Classification, the sole coding system used by Statistics Canada to access the standard census geographic areas and their data.

The information presented in these publications is intended to assist users in accessing data tabulated by standard areas or by aggregations of standard areas.

PRÉFACE

Cette série de 10 publications identifie les couplages entre l'unité de base de la collecte des données, c.-à-d. le secteur de dénombrement et les différentes régions géographiques normalisées pour lesquelles il est possible de totaliser les données du recensement.

Des couplages existent également entre et parmi les différentes régions géographiques normalisées, et ces publications identifient ces couplages également.

Les codes indiqués sont ceux de la classification géographique type, qui est le seul système de codage utilisé par Statistique Canada pour solliciter les régions géographiques de recensement normalisées et leurs données.

Les renseignements présentés dans ces publications sont destinés à aider les utilisateurs à solliciter les données totalisées par région normalisée ou par agrégat de régions normalisées.



TABLE OF CONTENTS

	Page
GUIDELINES FOR USING THIS PUBLICATION	v
Purpose	v
Organization of the Publication	v
Table Descriptions	v
Geographic Considerations	vi
Products and Services of the 1986 Census	viii

TABLES

Table 1. Enumeration Area Reference List - Census Metropolitan Areas and Census Agglomerations, Components

Table 2. Enumeration Area Reference List - Census Metropolitan Areas and Census Agglomerations, Provincial Census Tracts

INDEX

1. Census Subdivisions
2. Primary Census Metropolitan Areas and Primary Census Agglomerations

Reference Material in English

DEFINITIONS	xiii
REGIONAL OFFICE ADDRESSES	xix

TABLE DES MATIÈRES

	Page
LIGNES DIRECTRICES POUR L'UTILISATION DE CETTE PUBLICATION	v
But	v
Organisation de la publication	v
Description des tableaux	v
Facteurs de géographie	vi
Produits et services du recensement de 1986	viii

TABLEAUX

Tableau 1. Liste de référence des secteurs de dénombrement - Régions métropolitaines de recensement et agglomérations de recensement, composantes

Tableau 2. Liste de référence des secteurs de dénombrement - Régions métropolitaines de recensement et agglomérations de recensement, secteurs de recensement provinciaux

INDEX

1. Subdivisions de recensement
2. Régions métropolitaines de recensement primaires et agglomérations de recensement primaires

Documents de référence en français

DÉFINITIONS	xxiii
ADRESSES DES BUREAUX RÉGIONAUX	xxix

GUIDELINES FOR USING THIS PUBLICATION

Purpose

A series of 10 geographic reference lists of the 1986 Census (Catalogue Nos. 99-117 to 99-126) identify the linkages between the basic unit of census data collection (the enumeration area) and the various standard geographic areas for which 1986 Census data can be tabulated. This publication presents the 25 census metropolitan areas (CMAs) and 114 census agglomerations (CAs) in Canada and identifies all the enumeration areas (EAs) within each CMA and CA. The remaining nine reference lists provide similar information for census divisions (CDs) and census subdivisions (CSDs), census tracts (CTs) and provincial census tracts (PCTs).

Organization of the Publication

This publication contains two tables and two indexes to the tables. The first table presents all CMAs and CAs in Canada in alphabetical order and identifies all their component CSDs. The second table presents all CMAs and CAs in Canada in alphabetical order and identifies all the PCTs or parts of PCTs located within each CA. Two indexes are provided to assist users in identifying and locating specific primary census metropolitan areas (PCMAS), primary census agglomerations (PCAs) and component census subdivisions within the tables.

Table Descriptions

Below is a brief description of each table and index presented in the publication. Detailed definitions of the geographic areas are described in the "Definitions" section at the end of the publication.

Table 1 presents all the CMAs and CAs in Canada in alphabetical order. Where PCMAS and PCAs exist within a CMA or CA, they are then presented in alphabetical order within the relevant CMA and CA. The component CSDs of CMAs and CAs are presented in alphabetical order within each CMA and CA or its constituent PCMAS and/or PCAs. In addition to the above, the CMA/CA part (or parts) in which each component CSD is located is

LIGNES DIRECTRICES POUR L'UTILISATION DE CETTE PUBLICATION

But

Une série de 10 listes de référence géographiques du recensement de 1986 (nos 99-117 à 99-126 au catalogue) identifie les couplages entre l'unité de base de la collecte des données de recensement (le secteur de dénombrement) et les diverses régions géographiques normalisées pour lesquelles il est possible de totaliser des données du recensement de 1986. La présente publication donne les 25 régions métropolitaines de recensement (RMR) et les 114 agglomérations de recensement (AR) au Canada et identifie tous les secteurs de dénombrement (SD) à l'intérieur de chaque RMR et AR. Les neuf autres listes de référence contiennent des renseignements semblables pour les divisions de recensement (DR) et les subdivisions de recensement (SDR), les secteurs de recensement (SR) et les secteurs de recensement provinciaux (SRP).

Organisation de la publication

Cette publication contient deux tableaux et deux index aux tableaux. Le premier tableau présente toutes les RMR et AR au Canada par ordre alphabétique et identifie toutes leurs SDR composantes. Le deuxième tableau présente toutes les RMR et AR au Canada par ordre alphabétique et identifie tous les SRP ou les parties de SRP se trouvant à l'intérieur de chaque AR. Deux index servent à aider les utilisateurs à identifier et à localiser les régions métropolitaines de recensement primaires (RMRP), les agglomérations de recensement primaires (ARP) et les subdivisions de recensement composantes à l'intérieur des tableaux.

Description des tableaux

On trouvera ci-après une brève description de chaque tableau et de chaque index figurant dans la publication. Les définitions détaillées des régions géographiques sont présentées dans la section "Définitions" à la fin de la publication.

Le tableau 1 présente toutes les RMR et AR au Canada par ordre alphabétique. Lorsque des RMRP et des ARP se trouvent à l'intérieur d'une RMR ou d'une AR, elles sont alors présentées par ordre alphabétique à l'intérieur de la RMR ou de l'AR correspondante. Les SDR constituantes des RMR et des AR sont présentées par ordre alphabétique à l'intérieur de chaque RMR et AR ou de ses RMRP et (ou) ARP constituantes. De plus,

identified. Finally all the census enumeration areas within each CMA and CA are identified within the hierarchy described above.

Table 2 again presents all the CMAs and CAs in Canada in alphabetical order. For each CA, the table identifies all the PCTs or parts of PCTs located within the CA. Within each PCT, the CA part(s) and component CSD(s) in which the PCT is located are identified. Finally, all the EAs within each CA are identified within the hierarchy described above.

For all 25 CMAs and those 12 CAs within which CTs have been delineated, the table directs the user to the relevant reference list (Catalogue No. 99-121).

Following the tables, two indexes are provided. **Index 1** is a list of all CSDs in Canada that are components of CMAs and CAs. The CSDs are listed in alphabetical order identifying the CMA or CA in which each CSD is located.

Index 2 lists all the PCMAs and PCAs in Canada in alphabetical order showing the CMA or CA in which each is located.

Geographic Considerations

The enumeration area, as the basic geographic unit of census data collection, is the smallest standard geographic area for which census data are normally available. All standard census geographic areas are composed of one or more complete enumeration areas as identified in this reference list.

Users should be aware that census geographic areas are subject to change from one census to the next. This applies to enumeration areas and most standard geographic areas.

In addition to showing the linkages between the enumeration area and each CMA and CA, the structure of the tables and indexes also permits users to identify the linkages among the various geographic areas, for example, what CSDs, PCMAs and PCAs are located in a given CMA or CA, or in what CMA/CA part is a given CSD located.

la partie RMR/AR dans laquelle chaque SDR composante se trouve est identifiée. Enfin, tous les secteurs de dénombrement de recensement à l'intérieur de chaque RMR et AR sont identifiés suivant l'ordre ci-dessus.

Le tableau 2 présente encore toutes les RMR et AR au Canada par ordre alphabétique. Pour chaque AR, le tableau identifie tous les SRP ou les parties de SRP à l'intérieur de l'AR. À l'intérieur de chaque SRP, la partie AR et la SDR composante dans laquelle le SRP se trouve sont identifiées. Enfin, tous les SD à l'intérieur de chaque AR sont identifiés suivant l'ordre ci-dessus.

Le tableau renvoie l'utilisateur à la liste de référence appropriée (n° 99-121 au catalogue) pour toutes les 25 RMR et les 12 AR à l'intérieur desquelles des SR ont été délimités.

Deux index suivent les tableaux. **L'index 1** est une liste de toutes les SDR au Canada qui sont des composantes des RMR et des AR. Les SDR sont listées par ordre alphabétique et identifient la RMR ou l'AR à l'intérieur de laquelle chaque SDR se trouve.

L'index 2 donne la liste de toutes les RMRP et ARP au Canada par ordre alphabétique en indiquant la RMR ou l'AR dans laquelle chacune se trouve.

Facteurs de géographie

Le secteur de dénombrement, comme unité géographique de base de la collecte des données de recensement, est la plus petite région géographique normalisée pour laquelle des données de recensement sont normalement disponibles. Toutes les régions géographiques normalisées se composent d'un ou de plusieurs secteurs de dénombrement complets identifiés dans cette liste de référence.

Les utilisateurs doivent savoir que les régions géographiques de recensement peuvent varier d'un recensement à l'autre. Cela est également vrai pour les secteurs de dénombrement et la plupart des régions géographiques normalisées.

En plus d'indiquer les couplages entre les secteurs de dénombrement et chaque RMR et AR, la structure des tableaux et des index permet également aux utilisateurs d'identifier les couplages entre les diverses régions comme, par exemple, quelles SDR, RMRP et ARP se trouvent dans une RMR et une AR donnée ou quelles parties de RMR/AR se trouvent dans une SDR donnée.

Users should be aware that PCTs do not necessarily respect the limits of CAs and their component CSDs. PCTs that are found in part within a CA or component CSD are so identified in Table 2.

The geographic names and codes contained in the tables may be used to access census data tabulated by standard census geographic areas or may be used to formulate a user-defined area that aggregates standard areas, for example, a grouping of EAs.

This reference list presents the Standard Geographical Classification (SGC) codes of each of the census geographic areas reported. The SGC is the sole coding system used by Statistics Canada to access the standard census geographic areas and their data.

Explained below are the code structures that uniquely identify the geographic areas in this publication:

- (a) census metropolitan area or census agglomeration – the three-digit CMA/CA code;
- (b) primary census metropolitan area or primary census agglomeration – the three-digit PCMA/PCA code;
- (c) census subdivision – the seven-digit SGC code comprising the two-digit province/territory code + the two-digit CD code + the three-digit CSD code;
- (d) CMA/CA part – the three-digit CMA/CA code + the one-digit CMA/CA part code;
- (e) province/territory – the two-digit province/territory code;
- (f) provincial census tract – the four-digit PCT code. PCTs can also be uniquely identified using the province/territory code plus the PCT number. The terms “provincial census tract number” and “provincial census tract code” are not synonymous. The former is the numerical “name” given to each PCT whereas the latter is the code used to access the PCT.

While respecting all the standard census geographic areas, enumeration areas are delineated

Les utilisateurs doivent savoir que les SRP ne suivent pas nécessairement les limites des AR et des SDR composantes. Les SRP qui se trouvent en partie à l'intérieur d'une AR ou d'une SDR composante sont identifiés dans le tableau 2.

Les noms et les codes géographiques des tableaux peuvent servir à solliciter les données du recensement totalisées selon des régions géographiques de recensement normalisées ou à définir une région déterminée par l'utilisateur qui agrège des régions normalisées comme, par exemple, un groupe de SD.

Cette liste de référence présente les codes de la classification géographique type (CGT) de chacune des régions géographiques de recensement déclarées. La CGT est le seul système de codage utilisé par Statistique Canada pour solliciter les régions géographiques de recensement normalisées et leurs données.

Voici les structures de codes qui identifient de façon unique des régions géographiques dans cette publication:

- a) région métropolitaine de recensement ou agglomération de recensement – le code RMR/AR à trois chiffres;
- b) région métropolitaine de recensement primaire et agglomération de recensement primaire – le code RMRP/ARP à trois chiffres;
- c) subdivision de recensement – le code CGT à sept chiffres comprenant le code province/territoire à deux chiffres + le code DR à deux chiffres + le code SDR à trois chiffres;
- d) partie de RMR/AR – le code RMR/AR à trois chiffres + le code de partie de RMR/AR à un chiffre;
- e) province/territoire – le code province/territoire à deux chiffres;
- f) secteur de recensement provincial – le code SRP à quatre chiffres. Les SRP peuvent recevoir également une identification unique en utilisant pour cela le code province/territoire plus le numéro de SRP. Les termes “numéro de secteur de recensement provincial” et “code de recensement provincial” ne sont pas synonymes. Le premier est le “nom” numérique attribué à chaque SRP, alors que le second est le code utilisé pour solliciter le SRP.

En ce qui concerne toutes les régions géographiques de recensement normalisées, les

within federal electoral districts (FEDs). Federal electoral districts and enumeration areas are uniquely identified as follows:

- (a) federal electoral district - the two-digit province/territory code + the three-digit FED code;
- (b) enumeration area - the two-digit province/territory code + the three-digit FED code + the three-digit EA code.

Reference maps showing the boundaries of all census geographic areas are useful tools in understanding the linkages reported in this publication. Reference maps of CMAs and CAs showing their component CSDs and CMA/CA parts are available in a separate publication (Catalogue No. 99-116). Maps showing the limits of PCTs (the G86-21 maps series) are available on request. Users wishing to obtain or refer to these maps should contact the nearest Statistics Canada Regional Office.

While census data for PCTs are not presented in the catalogued publication series, they can be tabulated on demand. Census data can also be tabulated for user-defined areas that do not respect enumeration areas or aggregations of standard census geographic areas. This is done using the Geographically Referenced Data Storage and Retrieval System (GRDSR), also known as Geocoding. Data for user-defined areas in the larger urban areas of Canada can be tabulated at the block-face level, whereas outside the block-face geocoded areas data are tabulated by aggregating data for complete enumeration areas. Users wishing further information regarding the Geocoding system or data via Geocoding should first contact their nearest Statistics Canada Regional Office.

Products and Services of the 1986 Census

Overview

The 1986 Census product line is designed to serve the diverse needs of our users. Using as a base the

secteurs de dénombrement sont délimités au sein des circonscriptions électorales fédérales (CÉF). Les circonscriptions électorales fédérales et les secteurs de dénombrement sont identifiés de façon unique comme suit:

- a) circonscription électorale fédérale - le code province/territoire à deux chiffres + le code CÉF à trois chiffres;
- b) secteur de dénombrement - le code province/territoire à deux chiffres + le code CÉF à trois chiffres + le code SD à trois chiffres.

Les cartes de référence indiquant les limites de toutes les régions géographiques de recensement sont utiles pour comprendre les couplages présentés ici. Les cartes de référence des RMR et des AR indiquant leurs SDR composantes et leurs parties de RMR/AR se trouvent dans une publication distincte (n° 99-116 au catalogue). Les cartes qui présentent les limites des SRP (la série de cartes G86-21) sont disponibles sur demande. Les utilisateurs qui désirent obtenir ou consulter ces cartes doivent s'adresser au bureau régional de Statistique Canada le plus proche.

Lorsque des données du recensement des SRP ne se trouvent pas dans les séries de publications cataloguées, elles peuvent être totalisées sur demande. Il est possible également de totaliser les données du recensement pour des régions définies par l'utilisateur qui ne suivent pas les secteurs de dénombrement ou les agrégats de régions géographiques de recensement normalisées. On y arrive en utilisant le Système de stockage et d'extraction des données codées suivant une grille géographique (GRDSR), que l'on appelle également géocodage. Les données pour les régions définies par l'utilisateur dans les grandes régions urbaines au Canada peuvent être totalisées au niveau du côté d'îlot, sinon elles sont totalisées par l'agrégation des données pour des secteurs de dénombrement complets. Les utilisateurs désireux d'avoir plus de renseignements sur le système de géocodage ou sur les données obtenues grâce à ce dernier doivent d'abord s'adresser au bureau régional de Statistique Canada le plus proche.

Produits et services du recensement de 1986

Aperçu

La gamme des produits du recensement de 1986 doit répondre aux besoins variés de nos

most demanded publications of past censuses, a full series of data, reference and analytical publications will be offered.

For the first time in 1986, a semi-custom product service will be available. This service allows users to choose from a selection of popular tables that feature most census characteristics such as age, sex, ethnic origin, occupation, etc., and identify their own specific geographic area of interest.

Custom data products remain our speciality. Customers may define their own parameters on data characteristics and geography (including user-defined areas) with the help of professional data consultants and systems people who are available to assist users in unravelling the technicalities of the census data base. Let Statistics Canada help you decide which product best suits your needs.

Further details on the products and services available from the census are contained in the 1986 Census Products and Services, Preliminary Edition (Catalogue No. 99-102E). A more comprehensive description of products will be produced in early 1988 in the Final Edition (Catalogue No. 99-103E).

Reference Products

Users who may require assistance in the understanding and interpretation of the data should refer to the 1986 Census Dictionary (Catalogue No. 99-101E). This publication provides a range of definitions for all variables and terms used in the 1986 Census data products.

Users should contact their nearest Statistics Canada Regional Office for details. Addresses and telephone numbers appear on page xix.

utilisateurs. En fonction des publications les plus populaires des derniers recensements, nous offrirons une série complète de données, de documents de référence et d'ouvrages analytiques.

Pour la première fois, nous offrirons en 1986 un service de produits semi-personnalisés. Ce service permet aux utilisateurs de choisir parmi des tableaux populaires contenant la plupart des caractéristiques du recensement, comme l'âge, le sexe, l'origine ethnique, la profession, etc., et de déterminer la région géographique qui les intéresse.

Les produits de données personnalisés demeurent notre spécialité. Les clients peuvent définir leurs propres paramètres relatifs aux caractéristiques et aux régions géographiques visées par les données (y compris les régions déterminées par l'utilisateur), de concert avec les conseillers en données professionnels et les analystes de systèmes qui sont à leur disposition pour les aider à éclaircir les aspects techniques de la base de données du recensement. Laissez Statistique Canada vous aider à déterminer le produit qui répond le mieux à vos besoins.

Vous trouverez des renseignements supplémentaires sur les produits et services du recensement dans la publication Produits et services du recensement de 1986, version préliminaire (n° 99-102F au catalogue). La version définitive (n° 99-103F au catalogue), qui sera diffusée au début de l'année 1988, contiendra une description plus exhaustive des produits offerts.

Produits de référence

Les utilisateurs qui auraient besoin d'aide pour comprendre et interpréter les données peuvent consulter le Dictionnaire du recensement de 1986 (n° 99-101F au catalogue). Cette publication offre une définition de toutes les variables et de tous les termes utilisés dans les produits de données du recensement de 1986.

Pour obtenir de plus amples renseignements, les utilisateurs n'ont qu'à communiquer avec le bureau régional de Statistique Canada le plus près. Les adresses et numéros de téléphone des bureaux régionaux figurent à la page xxix.

Enumeration Area Reference List
Census Metropolitan Areas and Census Agglomerations, Components

Liste de référence des secteurs de dénombrement
Régions métropolitaines de recensement et agglomérations de recensement, composantes

CMA/CA PCMA/PCA	Component - Composante			P	FED CÉF	Enumeration Areas Secteurs de dénombrement
	Name - Nom	Type - Genre	Code			
410	Alma (CA-AR)					
	Alma	V	2493480	1	031	018-019, 025, 051-058, 060-073
				3	031	017, 020, 028-029
	Delisle	SD	2493530	1	031	074, 079
				2	031	077, 177
				3	031	075, 178
406	Baie-Comeau (CA-AR)					
	Baie-Comeau	V	2497345	1	012	251-252, 255-257, 259-263, 265-268, 277
					042	201-203, 205-208, 210-213, 215-217, 237
				3	012	269
					042	218-219
	Chute-aux-Outardes	VL	2497390	2	012	221-222
	Pointe-aux-Outardes	VL	2497380	3	012	224-225
	Pointe-Label	VL	2497370	3	012	226-228
	Regueneau	P	2497400	3	012	217-219, 229
568	Barrie (CA-AR)					
	Barrie	C	3543042	1	074	207, 209-211, 214-215, 217-220, 224-230, 254, 256-263, 265, 267-289, 301-304, 306-324
	Innisfil	TP	3543016	1	074	151, 153, 156-159, 161, 163, 175-179, 201-204, 221, 223, 231
				3	074	160, 162, 165-168, 172
	Vespra	TP	3543041	1	074	353, 368, 370
				3	074	354-358, 369
328	Bathurst (CA-AR)					
	Bathurst	C	1315011	1	003	252-253, 255-260, 263-266, 268-270, 276
				3	003	251, 254, 261-262, 267, 273, 275
	Bathurst	PAR	1315008	3	003	207-216, 218
	Belledune	VL	1315034	3	007	020
	Beresford	PAR	1315012	3	007	001-009, 021, 023-024
	Beresford	T	1315015	1	003	274
					007	010-012
				3	007	013
	Nigadoo	VL	1315037	3	007	014-015, 022
	Pabineau 11	R	1315010	3	003	217
	Petit-Rocher	VL	1315014	2	007	016-017
	Pointe-Verte	VL	1315013	3	007	018-019
522	Belleville (CA-AR)					
	Ameliasburgh	TP	3513028	3	063	107-116

Enumeration Area Reference List
Census Metropolitan Areas and Census Agglomerations, Components

Liste de référence des secteurs de dénombrement
Régions métropolitaines de recensement et agglomérations de recensement, composantes

CMA/CA PCMA/PCA RMR/AR RMRP/ARP	Component - Composante			P	FED - CÉF	Enumeration Areas - Secteurs de dénombrement
	Name - Nom	Type - Genre	Code			
	Belleville	C	3512008	1	063	151-159, 162-176, 178-181, 201-227
	Frankford	VL	3512014	2	051	104-106
	Murray	TP	3514001	3	051	107, 109-110, 112-119
	Sidney	TP	3512011	1	051	001-005, 007-010, 022-024, 051-052
				3	051	011-019, 102-103
	Thurlow	TP	3512006	3	063	263-264, 266-269, 301-305, 317-318
	Trenton	C	3512012	1	051	053-055, 057-059, 061-065, 067-068, 070-077
510	Brandon (CA-AR)					
	Brandon	C	4607062	1	001	151-175, 201-230
					005	153
				3	005	154
543	Brantford (CA-AR)					
	Brantford	C	3529006	1	004	024, 068, 101-103, 105-117, 119-120, 122, 124-125, 151-164, 166-178, 201-216, 218-231, 252-262, 264-265, 272, 274, 276-279, 281
	Brantford	TP	3529004	3	004	014-021, 054-056, 069-070, 267-270, 280, 301
	Paris	T	3529018	2	004	302-306, 308-309, 318
512	Brockville (CA-AR)					
	Augusta	TP	3507006	3	040	014-017, 019, 060-067, 072
	Brockville	C	3507015	1	040	151-161, 163-172, 201-205, 219-220
	Elizabethtown	TP	3507012	1	040	068-069, 073
				3	040	070, 206-213, 251-253
	Front of Yonge	TP	3507017	3	040	214-217
825	Calgary (CMA-RMR)					
	Airdrie	C	4806021	2	002	353, 355-356, 358, 360, 362-364, 380-381
	Beiseker	VL	4806024	3	002	319
	Calgary	C	4806016	1	002	409-416, 418-425, 428, 430-435, 442-450, 486-487, 551-553
					003	001-008, 010-015, 017-020, 022-026, 051-057, 101-120, 151-167, 201-218, 251-269, 271-274, 301-315, 351-370, 401-406, 408-419, 421-423, 451-466, 501-522, 524-527
					004	001-004, 006-015, 017-019, 021-027, 051-051, 063-065, 067-070, 072-075, 101-112, 114-115, 122-125, 151-160, 172, 174-187, 201, 206-213, 217-221, 226-229, 231-234, 251-252, 260-262, 264-267, 269-279, 351-355, 357-362, 365-377, 401-406, 408, 411-414, 417-431, 433-443, 452-468
					005	001, 003-012, 015-023, 051-055, 057-059, 061-064, 066-073, 075, 151-157, 159-161, 165-173, 175, 201-208, 215-226, 251-259, 261-263, 265-278, 301-304, 306-308, 310-325
					006	001-018, 020-025, 051-055, 058, 060-061, 063-068, 072-079, 081, 101-104, 107-116, 122-137, 151-157, 159-166, 168-173, 175-177, 201-216, 218, 220, 222-223, 251-256, 258-259, 263-277, 301-311, 313-324, 351-358, 360, 363-365, 368-370.

Enumeration Area Reference List
Census Metropolitan Areas and Census Agglomerations, Components

Liste de référence des secteurs de dénombrement
Régions métropolitaines de recensement et agglomérations de recensement, composantes

CMA/CA PCMA/PCA - RMR/AR RMRP/ARP	Component - Composante			P	FED - CÉF	Enumeration Areas - Secteurs de dénombrement
	Name - Nom	Type - Genre	Code			
						372-374
					007	001-013, 015-023, 051-055, 058, 062-068, 070-080, 101-105, 108-114, 116-117, 119-125, 154-155, 157, 165-183, 208-209, 211-213, 215, 217-220, 224-233, 255-258, 260, 262-270, 273-279
	Chestermere Lake	SV	4806017	3	002	324
	Cochrane	T	4806019	2	002	461-464, 472
				3	002	470-471
	Crossfield	T	4806026	2	002	365, 369
	Irricane	VL	4806022	3	002	320
	Rocky View No. 44	MD	4806014	3	002	165-167, 313-318, 321-323, 327, 330, 351-352, 370-379, 401-402, 429, 440-441, 451-458, 460, 473-476, 480-481, 485
					018	051-052, 074
	Sarcee 145	R	4806804	3	002	168-169
944	Campbell River (CA-AR)					
	Campbell River	DM	5925034	1	004	313, 351-353, 355-359, 361-364, 366-367, 371-374, 404, 406, 433
				3	004	401-403
	Campbell River 11	R	5925804	3	004	408
	Comox-Strathcona, Subd. B	SRD	5925044	1	004	413-416, 418-419, 422, 434
				3	004	314-317, 409-411, 423, 538
	Quinsem 12	R	5925812	3	004	407
	Seyward	VL	5925039	3	004	639
330	Campbellton (CA-AR)					
	Addington	PAR	1314012	3	007	070-071, 201-203, 223-224
	Atholville	VL	1314013	1	007	220-221
	Campbellton	C	1314014	1	007	105, 116-127, 219
	Pointe-à-la-Croix	SD	2404500	1	007	201, 229
				3	007	173, 202, 206
	Restigouche 1	R	2404860	1	007	203-204
				3	007	205
	Tide Head	VL	1314015	3	007	204-205
833	Camrose (CA-AR)					
	Camrose	C	4810011	1	008	403, 406-411, 413-416, 418, 421-425
005	Carbonear (CA-AR)					
	Bryant's Cove	COM	1001375	3	001	063, 081
	Carbonear	T	1001370	1	001	072-078
	Division No. 1, Subd. H	SUN	1001357	1	001	101

Enumeration Area Reference List
Census Metropolitan Areas and Census Agglomerations, Components

Liste de référence des secteurs de dénombrement
Régions métropolitaines de recensement et agglomérations de recensement, composantes

CMA/CA PCMA/PCA - RMR/AR RMRP/ARP	Component - Composante			P	FED - CÉF	Enumeration Areas - Secteurs de dénombrement
	Name - Nom	Type - Genre	Code			
				3	001	102-104
	Division No. 1, Subd. J	SUN	1001374	1	001	062
				3	001	060-061
	Harbour Grace	T	1001377	1	001	068-070
				3	001	071
	Harbour Grace South	COM	1001381	3	001	064
	Salmon Cove	T	1001361	3	001	105
	Victoria	T	1001365	1	001	106-107
				3	001	108
105	Charlottetown (CA-AR)					
	Brackley	COM	1102048	3	004	025
	Bunbury	COM	1102016	1	001	119
	Charlottetown	C	1102022	1	003	001-008, 010-013, 016, 018-022, 066-070
	Clyde River	COM	1102037	3	004	029
	Cornwall	COM	1102025	2	004	013, 022
	Crossroads	COM	1102011	3	001	120
	East Royalty	COM	1102020	3	003	055, 072
					004	007-008
	Eliot River	COM	1102035	3	004	026-027
	Hillsborough Park	COM	1102017	1	003	056
	Keppoch-Kinlock	COM	1102013	3	001	121
	Lot 24	LOT	1102044	3	004	015-018
	Lot 30	LOT	1102029	3	004	059-060
	Lot 31	LOT	1102026	3	004	056-058
	Lot 33	LOT	1102049	3	004	004, 006
	Lot 34	LOT	1102052	3	004	001-003
	Lot 35	LOT	1102054	3	001	163-165
	Lot 36	LOT	1102056	3	001	158-159
	Lot 48	LOT	1102014	3	001	116-117, 161-162
	Lot 49	LOT	1102012	3	001	114-115
	Lot 65	LOT	1102028	3	004	051-053
	Meadowbank	COM	1102033	3	004	028
	Miltonvale Park	COM	1102040	3	004	012
	North River	COM	1102027	3	004	009-011
	North Rustico	COM	1102046	3	004	019
	Parkdale	T	1102021	1	003	063-065
	Queens, Royalty	LOT	1102018	3	003	051-052, 073
	Rocky Point 3	R	1102030	3	004	054
	Scotchfort 4	R	1102057	3	001	160

Enumeration Area Reference List
Census Metropolitan Areas and Census Agglomerations, Components

Liste de référence des secteurs de dénombrement
Régions métropolitaines de recensement et agglomérations de recensement, composantes

CMA/CA PCMA/PCA	Component - Composante			P	FED CÉF	Enumeration Areas Secteurs de dénombrement
	Name - Nom	Type Genre	Code			
	Sherwood	COM	1102019	1	003	057-062
					004	023
	Southport	COM	1102015	1	001	118
	Union	COM	1102050	3	004	024
	West Royalty	COM	1102023	1	003	053-054
					004	021
	Minsloe	COM	1102047	3	004	005
556	Chatham (CA-AR)					
	Chatham	C	3536042	1	035	101-111, 114-124, 151, 153-162, 164-173, 202-204, 206-208, 210, 220-221, 225, 227
				3	018	119-120
490	Chibougamau (CA-AR)					
	Chibougamau	V	2498200	1	001	262-276
				3	001	259-261
408	Chicoutimi - Jonquière (Consolidated - Unifiée) (CMA-RMR)					
408	Chicoutimi - Jonquière (Primary - Primaire) (PCMA-RMRP)					
	Chicoutimi	V	2494300	1	014	052-069, 071-086, 101-128
					031	106-119, 121
				3	014	056-060
					027	029
	Jonquière	V	2494420	1	027	016-024, 027-028, 051-053, 055-080, 101-117, 121
				3	027	012-015
	Kénogami	CT	2494400	3	027	010
	Larouche	P	2494440	3	027	011
	Laterrière	SD	2494230	3	027	007-009, 025-026
	Saint-Fulgence	SD	2494520	3	031	102-103, 123
	Saint-Honoré	SD	2494510	2	031	159-160
				3	031	158, 176
	Shipshaw	SD	2494490	3	027	118-120
	Tremblay	CT	2494500	3	031	104-105, 120, 122
413	La Baie (Primary - Primaire) (PCA-ARP)					
	La Baie	V	2494190	1	014	012-024, 026-028
				2	014	052-053
				3	014	011, 025, 051, 054-055

Enumeration Area Reference List
Census Metropolitan Areas and Census Agglomerations, Components

Liste de référence des secteurs de dénombrement
Régions métropolitaines de recensement et agglomérations de recensement, composantes

CMA/CA PCMA/PCA	Component - Composante			p	FED - CÉF	Enumeration Areas - Secteurs de dénombrement
	RMR/AR RMRP/ARP	Name - Nom	Type - Genre			
930		Chilliwack (CA-AR)				
		Aitchelitch 9	R	5909835	3 008	225
		Cheam 1	R	5909837	3 008	005
		Chilliwack	DM	5909020	1 008	053-059, 101, 104-126, 152-156, 158-162, 164, 210
					2 008	202-203
					3 008	001-003, 051-052, 151, 165, 176, 201, 205-209, 211-212
		Fraser-Cheam, Subd. B	SRO	5909038	3 008	004, 171-174, 177-181
		Harrison Hot Springs	VL	5909027	3 008	066-067, 081
		Kent	DM	5909032	3 008	050-065, 076, 080
		Kwawkwawapilt 6	R	5909821	3 008	214
		Lukseetsissum 9	R	5909810	3 008	078
		Popkum 1	R	5909844	3 008	006
		Ruby Creek 2	R	5909811	3 008	020
		Schelawat 1	R	5909838	3 008	077
		Scowlitz 1	R	5909833	3 008	070
		Seabird Island	R	5909832	3 008	069
		Skowkale 10	R	5909822	3 008	169
		Skowkele 11	R	5909823	3 008	170
		Skwah 4	R	5909824	3 008	217
		Skwali 3	R	5909825	3 008	218
		Skway 5	R	5909826	3 008	216
		Soowahlie 14	R	5909827	3 008	175
		Squiaala 7	R	5909828	3 008	213
		Squiaala 8	R	5909829	3 008	215
		Tseatah 2	R	5909834	3 008	068
		Tzeachten 13	R	5909830	3 008	166-167
		Yakwekwioose 12	R	5909831	3 008	168
527		Cobourg (CA-AR)				
		Cobourg	T	3514021	1 014	001-004, 006-014, 016-018, 020, 032-033
					051	305-306
					3 051	322
567		Collingwood (CA-AR)				
		Collingwood	T	3543031	1 024	101-102, 104-110, 112-113, 115-116, 118-121, 124
015		Corner Brook (CA-AR)				
		Corner Brook	C	1005018	1 005	104-129
					3 005	102-103

Enumeration Area Reference List
Census Metropolitan Areas and Census Agglomerations, Components

Liste de référence des secteurs de dénombrement
Régions métropolitaines de recensement et agglomérations de recensement, composantes

CMA/CA PCMA/PCA RMR/AR RMRP/ARP	Component - Composante			p	FED CÉF	Enumeration Area Secteurs de dénombrement
	Name - Nom	Type Genre	Code			
	Division No. 5, Subd. F	SUN	1005010	3	005	069, 162
	Gilliams	COM	1005015	3	005	074
	Halfway Point and Others	T	1005020	2	005	083
				3	005	082
	Hughes Brook	COM	1005028	3	005	070
	Irishtown	COM	1005027	3	005	071
	Massey Drive	T	1005017	3	005	101
	McIver's	COM	1005022	3	005	080
	Meadows	COM	1005025	3	005	073
	Mount Moriah	T	1005033	3	005	067-068
	Pasadena	T	1005012	2	005	165-167
				3	005	163, 179
	Steady Brook	COM	1005011	3	005	164
	Summerside	COM	1005026	3	005	072
501	Cornwall (CA-AR)					
	Akwesasne 58	R	3501007	3	076	021, 079, 081-082
	Cornwall	C	3501012	1	076	051-066, 068-076, 080, 083-084, 101-102, 104-113, 115-123, 126-129
	Cornwall	TP	3501010	2	076	016-017
				3	076	014-015, 018-020, 151
843	Courteney (CA-AR)					
	Comox	T	5925005	1	004	258-261, 263, 266-267, 271
	Comox 1	R	5925801	1	004	268
	Comox-Strathcona, Subd. C	SRD	5925020	1	004	255
				3	004	151-159, 163-167, 201-202, 251-252, 254, 257, 269-270, 273-279, 307-312, 323-327
	Courteney	C	5925010	1	004	203-205, 207-210, 212-213, 216
	Cumberland	VL	5925014	2	004	160-162, 168
	Pentledge 2	R	5925802	3	004	215
437	Cowansville (CA-AR)					
	Cowansville	V	2454480	1	046	151-164, 166-167
				3	046	165
	East Farnham	VL	2438600	3	046	172
905	Cranbrook (CA-AR)					
	Cranbrook	C	5901022	1	011	201-204, 207-214, 216, 218-220, 222-224

Enumeration Area Reference List
Census Metropolitan Areas and Census Agglomerations, Components

Liste de référence des secteurs de dénombrement
Régions métropolitaines de recensement et agglomérations de recensement, composantes

CMA/CA PCMA/PCA	Component - Composante			P	FED CÉF	Enumeration Areas Secteurs de dénombrement
	Name - Nom	Type Genre	Code			
975	Dawson Creek (CA-AR)					
	Dawson Creek	C	5955014	1	007	108-119, 121-122
411	Dolbeau (CA-AR)					
	Dolbeau	V	2490290	1	058	101, 103-105, 107-109, 111-112
				3	058	102
	Mistassini	V	2490275	1	058	061, 063-065
				3	058	059-060, 066
447	Drummondville (CA-AR)					
	Drummondville	V	2441720	1	018	010-014, 022, 051-070, 101-111, 113-115, 117-124
	Grantham-Ouest	SD	2441710	1	018	167
				3	018	015-017, 023, 168, 207-209
	Saint-Cyrille-de-Wendover	SD	2441650	2	018	169-170
				3	018	157-158, 166, 251
	Saint-Majorique-de-Grantham	P	2441760	3	018	210, 220
	Saint-Nicéphore	SD	2441520	1	018	007-008, 019
				3	018	005-006, 009, 018, 020-021
	Wendover et Simpson	CU	2441680	1	018	162-164
				3	018	159, 161, 165
937	Duncan (CA-AR)					
	Cowichan 1	R	5919807	1	005	219
				3	005	223-226, 231
	Duncan	C	5919012	1	005	212-218, 228
	Halalt 2	R	5919801	3	005	356
	North Cowichan	DM	5919008	1	005	232, 303, 306-311, 466-467, 469
				2	005	352-354, 375
				3	005	201-203, 233-234, 301-302, 304-305, 312-316, 321, 351, 355, 404, 468
	Squaw-hay-one 11	R	5919802	3	005	358
	Tsussie 6	R	5919803	3	005	357
835	Edmonton (Consolidated - Unifiée) (CMA-RMR)					
835	Edmonton (Primary - Primaire) (PCMA-RMRP)					
	Alexander 134	R	4811805	3	017	276
						021, 253
	Bon Accord	T	4811066	2	017	408-410
	Edmonton	C	4811061	1	009	007-012, 014, 016-019, 021-025, 051-060, 068, 070-071, 073-074, 101-120, 151-152, 154-155, 157-169, 171-175, 206-211, 213-225, 251-253, 257, 259-266, 268-272, 301-304,

Enumeration Area Reference List
Census Metropolitan Areas and Census Agglomerations, Components

Liste de référence des secteurs de dénombrement
Régions métropolitaines de recensement et agglomérations de recensement, composantes

CMA/CA PCMA/PCA	Component - Composante			P	FED CÉF	Enumeration Areas Secteurs de dénombrement
	Name - Nom	Type Genre	Code			
						306-318, 351-367, 401-405, 407-419, 451-469
					010	001-022, 051, 053-057, 059-066, 068-071, 101-121, 151-170, 201-220, 222-230, 251-271, 301-313, 315-319, 351-377
					011	001-015, 017-021, 023-031, 051-068, 071-074, 101-102, 104-108, 110-121, 151-156, 158-176, 201-221, 251-252, 254-256, 258-271, 301-303, 305-320
					012	001-004, 006-008, 011-012, 015-019, 021-031, 051-053, 055-060, 062-078, 101-106, 108-109, 111-114, 116-121, 151-152, 154-171, 201, 203-205, 209-212, 214-215, 220-225, 251-253, 256-258, 261-263, 265-268, 272-280, 301-307, 309-323, 351-370
					013	001-006, 008-027, 051-077, 101-123, 151-166, 168-171, 201-219, 251-265, 267-277, 301-321, 323-324
					017	016-017, 029, 032-035, 165-170, 175, 180-183, 262-264, 278-283, 290
					020	273-274, 282-283, 285-286
					021	001, 003, 008, 010-011, 022, 027, 029-034, 039
				3	017	198
	Fort Saskatchewan	C	4811056	1	017	162-164, 174, 201-203, 205-216
	Gibbons	T	4811064	2	017	402-403
	Legal	VL	4811069	2	017	411
	Morinville	T	4811068	2	017	257-261, 293
	Redwater	T	4811065	2	017	453-454
	St. Albert	C	4811062	1	017	301-320, 351-376
				3	017	377-378
	Strathcona County No. 20	CM	4811052	1	017	019-020, 051-065, 101-115
				3	017	001-015, 018, 021-027, 030-031, 036-045, 154-161, 176-179, 188-189, 191-193, 551-576
					019	118-119, 401
					020	267-271, 279-281
	Sturgeon No. 90	MD	4811059	1	017	252-254, 286-289
				3	017	171-173, 184-187, 194-197, 251, 255-256, 268-275, 284-285, 291-292, 294, 321, 401, 404-407, 412-414, 423-424, 451-452, 473, 601-604, 607-609
					021	002, 251-252
836	Leduc (Primary - Primaire) (PCA-ARP)					
	Beaumont	T	4811013	2	020	323-324, 327
	Breton	VL	4811026	3	020	417
	Calmar	T	4811019	3	020	366
	Devon	T	4811018	2	020	367-370
	Golden Days	SV	4811023	3	020	418
	Itaska Beach	SV	4811022	3	020	419
	Leduc	C	4811016	1	020	306-310, 312-314, 316-318, 320-321, 325-326, 328
	Leduc County No. 25	CM	4811012	3	020	228, 263-265, 277, 284, 301-304, 329-332, 356-365, 373-375, 405-416, 423

**Enumeration Area Reference List
Census Metropolitan Areas and Census Agglomerations, Components**

**Liste de référence des secteurs de dénombrement
Régions métropolitaines de recensement et agglomérations de recensement, composantes**

CMA/CA PCMA/PCA	Component - Composante			p	FED CÉF	Enumeration Areas Secteurs de dénombrement
	Name - Nom	Type Genre	Code			
	New Sarepta	VL	4811014	3	020	266
	Sundance Beach	SV	4811020	3	020	420
	Thorsby	VL	4811021	3	020	421
	Warburg	VL	4811024	3	020	422
837	Spruce Grove (Primary - Primaire) (PCA-ARP)					
	Betula Beach	SV	4811039	3	021	114
	Drayton Valley	T	4811031	2	021	157-161, 175-176, 178-179
	Edmonton Beach	SV	4811046	3	021	023
	Entwistle	VL	4811036	3	021	115
	Kepesiwin	SV	4811044	3	021	116
	Lakeview	SV	4811042	3	021	117
	Parkland County No. 31	CM	4811034	1	021	025-026, 038, 072
				3	017	265-267, 277, 606, 610-612
					021	004-007, 009, 012-021, 035-037, 040-051, 073, 077-079, 101-107, 109-113, 131-136, 138-145, 151-156, 172-174, 177
	Point Alison	SV	4811041	3	021	118
	Seba Beach	SV	4811038	3	021	119
	Spruce Grove	T	4811049	1	021	052-063, 080-081
	Stony Plain	T	4811048	1	021	064-070, 074-076
	Stony Plain 135	R	4811804	3	021	024
	Wabamun	VL	4811045	3	021	130
	Wabamun 133A	R	4811806	3	021	120
335	Edmundston (CA-AR)					
	Edmundston	C	1313029	1	004	110-124, 128-129
	Madawaska	PAR	1313028	3	004	109, 167, 194
	Saint-Basile	PAR	1313018	3	004	166
	Saint-Basile	VL	1313019	1	004	189-191, 195
				3	004	192
	Saint-Hilaire	PAR	1313032	3	004	126
	Saint-Hilaire	VL	1313033	3	004	127
	Saint-Jacques	PAR	1313024	3	004	133, 172-173, 185
	Saint-Jacques	VL	1313026	1	004	130-131
				3	004	132
	Saint-Joseph	PAR	1313022	3	004	168-170
	St. Basile 10	R	1313020	1	004	193
	Verret	VL	1313030	3	004	125

Enumeration Area Reference List
Census Metropolitan Areas and Census Agglomerations, Components

Liste de référence des secteurs de dénombrement
Régions métropolitaines de recensement et agglomérations de recensement, composantes

CMA/CA PCMA/PCA RMR/AR RMRP/ARP	Component - Composante			P	FED - CÉF	Enumeration Areas - Secteurs de dénombrement
	Name - Nom	Type - Genre	Code			
582	Elliot Lake (CA-AR)					
	Elliot Lake	T	3557041	1	001	352-371, 377-379
				3	001	351, 372, 374-376
	North Shore	TP	3557040	3	001	319-320, 327-328
	Serpent River 7	R	3557072	3	001	321
625	Flin Flon (CA-AR)					
	Creighton	T	4718051	1	004	402-403
				3	004	404
	Flin Flon (Part)	C	4621064	1	002	152-156, 158-162, 165
				3	002	164
	Flin Flon (Part)	C	4718052	1	004	401
860	Fort McMurray (CA-AR)					
	Beaver Lake 131	R	4816809	3	001	121
	Clearwater 175	R	4816823	3	001	474
	Fort McMurray	C	4816048	1	001	351-355, 357-358, 361-368, 370-372, 401-406, 408-409, 411-413, 415-416, 418-420, 422-428
	Grégoire Lake 176	R	4816821	3	001	458
	Grégoire Lake 176A	R	4816822	3	001	469
	Heart Lake 167	R	4816820	3	001	122
	Improvement District No. 18 (Part)	ID	4816030	3	001	017-022, 067-069, 109-120, 124-126, 162-167, 178, 451-456, 467-468, 502
					019	272, 301-302
	Janvier 194	R	4816817	3	001	457
	Lac la Biche	T	4816032	2	001	168-170
	Plamondon	VL	4816034	3	001	171
877	Fort St. John (CA-AR)					
	Fort St. John	C	5955034	1	007	210-217, 219-226, 229, 234-236
320	Fredericton (CA-AR)					
	Devon 30	R	1310034	1	010	175
	Douglas	PAR	1310028	3	010	218-221, 263-265
	Fredericton	C	1310032	1	010	101-103, 105-119, 121-125, 151-152, 155-172, 174, 175-177, 201-213, 222
				3	010	153, 173, 214, 223
	Kingsclear	PAR	1310018	3	010	058-062, 075
	Kingsclear 6	R	1310019	3	010	063
	Lincoln	PAR	1303008	3	010	028-032
	Maugerville	PAR	1303016	3	010	251-253

Enumeration Area Reference List
Census Metropolitan Areas and Census Agglomerations, Components

Liste de référence des secteurs de dénombrement
Régions métropolitaines de recensement et agglomérations de recensement, composantes

CMA/CA PCMA/PCA	Component - Composante			P	FED CÉF	Enumeration Areas Secteurs de dénombrement
	Name - Nom	Type Genre	Code			
	New Maryland	PAR	1310001	3	001	210
					010	051-057
	Saint Mary's 24	R	1310035	1	010	215
	Saint Marys	PAR	1310031	3	010	216, 224, 254-259
011	Gander (CA-AR)					
	Appleton	T	1006011	3	003	103
	Division No. 6, Subd. E	SUN	1006008	3	003	101-102, 122
	Gander	T	1006009	1	003	106-109, 111-112, 114-115, 117-118, 121, 123
				3	003	105, 119
450	Granby (CA-AR)					
	Bromont	V	2438780	3	046	112-115, 168
	Granby	CT	2439280	1	067	158, 168
				3	067	157, 159-161, 169, 302, 318
	Granby	V	2439240	1	067	201-225, 251-275
	Saint-Alphonse	P	2439260	3	046	173
					067	301, 317
010	Grand Falls (CA-AR)					
	Badger	T	1006026	2	004	065
	Bishop's Falls	T	1006019	2	003	160-163
				3	003	164
	Botwood	T	1006022	2	003	306-310
	Division No. 6, Subd. C	SUN	1006014	3	003	159, 301-303
					004	063-064
					005	177
	Grand Falls	T	1006016	1	004	002-003, 005-010, 012-013, 021
				3	003	177
	Northern Arm	T	1006015	3	003	304
	Peterview	T	1006021	3	003	305
	Windsor	T	1006018	1	004	014, 016-017, 019
				3	004	020
850	Grande Prairie (CA-AR)					
	Grande Prairie	C	4819012	1	016	116-119, 126-128, 134, 151-176, 179-180
550	Guelp (CA-AR)					
	Eramosa	TP	3523011	2	025	203-204

Enumeration Area Reference List
Census Metropolitan Areas and Census Agglomerations, Components

Liste de référence des secteurs de dénombrement
Régions métropolitaines de recensement et agglomérations de recensement, composantes

CMA/CA PCMA/PCA - RMR/AR RMRP/ARP	Component - Composante			P	FED - CÉF	Enumeration Areas - Secteurs de dénombrement
	Name - Nom	Type - Genre	Code			
				3	025	201-202, 205-208
	Guelph	C	3523008	1	025	010-014, 016-028, 030-041, 053-068, 070-075, 101-105, 107-119, 121-128, 151-170, 172-173, 175-180
	Guelph	TP	3523006	3	025	209-215
584	Halleybury (CA-AR)					
	Cobalt	T	3554008	1	080	025, 053-054
	Coleman	TP	3554001	3	080	024, 051
	Dymond	TP	3554016	3	080	070-071
	Halleybury	T	3554012	1	080	056-058, 060-061
				3	080	055
	Harris	TP	3554014	3	080	069
	Hudson	TP	3554021	3	080	104
	Latchford	T	3554006	3	080	052
	New Liskeard	T	3554018	1	080	062-068, 072
205	Halifax (CMA-RMR)					
	Bedford	T	1209024	1	009	151-154, 170-171
				3	009	155, 270
	Cole Harbour 30	R	1209019	1	007	066
	Dartmouth	C	1209022	1	007	077-078, 080-081, 091, 101-118, 120, 126, 128-129, 151-168, 173-176, 201-203, 205-212, 214-216, 225, 227-233, 258-269, 273-274
	Halifax	C	1209021	1	008	001-005, 007, 009-010, 012-013, 016-033, 036-040, 101-102, 104-117, 152-154, 156, 158-159, 162-171, 203, 205-217, 219-224, 229-237, 301-304, 306-308, 318-329, 360-363, 365-377
					009	004-007, 023-025, 051-053, 056-062, 064-076, 109-117, 119-121, 125-133, 166, 279, 324
	Halifax, Subd. A	SCM	1209008	1	009	307-308, 327
				3	009	309-313, 315-317
	Halifax, Subd. B	SCM	1209001	1	009	302, 304, 325-326, 328
				2	009	013
				3	009	008, 011-012, 015-017, 020-021, 251, 301, 305, 323
	Halifax, Subd. C	SCM	1209012	1	009	178, 187, 253-267, 271-273, 276-278, 280
				3	009	173-177, 179-181, 183-186, 252, 274-275, 306, 319-321
	Halifax, Subd. D	SCM	1209018	1	007	054-058, 063-065, 067-069, 082-084, 086, 088-090, 092, 251-255, 270, 272
				3	007	053, 059, 061-062, 085, 087, 256-257, 271
					009	001-002, 156-157, 168
	Halifax, Subd. E	SCM	1209026	3	005	066-067
					007	004-009, 011-026, 051
	Shubenacadie 13	R	1209029	3	009	182

Enumeration Area Reference List
Census Metropolitan Areas and Census Agglomerations, Components

Liste de référence des secteurs de dénombrement
Régions métropolitaines de recensement et agglomérations de recensement, composantes

CMA/CA PCMA/PCA RMR/AR RMRP/ARP	Component - Composante			P	FED - CÉF	Enumeration Areas - Secteurs de dénombrement
	Name - Non	Type - Genre	Code			
537	Hamilton (CMA-RMR)					
	Ancaster	T	3525014	1	030	107-110, 112-114, 120-126, 131
				3	030	111, 115-117, 358-363
	Burlington	C	3524002	1	007	001-013, 015-018, 020-025, 051-066, 070-075, 102-108, 110-115, 117-122, 124-126, 152-156, 158-177, 201-216, 218-220, 222-225, 251-258, 263, 270, 272, 274-279
				3	007	264-269
	Dundas	T	3525026	1	030	151-174, 176-177
	Flamborough	T	3525030	1	030	202-205, 219, 254-255
				3	030	127-130, 175, 201, 206, 208-209, 217, 220-223, 253, 256-258, 260-261, 265-271, 301-302, 313-314, 316-325
	Glanbrook	TP	3525009	3	030	001-010, 016-017, 019, 351-357
	Grimsby	T	3526065	1	041	065-070, 073, 101-110, 180
				3	041	064, 177-179
	Hamilton	C	3525018	1	028	001-003, 010-016, 018-031, 051-067, 074-082, 107-110, 115-116, 118-136, 151-161, 163-164, 172-173, 215-229
					028	001-006, 010-027, 054-063, 065-067, 071-073, 075-078, 101-107, 112-124, 151-167, 172-175, 204-228
					030	051-055, 057-070, 073-079
				031	001-009, 011-012, 014-016, 021-031, 060-061, 063, 065-088, 104-108, 111-123, 166-191, 206-220, 252, 258-272, 321-334, 352-354, 359-360, 364-379	
				041	211-230, 257-260, 262-269, 271, 276, 287, 315-319	
Stoney Creek	C	3525003	1	041	111-119, 122-123, 154-160, 181-184, 277-286, 288, 301-314	
			3	041	151-153	
502	Hawkesbury (CA-AR)					
	Grenville	VL	2474320	1	002	206-207
	Hawkesbury	T	3502008	1	023	105-120, 122
456	Joliette (CA-AR)					
	Joliette	V	2458240	1	026	151-152, 154-170, 201-203
	Notre-Dame-des-Prairies	P	2458260	1	026	209-214
				3	026	208, 215
	Saint-Charles-Borromée	P	2458280	1	026	171-174, 207, 251-252, 274, 277
				3	026	253
	Saint-Paul	SD	2458130	3	026	109-111, 224-225
Saint-Pierre	VL	2458220	3	026	275	
925	Kamloops (CA-AR)					
	Kamloops	C	5933042	1	010	154-166, 168, 201-220, 251-258, 261-264, 267-269, 310-317, 319-320
			2	010	070-071, 151-152	

Enumeration Area Reference List
Census Metropolitan Areas and Census Agglomerations, Components

Liste de référence des secteurs de dénombrement
Régions métropolitaines de recensement et agglomérations de recensement, composantes

CMA/CA PCMA/PCA RMR/AR RMRP/ARP	Component - Composante			P	FED - CÉF	Enumeration Areas - Secteurs de dénombrement
	Name - Nom	Type - Genre	Code			
				3	010	069, 072, 153, 167, 259-260, 265-266, 270-271, 307-309, 324, 327
	Kamloops 1	R	5933880	3	010	127-128, 140-141
587	Kepuskasing (CA-AR)					
	Kepuskasing	T	3556066	1	009	103-111, 113-114, 116-117
				3	009	101-102, 118
915	Kelowna (Consolidated - Unifiée) (CA-AR)					
916	Central Okanagan, Subd. B (Primary - Primaire) (PCA-ARP)					
	Central Okanagan, Subd. B	SRD	5935023	1	018	353-355, 361-368
				3	018	220, 352, 356-357, 366-373, 376
	Peachland	DM	5935018	3	018	216-219, 351
	Tsinstikeptum 9	R	5935802	1	018	359
				3	018	358, 360, 375, 377-381
	Tsinstikeptum 10	R	5935803	3	018	374, 382
915	Kelowna (Primary - Primaire) (PCA-ARP)					
	Central Okanagan, Subd. A	SRD	5935013	3	017	101-103, 126-127, 129, 201-211, 226
					018	054
	Duck Lake 7	R	5935801	3	017	119, 125, 130-131
	Kelowna	C	5935010	1	017	005-007, 020-024, 051-073, 075-076, 104-113, 115, 117, 133, 156-179
				3	017	003-004, 008-009, 012, 014-019, 114, 120, 122, 124, 132
998	Kenora (CA-AR)					
	Jaffray and Melick	TP	3560014	3	034	151, 153, 155-157
	Keewatin	T	3560012	1	034	158-159
	Kenora	T	3560016	1	034	160-163, 165-174
	Kenora 388	R	3560066	3	034	125
521	Kingston (CA-AR)					
	Amherst Island	TP	3511001	3	036	267
	Bath	VL	3511008	3	032	163, 170
	Ernestown	TP	3511004	1	032	151-158, 169, 171
				3	032	101-102, 104-108, 159-162, 172
	Howe Island	TP	3510004	3	036	003
	Kingston	C	3510011	1	036	017-019, 024, 026-027, 051-075, 101-117, 119-124, 126, 128-134, 151-155, 157-180, 201-209, 224-226, 229-230
	Kingston	TP	3510009	1	036	210-212, 214-222, 227-228, 231-233, 251-259, 268-269
				3	036	020-022, 025, 213, 260-266

Enumeration Area Reference List
Census Metropolitan Areas and Census Agglomerations, Components

Liste de référence des secteurs de dénombrement
Régions métropolitaines de recensement et agglomérations de recensement, composantes

CMA/CA PCMA/PCA - RMR/AR RMRP/ARP	Component - Composante			P	FED - CÉF	Enumeration Areas - Secteurs de dénombrement
	Name - Nom	Type - Genre	Code			
	Loughborough	TP	3510018	3	032	014-018
	Pittsburgh	TP	3510006	1	036	007-015
				3	032	001-007, 019
					036	004-006
	Portland	TP	3510022	3	032	051-058
	Storrington	TP	3510014	3	032	008-013
	Wolfe Island	TP	3510001	3	036	001-002
585	Kirkland Lake (CA-AR)					
	Kirkland Lake	T	3554068	1	080	202-211, 213-219, 221-222
				3	080	201, 220
541	Kitchener (CMA-RMR)					
	Cambridge	C	3530010	1	008	012-018, 020-021, 024, 028-035, 037, 052-069, 071-073, 101-118, 120-125, 151-157, 160, 162, 172-193
	Kitchener	C	3530013	1	037	001-004, 007, 010-028, 051-082, 101, 103-122, 151-158, 160-163, 165-169, 171-174, 201-223, 227, 251-266, 268-277, 301-322
					084	051-072, 074-075, 101-106, 134, 151-155, 182
	North Dumfries	TP	3530004	1	008	036
				2	008	007-008
				3	008	001-002, 004-006, 009-011, 025-027
	Waterloo	C	3530016	1	037	224
					084	107-125, 128-133, 136-137, 156-166, 168-171, 173-175, 177, 180-181, 183-185, 201-226, 228-240
	Woolwich	TP	3530035	2	084	014, 016-019, 256-258
				3	084	001-013, 015, 251-252, 254-255, 274
960	Kitimat (CA-AR)					
	Kitimat	DM	5949005	1	021	102-105, 107-108, 110-111, 113-116
				3	021	101, 118-119
446	La Tuque (CA-AR)					
	Champlain, partie Lac-Lapeyrière	UND	2432919	3	010	282
	Champlain, partie Petit-Lac-Wayagamac	UND	2432909	3	010	263-264
	Haute-Mauricie	SD	2432660	3	010	201-202, 217
	La Tuque	V	2432700	1	010	203-211, 213-216, 218
025	Labrador City (CA-AR)					
	Labrador City	T	1010032	1	004	260-264, 266-268, 270-272
	Wabush	T	1010034	1	004	256-257, 259
				3	004	255

Enumeration Area Reference List
Census Metropolitan Areas and Census Agglomerations, Components

Liste de référence des secteurs de dénombrement
Régions métropolitaines de recensement et agglomérations de recensement, composantes

CMA/CA PCMA/PCA - RMR/AR RMRP/ARP	Component - Composante			P	FED - CÉF	Enumeration Areas - Secteurs de dénombrement
	Name - Nom	Type - Genre	Code			
468	Lachute (CA-AR)					
	Lachute	V	2474230	1	002	057-069, 072
				3	002	056, 070
557	Leamington (CA-AR)					
	Leamington	T	3537006	1	018	251-260, 262-263, 265-266, 269-271, 273-274
810	Lethbridge (CA-AR)					
	Lethbridge	C	4802012	1	014	051-052, 055-056, 058-060, 062-063, 065-070, 072-075, 101-104, 106, 108-113, 115, 117-125, 151, 153, 155-162, 166-176, 210-211, 219, 222-231, 238-241, 243
530	Lindsay (CA-AR)					
	Lindsay	T	3516009	1	083	051-073, 075
	Ops	TP	3516006	3	083	007-011
840	Lloydminster (CA-AR)					
	Lloydminster (Part)	C	4717029	1	003	411-416, 425-427
	Lloydminster (Part)	C	4810039	1	019	211-215, 217-219, 222, 224-227
555	London (Consolidated - Unifiée) (CMA-RMR)					
555	London (Primary - Primaire) (PCMA-RMRP)					
	Belmont	VL	3534016	3	016	068
	Delaware	TP	3539019	3	038	001-008
	Lobo	TP	3539039	3	038	018, 020-022, 301-304, 319-320
	London	C	3539036	1	042	001-023, 051-062, 101-114, 151-157, 159-172, 201-221, 251-266, 268-271, 301-325
					043	001-029, 051-074, 101-126, 151-178, 201-215, 217-226, 251-274, 276-277, 301-314, 316-327, 351-377
					044	051-062, 072, 074, 078-083, 085-086, 101-104, 107-131, 151-158, 161-180
	London	TP	3539034	3	044	210-216, 251-257
	North Dorchester	TP	3539026	1	044	006-010
				3	044	001-007, 201-202
	Southwold	TP	3534024	3	016	254-263
	West Nissouri	TP	3539031	1	044	204
				3	044	203, 205-209
	Westminster	TP	3539022	1	044	067, 069-070, 084
				3	044	011-016, 063-064, 071
554	St. Thomas (Primary - Primaire) (PCA-ARP)					
	Port Stanley	VL	3534026	2	016	251-253

Enumeration Area Reference List
Census Metropolitan Areas and Census Agglomerations, Components

Liste de référence des secteurs de dénombrement
Régions métropolitaines de recensement et agglomérations de recensement, composantes

DMA/CA PCMA/PCA	Component - Composante			P	FED - CÉF	Enumeration Areas - Secteurs de dénombrement
	RMR/AR RMRP/ARP	Name - Nom	Type - Genre			
		St. Thomas	C	3534021	1	016 152-159, 162-168, 170-172, 201-224
		Yarmouth	TP	3534018	3	016 069, 101-118
435		Magog (CA-AR)				
		Magog	CI	2437780	3	046 020-021, 051-053, 073, 082
		Magog	V	2437720	1	046 001-013, 015-016, 018, 023-027
		Omerville	VL	2437740	1	046 019, 022
403		Matane (CA-AR)				
		Matane	V	2406600	1	043 101-103, 105-117, 120-121
		Saint-Jérôme-de-Matane	P	2406620	3	043 071, 080-081
		Saint-Luc	P	2406560	3	043 069-070
932		Matsqui (CA-AR)				
		Abbotsford	DM	5911012	1	008 253-254, 256, 258-259, 261-266, 278-279
					3	008 219-222, 226, 252
		Central Fraser Valley, Subd. A	SRD	5911030	3	008 224, 251
		Matsqui	DM	5911014	1	008 267, 269-272, 277, 301-315, 317-320, 323, 325-328, 351-364, 367, 373-381
					3	008 273-274, 321, 324, 365-366, 368, 370
					009	001-003, 251-252
		Matsqui Main 2	R	5911802	3	008 371
		Mission	DM	5913005	1	013 007-008, 051-062, 067-071
					3	013 001-004, 006, 009, 011, 024, 026, 063-066
		Upper Sumas 6	R	5911801	3	008 223, 227
805		Medicine Hat (CA-AR)				
		Cypress No. 1	MD	4801003	3	015 001-011, 013-016, 022-028, 203, 223, 351-353, 368
		Irvine	T	4801004	3	015 017
		Medicine Hat	C	4801006	1	015 251-253, 255-259, 263-264, 266, 268-269, 271-276, 278-282, 284-287, 289-295, 301-305, 307, 309-310, 312-314, 316-321, 323-324, 327-332
					3	015 288
		Redcliff	T	4801018	1	015 204-206, 220
571		Midland (CA-AR)				
		Christian Island 30A	R	3543070	3	073 323
		Midland	T	3543074	1	073 251-253, 255-260, 262, 264-269, 271, 273
		Penetanguishene	T	3543072	1	073 275-279, 310-313
		Port McNicoll	VL	3543076	2	073 210-211
		Tay	TP	3543071	1	073 274

Enumeration Area Reference List
Census Metropolitan Areas and Census Agglomerations, Components

Liste de référence des secteurs de dénombrement
Régions métropolitaines de recensement et agglomérations de recensement, composantes

CMA/CA PCMA/PCA -	Component - Composante			p	FED - CÉF	Enumeration Areas - Secteurs de dénombrement
	RMR/AR RMRP/ARP	Name - Nom	Type - Genre			
					3 073	164, 201-207, 221-223, 301-303
		Tiny	TP	3543068	3 073	212-215, 219-220, 224-226, 314-318, 320-322, 324-339
		Victoria Harbour	VL	3543078	2 073	208-209
305		Moncton (CA-AR)				
		Coverdale	PAR	1306014	3 002	014-018 005 130
		Dieppe	T	1307045	1 005	005-008, 012-014 3 005 003, 009-011, 023-024
		Dorchester	PAR	1307011	3 009	069, 101-102, 104-107, 120-123
		Dorchester	VL	1307012	2 009	070-071
		Fort Folly 1	R	1307014	3 009	072
		Hillsborough	PAR	1306011	3 002	009-011
		Hillsborough	VL	1306025	3 002	012-013
		Moncton	C	1307022	1 005	015-020, 051-054, 057-059, 061, 063-075, 123-125, 127-128, 155-160, 163-174, 176, 201-215, 226-228
					3 005	021-022, 126, 129, 175
		Moncton	PAR	1307019	3 005	001-002, 251-257
		Riverview	T	1306020	1 005	101-114
		Saint-Joseph	VL	1307013	3 009	108
		Salisbury	VL	1307028	2 005	258-259
418		Montmagny (CA-AR)				
		Montmagny	V	2414550	1 005	308-321
					3 005	305-307, 322-323
462		Montréal (Consolidated - Unifiée) (CMA-RMR)				
458		Beloeil (Primary - Primaire) (PCA-ARP)				
		Beloeil	V	2457150	1 073	015-018, 061-069, 151-153, 168
		McMasterville	VL	2457110	1 073	058-060
		Mont-Saint-Hilaire	V	2452780	1 073	002-003, 005, 007-008, 104-107, 117-118
					3 073	001, 006, 101-103
		Otterburn Park	V	2452700	1 073	009, 011-014
463		Châteauguay (Primary - Primaire) (PCA-ARP)				
		Beauharnois	V	2470180	1 004	154-156, 158-162, 177
					3 004	153, 163, 175, 178
		Châteauguay	V	2469600	1 013	201-207, 209-212, 214-218, 220, 222-223, 251-261, 263-267
		Léry	V	2469540	1 013	268-269
		Maple Grove	V	2470110	1 004	151-152

Enumeration Area Reference List
Census Metropolitan Areas and Census Agglomerations, Components

Liste de référence des secteurs de dénombrement
Régions métropolitaines de recensement et agglomérations de recensement, composantes

CMA/CA PCMA/PCA	Component - Composante			P	FED - CÉF	Enumeration Areas - Secteurs de dénombrement
	Name - Nom	Type - Genre	Code			
	Melocheville	V1	2470460	1	004	165-166
				3	004	164, 176
	Mercier	V	2469480	1	013	161-166
				3	013	159-160
462	Montréal (Primary - Primaire) (PCMA-RMRPI)					
	Anjou	V	2465180	1	064	201-219, 251-255, 269, 273-275, 301-317
	Baie-d'Urfé	V	2465640	1	072	105, 170-171
	Beaconsfield	V	2465620	1	030	165-167, 205-207, 209-221
	Blainville	V	2463190	1	016	007-009, 015-019, 021-024, 026-027
				3	016	010-011, 013, 020
	Bois-des-Filion	V	2463200	1	070	264-265, 267-268
	Boisbriand	V	2463110	1	016	110-117, 121-125, 127, 130, 155
	Boucherville	V	2456750	1	073	251-259, 261-272, 274-282, 302-304, 306
				3	073	260, 273, 301, 305, 307
	Brossard	V	2466380	1	033	019-023, 028-029, 051-070, 072-073, 101-113, 115-116, 122-124, 151-156, 158
	Candiac	V	2466420	1	033	001-006, 025-026
	Carignan	V	2456200	1	008	053-054, 071
				3	009	051-052, 055
	Chambly	V	2456120	1	009	056-066, 070, 072
	Charlemagne	V	2462260	1	070	068-072, 077
	Côte-Saint-Luc	C	2465440	1	048	001, 003, 005-006, 008-010, 012-027, 101-104, 106-110, 120-125, 151-153, 155-156, 220-223
	Delson	V	2466600	1	013	051, 053-055
	Deux-Montagnes	V	2473180	1	016	208-217, 222, 225
	Dollard-des-Ormeaux	V	2465580	1	017	201-222, 251-253, 255-256, 258-273
	Dorion	V	2472230	1	072	205-209
	Dorval	C	2465500	1	030	056-059, 061-064, 066-069, 071, 103-107, 151-155
	Greenfield Park	V	2456450	1	033	159-164, 166-169, 201-208, 220
	Hampstead	V	2465380	1	048	165-168, 224-226
	Hudson	V	2472360	2	072	355-358, 370
				3	072	354, 359
	Île-Cadieux	V	2472310	3	072	219
	Île-Dorval	V	2465520	1	030	065
	Île-Perrot	V	2472150	1	072	155-160, 167
	Kahnawake 14	R	2466820	1	013	112-120
				3	013	110-111
	Kirkland	V	2465600	1	072	052, 074, 078, 106-107, 109-113, 123, 128-129, 131
	La Plaine	P	2462510	1	070	332-335

Enumeration Area Reference List
Census Metropolitan Areas and Census Agglomerations, Components

Liste de référence des secteurs de dénombrement
Régions métropolitaines de recensement et agglomérations de recensement, composantes

CMA/CA PCMA/PCA	Component - Composante			P	FED CÉF	Enumeration Areas Secteurs de dénombrement
	Name - Nom	Type Genre	Code			
	Le Prairie	V	2465300	3	070	336-337
				1	033	009-018, 024, 027
				3	033	007-008
	Lachensie	V	2462280	1	070	153-156, 170-172
				3	070	151-152
	Lachine	V	2465420	1	030	001-011, 013-022, 051-055, 070, 101-102
					049	270-272, 301-324
	LeSalle	V	2465340	1	034	001-019, 021-026, 059-073, 101-124, 151-169, 212-219, 221
	Laval	V	2464500	1	019	001-006, 008-015, 017-029, 051-070, 101-105, 108-126, 151-180, 202-203, 205-224
					036	151-176, 201-219, 221-222, 251-273
					045	001-022, 051-059, 073-076, 101-124, 126-128, 132-140, 152-159, 161-174, 201-223, 251-254, 256-258, 260-262, 264-275
	Le Gardeur	V	2462240	1	070	123-129
				3	070	101
	LeMoine	V	2456500	1	033	209-216
	Longueuil	V	2456650	1	038	001-024, 051-072, 101-121, 151-164, 166-171, 173-175, 201-219, 221-222, 251-270, 301-320, 322-323
	Lorraine	V	2463170	1	016	001-006, 025
	Mascouche	V	2462310	1	070	204-220
				3	070	102-104, 221-222
	Mirabel	V	2473650	1	002	103-105, 122-123
				3	002	051-055, 071, 101, 106, 108-117
	Mont-Royal	V	2465460	1	048	179-180, 351-369, 372-373
	Montréal	V	2465260	1	008	001-004
					021	001-025, 051-077, 101-125, 151-176, 201-229
					024	001-002, 004-024, 051-059, 061-071, 101-121, 151-170, 201-213, 215, 218-220, 251-255, 258-260, 262-268, 270-272, 251-268
					034	051-058, 201-211, 222-223
					035	001-019, 051-071, 101-114, 116-122, 151-169, 201-219, 251-260, 262-274
					036	001-023, 051-058, 101-122, 125, 127
					041	001-020, 051-068, 101-123, 151-171, 201-221
					044	001-021, 025-027, 051-064, 075-081, 101-106, 110, 112-116, 125, 127, 131-142, 161, 163-173, 181, 186, 189-194, 201-227, 251-268
					048	169-178, 201-210, 214-216, 218-219, 227, 252-256, 258-263, 265, 270-272, 274, 301-307, 321-329, 370-371
					049	001-010, 012-013, 015-017, 019, 021-024, 101-110, 112-118, 151-171, 201-220, 251-256
					050	001-025, 027, 051-053, 055-057, 059-078, 101-117, 123-126, 151-160, 215-217, 251, 253-263, 265-271
					051	001-003, 005-022, 051-069, 101-121, 151-169, 201-205, 207-221
					059	001-020, 051-069, 101-119, 152-166, 168-170, 201-203,

Enumeration Area Reference List
Census Metropolitan Areas and Census Agglomerations, Components

Liste de référence des secteurs de dénombrement
Régions métropolitaines de recensement et agglomérations de recensement, composantes

CMA/CA PCMA/PCA	Component - Composante			P	FED - CEF	Enumeration Areas - Secteurs de dénombrement
	RMR/AR RMRP/ARP	Name - Nom	Type - Genre			
						205-217, 219-223
					060	001-011, 013-018, 051-066, 068, 152-160, 162-171, 175-177, 201-205, 207-208, 210-221, 223, 251-268, 270
					061	001-002, 004-014, 017, 020-022, 052-065, 102-116, 118-120, 154-161, 163-171, 205-208, 210-216, 223-229, 264, 271-283, 314-333, 401, 405, 407-411, 413-415, 417, 419-421, 423-432, 451-460, 463-464, 466-468, 501-503, 506-520, 551-552, 554-556, 561-566, 573, 575-579, 603-609, 623-638, 651-666, 668-674, 705, 707-713, 715-724, 802-816
					064	001-003, 117-120
					066	001-030, 051-069, 101-121, 151-171, 201-217
					074	154-171
					075	001-016, 051-055, 058-068, 105-115, 118, 124, 251-259, 301-314, 353-368, 405-410, 415-419, 451-459, 463-466, 553-557, 561-564, 569-571, 601-613, 615-618, 651-671
	Montréal-Est	V	2465160	1	044	068, 128-130
	Montréal-Nord	V	2465200	1	008	005-020, 051-053, 055-074, 101-120, 151-172, 201-230
	Montréal-Ouest	V	2465360	1	049	257-258, 260-262
	Notre-Dame-de-Bon-Secours	P	2452480	3	009	011-012
					063	222
	Notre-Dame-de-l'Île-Perrot	P	2472130	1	072	168-169
					3	072 151-154
	Oka	P	2473420	3	002	003-005, 031-033
	Oka	SD	2473380	2	002	001-002
	Oka 16	R	2473820	3	002	007, 023-030, 034-037
	Outremont	V	2465280	1	050	118-122, 161-162, 164-166, 168-174, 201-214, 252
	Pierrefonds	V	2465700	1	017	158-166
					072	001-015, 022-023, 025, 057-063, 065, 068-071, 073, 124-127, 130
	Pincourt	V	2472180	1	072	163-166, 201-204, 223-224
	Pointe-Calumet	VL	2473240	1	016	258-263
	Pointe-Claire	V	2465540	1	030	108-113, 115-126, 157-164, 168-169, 201-204
	Pointe-des-Cascades	VL	2471120	3	072	254
	Repentigny	V	2462200	1	070	001-009, 011-016, 021-022, 024-025, 057-067, 073-076, 078-080
	Richelieu	V	2452440	1	009	013-014
	Rosemère	V	2463130	1	016	072-075, 105-106, 118-119, 128-129
	Roxboro	V	2465560	1	017	167-172
	Saint-Anable	SD	2457400	1	073	157, 159-160
					3	073 156, 158, 161
	Saint-Basile-le-Grand	V	2456280	1	073	052-057
					3	073 051, 070
	Saint-Bruno-de-Montarville	V	2456310	1	009	067-068, 101-120, 122-124
					073	071-072
	Saint-Constant	V	2466700	1	013	056-064, 070

Enumeration Area Reference List
Census Metropolitan Areas and Census Agglomerations, Components

Liste de référence des secteurs de dénombrement
Régions métropolitaines de recensement et agglomérations de recensement, composantes

CMA/CA PCMA/PCA RMR/AR RMRP/ARP	Component - Composante			p	FED CÉF	Enumeration Areas Secteurs de dénombrement
	Name - Nom	Type Genre	Code			
					3 013	014-016
	Saint-Eustache	V	2473120	1	016	156-178, 201-207, 219-220, 224, 226
					3 016	218, 221, 223
	Saint-Hubert	V	2456400	1	009	151-161, 163-169, 171-183, 201-217, 251-272
	Saint-Isidore	P	2466780	3	013	103-106
	Saint-Joseph-du-Lac	P	2473300	3	016	264-267
	Saint-Lambert	V	2456580	1	033	117-119, 217-219, 251-270
	Saint-Laurent	V	2465480	1	017	002, 004-009, 011-024, 027-028, 051-068, 071, 101-121, 151-157
					060	101-119, 151
	Saint-Lazare	P	2472400	3	072	264-266, 351-352
	Saint-Léonard	V	2465220	1	064	004-022, 051-052, 054-070, 101-116, 121, 151-159, 161-163, 165-170, 256-268, 272
	Saint-Mathias	P	2452550	3	009	015-018, 021
	Saint-Mathieu	SD	2466200	3	013	012-013
	Saint-Mathieu-de-Beloeil	P	2457200	3	073	154-155
	Saint-Philippe	P	2466280	3	063	069, 274, 276-278
	Saint-Pierre	V	2465400	1	049	263-269
	Saint-Placide	P	2473580	3	002	008-009
	Saint-Placide	VL	2473500	3	002	010
	Saint-Raphaël-de-l'Île-Bizard	P	2465720	1	072	016-018, 028, 030-031, 075-077
	Saint-Sulpice	P	2462110	3	026	001-003
	Sainte-Anne-de-Bellevue	V	2465660	1	072	114-120
	Sainte-Anne-des-Plaines	P	2463250	2	070	312-313, 326, 329
					3 070	310-311, 314-315, 325, 330, 351
	Sainte-Catherine	V	2466500	1	013	065, 067-069, 107-109
	Sainte-Genève	V	2465740	1	072	053-056
	Sainte-Julie	V	2457280	1	009	121
					073	201-218
	Sainte-Marthe-sur-le-Lac	V	2473200	1	016	251-256
	Sainte-Thérèse	V	2463150	1	016	051-057, 059-062, 066-070, 076-079, 107-109, 120, 126
					3 016	071
	Senneville	VL	2465680	1	072	121-122
	Terrasse-Vaudreuil	SD	2472210	1	072	161-162
	Terrebonne	V	2463240	1	070	157-168, 251-262, 272-275, 307-309
					3 070	263
	Varennes	V	2457320	2	073	309-315, 317-318, 321-323
					3 073	308, 319
	Vaudreuil	V	2472260	1	072	214-217, 220, 222
					3 072	210, 212-213, 353

Enumeration Area Reference List
Census Metropolitan Areas and Census Agglomerations, Components

Liste de référence des secteurs de dénombrement
Régions métropolitaines de recensement et agglomérations de recensement, composantes

CMA/CA PCMA/PCA	Component - Composante			P	FED CÉF	Enumeration Areas Secteurs de dénombrement
	Name - Nom	Type Genre	Code			
	Vaudreuil-sur-le-Lac	VL	2472300	3	072	218, 221
	Verdun	V	2465320	1	074	001-017, 019-024, 026-029, 051-075, 101-103, 105-121, 151-153, 172, 201-221
	Westmount	V	2465300	1	075	119-123, 151-159, 165-170, 203-205, 207-212, 215-218, 260-263, 411-414, 420, 566-568
715	Moose Jaw (CA-AR)					
	Moose Jaw	C	4707039	1	005	059, 061-063, 067-069, 071, 075, 101-106, 108, 110-121, 151-165, 167-171
	Moose Jaw No. 161	RM	4707038	1	005	056-057
				3	005	054-055, 058
938	Nanaimo (CA-AR)					
	Nanaimo	C	5921007	1	014	051-071, 073-076, 101-124, 151-181
	Nanaimo River 2	R	5921802	3	014	023
	Nanaimo River 3	R	5921801	3	014	024
	Nanaimo River 4	R	5921803	3	014	022
	Nanaimo Town 1	R	5921804	1	014	072
	Nanaimo, Subd. A	SRD	5921012	3	014	004-013, 015-021, 025-032, 201-204
	Nanoose	R	5921805	3	014	205
220	New Glasgow (CA-AR)					
	Fishers Grant 24	R	1212019	3	005	168
	Merigomish Harbour 31	R	1212023	3	005	171-172
	New Glasgow	T	1212014	1	005	204-214, 218
	Pictou, Subd. B	SCM	1212006	3	005	102-107, 251-256, 264
	Pictou, Subd. C	SCM	1212011	3	005	108-109, 153-167, 169-170
	Stellarton	T	1212009	1	005	201-203, 257-258
	Trenton	T	1212016	1	005	215-217
	Westville	T	1212008	1	005	259-261, 263
735	North Battleford (CA-AR)					
	Battleford	T	4712079	1	013	070-073
	North Battleford	C	4716029	1	013	051-054, 056, 058-068, 074-076
575	North Bay (CA-AR)					
	East Ferris	TP	3548034	3	050	007-010, 022
	Nipissing 10	R	3548073	3	050	154, 174
						080 012
	North Bay	C	3548044	1	050	013-017, 019-021, 023, 027, 051-061, 063-075, 101-123, 125-130, 132
				3	050	018, 026

**Enumeration Area Reference List
Census Metropolitan Areas and Census Agglomerations, Components**

**Liste de référence des secteurs de dénombrement
Régions métropolitaines de recensement et agglomérations de recensement, composantes**

CMA/CA PCMA/PCA RMR/AR RMRP/ARP	Component - Composante			P	FED CÉF	Enumeration Areas Secteurs de dénombrement
	Name - Nom	Type Genre	Code			
	North Himsworth	TP	3549066	1	060	353-354
				3	060	351-352
569	Orillia (CA-AR)					
	Orillia	C	3543052	1	073	051-055, 057-058, 061, 063-064, 066-081, 083-084
	Orillia	TP	3543051	3	073	014-018, 101, 103, 120, 122, 151-154
532	Oshawa (Consolidated - Unifiée) (CMA-RMR)					
531	Newcastle (Primary - Primaire) (PCA-ARP)					
	Newcastle	T	3518017	1	014	202-206, 208, 210-213, 216, 218-221, 225
				2	014	082-083, 227-229
				3	014	076-081, 084, 226, 230-232, 251, 254-255, 257-258, 260, 262-265, 270-274
532	Oshawa (Primary - Primaire) (PCMA-RMRP)					
	Oshawa	C	3518013	1	053	001-013, 015-022, 051-070, 072, 074-075, 101-113, 115-123, 151-153, 155-165, 167-172, 174-177, 201-225, 251-262, 264-269, 271, 275-276
				3	053	270, 272, 274
	Whitby	T	3518009	1	052	004-006, 008-013, 017-018, 023, 025-029, 032-035, 037, 052-059, 070, 072-085
				3	052	030-031, 036, 051, 071, 301-302
505	Ottawa - Hull (Consolidated - Unifiée) (CMA-RMR)					
477	Buckingham (Primary - Primaire) (PCA-ARP)					
	Buckingham	V	2475410	1	023	012-023
	Messon	V	2475405	1	023	007, 009
				3	023	006, 010-011
506	Kanata (Primary - Primaire) (PCA-ARP)					
	Goulbourn	TP	3506027	1	047	312, 358-359, 369-370
				2	047	063-065
				3	047	066-068, 315-319
	Kanata	C	3506030	1	039	151-153, 155-159, 161, 172-174
					047	352-357, 360-368, 374
				3	039	154, 162-164
					047	351, 371, 373
	West Carleton	TP	3506042	3	039	165-171, 201-210
505	Ottawa - Hull (Primary - Primaire) (PCMA-RMRP)					
	Aylmer	V	2478110	1	025	208-209, 211-219, 223, 225, 251-254

**Enumeration Area Reference List
Census Metropolitan Areas and Census Agglomerations, Components**

**Liste de référence des secteurs de dénombrement
Régions métropolitaines de recensement et agglomérations de recensement, composantes**

CMA/CA PCMA/PCA	Component - Composante			P	FED CÉF	Enumeration Areas Secteurs de dénombrement
	Name - Nom	Type Genre	Code			
	Clarence	TP	3502037	3	025	210, 265-268
				2	023	216
				3	023	215, 220-228, 309
	Cumberland	TP	3506004	1	023	362-366, 368-371, 373-376, 378-380
				3	023	272, 317-319, 324-331, 361, 367, 381-382
	Gatineau	V	2479800	1	023	055-068, 071-074, 101-123, 151-176, 202-203, 205-217, 220, 225-231
				3	023	051-054, 218-219, 221-224
	Gloucester	C	3506006	1	054	007-018, 020-028, 030-031, 056-066, 068, 070, 072-077, 173-175, 251-266, 271-280, 301-324, 326-330, 351-356, 378-381
				3	054	051-055, 078-079, 172
	Hull	V	2479300	1	025	001-020, 051-054, 056-069, 071, 073-074, 076-082, 101, 103-126, 151, 153-166, 168-172, 201-207, 220-222, 224, 226
					052	201, 231
				3	025	173, 269
	Hull-Pertie-Ouest	CT	2478140	3	052	202-208, 219-220, 232
	La Pêche	SD	2478170	3	052	176-183, 187, 212, 214, 268
	Nepean	C	3506012	1	047	101, 104-118, 120-125, 151-178, 202-203, 205-225, 227, 251-252, 254, 256, 261, 263-271, 275-276, 280-283, 301, 336-343
					055	026-027
				3	047	226, 228, 253, 262, 302
	Osgoode	TP	3506001	3	047	001-014, 018
	Ottawa	C	3506014	1	047	126
					054	102-121, 124-127, 151-171, 201-222, 357-374
					055	001-025, 051-065, 067-076, 101-110, 112, 115-117, 119, 121-129, 201-216, 251-262, 301-312, 351-361, 363-367, 401-408, 410-412, 414-417, 451-453, 455-463, 501-528, 551-565
					056	005-007, 009-027, 034-038, 051-071, 101-103, 105-107, 151-167, 201-214, 251-268, 301-320, 365-370, 372
					057	001-021, 051-075, 101-122, 151-160, 162-174, 176-178, 201-223, 251-275
	Pontiac	SD	2480120	3	052	221-227
	Rideau	TP	3506018	1	047	320-322
				2	047	052-053
				3	047	051, 054-062
					054	071
	Rockcliffe Park	VL	3506011	1	054	375-377
	Rockland	T	3502039	2	023	311-313, 315-316, 323
	Val-des-Monts	SD	2475420	3	023	258-262, 268-270
	Vanier	C	3506009	1	056	108-114, 116-122, 351-364, 371, 373

Enumeration Area Reference List
Census Metropolitan Areas and Census Agglomerations, Components

Liste de référence des secteurs de dénombrement
Régions métropolitaines de recensement et agglomérations de recensement, composantes

CMA/CA PCMA/PCA	Component - Composante			P	FED CÉF	Enumeration Areas Secteurs de dénombrement
	Name - Nom	Type Genre	Code			
566	Owen Sound (CA-AR)					
	Derby	TP	3542054	3	006	317, 352-356
	Owen Sound	C	3542059	1	024	308-317, 319-320, 322-323, 351, 353-363, 365-366, 371-372, 374
				3	024	304
	Sarawak	TP	3542058	3	024	367-370
	Sydenham	TP	3542051	3	024	301-303, 305-307
515	Pembroke (CA-AR)					
	Alice and Fraser	TP	3547074	3	064	178, 201, 252-256
	Isle-aux-Allumettes-Partie-Est	CT	2480330	3	052	322
	Pembroke	C	3547064	1	064	153, 155-173, 180
	Pembroke	TP	3547062	3	064	116, 151, 154
	Stafford	TP	3547066	1	064	177-178
				3	064	117, 174-175
813	Penticton (CA-AR)					
	Okanagan-Similkameen, Subd. A	SRD	5907045	3	018	070-072, 075-076, 113-118, 123, 215, 301-302
	Penticton	C	5907041	1	018	251-267, 271-272, 303-307, 309-311, 313-316, 318-320
	Penticton 1	R	5907803	3	018	119-120, 122, 124, 269
	Summerland	DM	5907035	2	018	210-214
				3	018	201-209
529	Peterborough (CA-AR)					
	Curve Lake 35	R	3515019	3	062	312, 320
	Douro	TP	3515022	1	062	251
				3	062	064-068
	Dummer	TP	3515026	3	062	015-018
	Ennismore	TP	3515016	3	062	313-316, 319
	Miawatha 36	R	3515008	3	062	060
	Lakefield	VL	3515024	2	062	301-303
	North Monaghan	TP	3515011	3	062	063, 265
	Otonabee	TP	3515006	3	062	051-059
Peterborough	C	3515014	1	062	101-104, 106-121, 151-176, 201-214, 216-224, 253-264, 270	
	Smith	TP	3515018	2	062	304-305
				3	062	266-269, 306-311
840	Port Alberni (CA-AR)					
	Ahahswinis 1	R	5923801	1	014	323
	Alberni 2	R	5923802	3	014	371

Enumeration Area Reference List
Census Metropolitan Areas and Census Agglomerations, Components

Liste de référence des secteurs de dénombrement
Régions métropolitaines de recensement et agglomérations de recensement, composantes

CMA/CA PCMA/PCA	Component - Composante			P	FED CÉF	Enumeration Areas Secteurs de dénombrement
	Name - Nom	Type Genre	Code			
	Alberni-Clayoquot, Subd. A	SRD	5923031	1	014	357-358, 362-364
				3	014	355-356, 359-361, 365-366, 401, 403-406
	Klehkoot 2	R	5923822	3	014	414
	Port Alberni	C	5923008	1	014	301-322, 324-330
	Tsahahéh 1	R	5923816	3	014	402, 413
607	Portage la Prairie (CA-AR)					
	Portage la Prairie	C	4609029	1	005	006-023
845	Powell River (CA-AR)					
	Harwood Island 2	R	5927805	3	004	453
	Powell River	DM	5927008	1	004	101-102, 105-112, 114-118
	Powell River, Subd. A	SRD	5927014	3	004	451-452, 472-480
					014	268, 271
	Sliammon 1	R	5927802	3	004	454, 481
745	Prince Albert (CA-AR)					
	Buckland No. 491	RM	4715094	3	006	258-262, 280, 305-307
	Dpewakoscikan	R	4715846	1	006	206
	Prince Albert	C	4715066	1	006	201-205, 207-224, 227-231, 263-266, 268-270, 272-276, 278-279, 283
	Prince Albert No. 461	RM	4715064	3	006	026-027, 072-077, 083
	Wahpaton 94A	R	4715848	3	006	308
870	Prince George (CA-AR)					
	Prince George	C	5953023	1	007	001-008, 011-014, 016-017, 019, 021, 025
					019	060, 062-063, 065-070, 074, 076-082, 105, 107-121, 123-124, 151-165, 168, 170-171
				3	007	009-010, 018, 020, 022, 026-028
					019	059, 071-072, 101-103, 106
955	Prince Rupert (CA-AR)					
	Port Edward	VI	5947007	3	021	069-070
	Port Simpson 1	R	5947801	3	021	306
	Prince Rupert	C	5947012	1	021	052-068, 072-073
				3	021	051, 071
	Skeena-Queen Charlotte, Subd. A	SRD	5947018	3	021	301-303
	Tsimpsean 2	R	5947802	3	021	304-305, 335

Enumeration Area Reference List
Census Metropolitan Areas and Census Agglomerations, Components

Liste de référence des secteurs de dénombrement
Régions métropolitaines de recensement et agglomérations de recensement, composantes

CMA/CA PCMA/PCA	Component - Composante			P	FED - CÉF	Enumeration Areas - Secteurs de dénombrement
	Name - Nom	Type - Genre	Code			
421	Québec (CMA-RMR)					
	Ancienne-Lorette	V	2420290	1	011	169-170
					040	251-260, 269, 272-273
	Beauport	V	2420110	1	011	101
					047	011-014, 019-022, 051-057, 059-079, 101-104, 106-124, 160-163, 172-173, 175-178
	Bernières	SD	2421700	1	037	310, 319-320
				3	037	311-312, 322, 327
	Cap-Rouge	V	2420350	1	040	124, 160-167, 170, 173, 176
	Charlesbourg	V	2420140	1	011	001-018, 051-070, 073-079, 102-118, 123, 251-260, 268
	Cherny	V	2421600	1	037	251-258, 270
	Château-Richer	V	2417320	2	047	216-217
				3	047	151, 215, 218
	Fossambault-sur-le-Lac	V	2429140	3	053	067
	L'Ange-Gardien	P	2417400	1	047	152-154
				3	047	155
	Lac-Delage	V	2420490	3	011	323
	Lac-Saint-Charles	SD	2420510	1	011	265-266, 307-310
				3	011	267, 311
	Lac-Saint-Joseph	V	2429180	3	053	068
	Lauzon	V	2421420	1	037	158-170, 174
	Lévis	V	2421460	1	037	151-157, 173, 175, 207-222
	Loretteville	V	2420200	1	011	206-220, 224, 227-228
	Notre-Dame-des-Ânges	P	2420270	1	032	320
	Québec	V	2420230	1	011	119-122, 124-127, 151-165, 168, 171-173, 201-202, 204-205, 225-226
					032	001, 003-005, 007-018, 020-027, 030, 032-035, 055-068, 070-074, 101-106, 123-126, 132-138, 140-142, 201-209, 213-224, 251-263, 265-273, 275-276, 301-319, 321-323, 351-365, 401-415
					040	268
					053	001-007, 023-026
					054	001-020, 051-067, 069-070, 101-119, 151, 153-159, 164-172, 210-220, 222-223, 225
	Saint-Augustin-de-Desmaures	P	2429110	1	053	101-102, 121
				3	053	103-109, 111, 120
	Saint-David-de-l'Auberivière	V	2421500	1	037	201-206
	Saint-Dunstan-du-Lac-Beauport	P	2420530	3	011	301, 303-306
	Saint-Émile	VL	2420170	1	011	261-264, 269
	Saint-Étienne-de-Beaumont	P	2415780	3	037	104-106
	Saint-Étienne-de-Lauzon	SD	2421220	3	037	075, 304-305, 321, 324-325
	Saint-François, Île d'Orléans	P	2416200	3	047	001

Enumeration Area Reference List
Census Metropolitan Areas and Census Agglomerations, Components

Liste de référence des secteurs de dénombrement
Régions métropolitaines de recensement et agglomérations de recensement, composantes

CMA/CA PCMA/PCA - RMR/AR RMRP/ARP	Component - Composante			p	FED - CÉF	Enumeration Areas - Secteurs de dénombrement
	Name - Nom	Type - Genre	Code			
	Saint-Gabriel-de-Valcartier	SD	2420540	1	011	315-316
				3	011	312-313, 317-318
	Saint-Jean-Chrysostome	V	2421300	1	037	116-119, 123-124
				3	037	115, 120
	Saint-Jean-de-Boischatel	VL	2417360	1	047	156-158
				3	047	159, 174
	Saint-Jean, Île Orléans	P	2416300	3	047	002, 005
	Saint-Joseph-de-la-Pointe-de-Lévy	P	2421380	1	037	176
				3	037	113-114
	Saint-Lambert-de-Lauzon	P	2421170	3	037	065-067, 070-071
	Saint-Laurent, Île Orléans	P	2416600	3	047	006-007
	Saint-Louis-de-Pintendre	P	2421340	3	037	110-112, 121-122
	Saint-Nicolas	V	2421780	3	037	313-318, 329
	Saint-Pierre, Île Orléans	P	2416500	3	047	008-009
	Saint-Rédempteur	V	2421650	1	037	306-309, 326, 328
	Saint-Romuald	V	2421550	1	037	259-269
	Sainte-Brigitte-de-Laval	P	2417460	3	047	168-170
	Sainte-Catherine-de-la-Jacques-Cartier	SD	2429130	3	053	062, 064-066
	Sainte-Famille, Île Orléans	P	2416400	3	047	003-004
	Sainte-Foy	V	2420400	1	040	019-024, 051-060, 062-069, 071-080, 082-084, 101-109, 111-114, 116-122, 125, 151-159, 168-169, 171-172, 174-175, 201-202, 204-221, 223-224, 226, 261-266, 270-271
					054	226-227
	Sainte-Hélène-de-Breakeyville	P	2421260	1	037	072-074
	Sainte-Pétronille	VL	2416700	3	047	010
	Shannon	SD	2429160	1	053	056-059
				3	053	055
	Sillery	V	2420320	1	040	001-018
	Stoneham et Tewkesbury	CU	2420560	3	011	319-322, 325
	Val-Bélair	V	2420430	1	053	009-020, 027, 051
				3	053	021, 052
	Vanier	V	2420260	1	054	160-163, 201-205, 207-209, 221, 224
	Village-des-Hurons, Wendake	R	2420830	1	011	221-223
952	Quesnel (CA-AR)					
	Alexandria 1	R	5941815	3	003	452
	Alexandria 3	R	5941816	3	003	491
	Alexandria 3A	R	5941814	3	003	567
	Baezaeko River 25	R	5941825	3	003	493
	Baezaeko River 26	R	5941836	3	003	569
	Deriboo, Subd. A	SRD	5941023	1	003	353-355, 357

Enumeration Area Reference List
Census Metropolitan Areas and Census Agglomerations, Components

Liste de référence des secteurs de dénombrement
Régions métropolitaines de recensement et agglomérations de recensement, composantes

CMA/CA PCMA/PCA RMR/AR RMRP/ARP	Component - Composante			P	FED CÉF	Enumeration Areas Secteurs de dénombrement
	Name - Nom	Type Genre	Code			
				3	003	351-352, 356, 401-418, 451, 462-465
	Coglistiko River 29	R	5941835	3	003	568
	Euchinico Creek 17	R	5941866	3	003	570
	Kluskus 1	R	5941833	3	003	495
	Kushya Creek 7	R	5941867	3	003	572
	Nazco 20	R	5941837	3	003	492
	Quesnel	C	5941013	1	003	358-367, 369-370, 374
	Quesnel 1	R	5941809	3	003	373
	Sundayman's Meadow 3	R	5941864	3	003	499
	Tateikus Lake 28	R	5941865	3	003	571
	Trout Lake Alec 16	R	5941852	3	003	494
830	Red Deer (CA-AR)					
	Red Deer	C	4808011	1	018	251-253, 255-261, 263-264, 267-269, 271-273, 275-276, 283-287, 320-328, 330-331, 333-336, 339, 341-346, 501-521
705	Regina (CMA-RMR)					
	Balgonie	T	4706032	3	008	021
	Belle Plaine	VL	4706022	3	005	010
	Buena Vista	VL	4706055	3	005	017
	Disley	VL	4706054	3	005	018
	Edenwold	VL	4706033	3	008	022
	Edenwold No. 158	RM	4706029	3	008	018-020, 051-053, 075
	Grand Coulee	VL	4706028	3	009	227
	Lumsden	T	4706056	2	005	016, 028
	Lumsden Beach	VL	4706057	3	005	019
	Lumsden No. 189	RM	4706053	3	005	012-015
					008	025
	Pense	VL	4706023	3	005	011
	Pense No. 160	RM	4706021	3	005	007-009
	Pilot Butte	T	4706031	2	008	054
	Regina	C	4706027	1	008	062-064, 066-070, 072-074, 076, 080, 101-123, 151-156, 158-159, 161-164, 168-170, 172-177, 201-205, 208-214, 216-220, 223-227, 252-255, 257-271
					009	002-016, 018-025, 027, 051-063, 066-072, 101-110, 112-122, 151-176, 204-220, 222-226, 229, 231-235
	Regina Beach	T	4706058	3	005	020, 027
	Sherwood No. 159	RM	4706026	1	008	124
					3	008
					009	056-059, 272-273
					009	201-203, 228, 230
	White City	VL	4706030	3	008	055

Enumeration Area Reference List
Census Metropolitan Areas and Census Agglomerations, Components

Liste de référence des secteurs de dénombrement
Régions métropolitaines de recensement et agglomérations de recensement, composantes

CMA/CA PCMA/PCA	Component - Composante			P	FED CÉF	Enumeration Areas Secteurs de dénombrement
	Name - Nom	Type Genre	Code			
404	Rimouski (CA-AR)					
	Bic	SD	2407660	3	057	265-267, 269-270
	Mont-Label	SD	2407360	3	057	117
	Rimouski	V	2407580	1	057	204-206, 208-228, 251-262, 277
				3	057	203, 263-264
	Rimouski-Est	VL	2407570	1	057	201-202
	Saint-Anaclet-de-Lessard	P	2407550	3	057	159-161, 169
	Saint-Narcisse-de-Rimouski	P	2407350	3	057	115-116
	Saint-Valérien	P	2407640	3	057	155
	Sainte-Anne-de-la-Pointe-au-Père	P	2407560	3	057	166-168
	Sainte-Blandine	P	2407620	3	057	157-158, 170
	Sainte-Odile-sur-Rimouski	P	2407600	3	057	156
405	Rivière-du-Loup (CA-AR)					
	Notre-Dame-du-Portage	P	2408770	3	028	118-119
	Rivière-du-Loup	V	2408720	1	028	174-194
	Saint-Antoine	P	2408320	3	028	022, 117, 231-232
	Saint-Georges-de-Cacouna	P	2408650	3	028	243
	Saint-Georges-de-Cacouna	VL	2408620	3	028	244-245, 248
	Saint-Patrice-de-le-Rivière-du-Loup	P	2408740	3	028	170-173
485	Rouyn (CA-AR)					
	Beaudry	SD	2483630	3	069	112
	Bellecombe	SD	2483580	3	069	108-109, 151
	D'Alembert	SD	2484300	3	069	117
	Destor	SD	2484305	3	069	123, 127
	Évain	SD	2483710	3	069	171-174
	Lac-Dufault	SD	2484295	3	069	126
	McWatters	SD	2483650	3	069	152-154
	Noranda	V	2483690	1	069	161-169
				3	069	160, 170
	Rouyn	V	2483680	1	069	157-159, 201-225
	Saint-Guillaume-de-Granada	SD	2483670	3	069	155-156
	Saint-Joseph-de-Clérick	SD	2484290	3	069	118
310	Saint John (CMA-RMR)					
	East Riverside-Kingshurst	VL	1305051	1	002	153
	Fairvale	VL	1305053	1	002	156-157, 159-160, 172
	Gondola Point	VL	1305058	1	002	166-167, 171

Enumeration Area Reference List
Census Metropolitan Areas and Census Agglomerations, Components

Liste de référence des secteurs de dénombrement
Régions métropolitaines de recensement et agglomérations de recensement, composantes

CMA/CA PCMA/PCA RMR/AR RMRP/ARP	Component - Composante			P	FED - CÉF	Enumeration Areas - Secteurs de dénombrement
	Name - Nom	Type - Genre	Code			
					3 002	168
	Grand Bay	VL	1305012	1	002	305-308
					3 002	309
	Greenwich	PAR	1305038	3	002	314, 316
	Hampton	PAR	1305008	3	002	119-120
	Hampton	VL	1305007	2	002	205-207
					3 002	204, 208
	Kingston	PAR	1305014	3	002	218, 311-312
	Lepreau	PAR	1302008	3	001	013-014
	Musquash	PAR	1301016	3	001	009-012
	Quispamsis	T	1305056	1	002	162-164, 170
					3 002	161, 165
	Renforth	VL	1305010	1	002	151-152
	Rothsay	PAR	1305008	3	002	118, 124
	Rothsay	T	1305009	1	002	154-155
	Saint John	C	1301006	1	001	003-005
					002	106, 108-110, 112-114, 116
					008	004-016, 019-026, 051, 053, 056-057, 059, 062-084, 201-202, 205-209, 211-218, 220-223, 251-257, 266-270, 272-274, 276-281, 284-286
					3 001	001-002, 006-008
					002	104-105, 111, 117
					008	002-003, 017-018, 219, 224, 282-283, 287
	Saint Martins	PAR	1301001	3	002	051-052
	Simonds	PAR	1301004	3	002	101-103, 123
	St. Martins	VL	1301002	3	002	053
	Upham	PAR	1305004	3	002	121-122
	Westfield	PAR	1305011	3	002	301-304
	Westfield	VL	1305013	3	002	310, 330
428	Saint-Georges (CA-AR)					
	Saint-Georges	V	2423330	1	003	101-108, 110-111, 113-114, 125-128
	Saint-Georges-Est	P	2423340	3	003	061, 072, 151-152
	Saint-Georges-Ouest	V	2423310	1	003	115-121, 123-124
	Saint-René	P	2423200	3	003	059
452	Saint-Hyacinthe (CA-AR)					
	Notre-Dame-de-Saint-Hyacinthe	P	2451200	3	062	201-202
	Saint-Hyacinthe	V	2451460	1	052	054-058, 068, 070-071, 101-127, 151-171
	Saint-Hyacinthe-le-Confesseur	P	2451480	3	062	064, 203
	Saint-Thomas-d'Aquin	P	2451420	3	062	059-061, 063, 072-073

Enumeration Area Reference List
Census Metropolitan Areas and Census Agglomerations, Components

Liste de référence des secteurs de dénombrement
Régions métropolitaines de recensement et agglomérations de recensement, composantes

CMA/CA PCMA/PCA - RMR/AR RMRP/ARP	Component - Composante			P	FED - CÉF	Enumeration Areas - Secteurs de dénombrement
	Name - Nom	Type - Genre	Code			
	Sainte-Rosalie	P	2440240	3	062	212-213
	Sainte-Rosalie	VL	2440220	1	062	214-216
459	Saint-Jean-sur-Richelieu (CA-AR)					
	Iberville	V	2453700	1	063	151-154, 156-157, 159-160, 177
	Saint-Athanase	P	2453780	3	063	211-218, 221
	Saint-Jean-sur-Richelieu	V	2455550	1	063	101-128, 151-172, 174-176, 219-220, 257-258, 261-263, 280-281
	Saint-Luc	V	2455750	1	063	266-271, 279, 282
				3	063	264-265, 272-273
475	Saint-Jérôme (CA-AR)					
	Bellefeuille	P	2463370	3	029	101-104, 106-107, 121-122, 125
	Lafontaine	VL	2463350	1	029	108-110, 112-113
				3	029	114-115
	Saint-Antoine	V	2463310	1	029	001-008, 024-025
	Saint-Jérôme	V	2463330	1	029	009-023, 051-064, 065-067, 069-075
465	Selaberry-de-Valleyfield (CA-AR)					
	Grande-Île	SD	2470740	1	004	270-271
				3	004	269, 272
	Saint-Timothée	P	2470600	1	004	170-172, 266-267
				3	004	167-168, 268
	Saint-Timothée	VL	2470530	1	004	173-174, 179
	Selaberry-de-Valleyfield	V	2470670	1	004	201-224, 251-265, 273-276
562	Sarnia (CA-AR)					
	Moore	TP	3538023	1	068	010-015, 021
				2	068	003-004
				3	068	001-002, 005-009, 016
	Point Edward	VL	3538031	1	068	221-223
	Sarnia	C	3538029	1	068	102, 104-110, 112-118, 120-126, 151-178, 201-207, 209-215, 217-220
	Sarnia	TP	3538028	1	068	056-062, 064-074, 078-082, 084, 119
				3	068	051-055, 063, 083
	Sarnia 45	R	3538025	1	068	101, 103
725	Saskatoon (CMA-RMR)					
	Allan	T	4711072	3	002	163
	Asquith	T	4712059	3	011	016

Enumeration Area Reference List
Census Metropolitan Areas and Census Agglomerations, Components

Liste de référence des secteurs de dénombrement
Régions métropolitaines de recensement et agglomérations de recensement, composantes

CMA/CA PCMA/PCA - RMR/AR RMRP/ARP	Component - Composante			P	FED - CÉF	Enumeration Areas - Secteurs de dénombrement	
	Name - Nom	Type - Genre	Code				
	Blucher No. 343	RM	4711069	3	002	160-162, 180	
	Bradwell	VL	4711071	3	002	164	
	Clavet	VL	4711077	3	002	165	
	Corman Park No. 344	RM	4711065	3	010	001-003, 019, 029	
					011	001-005, 030, 051-056, 074	
	Delmeny	T	4711073	2	011	063	
	Delisle	T	4712055	3	011	017	
	Dundurn	T	4711063	3	002	158	
	Dundurn No. 314	RM	4711061	3	002	153-157	
	Elstow	VL	4711074	3	002	166	
	Lengham	T	4711067	3	011	057-058	
	Martensville	T	4711070	2	011	059-060	
	Osier	T	4711075	3	011	064	
	Saskatoon	C	4711066	1	010	004-011, 013, 020-028, 030-031, 051-079, 101-105, 107-113, 115-123, 151-154, 156-159, 163-167, 171-174, 176-178, 207-239	
					011	101, 103-116, 123-124, 151-173, 251-256, 258, 261, 270-281, 301-307, 309-320, 356-357, 359, 362-382, 404, 406-413, 423-433, 451-468	
	Shields	RV	4711064	3	002	176	
	Thode	RV	4711060	3	002	177	
	Venscoy	VL	4712058	3	011	018	
	Venscoy No. 345	RM	4712054	3	011	012-015, 029	
	Werman	T	4711068	2	011	061-062	
	White Cap 94	R	4711828	3	002	159	
590	Sault Ste. Marie (CA-AR)						
	Garden River 14	R	3557074	3	001	265	
	Laird	TP	3557011	3	001	260-261	
	Macdonald, Meredith and Aberdeen Additional	TP	3557051	3	001	262-264	
	Prince	TP	3557066	3	001	219	
	Rankin Location 15D	R	3557075	1	069	007	
					3	001	266
	Sault Ste. Marie	C	3557061	1	001	204-205, 209-211, 213-214, 226-227	
					069	001-006, 008-018, 051-073, 075-076, 101-117, 151-172	
					3	001	201-203, 206-208, 212, 215-218
604	Selkirk (CA-AR)						
	Selkirk	T	4613047	1	007	104-121	
412	Sept-Îles (CA-AR)						
	Letellier	CT	2497230	3	042	074	

**Enumeration Area Reference List
Census Metropolitan Areas and Census Agglomerations, Components**

**Liste de référence des secteurs de dénombrement
Régions métropolitaines de recensement et agglomérations de recensement, composantes**

CMA/CA PCMA/PCA RMR/AR RMRP/ARP	Component - Composante			P	FED - CÉF	Enumeration Areas - Secteurs de dénombrement
	Name - Nom	Type - Genre	Code			
	Maliotenam 27A	R	2497840	3	042	057
	Moisie	V	2497215	3	042	053-056, 080, 085
	Sept-Îles	V	2497270	1	042	062, 064-066, 068-070, 072, 084, 101-106, 108, 110-116, 118-119, 122-123, 125-126, 128
				3	042	059-061, 076, 117, 131
	Sept-Îles 27	R	2497850	1	042	130, 132
				3	042	129
444	Shawinigan (CA-AR)					
	Baie-de-Shawinigan	VL	2443500	1	065	159
	Grand-Mère	V	2432550	1	065	056-061, 063-072, 075-076
				3	065	073-074
	Hérouxville	P	2432510	3	010	156-157
	Lac-à-la-Tortue	SD	2432380	3	065	005-008
	Saint-Boniface-de-Shawinigan	VL	2443480	1	065	156-157, 178
				3	065	158, 177
	Saint-Georges	VL	2432530	1	065	051-052, 054
				3	065	055
	Saint-Gérard-des-Leurentides	P	2443560	3	065	157-168
	Saint-Jean-des-Piles	SD	2432560	3	065	151
	Saint-Mathieu	P	2443600	3	065	169, 175
	Shawinigan	V	2443540	1	065	101-124, 160-166, 179
	Shawinigan-Sud	V	2432360	1	065	012, 014-023, 026
				3	065	009-011, 025
433	Sherbrooke (CMA-RMR)					
	Ascot	CT	2436200	1	015	262-263, 265-273, 275-277
				3	015	121, 259-261, 325
	Ascot Corner	SD	2436250	3	015	313-315
	Brompton	CT	2435200	1	056	201
				3	056	153, 169
	Bromptonville	V	2435170	1	056	154-157
	Deauville	VL	2436400	3	067	006, 018
	Fleurimont	SD	2436300	1	015	302-304, 308-309, 326-328, 331-334
				3	015	305-307, 310-311, 329, 335-336
	Hatley	CT	2437680	3	015	218
	Lennoxville	V	2436150	1	068	001-006, 024
	North Hatley	VL	2437650	3	015	219
	Rock Forest	V	2436500	1	067	003, 007-017
					068	122

**Enumeration Area Reference List
Census Metropolitan Areas and Census Agglomerations, Components**

**Liste de référence des secteurs de dénombrement
Régions métropolitaines de recensement et agglomérations de recensement, composantes**

CMA/CA PCMA/PCA	Component - Composante			P	FED CÉF	Enumeration Areas Secteurs de dénombrement
	Name - Nom	Type Genre	Code			
				3	015	274
					067	002, 004-005, 028
	Saint-Denis-de-Brompton	P	2435220	3	056	202-203
					067	001
	Saint-Élie-d'Orford	P	2436600	3	067	021, 023-024, 066-067
	Sherbrooke	V	2436350	1	015	330
					067	020, 029
					068	007-023, 025-026, 051-077, 101-119, 121, 151-172, 174-181, 201-207, 209-220, 222-225
	Stoke	CT	2435140	3	056	059, 151-152
547	Simcoe (CA-AR)					
	Simcoe	T	3528040	1	026	218, 304, 306-308, 311-312, 315-319, 321-323, 326-330
				3	026	263-264, 301-303, 324
454	Sorel (CA-AR)					
	Saint-Joseph-de-Sorel	V	2450650	1	055	320-322
	Saint-Pierre-de-Sorel	P	2450750	1	055	217-220
				3	055	215-216
	Saint-Robert	P	2450550	3	055	163-164, 214
	Sainte-Anne-de-Sorel	P	2450780	1	055	166-167
				3	055	165
	Sainte-Victoire-de-Sorel	P	2450500	3	055	210-213
	Sorel	V	2450700	1	055	251-257, 259-272, 274, 316-319
	Tracy	V	2450600	1	055	301-309, 311-315, 323
539	St. Catharines - Niagara (Consolidated - Unifiée) (CMA-RMR)					
540	Fort Erie (Primary - Primaire) (PCA-ARP)					
	Fort Erie	T	3526003	1	017	001-016, 023
				2	017	051-055, 074
				3	017	017-022, 056
539	St. Catharines - Niagara (Primary - Primaire) (PCMA-RMRP)					
	Lincoln	T	3526057	2	041	005-008, 051-057
				3	041	001-004, 009-016, 019, 058-059, 071-072
	Niagara falls	C	3526043	1	048	004-006, 008-022, 051-058, 060-070, 072-080, 101-108, 110-129, 151-161
				3	048	001-003
	Niagara-on-the-Lake	T	3526047	1	048	162-163
				2	048	202-205, 208-209

Enumeration Area Reference List
Census Metropolitan Areas and Census Agglomerations, Components

Liste de référence des secteurs de dénombrement
Régions métropolitaines de recensement et agglomérations de recensement, composantes

CMA/CA PCMA/PCA	Component - Composante			P	FED - CÉF	Enumeration Areas - Secteurs de dénombrement
	RMR/AR RMRP/ARP	Name - Nom	Type - Genre			
		Pelham	T	3526028	3 048	164-169, 201, 206-207, 210-215
					1 017	151-157, 161-163, 169, 171
					3 017	158-160, 164-167
		Port Colborne	C	3526011	1 017	061, 064-065, 067-073, 101-104, 106-112
					3 017	057-060, 062-063, 066
		St. Catharines	C	3526053	1 065	001-024, 051-055, 057-077, 101-115, 117-122, 151-167, 169-174, 201-218, 220-221, 251-258, 260-277
					085	165-169, 201-221
		Thorold	C	3526037	1 085	112, 151-152, 154-164
					3 085	115-117
		Mainfleet	TP	3526014	3 017	113-121, 201-202
		Welland	C	3526032	1 017	170
					085	001-010, 015-024, 051-057, 059, 061-062, 064-067, 069-071, 075, 079-082, 101, 103-111, 118-121
001		St. John's (Consolidated - Unifiée) (CMA-RMR)				
002		Conception Bay South (Primary - Primaire) (PCA-ARPI)				
		Conception Bay South	T	1001485	1 006	025-030, 054-055, 057-059, 062-065
					3 006	022-024, 056
001		St. John's (Primary - Primaire) (PCNA-RMRP)				
		Bay Bulls	T	1001557	3 007	104
		Flatrock	T	1001507	3 006	267
		Gouids	T	1001545	2 007	110-111, 122
					3 007	107, 112
		Hogan's Pond	T	1001533	3 006	071
		Mount Pearl	T	1001542	1 006	066, 078, 081
					007	152, 154-157, 159-172, 174, 176-177
		Paradise	T	1001537	3 006	061, 073-074, 080
		Petty Harbour-Maddox Cove	T	1001551	3 007	113
		Portugal Cove	T	1001502	2 006	222, 258, 262
					3 006	270
		Pouch Cove	T	1001505	2 006	268
					3 006	269
		St. John's	C	1001519	1 006	101-118, 120-122, 151-182, 184-187, 203, 205-206, 209-219, 224, 230, 271
					007	115-118, 120-121, 175, 201-216, 219-225, 227-229, 251-273
					3 007	119, 123
		St. John's Metropolitan Area	T	1001515	3 006	002, 051, 060, 067-070, 077, 183, 201-202, 204, 220, 223, 225, 228-229, 257, 259-261, 272
					007	101, 106, 108-109, 114, 151, 153, 173
		St. Phillips	T	1001513	3 006	076, 221

Enumeration Area Reference List
Census Metropolitan Areas and Census Agglomerations, Components

Liste de référence des secteurs de dénombrement
Régions métropolitaines de recensement et agglomérations de recensement, composantes

CMA/CA PCMA/PCA	Component - Composante			P	FED - CÉF	Enumeration Areas - Secteurs de dénombrement
	RMR/AR RMRP/ARF	Name - Nom	Type - Genre			
		St. Thomas	T	1001514	3	006 075
		Torbay	T	1001509	2	006 263-264
					3	006 265-266, 273-275
		Hedgewood Park	T	1001526	1	006 207
		Witless Bay	T	1001559	3	007 103
553		Stratford (CA-AR)				
		Stratford	C	3531011	1	061 101-102, 104-105, 107-113, 115-120, 122-128, 151, 153, 155-156, 158-159, 161-164, 167, 173
580		Sudbury (Consolidated - Unifiée) (CMA-RMR)				
580		Sudbury (Primary - Primaire) (PCMA-RMRP)				
		Nickel Centre	T	3553001	1	049 157-165, 168-169, 201
					3	049 166-167, 170-172, 202
		Onaping Falls	T	3553019	2	049 262-263, 265, 267-268
					3	049 261, 264
		Reyside-Balfour	T	3553024	1	049 051-053, 055-056, 058-060, 062, 065-067, 073, 128
					3	049 054, 057, 068, 259-260, 269
		Sudbury	C	3553007	1	049 104, 106-114, 116-117, 129, 131
					077	002, 004-022, 024-028, 031-032, 051-055, 057-074, 076-077, 101-110, 112-123, 125-128, 151-159, 162-175, 177-178, 180-182
					3	049 101-103, 105, 115, 130
					077	001, 003
		Walden	T	3553012	2	049 070, 118-121, 123-124, 126
					3	049 020-021, 069, 071, 122, 125, 127
		Whitefish Lake 6	R	3552051	3	049 019
579		Valley East (Primary - Primaire) (PCA-ARF)				
		Valley East	T	3553028	1	049 204-218, 225-226, 228-229
					3	049 203, 220-223, 257-258
110		Summerside (CA-AR)				
		Linkletter	COM	1103023	3	002 024
		Lot 17	LOT	1103019	3	002 005
					004	162-163
		Miscouche	COM	1103024	3	002 017
		Sherbrooke	COM	1103018	3	002 001-003
					004	170
		St. Eleonors	COM	1103022	1	002 015-016, 023
					004	165-166

Enumeration Area Reference List
Census Metropolitan Areas and Census Agglomerations, Components

Liste de référence des secteurs de dénombrement
Régions métropolitaines de recensement et agglomérations de recensement, composantes

CMA/CA PCMA/PCA	Component - Composante			P	FED CÉF	Enumeration Areas Secteurs de dénombrement
	Name - Nom	Type Genre	Code			
	Summerside	T	1103021	1	002	006-014
	Wilmot	COM	1103020	3	004	160-161
720	Swift Current (CA-AR)					
	Swift Current	C	4708004	1	012	201-225, 227
225	Sydney (Consolidated - Unifié) (CA-AR)					
225	Sydney (Primary - Primaire) (PCA-ARP)					
	Cape Breton, Subd. B	SCM	1217006	1	002	018-020, 061-062, 071, 201
				2	002	154-155, 158-159, 166-167, 169, 207
				3	002	009-017, 022, 060, 063-069, 151-153, 156-157, 203-206, 218-219
	Dominion	T	1217011	2	002	164-165
	Glace Bay	T	1217009	2	002	101-105, 107-114, 117-121, 160-163
	Hembertou 28B (Sydney)	R	1217008	1	004	064
	New Waterford	T	1217012	2	002	208-215
	Sydney	C	1217014	1	002	021, 070, 216
					004	001-005, 007-008, 010, 012-013, 015-017, 019-023, 051-056, 058-063, 071
230	Sydney Mines (Primary - Primaire) (PCA-ARP)					
	Cape Breton, Subd. A	SCM	1217016	1	004	161, 163
				2	004	068-069
				3	004	065-067, 070, 072, 151-160, 164-168, 172-173
	Eskasoni 3	R	1217020	3	004	169
	North Sydney	T	1217018	1	004	101-108
	Sydney Mines	T	1217019	1	004	109-115
965	Terrace (CA-AR)					
	Kitimat-Stikine, Subd. C	SRD	5949016	1	021	205-210
				3	021	167, 203-204, 211-213, 223
	Kitsumkaylum 1	R	5949804	3	021	216
	Kshish 4 and 4A	R	5949805	3	021	217
	Kuispaï 6	R	5949807	1	021	215
	Terrace	DM	5949011	1	021	151-156, 158, 160-161, 164-166, 168
430	Thetford Mines (CA-AR)					
	Black Lake	V	2427220	1	020	120-123, 125-126
				3	020	119, 124
	Rivière-Blanche	SD	2427260	3	020	156

Enumeration Area Reference List
Census Metropolitan Areas and Census Agglomerations, Components

Liste de référence des secteurs de dénombrement
Régions métropolitaines de recensement et agglomérations de recensement, composantes

CMA/CA PCMA/PCA RMR/AR RMRP/ARP	Component - Composante			p	FED CÉF	Enumeration Areas Secteurs de dénombrement
	Name - Nom	Type Genre	Code			
	Robertsonville	VL	2427150	2	020	070, 073
				3	020	069, 071
	Saint-Antoine-de-Pontbriand	P	2427170	3	020	067-068
	Saint-Joseph-de-Coleraine	SD	2427210	2	020	151-152
				3	020	153
	Thetford Mines	Y	2427240	1	020	057-066, 075-077, 101-102, 105-106, 108-118, 127-128
	Thetford-Partie-Sud	CT	2427190	1	020	055-056, 074
				3	020	053-054, 157
640	Thompson (CA-AR)					
	Mystary Lake	LGD	4622017	3	002	072
	Thompson	C	4622026	1	002	201-213, 216-220, 225-226
595	Thunder Bay (CMA-RMR)					
	Conmee	TP	3558019	3	079	011
	Fort William 52	R	3558003	3	078	003
	Needing	TP	3558001	3	078	001-002
	O'Connor	TP	3558016	3	078	154, 174
	Oliver	TP	3558024	3	078	153
					079	007-010
	Paipoonge	TP	3558008	3	078	123-125, 151-152
	Shuniah	TP	3558028	3	079	003-006
	Thunder Bay	C	3558004	1	078	006-008, 010-026, 051-058, 060-065, 067-076, 101-117, 120-122, 126-129
					079	051-063, 065-076, 078, 080, 101-123, 151-178
				3	078	004-005, 118-119
					079	020-021, 023-024
546	Tillsonburg (CA-AR)					
	Tillsonburg	T	3532004	1	058	051-054, 056-064, 072
586	Timmins (CA-AR)					
	Timmins	C	3556027	1	081	101-107, 109-111, 125-129, 151, 153-159, 161-166, 169-170, 172-176
				2	081	023-026, 120-122
				3	081	015-016, 020, 022, 123-124, 171, 201, 219-223
535	Toronto (Consolidated - Unifiée) (CMA-RMR)					
549	Halton Hills (Primary - Primaire) (PCA-ARP)					
	Halton Hills	T	3524015	1	003	352, 354-358, 360-363, 365-367, 389-375, 380-384, 386
					027	273

Enumeration Area Reference List
Census Metropolitan Areas and Census Agglomerations, Components

Liste de référence des secteurs de dénombrement
Régions métropolitaines de recensement et agglomérations de recensement, composantes

CMA/CA PCMA/PCA	Component - Composante			P	FED - CÉF	Enumeration Areas Secteurs de dénombrement
	Name - Nom	Type - Genre	Code			
					2 027	255-261, 277
					3 003	351, 376-379, 385
					027	178-179, 253-254, 262, 271-272, 274-276
548	Milton (Primary - Primaire) (PCA-ARP)					
	Milton	T	3524009	1	027	201-205, 207-208, 210, 212-223, 233-234, 236, 239, 242
					3 027	164-165, 177, 237-238, 241, 263-264, 266-268, 270
551	Orangeville (Primary - Primaire) (PCA-ARP)					
	Orangeville	T	3522014	1	013	102, 104-109, 111-116, 118-119, 122-127, 131
535	Toronto (Primary - Primaire) (PCMA-RMRP)					
	Ajax	T	3518005	1	052	101-116, 118, 123-124, 126-129, 175-178, 230, 303, 305-310
					3 052	304, 311-315, 323
	Aurora	T	3519046	1	092	022-023, 109-110, 143, 179-196, 198
					3 092	021, 025, 108
	Beeton	VL	3543008	2	074	064-066
	Bradford	T	3543012	2	074	010, 012-013, 016-017, 019-020, 024-025
	Brampton	C	3521010	1	003	001-013, 023-025, 029-033, 055, 057-069, 073-082, 101-108, 134, 138-150, 166-168, 170-173, 176-192, 202-206, 208, 231-245, 251-253, 255, 265-266, 270-273, 278-288, 290-291, 311-313, 321-339, 341-342, 401-428, 451
					045	562
					3 003	026-028, 201, 246-250, 289, 309-310, 314-315, 319-320, 340, 343
					045	564-567
	Caledon	T	3521024	2	092	352-358, 368
					3 092	309-316, 351, 359, 361-367, 401-417
	East Gwillimbury	T	3519054	1	092	208-210
					3 092	060-062, 064-065, 067-072, 203-205, 211-214, 227
	East York	BOR	3520006	1	005	127-130, 205-226, 301-313
					012	001-004, 007-009, 011, 014-017, 020-025, 051, 053-056, 059-065, 067, 070, 090, 101-103, 109-113, 115-116, 285-290
					065	601-603, 633
					090	003-014, 024, 052-058, 063, 065-066, 073-075, 078-079, 081, 101-107, 109-119, 123-125, 167-170, 254-255, 318-319, 351-366, 401-413
	Etobicoke	C	3520019	1	020	001-009, 017-018, 020, 024-031, 057-061, 064-080, 111-131, 154, 157-161, 166-172, 176-184, 201-217, 229-231, 251-272
					021	001-008, 010-020, 023-026, 051-060, 062-065, 067-072, 076-077, 101-109, 111-122, 152-159, 161-175, 203-225
					022	001-004, 006-015, 017-019, 022-026, 051-059, 067-081, 112-120, 126-142, 165-197, 201-203, 205, 216-217, 219-220, 224-238, 261-264, 266-271, 274-291
	Georgina	TP	3519070	2	083	154-161, 206-207, 211-215, 217, 219-220

**Enumeration Area Reference List
Census Metropolitan Areas and Census Agglomerations, Components**

**Liste de référence des secteurs de dénombrement
Régions métropolitaines de recensement et agglomérations de recensement, composantes**

CMA/CA PCMA/PCA RMR/AR RMRP/ARP	Component - Composante			P	FED CÉF	Enumeration Areas Secteurs de dénombrement
	Name - Nom	Type Genre	Code			
	Georgina Island 33	R	3519076	3	083	151-153, 162-164, 202-205, 208-210, 218
	King	TP	3519049	3	083	165, 216
				1	092	251-254, 268-269
				2	092	301-303
	Markham	T	3519036	3	092	215, 255-267, 304-308
				1	091	008-011, 013-014, 016-020, 023, 025-033, 052, 054-060, 071, 073, 076-080, 107-119, 122-128, 154-155, 158-164, 166-168, 180-186, 351-359, 361, 372-375, 503-514
	Mississauga	C	3521005	3	091	002, 061-063, 074-075, 501-502
				1	045	002, 006-013, 020-032, 051-052, 067-074, 076-085, 101-103, 105-106, 108-116, 118, 123-130, 171-186, 191-192, 201-207, 209-213, 215-219, 222-226, 251-257, 280, 283, 286-288, 290-292, 301-306, 322-323, 325-342, 358-360, 362-364, 366-367, 369-373, 376-378, 382-386, 501-516, 551-557, 560-561, 588
					046	001-004, 006-018, 021-023, 027-032, 051-070, 083-087, 101-107, 109, 111-116, 119-121, 123, 127, 132-134, 151-165, 168, 170-171, 180-190, 211, 213-220, 222, 224-227, 229-240, 251-277
				2	045	408, 411-413, 415-419, 422, 425-426, 459-465, 467-472, 474-475, 477-487, 568-578, 583
				3	003	226-230
					045	187-190, 258-260, 281-282, 284-285, 289, 293, 355, 357, 380-381, 424, 427-438, 517-524, 558-559, 563, 579-582, 584-587
	Newmarket	T	3519048	1	092	115-120, 125-142, 144-145, 151-158, 197, 217-226
	North York	C	3520008	1	011	001-014, 017, 020-026, 030-031, 051-053, 055, 058-062, 065, 067-071, 078-083, 101-108, 119-125, 128-134, 151-156, 158-164, 166, 174, 181-188, 201-202, 211-216, 219-223, 226-229, 233-238, 251-272
					012	262-263, 265-269, 272-278, 280-284, 310-322
					015	013-018, 029-030, 060-072, 075-078, 101, 103, 105-106, 108, 110, 116-132, 211-216, 219-228, 230-235, 261, 266
					086	001-002, 004-016, 020-024, 054-069, 072-073, 101-116, 124-128, 151-159, 161-166, 178-185, 209-215, 217-224, 228, 230, 232-237, 251-271
					089	001-007, 017-018, 022-025, 029, 051-052, 054-073, 075-078, 101-118, 120-128, 151-157, 160, 167-173, 201-204, 216-225, 254-257, 259-266, 301-310, 318-323, 351-360, 369-377, 401-418, 451-465
					090	151-158, 160, 162, 164-166, 171-175, 201-211, 219, 222, 256-258, 260-276, 302-307, 309, 311-317, 320-331
					093	387, 406-408, 410-413, 415-419, 427, 435-439, 451-459, 462-463, 468-475, 477-480
					094	178-180, 203, 207-220
					095	001-010, 012-015, 027-031, 070-073, 079-080, 082-083, 085, 101-113, 151-162, 172-177, 204-225, 251-266
	Oakville	T	3524001	1	027	002-005, 007-023, 027-033, 051-072, 076-079, 101-105, 107-118, 120, 122-129, 151, 153-161, 172-173, 183
				3	027	162-163, 171, 174-176, 180-182
	Pickering	T	3518001	1	052	154-168, 170-172, 179, 204-209, 211-212, 222-229, 233-236
				3	052	203, 210, 213, 231-232, 237, 316-322

Enumeration Area Reference List
 Census Metropolitan Areas and Census Agglomerations, Components

Liste de référence des secteurs de dénombrement
 Régions métropolitaines de recensement et agglomérations de recensement, composantes

CMA/CA PCMA/PCA	Component - Composante			P	FED CÉF	Enumeration Areas Secteurs de dénombrement
	Name - Nom	Type Genre	Code			
	Richmond Hill	T	3519038	1	091	187-212-217, 219, 230-231, 233-241, 251-255, 265, 267-280, 415-419
				3	091	229, 232
	Scarborough	C	3520001	1	070	001-011, 013, 015-023, 026-029, 054-078, 101-113, 115-118, 124-127, 152-154, 156-173, 175
					071	001-014, 026-032, 055-066, 068-072, 074-077, 079-080, 082-084, 111-117, 121-133, 151-154, 156-162, 164-168, 177-183, 201-222
					072	001-004, 006-013, 015-017, 027-033, 057-078, 106-120, 125-130, 151-154, 156-157, 163, 169-183, 201-224
					093	014-020, 025-028, 034-043, 051-057, 069-088, 103-105, 107-108, 110, 112-120, 126-135, 154, 157-161, 163-172, 174-180, 182-186, 204-206, 209-213, 215, 229-238, 261-271, 273-284, 301, 304, 309-310, 316-317, 325-339, 361-364, 366-368, 370-371, 374-381, 383-386, 388-391, 428-434, 501-523, 551-574
	Tecumseth	TP	3543004	3	074	051-060, 067-069
	Toronto	C	3520004	1	002	001-007, 014, 016-017, 019-020, 022-026, 051-052, 058-070, 072-076, 107-124, 157-163, 169-178, 201-219
					005	001-003, 006-007, 009, 011-013, 016-026, 051-058, 060-061, 063-064, 066-067, 107, 110-116, 118-119, 121-126, 151-155, 163-165, 176, 181-183, 251-263
					010	001-002, 004, 006-012, 014-023, 051-059, 062-067, 101-103, 105-115, 151-161, 164-165, 251-252, 265-266
					012	125-133, 151-163, 174-177, 206-210, 212-221, 226-231, 291-296, 302-304, 306-309, 351-366
					015	001-012, 027-028, 031, 053, 055-057, 074
					059	001-013, 020, 054-062, 064-068, 070, 101, 103-114, 116, 152, 160-164, 166, 174-175, 177-180, 205-222, 224, 256-276, 301-319, 324, 351-367, 401-416
					065	002-003, 012-013, 017-018, 020-024, 026-029, 056-059, 061-063, 065-070, 103-119, 151-158, 165-169, 208-220, 222-229, 256-258, 260-267, 269-277, 303-316, 319-321, 351-355, 360-364, 366-370, 401-404, 408-413, 422, 425-427, 451, 454-460, 463-465, 501, 503-517, 563-572, 577-580, 604-609, 611, 626, 631, 651-665, 701-714, 751-763, 801-819, 851-864
					067	007-027, 051-059, 061-065, 075-081, 104-105, 151, 153-164, 177-184, 219-223, 229, 251-270
					075	001-003, 005-009, 023-032, 034-041, 051-062, 064, 066, 077-088, 107-112, 119-127, 151-159, 167-174, 201-207, 215-225, 251, 253-262, 270, 272, 275-276, 279-280, 307-312, 314-323, 358-361, 364-375, 403-406, 414-420, 452, 454-459, 462-463, 465-471, 501-516, 551-571
					082	006-009, 011-020, 051-057, 059-060, 066-074, 104-111, 113-119, 154-157, 164-172, 201-207, 215-220, 251-268, 306-307, 316-321, 325-327, 329-333, 351-365
					094	001-010, 051-052
	Tottenham	VL	3543006	2	074	061-063
	Uxbridge	TP	3518029	2	052	260-264, 266-267
				3	052	253-259, 268-273
	Vaughan	T	3519028	1	091	311-320, 323-324, 327-333, 401-414, 420-422, 451-465, 467-476
				3	091	310, 321-322, 325-326, 334, 466
	West Gwillimbury	TP	3543011	3	074	001-009, 021-023

Enumeration Area Reference List
Census Metropolitan Areas and Census Agglomerations Components

Liste de référence des secteurs de dénombrement
Régions métropolitaines de recensement et agglomérations de recensement, composantes

CMA/CA PCMA/PCA	Component - Composante			P	FED CÉF	Enumeration Areas Secteurs de dénombrement
	None - Nom	Type - Genre	Code			
	Whitchurch-Stouffville	T	3519044	2	092	001,003,005,007-010,020,026
				3	092	011-013,015-016,018-019,024,054-056,058-059
	York	C	3520014	1	010	201-214,254-255,257-258,260-264,267,301-303,305-313, 315-317
				015		151-154,165-172,177-178,182-183,186,251-260,262-265
				067		028,111-114,116-122,124-125,127-128,130-137,206-218, 224-228
				094		011-021,053-058,060-073,101-115,117-129,152-154,156, 158-161,163-168,171-177,221-227
				095		022-026,056-061,063-065,074-075,077-078,084
910	Trail (CA-AR)					
	Fruitvale	VL	5905005	2	012	016-017,020
	Kootenay Boundary, Subd. A	SRD	5905028	1	012	021
				3	012	008-015,101
	Montrose	VL	5905009	2	012	018-019
	Rossland	C	5905023	1	012	051-055
	Trail	C	5905014	1	012	056-064,066-070,074-075
	Warfield	VL	5905018	1	012	071-073
442	Trois-Rivières (CMA-RMR)					
	Bécancour	V	2433320	2	055	007-008,019
				3	055	001-006,009-017,020-021
	Cap-de-la-Madeleine	V	2432280	1	010	001-005,007-023,025-030,054-063,069,071-072
	ChAMPLAIN	SD	2432230	3	010	104-106
	Pointe-du-Lac	SD	2443200	1	071	151-155
				3	071	156
	Saint-Louis-de-France	P	2432310	3	010	064-068
	Saint-Maurice	P	2432330	3	010	110-112
	Sainte-Marthe-du-Cap-de-la-Madeleine	SD	2432260	1	010	052,109,121
				3	010	053,070,107-108
	Trois-Rivières	V	2443140	1	071	001-005,007-023,051-069,071-073,076,112-120,122, 125-127,201-219
	Trois-Rivières-Ouest	V	2443120	1	071	101-111,121,123-124,128-129
	Wólinek 11	R	2433850	3	055	018
215	Truro (CA-AR)					
	Colchester, Subd. B	SCM	1210008	1	006	109-113
				3	006	106-108,114-122,151-160
	Colchester, Subd. C	SCM	1210001	1	006	051,053
				3	006	001-013,015,072,101
	Millbrook 27	R	1210003	1	006	071

Enumeration Area Reference List
Census Metropolitan Areas and Census Agglomerations, Components

Liste de référence des secteurs de dénombrement
Régions métropolitaines de recensement et agglomérations de recensement, composantes

CMA/CA PCMA/PCA	Component - Composante			P	FED CÉF	Enumeration Areas Secteurs de dénombrement
	Name - Nom	Type Genre	Code			
	Stewiacke	T	1210002	2	006	014-015
	Truro	T	1210006	1	006	056, 058-060, 062-063, 065-070, 073, 102-105
				3	006	017-018
480	Val-d'Or (CA-AR)					
	Sullivan	SD	2484200	1	001	108-109
				3	001	107
	Val-d'Or	V	2484180	1	001	052-064, 066-068, 071-079
				3	001	051, 065, 069-070, 080, 103-104
						069 023
	Val-Senneville	SD	2484190	3	001	105-106
	Vassan	SD	2484220	3	001	110-112
933	Vancouver (Consolidated - Unifiée) (CMA-RMR)					
931	Maple Ridge (Primary - Primaire) (PCA-ARP)					
	Katzie 1	R	5913803	1	013	203
	Langley 5	R	5913801	3	013	113
	Maple Ridge	DM	5913011	1	013	151-156, 158-160, 162, 164-173, 201-202, 204-207, 221-223
				3	013	101-107, 109-111, 114-115, 117-119, 121, 208-209
	Pitt Meadows	DM	5913018	1	013	210-211, 213, 216, 225
				3	013	214-215, 217-218
	Whonnock 1	R	5913802	3	013	112
933	Vancouver (Primary - Primaire) (PCMA-RMRP)					
	Barnston Island 3	R	5915809	3	009	319
	Belcarra	VL	5915036	3	013	370
	Burnaby	DM	5915025	1	001	001-020, 051-062, 064-076, 101-105, 107-121, 137, 151-166, 168, 173-178, 209-214, 216-219, 221-230, 233-235, 240-247, 260, 262-265, 267, 269-279, 281-287, 301-326
					016	001-019, 021-022, 051-071
	Burrard Inlet 3	R	5915806	1	015	109
	Capilano 5	R	5915808	1	002	072-073, 158-160, 163, 179
	Coquitlam	DM	5915034	1	013	251-252, 275, 301-304, 306-316, 325-334
					015	001-025, 051-052, 055-058, 060, 062-067, 069-082, 101-105, 130-134, 138
	Coquitlam 1	R	5915805	1	013	305
	Coquitlam 2	R	5915804	1	013	323-324
	Delta	DM	5915011	1	020	003-012, 023-024, 051-067, 070, 072-076
					022	151-165, 170-179, 306-318, 320-326
				3	020	001-002, 026-027, 069
					022	281

Enumeration Area Reference List
Census Metropolitan Areas and Census Agglomerations, Components

Liste de référence des secteurs de dénombrement
Régions métropolitaines de recensement et agglomérations de recensement, composantes

CMA/CA PCNA/PCA - RMR/AR RMRP/ARP	Component - Composante			P	FED - CÉF	Enumeration Areas - Secteurs de dénombrement
	Name - Nom	Type - Genre	Code			
	Greater Vancouver, Subd. A	SRD	5915063	3	002	221-222, 226-228 009 317-318 013 224, 351-353 016 223
	Ketzie 2	R	5911803	3	009	307
	Langley	C	5911025	1	009	201, 205-223, 226, 228
	Langley	DM	5911019	1	009	106-115, 202-204 2 009 009-015, 020, 062-063, 257-259 3 009 004-008, 016-018, 051-060, 064-070, 101-105, 119, 253-256, 260, 262-271, 273-274, 301-306, 323-324
	Lions Bay	VL	5915065	2	002	223-224
	Matsqui 4	R	5911805	3	009	019
	McMillan Island 6	R	5911804	3	009	261
	Mission 1	R	5915807	1	002	071
	Musqueam 2	R	5915803	1	027	220-224
	Musqueam 4	R	5915810	3	020	077
	New Westminster	C	5915029	1	015	107-111, 113-129, 135-137, 151-152, 154-164, 166-172, 174-175, 201-227
	North Vancouver	C	5915051	1	002	001-020, 022, 024-026, 060-061, 063-070 016 122-123, 155-167, 169-173
	North Vancouver	DM	5915046	1	002	051-059, 074, 101-108, 110-116, 118-120 016 101-102, 104-105, 107-108, 110-113, 115-120, 124, 151-152, 168, 201-222, 224
	Port Coquitlam	C	5915039	1	013	254-274, 317-322
	Port Moody	C	5915043	1	013	354-358, 360-369, 371-374
	Richmond	DM	5915015	1	020	014-022, 025, 101-124, 151-154, 156-168, 174-175, 201-203, 208-222, 225-227, 251, 253, 257-260, 262-264, 266-284, 301-323 3 020 285
	Semiahmoo	R	5915801	3	022	062, 088
	Surrey	DM	5915004	1	009	159-171, 320-322, 354-367, 371-372, 375, 377-388, 401-423, 425-428 022 107-113, 121-122, 133-137, 201-205, 207-211, 221-234, 261-280, 351-374 2 022 052-059, 063, 065-067, 069, 074, 076-087, 089-095, 125-132 3 009 116-118, 151-158, 172, 308-316 022 051, 101, 138
	Tsawwassen	R	5915802	1	020	068 3 020 071
	University Endowment Area Vancouver	SRD	5915018	1	026	217-225, 227-233
	Vancouver	C	5915022	1	023	001-014, 016-020, 051-054, 056-070, 101-117, 119, 151-175, 201-207, 209-212, 222-239, 253, 255-267, 301-315, 351-363, 401-414, 451-464, 466-467, 501-508, 510-515, 554-556, 558-559, 561-569, 571-577, 579, 583-596, 601-616, 651-661, 663-670, 701-717, 751-773

**Enumeration Area Reference List
Census Metropolitan Areas and Census Agglomerations, Components**

**Liste de référence des secteurs de dénombrement
Régions métropolitaines de recensement et agglomérations de recensement, composantes**

CMA/CA PCMA/PCA - RMR/AR RMRP/ARP	Component - Composante			P	FED - CÉF	Enumeration Areas - Secteurs de dénombrement
	Name - Nom	Type - Genre	Code			
					024	008, 011, 013-024, 030-034, 051-059, 067, 070-074, 081, 101-122, 151-172, 201-203, 205-207, 209-210, 224-227, 230-232, 237-238, 251-265, 301-316, 401-438, 440-442
					025	001-004, 006-021, 023, 051-057, 059-071, 101-121, 151-170
					026	001-013, 015-022, 051-074, 101-120, 122, 151-169, 201-208, 210-216, 234
					027	001-004, 006, 008-021, 023-033, 051-061, 063-066, 068-071, 101-104, 106-121, 151-172, 201-209, 211-219
	West Vancouver	DM	5915055	1	002	109, 122-125, 151-157, 164-178, 201-207, 209-220, 229-230
	White Rock	C	5915007	2	022	001-026
918	Vernon (CA-AR)					
	Coldstream	DM	5937010	1	017	256-257
				3	017	251-255, 271, 401-402, 427
	Lumby	VL	5937005	2	017	412-413
	North Okanagan, Subd. B	SRD	5937019	3	017	212-220, 222, 227, 258-262, 269, 272-274, 361-366, 403-411, 426, 428-431
	Okanagan (Part) 1	R	5937801	3	017	223, 228
	Priest's Valley 6	R	5937803	3	017	224
	Vernon	C	5937014	1	017	264-268, 275-276, 301-327
				3	017	270
935	Victoria (Consolidated - Unifiée) (CMA-RMR)					
936	Sidney (Primary - Primaire) (PCA-ARP)					
	Cole Bay 3	R	5917801	3	006	270
	North Saanich	DM	5917005	1	006	265, 268, 272, 278-279
				3	006	266-267, 269, 301, 303-304, 318-320
	Sidney	T	5917010	1	006	306-316, 321
	Union Bay 4	R	5917802	3	006	271
935	Victoria (Primary - Primaire) (PCMA-RMRP)					
	Becher Bay 1	R	5917809	3	005	008, 032
	Becher Bay 2	R	5917810	3	005	008
	Capital, Subd. B	SRD	5917045	1	005	068-070, 072, 077-078, 101-107, 111, 113-120, 123-127, 151-153, 172
				3	005	004, 108, 154-155, 173, 176
					028	001
	Capital, Subd. C	SRD	5917051	2	005	011, 013-015, 030
				3	005	010, 012, 016-017, 019-020, 027-029
	Central Saanich	DM	5917015	1	006	254, 358-365
				3	006	256-261, 274-277, 357
	Colwood	C	5917041	1	005	053-057, 059-067, 073, 079-081, 112, 122

Enumeration Area Reference List
Census Metropolitan Areas and Census Agglomerations, Components

Liste de référence des secteurs de dénombrement
Régions métropolitaines de recensement et agglomérations de recensement, composantes

CMA/CA PCMA/PCA - RMR/AR RMRP/ARP	Component - Composante			P	FED - CÉF	Enumeration Areas - Secteurs de dénombrement
	Name - Nom	Type - Genre	Code			
	East Saanich 2	R	5917803	3	006	263, 280-283
	Esquimalt	DM	5917040	1	006	001-008, 011-018, 020-026, 051-052, 070-071
	Esquimalt	R	5917811	1	005	110
	Gordon River 2	R	5917815	3	005	023
	Hetchosin	DM	5917042	1	005	002-003, 051-052, 058, 076
				3	005	005-007, 026, 074-075
	New Songhees 1A	R	5917812	1	005	109, 121, 128-133
	Dak Bay	DM	5917030	1	028	002-022, 051-053
	Pacheena 1	R	5917816	3	005	022
	Saanich	DM	5917021	1	006	053-069, 072, 101-117, 119-120, 125-128, 151-175, 201-212, 214, 220-233, 351-356
					028	054-064, 074-075
	Sooke 1	R	5917817	3	005	021
	South Saanich 1	R	5917804	3	006	264, 284-285
	Victoria	C	5917034	1	028	065-073, 101-109, 111-124, 151-165, 167-175, 201-222, 251-266, 301-311, 314-322, 351-370, 372-381
440	Victoriaville (CA-AR)					
	Arthabaska	V	2434320	1	039	002-006, 008, 021, 026
	Saint-Albert-de-Herwick	P	2434680	3	039	109-110, 122
	Saint-Christophe-d'Arthabaska	P	2434340	3	039	001, 020
	Sainte-Victoire-d'Arthabaska	P	2434460	3	039	009-010, 024, 111-114, 123
	Victoriaville	V	2434440	1	039	011, 013-015, 051-055, 057-070, 073-077
561	Wallaceburg (CA-AR)					
	Wallaceburg	T	3536044	1	035	305-319
990	Whitehorse (CA-AR)					
	Whitehorse	C	6001009	1	001	001-007, 009-013, 015-036, 038-042
950	Williams Lake (CA-AR)					
	Alkali Lake 1	R	5941801	3	003	275
	Canim Lake 1	R	5941802	3	003	270
	Canim Lake 2	R	5941813	3	003	271
	Canim Lake 4	R	5941803	3	003	272
	Canoe Creek 3	R	5941804	3	003	229
	Cariboo, Subd. B	SRD	5941011	1	003	302-303
				3	003	219-226, 230-231, 251-258, 260-262, 264-269, 278, 280-281, 301, 305, 309-313, 328
	Deep Creek 2	R	5941805	3	003	323
	Dog Creek 1	R	5941806	3	003	273

Enumeration Area Reference List
Census Metropolitan Areas and Census Agglomerations, Components

Liste de référence des secteurs de dénombrement
Régions métropolitaines de recensement et agglomérations de recensement, composantes

CMA/CA PCMA/PCA RMR/AR RMRP/ARP	Component - Composante			P	FED - CÉF	Enumeration Areas - Secteurs de dénombrement
	Name - Nom	Type - Genre	Code			
	Dog Creek 2	R	5941807	3	003	274
	Johnny Sticks 2	R	5941811	3	003	279
	One Hundred Mile House	VL	5941005	2	003	227-228
	Soda Creek 1	R	5941810	3	003	324
	Williams Lake	C	5941009	1	003	306-307, 314, 316-322, 325-327, 329
	Williams Lake 1	R	5941812	3	003	277
	Windy Mouth 7	R	5941855	3	003	276
559	Windsor (CMA-RMR)					
	Anderdon	TP	3537031	3	019	118-121, 170, 172
	Belle River	T	3537059	1	019	058-062
	Colchester North	TP	3537018	3	019	101-104, 220-221
	Essex	T	3537054	2	019	107-116
	Maidstone	TP	3537051	1	019	063-066, 069-070
				3	019	051-057, 067
	Rochester	TP	3537058	3	019	012-019
	Sandwich South	TP	3537046	3	019	201-209, 211
	Sandwich West	TP	3537034	1	019	360-363, 365, 368-370
				3	019	351-359, 366-367, 371
	St. Clair Beach	VL	3537052	1	087	001-003
	Tecumseh	T	3537044	1	019	210
					087	005-010, 026
	Windsor	C	3537039	1	019	212-216, 219, 251, 253-259, 261-270, 301-309, 311-313, 316-323
					087	011-025, 027, 051-055, 057-069, 101-117, 121, 151-152, 154-155, 157-159, 161-167, 169-171, 201-219, 251-252, 254-264
					088	001-021, 051-053, 055-056, 058-061, 063-067, 072-081, 101-110, 112-115, 117-120, 122-123, 151-157, 159, 161-166, 168-170, 201, 203-211, 213-220, 222-224, 228-230, 251-261, 263-267, 270-274
602	Winnipeg (CMA-RMR)					
	East St. Paul	RM	4613032	3	010	264-268, 272
	Ritchot	RM	4602075	3	004	151-152
					006	167, 210-212, 217-218
	Rosser	RM	4614015	3	007	061-063
	Springfield	RM	4612047	3	006	213-216, 219-220, 257-269, 271
	St. Francois Xavier	RM	4610052	3	007	059-060
	Tache	RM	4602069	3	006	205-209, 221-222, 320-322
	West St. Paul	RM	4613037	1	012	219-220, 224
				3	012	221, 225
	Winnipeg	C	4611040	1	008	002-006, 009-014, 019-022, 024-026, 028-037, 051-070,

Enumeration Area Reference List
Census Metropolitan Areas and Census Agglomerations, Components

Liste de référence des secteurs de dénombrement
Régions métropolitaines de recensement et agglomérations de recensement, composantes

CMA/CA PCMA/PCA RMR/AR RMRP/ARP	Component - Composante			P	FED - CÉF	Enumeration Areas - Secteurs de dénombrement
	Name - Nom	Type - Genre	Code			
						101-102, 104-108, 113-127, 151-159, 162, 164, 166-177, 201-216, 218-219, 221-229
					009	001-005, 007-008, 010-020, 022-025, 051, 053-083, 101-117, 120-123, 151-178, 201-206, 209-215, 217-220
					010	001, 004-022, 051-057, 059-082, 101-118, 151-168, 201-220, 251-263, 269-271
					011	001-024, 026-033, 051-068, 070-073, 101-118, 151-153, 155-170, 201-203, 205-213, 215-216, 218-222, 251-269
					012	001-008, 010-014, 016-020, 022, 051-053, 055-056, 058-068, 070-074, 101-102, 104, 108-110, 112-120, 122-132, 151-168, 170-175, 201-218, 222-223, 226-228
					013	001-002, 004-018, 020-023, 025-029, 051-065, 067-071, 073-075, 101-102, 104-107, 109-121, 151-168, 170-174, 201-224
					014	001-023, 051-073, 101-111, 113, 115-125, 151-158, 160-178
				3	008	001, 007, 071-072
					009	118-119, 221-222
544	Hoodstock (CA-AR)					
	Hoodstock	C	3532042	1	058	151-155, 157-160, 162-168, 171-173, 175-177, 204-206, 208-210, 212, 214-217, 223
710	Yorkton (CA-AR)					
	Ebenezer	VL	4709014	3	014	217
	Orkney No. 244	RM	4709011	3	014	111, 158, 211-216
	Springside	T	4709016	3	014	159
	Willowbrook	VL	4709018	3	014	112
	Yorkton	C	4709012	1	014	251-252, 254-273, 275-277

**Enumeration Area Reference List
Census Metropolitan Areas and Census Agglomerations, Provincial Census Tracts**

Liste de référence des secteurs de dénombrement

Régions métropolitaines de recensement et agglomérations de recensement, secteurs de recensement provinciaux

CMA/CA RMR/AR	Tract - Secteur			Census Subdivision - Subdivision de recensement			P	FED CÉF	Enumeration Areas Secteurs de dénombrement
	No.	P	Code	Name - Nom	Type Genre	Code			
410	Alma (CA-AR)								
	2042.00	P	7652	Alma	V	2493480	1	031	019, 025, 052, 054-055, 060
	2043.00	P	7653	Alma	V	2493480	1	031	056-058, 061, 067
							3	031	020, 026-029
	2044.00	P	7654	Alma	V	2493480	1	031	053, 062, 066, 070
	2045.01	P	9321	Alma	V	2493480	1	031	018, 051, 063-065, 071
							3	031	017
	2046.00	P	7656	Alma	V	2493480	1	031	068-069, 072-073
	2047.00		7657	Delisle	SD	2493530	1	031	074, 079
							2	031	077, 177
							3	031	075, 178
406	Baie-Comeau (CA-AR)								
	2074.00	P	7694	Ragueneau	P	2497400	3	012	229
	2078.00	P	8783	Baie-Comeau	V	2497345	3	012	269
				Chute-aux-Outardes	VL	2497390	2	012	221-222
				Pointe-aux-Outardes	VL	2497380	3	012	224-225
				Pointe-Label	VL	2497370	3	012	226-228
				Ragueneau	P	2497400	3	012	217-219
	2158.00	P	7778	Baie-Comeau	V	2497345	1	042	210-213, 237
	2159.00	P	7779	Baie-Comeau	V	2497345	1	042	201-203, 205-208
	2160.00	P	7780	Baie-Comeau	V	2497345	1	042	215-217
							3	042	218
	2161.00	P	7781	Baie-Comeau	V	2497345	1	012	253, 258, 277
							3	042	219
	2162.00	P	7782	Baie-Comeau	V	2497345	1	012	256-257, 259, 262, 265-267
	2163.00	P	7783	Baie-Comeau	V	2497345	1	012	251-252, 255, 260-261
568	Barrie (CA-AR)								
	3948.02	P	9061	Innisfil	TP	3543016	3	074	166
	3978.01	P	9068	Innisfil	TP	3543016	1	074	151, 153, 156-158, 175-176, 178-179
							3	074	165
	3978.02	P	9069	Innisfil	TP	3543016	1	074	159, 161, 177, 201-204, 221, 231
							3	074	160
	3978.03	P	9070	Innisfil	TP	3543016	3	074	162, 167, 172
	4086.01	P	9082	Barrie	C	3543042	1	074	207, 209-211
				Innisfil	TP	3543016	1	074	163, 223
							3	074	168
	4086.02	P	9083	Barrie	C	3543042	1	074	214-215, 217-219, 224, 229-230

**Enumeration Area Reference List
Census Metropolitan Areas and Census Agglomerations, Provincial Census Tracts**

**Liste de référence des secteurs de dénombrement
Régions métropolitaines de recensement et agglomérations de recensement, secteurs de recensement provinciaux**

CMA/CA RMR/AR	Tract - Secteur			Census Subdivision - Subdivision de recensement			P	FED - CÉF	Enumeration Areas - Secteurs de dénombrement
	No.	P	Code	Name - Nom	Type - Genre	Code			
	4087.00	P	8009	Barrie	C	3543042	1	074	220,225-227,256-258,262
	4088.00	P	8010	Barrie	C	3543042	1	074	263,301-304,306,323
	4089.01	P	9084	Barrie	C	3543042	1	074	315-316
	4089.02	P	9085	Barrie	C	3543042	1	074	307-314,324
	4090.01	P	9086	Barrie	C	3543042	1	074	268-269,317-321
	4090.02	P	9087	Barrie	C	3543042	1	074	270-272,278,280-282,286-288
				Vespra	TP	3543041	1	074	353,370
	4091.01	P	9408	Barrie	C	3543042	1	074	259-261,265,267,277,322
	4091.02	P	9409	Barrie	C	3543042	1	074	228,254,274-276,278,283-285,289
				Vespra	TP	3543041	3	074	354
	4092.01	P	9406	Barrie	C	3543042	1	074	273
				Vespra	TP	3543041	1	074	368
							3	074	355-357
	4092.02	P	9407	Vespra	TP	3543041	3	074	358,368
328	Bethurst	(CA-AR)							
	0809.00		7296	Belledune	VL	1315034	3	007	020
	0810.00	P	7297	Beresford	PAR	1315012	3	007	006-009,021,024
				Nigadoo	VL	1315037	3	007	015
				Petit-Rocher	VL	1315014	2	007	016-017
				Pointe-Verte	VL	1315013	3	007	018-019
	0811.01	P	9221	Beresford	PAR	1315012	3	007	005
				Beresford	T	1315015	1	003	274
								007	010-012
				Nigadoo	VL	1315037	3	007	022
	0811.02	P	9222	Beresford	PAR	1315012	3	007	001,003-004,023
				Beresford	T	1315015	3	007	013
				Nigadoo	VL	1315037	3	007	014
	0812.00	P	7299	Bathurst	PAR	1315008	3	003	209-216,218
				Beresford	PAR	1315012	3	007	002
				Pabineau 11	R	1315010	3	003	217
	0813.01	P	9217	Bathurst	C	1315011	1	003	263,265,270,276
							3	003	262,273
	0813.02	P	9218	Bathurst	C	1315011	1	003	266,268-269
							3	003	267
	0814.00	P	7301	Bathurst	C	1315011	1	003	258-260,264
							3	003	261
	0815.00	P	7302	Bathurst	C	1315011	1	003	253,255-257

Enumeration Area Reference List
Census Metropolitan Areas and Census Agglomerations, Provincial Census Tracts

Liste de référence des secteurs de dénombrement
Régions métropolitaines de recensement et agglomérations de recensement, secteurs de recensement provinciaux

CMA/CA RMR/AR	Tract - Secteur			Census Subdivision - Subdivision de recensement			P	FED. CÉF	Enumeration Areas Secteurs de dénombrement
	No.	P	Code	Name - Nom	Type - Genre	Code			
								3 003 254	
	0816.00	P	7303	Bathurst	C	1315011	1	003 252	
								3 003 251,275	
				Bathurst	PAR	1315008	3	003 207-208	
522	Belleville (CA-AR)								
	4036.00	P	7969	Murray	TP	3514001	3	051 118	
	4037.00	P	7970	Murray	TP	3514001	3	051 107,112	
	4038.00	P	7971	Murray	TP	3514001	3	051 109-110, 113-115	
				Trenton	C	3512012	1	051 062-065,074	
	4039.00	P	7972	Trenton	C	3512012	1	051 058-059,061,067,076	
	4040.00	P	7973	Trenton	C	3512012	1	051 054-055,057,068,070	
	4041.00	P	8802	Sidney	TP	3512011	1	051 008-010,023,051-052	
				Trenton	C	3512012	1	051 053,075	
	4042.01	P	9410	Sidney	TP	3512011	1	051 003-005,007,022,024	
	4042.02	P	9411	Sidney	TP	3512011	3	051 011-012,014-015	
				Trenton	C	3512012	1	051 071-073,077	
	4043.00	P	8806	Belleville	C	3512008	1	063 153-157,180,201,204	
	4044.00	P	7977	Belleville	C	3512008	1	063 158-159,162,164,169-171,176,181	
	4045.00	P	7978	Belleville	C	3512008	1	063 163,205-209,225	
	4046.00	P	8804	Belleville	C	3512008	1	063 165-168,219-220	
	4047.01	P	9073	Belleville	C	3512008	1	063 172-175,178-179,221-222,224	
				Sidney	TP	3512011	1	051 001-002	
	4047.02	P	9074	Belleville	C	3512008	1	063 217-218,223,226-227	
				Thurlow	TP	3512006	3	063 268	
	4048.00	P	7981	Belleville	C	3512008	1	063 210,212-216	
	4049.00	P	8807	Belleville	C	3512008	1	063 151-152,202-203,211	
				Thurlow	TP	3512006	3	063 263-264,267,269	
	4050.00		7983	Ameliasburgh	TP	3513028	3	063 107-116	
	4057.00	P	7990	Thurlow	TP	3512006	3	063 266,301-305,317-318	
	4059.00		7992	Frankford	VL	3512014	2	051 104-106	
				Murray	TP	3514001	3	051 116-117	
				Sidney	TP	3512011	3	051 013,016-018,102-103	
	4060.00	P	7993	Murray	TP	3514001	3	051 119	
				Sidney	TP	3512011	3	051 019	

**Enumeration Area Reference List
Census Metropolitan Areas and Census Agglomerations, Provincial Census Tracts**

**Liste de référence des secteurs de dénombrement
Régions métropolitaines de recensement et agglomérations de recensement, secteurs de recensement provinciaux**

CMA/CA RMR/AR	Tract - Secteur			Census Subdivision - Subdivision de recensement			P	FED CÉF	Enumeration Areas Secteurs de dénombrement
	No.	P	Code	Name - Non	Type - Genre	Code			
510	Brandon (CA-AR)								
	5145.01	P	9101	Brandon	C	4607062	1	001	151
								005	153
							3	005	154
	5145.02	P	9102	Brandon	C	4607062	1	001	152-153, 215-216, 219, 222-225, 227-230
	5146.00	P	8237	Brandon	C	4607062	1	001	154-160
	5147.00	P	8238	Brandon	C	4607062	1	001	201-206
	5148.00	P	8239	Brandon	C	4607062	1	001	207-210, 218, 220-221
	5149.00	P	8240	Brandon	C	4607062	1	001	161-165
	5150.00	P	8241	Brandon	C	4607062	1	001	166-173, 175
	5151.00	P	8242	Brandon	C	4607062	1	001	174, 211-214, 217, 226
543	Brantford (CA-AR)								
	See the Census Tract Reference List (Catalogue No. 99-121). Voir la liste de référence des secteurs de recensement (No. 99-121 au catalogue).								
512	Brockville (CA-AR)								
	4133.00		8810	Front of Yonge	TP	3507017	3	040	214-217
	4136.00	P	8812	Brockville	C	3507015	1	040	151-152
				Elizabethtown	TP	3507012	1	040	068-069, 073
	4137.00	P	8813	Brockville	C	3507015	1	040	160-161, 163-165, 172, 205
				Elizabethtown	TP	3507012	3	040	206-207
	4138.00	P	8044	Brockville	C	3507015	1	040	154-159, 166
	4139.00	P	8045	Brockville	C	3507015	1	040	153, 167-171
	4140.01	P	9092	Brockville	C	3507015	1	040	201-204, 219-220
				Elizabethtown	TP	3507012	3	040	070, 211
	4140.02	P	9093	Elizabethtown	TP	3507012	3	040	208-210, 212-213, 251-253
	4141.00	P	8047	Augusta	TP	3507005	3	040	014, 019, 060-067, 072
	4142.00	P	8048	Augusta	TP	3507005	3	040	015-017
825	Calgary (CMA-RMR)								
	See the Census Tract Reference List (Catalogue No. 99-121). Voir la liste de référence des secteurs de recensement (No. 99-121 au catalogue).								
944	Campbell River (CA-AR)								
	8295.00	P	8616	Comox-Strathcona, Subd. B	SRD	5925044	3	004	411, 638
				Seyward	VL	5925039	3	004	639
	8297.01	P	9437	Campbell River	DM	5925034	1	004	313, 351-352, 366
							3	004	401-402

**Enumeration Area Reference List
Census Metropolitan Areas and Census Agglomerations, Provincial Census Tracts**

**Liste de référence des secteurs de dénombrement
Régions métropolitaines de recensement et agglomérations de recensement, secteurs de recensement provinciaux**

CMA/CA RMR/AR	Tract - Secteur			Census Subdivision - Subdivision de recensement			P	FED CÉF	Enumeration Areas Secteurs de dénombrement
	No.	P	Code	Name - Nom	Type Genre	Code			
				Comox-Strathcona, Subd. B	SRD	5925044	3	004	314-317, 409-410, 423
8298.01	P	9171	Campbell River	DM	5925034	1	004	353, 355-358, 374	
8298.02	P	9172	Campbell River	DM	5925034	3	004	403	
			Campbell River 11	R	5925804	3	004	408	
			Comox-Strathcona, Subd. B	SRD	5925044	1	004	416, 418-419, 422	
8298.03	P	9472	Campbell River	DM	5925034	1	004	367, 372-373, 433	
			Comox-Strathcona, Subd. B	SRD	5925044	1	004	413-415, 434	
			Quinsam 12	R	5925812	3	004	407	
8299.00	P	8870	Campbell River	DM	5925034	1	004	359, 361-364, 371, 404, 406	
330	Campbellton (CA-AR)								
0802.00		7289	Addington	PAR	1314012	3	007	070-071, 201-203, 223-224	
			Campbellton	C	1314014	1	007	116	
			Tide Head	VL	1314015	3	007	204-205	
0803.00		7290	Atholville	VL	1314013	1	007	220-221	
			Campbellton	C	1314014	1	007	124-125, 127	
0804.00	P	7291	Campbellton	C	1314014	1	007	122-123, 126, 219	
0805.00	P	7292	Campbellton	C	1314014	1	007	105, 117-121	
2143.00		7763	Pointe-à-la-Croix	SD	2404600	1	007	201, 229	
						3	007	173, 202, 206	
			Restigouche 1	R	2404860	1	007	203-204	
						3	007	205	
833	Camrose (CA-AR)								
7174.00	P	8523	Camrose	C	4810011	1	008	418, 421-425	
7175.00	P	8524	Camrose	C	4810011	1	008	403, 406-411, 413-416	
005	Carbonear (CA-AR)								
0035.00	P	7009	Bryant's Cove	COM	1001375	3	001	081	
0036.00	P	7010	Bryant's Cove	COM	1001375	3	001	063	
			Division No. 1, Subd. J	SUN	1001374	1	001	062	
						3	001	060-061	
			Harbour Grace	T	1001377	1	001	068-070	
						3	001	071	
			Harbour Grace South	COM	1001381	3	001	064	
0037.00		7011	Carbonear	T	1001370	1	001	072-078	
			Division No. 1, Subd. H	SUN	1001357	1	001	101	
						3	001	102	
0038.00	P	7012	Division No. 1, Subd. H	SUN	1001357	3	001	103-104	

**Enumeration Area Reference List
Census Metropolitan Areas and Census Agglomerations, Provincial Census Tracts**

**Liste de référence des secteurs de dénombrement
Régions métropolitaines de recensement et agglomérations de recensement, secteurs de recensement provinciaux**

CMA/CA RMR/AR	Tract - Secteur			Census Subdivision - Subdivision de recensement			P	FED - CÉF	Enumeration Areas - Secteurs de dénombrement
	No.	P	Code	Name - Nom	Type - Genre	Code			
				Salmon Cove	T	1001361	3	001	105
				Victoria	T	1001365	1	001	106-107
							3	001	108
105	Charlottetown (CA-AR)								
	0204.00	P	7080	East Royalty	COM	1102020	3	004	007
				Lot 34	LOT	1102052	3	004	001-003
				Lot 35	LOT	1102054	3	001	163-165
				Lot 36	LOT	1102056	3	001	158-159
				Lot 48	LOT	1102014	3	001	161-162
				Lot 49	LOT	1102012	3	001	114-115
				Scotchfort 4	R	1102057	3	001	160
	0205.01		9010	Brackley	COM	1102048	3	004	025
				East Royalty	COM	1102020	3	004	008
				Lot 33	LOT	1102049	3	004	004,006
				Sherwood	COM	1102019	1	004	023
				Union	COM	1102050	3	004	024
				Winsloe	COM	1102047	3	004	005
	0205.02	P	9011	East Royalty	COM	1102020	3	003	055,072
				Hillsborough Park	COM	1102017	1	003	056
				Queens, Royalty	LOT	1102018	3	003	051-052,073
	0205.03	P	9202	Sherwood	COM	1102019	1	003	057-061
	0206.01		9203	Bunbury	COM	1102016	1	001	119
				Crossroads	COM	1102011	3	001	120
				Keppoch-Kinlock	COM	1102013	3	001	121
				Lot 48	LOT	1102014	3	001	116-117
				Southport	COM	1102015	1	001	118
	0206.02		9204	Parkdale	T	1102021	1	003	063-065
				Sherwood	COM	1102019	1	003	062
	0207.00	P	7083	Charlottetown	C	1102022	1	003	001-004
	0208.00	P	7084	Charlottetown	C	1102022	1	003	005-008,010-011,022
	0209.01	P	9012	Charlottetown	C	1102022	1	003	012,020-021,066-070
	0209.02		9013	Cornwall	COM	1102025	2	004	013,022
				Eliot River	COM	1102035	3	004	026-027
				North River	COM	1102027	3	004	009-010
				West Royalty	COM	1102023	1	003	053-054
	0210.00	P	7086	Charlottetown	C	1102022	1	003	013,016,018-019
	0211.01		9200	Clyde River	COM	1102037	3	004	029

**Enumeration Area Reference List
Census Metropolitan Areas and Census Agglomerations, Provincial Census Tracts**

**Liste de référence des secteurs de dénombrement
Régions métropolitaines de recensement et agglomérations de recensement, secteurs de recensement provinciaux**

CMA/CA RMR/AR	Tract - Secteur			Census Subdivision - Subdivision de recensement			P	FED - CÉF	Enumeration Areas Secteurs de dénombrement
	No.	P	Code	Name - Nom	Type - Genre	Code			
				Lot 30	LOT	1102029	3	004	059-060
				Lot 31	LOT	1102026	3	004	056-057
				Lot 65	LOT	1102028	3	004	051-053
				Meadowbank	COM	1102033	3	004	028
				Rocky Point 3	R	1102030	3	004	054
0211.02	P	9201		Lot 24	LOT	1102044	3	004	015-017
				Lot 31	LOT	1102026	3	004	058
				Miltonvale Park	COM	1102040	3	004	012
				North River	COM	1102027	3	004	011
				West Royalty	COM	1102023	1	004	021
0213.00	P	7089		Lot 24	LOT	1102044	3	004	018
				North Rustico	COM	1102046	3	004	019
555			Chatham (CA-AR)						
3059.00	P	7808		Chatham	C	3536042	1	035	101-104
3060.00	P	7809		Chatham	C	3536042	1	035	108-111, 114
3061.00	P	7810		Chatham	C	3536042	1	035	105-107, 115, 121-123
							3	018	119-120
3062.00	P	7811		Chatham	C	3536042	1	035	116, 151, 153-154
3063.00	P	7812		Chatham	C	3536042	1	035	159-160, 166-169
3064.00	P	7813		Chatham	C	3536042	1	035	117-120, 124, 161-162, 164-165, 172
3065.01	P	9419		Chatham	C	3536042	1	035	202-204, 206
3065.02	P	9420		Chatham	C	3536042	1	035	173, 208, 210, 225
3065.03	P	9421		Chatham	C	3536042	1	035	207, 220-221, 227
3066.00	P	7815		Chatham	C	3536042	1	035	155-158, 170-171
490			Chibougamau (CA-AR)						
1200.00	P	7441		Chibougamau	V	2498200	3	001	260
1817.00	P	7551		Chibougamau	V	2498200	1	001	262-263, 270-272, 274
							3	001	261
1818.00	P	7552		Chibougamau	V	2498200	1	001	264-269, 273, 275-276
1821.00	P	8772		Chibougamau	V	2498200	3	001	259
408			Chicoutimi - Jonquière (CMA-RMR)						

See the Census Tract Reference List (Catalogue No. 99-121).

Voir la liste de référence des secteurs de recensement (No. 99-121 au catalogue).

**Enumeration Area Reference List
Census Metropolitan Areas and Census Agglomerations, Provincial Census Tracts**

**Liste de référence des secteurs de dénombrement
Régions métropolitaines de recensement et agglomérations de recensement, secteurs de recensement provinciaux**

CMA/CA RMR/AR	Tract - Secteur			Census Subdivision - Subdivision de recensement			P	FED - CÉF	Enumeration Areas Secteurs de dénombrement
	No.	P	Code	Name - Nom	Type - Genre	Code			
930	Chilliwack (CA-AR)								
	8014.00		8583	Ruby Creek 2	R	5909811	3 008	020	
	8015.00		8858	Cheam 1	R	5909837	3 008	005	
				Chilliwack	DM	5909020	2 008	202-203	
							3 008	151, 176, 201	
				Fraser-Cheam, Subd. B	SRD	5909038	3 008	004, 171-174, 177-181	
				Popkum 1	R	5909844	3 008	006	
				Soowahlie 14	R	5909827	3 008	175	
				Tzeachten 13	R	5909830	3 008	166-167	
	8016.00	P	8859	Chilliwack	DM	5909020	1 008	101, 104-109, 114-115, 164	
	8017.01	P	9141	Chilliwack	DM	5909020	1 008	116-119, 125	
	8017.02	P	9142	Chilliwack	DM	5909020	1 008	054-059	
							3 008	003	
				Skwali 3	R	5909825	3 008	218	
	8018.00	P	8587	Chilliwack	DM	5909020	1 008	110-113, 120-124, 126	
				Kwawkwawapilt 6	R	5909821	3 008	214	
				Skwah 4	R	5909824	3 008	217	
				Skway 5	R	5909826	3 008	216	
				Squiaala 7	R	5909828	3 008	213	
				Squiaala 8	R	5909829	3 008	215	
	8019.00	P	8588	Chilliwack	DM	5909020	1 008	053	
							3 008	001-002, 051-052	
				Harrison Hot Springs	VL	5909027	3 008	066-067, 081	
				Kent	DM	5909032	3 008	060-065, 076, 080	
				Lukseetsissum 9	R	5909810	3 008	078	
				Schelawat 1	R	5909838	3 008	077	
				Scowlitz 1	R	5909833	3 008	070	
				Seabird Island	R	5909832	3 008	069	
				Tseatah 2	R	5909834	3 008	068	
	8020.02		9451	Aitchelitch 9	R	5909835	3 008	225	
				Chilliwack	DM	5909020	3 008	205, 212	
	8021.01	P	9143	Chilliwack	DM	5909020	3 008	206-209, 211	
	8021.02	P	9144	Chilliwack	DM	5909020	1 008	160-162, 210	
							3 008	165	
				Skowkale 10	R	5909822	3 008	169	
				Skowkale 11	R	5909823	3 008	170	
				Yakwekwioose 12	R	5909831	3 008	168	
	8021.03	P	9145	Chilliwack	DM	5909020	1 008	152-156, 158-159	

**Enumeration Area Reference List
Census Metropolitan Areas and Census Agglomerations, Provincial Census Tracts**

**Liste de référence des secteurs de dénombrement
Régions métropolitaines de recensement et agglomérations de recensement, secteurs de recensement provinciaux**

CMA/CA RMR/AR	Tract - Secteur			Census Subdivision - Subdivision de recensement			P	FED - CÉF	Enumeration Areas - Secteurs de dénombrement
	No.	P	Code	Name - Nom	Type - Genre	Code			
527	Cobourg (CA-AR)								
	4031.00	P	7964	Cobourg	T	3514021	1	014	010-014, 016, 032-033
	4032.00	P	7965	Cobourg	T	3514021	1	014	003-004, 006-009, 017
	4033.00	P	7966	Cobourg	T	3514021	1	014	001-002, 018, 020
								051	305-306
							3	051	322
567	Collingwood (CA-AR)								
	3973.00	P	7945	Collingwood	T	3543031	1	024	106-108, 115-116, 118
	3974.01	P	9064	Collingwood	T	3543031	1	024	109-110, 112-113, 119-121, 124
	3974.02	P	9065	Collingwood	T	3543031	1	024	101-102, 104-105
015	Corner Brook (CA-AR)								
	0074.00		9004	Halfway Point and Others	T	1005020	2	005	083
								3	005 082
				Mount Moriah	T	1005033	3	005	068
	0074.00	P	9005	Corner Brook	C	1005018	3	005	102
				Division No. 5, Subd. F	SUN	1005010	3	005	162
				Massey Drive	T	1005017	3	005	101
				Mount Moriah	T	1005033	3	005	067
				Pasadena	T	1005012	2	005	165-167
								3	005 163, 179
				Steady Brook	CDM	1005011	3	005	164
	0075.00	P	8732	Corner Brook	C	1005018	1	005	124-127
	0076.00	P	8733	Corner Brook	C	1005018	1	005	110, 120-122, 129
	0077.00	P	7051	Corner Brook	C	1005018	1	005	104-109, 123, 128
	0078.00	P	7052	Corner Brook	C	1005018	1	005	111-113, 118-119
	0079.00	P	7053	Corner Brook	C	1005018	1	005	114-117
	0080.00	P	7054	Corner Brook	C	1005018	3	005	103
				Division No. 5, Subd. F	SUN	1005010	3	005	059
				Gillams	CDM	1005015	3	005	074
				Hughes Brook	CDM	1005028	3	005	070
				Irishtown	CDM	1005027	3	005	071
				McIver's	CDM	1005022	3	005	080
				Meadows	CDM	1005025	3	005	073
				Summerside	CDM	1005026	3	005	072

**Enumeration Area Reference List
Census Metropolitan Areas and Census Agglomerations, Provincial Census Tracts**

**Liste de référence des secteurs de dénombrement
Régions métropolitaines de recensement et agglomérations de recensement, secteurs de recensement provinciaux**

CMA/CA RMR/AR	Tract - Secteur			Census Subdivision - Subdivision de recensement			P	FED CÉF	Enumeration Areas Secteurs de dénombrement
	No.	P	Code	Name - Nom	Type - Genre	Code			
501	Cornwall (CA-AR)								
	4146.02	P	9413	Cornwall	C	3501012	1	076	123, 126
				Cornwall	TP	3501010	2	076	016-017
							3	076	015
	4146.03	P	9414	Cornwall	C	3501012	1	076	102, 127
				Cornwall	TP	3501010	3	076	014
	4147.00	P	8053	Akwesasne 59	R	3501007	3	076	079, 081-082
				Cornwall	C	3501012	1	076	119-122
	4148.00	P	8054	Cornwall	C	3501012	1	076	074, 076, 116-117, 128-129
	4149.00	P	8055	Cornwall	C	3501012	1	076	112-113, 115, 118
	4150.00	P	8056	Cornwall	C	3501012	1	076	061-062, 071-073, 075
	4151.00	P	8057	Cornwall	C	3501012	1	076	058-060, 063, 069-070, 084
	4152.00	P	8058	Cornwall	C	3501012	1	076	064-066, 068
	4153.00	P	8059	Cornwall	C	3501012	1	076	051-052, 054-057, 080, 083
	4154.00	P	8060	Cornwall	C	3501012	1	076	053, 101, 109-111
	4155.00	P	8061	Cornwall	C	3501012	1	076	104-108
	4156.00	P	8082	Cornwall	TP	3501010	3	076	018-020, 151
	4157.00	P	8063	Akwesasne 59	R	3501007	3	076	021
943	Courtenay (CA-AR)								
	8297.01	P	9437	Comox-Strathcona, Subd. C	SRD	5925020	3	004	310-311, 327
	8306.01	P	9462	Comox-Strathcona, Subd. C	SRD	5925020	3	004	151-155, 163-167
	8306.02	P	9463	Comox-Strathcona, Subd. C	SRD	5925020	3	004	156-159
				Courtenay	C	5925010	1	004	204
				Cumberland	VL	5925014	2	004	160-162, 168
	8307.01	P	9464	Courtenay	C	5925010	1	004	205, 207, 210, 212
	8307.02		9465	Comox 1	R	5925801	1	004	268
				Comox-Strathcona, Subd. C	SRD	5925020	3	004	252, 273-275
				Courtenay	C	5925010	1	004	203, 216
	8308.01	P	9466	Comox-Strathcona, Subd. C	SRD	5925020	3	004	201-202, 309, 325
				Courtenay	C	5925010	1	004	208-209, 213
				Pentledge 2	R	5925802	3	004	215
	8308.02	P	9467	Comox-Strathcona, Subd. C	SRD	5925020	3	004	276-279, 307-308, 312, 323-324, 326
	8309.01	P	9460	Comox	T	5925005	1	004	259-261, 263, 266, 271
	8309.02	P	9461	Comox	T	5925005	1	004	258, 267
				Comox-Strathcona, Subd. C	SRD	5925020	1	004	255
							3	004	251, 254, 257, 269-270

**Enumeration Area Reference List
Census Metropolitan Areas and Census Agglomerations, Provincial Census Tracts**

**Liste de référence des secteurs de dénombrement
Régions métropolitaines de recensement et agglomérations de recensement, secteurs de recensement provinciaux**

CMA/CA RNR/AR	Tract - Secteur			Census Subdivision - Subdivision de recensement			P	FED - CÉF	Enumeration Areas - Secteurs de dénombrement
	No.	P	Code	Name - Non	Type - Genre	Code			
437	Cowansville (CA-AR)								
	1010.00	P	7324	Cowansville	V	2454480	1	046	151-157
	1011.00	P	7325	Cowansville	V	2454480	1	046	158-164, 166-167
							3	046	165
	1012.01		9359	East Farnham	VL	2438600	3	046	172
905	Cranbrook (CA-AR)								
	8000.00	P	8569	Cranbrook	C	5901022	1	011	220
	8001.00	P	8570	Cranbrook	C	5901022	1	011	202-204, 207-209, 213-214
	8002.00	P	8571	Cranbrook	C	5901022	1	011	201, 210-212, 216, 218-219, 222-224
975	Dawson Creek (CA-AR)								
	8385.00	P	8886	Dawson Creek	C	5955014	1	007	108-109, 115, 117, 121
	8386.00	P	8887	Dawson Creek	C	5955014	1	007	110-112, 119
	8387.00	P	8888	Dawson Creek	C	5955014	1	007	113-114, 116, 118, 122
411	Dolbeau (CA-AR)								
	1823.00		7557	Mistassini	V	2490275	1	058	061, 063-065
							3	058	055-060, 066
	1824.00	P	8774	Dolbeau	V	2490290	1	058	101, 103-105, 107-109, 111-112
	1825.00	P	8775	Dolbeau	V	2490290	3	058	102
447	Drummondville (CA-AR)								
	1732.01		9036	Saint-Nicéphore	SD	2441520	1	018	007-008, 019
							3	018	005-005, 009, 018, 020-021
	1732.02	P	9037	Saint-Cyrille-de-Hendover	SD	2441660	3	018	158
				Hendover et Simpson	CU	2441680	3	018	159, 161
	1764.00	P	7498	Saint-Cyrille-de-Hendover	SD	2441660	2	018	169-170
							3	018	157, 166, 251
				Hendover et Simpson	CU	2441680	1	018	162-164
							3	018	165
	1772.00	P	7506	Grantham-Ouest	SD	2441710	3	018	015-017, 023, 207-208
	1773.00	P	7507	Grantham-Ouest	SD	2441710	1	018	167
							3	018	168, 209
				Saint-Majorique-de-Grantham	P	2441760	3	018	210, 220
	2233.00	P	9519	Drummondville	V	2441720	1	018	010-011, 022, 051-052
	2234.00	P	9520	Drummondville	V	2441720	1	018	012-014, 053-055
	2235.00	P	9521	Drummondville	V	2441720	1	018	101, 114-115, 118-122, 124

**Enumeration Area Reference List
Census Metropolitan Areas and Census Agglomerations, Provincial Census Tracts**

**Liste de référence des secteurs de dénombrement
Régions métropolitaines de recensement et agglomérations de recensement, secteurs de recensement provinciaux**

CMA/CA RMR/AR	Tract - Secteur			Census Subdivision - Subdivision de recensement			P	FED - CÉF	Enumeration Areas Secteurs de dénombrement
	No.	P	Code	Name - Nom	Type - Genre	Code			
	2236.00	P	9522	Drummondville	V	2441720	1	018	063-070, 108, 117
	2237.00	P	9523	Drummondville	V	2441720	1	018	102-104, 109-111, 113, 123
	2238.00	P	9524	Drummondville	V	2441720	1	018	057-060, 105-107
	2239.00	P	9525	Drummondville	V	2441720	1	018	056, 061-062
937	Duncan (CA-AR)								
	8248.01		9162	Halalt 2	R	5919801	3	005	356
				North Cowichan	DM	5919008	2	005	352-354, 375
							3	005	312-314, 351, 355
				Squaw-hay-one 11	R	5919802	3	005	358
				Tsussie 6	R	5919803	3	005	357
	8248.02	P	9163	North Cowichan	DM	5919008	1	005	306-307, 311, 469
							3	005	304-305, 404
	8249.00		8609	Cowichan 1	R	5919807	1	005	219
							3	005	223-226, 231
				Duncan	C	5919012	1	005	212-218, 228
				North Cowichan	DM	5919008	3	005	201-203
	8250.01	P	9164	North Cowichan	DM	5919008	1	005	232, 303
							3	005	233-234, 301-302, 315-316, 321
	8291.03	P	9168	North Cowichan	DM	5919008	1	005	308-310, 466-467
							3	005	468
835	Edmonton (CMA-RMR)								
	See the Census Tract Reference List (Catalogue No. 99-121).								
	Voir la liste de référence des secteurs de recensement (No. 99-121 au catalogue).								
335	Edmundston (CA-AR)								
	0794.00	P	7281	Madawaska	PAR	1313028	3	004	167
	0795.00		7282	Saint-Basile	PAR	1313018	3	004	166
				Saint-Basile	VL	1313019	1	004	189-191, 195
							3	004	192
				Saint-Joseph	PAR	1313022	3	004	168
				St. Basile 10	R	1313020	1	004	193
	0797.00	P	7284	Edmundston	C	1313029	1	004	118-122
	0798.00	P	7285	Edmundston	C	1313029	1	004	114-117, 129
	0799.00	P	7286	Edmundston	C	1313029	1	004	110-113, 128
	0800.00	P	7287	Edmundston	C	1313029	1	004	123-124
				Madawaska	PAR	1313028	3	004	109, 194
				Saint-Hilaire	PAR	1313032	3	004	126

**Enumeration Area Reference List
Census Metropolitan Areas and Census Agglomerations, Provincial Census Tracts**

**Liste de référence des secteurs de dénombrement
Régions métropolitaines de recensement et agglomérations de recensement, secteurs de recensement provinciaux**

CMA/CA RMR/AR	Tract - Secteur			Census Subdivision - Subdivision de recensement			P	FED - CÉF	Enumeration Areas - Secteurs de dénombrement
	No.	P	Code	Name - Nom	Type - Genre	Code			
				Saint-Hilaire	VL	1313033	3	004	127
				Saint-Jacques	PAR	1313024	3	004	133, 172-173, 185
				Saint-Jacques	VL	1313026	1	004	130-131
							3	004	132
				Saint-Joseph	PAR	1313022	3	004	169-170
				Verret	VL	1313030	3	004	125
582	Elliot Lake (CA-AR)								
	4342.00	P	8137	North Shore	TP	3557040	3	001	319-320
				Serpent River ?	R	3557072	3	001	321
	4343.00	P	8138	Elliot Lake	T	3557041	1	001	361-368, 370-371, 379
	4344.00	P	8139	Elliot Lake	T	3557041	1	001	352-360, 369, 377-378
							3	001	351, 372, 374-376
	4345.00	P	8140	North Shore	TP	3557040	3	001	327-328
625	Flin Flon (CA-AR)								
	5192.00	P	8283	Flin Flon (Part)	C	4621064	1	002	152-153, 159-160, 165
							3	002	164
	5193.00	P	8284	Flin Flon (Part)	C	4621064	1	002	154-156, 158, 161-162
	6193.01		9110	Creighton	T	4718051	1	004	402-403
							3	004	404
				Flin Flon (Part)	C	4718052	1	004	401
860	Fort McMurray (CA-AR)								
	7299.00	P	8552	Improvement District No. 18 (Part)	ID	4816030	3	001	017-018
								019	272, 301-302
	7300.00	P	8553	Improvement District No. 18 (Part)	ID	4816030	3	001	019-021
	7302.02	P	9260	Improvement District No. 18 (Part)	ID	4816030	3	001	022, 067, 109-111
	7303.00		8556	Heart Lake 16?	R	4816820	3	001	122
				Improvement District No. 18 (Part)	ID	4816030	3	001	112, 119, 163-166, 178
				Lac la Biche	T	4816032	2	001	169-170
				Plamondon	VL	4816034	3	001	171
	7304.00		8850	Beaver Lake 131	R	4816809	3	001	121
				Improvement District No. 18 (Part)	ID	4816030	3	001	113-118, 124-127, 162
				Lac la Biche	T	4816032	2	001	168
	7308.01	P	9133	Fort McMurray	C	4816048	1	001	351-355, 362
	7308.02	P	9134	Fort McMurray	C	4816048	1	001	357-358, 366-367, 371-372, 402-403
	7308.03	P	9135	Fort McMurray	C	4816048	1	001	368, 370, 401, 404-406, 408-409
	7308.04	P	9136	Fort McMurray	C	4816048	1	001	411-413, 415-416, 423, 427

**Enumeration Area Reference List
Census Metropolitan Areas and Census Agglomerations; Provincial Census Tracts**

**Liste de référence des secteurs de dénombrement
Régions métropolitaines de recensement et agglomérations de recensement, secteurs de recensement provinciaux**

CMA/CA RMR/AR	Tract - Secteur			Census Subdivision - Subdivision de recensement			P	FED - CÉF	Enumeration Areas Secteurs de dénombrement
	No.	P	Code	Name - Nom	Type - Genre	Code			
	7308.05		9290	Clearwater 175	R	4816823	3	001	474
				Fort McMurray	C	4816048	1	001	418-420, 422, 424-426, 428
				Grégoire Lake 176	R	4816821	3	001	458
				Grégoire Lake 176A	R	4816822	3	001	469
				Improvement District No. 18 (Part)	ID	4816030	3	001	451-453, 467-468
				Janvier 194	R	4816817	3	001	457
	7308.06	P	9289	Fort McMurray	C	4816048	1	001	361, 363-365
	7309.01	P	9137	Improvement District No. 18 (Part)	ID	4816030	3	001	068-069, 120, 128, 167, 456
	7309.02	P	9138	Improvement District No. 18 (Part)	ID	4816030	3	001	454-455, 502
877	Fort St. John (CA-AR)								
	8389.01	P	9456	Fort St. John	C	5955034	1	007	213-215, 217, 235
	8389.02	P	9457	Fort St. John	C	5955034	1	007	210-212, 223-225, 229, 234, 236
	8390.00	P	8711	Fort St. John	C	5955034	1	007	216, 219-222, 226
320	Fredericton (CA-AR)								
	0724.01		9025	New Maryland	PAR	1310001	3	001	210 010 051-057
	0724.02	P	9027	Fredericton	C	1310032	1	010	119, 121-123, 125
				Kingsclear	PAR	1310018	3	010	059, 061-062, 075
				Kingsclear B	R	1310019	3	010	063
	0724.03	P	9220	Fredericton	C	1310032	1	010	151
				Lincoln	PAR	1303008	3	010	028-032
	0760.00		7247	Maugerville	PAR	1303016	3	010	251-253
				Saint Marys	PAR	1310031	3	010	254, 258
	0761.00	P	7248	Fredericton	C	1310032	1	010	165-166, 170-172, 174 3 010 173
				Saint Marys	PAR	1310031	3	010	255
	0762.00		7249	Devon 30	R	1310034	1	010	175
				Fredericton	C	1310032	1	010	167-169, 202
				Saint Mary's 24	R	1310035	1	010	215
	0763.00	P	7250	Fredericton	C	1310032	1	010	101, 103, 109, 111-112, 116
	0764.00	P	7251	Fredericton	C	1310032	1	010	152, 155-164, 177 3 010 153
	0765.00	P	7252	Fredericton	C	1310032	1	010	102, 113-115, 117-118, 124
	0766.00	P	7253	Fredericton	C	1310032	1	010	105-108, 110, 201
	0768.01	P	9028	Fredericton	C	1310032	1	010	205, 207-210, 222
	0768.02	P	9029	Fredericton	C	1310032	1	010	203-204, 206, 213

**Enumeration Area Reference List
Census Metropolitan Areas and Census Agglomerations, Provincial Census Tracts**

**Liste de référence des secteurs de dénombrement
Régions métropolitaines de recensement et agglomérations de recensement, secteurs de recensement provinciaux**

CMA/CA - RMR/AR	Tract - Secteur			Census Subdivision - Subdivision de recensement			P	FED - CÉF	Enumeration Areas - Secteurs de dénombrement
	No.	P	Code	Name - Nom	Type - Genre	Code			
							3	010	214,223
	0768.03	P	9030	Douglas	PAR	1310028	3	010	221,263-264
				Fredericton	C	1310032	1	010	212
				Saint Marys	PAR	1310031	3	010	259
	0768.04	P	9219	Douglas	PAR	1310028	3	010	218
				Fredericton	C	1310032	1	010	176
				Saint Marys	PAR	1310031	3	010	215,224,255-257
	0769.00	P	7256	Douglas	PAR	1310028	3	010	219-220
				Fredericton	C	1310032	1	010	211
				Kingsclear	PAR	1310018	3	010	058,060
	0775.00	P	7262	Douglas	PAR	1310028	3	010	265
011	Gender (CA-AR)								
	0053.00	P	7027	Division No. 6, Subd. E	SUN	1006008	3	003	101,122
	0063.00	P	8998	Gender	T	1006009	1	003	108-109,111-112
	0063.00	P	8999	Gender	T	1006009	1	003	106-107,114-115,117-118,121,123
	0064.00		7038	Appleton	T	1006011	3	003	103
				Division No. 6, Subd. E	SUN	1006008	3	003	102
				Gender	T	1006009	3	003	105,119
450	Granby (CA-AR)								
	1008.00	P	8759	Bromont	V	2438780	3	046	112,114
	1012.01	P	9359	Bromont	V	2438780	3	046	115,168
				Saint-Alphonse	P	2439260	3	046	173
	1051.01	P	9363	Granby	V	2439240	1	067	201,205-207
	1051.02	P	9364	Bromont	V	2438780	3	046	116
				Granby	V	2439240	1	067	202-204
				Saint-Alphonse	P	2439260	3	067	301,317
	1051.03	P	9365	Granby	CT	2439280	3	067	302,318
				Granby	V	2439240	1	067	220-222,224-225
	1052.00	P	7362	Granby	V	2439240	1	067	210-213,219
	1053.00	P	7363	Granby	V	2439240	1	067	214,218,261-262
	1054.00	P	7364	Granby	V	2439240	1	067	209,215-217,254-256
	1055.00	P	7365	Granby	V	2439240	1	067	208,223,251-253,268-269,274
	1056.00	P	7366	Granby	V	2439240	1	067	257-259,267
	1057.00	P	7367	Granby	V	2439240	1	067	260,263,265-266
	1058.01	P	9366	Granby	V	2439240	1	067	264,270-273,275
	1058.02	P	9367	Granby	CT	2439280	1	067	158,168
							3	067	157,159-161,169

**Enumeration Area Reference List
Census Metropolitan Areas and Census Agglomerations, Provincial Census Tracts**

**Liste de référence des secteurs de dénombrement
Régions métropolitaines de recensement et agglomérations de recensement, secteurs de recensement provinciaux**

CMA/CA RMR/AR	Tract - Secteur			Census Subdivision - Subdivision de recensement			P	FED - CÉF	Enumeration Areas Secteurs de dénombrement
	No.	P	Code	Name - Nom	Type - Genre	Code			
	1060.00	P	7370	Bromont	V	2438780	3	046	113
010	Grand Falls (CA-AR)								
	0053.00	P	7027	Division No. 6, Subd. C Grand Falls	SUN T	1006014 1006016	3	003	159 177
	0065.00		7039	Botwood	T	1006022	2	003	306-310
	0066.00		7040	Bishop's Falls	T	1006019	2	003	160-163 3 003 164
				Division No. 6, Subd. C Peterview	SUN T	1006014 1006021	3	003	301 305
	0067.00		7041	Windsor	T	1006018	1	004	014, 016-017, 019 3 004 020
	0068.00	P	9000	Grand Falls	T	1006016	1	004	002, 006-008
	0068.00	P	9001	Grand Falls	T	1006016	1	004	003, 005, 009-010, 012-013, 021
	0069.00		7043	Badger	T	1006026	2	004	065
				Division No. 6, Subd. C	SUN	1006014	3	003	303 004 063-064 005 177
	0083.00	P	7057	Division No. 6, Subd. C Northern Arm	SUN T	1006014 1006015	3	003	302 304
850	Grande Prairie (CA-AR)								
	7276.02	P	9130	Grande Prairie	C	4819012	1	016	155
	7276.03	P	9131	Grande Prairie	C	4819012	1	016	151-154, 174-176
	7276.04	P	9132	Grande Prairie	C	4819012	1	016	166-171, 179
	7277.00	P	8533	Grande Prairie	C	4819012	1	016	118, 156-158, 161-165, 172-173
	7278.01	P	9246	Grande Prairie	C	4819012	1	016	116, 126-128, 134, 159-160, 180
	7278.02	P	9247	Grande Prairie	C	4819012	1	016	117, 119
550	Guelph (CA-AR)								
	See the Census Tract Reference List (Catalogue No. 99-121). Voir la liste de référence des secteurs de recensement (No. 99-121 au catalogue).								
584	Halleybury (CA-AR)								
	4367.00		8147	Cobalt	T	3554008	1	080	025, 053-054
				Coleman	TP	3554001	3	080	024, 051
				Hudson	TP	3554021	3	080	104
				Latchford	T	3554006	3	080	052
	4368.00		8148	Halleybury	T	3554012	1	080	056-058, 060-061

**Enumeration Area Reference List
Census Metropolitan Areas and Census Agglomerations, Provincial Census Tracts**

**Liste de référence des secteurs de dénombrement
Régions métropolitaines de recensement et agglomérations de recensement, secteurs de recensement provinciaux**

CMA/CA RMR/AR	Tract - Secteur			Census Subdivision - Subdivision de recensement			P	FED - CÉF	Enumeration Areas Secteurs de dénombrement
	No.	P	Code	Name - Nom	Type - Genre	Code			

3 080 055

New Liskeard

T 3554018 1 080 062,065

4359.00

8149 Dymond

TP 3554016 3 080 070-071

Harris

TP 3554014 3 080 069

New Liskeard

T 3554018 1 080 063-064,066-068,072

205 Halifax (CMA-RMR)

See the Census Tract Reference List (Catalogue No. 99-121).
Voir la liste de référence des secteurs de recensement (No. 99-121 au catalogue).

537 Hamilton (CMA-RMR)

See the Census Tract Reference List (Catalogue No. 99-121).
Voir la liste de référence des secteurs de recensement (No. 99-121 au catalogue).

502 Hawkesbury (CA-AR)

1136.00 7404 Grenville

VL 2474320 1 002 206-207

4271.00 P 8093 Hawkesbury

T 3502008 1 023 105-106, 112-114, 117-120, 122

4272.00 P 8094 Hawkesbury

T 3502008 1 023 107-111, 115-116

456 Joliette (CA-AR)

1785.02 P 9341 Notre-Dame-des-Prairies

P 2458260 1 026 209-210

3 026 208,215

Saint-Paul

SD 2458130 3 026 109-110

1787.00 P 7521 Joliette

V 2458240 1 026 151, 158-160, 170

Notre-Dame-des-Prairies

P 2458260 1 026 213

1788.00 P 7522 Notre-Dame-des-Prairies

P 2458260 1 026 211-212, 214

Saint-Charles-Borromée

P 2458280 1 026 171-174, 207

1789.00 P 7523 Joliette

V 2458240 1 026 152, 154-157

1790.00 P 7524 Joliette

V 2458240 1 026 162-166

1791.00 P 7525 Joliette

V 2458240 1 026 161, 167-169, 201-203

1794.01 P 9040 Saint-Charles-Borromée

P 2458280 1 026 251-252, 274, 277

3 026 253

1795.01 P 9377 Saint-Paul

SD 2458130 3 026 224

1795.02 P 9378 Saint-Paul

SD 2458130 3 026 111, 225

Saint-Pierre

VL 2458220 3 026 275

825 Kenilops (CA-AR)

See the Census Tract Reference List (Catalogue No. 99-121).
Voir la liste de référence des secteurs de recensement (No. 99-121 au catalogue).

**Enumeration Area Reference List
Census Metropolitan Areas and Census Agglomerations, Provincial Census Tracts**

**Liste de référence des secteurs de dénombrement
Régions métropolitaines de recensement et agglomérations de recensement, secteurs de recensement provinciaux**

CMA/CA RMR/AR	Tract - Secteur			Census Subdivision - Subdivision de recensement			P	FED CÉF	Enumeration Areas Secteurs de dénombrement
	No.	P	Code	Name - Nom	Type - Genre	Code			
587	Kapuskasing (CA-AR)								
	4385.00	P	8165	Kapuskasing	T	3556066	1	009	116-117
							3	009	118
	4432.00	P	8191	Kapuskasing	T	3556066	1	009	106-111
	4433.00	P	8192	Kapuskasing	T	3556066	1	009	103-105, 113-114
							3	009	101-102
815	Kelowna (CA-AR)								
	See the Census Tract Reference List (Catalogue No. 99-121). Voir la liste de référence des secteurs de recensement (No. 99-121 au catalogue).								
588	Kenora (CA-AR)								
	4417.00		8176	Keewatin	T	3560012	1	034	158-159
				Kenora	T	3560016	1	034	171-174
	4418.00	P	8177	Kenora	T	3560016	1	034	160-163
	4419.00	P	8178	Kenora	T	3560016	1	034	165-170
	4426.00		8185	Kenora 38B	R	3560066	3	034	125
	4427.00		8186	Jaffray and Melick	TP	3560014	3	034	151, 153, 155-157
521	Kingston (CA-AR)								
	See the Census Tract Reference List (Catalogue No. 99-121). Voir la liste de référence des secteurs de recensement (No. 99-121 au catalogue).								
585	Kirkland Lake (CA-AR)								
	4372.00	P	8825	Kirkland Lake	T	3554068	1	080	203-204, 209-210
							3	080	201
	4373.00	P	8153	Kirkland Lake	T	3554068	1	080	205-208, 213
	4374.00	P	8154	Kirkland Lake	T	3554068	1	080	202, 214-218, 221
	4375.00	P	8826	Kirkland Lake	T	3554068	1	080	211, 219, 222
							3	080	220
541	Kitchener (CMA-RMR)								
	See the Census Tract Reference List (Catalogue No. 99-121). Voir la liste de référence des secteurs de recensement (No. 99-121 au catalogue).								
860	Kitimat (CA-AR)								
	8369.00	P	8690	Kitimat	DM	5949005	1	021	103-105, 107
	8370.00	P	8880	Kitimat	DM	5949005	1	021	102, 108, 110-111, 113-116
							3	021	101, 118-119

**Enumeration Area Reference List
Census Metropolitan Areas and Census Agglomerations, Provincial Census Tracts**

**Liste de référence des secteurs de dénombrement
Régions métropolitaines de recensement et agglomérations de recensement, secteurs de recensement provinciaux**

CMA/CA RMR/AR	Tract - Secteur			Census Subdivision - Subdivision de recensement			P	FED - CÉF	Enumeration Areas Secteurs de dénombrement
	No.	P	Code	Name - Nom	Type - Genre	Code			
446	La Tuque (CA-AR)								
	1815.00	P	7549	La Tuque	V	2432700	1	010 215	
	1841.00		7575	Champlain, partie Lac-Lapeyrère	UND	2432919	3	010 282	
				Champlain, partie Petit-Lac-Hayagamac	UND	2432909	3	010 263-264	
				Haute-Mauricie	SD	2432660	3	010 201-202, 217	
				La Tuque	V	2432700	1	010 203, 209, 216, 218	
	1842.00	P	7576	La Tuque	V	2432700	1	010 204-207, 214	
	1843.00	P	7577	La Tuque	V	2432700	1	010 208, 210-211, 213	
025	Labrador City (CA-AR)								
	0101.01		9006	Wabush	T	1010034	1	004 256-257, 259	
							3	004 255	
	0101.02	P	9007	Labrador City	T	1010032	1	004 260-261, 263-264	
	0101.03	P	9008	Labrador City	T	1010032	1	004 266-268	
	0101.04	P	9009	Labrador City	T	1010032	1	004 262, 270-272	
468	Lachute (CA-AR)								
	1133.00	P	7401	Lachute	V	2474230	1	002 057-058, 064-069, 072	
	1134.00	P	7402	Lachute	V	2474230	1	002 059-063	
	1135.00	P	7403	Lachute	V	2474230	3	002 056, 070	
557	Leamington (CA-AR)								
	3000.00	P	7796	Leamington	T	3537006	1	018 251, 254, 257-259, 273-274	
	3001.00	P	7797	Leamington	T	3537006	1	018 260, 262-263, 265, 269	
	3002.00	P	7798	Leamington	T	3537006	1	018 266, 271	
	3003.00	P	7799	Leamington	T	3537006	1	018 252-253, 255-256, 270	
810	Lethbridge (CA-AR)								
	See the Census Tract Reference List (Catalogue No. 99-121). Voir la liste de référence des secteurs de recensement (No. 99-121 au catalogue).								
530	Lindsay (CA-AR)								
	4078.01	P	9390	Lindsay	T	3516009	1	083 051, 062	
				Ops	TP	3516006	3	083 007, 010	
	4078.02	P	9391	Lindsay	T	3516009	1	083 066-067, 070-071, 075	
				Ops	TP	3516006	3	083 011	
	4079.00	P	8001	Lindsay	T	3516009	1	083 059-061, 063-065, 068-069, 073	
	4080.00	P	8002	Lindsay	T	3516009	1	083 052-058, 072	
				Ops.	TP	3516006	3	083 008-009	

**Enumeration Area Reference List
Census Metropolitan Areas and Census Agglomerations, Provincial Census Tracts**

**Liste de référence des secteurs de dénombrement
Régions métropolitaines de recensement et agglomérations de recensement, secteurs de recensement provinciaux**

CMA/CA RMR/AR	Tract - Secteur			Census Subdivision - Subdivision de recensement			P	FED - CÉF	Enumeration Areas - Secteurs de dénombrement
	No.	P	Code	Name - Nom	Type - Genre	Code			
840	Lloydminster (CA-AR)								
	6164.01	P	9231	Lloydminster (Part)	C	4717029	1	003	411-414, 426
	6164.02	P	9232	Lloydminster (Part)	C	4717029	1	003	415-416, 425, 427
	7169.01	P	9298	Lloydminster (Part)	C	4810039	1	019	211-214, 222, 224-226
	7169.02	P	9299	Lloydminster (Part)	C	4810039	1	019	215, 217-219, 227
555	London (CMA-RMR)								
	See the Census Tract Reference List (Catalogue No. 99-121). Voir la liste de référence des secteurs de recensement (No. 99-121 au catalogue).								
435	Magog (CA-AR)								
	1004.00	P	7318	Magog	CT	2437780	3	046	020
				Magog	V	2437720	1	046	001-002, 012-013, 015-016, 024-025, 027
				Omarville	VL	2437740	1	046	019, 022
	1005.00	P	7319	Magog	V	2437720	1	046	006, 009-011
	1006.00	P	7320	Magog	V	2437720	1	046	003-005, 007-008, 018, 023, 026
	1007.00	P	7321	Magog	CT	2437780	3	046	021, 051-053, 073, 082
403	Matane (CA-AR)								
	2090.00	P	7710	Saint-Jérôme-de-Matane	P	2406620	3	043	080
				Saint-Luc	P	2406560	3	043	069-070
	2092.00	P	7712	Matane	V	2406500	1	043	101-103, 105-110, 120
				Saint-Jérôme-de-Matane	P	2406620	3	043	071, 081
	2093.00	P	7713	Matane	V	2406500	1	043	111-117, 121
932	Matsqui (CA-AR)								
	8015.00	P	8858	Abbotsford	DM	5911012	3	008	219
	8020.01	P	9450	Mission	DM	5913005	1	013	008
							3	013	009, 011, 066
	8020.02	P	9451	Mission	DM	5913005	3	013	001-003, 024
	8022.01	P	9146	Mission	DM	5913005	1	013	058-062, 069-071
							3	013	063-065
	8022.02	P	9147	Mission	DM	5913005	1	013	051-052, 054-057, 068
	8022.03	P	9476	Mission	DM	5913005	1	013	007, 053, 067
							3	013	004, 006, 026
	8023.01	P	9148	Matsqui	DM	5911014	1	008	272, 308-311, 351-353, 364, 376-377
							3	008	273-274
	8023.02	P	9149	Abbotsford	DM	5911012	1	008	263-264
				Matsqui	DM	5911014	1	008	267, 269-271, 277

**Enumeration Area Reference List
Census Metropolitan Areas and Census Agglomerations, Provincial Census Tracts**

**Liste de référence des secteurs de dénombrement
Régions métropolitaines de recensement et agglomérations de recensement, secteurs de recensement provinciaux**

CMA/CA RMR/AR	Tract - Secteur			Census Subdivision - Subdivision de recensement			P	FED - CÉF	Enumeration Areas - Secteurs de dénombrement
	No.	P	Code	Name - Nom	Type - Genre	Code			
	8024.01	P	9150	Matsqui	DM	5911014	1	008	354-357, 373, 378-379
	8024.02	P	9151	Matsqui	DM	5911014	1	008	313-315, 317-318, 358-360
	8024.03	P	9455	Matsqui	DM	5911014	1	008	361-363, 374-375, 380-381
	8025.01	P	9452	Abbotsford	DM	5911012	1	008	254, 256, 258-259, 261-262, 278
	8025.02	P	9453	Abbotsford	DM	5911012	1	008	265-266, 279
	8025.03	P	9454	Abbotsford	DM	5911012	1	008	253
							3	008	220-222, 226, 252
				Central Fraser Valley, Subd. A	SRD	5911030	3	008	224, 251
				Upper Sumas 6	R	5911801	3	008	223, 227
	8026.01	P	9152	Matsqui	DM	5911014	1	008	304-307, 312, 327-328
	8026.02	P	9153	Matsqui	DM	5911014	1	008	301-303, 319-320, 325-326
							3	008	321
								009	001
	8027.00	P	8596	Matsqui	DM	5911014	1	008	323, 367
							3	008	324, 365-366, 368, 370
								009	002-003, 251-252
				Matsqui Main 2	R	5911802	3	008	371
805	Medicine Hat (CA-AR)								
	7000.01	P	9112	Medicine Hat	C	4801006	1	015	251-252, 279-280, 291
	7000.02	P	9113	Medicine Hat	C	4801006	1	015	301, 328-329
	7000.03	P	9291	Medicine Hat	C	4801006	1	015	253, 255-259, 282, 285, 287
	7001.01	P	9292	Medicine Hat	C	4801006	1	015	263-264, 266, 286, 330
	7001.02	P	9293	Medicine Hat	C	4801006	1	015	303-305, 307, 331
	7002.00	P	8428	Medicine Hat	C	4801006	1	015	269, 271-276, 281, 292, 295
	7003.00	P	8429	Medicine Hat	C	4801006	1	015	320-321, 323-324, 327
	7004.01	P	9294	Medicine Hat	C	4801006	1	015	309-310, 312-313, 332
	7004.02	P	9295	Medicine Hat	C	4801006	1	015	314, 316-318
	7005.00	P	8431	Cypress No. 1	MD	4801003	3	015	001-011, 013-016, 023-028
				Irvine	T	4801004	3	015	017
				Medicine Hat	C	4801006	1	015	268, 278, 284, 289-290, 293-294
							3	015	288
	7028.00	P	8836	Cypress No. 1	MD	4801003	3	015	203, 223
				Medicine Hat	C	4801006	1	015	302, 319
				Redcliff	T	4801018	1	015	204-206, 220
	7036.00	P	8837	Cypress No. 1	MD	4801003	3	015	022, 351-353, 368

**Enumeration Area Reference List
Census Metropolitan Areas and Census Agglomerations, Provincial Census Tracts**

**Liste de référence des secteurs de dénombrement
Régions métropolitaines de recensement et agglomérations de recensement, secteurs de recensement provinciaux**

CMA/CA RMR/AR	Tract - Secteur			Census Subdivision - Subdivision de recensement			P	FED - CÉF	Enumeration Areas Secteurs de dénombrement
	No.	P	Code	Name - Nom	Type - Genre	Code			
571	Midland (CA-AR)								
	4093.01	P	9431	Tay	TP	3543071	3	073	201
	4093.02		9432	Port McNicoll	VL	3543076	2	073	210-211
				Tay	TP	3543071	3	073	204
	4093.03	P	9433	Midland	T	3543074	1	073	253, 255-256
				Tay	TP	3543071	3	073	205
	4094.00	P	8016	Midland	T	3543074	1	073	257, 260, 262, 264-265, 267
	4095.01	P	9404	Midland	T	3543074	1	073	252, 258-259, 266, 268-269, 271
	4095.02	P	9405	Midland	T	3543074	1	073	251, 273
				Tay	TP	3543071	3	073	206-207
				Tiny	TP	3543068	3	073	212, 215, 219
	4096.00		8018	Christian Island 30A	R	3543070	3	073	323
				Penetanguishene	T	3543072	1	073	278
				Tiny	TP	3543068	3	073	213-214, 220, 224-226, 314-318, 320-322, 324-339
	4097.00	P	8019	Penetanguishene	T	3543072	1	073	275-277, 279, 310-313
				Tay	TP	3543071	1	073	274
							3	073	301-303
	4098.02	P	9403	Tay	TP	3543071	3	073	164, 202-203, 221-223
				Victoria Harbour	VL	3543078	2	073	208-209
305	Moncton (CA-AR)								
	See the Census Tract Reference List (Catalogue No. 99-121). Voir la liste de référence des secteurs de recensement (No. 99-121 au catalogue).								
418	Montmagny (CA-AR)								
	2122.00	P	7742	Montmagny	V	2414550	1	005	309-311, 317
							3	005	305
	2123.00	P	7743	Montmagny	V	2414550	1	005	318-321
							3	005	306, 322-323
	2124.00	P	7744	Montmagny	V	2414550	1	005	308, 312-316
							3	005	307
462	Montréal (CMA-RMR)								
	See the Census Tract Reference List (Catalogue No. 99-121). Voir la liste de référence des secteurs de recensement (No. 99-121 au catalogue).								
715	Moose Jaw (CA-AR)								
	6027.00	P	8313	Moose Jaw No. 161	RM	4707038	1	005	056-057
							3	005	054-055

**Enumeration Area Reference List
Census Metropolitan Areas and Census Agglomerations, Provincial Census Tracts**

**Liste de référence des secteurs de dénombrement
Régions métropolitaines de recensement et agglomérations de recensement, secteurs de recensement provinciaux**

CMA/CA RMR/AR	Tract - Secteur			Census Subdivision - Subdivision de recensement			P	FED - CÉF	Enumeration Areas Secteurs de dénombrement
	No.	P	Code	Name - Nom	Type - Genre	Code			
	6041.00	P	8327	Moose Jaw No. 161	RM	4707038	3	005 058	
	6042.00	P	8328	Moose Jaw	C	4707039	1	005 101-106, 108, 110	
	6043.00	P	8329	Moose Jaw	C	4707039	1	005 151-152, 157-159	
	6044.01	P	9106	Moose Jaw	C	4707039	1	005 059, 071, 153-154, 156, 169-170	
	6044.02	P	9107	Moose Jaw	C	4707039	1	005 061-062, 067, 155	
	6045.00	P	8331	Moose Jaw	C	4707039	1	005 162-164, 168, 171	
	6046.00	P	8332	Moose Jaw	C	4707039	1	005 160-161, 165, 167	
	6047.00	P	8333	Moose Jaw	C	4707039	1	005 063, 068-069, 075, 111-112, 118-121	
	6048.00	P	8334	Moose Jaw	C	4707039	1	005 113-117	
838	Nanaimo (CA-AR)								
	8240.01	P	9154	Nanaimo	C	5921007	1	014 153-154, 163-164, 174	
				Nanaimo, Subd. A	SRD	5921012	3	014 015-016	
	8240.02	P	9155	Nanaimo	C	5921007	1	014 162, 165-170, 175-179, 181	
				Nanaimo, Subd. A	SRD	5921012	3	014 013	
	8240.03	P	9475	Nanaimo	C	5921007	1	014 171-173	
				Nanaimo, Subd. A	SRD	5921012	3	014 032, 201-204	
				Nanoose	R	5921805	3	014 205	
	8241.00	P	8601	Nanaimo	C	5921007	1	014 052, 054-055, 061, 063-065, 074-075	
				Nanaimo River 2	R	5921802	3	014 023	
				Nanaimo Town 1	R	5921804	1	014 072	
				Nanaimo, Subd. A	SRD	5921012	3	014 007	
	8242.01	P	9156	Nanaimo	C	5921007	1	014 053, 056-057, 062, 076, 106	
				Nanaimo, Subd. A	SRD	5921012	3	014 019-020, 030	
	8242.02	P	9157	Nanaimo	C	5921007	1	014 060, 066-069, 073, 101-102	
	8243.00	P	8603	Nanaimo	C	5921007	1	014 058-059, 070-071, 103-105, 107-108, 110-111	
				Nanaimo, Subd. A	SRD	5921012	3	014 017-018	
	8244.00	P	8604	Nanaimo	C	5921007	1	014 109, 112-114, 116-119	
	8245.01	P	9158	Nanaimo	C	5921007	1	014 156-161, 180	
	8245.02	P	9159	Nanaimo	C	5921007	1	014 115, 120-124, 151-152, 155	
	8246.01	P	9160	Nanaimo, Subd. A	SRD	5921012	3	014 010-012, 025-027, 031	
	8246.02	P	9161	Nanaimo	C	5921007	1	014 051	
				Nanaimo River 3	R	5921801	3	014 024	
				Nanaimo River 4	R	5921803	3	014 022	
				Nanaimo, Subd. A	SRD	5921012	3	014 004-006, 008-009, 028-029	
	8300.00	P	8621	Nanaimo, Subd. A	SRD	5921012	3	014 021	

**Enumeration Area Reference List
Census Metropolitan Areas and Census Agglomerations, Provincial Census Tracts**

**Liste de référence des secteurs de dénombrement
Régions métropolitaines de recensement et agglomérations de recensement, secteurs de recensement provinciaux**

CMA/CA RMR/AR	Tract - Secteur			Census Subdivision - Subdivision de recensement			P	FED - CÉF	Enumeration Areas - Secteurs de dénombrement
	No.	P	Code	Name - Nom	Type - Genre	Code			
220	New Glasgow (CA-AR)								
	0405.00	P	7160	Pictou, Subd. B	SCM	1212006	3	005	103-107, 251-256, 264
	0406.00		7161	Westville	T	1212008	1	005	258-261, 263
	0407.00		7162	Stellarton	T	1212009	1	005	201-203, 257-258
	0408.00	P	7163	New Glasgow	T	1212014	1	005	204-208, 218
	0409.00	P	7164	New Glasgow	T	1212014	1	005	209-210, 212-214
	0410.00	P	7165	New Glasgow	T	1212014	1	005	211
				Trenton	T	1212016	1	005	215-217
	0411.00		7166	Fishers Grant 24	R	1212019	3	005	168
				Merigomish Harbour 31	R	1212023	3	005	172
				Pictou, Subd. C	SCM	1212011	3	005	108-109, 157, 163-167, 169-170
	0412.00	P	7167	Merigomish Harbour 31	R	1212023	3	005	171
				Pictou, Subd. B	SCM	1212006	3	005	102
				Pictou, Subd. C	SCM	1212011	3	005	153-156, 158-162
735	North Battleford (CA-AR)								
	6158.00	P	8390	North Battleford	C	4716029	1	013	075
	6159.00		8391	Battleford	T	4712079	1	013	070-073
	6160.00	P	8392	North Battleford	C	4716029	1	013	051-054
	6161.00	P	8393	North Battleford	C	4716029	1	013	056, 058-061
	6162.01	P	9233	North Battleford	C	4716029	1	013	062-064, 076
	6162.02	P	9234	North Battleford	C	4716029	1	013	065-068, 074
575	North Bay (CA-AR)								
	See the Census Tract Reference List (Catalogue No. 99-121). Voir la liste de référence des secteurs de recensement (N ^o . 99-121 au catalogue).								
569	Drillia (CA-AR)								
	4099.02	P	9089	Drillia	C	3543052	1	073	058, 061, 063, 079
				Drillia	TP	3543051	3	073	101, 120
	4100.00	P	8022	Drillia	C	3543052	1	073	051-055, 057, 080-081
	4101.00	P	8023	Drillia	C	3543052	1	073	070-073, 075-076, 083
				Drillia	TP	3543051	3	073	018
	4102.00	P	8024	Drillia	C	3543052	1	073	064, 066-069, 078
	4103.01	P	9400	Drillia	C	3543052	1	073	074, 077, 084
				Drillia	TP	3543051	3	073	017, 103, 122
	4103.02	P	9401	Drillia	TP	3543051	3	073	014-016, 151-154

**Enumeration Area Reference List
Census Metropolitan Areas and Census Agglomerations, Provincial Census Tracts**

**Liste de référence des secteurs de dénombrement
Régions métropolitaines de recensement et agglomérations de recensement, secteurs de recensement provinciaux**

CMA/CA RMR/AR	Tract - Secteur			Census Subdivision - Subdivision de recensement			P	FED - CÉF	Enumeration Areas Secteurs de dénombrement
	No.	P	Code	Name - Nom	Type - Genre	Code			

532 Oshawa (CMA-RMR)

See the Census Tract Reference List (Catalogue No. 99-121).
Voir la liste de référence des secteurs de recensement (No. 99-121 au catalogue).

505 Ottawa - Hull (CMA-RMR)

See the Census Tract Reference List (Catalogue No. 99-121).
Voir la liste de référence des secteurs de recensement (No. 99-121 au catalogue).

566 Owen Sound (CA-AR)

3964.00	P	8796	Derby	TP	3542054	3	006	353
			Sydenham	TP	3542051	3	024	301-302,306
3965.00	P	7937	Sarawak	TP	3542058	3	024	369-370
3967.00	P	7939	Owen Sound	C	3542059	1	024	309-317,323
3968.00	P	7940	Derby	TP	3542054	3	006	317,352,354
			Owen Sound	C	3542059	1	024	319-320,322,357-360
3969.00	P	7941	Derby	TP	3542054	3	006	355-356
			Owen Sound	C	3542059	1	024	361-363,365-366,372
			Sarawak	TP	3542058	3	024	367-368
3970.00	P	8797	Owen Sound	C	3542059	1	024	308,351,353-356,371,374
						3	024	304
			Sydenham	TP	3542051	3	024	303,305,307

515 Pembroke (CA-AR)

1169.00		7410	Isle-aux-Allumettes-Partie-Est	CT	2480330	3	052	322
4275.00	P	8816	Pembroke	C	3547064	1	064	155-159,180
			Pembroke	TP	3547062	3	064	116,151
			Stafford	TP	3547066	3	064	117
4276.00	P	8817	Alice and Fraser	TP	3547074	3	064	201,252-254,256
			Pembroke	C	3547064	1	064	153,169-170
			Stafford	TP	3547066	3	064	174
4277.00	P	8099	Pembroke	C	3547064	1	064	160-164,168
4278.00	P	8100	Pembroke	C	3547064	1	064	165-167,171
			Stafford	TP	3547066	1	064	177-178
4279.00	P	8101	Alice and Fraser	TP	3547074	3	064	179,255
			Pembroke	C	3547064	1	064	172-173
			Pembroke	TP	3547062	3	064	154
			Stafford	TP	3547066	3	064	175

**Enumeration Area Reference List
Census Metropolitan Areas and Census Agglomerations, Provincial Census Tracts**

**Liste de référence des secteurs de dénombrement
Régions métropolitaines de recensement et agglomérations de recensement, secteurs de recensement provinciaux**

CMA/CA RMR/AR	Tract - Secteur			Census Subdivision - Subdivision de recensement			P	FED CÉF	Enumeration Areas Secteurs de dénombrement
	No.	P	Code	Name - Non	Type - Genre	Code			
913	Penticton (CA-AR)								
	8011.00	P	8855	Okanagan-Similkameen, Subd. A	SRD	5907045	3	018	070-072, 075-076
				Penticton	C	5907041	1	018	262
	8320.00	P	8641	Okanagan-Similkameen, Subd. A	SRD	5907045	3	018	117-118, 215
				Penticton 1	R	5907803	3	018	120
				Summerland	DM	5907035	2	018	210-214
							3	018	201-209
	8321.00	P	8857	Okanagan-Similkameen, Subd. A	SRD	5907045	3	018	113
	8322.01	P	9179	Penticton	C	5907041	1	018	251, 254-256, 271-272
	8322.02	P	9180	Okanagan-Similkameen, Subd. A	SRD	5907045	3	018	114-116, 123
				Penticton	C	5907041	1	018	252-253, 257-259
				Penticton 1	R	5907803	3	018	119, 122, 124, 269
	8322.03	P	9181	Penticton	C	5907041	1	018	260-261, 263-264
	8323.00	P	8644	Penticton	C	5907041	1	018	265-267, 303-307, 309
	8324.00	P	8645	Okanagan-Similkameen, Subd. A	SRD	5907045	3	018	301-302
				Penticton	C	5907041	1	018	310-311, 313-316, 318-320
529	Peterborough (CA-AR)								
	See the Census Tract Reference List (Catalogue No. 99-121). Voir la liste de référence des secteurs de recensement (No. 99-121 au catalogue).								
940	Port Alberni (CA-AR)								
	8300.00	P	8621	Alberni-Clayoquot, Subd. A	SRD	5923031	1	014	364
							3	014	359-361, 365-366, 401, 403-405
				Klehkoot 2	R	5923822	3	014	414
				Port Alberni	C	5923008	1	014	325
				Tsahaheh 1	R	5923816	3	014	402, 413
	8301.00		8622	Alberni 2	R	5923802	3	014	371
				Alberni-Clayoquot, Subd. A	SRD	5923031	3	014	355
				Port Alberni	C	5923008	1	014	301-305, 307-308, 330
	8302.00	P	8623	Port Alberni	C	5923008	1	014	306, 309-312, 326
	8303.00	P	8624	Port Alberni	C	5923008	1	014	313-318, 327-328
	8304.00		8625	Ahahswinis 1	R	5923801	1	014	323
				Alberni-Clayoquot, Subd. A	SRD	5923031	1	014	357-358, 362-363
							3	014	356
				Port Alberni	C	5923008	1	014	319-322, 324, 329

**Enumeration Area Reference List
Census Metropolitan Areas and Census Agglomerations, Provincial Census Tracts**

**Liste de référence des secteurs de dénombrement
Régions métropolitaines de recensement et agglomérations de recensement, secteurs de recensement provinciaux**

CMA/CA RMR/AR	Tract - Secteur			Census Subdivision - Subdivision de recensement			P	FED CÉF	Enumeration Areas Secteurs de dénombrement
	No.	P	Code	Name - Nom	Type - Genre	Code			
607	Portage la Prairie (CA-AR)								
	5137.00	P	8228	Portage la Prairie	C	4609029	1	005	006-008, 014-015, 022-023
	5138.00	P	8229	Portage la Prairie	C	4609029	1	005	009-013
	5139.00	P	8230	Portage la Prairie	C	4609029	1	005	016-021
945	Powell River (CA-AR)								
	8295.00	P	8616	Powell River, Subd. A	SRD	5927014	3	004	452
	8310.00	P	8863	Powell River	DM	5927008	1	004	101-102, 105-107
	8311.00		8632	Harwood Island 2	R	5927805	3	004	453
				Powell River	DM	5927008	1	004	114-118
				Powell River, Subd. A	SRD	5927014	3	004	451
				Sliammon 1	R	5927802	3	004	454, 481
	8312.00	P	8864	Powell River	DM	5927008	1	004	108-112
				Powell River, Subd. A	SRD	5927014	3	004	479
	8403.00	P	8865	Powell River, Subd. A	SRD	5927014	3	004	472-478, 480 014 268, 271
745	Prince Albert (CA-AR)								
	6178.00	P	8410	Buckland No. 491	RM	4715094	3	006	261, 307
	6179.00	P	8411	Buckland No. 491	RM	4715094	3	006	258-260, 262, 280, 306
				Prince Albert	C	4715066	1	006	201
				Prince Albert No. 461	RM	4715064	3	006	026-027, 072-077, 083
				Wahpaton 94A	R	4715848	3	006	308
	6194.00	P	9495	Prince Albert	C	4715066	1	006	212, 276, 278
	6195.00	P	9496	Prince Albert	C	4715066	1	006	211, 229, 231
	6196.00	P	9497	Prince Albert	C	4715066	1	006	202, 209-210, 215-216
	6197.00	P	9498	Prince Albert	C	4715066	1	006	203-205, 207-208
	6198.00		9499	Opawakoscikan	R	4715846	1	006	206
				Prince Albert	C	4715066	1	006	218-220
	6199.00	P	9500	Prince Albert	C	4715066	1	006	213-214, 230
	6200.00	P	9501	Prince Albert	C	4715066	1	006	263-265
	6201.00	P	9502	Prince Albert	C	4715066	1	006	217, 268-270, 272, 283
	6202.00	P	9503	Prince Albert	C	4715066	1	006	221-224, 227-228
	6203.00	P	9504	Prince Albert	C	4715066	1	006	273-275, 279
970	Prince George (CA-AR)								

See the Census Tract Reference List (Catalogue No. 99-121).
Voir la liste de référence des secteurs de recensement (No. 99-121 au catalogue).

**Enumeration Area Reference List
Census Metropolitan Areas and Census Agglomerations, Provincial Census Tracts**

**Liste de référence des secteurs de dénombrement
Régions métropolitaines de recensement et agglomérations de recensement, secteurs de recensement provinciaux**

CMA/CA RMR/AR	Tract - Secteur			Census Subdivision - Subdivision de recensement			P	FED - CÉF	Enumeration Areas - Secteurs de dénombrement
	No.	P	Code	Name - Nom	Type - Genre	Code			

955 Prince Rupert (CA-AR)

8365.00		8876	Port Edward	VL	5947007	3	021	069-070
			Port Simpson 1	R	5947801	3	021	306
			Prince Rupert	C	5947012	1	021	052-055
						3	021	071
			Skeena-Queen Charlotte, Subd. A	SRD	5947018	3	021	301-303
			Tsimpsean 2	R	5947802	3	021	304-305,335
8366.00	P	8877	Prince Rupert	C	5947012	1	021	056-058
						3	021	051
8367.01	P	9479	Prince Rupert	C	5947012	1	021	059-064,068
8367.02	P	9480	Prince Rupert	C	5947012	1	021	065-067,072-073

421 Québec (CMA-RMR)

See the Census Tract Reference List (Catalogue No. 99-121).
Voir la liste de référence des secteurs de recensement (No. 99-121 au catalogue).

952 Quesnel (CA-AR)

8363.00		8873	Alexandria 3	R	5941816	3	003	491
			Alexandria 3A	R	5941814	3	003	567
			Beezeeko River 25	R	5941825	3	003	493
			Baezeeko River 26	R	5941836	3	003	569
			Cariboo, Subd. A	SRD	5941023	3	003	411-412,415-416,462-465
			Doglistiko River 29	R	5941835	3	003	568
			Euchinico Creek 17	R	5941866	3	003	570
			Kluskus 1	R	5941833	3	003	495
			Kushya Creek 7	R	5941867	3	003	572
			Nazco 20	R	5941837	3	003	492
			Sundayman's Meadow 3	R	5941864	3	003	499
			Tatekus Lake 28	R	5941865	3	003	571
			Trout Lake Alec 16	R	5941852	3	003	494
8382.00	P	8884	Cariboo, Subd. A	SRD	5941023	3	003	401-403,406,408-410
8383.01	P	9194	Cariboo, Subd. A	SRD	5941023	1	003	353-355
						3	003	352
			Quesnel	C	5941013	1	003	358
			Quesnel 1	R	5941809	3	003	373
8383.02	P	9195	Cariboo, Subd. A	SRD	5941023	3	003	407,413-414,417
			Quesnel	C	5941013	1	003	359-365
8401.01	P	9198	Cariboo, Subd. A	SRD	5941023	1	003	357
			Quesnel	C	5941013	1	003	366,369-370,374

**Enumeration Area Reference List
Census Metropolitan Areas and Census Agglomerations, Provincial Census Tracts**

**Liste de référence des secteurs de dénombrement
Régions métropolitaines de recensement et agglomérations de recensement, secteurs de recensement provinciaux**

CMA/CA RMR/AR	Tract - Secteur			Census Subdivision - Subdivision de recensement			P	FED - CÉF	Enumeration Areas - Secteurs de dénombrement
	No.	P	Code	Name - Nom	Type - Genre	Code			
	8401.02		9199	Alexandria 1	R	5941815	3	003	452
				Cariboo, Subd. A	SRD	5941023	3	003	351,356,404-405,418,451
				Quesnel	C	5941013	1	003	367
830	Red Deer	(CA-AR)							
	7137.01	P	9309	Red Deer	C	4808011	1	018	251,253,255,275,284
	7137.02	P	9310	Red Deer	C	4808011	1	018	252,256-257
	7138.00	P	8487	Red Deer	C	4808011	1	018	503-512
	7139.01	P	9307	Red Deer	C	4808011	1	018	513,517-521
	7139.02	P	9308	Red Deer	C	4808011	1	018	320-321,339
	7140.00	P	8489	Red Deer	C	4808011	1	018	264,267-269,514-515
	7141.00	P	8841	Red Deer	C	4808011	1	018	258-261,263,276,283,287
	7142.01	P	9304	Red Deer	C	4808011	1	018	271-272,324,346,516
	7142.02	P	9305	Red Deer	C	4808011	1	018	323,330-331,333-334,341-343
	7142.03	P	9306	Red Deer	C	4808011	1	018	322,325,327-328,335-336,345
	7143.01	P	9267	Red Deer	C	4808011	1	018	273,285-286,326,344,501-502
705	Regina	(CMA-RMR)							
	See the Census Tract Reference List (Catalogue No. 99-121). Voir la liste de référence des secteurs de recensement (No. 99-121 au catalogue).								
404	Rimouski	(CA-AR)							
	2099.01		9311	Mont-Lebel	SD	2407360	3	057	117
				Saint-Anaclet-de-Lessard	P	2407550	3	057	159,161,169
				Saint-Narcisse-de-Rimouski	P	2407350	3	057	116
				Sainte-Blondine	P	2407620	3	057	158
	2099.02	P	9312	Saint-Anaclet-de-Lessard	P	2407550	3	057	160
				Sainte-Anne-de-la-Pointe-au-Père	P	2407560	3	057	166-168
	2100.00	P	7720	Rimouski	V	2407580	1	057	204-206,216-217,220,227-228
	2101.01	P	9334	Rimouski	V	2407580	1	057	213-215
	2101.02	P	9335	Rimouski	V	2407580	1	057	208-212
							3	057	203
	2102.00	P	7722	Rimouski	V	2407580	1	057	256-262,277
							3	057	263-264
	2103.00	P	7723	Rimouski	V	2407580	1	057	218-219,225,251-255
	2104.00	P	7724	Rimouski	V	2407580	1	057	221-224,226
				Rimouski-Est	VL	2407570	1	057	201-202
	2105.00		7725	Bic	SD	2407660	3	057	265-267,269-270
				Saint-Narcisse-de-Rimouski	P	2407350	3	057	115

**Enumeration Area Reference List
Census Metropolitan Areas and Census Agglomerations, Provincial Census Tracts**

**Liste de référence des secteurs de dénombrement
Régions métropolitaines de recensement et agglomérations de recensement, secteurs de recensement provinciaux**

CMA/CA RMR/AR	Tract - Secteur			Census Subdivision - Subdivision de recensement			P	FED - CÉF	Enumeration Areas - Secteurs de dénombrement
	No.	P	Code	Name - Nom	Type - Genre	Code			
				Saint-Valérien	P	2407640	3	057	155
				Sainte-Blandine	P	2407620	3	057	157, 170
				Sainte-Odile-sur-Rimouski	P	2407600	3	057	156
405	Rivière-du-Loup (CA-AR)								
	2109.00		7729	Saint-Georges-de-Cacouna	P	2408650	3	028	243
				Saint-Georges-de-Cacouna	VL	2408620	3	028	244-245, 248
	2110.00	P	7730	Rivière-du-Loup	V	2408720	1	028	174-178, 182-183, 187
				Saint-Patrice-de-la-Rivière-du-Loup	P	2408740	3	028	172-173
	2111.00	P	7731	Rivière-du-Loup	V	2408720	1	028	179-181, 189-193
	2112.00	P	7732	Rivière-du-Loup	V	2408720	1	028	184-186, 188, 194
				Saint-Patrice-de-la-Rivière-du-Loup	P	2408740	3	028	170-171
	2113.00		7733	Notre-Dame-du-Portage	P	2408770	3	028	118-119
				Saint-Antoine	P	2408320	3	028	022, 117, 231-232
485	Rouyn (CA-AR)								
	1174.00	P	7415	Bellecombe	SD	2483580	3	069	108
				McMatters	SD	2483650	3	069	152
				Rouyn	V	2483680	1	069	201
	1175.00		7416	Beudry	SD	2483630	3	069	112
				Bellecombe	SD	2483580	3	069	109, 151
	1176.01	P	9371	McMatters	SD	2483650	3	069	153
				Rouyn	V	2483680	1	069	214-215, 224-225
				Saint-Guillaume-de-Granada	SD	2483670	3	069	155
	1176.02	P	9372	Rouyn	V	2483680	1	069	210, 212-213, 216-217
	1177.00	P	7418	McMatters	SD	2483650	3	069	154
				Rouyn	V	2483680	1	069	202-207, 209, 211
				Saint-Guillaume-de-Granada	SD	2483670	3	069	156
	1178.00	P	7419	Évain	SD	2483710	3	069	171-173
				Rouyn	V	2483680	1	069	157, 159, 208, 222-223
	1179.00	P	7420	Rouyn	V	2483680	1	069	158, 218-221
	1180.00	P	7421	Noranda	V	2483690	1	069	161-165
							3	069	160
	1181.00	P	7422	Noranda	V	2483690	1	069	166-169
							3	069	170
	1182.00		7423	D'Alembert	SD	2484300	3	069	117
				Destor	SD	2484305	3	069	127
				Évain	SD	2483710	3	069	174

**Enumeration Area Reference List
Census Metropolitan Areas and Census Agglomerations, Provincial Census Tracts**

**Liste de référence des secteurs de dénombrement
Régions métropolitaines de recensement et agglomérations de recensement, secteurs de recensement provinciaux**

CMA/CA RMR/AR	Tract - Secteur			Census Subdivision - Subdivision de recensement			P	FED - CÉF	Enumeration Areas - Secteurs de dénombrement
	No.	P	Code	Name - Nom	Type - Genre	Code			

			Lac-Dufault	SD	2484295	3	069	126
			Saint-Joseph-de-Cléricky	SD	2484290	3	069	118
1185.00	P	7426	Destor	SD	2484305	3	069	123

310 Saint John (CMA-RMR)

See the Census Tract Reference List (Catalogue No. 99-121).
Voir la liste de référence des secteurs de recensement (No. 99-121 au catalogue).

428 Saint-Georges (CA-AR)

1747.00	P	7481	Saint-Georges-Ouest	V	2423310	1	003	116-121, 123-124
1748.00	P	7482	Saint-Georges-Ouest	V	2423310	1	003	115
1750.00		7484	Saint-René	P	2423200	3	003	059
1751.01	P	9313	Saint-Georges	V	2423330	1	003	104-108, 126
1751.02	P	9314	Saint-Georges	V	2423330	1	003	101-103, 125
			Saint-Georges-Est	P	2423340	3	003	061, 072, 151
1752.01	P	9315	Saint-Georges	V	2423330	1	003	110-111, 113-114, 127-128
			Saint-Georges-Est	P	2423340	3	003	152

452 Saint-Hyacinthe (CA-AR)

1093.01	P	9346	Sainte-Rosalie	P	2440240	3	062	212
1093.02	P	9347	Sainte-Rosalie	P	2440240	3	062	213
			Sainte-Rosalie	VL	2440220	1	062	214-216
1094.00	P	7387	Saint-Hyacinthe	V	2451460	1	062	163-168
			Saint-Hyacinthe-le-Confesseur	P	2451480	3	062	203
1095.00		7388	Notre-Dame-de-Saint-Hyacinthe	P	2451200	3	062	201-202
			Saint-Hyacinthe	V	2451460	1	062	156-162
1096.01	P	9369	Saint-Hyacinthe	V	2451460	1	062	169-171
1096.02	P	9370	Saint-Hyacinthe	V	2451460	1	062	057-058, 122-125, 127
1097.00	P	7390	Saint-Hyacinthe	V	2451460	1	062	101-105
1098.00	P	7391	Saint-Hyacinthe	V	2451460	1	062	106-111
1099.00	P	7392	Saint-Hyacinthe	V	2451460	1	062	054-056, 068, 070-071, 112-113, 119, 126
1100.00	P	7393	Saint-Hyacinthe	V	2451460	1	062	114-118, 120-121
1101.02	P	9035	Saint-Hyacinthe	V	2451460	1	062	151-155
1101.03		9368	Saint-Thomas-d'Aquin	P	2451420	3	062	059-061, 063, 072-073
1728.00	P	7462	Saint-Hyacinthe-le-Confesseur	P	2451480	3	062	064

459 Saint-Jean-sur-Richelieu (CA-AR)

1038.00	P	8764	Saint-Jean-sur-Richelieu	V	2455550	1	063	110-115
1039.00	P	8765	Saint-Jean-sur-Richelieu	V	2455550	1	063	104-106, 122-125, 127

**Enumeration Area Reference List
Census Metropolitan Areas and Census Agglomerations, Provincial Census Tracts**

**Liste de référence des secteurs de dénombrement
Régions métropolitaines de recensement et agglomérations de recensement, secteurs de recensement provinciaux**

CMA/CA RMR/AR	Tract - Secteur			Census Subdivision - Subdivision de recensement			P	FED - CÉF	Enumeration Areas Secteurs de dénombrement
	No.	P	Code	Name - Nom	Type - Genre	Code			
	1040.00	P	7350	Saint-Jean-sur-Richelieu	V	2455550	1	063	116-117, 119-121, 126
	1041.00	P	7351	Saint-Jean-sur-Richelieu	V	2455550	1	063	118, 161-163
	1042.00	P	7352	Saint-Jean-sur-Richelieu	V	2455550	1	063	166-169
	1043.00	P	7353	Saint-Jean-sur-Richelieu	V	2455550	1	063	170-172, 174-176
	1044.01	P	9031	Saint-Jean-sur-Richelieu	V	2455550	1	063	219-220, 257-258, 261-263, 280-281
	1044.02	P	9032	Saint-Luc	V	2455750	1	063	266-271, 279, 282
	1044.03	P	9033	Saint-Luc	V	2455750	3	063	265, 272-273
	1045.02	P	9355	Saint-Jean-sur-Richelieu	V	2455550	1	063	103, 128, 164-165
				Saint-Luc	V	2455750	3	063	264
	1045.03	P	9356	Saint-Jean-sur-Richelieu	V	2455550	1	063	101-102, 107-109
	1046.00	P	7356	Iberville	V	2453700	1	063	151-153, 156
	1047.00	P	7357	Iberville	V	2453700	1	063	157, 159-160, 177
				Saint-Athanase	P	2453780	3	063	221
	1048.01	P	9357	Iberville	V	2453700	1	063	154
				Saint-Athanase	P	2453780	3	063	212-213
	1048.02	P	9358	Saint-Athanase	P	2453780	3	063	211, 214
	1104.02	P	9353	Saint-Athanase	P	2453780	3	063	215-218
475	Saint-Jérôme (CA-AR)								
	1799.00	P	7533	Saint-Jérôme	V	2463330	1	029	009-011, 062-064
	1800.00	P	7534	Saint-Jérôme	V	2463330	1	029	051-057
	1801.00		8768	Lafontaine	VL	2463350	1	029	108-110, 112-113
							3	029	114-115
				Saint-Jérôme	V	2463330	1	029	015
	1802.00	P	7536	Bellefeuille	P	2463370	3	029	101
				Saint-Jérôme	V	2463330	1	029	058-061, 066-067, 069-070
	1803.00	P	7537	Saint-Jérôme	V	2463330	1	029	012-013, 019-022, 071
	1804.00	P	7538	Saint-Jérôme	V	2463330	1	029	014, 016-018, 023, 072-075
	1807.02	P	9043	Bellefeuille	P	2463370	3	029	102-104, 106-107, 121-122, 125
	2180.00		7795	Saint-Antoine	V	2463310	1	029	001-008, 024-025
465	Salaberry-de-Valleyfield (CA-AR)								
	1023.01	P	9325	Salaberry-de-Valleyfield	V	2470670	1	004	201-203, 211
	1023.02	P	9326	Salaberry-de-Valleyfield	V	2470670	1	004	212-213, 215, 224
	1023.03	P	9327	Salaberry-de-Valleyfield	V	2470670	1	004	204, 208-210
	1024.00	P	7338	Salaberry-de-Valleyfield	V	2470670	1	004	214, 216-218, 222
	1025.00	P	7339	Salaberry-de-Valleyfield	V	2470670	1	004	205-207, 251-252, 274
	1026.00	P	7340	Salaberry-de-Valleyfield	V	2470670	1	004	253-254, 261-262, 265, 273, 276
	1027.00	P	7341	Salaberry-de-Valleyfield	V	2470670	1	004	219-221, 223, 255-256

**Enumeration Area Reference List
Census Metropolitan Areas and Census Agglomerations, Provincial Census Tracts**

**Liste de référence des secteurs de dénombrement
Régions métropolitaines de recensement et agglomérations de recensement, secteurs de recensement provinciaux**

CMA/CA RMR/AR	Tract - Secteur			Census Subdivision - Subdivision de recensement			P	FED - CÉF	Enumeration Areas Secteurs de dénombrement
	No.	P	Code	Name - Nom	Type - Genre	Code			
1028.00	P	7342	Salaberry-de-Valleyfield		V	2470670	1	004	257-260,263-264,275
1029.00		7343	Grande-Île		SD	2470740	1	004	270-271
			Saint-Timothée		P	2470600	1	004	269,272
			Saint-Timothée				3	004	170,172,267
			Saint-Timothée				3	004	169,268
			Saint-Timothée		VL	2470530	1	004	173-174,179
1030.00	P	7344	Saint-Timothée		P	2470600	1	004	171,266
							3	004	167-168
562	Sarnia (CA-AR)								
	See the Census Tract Reference List (Catalogue No. 99-121). Voir la liste de référence des secteurs de recensement (No. 99-121 au catalogue).								
725	Saskatoon (CMA-RMR)								
	See the Census Tract Reference List (Catalogue No. 99-121). Voir la liste de référence des secteurs de recensement (No. 99-121 au catalogue).								
580	Sault Ste. Marie (CA-AR)								
	See the Census Tract Reference List (Catalogue No. 99-121). Voir la liste de référence des secteurs de recensement (No. 99-121 au catalogue).								
604	Selkirk (CA-AR)								
5164.00	P	8255	Selkirk		T	4613047	1	007	110-118,121
5165.00	P	8256	Selkirk		T	4613047	1	007	104-109,119-120
412	Sept-Îles (CA-AR)								
2165.01	P	9044	Sept-Îles		V	2497270	1	042	118-119,122
2165.02	P	9045	Sept-Îles		V	2497270	1	042	101-105
							3	042	059-061,076
2166.00	P	7786	Sept-Îles		V	2497270	1	042	106,108,110-112
2167.00	P	7787	Sept-Îles		V	2497270	1	042	072,113-116
			Sept-Îles 27				3	042	131
					R	2497850	1	042	130
							3	042	129
2168.01	P	9046	Sept-Îles		V	2497270	1	042	062,064-066,068-070,084
			Sept-Îles 27		R	2497850	1	042	132
2168.02	P	9047	Sept-Îles		V	2497270	1	042	123,125-126,128
							3	042	117
2169.03		9050	Letellier		CT	2497230	3	042	074
			Maliotenam 27A		R	2497840	3	042	057

Enumeration Area Reference List
Census Metropolitan Areas and Census Agglomerations, Provincial Census Tracts

Liste de référence des secteurs de dénombrement
Régions métropolitaines de recensement et agglomérations de recensement, secteurs de recensement provinciaux

CMA/CA RMR/AR	Tract - Secteur			Census Subdivision - Subdivision de recensement			P	FED - CÉF	Enumeration Areas - Secteurs de dénombrement
	No.	P	Code	Name - Nom	Type - Genre	Code			
				Moisie	V	2497215	3	042	080,085
	2170.00	P	8790	Moisie	V	2497215	3	042	053-056
444	Shawinigan (CA-AR)								
	1845.00	P	7579	Hérouxville	P	2432510	3	010	157
	1846.00	P	8778	Grand-Mère	V	2432550	1	065	056-057
				Hérouxville	P	2432510	3	010	156
				Lac-à-la-Tortue	SD	2432380	3	065	005-008
				Saint-Georges	VL	2432530	1	065	051-052, 054
							3	065	055
	1847.00	P	8779	Grand-Mère	V	2432550	1	065	064-067
	1848.00	P	7582	Grand-Mère	V	2432550	1	065	060-061, 063, 068
	1849.00	P	7583	Grand-Mère	V	2432550	1	065	058-059, 069-071, 075
	1850.00	P	7584	Grand-Mère	V	2432550	1	065	072, 076
							3	065	073-074
				Saint-Gérard-des-Laurentides	P	2443560	3	065	167-168
				Saint-Jean-des-Piles	SD	2432560	3	065	151
				Shawinigan	V	2443540	1	065	164-166
	1851.00	P	7585	Shawinigan	V	2443540	1	065	101, 116-118, 160-161, 179
	1852.00	P	7586	Shawinigan	V	2443540	1	065	112-115, 119
	1853.00	P	7587	Shawinigan	V	2443540	1	065	120, 122, 162-163
	1854.00	P	7588	Shawinigan	V	2443540	1	065	102, 109-111, 121, 123
	1855.00	P	7589	Shawinigan	V	2443540	1	065	103-108, 124
	1856.00	P	7590	Shawinigan-Sud	V	2432360	1	065	012, 014-018, 025
							3	065	009-010, 025
	1857.00	P	7591	Shawinigan-Sud	V	2432360	1	065	019-023
							3	065	011
	1858.00		7592	Baie-de-Shawinigan	VL	2443500	1	065	159
				Saint-Boniface-de-Shawinigan	VL	2443480	1	065	156-157, 178
							3	065	158, 177
				Saint-Mathieu	P	2443600	3	065	169, 175

433 Sherbrooke (CMA-RMR)

See the Census Tract Reference List (Catalogue No. 99-121).
Voir la liste de référence des secteurs de recensement (No. 99-121 au catalogue).

**Enumeration Area Reference List
Census Metropolitan Areas and Census Agglomerations, Provincial Census Tracts**

**Liste de référence des secteurs de dénombrement
Régions métropolitaines de recensement et agglomérations de recensement, secteurs de recensement provinciaux**

CMA/CA RMR/AR	Tract - Secteur			Census Subdivision - Subdivision de recensement			P	FED - DÉF	Enumeration Areas Secteurs de dénombrement
	No.	P	Code	Name - Nom	Type - Genre	Code			
547	Simcoe	(CA-AR)							
	3172.00	P	7851	Simcoe	T	3528040	3	026	301
	3193.00	P	7872	Simcoe	T	3528040	1	025	321, 323, 326
							3	026	324
	3194.00	P	7873	Simcoe	T	3528040	1	026	304, 306-308, 317-319, 327, 330
							3	026	302-303
	3195.00	P	7874	Simcoe	T	3528040	1	026	218, 311-312, 315-316, 322, 328-329
							3	026	264
	3196.00	P	7875	Simcoe	T	3528040	3	026	263
454	Sorel	(CA-AR)							
	1775.00		7509	Sainte-Anne-de-Sorel	P	2450780	1	055	166-167
							3	055	165
	1776.00	P	7510	Sorel	V	2450700	1	055	251, 260-266
	1777.00	P	7511	Sorel	V	2450700	1	055	259, 268-270
	1778.01	P	9338	Sorel	V	2450700	1	055	256-257, 271
	1778.02	P	9339	Sorel	V	2450700	1	055	252-255
	1779.00	P	7513	Sorel	V	2450700	1	055	267, 272, 274, 316-319
	1780.01		9038	Saint-Pierre-de-Sorel	P	2450750	1	055	217-220
							3	055	215-216
				Saint-Robert	P	2450550	3	055	164
				Sainte-Victoire-de-Sorel	P	2450500	3	055	211-212
	1780.02	P	9039	Tracy	V	2450600	1	055	301-303, 305, 323
	1781.00	P	7515	Tracy	V	2450600	1	055	304, 306-309
	1782.00	P	7516	Tracy	V	2450600	1	055	311-312, 315
	1783.00		7517	Saint-Joseph-de-Sorel	V	2450650	1	055	320-322
				Tracy	V	2450600	1	055	313-314
	1784.00	P	7518	Saint-Robert	P	2450550	3	055	163, 214
				Sainte-Victoire-de-Sorel	P	2450500	3	055	210, 213
539	St. Catharines - Niagara	(CMA-RMR)							
	See the Census Tract Reference List (Catalogue No. 99-121). Voir la liste de référence des secteurs de recensement (No. 99-121 au catalogue).								
001	St. John's	(CMA-RMR)							
	See the Census Tract Reference List (Catalogue No. 99-121). Voir la liste de référence des secteurs de recensement (No. 99-121 au catalogue).								

**Enumeration Area Reference List
Census Metropolitan Areas and Census Agglomerations, Provincial Census Tracts**

**Liste de référence des secteurs de dénombrement
Régions métropolitaines de recensement et agglomérations de recensement, secteurs de recensement provinciaux**

CMA/CA RMR/AR	Tract - Secteur			Census Subdivision - Subdivision de recensement			P	FED - CÉF	Enumeration Areas - Secteurs de dénombrement
	No.	P	Code	Name - Nom	Type - Genre	Code			
553	Stratford (CA-AR)								
	3164.00	P	7844	Stratford	C	3531011	1	061	101, 109-110, 117
	3184.00	P	7863	Stratford	C	3531011	1	061	104-105, 107-108, 111-112, 153
	3185.00	P	7864	Stratford	C	3531011	1	061	113, 115-116, 120, 156
	3186.00	P	7865	Stratford	C	3531011	1	061	118-119, 123-124, 126-127
	3187.00	P	7866	Stratford	C	3531011	1	061	122, 155, 158-159, 164
	3188.01	P	9051	Stratford	C	3531011	1	061	102, 125, 151
	3188.02	P	9052	Stratford	C	3531011	1	061	128, 161-163, 167, 173
580	Sudbury (CMA-RMR)								
	See the Census Tract Reference List (Catalogue No. 99-121). Voir la liste de référence des secteurs de recensement (No. 99-121 au catalogue).								
110	Summerside (CA-AR)								
	0215.00	P	7091	Sherbrooke	COM	1103018	3	002	001, 003
				Summerside	T	1103021	1	002	006-007, 012-013
				Wilmot	COM	1103020	3	004	160-161
	0216.00	P	7092	Summerside	T	1103021	1	002	008-011, 014
	0217.00		7093	Linkletter	COM	1103023	3	002	024
				Lot 17	LOT	1103019	3	002	005
									004 162-163
				Miscouche	COM	1103024	3	002	017
				Sherbrooke	COM	1103018	3	002	002
									004 170
				St. Eleanors	COM	1103022	1	002	015-016, 023
									004 165-166
720	Swift Current (CA-AR)								
	6030.00	P	8316	Swift Current	C	4708004	1	012	201-208
	6031.00	P	8317	Swift Current	C	4708004	1	012	209-215
	6032.00	P	8318	Swift Current	C	4708004	1	012	216-225, 227
225	Sydney (CA-AR)								
	0422.00	P	8744	Cape Breton, Subd. B	SCM	1217006	3	002	009-011
	0423.00	P	8745	Cape Breton, Subd. B	SCM	1217006	3	002	012-013, 060, 069
	0424.00	P	7179	Cape Breton, Subd. B	SCM	1217006	1	002	201
							3	002	063-068, 151-153, 219
	0425.00	P	7180	Glace Bay	T	1217009	2	002	101-104
	0426.00	P	7181	Glace Bay	T	1217009	2	002	105, 107-110

**Enumeration Area Reference List
Census Metropolitan Areas and Census Agglomerations, Provincial Census Tracts**

**Liste de référence des secteurs de dénombrement
Régions métropolitaines de recensement et agglomérations de recensement, secteurs de recensement provinciaux**

CMA/CA RMR/AR	Tract - Secteur			Census Subdivision - Subdivision de recensement			P	FED - CÉF	Enumeration Areas - Secteurs de dénombrement
	No.	P	Code	Name - Nom	Type - Genre	Code			
0427.00	P	7182	Glace Bay		T	1217009	2	002	112-114, 119
0428.00	P	7183	Glace Bay		T	1217009	2	002	118, 120-121
0429.00	P	7184	Glace Bay		T	1217009	2	002	111, 117, 160-163
0430.00	P	7185	Cape Breton, Subd. B		SCM	1217006	2	002	154, 166
			Dominion		T	1217011	2	002	164-165
0431.00	P	7185	New Waterford		T	1217012	2	002	208-209, 212-213
0432.00	P	7187	Cape Breton, Subd. B		SCM	1217006	2	002	158-159, 169, 207
			New Waterford		T	1217012	2	002	210
0433.00	P	7188	New Waterford		T	1217012	2	002	211, 214-215
0434.00	P	7189	Cape Breton, Subd. B		SCM	1217006	2	002	155, 167
			Sydney		C	1217014	1	002	216
0435.00		7190	Membertou 288 (Sydney)		R	1217008	1	004	064
			Sydney		C	1217014	1	004	051-056, 058, 071
0436.00	P	7191	Sydney		C	1217014	1	004	007-008, 059-063
0437.00	P	7192	Sydney		C	1217014	1	004	001-004
0438.00	P	7193	Sydney		C	1217014	1	004	005, 010, 013
0439.00	P	7194	Sydney		C	1217014	1	004	012, 015-017
0440.00	P	7195	Sydney		C	1217014	1	004	019-023
0441.00	P	7196	Cape Breton, Subd. B		SCM	1217006	1	002	018-020, 061-062, 071
			Sydney		C	1217014	1	002	021, 070
0442.00	P	7197	Cape Breton, Subd. A		SCM	1217016	2	004	068-069
							3	004	065-067, 070, 072
0443.00	P	7198	Cape Breton, Subd. A		SCM	1217016	3	004	065, 151-152, 154-155
			Eskasoni 3		R	1217020	3	004	169
0444.00	P	8748	Cape Breton, Subd. A		SCM	1217016	3	004	153, 156-159, 167-168, 172-173
0445.00	P	7200	North Sydney		T	1217018	1	004	101-104
0446.00	P	8749	North Sydney		T	1217018	1	004	105-108
0447.00	P	7202	Sydney Mines		T	1217019	1	004	110-112
0448.00	P	7203	Sydney Mines		T	1217019	1	004	109, 113-115
0449.00	P	7204	Cape Breton, Subd. A		SCM	1217016	1	004	161, 163
							3	004	160, 164-166
865			Terrace (CA-AR)						
8397.00	P	8893	Terrace		DM	5949011	1	021	154-156, 161, 164, 168
8398.00	P	8894	Kitimat-Stikine, Subd. C		SRD	5949016	1	021	210
							3	021	203, 212-213, 223

**Enumeration Area Reference List
Census Metropolitan Areas and Census Agglomerations, Provincial Census Tracts**

**Liste de référence des secteurs de dénombrement
Régions métropolitaines de recensement et agglomérations de recensement, secteurs de recensement provinciaux**

CMA/CA RMR/AR	Tract - Secteur			Census Subdivision - Subdivision de recensement			P	FED CÉF	Enumeration Areas Secteurs de dénombrement
	No.	P	Code	Name - Nom	Type - Genre	Code			
				Kitsumkeylum 1	R	5949804	3	021	216
				Kshish 4 and 4A Terrace	R	5949805	3	021	217
8399.00	P	8720		Kitimat-Stikine, Subd. C	DM	5949011	1	021	153, 158, 160, 165-166
					SRD	5949016	1	021	205-209
							3	021	167, 204, 211
				Kulspai 6 Terrace	R	5949807	1	021	215
					DM	5949011	1	021	151-152
430				Thetford Mines (CA-AR)					
1739.00	P	8766		Black Lake	V	2427220	1	020	120-123, 126
							3	020	119
				Thetford Mines	V	2427240	1	020	101
1740.00	P	8767		Thetford Mines	V	2427240	1	020	102, 105, 110
1741.00	P	7475		Thetford Mines	V	2427240	1	020	058-064, 075-076
1742.00	P	7476		Thetford Mines	V	2427240	1	020	065-066, 077, 106, 108, 113
1743.00	P	7477		Thetford Mines	V	2427240	1	020	109, 111-112, 115-118, 127-128
1744.00	P	7478		Black Lake	V	2427220	1	020	125
							3	020	124
				Rivière-Blanche	SD	2427260	3	020	156
				Saint-Joseph-de-Coleraine	SD	2427210	2	020	151-152
							3	020	153
				Thetford Mines	V	2427240	1	020	114
				Thetford-Partie-Sud	CT	2427190	1	020	056
							3	020	157
1745.00	P	7479		Thetford Mines	V	2427240	1	020	057
				Thetford-Partie-Sud	CT	2427190	1	020	055, 074
							3	020	053-054
1755.00		7489		Robertsonville	VL	2427150	2	020	070, 073
							3	020	069, 071
				Saint-Antoine-de-Pontbriand	P	2427170	3	020	067-068
640				Thompson (CA-AR)					
5187.00	P	8278		Thompson	C	4622026	1	002	206-208
5188.00	P	8279		Thompson	C	4622026	1	002	204-205, 218-219
5189.00	P	8280		Thompson	C	4622026	1	002	216-217, 220, 226
5190.00		8281		Mystery Lake	LGD	4622017	3	002	072
				Thompson	C	4622026	1	002	201-203, 209-213, 225

**Enumeration Area Reference List
Census Metropolitan Areas and Census Agglomerations, Provincial Census Tracts**

**Liste de référence des secteurs de dénombrement
Régions métropolitaines de recensement et agglomérations de recensement, secteurs de recensement provinciaux**

CMA/CA RMR/AR	Tract - Secteur			Census Subdivision - Subdivision de recensement			P	FED - CÉF	Enumeration Areas Secteurs de dénombrement
	No.	P	Code	Name - Nom	Type - Genre	Code			

595 Thunder Bay (CMA-RMR)

See the Census Tract Reference List (Catalogue No. 99-121).
Voir la liste de référence des secteurs de recensement (No. 99-121 au catalogue).

546 Tillsonburg (CA-AR)

3174.00	P	7853	Tillsonburg	T	3532004	1	058	051-054, 056, 059, 072
3175.00	P	7854	Tillsonburg	T	3532004	1	058	057-058, 060-064

586 Timmins (CA-AR)

4365.00	P	8145	Timmins	C	3556027	2	081	023-025
						3	081	016, 022, 201, 219
4376.00	P	8156	Timmins	C	3556027	3	081	015
4377.00	P	8157	Timmins	C	3556027	2	081	026, 120-122
4378.00	P	8158	Timmins	C	3556027	1	081	125-126, 129, 163, 176
						3	081	123-124
4379.00	P	8159	Timmins	C	3556027	1	081	101-103, 127-128
						3	081	220, 222
4380.00	P	8160	Timmins	C	3556027	1	081	104-106, 109
4381.00	P	8161	Timmins	C	3556027	1	081	107, 159, 172-174
4382.00	P	8162	Timmins	C	3556027	1	081	157-158, 161-162, 175
4383.00	P	8163	Timmins	C	3556027	1	081	110-111, 156, 164
4384.01	P	9427	Timmins	C	3556027	1	081	154-155, 165-166, 170
						3	081	171
4384.02	P	9428	Timmins	C	3556027	1	081	151, 153, 169
						3	081	223
4385.00	P	8165	Timmins	C	3556027	3	081	221
4435.00	P	8194	Timmins	C	3556027	3	081	020

535 Toronto (CMA-RMR)

See the Census Tract Reference List (Catalogue No. 99-121).
Voir la liste de référence des secteurs de recensement (No. 99-121 au catalogue).

910 Trail (CA-AR)

8005.00	P	8852	Kootenay Boundary, Subd. A	SRD	5905028	3	012	008
8006.00		8575	Fruitvale	VL	5905005	2	012	016-017, 020
			Kootenay Boundary, Subd. A	SRD	5905028	3	012	009-012
			Montrose	VL	5905009	2	012	018-019
			Trail	C	5905014	1	012	056-057
8007.00	P	8576	Trail	C	5905014	1	012	058-059, 063-064, 066-067, 070, 074-075

**Enumeration Area Reference List
Census Metropolitan Areas and Census Agglomerations, Provincial Census Tracts**

**Liste de référence des secteurs de dénombrement
Régions métropolitaines de recensement et agglomérations de recensement, secteurs de recensement provinciaux**

CMA/CA RMR/AR	Tract - Secteur			Census Subdivision - Subdivision de recensement			P	FED - CÉF	Enumeration Areas - Secteurs de dénombrement
	No.	P	Code	Name - Nom	Type - Genre	Code			
8008.00	P	8577	Trail	C	5905014	1	012	060-062,068	
			Warfield	VL	5905018	1	012	072-073	
8009.00	P	8578	Kootenay Boundary, Subd. A	SRD	5905028	1	012	021	
						3	012	013,015,101	
			Rossland	C	5905023	1	012	051-055	
			Trail	C	5905014	1	012	069	
			Warfield	VL	5905018	1	012	071	
8010.00	P	8579	Kootenay Boundary, Subd. A	SRD	5905028	3	012	014	
442	Trois-Rivières (CMA-RMR)								
	See the Census Tract Reference List (Catalogue No. 99-121). Voir la liste de référence des secteurs de recensement (No. 99-121 au catalogue).								
215	Truro (CA-AR)								
0388.00	P	7143	Colchester, Subd. C	SCM	1210001	3	006	001,006-008,072	
			Truro	T	1210006	3	006	018	
0389.00	P	7144	Colchester, Subd. C	SCM	1210001	3	006	002-005,009-011,013,016	
			Stewiacke	T	1210002	2	006	014-015	
			Truro	T	1210006	3	006	017	
0390.00		7145	Millbrook 27	R	1210003	1	006	071	
			Truro	T	1210006	1	006	056,065-070,073	
0391.00	P	7146	Truro	T	1210006	1	006	058-059,062-063	
0392.00	P	7147	Truro	T	1210006	1	006	060,102-105	
0393.01	P	9022	Colchester, Subd. B	SCM	1210008	1	006	109-113	
			Colchester, Subd. C	SCM	1210001	1	006	051,053	
0393.02	P	9023	Colchester, Subd. B	SCM	1210008	3	006	114-116,121	
			Colchester, Subd. C	SCM	1210001	3	006	012,101	
0394.00	P	8740	Colchester, Subd. B	SCM	1210008	3	006	106-108,117-120,122,151-155	
0402.00	P	8741	Colchester, Subd. B	SCM	1210008	3	006	156-160	
480	Val-d'Or (CA-AR)								
1171.00	P	7412	Val-d'Or	V	2484180	3	069	023	
1193.00	P	7434	Val-Senneville	SD	2484190	3	001	106	
			Vassan	SD	2484220	3	001	110-111	
1194.00	P	7435	Vassan	SD	2484220	3	001	112	
1196.00	P	7437	Val-d'Or	V	2484180	1	001	052-053,055-056,078	
						3	001	051,104	
1197.00	P	7438	Val-d'Or	V	2484180	1	001	054,057-061,077	
						3	001	065,080	

**Enumeration Area Reference List
Census Metropolitan Areas and Census Agglomerations, Provincial Census Tracts**

**Liste de référence des secteurs de dénombrement
Régions métropolitaines de recensement et agglomérations de recensement, secteurs de recensement provinciaux**

CMA/CA RMR/AR	Tract - Secteur			Census Subdivision - Subdivision de recensement			P	FED - CÉF	Enumeration Areas - Secteurs de dénombrement
	No.	P	Code	Name - Nom	Type - Genre	Code			

1198.01	P	9373	Val-d'Or	V	2484180	1	001	062-064, 065-068
1198.02		9374	Sullivan	SD	2484200	1	001	108-109
						3	001	107
			Val-d'Or	V	2484180	3	001	069
1199.00	P	7440	Val-d'Or	V	2484180	1	001	071-076, 078
						3	001	070
1200.00	P	7441	Val-d'Or	V	2484180	3	001	103
			Val-Senneville	SD	2484190	3	001	105

933 Vancouver (CMA-RMR)

See the Census Tract Reference List (Catalogue No. 99-121).
Voir la liste de référence des secteurs de recensement (No. 99-121 au catalogue).

818 Vernon (CA-AR)

8332.00	P	8653	Coldstream	DM	5937010	3	017	251-255, 271, 401-402, 427
			North Okanagan, Subd. B	SRD	5937019	3	017	212-213, 405-407, 428
8333.00	P	8853	North Okanagan, Subd. B	SRD	5937019	3	017	403-404
8345.02		9185	Lumby	VL	5937005	2	017	412-413
			North Okanagan, Subd. B	SRD	5937019	3	017	408-411, 426, 429-431
8346.01	P	9445	Vernon	C	5937014	1	017	264-266, 275, 318
8346.02	P	9446	North Okanagan, Subd. B	SRD	5937019	3	017	258-262, 269, 272-274
			Vernon	C	5937014	1	017	267-268, 276, 319
						3	017	270
8347.01	P	9186	Coldstream	DM	5937010	1	017	256-257
			North Okanagan, Subd. B	SRD	5937019	3	017	214-215
			Vernon	C	5937014	1	017	301, 306, 309-310, 325
8347.02	P	9187	Vernon	C	5937014	1	017	302-305, 313-317
8348.01	P	9188	North Okanagan, Subd. B	SRD	5937019	3	017	216-218, 220
			Priest's Valley 6	R	5937803	3	017	224
			Vernon	C	5937014	1	017	307-308, 311-312, 327
8348.02	P	9189	North Okanagan, Subd. B	SRD	5937019	3	017	361-365
			Vernon	C	5937014	1	017	324
8348.03	P	9444	North Okanagan, Subd. B	SRD	5937019	3	017	219, 222, 227, 366
			Okanagan (Part) 1	R	5937801	3	017	223, 228
			Vernon	C	5937014	1	017	320-323, 326

935 Victoria (CMA-RMR)

See the Census Tract Reference List (Catalogue No. 99-121).
Voir la liste de référence des secteurs de recensement (No. 99-121 au catalogue).

**Enumeration Area Reference List
Census Metropolitan Areas and Census Agglomerations, Provincial Census Tracts**

**Liste de référence des secteurs de dénombrement
Régions métropolitaines de recensement et agglomérations de recensement, secteurs de recensement provinciaux**

CNA/CA RMR/AR	Tract - Secteur			Census Subdivision - Subdivision de recensement			P	FED CÉF	Enumeration Areas Secteurs de dénombrement
	No.	P	Code	Name - Nom	Type Genre	Code			
440	Victoriaville (CA-AR)								
	1762.00	P	7496	Saint-Albert-de-Warwick	P	2434680	3	039	109
	1872.00	P	7606	Victoriaville	V	2434440	1	039	011,013,051-052,062-063
	1873.00	P	7607	Saint-Albert-de-Warwick	P	2434680	3	039	110,122
				Sainte-Victoire-d'Arthabaska	P	2434460	3	039	113,123
				Victoriaville	V	2434440	1	039	054-055,057-058
	1874.00	P	7608	Sainte-Victoire-d'Arthabaska	P	2434460	3	039	111-112
				Victoriaville	V	2434440	1	039	053,059-061,070,074,076
	1875.00	P	7609	Victoriaville	V	2434440	1	039	014-015,064-065,075
	1876.00	P	7610	Sainte-Victoire-d'Arthabaska	P	2434460	3	039	009-010,024,114
				Victoriaville	V	2434440	1	039	066-069,073,077
	1877.01	P	9319	Arthabaska	V	2434320	1	039	002-003,005-006,008,021,026
	1877.02	P	9320	Arthabaska	V	2434320	1	039	004
				Saint-Christophe-d'Arthabaska	P	2434340	3	039	001,020
561	Wallaceburg (CA-AR)								
	3068.00	P	7817	Wallaceburg	T	3536044	1	035	305,313,319
	3069.00	P	7818	Wallaceburg	T	3536044	1	035	306,311-312,314-318
	3070.00	P	7819	Wallaceburg	T	3536044	1	035	307-310
990	Whitehorse (CA-AR)								
	9002.01	P	9483	Whitehorse	C	6001009	1	001	010-013,015-016
	9002.02	P	9484	Whitehorse	C	6001009	1	001	002-007,024,041
	9003.00	P	8906	Whitehorse	C	6001009	1	001	001,009,017-023,025-036,038-040,042
950	Williams Lake (CA-AR)								
	8315.02		9178	Alkali Lake 1	R	5941801	3	003	275
				Canim Lake 4	R	5941803	3	003	272
				Cenoe Creek 3	R	5941804	3	003	229
				Cariboo, Subd. B	SRD	5941011	3	003	226,255,260,278,280
				Dog Creek 1	R	5941806	3	003	273
				Dog Creek 2	R	5941807	3	003	274
				Johnny Sticks 2	R	5941811	3	003	279
				One Hundred Mile House	VL	5941005	2	003	227-228
	8316.00	P	8637	Cariboo, Subd. B	SRD	5941011	3	003	219-225,230-231,253
	8360.00	P	8681	Cariboo, Subd. B	SRD	5941011	3	003	251,264-269,281,309-310,313
				Deep Creek 2	R	5941805	3	003	323
				Soda Creek 1	R	5941810	3	003	324

**Enumeration Area Reference List
Census Metropolitan Areas and Census Agglomerations, Provincial Census Tracts**

**Liste de référence des secteurs de dénombrement
Régions métropolitaines de recensement et agglomérations de recensement, secteurs de recensement provinciaux**

CMA/CA RMR/AR	Tract - Secteur			Census Subdivision - Subdivision de recensement			P	FED CÉF	Enumeration Areas Secteurs de dénombrement
	No.	P	Code	Name - Nom	Type Genre	Code			
				Williams Lake	C	5941009	1	003	307,325
8361.01	P	9192		Cariboo, Subd. B	SRD	5941011	3	003	305
				Williams Lake	C	5941009	1	003	314;316-318,329
8361.02	P	9193		Cariboo, Subd. B	SRD	5941011	3	003	311-312,328
				Williams Lake	C	5941009	1	003	306,319-322,326-327
8362.00		8872		Canim Lake 1	R	5941802	3	003	270
				Canim Lake 2	R	5941813	3	003	271
				Cariboo, Subd. B	SRD	5941011	1	003	302-303
							3	003	252,254,256-258,261-262,301
				Williams Lake 1	R	5941812	3	003	277
				Windy Mouth 7	R	5941855	3	003	276
559	Windsor (CMA-RMR)			See the Census Tract Reference List (Catalogue No. 99-121). Voir la liste de référence des secteurs de recensement (No. 99-121 au catalogue).					
602	Winnipeg (CMA-RMR)			See the Census Tract Reference List (Catalogue No. 99-121). Voir la liste de référence des secteurs de recensement (No. 99-121 au catalogue).					
544	Hoodstock (CA-AR)								
3177.00	P	7856		Hoodstock	C	3532042	1	058	152-154,217
3178.00	P	7857		Hoodstock	C	3532042	1	058	157-160,162-163,168,175
3179.00	P	7858		Hoodstock	C	3532042	1	058	155,166-167,171-172
3180.00	P	7859		Hoodstock	C	3532042	1	058	173,209-210,212,214-216
3181.00	P	7860		Hoodstock	C	3532042	1	058	165,177,204-205
3182.00	P	7861		Hoodstock	C	3532042	1	058	151,164,176,206,208,223
710	Yorkton (CA-AR)								
6138.02		9236		Ebenezer	VL	4709014	3	014	217
				Orkney No. 244	RM	4709011	3	014	111,158,211-216
				Springside	T	4709016	3	014	159
				Willowbrook	VL	4709018	3	014	112
				Yorkton	C	4709012	1	014	251,257,271-272
6139.00	P	8371		Yorkton	C	4709012	1	014	252,254-256
6140.00	P	8372		Yorkton	C	4709012	1	014	258-263,275
6141.00	P	8373		Yorkton	C	4709012	1	014	264-270,273,276-277

Index 1. Census Subdivisions

Index 1. Subdivisions de recensement

Census Subdivision - Subdivision de recensement	Type - Genre	CMA or CA - RMR ou AR
Abbotsford	DM	Matsqui
Addington	PAR	Campbellton
Ahahewinié 1	R	Port Alberni
Airdrie	C	Calgary
Aitchelitch 9	R	Chilliwack
Ajax	T	Toronto (Consolidated - Unifiée)
Akwesasne 59	R	Cornwall
Alberni 2	R	Port Alberni
Alberni-Clayoquot, Subd. A	SRD	Port Alberni
Alexander 134	R	Edmonton (Consolidated - Unifiée)
Alexandria 1	R	Quesnel
Alexandria 3	R	Quesnel
Alexandria 3A	R	Quesnel
Alice and Fraser	TP	Pembroke
Alkali Lake 1	R	Williams Lake
Allen	T	Saskatoon
Alma	V	Alma
Ameliesburgh	TP	Belleville
Anherst Island	TP	Kingston
Ancester	T	Hamilton
Ancienne-Lorette	V	Québec
Anderdon	TP	Windsor
Anjou	V	Montréal (Consolidated - Unifiée)
Appleton	T	Gander
Arthabaska	V	Victoriaville
Ascot	CT	Sherbrooke
Ascot Corner	SD	Sherbrooke
Asquith	T	Saskatoon
Atholville	VL	Campbellton
Augusta	TP	Brockville
Aurora	T	Toronto (Consolidated - Unifiée)
Aylmer	V	Ottawa - Hull (Consolidated - Unifiée)
Badger	T	Grand Falls
Baezaeko River 25	R	Quesnel
Baezaeko River 26	R	Quesnel
Baie-Comeau	V	Baie-Comeau
Baie-d'Urfé	V	Montréal (Consolidated - Unifiée)
Baie-de-Shawinigan	VL	Shawinigan
Belgonie	T	Regina
Barnston Island 3	R	Vancouver (Consolidated - Unifiée)
Barrie	C	Barrie
Bath	VL	Kingston

Index 1. Census Subdivisions

Index 1. Subdivisions de recensement

Census Subdivision Subdivision de recensement	Type Genre	CMA or CA RMR ou AR
Bathurst	C	Bathurst
Bathurst	PAR	Bathurst
Battleford	T	North Battleford
Bay Bulls	T	St. John's (Consolidated - Unifiée)
Beaconsfield	V	Montréal (Consolidated - Unifiée)
Beaudry	SD	Rouyn
Beauharnois	V	Montréal (Consolidated - Unifiée)
Beaumont	T	Edmonton (Consolidated - Unifiée)
Beauport	V	Québec
Beaver Lake 131	R	Fort McMurray
Bécancour	V	Trois-Rivières
Becher Bay 1	R	Victoria (Consolidated - Unifiée)
Becher Bay 2	R	Victoria (Consolidated - Unifiée)
Bedford	T	Halifax
Beeton	VL	Toronto (Consolidated - Unifiée)
Beiseker	VL	Calgary
Belcarra	VL	Vancouver (Consolidated - Unifiée)
Belle Plaine	VL	Regina
Belle River	T	Windsor
Bellecombe	SD	Rouyn
Belledune	VL	Bathurst
Bellefeuille	P	Saint-Jérôme
Belleville	C	Belleville
Belmont	VL	London (Consolidated - Unifiée)
Belœil	V	Montréal (Consolidated - Unifiée)
Beresford	PAR	Bathurst
Beresford	T	Bathurst
Bernières	SD	Québec
Betula Beach	SV	Edmonton (Consolidated - Unifiée)
Bic	SD	Rimouski
Bishop's Falls	T	Grand Falls
Black Lake	V	Thetford Mines
Blainville	V	Montréal (Consolidated - Unifiée)
Blucher No. 343	RM	Saskatoon
Bois-des-Filion	V	Montréal (Consolidated - Unifiée)
Boisbriand	V	Montréal (Consolidated - Unifiée)
Bon Accord	T	Edmonton (Consolidated - Unifiée)
Botwood	T	Grand Falls
Boucherville	V	Montréal (Consolidated - Unifiée)
Brackley	COM	Charlottetown
Bradford	T	Toronto (Consolidated - Unifiée)
Bradwell	VL	Saskatoon

Index 1. Census Subdivisions

Index 1. Subdivisions de recensement

Census Subdivision Subdivision de recensement	Type Genre	CMA or CA RMR ou AR
Brampton	C	Toronto (Consolidated - Unifiée)
Brandon	C	Brandon
Brentford	C	Brantford
Brentford	TP	Brantford
Breton	VL	Edmonton (Consolidated - Unifiée)
Brockville	C	Brockville
Bromont	V	Granby
Brompton	CT	Sherbrooke
Bromptonville	V	Sherbrooke
Brossard	V	Montréal (Consolidated - Unifiée)
Bryant's Cove	COM	Carbonear
Buckingham	V	Ottawa - Hull (Consolidated - Unifiée)
Buckland No. 491	RM	Prince Albert
Buena Vista	VL	Regina
Bunbury	COM	Charlottetown
Burlington	C	Hamilton
Burnaby	DM	Vancouver (Consolidated - Unifiée)
Burrard Inlet 3	R	Vancouver (Consolidated - Unifiée)
Caledon	T	Toronto (Consolidated - Unifiée)
Calgary	C	Calgary
Celmer	T	Edmonton (Consolidated - Unifiée)
Cambridge	C	Kitchener
Campbell River	DM	Campbell River
Campbell River 11	R	Campbell River
Campbellton	C	Campbellton
Canrose	C	Canrose
Candiac	V	Montréal (Consolidated - Unifiée)
Canin Lake 1	R	Williams Lake
Canin Lake 2	R	Williams Lake
Canin Lake 4	R	Williams Lake
Canoe Creek 3	R	Williams Lake
Cap-de-la-Madeleine	V	Trois-Rivières
Cap-Rouge	V	Québec
Cape Breton, Subd. A	SCM	Sydney (Consolidated - Unifiée)
Cape Breton, Subd. B	SCM	Sydney (Consolidated - Unifiée)
Capilano 5	R	Vancouver (Consolidated - Unifiée)
Capital, Subd. B	SRD	Victoria (Consolidated - Unifiée)
Capital, Subd. C	SRD	Victoria (Consolidated - Unifiée)
Carbonear	T	Carbonear
Cariboo, Subd. A	SRD	Quesnel
Cariboo, Subd. B	SRD	Williams Lake
Carignan	V	Montréal (Consolidated - Unifiée)

Index 1. Census Subdivisions

Index 1. Subdivisions de recensement

Census Subdivision Subdivision de recensement	Type Genre	CMA or CA RMR ou AR
Central Fraser Valley, Subd. A	SRD	Natsqui
Central Okanagan, Subd. A	SRD	Kelowna (Consolidated - Unifiée)
Central Okanagan, Subd. B	SRD	Kelowna (Consolidated - Unifiée)
Central Saanich	DM	Victoria (Consolidated - Unifiée)
Chambly	V	Montréal (Consolidated - Unifiée)
Champlain	SD	Trois-Rivières
Champlain, partie Lac-Lapeyrière	UND	La Tuque
Champlain, partie Petit-Lac-Mayagamac	UND	La Tuque
Charlemagne	V	Montréal (Consolidated - Unifiée)
Charlesbourg	V	Québec
Charlottetown	C	Charlottetown
Charny	V	Québec
Château-Richer	V	Québec
Châteauguay	V	Montréal (Consolidated - Unifiée)
Chatham	C	Chatham
Cheam 1	R	Chilliwack
Chestermere Lake	SV	Calgary
Chibougamau	V	Chibougamau
Chicoutimi	V	Chicoutimi - Jonquière (Consolidated - Unifiée)
Chilliwack	DM	Chilliwack
Christian Island 30A	R	Midland
Chute-aux-Outardes	VL	Baie-Comeau
Clarence	TP	Ottawa - Hull (Consolidated - Unifiée)
Clavet	VL	Saskatoon
Clearwater 175	R	Fort McMurray
Clyde River	CDM	Charlottetown
Cobalt	T	Haileybury
Cobourg	T	Cobourg
Cochrane	T	Calgary
Coglistiko River 28	R	Quesnel
Colchester North	TP	Windsor
Colchester, Subd. B	SCM	Truro
Colchester, Subd. C	SCM	Truro
Coldstream	DM	Vernon
Cole Bay 3	R	Victoria (Consolidated - Unifiée)
Cole Harbour 30	R	Halifax
Coleman	TP	Haileybury
Collingwood	T	Collingwood
Colwood	C	Victoria (Consolidated - Unifiée)
Comox	T	Courtenay
Comox 1	R	Courtenay
Comox-Strathcona, Subd. B	SRD	Campbell River

Index 1. Census Subdivisions

Index 1. Subdivisions de recensement

Census Subdivision Subdivision de recensement	Type Genre	CMA or CA RMR ou AR
Comox-Strathcona, Subd. C	SRD	Courtenay
Conception Bay South	T	St. John's (Consolidated - Unifiée)
Conmee	TP	Thunder Bay
Coquitlam	DM	Vancouver (Consolidated - Unifiée)
Coquitlam 1	R	Vancouver (Consolidated - Unifiée)
Coquitlam 2	R	Vancouver (Consolidated - Unifiée)
Corman Park No. 344	RM	Saskatoon
Corner Brook	C	Corner Brook
Cornwall	C	Cornwall
Cornwall	COM	Charlottetown
Cornwall	TP	Cornwall
Côte-Saint-Luc	C	Montréal (Consolidated - Unifiée)
Courtenay	C	Courtenay
Coverdale	PAR	Moncton
Cowansville	V	Cowansville
Cowichan 1	R	Duncan
Cranbrook	C	Cranbrook
Creighton	T	Flin Flon
Crossfield	T	Calgary
Crossroads	COM	Charlottetown
Cumberland	TP	Ottawa - Hull (Consolidated - Unifiée)
Cumberland	VL	Courtenay
Curve Lake 35	R	Peterborough
Cypress No. 1	MD	Medicine Hat
D'Alembert	SD	Rouyn
Delmeny	T	Saskatoon
Dartmouth	C	Halifax
Dawson Creek	C	Dawson Creek
Deauville	VL	Sherbrooke
Deep Creek 2	R	Williams Lake
Delaware	TP	London (Consolidated - Unifiée)
Delisle	SD	Alma
Delisle	T	Saskatoon
Delson	V	Montréal (Consolidated - Unifiée)
Delta	DM	Vancouver (Consolidated - Unifiée)
Derby	TP	Owen Sound
Destor	SD	Rouyn
Deux-Montagnes	V	Montréal (Consolidated - Unifiée)
Devon	T	Edmonton (Consolidated - Unifiée)
Devon 30	R	Fredericton
Dieppe	T	Moncton
Disley	VL	Regina

Index 1. Census Subdivisions

Index 1. Subdivisions de recensement

Census Subdivision Subdivision de recensement	Type Genre	CMA or CA RMR ou AR
Division No. 1, Subd. H	SUN	Carbonear
Division No. 1, Subd. I	SUN	Carbonear
Division No. 5, Subd. F	SUN	Corner Brook
Division No. 6, Subd. C	SUN	Grand Falls
Division No. 6, Subd. E	SUN	Gander
Dog Creek 1	R	Williams Lake
Dog Creek 2	R	Williams Lake
Dolbeau	V	Dolbeau
Dollard-des-Ormeaux	V	Montréal (Consolidated - Unifiée)
Dominion	T	Sydney (Consolidated - Unifiée)
Dorchester	PAR	Moncton
Dorchester	VL	Moncton
Dorion	V	Montréal (Consolidated - Unifiée)
Dorval	C	Montréal (Consolidated - Unifiée)
Douglas	PAR	Fredericton
Douro	TP	Peterborough
Drayton Valley	T	Edmonton (Consolidated - Unifiée)
Drummondville	V	Drummondville
Duck Lake 7	R	Kelowna (Consolidated - Unifiée)
Dummer	TP	Peterborough
Duncan	C	Duncan
Dundas	T	Hamilton
Dundurn	T	Saskatoon
Dundurn No. 314	RM	Saskatoon
Dymond	TP	Haileybury
East Farnham	VL	Cowansville
East Ferris	TP	North Bay
East Gwillimbury	T	Toronto (Consolidated - Unifiée)
East Riverside-Kingshurst	VL	Saint John
East Royalty	CDM	Charlottetown
East Saanich 2	R	Victoria (Consolidated - Unifiée)
East St. Paul	RM	Winnipeg
East York	BDR	Toronto (Consolidated - Unifiée)
Ebenezer	VL	Yorkton
Edenwold	VL	Regina
Edenwold No. 158	RM	Regina
Edmonton	C	Edmonton (Consolidated - Unifiée)
Edmonton Beach	SV	Edmonton (Consolidated - Unifiée)
Edmundston	C	Edmundston
Eliot River	CDM	Charlottetown
Elizabethtown	TP	Brockville
Elliot Lake	T	Elliot Lake

Index 1. Census Subdivisions

Index 1. Subdivisions de recensement

Census Subdivision Subdivision de recensement	Type Genre	CMA or CA RMR ou AR
Elstow	VL	Saskatoon
Ennismore	TP	Peterborough
Entwistle	VL	Edmonton (Consolidated - Unifiée)
Eramosa	TP	Guelph
Ernestown	TP	Kingston
Eakasoni 3	R	Sydney (Consolidated - Unifiée)
Esquimalt	DM	Victoria (Consolidated - Unifiée)
Esquimalt	R	Victoria (Consolidated - Unifiée)
Essex	T	Windsor
Etobicoke	C	Toronto (Consolidated - Unifiée)
Euchinico Creek 17	R	Quesnel
Évain	SD	Rouyn
Fairvale	VL	Saint John
Fishers Grant 24	R	New Glasgow
Flanborough	T	Hamilton
Flatrock	T	St. John's (Consolidated - Unifiée)
Fleurimont	SD	Sherbrooke
Flin Flon (Part)	C	Flin Flon
Flin Flon (Part)	C	Flin Flon
Fort Erie	T	St. Catharines - Niagara (Consolidated - Unifiée)
Fort Folly 1	R	Moncton
Fort McMurray	C	Fort McMurray
Fort Saskatchewan	C	Edmonton (Consolidated - Unifiée)
Fort St. John	C	Fort St. John
Fort William 52	R	Thunder Bay
Fossambault-sur-le-Lac	V	Québec
Frankford	VL	Belleville
Fraser-Cheam, Subd. B	SRD	Chilliwack
Fredericton	C	Fredericton
Front of Yonge	TP	Brockville
Fruitvale	VL	Trail
Gender	T	Gander
Garden River 14	R	Sault Ste. Marie
Gatineau	V	Ottawa - Hull (Consolidated - Unifiée)
Georgine	TP	Toronto (Consolidated - Unifiée)
Georgine Island 33	R	Toronto (Consolidated - Unifiée)
Gibbons	T	Edmonton (Consolidated - Unifiée)
Gillans	COM	Corner Brook
Glace Bay	T	Sydney (Consolidated - Unifiée)
Glenbrook	TP	Hamilton
Gloucester	C	Ottawa - Hull (Consolidated - Unifiée)
Golden Days	SV	Edmonton (Consolidated - Unifiée)

Index 1. Census Subdivisions

Index 1. Subdivisions de recensement

Census Subdivision Subdivision de recensement	Type Genre	CMA or CA RMR ou AR
Gondola Point	VL	Saint John
Gordon River 2	R	Victoria (Consolidated - Unifiée)
Goulbourn	TP	Ottawa - Hull (Consolidated - Unifiée)
Goulds	T	St. John's (Consolidated - Unifiée)
Granby	CT	Granby
Granby	V	Granby
Grand Bay	VL	Saint John
Grand Coulee	VL	Regina
Grand Falls	T	Grand Falls
Grand-Mère	V	Shawinigan
Grande Prairie	C	Grande Prairie
Grande-Île	SD	Salaberry-de-Valleyfield
Grantham-Ouest	SD	Drummondville
Greater Vancouver, Subd. A	SRD	Vancouver (Consolidated - Unifiée)
Greenfield Park	V	Montréal (Consolidated - Unifiée)
Greenwich	PAR	Saint John
Grégoire Lake 176	R	Fort McMurray
Grégoire Lake 176A	R	Fort McMurray
Grenville	VL	Hawkesbury
Grimsby	T	Hamilton
Guelph	C	Guelph
Guelph	TP	Guelph
Haileybury	T	Haileybury
Halalt 2	R	Duncan
Halfway Point and Others	T	Corner Brook
Halifax	C	Halifax
Halifax, Subd. A	SCM	Halifax
Halifax, Subd. B	SCM	Halifax
Halifax, Subd. C	SCM	Halifax
Halifax, Subd. D	SCM	Halifax
Halifax, Subd. E	SCM	Halifax
Halton Hills	T	Toronto (Consolidated - Unifiée)
Hamilton	C	Hamilton
Hampstead	V	Montréal (Consolidated - Unifiée)
Hampton	PAR	Saint John
Hampton	VL	Saint John
Harbour Grace	T	Carbonear
Harbour Grace South	COM	Carbonear
Harris	TP	Haileybury
Harrison Hot Springs	VL	Chilliwack
Harwood Island 2	R	Powell River
Hatley	CT	Sherbrooke

Index 1. Census Subdivisions

Index 1. Subdivisions de recensement

Census Subdivision Subdivision de recensement	Type Genre	CMA or CA RMR ou AR
Haute-Mauricie	SD	La Tuque
Hawkesbury	T	Hawkesbury
Heart Lake 167	R	Fort McMurray
Hérouxville	P	Shawinigan
Hewatha 36	R	Peterborough
Hillsborough	PAR	Moncton
Hillsborough	VL	Moncton
Hillsborough Park	COM	Charlottetown
Hogen's Pond	T	St. John's (Consolidated - Unifiée)
Howe Island	TP	Kingston
Hudson	TP	Haileybury
Hudson	V	Montréal (Consolidated - Unifiée)
Hughes Brook	COM	Corner Brook
Hull	V	Ottawa - Hull (Consolidated - Unifiée)
Hull-Partie-Ouest	CT	Ottawa - Hull (Consolidated - Unifiée)
Iberville	V	Saint-Jean-sur-Richelieu
Île-Cadieux	V	Montréal (Consolidated - Unifiée)
Île-Dorval	V	Montréal (Consolidated - Unifiée)
Île-Perrot	V	Montréal (Consolidated - Unifiée)
Improvement District No. 18 (Part)	ID	Fort McMurray
Innisfil	TP	Barrie
Irishtown	COM	Corner Brook
Irricana	VL	Calgary
Irvine	T	Medicine Hat
Isle-aux-Allumettes-Partie-Est	CT	Penbrooke
Itaska Beach	SV	Edmonton (Consolidated - Unifiée)
Jeffray and Melick	TP	Kenora
Janvier 194	R	Fort McMurray
Johnny Sticks 2	R	Williams Lake
Joliette	V	Joliette
Jonquière	V	Chicoutimi - Jonquière (Consolidated - Unifiée)
Kahnawake 14	R	Montréal (Consolidated - Unifiée)
Kamloops	C	Kamloops
Kamloops 1	R	Kamloops
Kenete	C	Ottawa - Hull (Consolidated - Unifiée)
Kepesiwini	SV	Edmonton (Consolidated - Unifiée)
Kepuskasing	T	Kepuskasing
Katzie 1	R	Vancouver (Consolidated - Unifiée)
Katzie 2	R	Vancouver (Consolidated - Unifiée)
Keewatin	T	Kenora
Kelowna	C	Kelowna (Consolidated - Unifiée)
Kénogami	CT	Chicoutimi - Jonquière (Consolidated - Unifiée)

Index 1. Census Subdivisions

Index 1. Subdivisions de recensement

Census Subdivision Subdivision de recensement	Type Genre	CMA or CA RMR ou AR
Kenora	T	Kenora
Kenora 38B	R	Kenora
Kent	DM	Chilliwack
Keppoch-Kinlock	COM	Charlottetown
King	TP	Toronto (Consolidated - Unifiée)
Kingsclear	PAR	Fredericton
Kingsclear 6	R	Fredericton
Kingston	C	Kingston
Kingston	PAR	Saint John
Kingston	TP	Kingston
Kirkland	V	Montréal (Consolidated - Unifiée)
Kirkland Lake	T	Kirkland Lake
Kitchener	C	Kitchener
Kitimat	DM	Kitimat
Kitimat-Stikine, Subd. C	SRD	Terrace
Kitsumkaylum 1	R	Terrace
Klehkoot 2	R	Port Alberni
Kluskus 1	R	Quesnel
Kootenay Boundary, Subd. A	SRD	Trail
Kshish 4 and 4A	R	Terrace
Kulspai 6	R	Terrace
Kushya Creek 7	R	Quesnel
Kwakwawapilt 6	R	Chilliwack
L'Ange-Gardien	P	Québec
La Baie	V	Chicoutimi - Jonquière (Consolidated - Unifiée)
La Pêche	SD	Ottawa - Hull (Consolidated - Unifiée)
La Plaine	P	Montréal (Consolidated - Unifiée)
La Prairie	V	Montréal (Consolidated - Unifiée)
La Tuque	V	La Tuque
Labrador City	T	Labrador City
Lac la Biche	T	Fort McMurray
Lac-à-la-Tortue	SD	Shawinigan
Lac-Delage	V	Québec
Lac-Dufault	SD	Rouyn
Lac-Saint-Charles	SD	Québec
Lac-Saint-Joseph	V	Québec
Lachenaie	V	Montréal (Consolidated - Unifiée)
Lachine	V	Montréal (Consolidated - Unifiée)
Lachute	V	Lachute
Lafontaine	VL	Saint-Jérôme
Laird	TP	Sault Ste. Marie
Lakefield	VL	Peterborough

Index 1. Census Subdivisions

Index 1. Subdivisions de recensement

Census Subdivision - Subdivision de recensement	Type - Genre	CMA or CA - RMR ou AR
Lakeview	SV	Edmonton (Consolidated - Unifiée)
Langhan	T	Saskatoon
Langley	C	Vancouver (Consolidated - Unifiée)
Langley	DM	Vancouver (Consolidated - Unifiée)
Langley 5	R	Vancouver (Consolidated - Unifiée)
Larouche	P	Chicoutimi - Jonquière (Consolidated - Unifiée)
LaSalle	V	Montréal (Consolidated - Unifiée)
Letchford	T	Haileybury
Laterrière	SD	Chicoutimi - Jonquière (Consolidated - Unifiée)
Lauzon	V	Québec
Laval	V	Montréal (Consolidated - Unifiée)
Le Gardeur	V	Montréal (Consolidated - Unifiée)
Leamington	T	Leamington
Leduc	C	Edmonton (Consolidated - Unifiée)
Leduc County No. 25	CM	Edmonton (Consolidated - Unifiée)
Legisl	VL	Edmonton (Consolidated - Unifiée)
LeMoyne	V	Montréal (Consolidated - Unifiée)
Lennoxville	V	Sherbrooke
Lepreau	PAR	Saint John
Léry	V	Montréal (Consolidated - Unifiée)
Letellier	CT	Sept-Îles
Lethbridge	C	Lethbridge
Lévis	V	Québec
Lincoln	PAR	Fredericton
Lincoln	T	St. Catharines - Niagara (Consolidated - Unifiée)
Lindsay	T	Lindsay
Linkletter	COM	Summerside
Lions Bay	VL	Vancouver (Consolidated - Unifiée)
Lloydminster (Part)	C	Lloydminster
Lloydminster (Part)	C	Lloydminster
Lobo	TP	London (Consolidated - Unifiée)
London	C	London (Consolidated - Unifiée)
London	TP	London (Consolidated - Unifiée)
Longueuil	V	Montréal (Consolidated - Unifiée)
Loretteville	V	Québec
Lorraine	V	Montréal (Consolidated - Unifiée)
Lot 17	LOT	Summerside
Lot 24	LOT	Charlottetown
Lot 30	LOT	Charlottetown
Lot 31	LOT	Charlottetown
Lot 33	LOT	Charlottetown
Lot 34	LOT	Charlottetown

Index 1. Census Subdivisions

Index 1. Subdivisions de recensement

Census Subdivision Subdivision de recensement	Type Genre	CMA or CA RMR ou AR
Lot 35	LOT	Charlottetown
Lot 36	LOT	Charlottetown
Lot 48	LOT	Charlottetown
Lot 49	LOT	Charlottetown
Lot 65	LOT	Charlottetown
Loughborough	TP	Kingston
Lukseetsissum 9	R	Chilliwack
Lumby	VL	Vernon
Lumsden	T	Regina
Lumsden Beach	VL	Regina
Lumsden No. 189	RM	Regina
Macdonald, Meredith and Aberdeen Additional	TP	Sault Ste. Marie
Madawaska	PAR	Edmundston
Magog	CT	Magog
Magog	V	Magog
Maidstone	TP	Windsor
Maliotenam 27A	R	Sept-Îles
Maple Grove	V	Montréal (Consolidated - Unifiée)
Maple Ridge	DM	Vancouver (Consolidated - Unifiée)
Markham	T	Toronto (Consolidated - Unifiée)
Martensville	T	Saskatoon
Mascouche	V	Montréal (Consolidated - Unifiée)
Massey Drive	T	Corner Brook
Masson	V	Ottawa - Hull (Consolidated - Unifiée)
Matane	V	Matane
Matsqui	DM	Matsqui
Matsqui Main 2	R	Matsqui
Matsqui 4	R	Vancouver (Consolidated - Unifiée)
Maugerville	PAR	Fredericton
McIver's	COM	Corner Brook
McMasterville	VL	Montréal (Consolidated - Unifiée)
McMillan Island 6	R	Vancouver (Consolidated - Unifiée)
McMatters	SD	Rouyn
Meadowbank	COM	Charlottetown
Meadows	COM	Corner Brook
Medicine Hat	C	Medicine Hat
Melocheville	VL	Montréal (Consolidated - Unifiée)
Membertou 28B (Sydney)	R	Sydney (Consolidated - Unifiée)
Mercier	V	Montréal (Consolidated - Unifiée)
Merigomish Harbour 31	R	New Glasgow
Metchosin	DM	Victoria (Consolidated - Unifiée)
Midland	T	Midland

Index 1. Census Subdivisions

Index 1. Subdivisions de recensement

Census Subdivision Subdivision de recensement	Type Genre	CMA or CA RMR ou AR
Millbrook 27	R	Truro
Milton	T	Toronto (Consolidated - Unifiée)
Miltonvale Park	CDM	Charlottetown
Mirabel	V	Montréal (Consolidated - Unifiée)
Miscouche	COM	Summerside
Mission	DM	Matsqui
Mission 1	R	Vancouver (Consolidated - Unifiée)
Mississauga	C	Toronto (Consolidated - Unifiée)
Mistassini	V	Dolbeau
Moisie	V	Sept-Îles
Moncton	C	Moncton
Moncton	PAR	Moncton
Mont-Label	SD	Rimouski
Mont-Royal	V	Montréal (Consolidated - Unifiée)
Mont-Saint-Hilaire	V	Montréal (Consolidated - Unifiée)
Montmagny	V	Montmagny
Montréal	V	Montréal (Consolidated - Unifiée)
Montréal-Est	V	Montréal (Consolidated - Unifiée)
Montréal-Nord	V	Montréal (Consolidated - Unifiée)
Montréal-Ouest	V	Montréal (Consolidated - Unifiée)
Montrose	VL	Trail
Moore	TP	Sarnia
Moose Jaw	C	Moose Jaw
Moose Jaw No. 161	RM	Moose Jaw
Morinville	T	Edmonton (Consolidated - Unifiée)
Mount Moriah	T	Corner Brook
Mount Pearl	T	St. John's (Consolidated - Unifiée)
Murray	TP	Belleville
Musquash	PAR	Saint John
Musqueam 2	R	Vancouver (Consolidated - Unifiée)
Musqueam 4	R	Vancouver (Consolidated - Unifiée)
Mystery Lake	LGD	Thompson
Nanaimo	C	Nanaimo
Nanaimo River 2	R	Nanaimo
Nanaimo River 3	R	Nanaimo
Nanaimo River 4	R	Nanaimo
Nanaimo Town 1	R	Nanaimo
Nanaimo, Subd. A	SRD	Nanaimo
Nanoose	R	Nanaimo
Nazco 20	R	Quesnel
Neebing	TP	Thunder Bay
Nepean	C	Ottawa - Hull (Consolidated - Unifiée)

Index 1. Census Subdivisions

Index 1. Subdivisions de recensement

Census Subdivision Subdivision de recensement	Type Genre	CMA or CA RMR ou AR
New Glasgow	T	New Glasgow
New Liskeard	T	Haileybury
New Maryland	PAR	Fredericton
New Sarepta	VL	Edmonton (Consolidated - Unifiée)
New Songhees 1A	R	Victoria (Consolidated - Unifiée)
New Waterford	T	Sydney (Consolidated - Unifiée)
New Westminster	C	Vancouver (Consolidated - Unifiée)
Newcastle	T	Oshawa (Consolidated - Unifiée)
Newmarket	T	Toronto (Consolidated - Unifiée)
Niagara Falls	C	St. Catharines - Niagara (Consolidated - Unifiée)
Niagara-on-the-Lake	T	St. Catharines - Niagara (Consolidated - Unifiée)
Nickel Centre	T	Sudbury (Consolidated - Unifiée)
Nigadoo	VL	Bathurst
Nipissing 10	R	North Bay
Noranda	V	Rouyn
North Battleford	C	North Battleford
North Bay	C	North Bay
North Cowichan	DM	Duncan
North Dorchester	TP	London (Consolidated - Unifiée)
North Dumfries	TP	Kitchener
North Hatley	VL	Sherbrooke
North Himsworth	TP	North Bay
North Monaghan	TP	Peterborough
North Okanagan, Subd. B	SRD	Vernon
North River	COM	Charlottetown
North Rustico	COM	Charlottetown
North Saanich	DM	Victoria (Consolidated - Unifiée)
North Shore	TP	Elliot Lake
North Sydney	T	Sydney (Consolidated - Unifiée)
North Vancouver	C	Vancouver (Consolidated - Unifiée)
North Vancouver	DM	Vancouver (Consolidated - Unifiée)
North York	C	Toronto (Consolidated - Unifiée)
Northern Arm	T	Grand Falls
Notre-Dame-de-Bon-Secours	P	Montréal (Consolidated - Unifiée)
Notre-Dame-de-l'Île-Perrot	P	Montréal (Consolidated - Unifiée)
Notre-Dame-de-Saint-Hyacinthe	P	Saint-Hyacinthe
Notre-Dame-des-Anges	P	Québec
Notre-Dame-des-Prairies	P	Joliette
Notre-Dame-du-Portage	P	Rivière-du-Loup
O'Connor	TP	Thunder Bay
Oak Bay	DM	Victoria (Consolidated - Unifiée)
Oakville	T	Toronto (Consolidated - Unifiée)

Index 1. Census Subdivisions

Index 1. Subdivisions de recensement

Census Subdivision Subdivision de recensement	Type Genre	CMA or CA RMR ou AR
Oka	P	Montréal (Consolidated - Unifiée)
Oka	SD	Montréal (Consolidated - Unifiée)
Oka 16	R	Montréal (Consolidated - Unifiée)
Okanagan (Part) 1	R	Vernon
Okanagan-Similkameen, Subd. A	SRD	Penticton
Oliver	TP	Thunder Bay
Omerville	VL	Magog
Onaping Falls	T	Sudbury (Consolidated - Unifiée)
One Hundred Mile House	VL	Williams Lake
Opawakoscikan	R	Prince Albert
Ops	TP	Lindsay
Orangeville	T	Toronto (Consolidated - Unifiée)
Orillia	C	Orillia
Orillia	TP	Orillia
Orkney No. 244	RM	Yorkton
Osgoode	TP	Ottawa - Hull (Consolidated - Unifiée)
Oshawa	C	Oshawa (Consolidated - Unifiée)
Ostler	T	Saskatoon
Otonabee	TP	Peterborough
Ottawa	C	Ottawa - Hull (Consolidated - Unifiée)
Otterburn Park	V	Montréal (Consolidated - Unifiée)
Outremont	V	Montréal (Consolidated - Unifiée)
Owen Sound	C	Owen Sound
Pabineau 11	R	Bathurst
Pacheena 1	R	Victoria (Consolidated - Unifiée)
Paipoonge	TP	Thunder Bay
Paradise	T	St. John's (Consolidated - Unifiée)
Paris	T	Brantford
Parkdale	T	Charlottetown
Parkland County No. 31	CM	Edmonton (Consolidated - Unifiée)
Pasadena	T	Corner Brook
Peachland	DM	Kelowna (Consolidated - Unifiée)
Pelham	T	St. Catherines - Niagara (Consolidated - Unifiée)
Pembroke	C	Pembroke
Pembroke	TP	Pembroke
Penetanguishene	T	Midland
Pense	VL	Regina
Pense No. 160	RM	Regina
Penticton	C	Penticton
Penticton 1	R	Penticton
Pentledge 2	R	Courtenay
Peterborough	C	Peterborough

Index 1. Census Subdivisions

Index 1. Subdivisions de recensement

Census Subdivision Subdivision de recensement	Type Genre	CMA or CA RMR ou AR
Peterview	T	Grand Falls
Petit-Rocher	VL	Bathurst
Petty Harbour-Maddox Cove	T	St. John's (Consolidated - Unifiée)
Pickering	T	Toronto (Consolidated - Unifiée)
Pictou, Subd. B	SCM	New Glasgow
Pictou, Subd. C	SCM	New Glasgow
Pierrefonds	V	Montréal (Consolidated - Unifiée)
Pilot Butte	T	Regina
Pincourt	V	Montréal (Consolidated - Unifiée)
Pitt Meadows	DM	Vancouver (Consolidated - Unifiée)
Pittsburgh	TP	Kingston
Plamondon	VL	Fort McMurray
Point Alison	SV	Edmonton (Consolidated - Unifiée)
Point Edward	VL	Sarnia
Pointe-à-la-Croix	SD	Campbellton
Pointe-aux-Outardes	VL	Baie-Comeau
Pointe-Calumet	VL	Montréal (Consolidated - Unifiée)
Pointe-Claire	V	Montréal (Consolidated - Unifiée)
Pointe-des-Cascades	VL	Montréal (Consolidated - Unifiée)
Pointe-du-Lac	SD	Trois-Rivières
Pointe-Label	VL	Baie-Comeau
Pointe-Verte	VL	Bathurst
Pontiac	SD	Ottawa - Hull (Consolidated - Unifiée)
Popkum 1	R	Chilliwack
Port Alberni	C	Port Alberni
Port Colborne	C	St. Catharines - Niagara (Consolidated - Unifiée)
Port Coquitlam	C	Vancouver (Consolidated - Unifiée)
Port Edward	VL	Prince Rupert
Port McNicoll	VL	Midland
Port Moody	C	Vancouver (Consolidated - Unifiée)
Port Simpson 1	R	Prince Rupert
Port Stanley	VL	London (Consolidated - Unifiée)
Portage la Prairie	C	Portage la Prairie
Portland	TP	Kingston
Portugal Cove	T	St. John's (Consolidated - Unifiée)
Pouch Cove	T	St. John's (Consolidated - Unifiée)
Powell River	DM	Powell River
Powell River, Subd. A	SRD	Powell River
Priest's Valley 6	R	Vernon
Prince	TP	Sault Ste. Marie
Prince Albert	C	Prince Albert
Prince Albert No. 461	RM	Prince Albert

Index 1. Census Subdivisions

Index 1. Subdivisions de recensement

Census Subdivision Subdivision de recensement	Type Genre	CMA or CA RMR ou AR
Prince George	C	Prince George
Prince Rupert	C	Prince Rupert
Québec	V	Québec
Queens, Royalty	LOT	Charlottetown
Quesnel	C	Quesnel
Quesnel 1	R	Quesnel
Quinsam 12	R	Campbell River
Quispamsis	T	Saint John
Ragueneau	P	Bele-Comeau
Rankin Location 150	R	Sault Ste. Marie
Rayside-Balfour	T	Sudbury(Consolidated - Unifiée)
Red Deer	C	Red Deer
Redcliff	T	Medicine Hat
Redwater	T	Edmonton(Consolidated - Unifiée)
Regina	C	Regina
Regina Beach	T	Regina
Renforth	VL	Saint John
Repentigny	V	Montréal(Consolidated - Unifiée)
Restigouche 1	R	Campbellton
Richelieu	V	Montréal(Consolidated - Unifiée)
Richmond	DM	Vancouver(Consolidated - Unifiée)
Richmond Hill	T	Toronto(Consolidated - Unifiée)
Rideau	TP	Ottawa - Hull(Consolidated - Unifiée)
Rimouski	V	Rimouski
Rimouski-Est	VL	Rimouski
Ritchot	RM	Winnipeg
Riverview	T	Moncton
Rivière-Blanche	SD	Thetford Mines
Rivière-du-Loup	V	Rivière-du-Loup
Robertsonville	VL	Thetford Mines
Rochester	TP	Windsor
Rock Forest	V	Sherbrooke
Rockcliffe Park	VL	Ottawa - Hull(Consolidated - Unifiée)
Rockland	T	Ottawa - Hull(Consolidated - Unifiée)
Rocky Point 3	R	Charlottetown
Rocky View No. 44	MD	Calgary
Rosemere	V	Montréal(Consolidated - Unifiée)
Rosser	RM	Winnipeg
Rossland	C	Trail
Rotheseay	PAR	Saint John
Rotheseay	T	Saint John
Rouyn	V	Rouyn

Index 1. Census Subdivisions

Index 1. Subdivisions de recensement

Census Subdivision Subdivision de recensement	Type Genre	CMA or CA RNR ou AR
Roxboro	V	Montréal (Consolidated - Unifiée)
Ruby Creek 2	R	Chilliwack
Seanich	DM	Victoria (Consolidated - Unifiée)
Saint John	C	Saint John
Saint Martins	PAR	Saint John
Saint Mary's 24	R	Fredericton
Saint Marys	PAR	Fredericton
Saint-Albert-de-Warwick	P	Victoriaville
Saint-Alphonse	P	Granby
Saint-Anable	SD	Montréal (Consolidated - Unifiée)
Saint-Anaclet-de-Lessard	P	Rimouski
Saint-Antoine	V	Saint-Jérôme
Saint-Antoine-de-Pontbriand	P	Thetford Mines
Saint-Antonin	P	Rivière-du-Loup
Saint-Athanase	P	Saint-Jean-sur-Richelieu
Saint-Augustin-de-Desmaures	P	Québec
Saint-Basile	PAR	Edmundston
Saint-Basile	VL	Edmundston
Saint-Basile-le-Grand	V	Montréal (Consolidated - Unifiée)
Saint-Boniface-de-Shawinigan	VL	Shawinigan
Saint-Bruno-de-Montarville	V	Montréal (Consolidated - Unifiée)
Saint-Charles-Borromée	P	Joliette
Saint-Christophe-d'Arthabaska	P	Victoriaville
Saint-Constant	V	Montréal (Consolidated - Unifiée)
Saint-Cyrille-de-Wendover	SD	Drummondville
Saint-David-de-l'Auberivière	V	Québec
Saint-Denis-de-Brompton	P	Sherbrooke
Saint-Dunstan-du-Lac-Beauport	P	Québec
Saint-Élie-d'Orford	P	Sherbrooke
Saint-Émile	VL	Québec
Saint-Étienne-de-Beaumont	P	Québec
Saint-Étienne-de-Lauzon	SD	Québec
Saint-Eustache	V	Montréal (Consolidated - Unifiée)
Saint-François, Île d'Orléans	P	Québec
Saint-Fulgence	SD	Chicoutimi - Jonquière (Consolidated - Unifiée)
Saint-Gabriel-de-Valcartier	SD	Québec
Saint-Georges	V	Saint-Georges
Saint-Georges	VL	Shawinigan
Saint-Georges-de-Cacouna	P	Rivière-du-Loup
Saint-Georges-de-Cacouna	VL	Rivière-du-Loup
Saint-Georges-Est	P	Saint-Georges
Saint-Georges-Ouest	V	Saint-Georges

Index 1. Census Subdivisions

Index 1. Subdivisions de recensement

Census Subdivision Subdivision de recensement	Type Genre	CMA or CA RMR ou AR
Saint-Gérard-des-Laurentides	P	Shawinigan
Saint-Guillaume-de-Granada	SD	Rouyn
Saint-Hilaire	PAR	Edmundston
Saint-Hilaire	VL	Edmundston
Saint-Honoré	SD	Chicoutimi - Jonquière (Consolidated - Unifiée)
Saint-Hubert	V	Montréal (Consolidated - Unifiée)
Saint-Hyacinthe	V	Saint-Hyacinthe
Saint-Hyacinthe-le-Confesseur	P	Saint-Hyacinthe
Saint-Isidore	P	Montréal (Consolidated - Unifiée)
Saint-Jacques	PAR	Edmundston
Saint-Jacques	VL	Edmundston
Saint-Jean-Chrysostome	V	Québec
Saint-Jean-de-Boischatel	VL	Québec
Saint-Jean-des-Piles	SD	Shawinigan
Saint-Jean-sur-Richelieu	V	Saint-Jean-sur-Richelieu
Saint-Jean, Île d'Orléans	P	Québec
Saint-Jérôme	V	Saint-Jérôme
Saint-Jérôme-de-Matane	P	Matane
Saint-Joseph	PAR	Edmundston
Saint-Joseph	VL	Moncton
Saint-Joseph-de-Cléricky	SD	Rouyn
Saint-Joseph-de-Coleraine	SD	Thetford Mines
Saint-Joseph-de-la-Pointe-de-Lévy	P	Québec
Saint-Joseph-de-Sorel	V	Sorel
Saint-Joseph-du-Lac	P	Montréal (Consolidated - Unifiée)
Saint-Lambert	V	Montréal (Consolidated - Unifiée)
Saint-Lambert-de-Lauzon	P	Québec
Saint-Laurent	V	Montréal (Consolidated - Unifiée)
Saint-Laurent, Île d'Orléans	P	Québec
Saint-Lazare	P	Montréal (Consolidated - Unifiée)
Saint-Léonard	V	Montréal (Consolidated - Unifiée)
Saint-Louis-de-France	P	Trois-Rivières
Saint-Louis-de-Pintendre	P	Québec
Saint-Luc	P	Matane
Saint-Luc	V	Saint-Jean-sur-Richelieu
Saint-Majorique-de-Grantham	P	Drummondville
Saint-Mathias	P	Montréal (Consolidated - Unifiée)
Saint-Mathieu	P	Shawinigan
Saint-Mathieu	SD	Montréal (Consolidated - Unifiée)
Saint-Mathieu-de-Beloeil	P	Montréal (Consolidated - Unifiée)
Saint-Maurice	P	Trois-Rivières
Saint-Narcisse-de-Rimouski	P	Rimouski

Index 1. Census Subdivisions

Index 1. Subdivisions de recensement

Census Subdivision Subdivision de recensement	Type Genre	CMA or CA RMR ou AR
Saint-Nicéphore	SD	Drummondville
Saint-Nicolas	V	Québec
Saint-Patrice-de-la-Rivière-du-Loup	P	Rivière-du-Loup
Saint-Paul	SD	Joliette
Saint-Philippe	P	Montréal (Consolidated - Unifiée)
Saint-Pierre	V	Montréal (Consolidated - Unifiée)
Saint-Pierre	VL	Joliette
Saint-Pierre-de-Sorel	P	Sorel
Saint-Pierre, Île d'Orléans	P	Québec
Saint-Placide	P	Montréal (Consolidated - Unifiée)
Saint-Placide	VL	Montréal (Consolidated - Unifiée)
Saint-Raphaël-de-l'Île-Bizard	P	Montréal (Consolidated - Unifiée)
Saint-Rédempteur	V	Québec
Saint-René	P	Saint-Georges
Saint-Robert	P	Sorel
Saint-Romuald	V	Québec
Saint-Sulpice	P	Montréal (Consolidated - Unifiée)
Saint-Thomas-d'Aquin	P	Saint-Hyacinthe
Saint-Timothée	P	Salaberry-de-Valleyfield
Saint-Timothée	VL	Salaberry-de-Valleyfield
Saint-Valérien	P	Rimouski
Sainte-Anne-de-Bellevue	V	Montréal (Consolidated - Unifiée)
Sainte-Anne-de-la-Pointe-au-Père	P	Rimouski
Sainte-Anne-de-Sorel	P	Sorel
Sainte-Anne-des-Plaines	P	Montréal (Consolidated - Unifiée)
Sainte-Blandine	P	Rimouski
Sainte-Brigitte-de-Laval	P	Québec
Sainte-Catherine	V	Montréal (Consolidated - Unifiée)
Sainte-Catherine-de-la-Jacques-Cartier	SD	Québec
Sainte-Famille, Île d'Orléans	P	Québec
Sainte-Foy	V	Québec
Sainte-Geneviève	V	Montréal (Consolidated - Unifiée)
Sainte-Hélène-de-Breakville	P	Québec
Sainte-Julie	V	Montréal (Consolidated - Unifiée)
Sainte-Marthe-du-Cap-de-la-Madeleine	SD	Trois-Rivières
Sainte-Marthe-sur-le-Lac	V	Montréal (Consolidated - Unifiée)
Sainte-Odile-sur-Rimouski	P	Rimouski
Sainte-Pétronille	VL	Québec
Sainte-Rosalie	P	Saint-Hyacinthe
Sainte-Rosalie	VL	Saint-Hyacinthe
Sainte-Thérèse	V	Montréal (Consolidated - Unifiée)
Sainte-Victoire-d'Arthabaska	P	Victoriaville

Index 1. Census Subdivisions

Index 1. Subdivisions de recensement

Census Subdivision - Subdivision de recensement	Type - Genre	CMA or CA - RMR ou AR
Sainte-Victoire-de-Sorel	P	Sorel
Salaberry-de-Valleyfield	V	Salaberry-de-Valleyfield
Salisbury	VL	Moncton
Salmon Cove	T	Carbonear
Sandwich South	TP	Windsor
Sandwich West	TP	Windsor
Sarawak	TP	Owen Sound
Sarcee 145	R	Calgary
Sarnia	C	Sarnia
Sarnia	TP	Sarnia
Sarnia 45	R	Sarnia
Saskatoon	C	Saskatoon
Sault Ste. Marie	C	Sault Ste. Marie
Sayward	VL	Campbell River
Scarborough	C	Toronto (Consolidated - Unifiée)
Schelawat 1	R	Chilliwack
Scotchfort 4	R	Charlottetown
Scowlitz 1	R	Chilliwack
Seabird Island	R	Chilliwack
Seba Beach	SV	Edmonton (Consolidated - Unifiée)
Selkirk	T	Selkirk
Semiahmoo	R	Vancouver (Consolidated - Unifiée)
Senneville	VL	Montréal (Consolidated - Unifiée)
Sept-Îles	V	Sept-Îles
Sept-Îles 27	R	Sept-Îles
Serpent River 7	R	Elliot Lake
Shannon	SD	Québec
Shawinigan	V	Shawinigan
Shawinigan-Sud	V	Shawinigan
Sherbrooke	COM	Summerside
Sherbrooke	V	Sherbrooke
Sherwood	CDM	Charlottetown
Sherwood No. 159	RM	Regina
Shields	RV	Saskatoon
Shipshaw	SD	Chicoutimi - Jonquière (Consolidated - Unifiée)
Shubenacadie 13	R	Halifax
Shuniah	TP	Thunder Bay
Sidney	T	Victoria (Consolidated - Unifiée)
Sidney	TP	Belleville
Sillery	V	Québec
Simcoe	T	Simcoe
Simonds	PAR	Saint John

Index 1. Census Subdivisions

Index 1. Subdivisions de recensement

Census Subdivision Subdivision de recensement	Type Genre	CMA or CA RMR ou AR
Skeena-Queen Charlotte, Subd. A	SRD	Prince Rupert
Skowkale 10	R	Chilliwack
Skowkale 11	R	Chilliwack
Skwah 4	R	Chilliwack
Skwali 3	R	Chilliwack
Skway 5	R	Chilliwack
Sliammon 1	R	Powell River
Smith	TP	Peterborough
Soda Creek 1	R	Williams Lake
Sooke 1	R	Victoria (Consolidated - Unifiée)
Soowahlie 14	R	Chilliwack
Sorel	V	Sorel
South Saanich 1	R	Victoria (Consolidated - Unifiée)
Southport	COM	Charlottetown
Southwold	TP	London (Consolidated - Unifiée)
Springfield	RM	Winnipeg
Springside	T	Yorkton
Spruce Grove	T	Edmonton (Consolidated - Unifiée)
Squaw-hay-one 11	R	Duncan
Squamish 7	R	Chilliwack
Squamish 8	R	Chilliwack
St. Albert	C	Edmonton (Consolidated - Unifiée)
St. Basile 10	R	Edmundston
St. Catharines	C	St. Catharines - Niagara (Consolidated - Unifiée)
St. Clair Beach	VL	Windsor
St. Eleanors	COM	Summerside
St. Francois Xavier	RM	Winnipeg
St. John's	C	St. John's (Consolidated - Unifiée)
St. John's Metropolitan Area	T	St. John's (Consolidated - Unifiée)
St. Martins	VL	Saint John
St. Phillips	T	St. John's (Consolidated - Unifiée)
St. Thomas	C	London (Consolidated - Unifiée)
St. Thomas	T	St. John's (Consolidated - Unifiée)
Stafford	TP	Pembroke
Steady Brook	COM	Corner Brook
Stellarton	T	New Glasgow
Stewiacke	T	Truro
Stoke	CT	Sherbrooke
Stoneham et Tewkesbury	CU	Québec
Stoney Creek	C	Hamilton
Stony Plain	T	Edmonton (Consolidated - Unifiée)
Stony Plain 135	R	Edmonton (Consolidated - Unifiée)

Index 1. Census Subdivisions

Index 1. Subdivisions de recensement

Census Subdivision Subdivision de recensement	Type Genre	CMA or CA RMR ou AR
Storrington	TP	Kingston
Stratford	C	Stratford
Strathcona County No. 20	CM	Edmonton (Consolidated - Unifiée)
Sturgeon No. 90	MD	Edmonton (Consolidated - Unifiée)
Sudbury	C	Sudbury (Consolidated - Unifiée)
Sullivan	SD	Val-d'Or
Summerland	DM	Penticton
Summerside	COM	Corner Brook
Summerside	T	Summerside
Sundance Beach	SV	Edmonton (Consolidated - Unifiée)
Sundayman's Meadow 3	R	Quesnel
Surrey	DM	Vancouver (Consolidated - Unifiée)
Swift Current	C	Swift Current
Sydenham	TP	Owen Sound
Sydney	C	Sydney (Consolidated - Unifiée)
Sydney Mines	T	Sydney (Consolidated - Unifiée)
Tache	RM	Winnipeg
Tateluk Lake 28	R	Quesnel
Tay	TP	Midland
Tecumseh	T	Windsor
Tecumseth	TP	Toronto (Consolidated - Unifiée)
Terrace	DM	Terrace
Terrasse-Vaudreuil	SD	Montréal (Consolidated - Unifiée)
Terrebonne	V	Montréal (Consolidated - Unifiée)
Thetford Mines	V	Thetford Mines
Thetford-Partie-Sud	CT	Thetford Mines
Thode	RV	Saskatoon
Thompson	C	Thompson
Thorold	C	St. Catharines - Niagara (Consolidated - Unifiée)
Thorsby	VL	Edmonton (Consolidated - Unifiée)
Thunder Bay	C	Thunder Bay
Thurlow	TP	Belleville
Tide Head	VL	Campbellton
Tillsonburg	T	Tillsonburg
Timmins	C	Timmins
Tiny	TP	Midland
Torbay	T	St. John's (Consolidated - Unifiée)
Toronto	C	Toronto (Consolidated - Unifiée)
Tottenham	VL	Toronto (Consolidated - Unifiée)
Tracy	V	Sorel
Trail	C	Trail
Tremblay	CT	Chicoutimi - Jonquière (Consolidated - Unifiée)

Index 1. Census Subdivisions

Index 1. Subdivisions de recensement

Census Subdivision Subdivision de recensement	Type Genre	CMA or CA RMR ou AR
Trenton	C	Belleville
Trenton	T	New Glasgow
Trois-Rivières	V	Trois-Rivières
Trois-Rivières-Ouest	V	Trois-Rivières
Trout Lake Alec 16	R	Quesnel
Truro	T	Truro
Tsahahah 1	R	Port Alberni
Tsawwassen	R	Vancouver (Consolidated - Unifiée)
Tseatch 2	R	Chilliwack
Tsimpsean 2	R	Prince Rupert
Tsinstikeptum 9	R	Kelowna (Consolidated - Unifiée)
Tsinstikeptum 10	R	Kelowna (Consolidated - Unifiée)
Tsussie 6	R	Duncan
Tzeachten 13	R	Chilliwack
Union	CDM	Charlottetown
Union Bay 4	R	Victoria (Consolidated - Unifiée)
University Endowment Area	SRD	Vancouver (Consolidated - Unifiée)
Uphan	PAR	Saint John
Upper Sumas 6	R	Matsqui
Uxbridge	TP	Toronto (Consolidated - Unifiée)
Val-Bélair	V	Québec
Val-d'Or	V	Val-d'Or
Val-des-Monts	SD	Ottawa - Hull (Consolidated - Unifiée)
Val-Senneville	SD	Val-d'Or
Valley East	T	Sudbury (Consolidated - Unifiée)
Vancouver	C	Vancouver (Consolidated - Unifiée)
Vanier	C	Ottawa - Hull (Consolidated - Unifiée)
Vanier	V	Québec
Vanscoy	VL	Saskatoon
Vanscoy No. 345	RM	Saskatoon
Verennes	V	Montréal (Consolidated - Unifiée)
Vassan	SD	Val-d'Or
Vaudreuil	V	Montréal (Consolidated - Unifiée)
Vaudreuil-sur-le-Lac	VL	Montréal (Consolidated - Unifiée)
Vaughan	T	Toronto (Consolidated - Unifiée)
Verdun	V	Montréal (Consolidated - Unifiée)
Vernon	C	Vernon
Verret	VL	Edmundston
Vespre	TP	Barrie
Victoria	C	Victoria (Consolidated - Unifiée)
Victoria	T	Carleton Place
Victoria Harbour	VL	Midland

Index 1. Census Subdivisions

Index 1. Subdivisions de recensement

Census Subdivision - Subdivision de recensement	Type - Genre	CMA or CA - RMR ou AR
Victoriaville	V	Victoriaville
Village-des-Murons, Wendake	R	Québec
Wabunan	VL	Edmonton (Consolidated - Unifiée)
Wabunan 133A	R	Edmonton (Consolidated - Unifiée)
Wabush	T	Labrador City
Wahpeton 94A	R	Prince Albert
Wainfleet	TP	St. Catharines - Niagara (Consolidated - Unifiée)
Walden	T	Sudbury (Consolidated - Unifiée)
Wallaceburg	T	Wallaceburg
Warburg	VL	Edmonton (Consolidated - Unifiée)
Warfield	VL	Trail
Warman	T	Saskatoon
Waterloo	C	Kitchener
Wedgewood Park	T	St. John's (Consolidated - Unifiée)
Welland	C	St. Catharines - Niagara (Consolidated - Unifiée)
Wendover et Simpson	CU	Drummondville
West Carleton	TP	Ottawa - Hull (Consolidated - Unifiée)
West Gwillimbury	TP	Toronto (Consolidated - Unifiée)
West Nisour	TP	London (Consolidated - Unifiée)
West Royalty	COM	Charlottetown
West St. Paul	RM	Winnipeg
West Vancouver	DM	Vancouver (Consolidated - Unifiée)
Westfield	PAR	Saint John
Westfield	VL	Saint John
Westminster	TP	London (Consolidated - Unifiée)
Westmount	V	Montréal (Consolidated - Unifiée)
Westville	T	New Glasgow
Whitby	T	Oshawa (Consolidated - Unifiée)
Whitchurch-Stouffville	T	Toronto (Consolidated - Unifiée)
White Cap 94	R	Saskatoon
White City	VL	Regina
White Rock	C	Vancouver (Consolidated - Unifiée)
Whitefish Lake 6	R	Sudbury (Consolidated - Unifiée)
Whitehorse	C	Whitehorse
Whonock 1	R	Vancouver (Consolidated - Unifiée)
Williams Lake	C	Williams Lake
Williams Lake 1	R	Williams Lake
Willowbrook	VL	Yorkton
Wilmot	COM	Summerside
Windsor	C	Windsor
Windsor	T	Grand Falls
Windy Mouth 7	R	Williams Lake

Index 1. Census Subdivisions

Index 1. Subdivisions de recensement

Census Subdivision - Subdivision de recensement	Type - Genre	CMA or CA - RMR ou AR
Winnipeg	C	Winnipeg
Winsloe	CDM	Charlottetown
Witless Bay	T	St. John's (Consolidated - Unifiée)
Wolfe Island	TP	Kingston
Wolpinak 11	R	Trois-Rivières
Woodstock	C	Woodstock
Woolwich	TP	Kitchener
Yakwekwioose 12	R	Chilliwack
Yarmouth	TP	London (Consolidated - Unifiée)
York	C	Toronto (Consolidated - Unifiée)
Yorkton	C	Yorkton

Index 2. Primary Census Metropolitan Areas and Primary Census Agglomerations

Index 2. Régions métropolitaines de recensement primaires et agglomérations de recensement primaires

PCMA or PCA RMRP ou ARP	CMA or CA RMR ou AR
Beloeil(Primary - Primaire)	Montréal(Consolidated - Unifiée)
Buckingham(Primary - Primaire)	Ottawa - Hull(Consolidated - Unifiée)
Central Okanagan, Subd. B(Primary - Primaire)	Kelowna(Consolidated - Unifiée)
Châteauguay(Primary - Primaire)	Montréal(Consolidated - Unifiée)
Chicoutimi - Jonquière(Primary - Primaire)	Chicoutimi - Jonquière(Consolidated - Unifiée)
Conception Bay South(Primary - Primaire)	St. John's(Consolidated - Unifiée)
Edmonton(Primary - Primaire)	Edmonton(Consolidated - Unifiée)
Fort Erie(Primary - Primaire)	St. Catharines - Niagara(Consolidated - Unifiée)
Halton Hills(Primary - Primaire)	Toronto(Consolidated - Unifiée)
Kanata(Primary - Primaire)	Ottawa - Hull(Consolidated - Unifiée)
Kelowna(Primary - Primaire)	Kelowna(Consolidated - Unifiée)
La Baie(Primary - Primaire)	Chicoutimi - Jonquière(Consolidated - Unifiée)
Leduc(Primary - Primaire)	Edmonton(Consolidated - Unifiée)
London(Primary - Primaire)	London(Consolidated - Unifiée)
Maple Ridge(Primary - Primaire)	Vancouver(Consolidated - Unifiée)
Milton(Primary - Primaire)	Toronto(Consolidated - Unifiée)
Montréal(Primary - Primaire)	Montréal(Consolidated - Unifiée)
Newcastle(Primary - Primaire)	Oshawa(Consolidated - Unifiée)
Orangeville(Primary - Primaire)	Toronto(Consolidated - Unifiée)
Oshawa(Primary - Primaire)	Oshawa(Consolidated - Unifiée)
Ottawa - Hull(Primary - Primaire)	Ottawa - Hull(Consolidated - Unifiée)
Sidney(Primary - Primaire)	Victoria(Consolidated - Unifiée)
Spruce Grove(Primary - Primaire)	Edmonton(Consolidated - Unifiée)
St. Catharines - Niagara(Primary - Primaire)	St. Catharines - Niagara(Consolidated - Unifiée)
St. John's(Primary - Primaire)	St. John's(Consolidated - Unifiée)
St. Thomas(Primary - Primaire)	London(Consolidated - Unifiée)
Sudbury(Primary - Primaire)	Sudbury(Consolidated - Unifiée)
Sydney(Primary - Primaire)	Sydney(Consolidated - Unifiée)
Sydney Mines(Primary - Primaire)	Sydney(Consolidated - Unifiée)
Toronto(Primary - Primaire)	Toronto(Consolidated - Unifiée)
Valley East(Primary - Primaire)	Sudbury(Consolidated - Unifiée)
Vancouver(Primary - Primaire)	Vancouver(Consolidated - Unifiée)
Victoria(Primary - Primaire)	Victoria(Consolidated - Unifiée)

REFERENCE MATERIAL
IN
ENGLISH

DEFINITIONS

BLOCK-FACE

Refers to one side of a city street, between consecutive intersections with streets or similar physical features, for which census data are coded and stored on the basis of grid coordinates. From these block-faces the areas for which users request data can be constructed in a building-block fashion.

CENSUS AGGLOMERATION (CA)

Concept and General Criteria

The general concept of a census agglomeration (CA) is one of a large urbanized core, together with adjacent urban and rural areas which have a high degree of economic and social integration with that core.

A CA is defined as the main labour market area of an urban area (the urbanized core) of at least 10,000 population, based on the previous census. Once a CA attains an urbanized core population of at least 100,000, based on the previous census, it becomes a census metropolitan area (CMA).

CAs are comprised of one or more census subdivisions (CSDs) which meet at least one of the following criteria:

- (1) the CSD falls completely or partly inside the urbanized core;
- (2) at least 50% of the employed labour force living in the CSD works in the urbanized core; or
- (3) at least 25% of the employed labour force working in the CSD lives in the urbanized core.

Regular and Consolidated CAs

In some parts of the country, adjacent CAs are socially and economically interrelated. When this occurs, they are grouped into a single consolidated CA. A regular CA, on the other hand, is free-standing. It is either not adjacent to another CA or not sufficiently related to another CA to be consolidated.

To be eligible for consolidation, the total commuting interchange between the adjacent CAs must be equal to at least 35% of the labour force living in the smaller CA. After consolidation, the original CAs become subregions (called primary CAs) within the consolidated CA.

Additional Criteria and Procedures for Inclusion of CSDs in CAs

In addition to criteria (1), (2) and (3) outlined above, the following criteria are applied to determine if a CSD is to be included:

- (4) If the commuting flow is less than 100 persons, CSDs are excluded from the CA, even if criteria (2) or (3) apply.
- (5) Even if criteria (2), (3) or (4) apply, CSDs may be included or excluded to maintain the contiguity of the CA.
- (6) CSD components of census tracted CAs are retained for historical comparability even if they no longer meet criteria (2) or (3).

All the above criteria have been ranked in priority order. A CSD meeting the criteria for two or more CMAs/CAs is included in the CMA or CA for which it has the highest ranked criterion. If the CSD meets criteria that have the same rank, the decision is based on the actual population or on the number of commuters involved.

Exceptions to the above delineation criteria may occasionally be made in certain special situations.

Users should be aware that CA boundaries may not conform precisely with the main labour market area, since CAs must respect CSD limits.

CENSUS DIVISION (CD)

Refers to the general term applying to census divisions, counties, regional districts, regional municipalities and five other types of geographic areas made up of groups of census subdivisions.

In Newfoundland, Manitoba, Saskatchewan and Alberta, provincial law does not provide for geographic areas which are intermediate between the census subdivision and the province. Therefore, census divisions have been created by Statistics Canada in co-operation with the provinces. In all other provinces, the different types of census divisions and their limits are established by provincial law.

CENSUS METROPOLITAN AREA (CMA)

Concept and General Criteria

The general concept of a census metropolitan area (CMA) is one of a very large urbanized core, together with adjacent urban and rural areas which have a high degree of economic and social integration with that core.

A CMA is defined as the main labour market area of an urban area (the urbanized core) of at least 100,000 population, based on the previous census. Once an area becomes a CMA, it is retained in the program even if its population subsequently declines.

Smaller labour market areas, centred on urbanized cores of at least 10,000 population, are included in the census agglomeration (CA) program.

CMAs are comprised of one or more census subdivisions (CSDs) which meet at least one of the following criteria:

- (1) the CSD falls completely or partly inside the urbanized core;
- (2) at least 50% of the employed labour force living in the CSD works in the urbanized core; or
- (3) at least 25% of the employed labour force working in the CSD lives in the urbanized core.

Regular and Consolidated CMAs

In some parts of the country, adjacent CMAs and CAs are socially and economically interrelated. When this occurs, they are grouped into a single consolidated CMA. A regular CMA, on the other hand, is free-standing. It is either not adjacent to another CMA or CA or not sufficiently related to another CMA or CA to be consolidated.

To be eligible for consolidation, the total commuting interchange between the adjacent CMAs and CAs must be equal to at least 35% of the labour force living in the smaller CMA or CA. After consolidation, the original CMAs and CAs become subregions (called primary CMAs and CAs) within the consolidated CMA.

Additional Criteria and Procedures for Inclusion of CSDs in CMAs

In addition to criteria (1), (2) and (3) outlined above, the following criteria are applied to determine if a CSD is to be included in the CMA:

- (4) If the commuting flow is less than 100 persons, CSDs are excluded from the CMA, even if criteria (2) or (3) apply.
- (5) Even if criteria (2), (3) or (4) apply, CSDs may be included or excluded to maintain the contiguity of the CMA.
- (6) CSD components of census tracted CMAs are retained for historical comparability even if they no longer meet criteria (2) or (3).

All the above criteria have been ranked in priority order. A CSD meeting the criteria for two or more CMAs/CAs is included in the one for which it has the highest ranked criterion. If the CSD meets criteria that have the same rank, the decision is based on the actual population or on the number of commuters involved.

Exceptions to the above delineation criteria may occasionally be made in certain special situations.

Users should be aware that CMA boundaries may not conform precisely with the main labour market area, since CMAs must respect CSD limits. CMAs may also differ from metropolitan areas designated by local authorities for planning or other purposes.

CMA/CA PARTS

Refers to the urban and rural areas within a census metropolitan area (CMA) or census agglomeration (CA). There are three CMA/CA parts: urbanized core, urban fringe and rural fringe. While every CMA and CA has an urbanized core, it may or may not have urban or rural fringe areas.

Similarly, in consolidated CMAs and CAs, each of the constituent primary CMAs or CAs (PCMA/PCAs) has an urbanized core, but may or may not have urban or rural fringe areas. The total urbanized core of a consolidated CMA or CA is the sum of the urbanized cores of its constituent PCMA/PCAs. Similarly, the totals for urban fringe and rural fringe in a consolidated CMA or CA are the sums of the constituent PCMA/PCA urban and rural fringe areas.

Urbanized core:

A large urban area around which a CMA or a CA is delineated. The urbanized core must have a population (based on the previous census) of at least 10,000 in the case of a CA or 100,000 in the case of a CMA.

Urban fringe:

An urban area within a CMA or CA, but outside of the urbanized core.

Rural fringe:

All territory within a CMA or CA lying outside of urban areas.

CENSUS SUBDIVISION (CSD)

Refers to the general term applying to municipalities, Indian reserves, Indian settlements and unorganized territories.

In Newfoundland, Nova Scotia and British Columbia, the term also describes geostatistical areas that have been created by Statistics Canada in co-operation with the provinces as equivalents for municipalities.

CENSUS SUBDIVISION TYPE

Census subdivisions are classified into various types, according to official designations adopted by provincial or federal authorities. With the exception of unorganized territories, Indian reserves and Indian settlements, hamlets in the Northwest Territories and settlements in the Yukon Territory, the type indicates the municipal status of a CSD. The following list indicates the abbreviations used for the most common CSD types:

BOR	Borough
C	City - Cité
CM	County (Municipality)
COM	Community
CT	Canton (Municipalité de)
CU	Cantons unis (Municipalité de)
DM	District (Municipality)
HAM	Hamlet
ID	Improvement District
LGD	Local Government District
LOT	Township and Royalty
MD	Municipal District
NH	Northern Hamlet
NV	Northern Village
P	Paroisse (Municipalité de)
PAR	Parish
R	Indian Reserve - Réserve indienne
RM	Rural Municipality
RV	Resort Village
SA	Special Area
SCM	Subdivision of County Municipality
SD	Sans désignation (Municipalité)
S-E	Indian Settlement - Établissement indien
SET	Settlement
SRD	Subdivision of Regional District
SUN	Subdivision of Unorganized
SV	Summer Village
T	Town
TP	Township
UNO	Unorganized - Non organisé
V	Ville
VC	Village Cri
VK	Village Naskapi
VL	Village
VN	Village Nordique

CENSUS TRACT (CT)

Refers to a permanent small census geostatistical area established in large urban communities with the help of local specialists interested in urban and

social science research. Census tracts are reviewed and approved by Statistics Canada according to the following criteria:

- (a) the boundaries must follow permanent and easily recognized lines on the ground;
- (b) the population must be between 2,500 and 8,000, with a preferred average of 4,000 persons, except for census tracts in the central business district, major industrial zones, or in peripheral rural or urban areas that may have either a lower or higher population;
- (c) the area must be as homogeneous as possible in terms of economic status and social living conditions; and
- (d) the shape must be as compact as possible.

All census metropolitan areas and all census agglomerations with a census subdivision having a population of 50,000 or more at the previous census are eligible for a census tract program. Once an urban centre is added to the program, it is retained even if its population subsequently declines.

While census tract boundaries do not necessarily respect census subdivision boundaries, they do respect the boundaries of census metropolitan areas and census agglomerations and their constituent primary census metropolitan areas and primary census agglomerations.

CENTROID

Refers to a geographic coordinate that represents the population centre of an enumeration area or the geographic centre of a block-face. These coordinates are expressed using a global grid system. Statistics Canada uses the Universal Transverse Mercator (UTM) system which is an established international system of specifying point locations on the globe.

To permit the retrieval of census data for any user-specified area, two types of centroids are available. They are:

- (i) Enumeration area centroids: For each enumeration area in Canada, a centroid (coordinate) has been manually assigned to represent its approximate population centre. It is to this centroid that all census data relating to the enumeration area are linked.
- (ii) Block-face centroids: In most large urban areas of Canada (50,000 population and over), a centroid is assigned to each block-face. The

block-face centroid is a coordinate, offset from the street centre, that represents one side of a street between consecutive intersections with other streets or physical features and to which all census data relating to the block-face are linked.

COMPONENT

Refers to the census subdivisions (CSDs) which form the building blocks of a census metropolitan area (CMA) or census agglomeration (CA), or of a primary census metropolitan area (PCMA) or primary census agglomeration (PCA).

ENUMERATION AREA (EA)

Refers to the area usually canvassed by one Census Representative. It is defined according to the following criteria: (1) Households – the number of households in an enumeration area generally varies between a maximum of 375 households in large urban areas to a minimum of 125 in rural areas; (2) Limits – an enumeration area, being the building block of all geostatistical areas, never cuts across any geographic area recognized by the census. Moreover, enumeration area boundaries are defined such that the Census Representative will be able to locate them with as little difficulty as possible, for example, streets, roads, railways, rivers and lakes. Enumeration areas are normally the smallest geographic unit for which census data are available.

FEDERAL ELECTORAL DISTRICT (FED)

Refers to any territorial unit entitled to return a member to serve in the House of Commons. There are 282 FEDs in Canada based on the 1976 Representation Order. These FEDs are used both to present data and to organize census-taking.

GEOGRAPHICALLY REFERENCED DATA STORAGE AND RETRIEVAL SYSTEM (GRDSR – GEOCODING)

GRDSR, or geocoding, refers to a system that is used to geographically code and store census data. The geocoding system assigns geographic coordinates (centroids) at the population centre of every enumeration area in Canada and the geographic centre of each block-face in most of the large urban areas (50,000 population and over).

GEOSTATISTICAL AREA

Refers to geographic areas delineated or employed for the tabulation and dissemination of census data. This term applies to provinces and territories, census divisions, census subdivisions, census consolidated subdivisions, census metropolitan areas, census agglomerations, primary census metropolitan areas, primary census agglomerations, census tracts, provincial census tracts, urban areas, federal electoral districts and enumeration areas.

PRIMARY CENSUS AGGLOMERATION (PCA) – PRIMARY CENSUS METROPOLITAN AREA (PCMA)

Refers to a labour market subregion within a larger consolidated census metropolitan area (CMA) or census agglomeration (CA).

Adjacent CMAs and CAs are consolidated into a single CMA or CA if the total commuting interchange between the two is equal to at least 35% of the employed labour force living in the smaller CMA or CA. After consolidation, the original CMAs or CAs become PCMAs or PCAs within the new consolidated CMA or CA.

PROVINCE

Refers to the major political division of Canada. From a statistical point of view, it is a basic unit for which data are tabulated and cross-classified. In census publications, provincial tables include the Yukon Territory and the Northwest Territories.

PROVINCIAL CENSUS TRACT (PCT)

Refers to a permanent small census geostatistical area of rural and/or urban type. PCTs exist in the area not included in the census tract program. Populations of PCTs generally vary between 3,000 and 8,000 with a preferred average of 5,000. Boundaries, as much as possible, follow permanent physical features and/or geographic units suggested by the provinces.

RURAL AREA

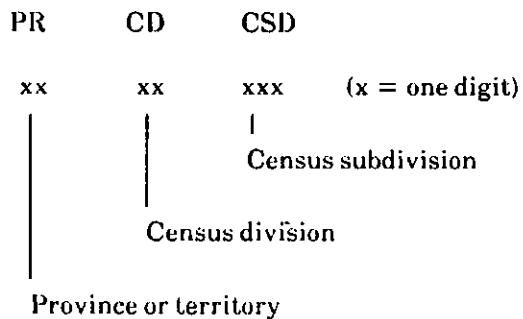
Refers to all territory lying outside "Urban Areas". The latter are defined as continuously built-up areas with a population concentration of 1,000 or more and a population density of 400 or more per square kilometre based on the previous census.

STANDARD GEOGRAPHICAL CLASSIFICATION (SGC)

The Standard Geographical Classification provides systematic identification for three types of geographic areas. These are:

- (1) provinces and territories;
- (2) census divisions (counties, regional municipalities, and regional districts, for example); and
- (3) census subdivisions (usually municipalities).

The three area systems are hierarchically related. Census subdivisions (CSDs) aggregate to census divisions (CDs), which in turn aggregate to a province or a territory (PR). This relationship is reflected in the seven-digit SGC code:



URBAN AREA

Refers to a continuously built-up area having a population concentration of 1,000 or more and a population density of 400 or more per square kilometre, based on the previous census. To be considered as continuous, the built-up area must not have a discontinuity exceeding two kilometres.

In addition to the above, many other commercial, industrial and institutional land uses may be considered as urban even though they do not meet the population and density requirements. Examples include commercial and industrial areas, railway yards, airports, parks, golf courses, cemeteries, etc.

ACCESSIBLE FROM COAST TO COAST

Statistics Canada's regional reference centres provide a full range of census products and services. Each reference centre is equipped with professional staff who can guide you and help solve your problems. There is a library and a sales counter where users can consult or purchase census publications, microcomputer diskettes, maps and more. Each centre has facilities to retrieve information from Statistics Canada's computerized data retrieval systems - CANSIM and Telichart. A telephone inquiry service is also available with toll-free numbers for regional clients outside local calling areas. Let us help you to focus on the future. Call or write your regional reference centre for further information. For a brief description of the products and services available from the 1986 Census, consult the section on Guidelines for Using This Publication.

NEWFOUNDLAND AND LABRADOR

Advisory Services
 Statistics Canada
 3rd Floor, Viking Building
 Crosbie Road
 St. John's, Newfoundland A1B 3P2
 Local calls: 709-772-4073
 Toll-free service: 1-800-563-4255

MARITIME PROVINCES

Advisory Services
 Statistics Canada
 1770 Market St.
 Halifax, Nova Scotia B3J 3M3
 Local calls: 902-426-5331
 Toll-free service: 1-800-565-7192

QUEBEC

Advisory Services
 Statistics Canada
 Guy Favreau Complex
 200 Dorchester Blvd. W.
 Suite 412, East Tower
 Montréal, Quebec H2Z 1X4
 Local calls: 514-283-5725
 Toll-free service: 1-800-361-2831

NATIONAL CAPITAL REGION

Central Inquiries Service
 Statistics Canada
 Lobby, R.H. Coats Building
 Tunney's Pasture
 Ottawa, Ontario K1A 0T6
 Local calls: 613-990-8116
 If outside the local calling area, please dial the toll-free number for your province.

ONTARIO

Advisory Services
 Statistics Canada
 10th Floor, Arthur Meighen Building
 25 St. Clair Avenue East
 Toronto, Ontario M4T 1M4
 Local calls: 416-973-6586
 Toll-free service: 1-800-268-1151

NIPISSING REGION

Advisory Services
 Statistics Canada
 Civic Administration Centre
 225 Holditch Street
 Sturgeon Falls, Ontario P0H 2G0
 Local calls: 705-753-4888
 If outside the local calling area, please dial the toll-free number given above for Ontario residents.

MANITOBA

Advisory Services
 Statistics Canada
 6th Floor, General Post Office Building
 266 Graham Avenue
 Winnipeg, Manitoba R3C 0K4
 Local calls: 204-949-4020
 Toll-free service: 1-800-282-8006

SASKATCHEWAN

Advisory Services
 Statistics Canada
 5th Floor, 530 Midtown Centre
 Regina, Saskatchewan S4P 2B6
 Local calls: 306-780-5405
 Toll-free service: 1-800-667-7164

ALBERTA AND NORTHWEST TERRITORIES

Advisory Services
 Statistics Canada
 2nd Floor, Hys Centre
 11010-101 Street
 Edmonton, Alberta T5H 4C5
 Local calls: 403-420-3027
 Toll-free service: 1-800-222-6400
 N.W.T. call collect: 403-420-2011

BRITISH COLUMBIA AND YUKON

Advisory Services
 Statistics Canada
 3rd Floor, Federal Building
 Sinclair Centre
 757 West Hastings Street
 Vancouver, British Columbia V6C 3C9
 Local calls: 604-666-3691
 Toll-free service:
 South and Central B.C.: 1-800-663-1551
 Yukon and Northern B.C.: Zenith 08913

**DOCUMENTS DE RÉFÉRENCE
EN
FRANÇAIS**

DÉFINITIONS

AGGLOMÉRATION DE RECENSEMENT (AR)

Concept et critères généraux

Le concept général d'agglomération de recensement (AR) s'applique à un grand noyau urbanisé ainsi qu'aux régions urbaines et rurales hautement intégrées à ce noyau du point de vue économique et social.

Une AR se définit comme la principale zone du marché du travail d'une région urbaine (le noyau urbanisé) d'au moins 10,000 habitants, d'après les chiffres de population du recensement précédent. Dès que la population du noyau urbanisé de l'AR atteint 100,000 habitants, toujours selon les chiffres du recensement précédent, celle-ci devient une région métropolitaine de recensement (RMR).

Chaque AR comprend une ou plusieurs subdivisions de recensement (SDR) répondant à au moins un des critères suivants:

- (1) la SDR est comprise entièrement ou en partie dans le noyau urbanisé;
- (2) au moins 50% de la population active occupée demeurant dans la SDR travaille dans le noyau urbanisé;
- (3) au moins 25% de la population active occupée travaillant dans la SDR demeure dans le noyau urbanisé.

AR normales et unifiées

Dans certaines parties du pays, les AR voisines sont unies par des liens sociaux et économiques. Dans ce cas, elles sont regroupées de manière à ne constituer qu'une seule AR unifiée. L'AR normale est, en revanche, indépendante. Ou bien elle n'est pas attenante à une autre AR, ou bien elle n'entretient pas suffisamment de liens avec une autre AR pour lui être réunie.

Pour justifier l'unification, il faut que le nombre total de personnes faisant la navette entre les AR adjacentes représente au moins 35% de la population active demeurant dans la plus petite AR. Une fois regroupées, les AR d'origine deviennent des sous-régions (appelées AR primaires) au sein de l'AR unifiée.

Autres critères et procédures déterminant l'inclusion d'une SDR dans une AR

En plus des critères (1), (2) et (3) énoncés ci-dessus, on applique les critères suivants pour déterminer si une SDR doit être incluse dans une AR:

- (4) Si le nombre de navetteurs est inférieur à 100, la SDR est exclue de l'AR, même si elle répond aux critères (2) ou (3).
- (5) Même si la SDR répond aux critères (2), (3) ou (4), la nécessité de maintenir la continuité de l'AR déterminera son inclusion ou son exclusion.
- (6) Même si elles ne satisfont plus aux critères (2) ou (3), les SDR des AR subdivisées en secteurs de recensement sont maintenues afin de permettre la comparabilité historique.

Tous les critères ci-dessus sont classés par ordre d'importance. Lorsqu'une SDR satisfait à certains d'entre eux relativement à plus d'une RMR/AR, on prend la région ou l'agglomération vis-à-vis de laquelle la SDR répond au critère le plus haut placé dans la liste et on y inclut cette dernière. Si les critères ont la même importance, la décision est déterminée soit par la population réelle, soit par le nombre de navetteurs en cause.

Il se peut qu'on s'écarte des critères de délimitation dans certains cas spéciaux.

Les utilisateurs doivent savoir que les limites d'une AR ne coïncident pas nécessairement avec celles de la principale zone du marché du travail, les AR devant respecter les limites des SDR.

AGGLOMÉRATION DE RECENSEMENT PRIMAIRE (ARP) – RÉGION MÉTROPOLITAINE DE RECENSEMENT PRIMAIRE (RMRP)

Partie d'un marché du travail au sein d'une plus grande région métropolitaine de recensement (RMR) ou d'une agglomération de recensement (AR) unifiée.

Les RMR et les AR adjacentes peuvent être regroupées de manière à ne constituer qu'une seule RMR ou AR si le nombre de navetteurs qui se déplacent entre elles représente au moins 35% de la population active occupée demeurant dans la plus petite RMR ou AR. Après le regroupement, les RMR ou AR d'origine deviennent des RMRP ou ARP au sein de la nouvelle RMR ou AR unifiée.

CENTROÏDE

Coordonnées géographiques attribuées au centre de gravité de la population d'un secteur de dénombrement ou au centre de gravité géographique d'un côté d'îlot. Ces coordonnées sont établies au moyen d'une grille géographique universelle. Statistique Canada se sert de la projection universelle transverse de Mercator (UTM), système international reconnu permettant d'indiquer l'emplacement d'un point sur le globe.

Il existe deux sortes de centroïdes pour l'extraction des données de recensement relatives à un secteur demandé.

- (i) **Centroïde de secteur de dénombrement:** Un centroïde (coordonnée) correspondant plus ou moins au centre de gravité de la population, est attribué manuellement à chaque secteur de dénombrement au Canada. Toutes les données de recensement relatives à un secteur de dénombrement sont appariées au centroïde qui lui est attribué.
- (ii) **Centroïde de côté d'îlot:** Un centroïde est attribué à chaque côté d'îlot dans la plupart des grandes régions urbaines du Canada (50,000 habitants et plus). Le centroïde de côté d'îlot donne les coordonnées (distance par rapport au centre de la rue) d'un côté de rue situé entre deux intersections consécutives formées par la rencontre de deux rues, d'une rue et d'un trait physique ou de deux traits physiques. Toutes les données de recensement relatives à un côté d'îlot sont appariées au centroïde qui lui est attribué.

CIRCONSCRIPTION ÉLECTORALE FÉDÉRALE (CÉF)

Division territoriale élisant un député à la Chambre des communes. Il y a 282 CÉF au Canada, conformément à l'Ordonnance de représentation de 1976. Ces CÉF sont utilisées tant pour présenter les données que pour organiser la tenue du recensement.

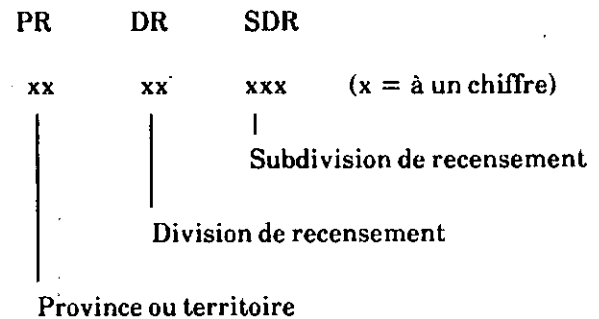
CLASSIFICATION GÉOGRAPHIQUE TYPE (CGT)

La Classification géographique type est un système d'identification de trois types de région géographique:

- (1) provinces et territoires;

- (2) divisions de recensement (par ex., comtés, municipalités régionales et districts régionaux); et
- (3) subdivisions de recensement (habituellement des municipalités).

Ces trois types de territoire constituent la structure hiérarchique de ce système. En effet, les subdivisions de recensement (SDR) peuvent être groupées pour former des divisions de recensement (DR), elles-mêmes regroupées en une province ou un territoire (PR). Le code à sept chiffres de la CGT reproduit cet ordre hiérarchique:



COMPOSANTE

Subdivision de recensement (SDR) qui constitue l'unité de base d'une région métropolitaine de recensement (RMR) ou d'une agglomération de recensement (AR), ou encore d'une région métropolitaine de recensement primaire (RMRP) ou d'une agglomération de recensement primaire (ARP).

CÔTÉ D'ÎLOT

Côté de rue situé entre deux intersections consécutives formées par la rencontre de deux rues, d'une rue et d'un trait physique ou de deux traits physiques. Les données de recensement sont codées et stockées pour chaque côté d'îlot suivant un système de coordonnées. Le côté d'îlot permet de construire les secteurs demandés par l'utilisateur.

DIVISION DE RECENSEMENT (DR)

Terme générique qui désigne les divisions de recensement, les comtés, les districts régionaux, les municipalités régionales et cinq autres types de régions géographiques formés de groupes de subdivisions de recensement.

Les lois provinciales de Terre-Neuve, du Manitoba, de la Saskatchewan et de l'Alberta ne prévoient pas la création de secteurs géographiques intermédiaires entre la subdivision de recensement et la province. C'est pourquoi les divisions de recensement ont été établies par Statistique Canada en collaboration avec les provinces. Dans toutes les autres provinces, les divers types de divisions de recensement sont définis et délimités par des lois provinciales.

GENRE DE SUBDIVISION DE RECENSEMENT

Les subdivisions de recensement sont classées en divers genres selon les appellations adoptées par les autorités provinciales ou fédérales. À l'exception des territoires non organisés, des réserves indiennes et des établissements indiens, des "hamlets" dans les Territoires du Nord-Ouest et des "settlements" dans le Yukon, le genre de subdivision de recensement indique son statut. Voici la liste des abréviations des genres de subdivisions de recensement les plus courants:

BOR	Borough
C	City - Cité
CM	County (Municipality)
COM	Community
CT	Canton (Municipalité de)
CU	Cantons unis (Municipalité de)
DM	District (Municipality)
HAM	Hamlet
ID	Improvement District
LGD	Local Government District
LOT	Township and Royalty
MD	Municipal District
NH	Northern Hamlet
NV	Northern Village
P	Paroisse (Municipalité de)
PAR	Parish
R	Indian Reserve - Réserve indienne
RM	Rural Municipality
RV	Resort Village
SA	Special Area
SCM	Subdivision of County Municipality
SD	Sans désignation (Municipalité)
S-E	Indian Settlement - Établissement indien
SET	Settlement
SRD	Subdivision of Regional District
SUN	Subdivision of Unorganized
SV	Summer Village
T	Town
TP	Township
UNO	Unorganized - Non organisé
V	Ville
VC	Village Cri

VK	Village Naskapi
VL	Village
VN	Village Nordique

PARTIES DE RMR/AR

Désigne les régions urbaines et rurales à l'intérieur d'une région métropolitaine de recensement (RMR) ou d'une agglomération de recensement (AR). Les RMR ou AR se divisent en trois parties: le noyau urbanisé, la banlieue urbaine et la banlieue rurale. Les trois parties ne se trouvent pas nécessairement dans chaque RMR ou AR, c.-à-d. que bien que toute RMR et AR ait un noyau urbanisé, elle peut avoir ou non des banlieues urbaines ou rurales.

Il en est de même pour les RMR et AR unifiées: chacune des RMR ou AR primaires (RMRP/ARP) possède un noyau urbanisé, mais pas nécessairement une banlieue urbaine ou rurale. Le noyau urbanisé entier d'une RMR ou AR unifiée est constitué de l'ensemble des noyaux urbanisés des RMRP/ARP qui la composent. Pareillement, les banlieues urbaines et rurales d'une RMR ou AR unifiée sont constituées de l'ensemble des banlieues urbaines et rurales des RMRP/ARP qui la composent.

Noyau urbanisé: Grande zone urbaine autour de laquelle les limites d'une RMR ou d'une AR sont situées. La population du noyau urbanisé (d'après les chiffres du recensement précédent) doit s'élever à au moins 10,000 habitants dans le cas d'une AR et à au moins 100,000 habitants dans le cas d'une RMR.

Banlieue urbaine: Zone urbaine à l'intérieur d'une RMR ou d'une AR, mais à l'extérieur du noyau urbanisé.

Banlieue rurale: Tout territoire au sein d'une RMR ou d'une AR situé à l'extérieur des zones urbaines.

PROVINCE

Principale division politique du Canada. Du point de vue statistique, c'est une unité de base pour laquelle toutes les données sont totalisées et recoupées. Dans les publications du recensement, les tableaux relatifs aux provinces comprennent le Yukon et les Territoires du Nord-Ouest.

RÉGION MÉTROPOLITAINE DE RECENSEMENT (RMR)

Concept et critères généraux

Le concept général de région métropolitaine de recensement (RMR) s'applique à un noyau urbanisé très important ainsi qu'aux régions urbaines et rurales hautement intégrées à ce noyau sur le plan économique et social.

Le terme RMR désigne la principale zone du marché du travail d'une région urbaine (noyau urbanisé) comptant 100,000 habitants ou plus, d'après les chiffres de population du recensement précédent. Lorsqu'une région devient une RMR, elle continue de faire partie du programme même si, ultérieurement, elle subit une baisse de population.

Quant aux zones des marchés du travail moins vastes des noyaux urbanisés comptant 10,000 habitants ou plus, elles font partie du programme des agglomérations de recensement (AR).

Chaque RMR est constituée d'une subdivision de recensement (SDR) ou plus répondant à au moins un des critères suivants:

- (1) la SDR se trouve entièrement ou en partie dans le noyau urbanisé;
- (2) au moins 50% de la population active occupée demeurant dans la SDR travaille dans le noyau urbanisé;
- (3) au moins 25% de la population active occupée travaillant dans la SDR demeure dans le noyau urbanisé.

RMR normales et unifiées

Dans certaines parties du pays, les RMR et les AR voisines sont unies par des liens sociaux et économiques. Dans ce cas, elles sont regroupées de manière à constituer une seule RMR unifiée. Par contre, la RMR normale est indépendante. Ou bien elle n'est pas attenante à une autre RMR ou AR, ou bien elle ne possède pas de liens suffisants avec une autre RMR ou AR pour lui être réunie.

Pour justifier l'unification, il faut que le nombre total de personnes faisant la navette entre les RMR ou AR voisines représente au moins 35% de la population active demeurant dans la plus petite RMR ou AR. Une fois regroupées, les RMR et AR d'origine deviennent des sous-régions (nommées RMR et AR primaires) au sein de la RMR unifiée.

Autres critères et procédures déterminant l'inclusion des SDR dans les RMR

En plus des critères (1), (2) et (3) énoncés ci-dessus, on applique les critères suivants pour déterminer si une SDR peut être incluse dans la RMR:

- (4) Si le nombre de navetteurs est inférieur à 100, la SDR est exclue de la RMR, même si elle répond aux critères (2) ou (3).
- (5) Même si la SDR répond aux critères (2), (3) ou (4), la nécessité de maintenir la continuité de la RMR déterminera son inclusion ou son exclusion.
- (6) Les SDR des RMR subdivisées en secteurs de recensement sont maintenues même si elles ne satisfont plus aux critères (2) ou (3), et ce afin de permettre la comparabilité historique.

Tous les critères ci-dessus sont classés par ordre d'importance. Lorsqu'une SDR satisfait à certains d'entre eux relativement à plus d'une RMR/AR, on prend la région ou l'agglomération vis-à-vis de laquelle la SDR répond au critère le plus haut placé dans la liste et on y inclut cette dernière. Si les critères ont la même importance, la décision est déterminée soit par la population réelle, soit par le nombre de navetteurs en cause.

Il arrive à l'occasion que les critères de délimitation ne soient pas respectés dans certains cas spéciaux.

Les utilisateurs doivent savoir que les limites d'une RMR ne coïncident pas nécessairement avec celles de la principale zone du marché du travail, les RMR devant respecter les limites des SDR. Il se peut également que les RMR ne soient pas exactement identiques aux régions métropolitaines établies par les autorités locales à des fins de planification ou autres.

RÉGION RURALE

Tout territoire situé en dehors d'une "région urbaine", cette dernière se définissant comme une région bâtie en continu dont la concentration démographique est de 1,000 habitants ou plus et dont la densité est de 400 habitants ou plus au kilomètre carré, d'après les chiffres de population du recensement précédent.

RÉGION URBAINE

Région bâtie en continu dont la concentration démographique est de 1,000 habitants ou plus et

dont la densité est de 400 habitants ou plus au kilomètre carré, d'après les chiffres de population du recensement précédent. Pour être considérée comme continue, une région bâtie ne doit pas comporter d'espaces libres de plus de deux kilomètres.

Indépendamment des critères qui précèdent, peuvent également être considérés comme faisant partie d'une région urbaine divers terrains utilisés à des fins commerciales, industrielles ou publiques même s'ils ne satisfont pas aux exigences de la population et de la densité. Il s'agit notamment des zones commerciales et industrielles, des gares de triage, des aéroports, des parcs, des terrains de golf, des cimetières, etc.

SECTEUR DE DÉNOMBREMENT (SD)

Unité géographique dénombrée par un recenseur. Elle est définie selon les critères suivants: (1) Ménages - le nombre de ménages dans un secteur de dénombrement peut varier de 375 (maximum) dans les grandes régions urbaines à 125 (minimum) dans les régions rurales; (2) Limites - un secteur de dénombrement étant l'unité de base de toutes les unités géostatistiques, il ne déborde jamais une unité reconnue par le recensement. Par ailleurs, les limites des secteurs de dénombrement sont définies de manière que le recenseur puisse les repérer sans difficulté (par exemple, rues, chemins, voies ferrées, rivières et lacs). Les secteurs de dénombrement constituent normalement les plus petites unités géographiques pour lesquelles on peut obtenir des données de recensement.

SECTEUR DE RECENSEMENT (SR)

Petite unité géostatistique de recensement permanente établie dans les grands centres urbains avec l'aide de spécialistes locaux qui s'intéressent à la recherche en sciences sociales et en urbanisme. Les secteurs de recensement sont délimités et approuvés par Statistique Canada d'après les critères suivants:

- a) des limites qui coïncident avec des lignes permanentes facilement reconnaissables sur le terrain;
- b) une population de 2,500 à 8,000 habitants, la moyenne devant être de préférence de 4,000 personnes, sauf pour les secteurs de recensement du centre des affaires, les principales zones industrielles, ou les régions rurales ou urbaines périphériques dont les chiffres de population peuvent être plus petits ou plus grands;
- c) la plus grande homogénéité possible du point de vue économique et social; et

- d) dans la mesure du possible, une forme compacte.

Toute région métropolitaine de recensement et toute agglomération de recensement qui compte une subdivision de recensement dont la population s'élevait à 50,000 habitants ou plus au recensement précédent peut être incluse dans le programme de secteurs de recensement. Une fois qu'un centre urbain est intégré à ce programme, il continue d'en faire partie même si, ultérieurement, il subit une baisse de population.

Les limites des secteurs de recensement ne coïncident pas nécessairement avec celles des subdivisions de recensement, mais elles respectent les limites des régions métropolitaines de recensement et des agglomérations de recensement ainsi que des régions métropolitaines de recensement primaires et des agglomérations de recensement primaires qui les constituent.

SECTEUR DE RECENSEMENT PROVINCIAL (SRP)

Petite unité géostatistique permanente de recensement de type rural et (ou) urbain. Il existe des SRP dans les régions qui ne font pas partie du programme des secteurs de recensement. La population des SRP varie généralement de 3,000 à 8,000 habitants, la moyenne devant être de préférence de 5,000 habitants. Dans la mesure du possible, leurs limites coïncident avec des caractéristiques physiques permanentes et (ou) avec des unités géographiques proposées par les provinces.

SUBDIVISION DE RECENSEMENT (SDR)

Terme générique qui désigne les municipalités, les réserves indiennes, les établissements indiens et les territoires non organisés.

À Terre-Neuve, en Nouvelle-Écosse et en Colombie-Britannique, l'expression désigne également des unités géostatistiques créées comme équivalents des municipalités et délimitées par Statistique Canada en collaboration avec les provinces.

SYSTÈME DE STOCKAGE ET D'EXTRACTION DES DONNÉES CODÉES SUIVANT UNE GRILLE GÉOGRAPHIQUE (GRDSR - GÉOCODAGE)

Système utilisé pour attribuer des codes géographiques aux données du recensement et

ensuite les stocker. Le système de géocodage attribue des coordonnées géographiques (centroïdes) au centre de gravité de la population de chaque secteur de dénombrement au Canada et au centre géographique de chaque côté d'îlot dans la plupart des grandes régions urbaines (50,000 habitants et plus).

UNITÉ GÉOSTATISTIQUE

Toute région géographique délimitée ou utilisée pour la totalisation et la diffusion des données du

recensement. L'expression englobe les provinces et territoires, les divisions de recensement, les subdivisions de recensement, les subdivisions de recensement unifiées, les régions métropolitaines de recensement, les agglomérations de recensement, les régions métropolitaines de recensement primaires, les agglomérations de recensement primaires, les secteurs de recensement, les secteurs de recensement provinciaux, les régions urbaines, les circonscriptions électorales fédérales et les secteurs de dénombrement.

OÙ NOUS TROUVER?

Les centres régionaux de consultation de Statistique Canada vous ouvrent les portes à la gamme complète des produits et services de l'organisme. Chaque centre de consultation est doté d'une bibliothèque et d'un comptoir de ventes où vous pouvez consulter ou acheter nos publications, disquettes pour micro-ordinateur, microfiches, cartes et autres produits. Chaque centre offre un accès direct au CANSIM, la base de données ordiolingués et le système d'extraction de Statistique Canada, ainsi qu'au TELICHART. Un service d'appel interurbain sans frais est offert aux clients régionaux qui sont situés à l'extérieur des zones de communication locale. Les centres offrent bien d'autres services encore, qu'il s'agisse de séminaires ou de consultations. Pour obtenir de plus amples renseignements, téléphonez ou écrivez à votre centre régional de consultation. Pour une description concise des produits et services du recensement de 1986, se reporter à la section "Lignes directrices pour l'utilisation de cette publication".

TERRE-NEUVE ET LABRADOR

Services consultatifs
Statistique Canada
Édifice Viking, 3^e étage
Chemin Crosbie
St. John's (Terre-Neuve) A1B 3P2
Appel local: 709-772-4073
Service d'appel sans frais: 1-800-563-4255

MARITIMES

Services consultatifs
Statistique Canada
1770, rue Market
Halifax (Nouvelle-Écosse) B3J 3M3
Appel local: 902-426-5331
Service d'appel sans frais: 1-800-565-7192

QUÉBEC

Services consultatifs
Statistique Canada
Complexe Guy Favreau
200 ouest, boul. Dorchester
Suite 412, Tour est
Montréal (Québec) H2Z 1X4
Appel local: 514-283-5725
Service d'appel sans frais: 1-800-361-2831

RÉGION DE LA CAPITALE NATIONALE

Service central des renseignements
Statistique Canada
Entrée principale
Édifice R.H. Coats
Parc Tunney
Ottawa (Ontario) K1A 0T6
Appel local: 613-990-8116
Si vous devez faire des appels interurbains,
composez le numéro sans frais de votre province.

ONTARIO

Services consultatifs
Statistique Canada
Édifice Arthur Meighen, 10^e étage
25 est, avenue St. Clair
Toronto (Ontario) M4T 1M4
Appel local: 416-973-6586
Service d'appel sans frais: 1-800-268-1151

NIPISSING (Ontario)

Services consultatifs
Statistique Canada
Centre d'administration civique
225, rue Holditch
Sturgeon Falls (Ontario) P0H 2G0
Appel local: 705-753-4888
Si vous devez faire des appels interurbains, composez
le numéro sans frais indiqué ci-dessus pour les
résidents de l'Ontario.

MANITOBA

Services consultatifs
Statistique Canada
6^e étage, Bureau de poste principal
266, avenue Graham
Winnipeg (Manitoba) R3C 0K4
Appel local: 204-949-4020
Service d'appel sans frais: 1-800-282-8006

SASKATCHEWAN

Services consultatifs
Statistique Canada
530, Centre Midtown
Regina (Saskatchewan) S4P 2B6
Appel local: 306-780-5405
Service d'appel sans frais: 1-800-667-7164

ALBERTA ET TERRITOIRES DU NORD- OUEST

Services consultatifs
Statistique Canada
Centre Hys, 2^e étage
11010, 101^e rue
Edmonton (Alberta) T5H 4C5
Appel local: 403-420-3027
Service d'appel sans frais: 1-800-222-6400
Appel à frais virés T. N.-O.: 403-420-2011

COLOMBIE-BRITANNIQUE ET YUKON

Services consultatifs
Statistique Canada
Édifice fédéral, Centre Sinclair
757 ouest, rue Hastings
Vancouver (Colombie-Britannique) V6C 3C9
Appel local: 604-666-3691
Service d'appel sans frais:
Sud et centre C.-B.: 1-800-663-1551
Yukon et Colombie-Britannique du
Nord: Zénith 08913

The 1986
Census
Data Base

La base
de données
du recensement
de 1986

Decisions Décisions

DECISION DATA: The 1986 Census Data Base provides the definitive picture of Canada today and a Focus for the Future. Census products offer researchers, policy analysts and other decision makers maximum flexibility using a core data base together with a range of customized products: vital keys to quality research and good planning.

1 A corporation is scouting Canada for places to sell summer and winter sporting goods. Seeking target markets that conform to its client profiles, this company will need to look at incomes, occupation, age groups and even family structure to find the best locations. The *Census Customized Service* designed a package to meet the criteria.


2 A community association was asked to advise the municipal parks committee on the recreation plan for their area. Using census data on family formation, size and standard of living, the association concluded that a children's play area would be under used by the mostly older, working population. They proposed revenue-generating sports facilities be built instead.

*Find out more about the 1986
Census Data Service from your
nearest Statistics Canada
Regional Office.*

DONNÉES DÉCISIVES: La base de données du recensement de 1986 permet de broser un portrait définitif du Canada d'aujourd'hui et de faire voile vers l'avenir. Les produits du recensement offrent aux chercheurs, aux analystes des politiques et à d'autres décideurs un maximum de souplesse, et ce grâce à la base de données et à un éventail de produits personnalisés, secrets d'une recherche de qualité et d'une bonne planification.

1 Une compagnie parcourt le Canada à la recherche de points de vente d'équipement sportif d'été et d'hiver. Pour déterminer les marchés cibles répondant au profil de sa clientèle, bref, les meilleurs emplacements, cette compagnie devra passer en revue les données sur le revenu, la profession, les groupes d'âges et même la composition des familles. Le *Service personnalisé* du recensement répond précisément à ces besoins.

2 Une association communautaire devait conseiller le comité municipal des parcs sur le plan de récréation de leur région. En utilisant les données du recensement sur la formation et la taille des familles ainsi que sur le niveau de vie, l'association devait conclure qu'une aire de jeux pour les enfants serait sous-utilisée par la plupart des travailleurs et personnes plus âgées. L'association a donc proposé à la place la création d'installations sportives à but lucratif.



*Pour de plus amples
renseignements au sujet du Ser-
vice de données du recensement,
veuillez communiquer avec le
bureau régional de Statistique
Canada le plus près de chez vous.*



Statistics Canada

Statistique Canada

Canada