Nº 91-214-X au catalogue

Estimations démographiques annuelles : régions infraprovinciales

2006 à 2013

Statistique Canada
Statistics Canada

Canada

Comment obtenir d'autres renseignements

Pour toute demande de renseignements au sujet de ce produit ou sur l'ensemble des données et des services de Statistique Canada, visiter notre site Web à *www.statcan.gc.ca*.

Vous pouvez également communiquer avec nous par :

Courriel à *infostats@statcan.gc.ca*

Téléphone entre 8 h 30 et 16 h 30 du lundi au vendredi aux numéros sans frais suivants :

- Service de renseignements statistiques 1-800-263-1136
- Service national d'appareils de télécommunications pour les malentendants 1-800-363-7629
- Télécopieur 1-877-287-4369

Programme des services de dépôt

- Service de renseignements 1-800-635-7943
- Télécopieur 1-800-565-7757

Comment accéder à ce produit

Le produit nº 91-214-X au catalogue est disponible gratuitement sous format électronique. Pour obtenir un exemplaire, il suffit de visiter notre site Web à *www.statcan.gc.ca* et de parcourir par « Ressource clé » > « Publications ».

Normes de service à la clientèle

Statistique Canada s'engage à fournir à ses clients des services rapides, fiables et courtois. À cet égard, notre organisme s'est doté de normes de service à la clientèle que les employés observent. Pour obtenir une copie de ces normes de service, veuillez communiquer avec Statistique Canada au numéro sans frais 1-800-263-1136. Les normes de service sont aussi publiées sur le site *www.statcan.gc.ca* sous « À propos de nous » > « Notre organisme » > « Offrir des services aux Canadiens ».

Statistique Canada
Division de la démographie

Estimations démographiques annuelles : régions infraprovinciales

2006 à 2013

Publication autorisée par le ministre responsable de Statistique Canada

© Ministre de l'Industrie, 2014

Tous droits réservés. L'utilisation de la présente publication est assujettie aux modalités de l'entente de licence ouverte de Statistique Canada.

http://www.statcan.gc.ca/reference/licence-fra.html

Février 2014

Nº 91-214-X au catalogue

ISSN 1920-8162

Périodicité : annuelle

Ottawa

This publication is also available in English.

Note de reconnaissance

Le succès du système statistique du Canada repose sur un partenariat bien établi entre Statistique Canada et la population, les entreprises, les administrations canadiennes et les autres organismes. Sans cette collaboration et cette bonne volonté, il serait impossible de produire des statistiques précises et actuelles.

Information pour l'usager

Signes conventionnels

Les signes conventionnels suivants sont employés uniformément dans les publications de Statistique Canada :

.	indisponible pour toute période de référence
..	indisponible pour une période de référence précise
...	n'ayant pas lieu de figurer
0	zéro absolu ou valeur arrondie à zéro
0s	valeur arrondie à 0 (zéro) là où il y a une distinction importante entre le zéro absolu et la valeur arrondie
p	provisoire
r	révisé
x	confidentiel en vertu des dispositions de la *Loi sur la statistique*
E	à utiliser avec prudence
F	trop peu fiable pour être publié
*	valeur significativement différente de l'estimation pour la catégorie de référence ($p<0,05$)

Avis aux lecteurs

Les estimations diffusées dans cette publication sont fondées sur les comptes du Recensement de 2011, rajustés pour le sous-dénombrement net du recensement et les réserves indiennes partiellement dénombrées, auxquels est ajoutée l'estimation de l'accroissement démographique pour la période allant du 10 mai 2011 à la date de l'estimation.

Ces estimations ne doivent pas être confondues avec les comptes du Recensement de 2011.

L'analyse de cette publication porte sur des données provisoires. Comme ces données seront révisées au cours des prochaines années, il est possible que certaines tendances illustrées dans cette publication changent suite à ces révisions. Une certaine prudence est donc de mise dans l'interprétation de cette publication.

La plupart des composantes, utilisées pour les estimations démographiques provisoires, sont estimées à l'aide de modèles démographiques ou sont fondées sur des sources de données moins complètes ou moins fiables, mais disponibles plus rapidement que celles utilisées pour les estimations mises à jour ou définitives.

Table des matières

Faits saillants 9

Produits connexes 10

Section 1 Régions métropolitaines de recensement 13

1.1 Une croissance inégale des RMR d'est en ouest 13
1.2 Des croissances records dans les RMR de l'Alberta et un essor soutenu de la population des RMR de la Saskatchewan 15
1.3 Des diminutions de la population dans les régions à l'extérieur des RMR de plusieurs provinces ainsi qu'à Saint John 15
1.4 Le rythme de croissance de la population des trois plus grandes RMR du Canada semblable à celui du pays en entier 16
1.5 La population des RMR plus jeune que celle du reste du Canada 18
1.6 Les RMR avec les populations les plus jeunes se trouvent dans l'ouest du pays 19
1.7 Le Québec et l'Ontario comptent les RMR avec les populations les plus âgées 20
1.8 La part des 65 ans et plus dépasse celle des 0-14 ans dans plus du tiers des RMR 21

Section 2 Régions économiques et portraits régionaux 35

2.1 Portrait régional : Provinces de l'Atlantique 35
2.2 Portrait régional : Québec 42
2.3 Portrait régional : Ontario 48
2.4 Portrait régional : Prairies 54
2.5 Portrait régional : Colombie-Britannique 60
2.6 Portrait régional : Territoires 66

Section 3 Divisions de recensement 79

3.1 Les divisions de recensement (DR) ayant connu les plus fortes croissances au cours de la dernière année 79

Section 4 Cartes thématiques 116

Qualité des données, concepts et méthodologie

Qualité des données démographiques 121
Méthodologie 132

Appendice

Table des matières – suite

A	Lexique	144
B	Notes explicatives pour les tableaux	150
C	Sources et commentaires	153

Graphiques

1.1	Taux d'accroissement de la population selon la région métropolitaine de recensement, Canada	14
1.2	Taux d'accroissement de la population des trois plus grandes régions métropolitaines de recensement, Canada	16
1.3	Facteurs d'accroissement démographique selon la région métropolitaine de recensement, Canada, 2012-2013	17
1.4	Âge médian selon la région métropolitaine de recensement, Canada, au 1er juillet 2013	19
1.5	Répartition de la population selon le groupe d'âge et la région métropolitaine de recensement, Canada, au 1er juillet 2013	20
2.1	Facteurs d'accroissement démographique selon la région économique, provinces de l'Atlantique, 2012-2013	38
2.2	Répartition de la population selon le groupe d'âge et la région économique, provinces de l'Atlantique, au 1er juillet 2013	39
2.3	Facteurs d'accroissement démographique selon la région économique, Québec, 2012-2013	44
2.4	Répartition de la population selon le groupe d'âge et la région économique, Québec, au 1er juillet 2013	45
2.5	Facteurs d'accroissement démographique selon la région économique, Ontario, 2012-2013	50
2.6	Répartition de la population selon le groupe d'âge et la région économique, Ontario, au 1er juillet 2013	51
2.7	Facteurs d'accroissement démographique selon la région économique, Prairies, 2012-2013	56
2.8	Répartition de la population selon le groupe d'âge et la région économique, Prairies, au 1er juillet 2013	57
2.9	Facteurs d'accroissement démographique selon la région économique, Colombie-Britannique, 2012-2013	62
2.10	Répartition de la population selon le groupe d'âge et la région économique, Colombie-Britannique, au 1er juillet 2013	63
2.11	Facteurs d'accroissement démographique selon la division de recensement, territoires, 2012-2013	68
2.12	Répartition de la population selon le groupe d'âge et la division de recensement, territoires, au 1er juillet 2013	69

Cartes

2.1	Taux d'accroissement démographique entre le 1er juillet 2012 et le 30 juin 2013 selon la région économique (RÉ), Provinces de l'Atlantique	37
2.2	Taux d'accroissement démographique entre le 1er juillet 2012 et le 30 juin 2013 selon la région économique, Québec	43

Table des matières – suite

2.3 Taux d'accroissement démographique entre le 1er juillet 2012 et le 30 juin 2013 selon la région économique, Ontario 49

2.4 Taux d'accroissement démographique entre le 1er juillet 2012 et le 30 juin 2013 selon la région économique, Prairies 55

2.5 Taux d'accroissement démographique entre le 1er juillet 2012 et le 30 juin 2013 selon la région économique, Colombie-Britannique 61

2.6 Taux d'accroissement démographique entre le 1er juillet 2012 et le 30 juin 2013 selon la division de recensement, territoires 67

4.1 Répartition de la population au 1er juillet 2013 selon la division de recensement (DR), Canada 116

4.2 Taux d'accroissement démographique entre le 1er juillet 2012 et le 30 juin 2013 selon la division de recensement (DR), Canada 117

4.3 Taux de la migration interne nette entre le 1er juillet 2012 et le 30 juin 2013 selon la division de recensement (DR), Canada 118

4.4 Âge médian au 1er juillet 2013 selon la division de recensement (DR), Canada 119

4.5 Proportion de la population âgée de 65 ans et plus au 1er juillet 2013 selon la division de recensement (DR), Canada 120

Tableaux statistiques

1.1 Estimations annuelles de la population selon la région métropolitaine de recensement, Canada 23

1.1-1 Population au 1er juillet 23

1.1-2 Taux d'accroissement de la population de juillet à juin 24

1.1-3 Population selon le groupe d'âge au 1er juillet 2013 25

1.1-4 Répartition de la population selon le groupe d'âge au 1er juillet 2013 26

1.2 Estimations annuelles des composantes démographiques selon la région métropolitaine de recensement, Canada, de juillet à juin 27

1.2-1 Accroissement naturel 27

1.2-2 Solde de la migration internationale 28

1.2-3 Solde de la migration interprovinciale 29

1.2-4 Solde de la migration infraprovinciale 30

1.2-5 Solde de la migration totale 31

1.2-6 Accroissement total 32

1.3 Facteurs de l'accroissement démographique selon la région métropolitaine de recensement, Canada, de juillet 2012 à juin 2013 33

1.3-1 Estimations de la population et des facteurs de l'accroissement démographique 33

1.3-2 Facteurs de l'accroissement démographique 34

Table des matières – suite

2.1 Estimations annuelles de la population selon la région économique, les provinces et les territoires 71
2.1-1 Population au 1er juillet 71
2.1-2 Taux d'accroissement de la population de juillet à juin 73

2.2 Facteurs de l'accroissement démographique de juillet 2012 à juin 2013 selon la région économique, les provinces et les territoires 75
2.2-1 Estimations de la population et des facteurs de l'accroissement démographique 75
2.2-2 Facteurs de l'accroissement démographique 77

3.1 Divisions de recensement de Terre-Neuve-et-Labrador 84
3.1-1 Estimations annuelles de la population au 1er juillet 84
3.1-2 Taux d'accroissement de la population de juillet à juin 84
3.1-3 Estimations de la population et des facteurs de l'accroissement démographique de juillet à juin 85
3.1-4 Facteurs de l'accroissement démographique de juillet 2012 à juin 2013 85

3.2 Divisions de recensement de l'Île-du-Prince-Édouard 85
3.2-1 Estimations annuelles de la population au 1er juillet 85
3.2-2 Taux d'accroissement de la population de juillet à juin 86
3.2-3 Estimations de la population et des facteurs de l'accroissement démographique de juillet à juin 86
3.2-4 Facteurs de l'accroissement démographique de juillet 2012 à juin 2013 86

3.3 Divisions de recensement de la Nouvelle-Écosse 87
3.3-1 Estimations annuelles de la population au 1er juillet 87
3.3-2 Taux d'accroissement de la population de juillet à juin 87
3.3-3 Estimations de la population et des facteurs de l'accroissement démographique de juillet à juin 88
3.3-4 Facteurs de l'accroissement démographique de juillet 2012 à juin 2013 88

3.4 Divisions de recensement du Nouveau-Brunswick 89
3.4-1 Estimations annuelles de la population au 1er juillet 89
3.4-2 Taux d'accroissement de la population de juillet à juin 89
3.4-3 Estimations de la population et des facteurs de l'accroissement démographique de juillet à juin 90
3.4-4 Facteurs de l'accroissement démographique de juillet 2012 à juin 2013 90

3.5 Divisions de recensement du Québec 91
3.5-1 Estimations annuelles de la population au 1er juillet 91
3.5-2 Taux d'accroissement de la population de juillet à juin 93

Table des matières – suite

3.5-3 Estimations de la population et des facteurs de l'accroissement démographique de juillet à juin 95
3.5-4 Facteurs de l'accroissement démographique de juillet 2012 à juin 2013 97

3.6 Divisions de recensement de l'Ontario 99
3.6-1 Estimations annuelles de la population au 1er juillet 99
3.6-2 Taux d'accroissement de la population de juillet à juin 100
3.6-3 Estimations de la population et des facteurs de l'accroissement démographique de juillet à juin 101
3.6-4 Facteurs de l'accroissement démographique de juillet 2012 à juin 2013 102

3.7 Divisions de recensement du Manitoba 103
3.7-1 Estimations annuelles de la population au 1er juillet 103
3.7-2 Taux d'accroissement de la population de juillet à juin 103
3.7-3 Estimations de la population et des facteurs de l'accroissement démographique de juillet à juin 104
3.7-4 Facteurs de l'accroissement démographique de juillet 2012 à juin 2013 105

3.8 Divisions de recensement de la Saskatchewan 105
3.8-1 Estimations annuelles de la population au 1er juillet 105
3.8-2 Taux d'accroissement de la population de juillet à juin 106
3.8-3 Estimations de la population et des facteurs de l'accroissement démographique de juillet à juin 106
3.8-4 Facteurs de l'accroissement démographique de juillet 2012 à juin 2013 107

3.9 Divisions de recensement de l'Alberta 107
3.9-1 Estimations annuelles de la population au 1er juillet 107
3.9-2 Taux d'accroissement de la population de juillet à juin 108
3.9-3 Estimations de la population et des facteurs de l'accroissement démographique de juillet à juin 108
3.9-4 Facteurs de l'accroissement démographique de juillet 2012 à juin 2013 109

3.10 Divisions de recensement de la Colombie-Britannique 109
3.10-1 Estimations annuelles de la population au 1er juillet 109
3.10-2 Taux d'accroissement de la population de juillet à juin 110
3.10-3 Estimations de la population et des facteurs de l'accroissement démographique de juillet à juin 111
3.10-4 Facteurs de l'accroissement démographique de juillet 2012 à juin 2013 112

3.11 Divisions de recensement du Yukon 112
3.11-1 Estimations annuelles de la population au 1er juillet 112
3.11-2 Taux d'accroissement de la population de juillet à juin 112

Table des matières – suite

3.11-3 Estimations de la population et des facteurs de l'accroissement démographique de juillet à juin 113

3.11-4 Facteurs de l'accroissement démographique de juillet 2012 à juin 2013 113

3.12 Divisions de recensement des Territoires du Nord-Ouest 113

3.12-1 Estimations annuelles de la population au 1er juillet 113

3.12-2 Taux d'accroissement de la population de juillet à juin 113

3.12-3 Estimations de la population et des facteurs de l'accroissement démographique de juillet à juin 114

3.12-4 Facteurs de l'accroissement démographique de juillet 2012 à juin 2013 114

3.13 Divisions de recensement du Nunavut 114

3.13-1 Estimations annuelles de la population au 1er juillet 114

3.13-2 Taux d'accroissement de la population de juillet à juin 115

3.13-3 Estimations de la population et des facteurs de l'accroissement démographique de juillet à juin 115

3.13-4 Facteurs de l'accroissement démographique de juillet 2012 à juin 2013 115

Faits saillants

RÉGIONS MÉTROPOLITAINES DE RECENSEMENT

- Au 1er juillet 2013, 24 517 700 personnes vivaient dans une région métropolitaine de recensement (RMR), soit 69,7 % de la population canadienne.
- Entre le 1er juillet 2012 et le 1er juillet 2013, la RMR de Calgary a affiché un accroissement démographique de 42,6 pour mille – la plus forte croissance de la population enregistrée par une RMR depuis 1996-1997.
- Les RMR de l'Alberta et de la Saskatchewan ont présenté les accroissements démographiques les plus soutenus au pays en 2012-2013. Outre la RMR de Calgary, les croissances les plus élevées ont été observées dans les RMR de Saskatoon (38,7 pour mille), d'Edmonton (37,8 pour mille) et de Regina (30,9 pour mille).
- Saint John (N.-B.) a été la seule RMR à connaitre une décroissance de sa population (-5,0 pour mille) entre le 1er juillet 2012 et le 1er juillet 2013.

RÉGIONS ÉCONOMIQUES

- La région économique de Wood Buffalo-Cold Lake en Alberta a affiché la plus forte croissance (45,5 pour mille) en 2012-2013. La diminution de population la plus prononcée a été enregistrée dans la région économique du Cape Breton (-17,0 pour mille) en Nouvelle-Écosse.
- En date du 1er juillet 2013, l'âge médian atteignait 50,1 ans en Gaspésie-Îles-de-la-Madeleine au Québec. Pour la première fois dans une région économique, l'âge médian a franchi le cap symbolique des 50 ans.

DIVISIONS DE RECENSEMENT

- La Division No. 16 en Alberta (Wood Buffalo) a affiché l'accroissement démographique le plus soutenu (65,6 pour mille) au pays entre le 1er juillet 2012 et le 1er juillet 2013. La plus forte baisse de la population a eu lieu dans la division de recensement de Victoria (-29,3 pour mille) en Nouvelle-Écosse.
- Au 1er juillet 2013, la division de recensement d'Haliburton était celle avec l'âge médian le plus élevé, à 54,7 ans. Elle avait aussi la plus forte proportion de personnes âgées de 65 ans et plus, à 29,6 %. La DR du Keewatin au Nunavut était celle avec la plus forte proportion de jeunes de moins de 15 ans (33,8 %), avec la plus faible proportion de personnes de 65 ans et plus (3,3 %) et avec l'âge médian le moins élevé (23,3 ans).

Produits connexes

Choisis parmi les publications de Statistique Canada

91-002-X	Estimations démographiques trimestrielles
91-003-X	Regard sur la démographie canadienne
91-209-X	Rapport sur l'état de la population du Canada
91-215-X	Estimations démographiques annuelles : Canada, provinces et territoires
91-520-X	Projections démographiques pour le Canada, les provinces et les territoires
91-528-X	Méthodes d'estimation de la population et des familles à Statistique Canada

Choisis parmi les tableaux de CANSIM de Statistique Canada

051-0001	Estimations de la population, selon le groupe d'âge et le sexe au 1er juillet, Canada, provinces et territoires, annuel
051-0002	Estimations des décès, selon le sexe et le groupe d'âge, Canada, provinces et territoires, annuel
051-0004	Composantes de l'accroissement démographique, Canada, provinces et territoires, annuel
051-0005	Estimations de la population, Canada, provinces et territoires, trimestriel
051-0006	Immigrants au Canada, selon le pays de dernière résidence permanente, trimestriel
051-0011	Migrants internationaux, selon le groupe d'âge et le sexe, Canada, provinces et territoires, annuel
051-0012	Migrants interprovinciaux, selon le groupe d'âge et le sexe, Canada, provinces et territoires, annuel
051-0013	Estimations des naissances, selon le sexe, Canada, provinces et territoires, annuel
051-0017	Migrants interprovinciaux, Canada, provinces et territoires, trimestriel
051-0018	Migration interprovinciale entrants, sortants et solde migratoire, Canada, provinces et territoires, annuel
051-0019	Migrants interprovinciaux, selon la province ou territoire d'origine et de la destination, annuel
051-0020	Nombre de résidents non permanents, Canada, provinces et territoires, trimestriel

051-0037	Composantes de la migration internationale, Canada, provinces et territoires, trimestriel
051-0041	Nombre de résidents non permanents, selon le groupe d'âge et le sexe au 1er juillet, Canada, provinces et territoires, annuel
051-0045	Migrants interprovinciaux, selon la province ou territoire d'origine et de la destination, trimestriel
051-0056	Estimations de la population selon la région métropolitaine de recensement, le sexe et le groupe d'âge au 1er juillet, basées sur la Classification géographique type (CGT) 2011
051-0057	Composantes de l'accroissement démographique selon la région métropolitaine de recensement, le sexe et le groupe d'âge pour la période allant du 1er juillet au 30 juin, basées sur la Classification géographique type (CGT) 2011
051-0058	Naissances selon la région métropolitaine de recensement et le sexe pour la période allant du 1er juillet au 30 juin, basées sur la Classification géographique type (CGT) 2011
051-0059	Estimations de la population selon la région économique, le sexe et le groupe d'âge au 1er juillet, basées sur la Classification géographique type (CGT) 2011
051-0060	Composantes de l'accroissement démographique selon la région économique, le sexe et le groupe d'âge pour la période allant du 1er juillet au 30 juin, basées sur la Classification géographique type (CGT) 2011
051-0061	Naissances selon la région économique et le sexe pour la période allant du 1er juillet au 30 juin, basées sur la Classification géographique type (CGT) 2011
051-0062	Estimations de la population selon la division de recensement, le sexe et le groupe d'âge au 1er juillet, basées sur la Classification géographique type (CGT) 2011
051-0063	Composantes de l'accroissement démographique selon la division de recensement, le sexe et le groupe d'âge pour la période allant du 1er juillet au 30 juin, basées sur la Classification géographique type (CGT) 2011
051-0064	Naissances selon la division de recensement et le sexe pour la période allant du 1er juillet au 30 juin, basées sur la Classification géographique type (CGT) 2011
102-0502	Décès, selon le mois, Canada, provinces et territoires, annuel
102-0503	Décès, selon l'âge et le sexe, Canada, provinces et territoires, annuel
102-0504	Décès et taux de mortalité, selon le groupe d'âge et le sexe, Canada, provinces et territoires, annuel
102-4502	Naissances vivantes, selon le mois, Canada, provinces et territoires, annuel
102-4503	Naissances vivantes, selon l'âge de la mère, Canada, provinces et territoires, annuel
102-4505	Taux brut de natalité, taux de fécondité par groupe d'âge et indice synthétique de fécondité (naissances vivantes), Canada, provinces et territoires, annuel
109-5325	Estimations de la population (Recensement de 2006 et données administratives), selon le groupe d'âge et le sexe au 1er juillet, Canada, provinces, territoires, régions sociosanitaires (limites de 2011) et groupes de régions homologues, annuel

109-5326	Rapport de dépendance (Recensement de 2006 et données administratives), selon le groupe d'âge au 1er juillet, Canada, provinces, territoires, régions sociosanitaires (limites de 2011) et groupes de régions homologues, annuel

Choisis parmi les enquêtes de Statistique Canada

3231	Statistique de l'état civil - Base de données sur les naissances
3233	Statistique de l'état civil - Base de données sur les décès
3601	Estimations de la population totale, Canada, provinces et territoires
3604	Estimations de la population selon l'âge et le sexe pour le Canada, les provinces et les territoires
3605	Estimations de la population selon l'âge et le sexe pour les divisions de recensement, les régions métropolitaines de recensement et les régions économiques (Méthode des composantes)
3608	Estimations de la population selon l'âge et le sexe pour les divisions de recensement, les régions métropolitaines de recensement et les régions économiques (Méthode des composantes)

Choisis parmi les tableaux sommaires de Statistique Canada

- *Naissances et indice synthétique de fécondité, par province et territoire*
- *Naissances, estimations, par province et territoire*
- *Décès, estimations, par province et territoire*
- *Composantes de la croissance démographique, par province et territoire*
- *Population par année, par province et territoire*
- *Population selon le sexe et le groupe d'âge*
- *Population selon le sexe et le groupe d'âge, par province et territoire*
- *Population des régions métropolitaines de recensement*
- *Population, selon l'état matrimonial et le sexe, par province et territoire*
- *Population, selon l'état matrimonial et le sexe*

1 Régions métropolitaines de recensement

Au 1er juillet 2013, 24 517 700 personnes vivaient dans une région métropolitaine de recensement (RMR), soit un peu plus des deux tiers (69,7 %) de la population canadienne. À elles seules, les trois plus grandes RMR du pays – Toronto, Montréal et Vancouver – étaient le lieu de résidence de plus d'un Canadien sur trois (35,2 %).

Entre le 1er juillet 2012 et le 1er juillet 2013 (période 2012-2013), la croissance de la population des RMR (15,3 pour mille) a largement dépassé celle des régions situées à l'extérieur des RMR (2,9 pour mille). Pour le Canada, le taux d'accroissement de la population a atteint 11,6 pour mille au cours de cette période. Pour une deuxième année consécutive, les quatre RMR enregistrant les plus fortes croissances étaient situées en Alberta et en Saskatchewan.

Parmi l'ensemble des RMR du Canada, au cours de la période 2012-2013, l'accroissement démographique le plus élevé a été observé à Calgary (42,6 pour mille). Il s'agit du plus fort taux d'accroissement de la population enregistré par une RMR depuis 1996-1997. Entre le 1er juillet 2012 et le 1er juillet 2013, Saint John a été la seule RMR dont la population a diminué (-5,0 pour mille). La croissance globale des RMR a été légèrement inférieure au cours de la période 2012-2013 (15,3 pour mille) que lors de la période 2011-2012 (16,1 pour mille).

Un taux qui est plus grand que -1 pour mille et plus petit que 1 pour mille est considéré, pour le reste de cette analyse, comme étant nul ou faible. Les taux sont basés sur la population moyenne pendant la période observée. Les estimations postcensitaires provisoires sont sujettes à révision. De futures mises à jour pourraient avoir une incidence sur l'analyse des tendances.

Une croissance inégale des RMR d'est en ouest

Dans les provinces de l'Atlantique, l'accroissement démographique le plus élevé au cours de la période 2012-2013 a été enregistré dans la RMR de Moncton (14,9 pour mille). La population des RMR de St. John's (T.-N.-L.) et de Halifax a aussi augmenté, celles-ci affichant des taux croissance de 12,0 pour mille et de 4,4 pour mille respectivement. Par contre, la seule RMR ayant connu une baisse de sa population était située dans les provinces de l'Atlantique (Saint John, Nouveau-Brunswick, avec une diminution de 600 personnes).

Au Québec, la croissance de la population des RMR de Sherbrooke (12,2 pour mille) et de la partie québécoise d'Ottawa-Gatineau (11,9 pour mille) a dépassé de peu celle du Canada, tandis que la croissance des RMR de Montréal (11,3 pour mille) et de Québec (8,6 pour mille) était légèrement inférieure à celle du pays. Les RMR de Trois-Rivières (4,0 pour mille) et de Saguenay (1,6 pour mille) présentaient quant à elles les accroissements démographiques les plus modérés de la province.

En Ontario, la population de cinq RMR sur quinze a crû à un rythme supérieur à celui du pays. La RMR d'Oshawa (16,4 pour mille) a enregistré le plus fort accroissement démographique de la province. L'accroissement démographique de chacune des RMR de Toronto (15,1 pour mille), de Guelph (15,0 pour mille), de la partie ontarienne d'Ottawa-Gatineau (13,0 pour mille) et de Barrie (12,2 pour mille) a également surpassé la croissance moyenne enregistrée à l'échelle nationale.

Les cinq RMR des provinces des Prairies présentaient toutes des taux d'accroissement démographique supérieurs à celui du Canada. De surcroit, les taux de croissance de la population des RMR de Calgary (42,6 pour mille), de Saskatoon (38,7 pour mille) et d'Edmonton (37,8 pour mille) se chiffraient à plus du triple du taux d'accroissement démographique moyen du pays au cours de la même période.

En Colombie-Britannique, la population de trois des quatre RMR de la province a augmenté à un rythme moins soutenu que celui du Canada. C'est la RMR de Vancouver qui a affiché le plus fort accroissement démographique de la province, avec un taux de 14,3 pour mille.

Graphique 1.1
Taux d'accroissement de la population selon la région métropolitaine de recensement, Canada

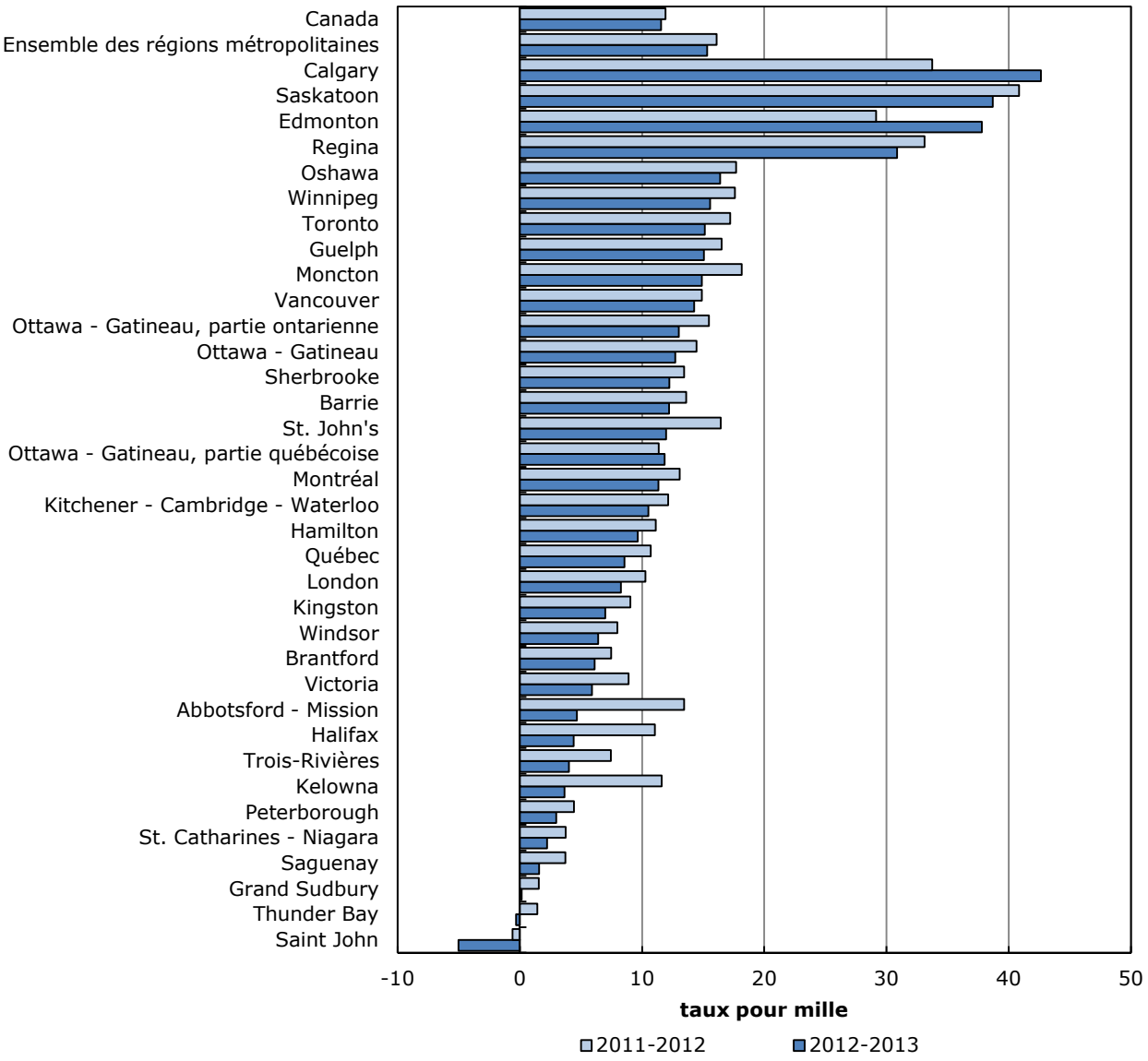

Des croissances records dans les RMR de l'Alberta et un essor soutenu de la population des RMR de la Saskatchewan

Les RMR de Calgary et d'Edmonton ont toutes les deux connu la plus importante hausse de leur population depuis 1996-1997. Au cours de la période 2012-2013, Calgary occupait le premier rang des RMR en regard de son taux d'accroissement démographique et Edmonton, le troisième rang. Avec une augmentation de 57 000 personnes, la population de la RMR de Calgary au 1er juillet 2013 se chiffrait à 1 364 800 habitants. Quant à la population de la RMR d'Edmonton, elle totalisait 1 289 600 habitants à la même date, en hausse de 47 800 personnes par rapport à l'année précédente.

Après avoir culminé à des niveaux record au cours de la période 2011-2012, le taux d'accroissement démographique des RMR de Saskatoon et de Regina est demeuré élevé entre 2012 et 2013. Ainsi, les deux RMR de la Saskatchewan occupaient respectivement les deuxième et quatrième rangs au chapitre des plus forts taux de croissance de la population parmi les RMR du Canada. En hausse de 11 100 personnes depuis le 1er juillet 2012, la population de la RMR de Saskatoon atteignait 292 600 habitants au 1er juillet 2013. Dans la RMR de Regina, une augmentation de 7 100 personnes au cours de la même période a porté la population totale de la RMR à 232 100 habitants.

Dans chacune des RMR de l'Alberta et de la Saskatchewan, une part importante de la croissance de la population était attribuable à la migration internationale. Par ailleurs, les RMR de ces deux provinces faisaient partie des rares endroits où la valeur du taux d'accroissement migratoire interprovincial excédait 1,0 pour mille; la RMR de Victoria constituait la seule autre RMR au pays à dépasser ce seuil. En particulier, les RMR de Calgary et d'Edmonton ont tiré profit de gains substantiels au chapitre des échanges migratoires interprovinciaux, occasionnant des hausses de 17 800 et 15 600 habitants respectivement.

Des diminutions de la population dans les régions à l'extérieur des RMR de plusieurs provinces ainsi qu'à Saint John

Bien que la population du Canada augmente dans son ensemble, tout comme celle de la presque totalité des RMR, il n'en demeure pas moins que certaines régions du pays voient leur population diminuer.

Entre 2012 et 2013, la population de la RMR de Saint John a fléchi de 600 personnes (-5,0 pour mille) pour s'établir à 127 900 habitants au 1er juillet 2013. Les hausses dues à l'accroissement naturel (+200) et au solde de la migration internationale (+400) n'ont pu compenser les pertes nettes de population attribuables à la migration interprovinciale (-1 200).

À l'extérieur des RMR, des décroissances démographiques ont été constatées à Terre-Neuve-et-Labrador (-2 600 personnes, ou -8,2 pour mille), en Nouvelle-Écosse (- 6 100 personnes, ou -11,3 pour mille), au Nouveau-Brunswick (-2 400 personnes, ou -5,0 pour mille), en Ontario (-9 100 personnes, ou -3,4 pour mille) ainsi qu'aux Territoires du Nord-Ouest (-100 personnes, ou -1,9 pour mille). Ces diminutions de population étaient surtout causées par une migration interprovinciale déficitaire sauf à Terre-Neuve-et-Labrador, où la migration infraprovinciale constituait le principal facteur de décroissance.

Graphique 1.2
Taux d'accroissement de la population des trois plus grandes régions métropolitaines de recensement, Canada

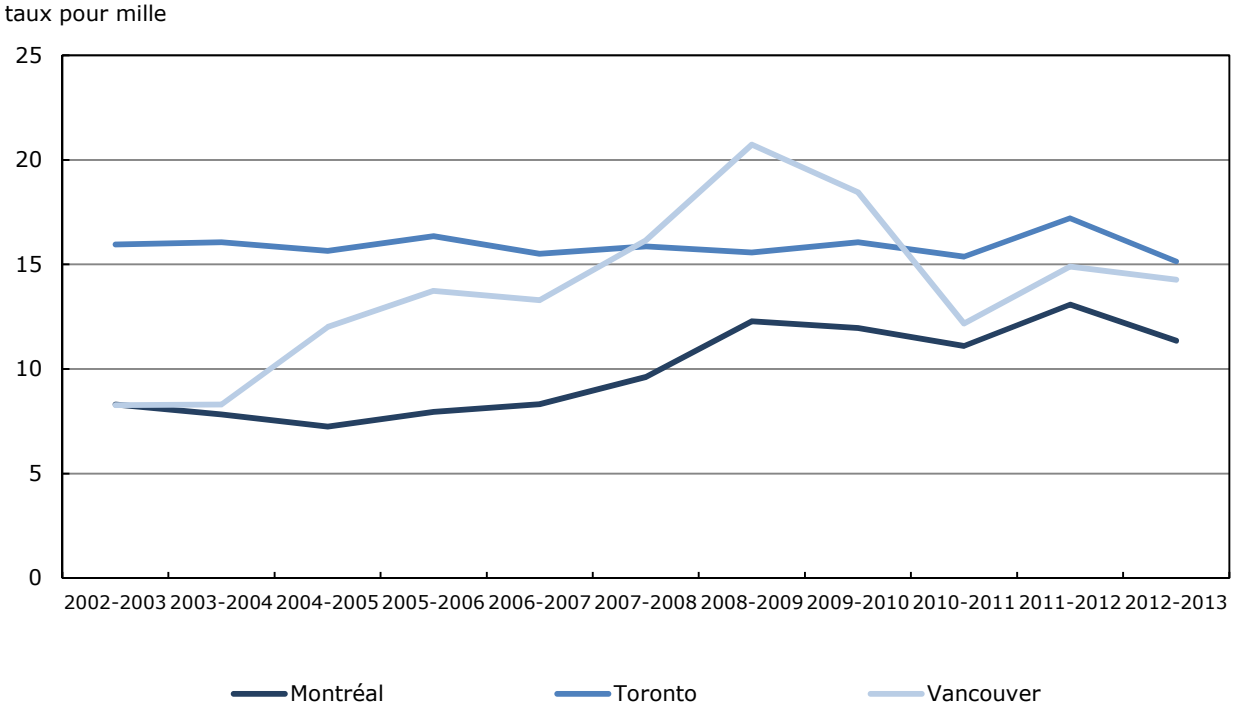

Le rythme de croissance de la population des trois plus grandes RMR du Canada semblable à celui du pays en entier

Parmi les trois plus grandes RMR du Canada, c'est dans celle de Toronto que l'accroissement démographique le plus soutenu a été observé. Au cours de la dernière année, 89 600 personnes se sont ajoutées à la population de la RMR de Toronto, qui s'élevait à 5 959 500 habitants au 1er juillet 2013. Dans la RMR de Montréal, durant la même période, la population s'est accrue de 44 900 personnes, portant son total à 3 981 800 habitants. Enfin, la population de la RMR de Vancouver totalisait 2 443 300 habitants au 1er juillet 2013, en hausse de 34 600 personnes par rapport à l'année précédente. Le rythme de la croissance de la population des trois grandes RMR du Canada se situe à un niveau très proche de celui du Canada en entier. Les taux d'accroissement démographique des RMR de Toronto, Montréal et Vancouver se chiffraient à 15,1 pour mille, 11,3 pour mille et 14,3 pour mille respectivement.

Au total, les trois plus grandes RMR du pays comprenaient 12,4 millions d'habitants au 1er juillet 2013. Un peu plus de la moitié de la population canadienne vivant dans une RMR demeurait dans l'une de ces trois RMR.

Au sein de chacune des trois grandes RMR canadiennes, la migration internationale constituait le principal moteur de la croissance démographique. Ainsi, le solde migratoire international a généré des augmentations de 80 500 personnes dans la RMR de Toronto, de 45 200 personnes à Montréal et de 31 700 personnes à Vancouver. Par contre, les RMR de Toronto, Montréal et Vancouver se distinguaient en raison de leur solde négatif au chapitre de la migration infraprovinciale. Ce sont les trois seules RMR au pays à avoir essuyé des pertes de population imputables aux échanges migratoires avec le reste de leur province. Les pertes nettes attribuables à ce facteur se chiffraient à -20 400 pour la RMR de Toronto, à -7 000 pour celle de Montréal et à -3 100 pour celle de Vancouver.

Graphique 1.3
Facteurs d'accroissement démographique selon la région métropolitaine de recensement, Canada, 2012-2013

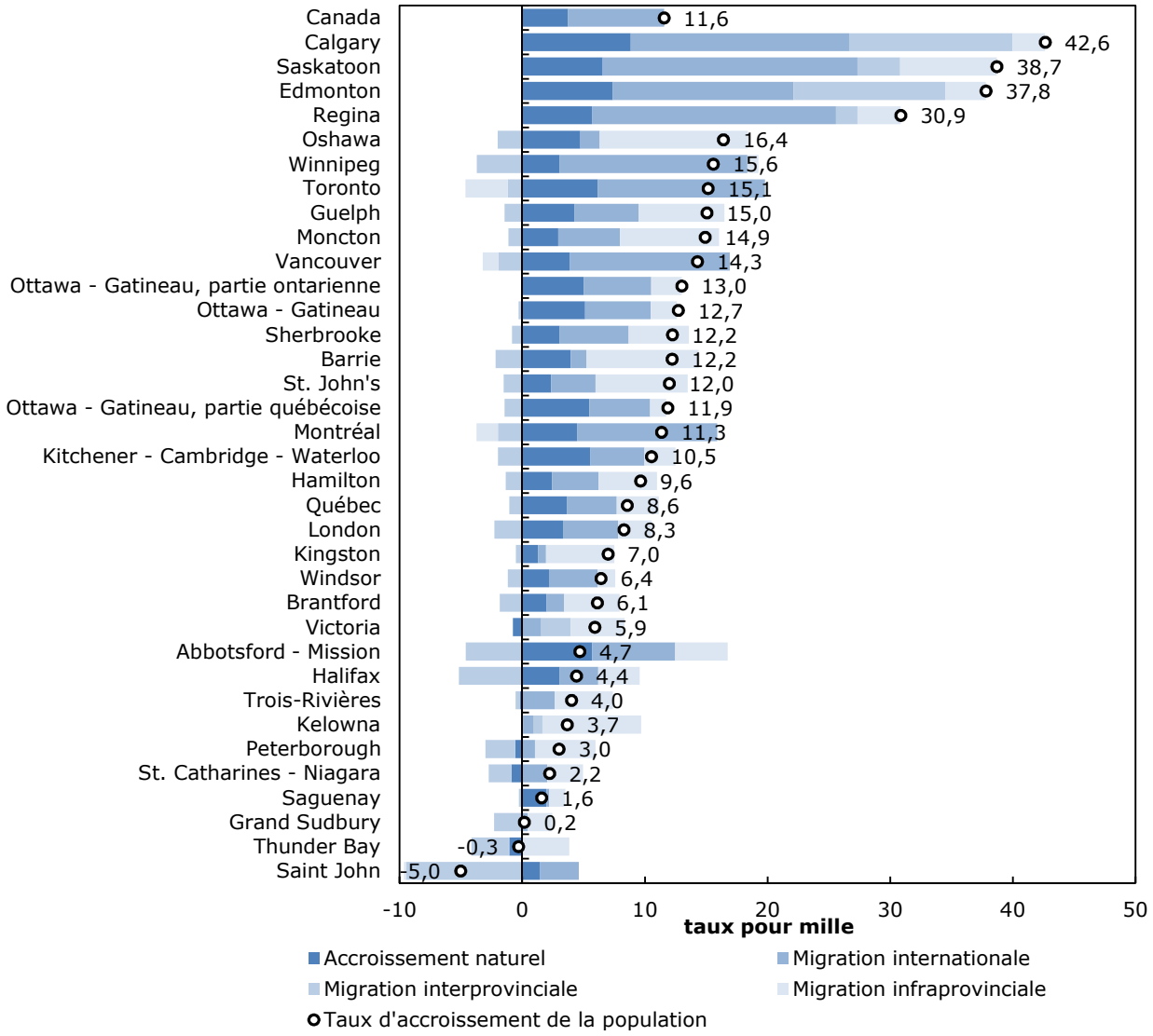

Note(s) : À l'exception du Québec et de la Colombie-Britannique, les estimations provisoires au 1er juillet 2013 sont produites à l'aide de la méthode des composantes. Les estimations de la population pour ces deux provinces ont été préparées ou sont basées sur les estimations de leur agence statistique respective. Par conséquent, la somme des composantes n'est pas égale à l'accroissement démographique de 2012-2013.

La population des RMR plus jeune que celle du reste du Canada

En date du 1er juillet 2013, l'âge médian de la population habitant une RMR était de 39,0 ans. En comparaison, à l'extérieur des RMR, la population affichait un âge médian légèrement supérieur, à 43,4 ans.

Au chapitre de la proportion des personnes âgées de 65 ans et plus, les populations résidant à l'extérieur des RMR s'avéraient également plus âgées. Le groupe des personnes âgées de 65 ans et plus comptait pour 17,9 % de la population résidant à l'extérieur des RMR, contre 14,2 % au sein des RMR. En date du 1er juillet 2013, la proportion des moins de 15 ans (16,0 %) vivant dans les RMR était supérieure à celle des 65 ans et plus (14,2 %). En contrepartie, depuis le 1er juillet 2011, la population canadienne vivant à l'extérieur des RMR comporte davantage de personnes âgées de 65 ans et plus que de jeunes de moins de 15 ans.

La pyramide des âges pour les RMR est plus large que celle des régions à l'extérieur des RMR entre les âges de 20 à 49 ans. Cette situation découle des déplacements migratoires de jeunes adultes en provenance des régions situées à l'extérieur des RMR, de même que d'un afflux plus important d'immigrants. De façon parallèle, on retrouve proportionnellement plus de personnes âgées de plus de 50 ans à l'extérieur des RMR, à la fois pour les hommes et pour les femmes.

Figure 1.1

Pyramide des âges de la population des RMR et des non-RMR au 1er juillet 2013

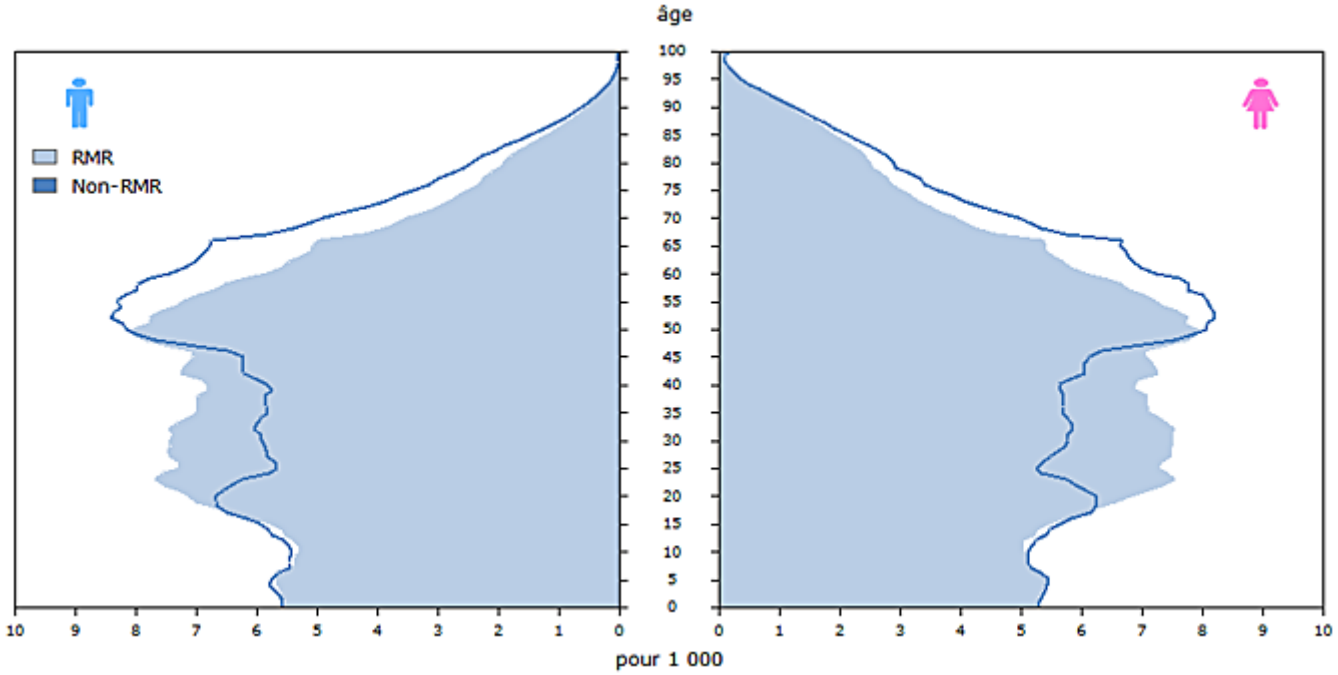

Pour les besoins de cet article, divers indicateurs serviront à mesurer le vieillissement d'une population. La répartition de la population âgée de 0 à 14 ans et de 65 ans et plus, de même que l'âge médian, seront les indicateurs considérés. L'âge médian est l'âge « x » tel qu'il divise une population en deux groupes d'effectifs égaux, l'un composé uniquement des individus d'âge supérieur à « x », l'autre des individus d'âge inférieur à « x ».

Les RMR avec les populations les plus jeunes se trouvent dans l'ouest du pays

Au 1er juillet 2013, l'Alberta et la Saskatchewan comportaient les quatre RMR du Canada avec l'âge médian le moins élevé. C'est à Saskatoon que l'âge médian atteignait la valeur la moins élevée, à 34,5 ans. À titre comparatif, il s'agit de 5,7 années de moins que l'âge médian du Canada dans son ensemble (40,2 ans). La RMR d'Abbotsford-Mission en Colombie-Britannique s'est également démarquée en raison de la jeunesse de sa population. Celle-ci présentait la plus importante proportion de personnes de moins de 15 ans, avec une part de 18,4 %. Enfin, la RMR de Calgary constituait également l'une des plus jeunes RMR du pays. En plus d'afficher la troisième plus faible valeur pour l'âge médian (36,0 ans), c'est la RMR où l'on comptait la plus faible proportion de personnes âgées de 65 ans et plus (9,9 %) en plus d'afficher une forte proportion de jeunes âgés de 0 à 14 ans (17,7 %).

Graphique 1.4
Âge médian selon la région métropolitaine de recensement, Canada, au 1er juillet 2013

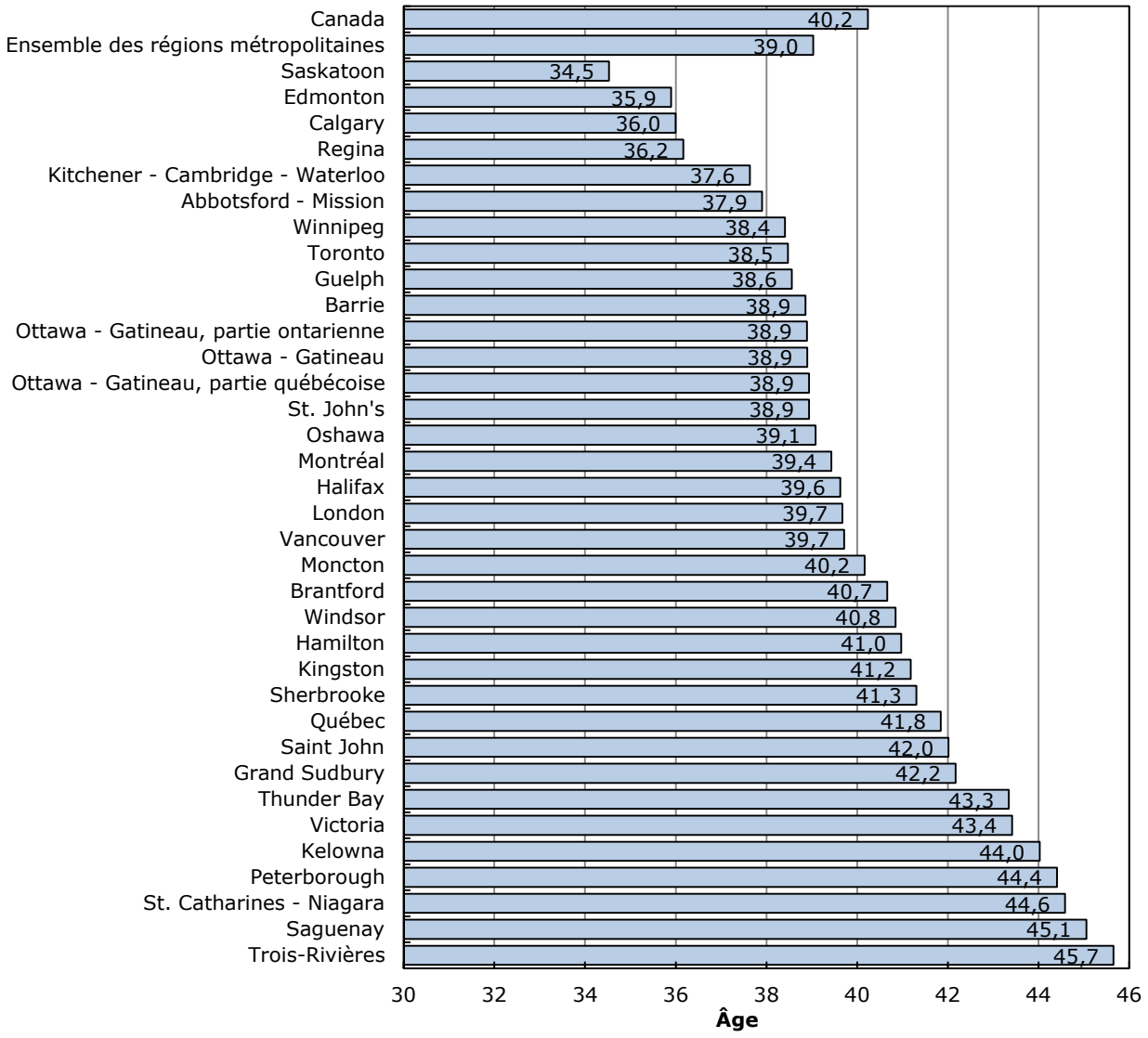

Graphique 1.5
Répartition de la population selon le groupe d'âge et la région métropolitaine de recensement, Canada, au 1er juillet 2013

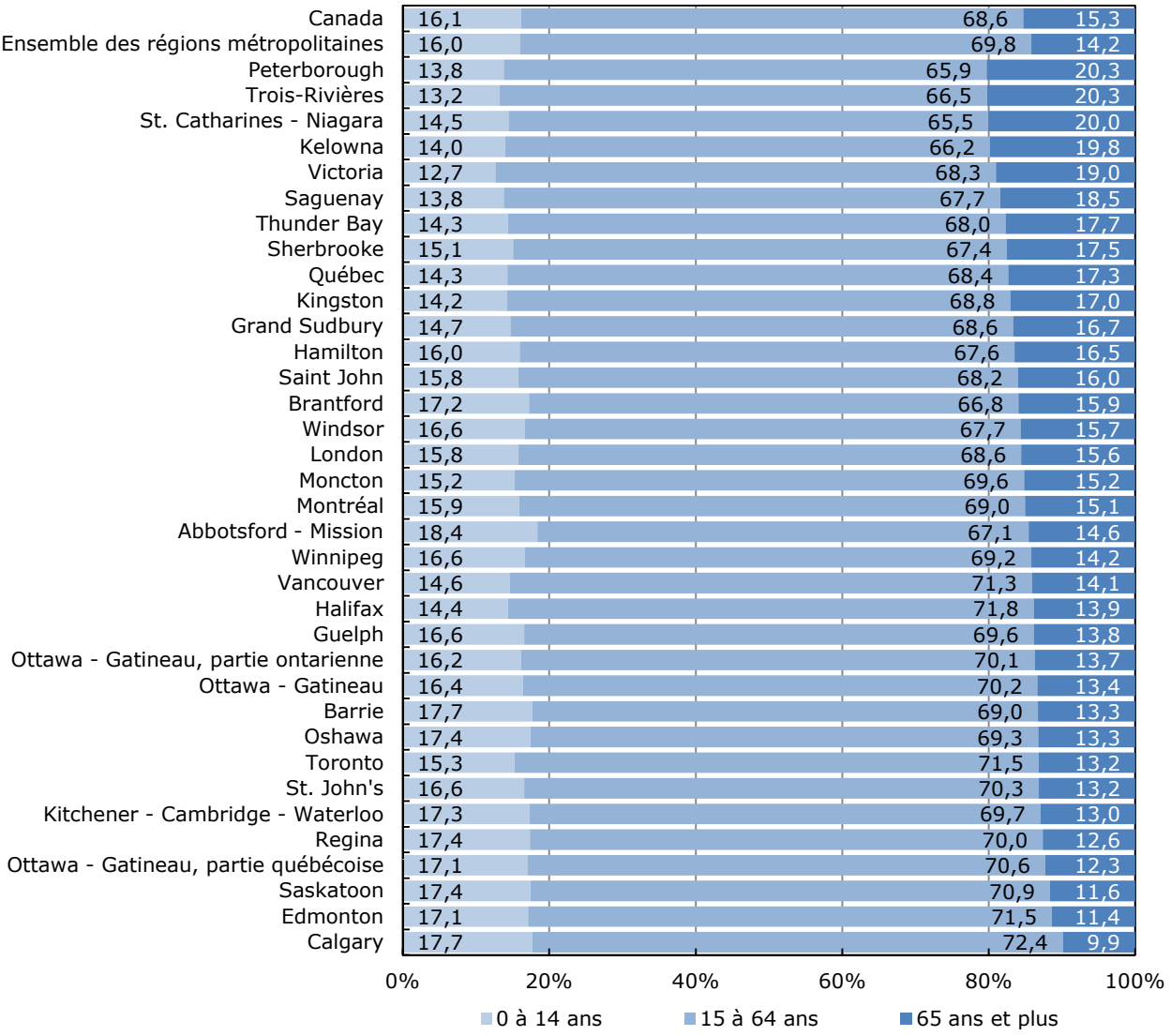

Le Québec et l'Ontario comptent les RMR avec les populations les plus âgées

Au chapitre de l'âge médian, la population la plus âgée se trouvait dans la RMR de Trois-Rivières (45,7 ans). C'est aussi dans cette RMR où, à 20,3 %, la part des personnes de 65 ans et plus atteignait le plus haut niveau parmi les 34 RMR du pays. La RMR de Peterborough comptait la même proportion de personnes de 65 ans et plus que la RMR de Trois-Rivières. Saguenay et St. Catharines-Niagara figuraient aussi parmi les plus vieilles RMR du Canada. L'âge médian de leurs populations s'élevait respectivement à 45,1 ans et 44,6 ans et la part des personnes de 65 ans et plus figurait parmi les plus fortes du pays (18,5 % et 20,0 %).

Figure 1.2

Pyramide des âges des RMR avec la plus forte proportion de personnes de 65 ans et plus (Peterborough, Ontario) et avec la plus forte proportion de jeunes de 0 à 14 ans (Abbotsford-Mission, Colombie-Britannique) au 1er juillet 2013

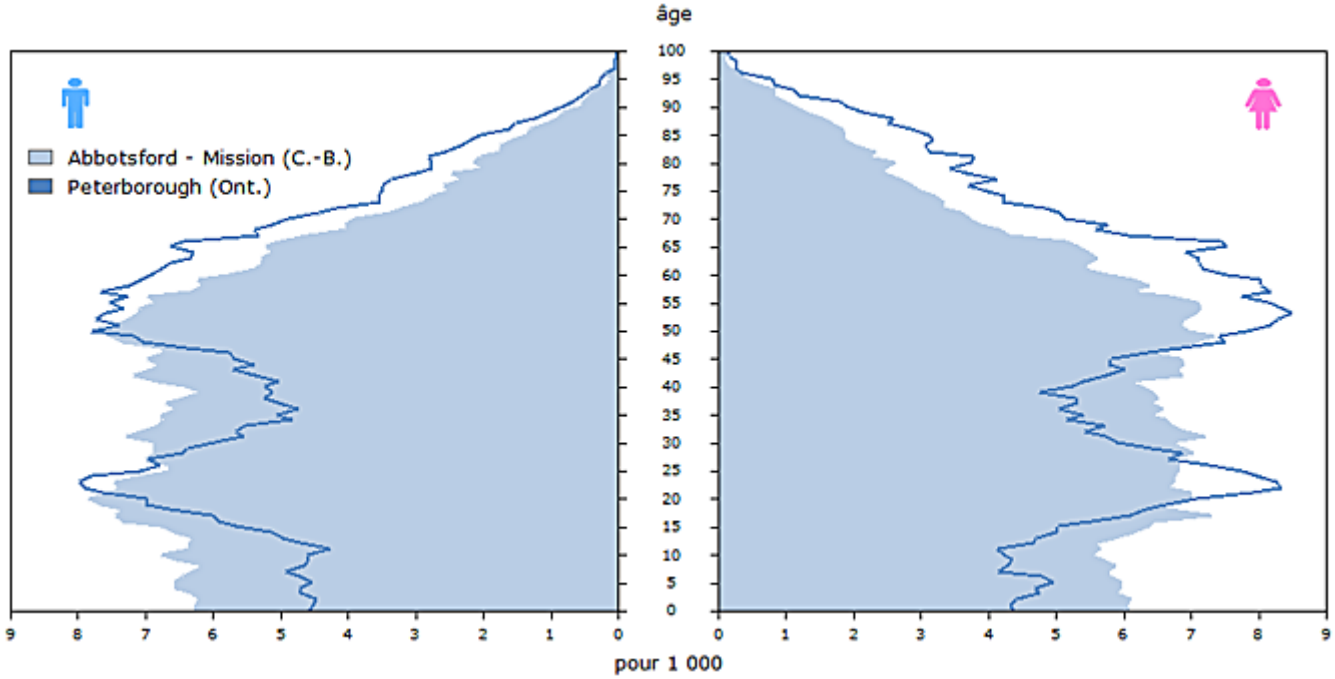

La figure ci-contre permet de mettre en parallèle la pyramide des âges de la RMR d'Abbotsford-Mission, où la part des jeunes de 0 à 14 ans est la plus élevée, avec celle de Peterborough, qui compte la plus forte proportion de personnes de 65 ans et plus. Le sommet de la pyramide, plus étroit pour Abbotsford-Mission que pour Peterborough, témoigne de la progression plus avancée du vieillissement de la population dans cette dernière RMR. En plus de mettre en évidence l'importance du groupe d'âge des 0 à 14 ans pour la RMR d'Abbotsford-Mission, la comparaison des deux pyramides permet de montrer la part relativement plus importante des personnes de 30 à 45 ans dans cette même RMR. L'arrivée récente d'immigrants et les gains réalisés au chapitre de la migration infraprovinciale ont pu contribuer à expliquer l'importance relative de ce groupe d'âge.

La part des 65 ans et plus dépasse celle des 0-14 ans dans plus du tiers des RMR

Le vieillissement de la population des RMR peut s'observer de plusieurs façons. D'une part, l'âge médian de la population des RMR s'est accru de 1,8 an entre le 1er juillet 2003 et le 1er juillet 2013. D'autre part, la proportion des personnes de 65 ans et plus est passée de 12,1 % à 14,2 % au cours de la même période, en hausse de 2,1 points de pourcentage. En outre, l'effectif des personnes de 65 ans plus surpassait le nombre de personnes de 0 à 14 ans dans 13 des 34 RMR du pays en date du 1er juillet 2013. Lors de la dernière année, deux nouvelles RMR, Hamilton et Saint John, ont vu leur part respective des personnes âgées de 65 ans et plus dépasser celle des jeunes.

On observe une augmentation de l'âge médian combinée à une hausse de la proportion des personnes âgées de 65 ans et plus dans presque toutes les RMR du Canada. Saskatoon et Regina sont les seules RMR où ces deux indicateurs sont demeurés stables entre 2003 et 2013. Au cours de cette période, la population a vieilli près de deux fois plus rapidement dans les RMR de Windsor (+4,7 ans), St. Catharines-Niagara (+4,3 ans) et Saguenay (+4,1 ans) qu'au Canada (+ 2,2 ans) et que dans l'ensemble des RMR (+1,8 an).

Tableau explicatif 1.1

Âge médian et variation de l'âge médian des régions métropolitaines de recensement 1er juillet 2003 et 2013

	Âge médian en 2003	Âge médian en 2013	Variation entre 2003 et 2013
	année		
Canada	**38,0**	**40,2**	**2,2**
Ensemble des régions métropolitaines	**37,2**	**39,0**	**1,8**
Abbotsford - Mission	35,4	37,9	2,5
Barrie	35,3	38,9	3,5
Brantford	37,7	40,7	3,0
Calgary	34,9	36,0	1,1
Edmonton	35,5	35,9	0,4
Grand Sudbury	39,3	42,2	2,9
Guelph	35,9	38,6	2,7
Halifax	37,1	39,6	2,5
Hamilton	38,2	41,0	2,8
Kelowna	41,6	44,0	2,4
Kingston	38,5	41,2	2,7
Kitchener - Cambridge - Waterloo	35,3	37,6	2,3
London	37,1	39,7	2,6
Moncton	38,1	40,2	2,1
Montréal	38,1	39,4	1,3
Oshawa	36,2	39,1	2,9
Ottawa - Gatineau	36,9	38,9	2,0
Ottawa - Gatineau, partie ontarienne	36,9	38,9	2,0
Ottawa - Gatineau, partie québécoise	37,0	38,9	1,9
Peterborough	40,7	44,4	3,7
Québec	40,0	41,8	1,8
Regina	36,2	36,2	-0,1
Saguenay	41,0	45,1	4,1
Saint John	38,6	42,0	3,4
Saskatoon	34,7	34,5	-0,2
Sherbrooke	39,0	41,3	2,3
St. Catharines - Niagara	40,3	44,6	4,3
St. John's	36,9	38,9	2,1
Thunder Bay	39,5	43,3	3,8
Toronto	36,2	38,5	2,3
Trois-Rivières	42,0	45,7	3,7
Vancouver	37,7	39,7	2,0
Victoria	41,1	43,4	2,3
Windsor	36,1	40,8	4,7
Winnipeg	37,5	38,4	0,9

Tableau 1.1-1

Estimations annuelles de la population selon la région métropolitaine de recensement, Canada — Population au 1er juillet

	2006	2007	2008	2009	2010	2011	2012	2013
	nombre							
Canada	**32 570 505**	**32 887 928**	**33 245 773**	**33 628 571**	**34 005 274**	**34 342 780**	**34 754 312**	**35 158 304**
Ensemble des régions métropolitaines	**22 232 874**	**22 498 720**	**22 796 041**	**23 130 302**	**23 452 222**	**23 758 882**	**24 144 756**	**24 517 683**
St. John's	183 777	186 067	189 771	193 867	198 436	202 533	205 891	208 372
Halifax	384 585	386 498	390 005	393 692	398 259	402 433	406 903	408 702
Moncton	129 707	131 123	132 752	135 293	137 655	140 228	142 797	144 941
Saint John	124 951	125 550	126 315	127 432	128 020	128 605	128 528	127 883
Saguenay	157 264	157 213	157 698	158 064	158 651	159 383	159 978	160 229
Québec	728 221	736 993	746 711	756 499	766 563	776 821	785 191	791 934
Sherbrooke	193 283	195 028	196 724	199 113	201 657	204 709	207 477	210 031
Trois-Rivières	145 664	147 023	148 731	150 245	151 895	153 247	154 391	155 011
Montréal	3 684 084	3 714 846	3 750 744	3 797 117	3 842 786	3 885 709	3 936 875	3 981 802
Ottawa-Gatineau	1 172 106	1 188 073	1 207 376	1 228 635	1 250 553	1 270 232	1 288 720	1 305 210
Ottawa-Gatineau, partie ontarienne	882 022	892 734	906 470	921 500	937 689	951 840	966 687	979 336
Ottawa-Gatineau, partie québécoise	290 084	295 339	300 906	307 135	312 864	318 392	322 033	325 874
Kingston	158 117	158 664	159 838	161 375	162 913	164 492	165 987	167 151
Peterborough	120 610	120 560	120 895	120 988	121 865	122 197	122 738	123 105
Oshawa	344 262	348 280	352 630	357 061	362 255	367 266	373 818	379 995
Toronto	5 334 812	5 418 207	5 504 836	5 591 195	5 681 721	5 769 759	5 869 950	5 959 505
Hamilton	719 434	722 102	725 297	729 247	736 141	742 498	750 802	758 073
St. Catharines-Niagara	403 959	402 581	401 456	401 337	401 957	402 563	404 073	404 971
Kitchener-Cambridge-Waterloo	470 597	474 219	478 759	482 586	487 186	492 961	498 978	504 258
Brantford	135 417	136 330	136 972	137 741	138 465	139 388	140 435	141 296
Guelph	139 329	140 035	141 399	142 587	144 204	145 637	148 060	150 305
London	475 903	478 492	481 249	483 045	486 129	489 461	494 511	498 623
Windsor	336 009	333 507	330 475	328 335	328 173	328 321	330 954	333 082
Barrie	184 411	186 064	187 831	189 307	190 813	192 777	195 421	197 821
Grand Sudbury	164 214	164 808	165 515	165 684	165 200	165 253	165 508	165 534
Thunder Bay	127 066	126 024	125 463	125 087	125 098	124 952	125 132	125 093
Winnipeg	715 928	719 065	723 251	729 333	736 368	746 059	759 311	771 221
Regina	200 142	202 481	205 240	209 590	213 482	217 710	225 038	232 090
Saskatoon	240 548	244 193	249 745	256 355	262 929	270 226	281 493	292 597
Calgary	1 124 388	1 153 769	1 185 812	1 219 194	1 240 158	1 264 460	1 307 854	1 364 827
Edmonton	1 074 111	1 104 557	1 131 156	1 161 950	1 183 047	1 206 040	1 241 723	1 289 564
Kelowna	167 110	170 987	175 041	178 220	181 366	183 524	185 665	186 345
Abbotsford-Mission	164 310	165 676	168 000	170 566	172 720	174 321	176 679	177 508
Vancouver	2 188 844	2 218 134	2 254 269	2 301 492	2 344 347	2 373 045	2 408 653	2 443 277
Victoria	339 711	341 571	344 085	348 070	351 210	352 072	355 222	357 327

Tableau 1.1-2

Estimations annuelles de la population selon la région métropolitaine de recensement, Canada — Taux d'accroissement de la population de juillet à juin

	2006-2007	2007-2008	2008-2009	2009-2010	2010-2011	2011-2012	2012-2013
	taux pour mille						
Canada	**9,7**	**10,8**	**11,4**	**11,1**	**9,9**	**11,9**	**11,6**
Ensemble des régions métropolitaines	**11,9**	**13,1**	**14,6**	**13,8**	**13,0**	**16,1**	**15,3**
St. John's	12,4	19,7	21,4	23,3	20,4	16,4	12,0
Halifax	5,0	9,0	9,4	11,5	10,4	11,0	4,4
Moncton	10,9	12,3	19,0	17,3	18,5	18,2	14,9
Saint John	4,8	6,1	8,8	4,6	4,6	-0,6	-5,0
Saguenay	-0,3	3,1	2,3	3,7	4,6	3,7	1,6
Québec	12,0	13,1	13,0	13,2	13,3	10,7	8,6
Sherbrooke	9,0	8,7	12,1	12,7	15,0	13,4	12,2
Trois-Rivières	9,3	11,6	10,1	10,9	8,9	7,4	4,0
Montréal	8,3	9,6	12,3	12,0	11,1	13,1	11,3
Ottawa-Gatineau	13,5	16,1	17,5	17,7	15,6	14,4	12,7
Ottawa-Gatineau, partie ontarienne	12,1	15,3	16,4	17,4	15,0	15,5	13,0
Ottawa-Gatineau, partie québécoise	18,0	18,7	20,5	18,5	17,5	11,4	11,9
Kingston	3,5	7,4	9,6	9,5	9,6	9,0	7,0
Peterborough	-0,4	2,8	0,8	7,2	2,7	4,4	3,0
Oshawa	11,6	12,4	12,5	14,4	13,7	17,7	16,4
Toronto	15,5	15,9	15,6	16,1	15,4	17,2	15,1
Hamilton	3,7	4,4	5,4	9,4	8,6	11,1	9,6
St. Catharines-Niagara	-3,4	-2,8	-0,3	1,5	1,5	3,7	2,2
Kitchener-Cambridge-Waterloo	7,7	9,5	8,0	9,5	11,8	12,1	10,5
Brantford	6,7	4,7	5,6	5,2	6,6	7,5	6,1
Guelph	5,1	9,7	8,4	11,3	9,9	16,5	15,0
London	5,4	5,7	3,7	6,4	6,8	10,3	8,3
Windsor	-7,5	-9,1	-6,5	-0,5	0,5	8,0	6,4
Barrie	8,9	9,5	7,8	7,9	10,2	13,6	12,2
Grand Sudbury	3,6	4,3	1,0	-2,9	0,3	1,5	0,2
Thunder Bay	-8,2	-4,5	-3,0	0,1	-1,2	1,4	-0,3
Winnipeg	4,4	5,8	8,4	9,6	13,1	17,6	15,6
Regina	11,6	13,5	21,0	18,4	19,6	33,1	30,9
Saskatoon	15,0	22,5	26,1	25,3	27,4	40,8	38,7
Calgary	25,8	27,4	27,8	17,0	19,4	33,7	42,6
Edmonton	27,9	23,8	26,9	18,0	19,2	29,2	37,8
Kelowna	22,9	23,4	18,0	17,5	11,8	11,6	3,7
Abbotsford-Mission	8,3	13,9	15,2	12,5	9,2	13,4	4,7
Vancouver	13,3	16,2	20,7	18,4	12,2	14,9	14,3
Victoria	5,5	7,3	11,5	9,0	2,5	8,9	5,9

Tableau 1.1-3

Estimations annuelles de la population selon la région métropolitaine de recensement, Canada — Population selon le groupe d'âge au 1er juillet 2013

	Tous âges	0 à 17 ans	18 à 24 ans	25 à 44 ans	45 à 64 ans	65 à 74 ans	75 ans et plus
	nombre						
Canada	**35 158 304**	**6 927 037**	**3 372 790**	**9 543 010**	**9 935 845**	**3 003 424**	**2 376 198**
Ensemble des régions métropolitaines	**24 517 683**	**4 800 550**	**2 450 061**	**7 066 351**	**6 726 492**	**1 912 936**	**1 561 293**
St. John's	208 372	38 368	20 555	63 609	58 346	16 790	10 704
Halifax	408 702	71 946	43 251	120 121	116 732	33 317	23 335
Moncton	144 941	26 579	13 400	42 807	40 146	12 418	9 591
Saint John	127 883	24 914	12 118	32 103	38 255	11 655	8 838
Saguenay	160 229	27 074	14 387	38 563	50 637	16 902	12 666
Québec	791 934	136 413	75 360	214 534	228 455	78 485	58 687
Sherbrooke	210 031	38 681	21 760	53 651	59 112	20 926	15 901
Trois-Rivières	155 011	25 089	14 713	36 545	47 251	17 251	14 162
Montréal	3 981 802	767 354	385 663	1 147 357	1 081 966	328 650	270 812
Ottawa-Gatineau	1 305 210	260 876	134 920	368 852	365 987	99 498	75 077
Ottawa-Gatineau, partie ontarienne	979 336	193 906	103 422	276 306	271 227	75 171	59 304
Ottawa-Gatineau, partie québécoise	325 874	66 970	31 498	92 546	94 760	24 327	15 773
Kingston	167 151	29 296	18 206	44 136	47 023	15 670	12 820
Peterborough	123 105	21 190	12 853	28 328	35 778	12 974	11 982
Oshawa	379 995	82 862	38 381	100 988	107 289	28 141	22 334
Toronto	5 959 505	1 210 613	593 734	1 752 552	1 618 634	429 251	354 721
Hamilton	758 073	148 728	75 514	196 226	212 741	65 601	59 263
St. Catharines-Niagara	404 971	73 024	38 370	93 185	119 272	43 032	38 088
Kitchener-Cambridge-Waterloo	504 258	106 263	53 154	145 302	134 171	36 066	29 302
Brantford	141 296	29 791	13 407	35 332	40 259	12 354	10 153
Guelph	150 305	30 411	15 623	42 941	40 523	11 392	9 415
London	498 623	97 139	53 059	132 942	137 804	42 162	35 517
Windsor	333 082	68 592	34 178	83 352	94 829	28 807	23 324
Barrie	197 821	42 922	20 931	52 743	54 998	14 367	11 860
Grand Sudbury	165 534	30 378	16 217	42 403	48 928	15 299	12 309
Thunder Bay	125 093	22 216	12 221	30 759	37 755	11 710	10 432
Winnipeg	771 221	157 294	79 349	217 103	208 069	58 502	50 904
Regina	232 090	48 426	24 476	70 229	59 634	15 260	14 065
Saskatoon	292 597	61 176	33 984	91 890	71 466	17 515	16 566
Calgary	1 364 827	287 871	128 647	460 650	352 616	76 682	58 361
Edmonton	1 289 564	264 342	133 850	412 465	332 047	81 809	65 051
Kelowna	186 345	32 268	17 355	45 865	53 910	19 295	17 652
Abbotsford-Mission	177 508	40 006	17 635	47 755	46 245	14 021	11 846
Vancouver	2 443 277	442 433	248 940	724 887	682 254	191 411	153 352
Victoria	357 327	56 015	33 850	96 176	103 360	35 723	32 203

Tableau 1.1-4

Estimations annuelles de la population selon la région métropolitaine de recensement, Canada — Répartition de la population selon le groupe d'âge au 1er juillet 2013

	0 à 17 ans	18 à 24 ans	25 à 44 ans	45 à 64 ans	65 à 74 ans	75 ans et plus
	pourcentage					
Canada	**19,7**	**9,6**	**27,1**	**28,3**	**8,5**	**6,8**
Ensemble des régions métropolitaines	**19,6**	**10,0**	**28,8**	**27,4**	**7,8**	**6,4**
St. John's	18,4	9,9	30,5	28,0	8,1	5,1
Halifax	17,6	10,6	29,4	28,6	8,2	5,7
Moncton	18,3	9,2	29,5	27,7	8,6	6,6
Saint John	19,5	9,5	25,1	29,9	9,1	6,9
Saguenay	16,9	9,0	24,1	31,6	10,5	7,9
Québec	17,2	9,5	27,1	28,8	9,9	7,4
Sherbrooke	18,4	10,4	25,5	28,1	10,0	7,6
Trois-Rivières	16,2	9,5	23,6	30,5	11,1	9,1
Montréal	19,3	9,7	28,8	27,2	8,3	6,8
Ottawa-Gatineau	20,0	10,3	28,3	28,0	7,6	5,8
Ottawa-Gatineau, partie ontarienne	19,8	10,6	28,2	27,7	7,7	6,1
Ottawa-Gatineau, partie québécoise	20,6	9,7	28,4	29,1	7,5	4,8
Kingston	17,5	10,9	26,4	28,1	9,4	7,7
Peterborough	17,2	10,4	23,0	29,1	10,5	9,7
Oshawa	21,8	10,1	26,6	28,2	7,4	5,9
Toronto	20,3	10,0	29,4	27,2	7,2	6,0
Hamilton	19,6	10,0	25,9	28,1	8,7	7,8
St. Catharines-Niagara	18,0	9,5	23,0	29,5	10,6	9,4
Kitchener-Cambridge-Waterloo	21,1	10,5	28,8	26,6	7,2	5,8
Brantford	21,1	9,5	25,0	28,5	8,7	7,2
Guelph	20,2	10,4	28,6	27,0	7,6	6,3
London	19,5	10,6	26,7	27,6	8,5	7,1
Windsor	20,6	10,3	25,0	28,5	8,6	7,0
Barrie	21,7	10,6	26,7	27,8	7,3	6,0
Grand Sudbury	18,4	9,8	25,6	29,6	9,2	7,4
Thunder Bay	17,8	9,8	24,6	30,2	9,4	8,3
Winnipeg	20,4	10,3	28,2	27,0	7,6	6,6
Regina	20,9	10,5	30,3	25,7	6,6	6,1
Saskatoon	20,9	11,6	31,4	24,4	6,0	5,7
Calgary	21,1	9,4	33,8	25,8	5,6	4,3
Edmonton	20,5	10,4	32,0	25,7	6,3	5,0
Kelowna	17,3	9,3	24,6	28,9	10,4	9,5
Abbotsford-Mission	22,5	9,9	26,9	26,1	7,9	6,7
Vancouver	18,1	10,2	29,7	27,9	7,8	6,3
Victoria	15,7	9,5	26,9	28,9	10,0	9,0

Tableau 1.2-1

Estimations annuelles des composantes démographiques selon la région métropolitaine de recensement, Canada, de juillet à juin — Accroissement naturel

	2006-2007	2007-2008	2008-2009	2009-2010	2010-2011	2011-2012	2012-2013
	nombre						
Canada	**127 091**	**137 170**	**141 582**	**142 235**	**131 983**	**134 117**	**130 581**
Ensemble des régions métropolitaines	**105 387**	**112 868**	**116 611**	**117 007**	**113 935**	**115 706**	**113 841**
St. John's	318	575	827	783	699	540	487
Halifax	1 251	1 604	1 484	1 548	1 318	1 331	1 248
Moncton	390	493	594	484	472	464	421
Saint John	268	274	339	256	229	222	182
Saguenay	193	315	222	234	349	371	315
Québec	2 188	2 500	2 836	2 922	3 025	3 110	2 881
Sherbrooke	559	597	701	801	677	701	635
Trois-Rivières	53	131	215	146	6	36	-29
Montréal	17 185	18 930	19 576	18 943	18 376	18 789	17 704
Ottawa-Gatineau	5 717	6 325	6 702	6 842	6 628	6 775	6 633
Ottawa-Gatineau, partie ontarienne	3 867	4 390	4 556	4 718	4 812	4 927	4 862
Ottawa-Gatineau, partie québécoise	1 850	1 935	2 146	2 124	1 816	1 848	1 771
Kingston	124	147	254	166	217	237	212
Peterborough	-183	-43	-145	-71	-57	-45	-70
Oshawa	1 640	1 767	1 650	1 764	1 767	1 811	1 783
Toronto	35 029	36 674	36 398	36 245	36 036	36 759	36 508
Hamilton	1 825	1 809	1 785	1 791	1 846	1 927	1 833
St. Catharines-Niagara	-173	-434	-256	-382	-318	-276	-363
Kitchener-Cambridge-Waterloo	2 713	2 794	2 664	2 659	2 759	2 823	2 790
Brantford	304	287	299	323	287	304	281
Guelph	679	832	813	737	629	649	638
London	1 498	1 784	1 615	1 531	1 652	1 710	1 652
Windsor	1 252	959	1 061	934	731	766	722
Barrie	602	962	762	897	773	796	778
Grand Sudbury	89	106	227	262	8	26	-7
Thunder Bay	-37	-105	-57	-19	-113	-100	-128
Winnipeg	2 238	2 121	2 415	2 597	2 290	2 323	2 338
Regina	785	975	1 054	1 152	1 207	1 223	1 296
Saskatoon	1 307	1 485	1 636	1 732	1 785	1 804	1 885
Calgary	10 021	10 864	11 359	11 438	11 209	11 398	11 805
Edmonton	7 891	8 313	8 413	9 048	8 860	9 013	9 330
Kelowna	62	44	138	230	63	35	18
Abbotsford-Mission	859	910	1 068	963	1 039	1 015	1 011
Vancouver	9 095	9 240	10 216	10 058	9 671	9 407	9 327
Victoria	-355	-367	-254	-7	-185	-238	-275

Tableau 1.2-2

Estimations annuelles des composantes démographiques selon la région métropolitaine de recensement, Canada, de juillet à juin — Solde de la migration internationale

	2006-2007	2007-2008	2008-2009	2009-2010	2010-2011	2011-2012	2012-2013
	nombre						
Canada	**224 650**	**255 087**	**275 532**	**268 784**	**234 952**	**277 415**	**273 411**
Ensemble des régions métropolitaines	**210 140**	**233 365**	**251 061**	**249 490**	**228 859**	**254 941**	**250 537**
St. John's	349	521	429	783	1 062	1 033	749
Halifax	1 809	2 117	2 434	2 494	2 802	2 397	1 272
Moncton	315	377	626	692	501	892	725
Saint John	707	462	798	429	199	610	408
Saguenay	120	17	67	48	120	40	37
Québec	1 751	2 217	2 525	2 950	2 702	3 169	3 195
Sherbrooke	1 232	1 254	1 618	1 415	779	1 167	1 177
Trois-Rivières	382	397	337	399	715	415	410
Montréal	36 700	40 278	45 651	46 044	44 514	45 243	45 241
Ottawa-Gatineau	4 657	5 077	6 128	7 686	12 228	7 918	6 951
Ottawa-Gatineau, partie ontarienne	3 333	3 952	4 689	6 180	10 241	6 340	5 348
Ottawa-Gatineau, partie québécoise	1 324	1 125	1 439	1 506	1 987	1 578	1 603
Kingston	131	121	269	304	246	227	109
Peterborough	106	49	106	220	-101	175	127
Oshawa	598	401	528	695	590	685	595
Toronto	84 534	87 510	84 433	91 797	93 894	87 070	80 483
Hamilton	2 632	2 813	3 255	4 069	2 525	3 327	2 848
St. Catharines-Niagara	410	667	1 099	907	-1 235	1 050	821
Kitchener-Cambridge-Waterloo	2 420	2 954	2 989	2 847	1 478	2 508	2 209
Brantford	151	247	152	103	791	274	201
Guelph	304	468	583	651	326	836	775
London	1 691	2 141	2 137	2 804	1 984	2 652	2 233
Windsor	21	181	793	1 586	-800	1 562	1 315
Barrie	140	249	275	340	-591	291	247
Grand Sudbury	-30	70	140	101	412	137	75
Thunder Bay	-57	111	94	116	4	19	-9
Winnipeg	8 641	8 587	9 340	10 611	12 323	13 022	11 715
Regina	871	1 351	2 282	2 587	2 787	4 887	4 550
Saskatoon	1 341	2 776	3 550	2 962	2 346	6 275	5 960
Calgary	15 332	18 563	19 153	12 845	6 494	19 072	23 817
Edmonton	9 943	11 489	12 999	8 818	11 185	14 247	18 673
Kelowna	308	588	648	510	132	159	158
Abbotsford-Mission	1 058	1 658	1 881	1 682	716	1 204	1 196
Vancouver	30 166	36 581	42 107	38 714	29 241	31 820	31 719
Victoria	1 407	1 073	1 635	1 281	-1 510	558	555

Note(s) : Le solde de la migration internationale pour 2010-2011 devrait être interprété avec prudence. La note qui suit explique pourquoi. Le solde des résidents non permanents (RNP) est calculé en soustrayant les effectifs des RNP en date du 1er juillet de deux années consécutives. Comme il n'existe pas de données administratives fiables pour estimer directement les effectifs des RNP à l'échelle infraprovinciale, les estimations par âge et sexe à l'échelle provinciale et territoriale sont distribuées par région, âge et sexe selon la répartition observée lors du plus récent recensement (ou lors de l'Enquête nationale auprès des ménages (ENM) en 2011). Pour l'année 2010-2011, le calcul du solde des RNP a recours à des effectifs basés sur deux distributions différentes, soit le recensement de 2006 et l'ENM de 2011. Cette démarche suppose que les deux distributions utilisées sont semblables. Si la répartition régionale des RNP varie entre les deux distributions utilisées, le solde des RNP de l'année 2010-2011 absorbera l'ensemble du changement attribuable à la différence entre les deux distributions utilisées. Pour cette raison, le solde des RNP pour 2010-2011 ne devrait pas être comparé avec le reste de la série historique. Cet avertissement concerne également le solde de la migration internationale pour l'année 2010-2011, car il est dérivé en utilisant le solde des RNP.

Tableau 1.2-3

Estimations annuelles des composantes démographiques selon la région métropolitaine de recensement, Canada, de juillet à juin — Solde de la migration interprovinciale

	2006-2007	2007-2008	2008-2009	2009-2010	2010-2011	2011-2012	2012-2013
	nombre						
Ensemble des régions métropolitaines	**-2 739**	**-3 670**	**-302**	**-66**	**1 027**	**613**	**281**
St. John's	-715	23	497	730	319	225	-314
Halifax	-871	-103	-94	930	631	-641	-2 104
Moncton	-118	47	338	423	277	52	-163
Saint John	-449	-95	-97	-93	-365	-889	-1 215
Saguenay	-179	-114	-49	-21	-30	-26	-45
Québec	-967	-683	-321	-188	-277	-617	-832
Sherbrooke	-483	-359	-264	-145	-86	-126	-174
Trois-Rivières	-140	-109	-65	-59	-86	-40	-56
Montréal	-9 347	-9 303	-6 589	-3 702	-4 613	-5 901	-7 830
Ottawa-Gatineau	1 444	2 784	2 787	3 270	1 773	1 012	-383
Ottawa-Gatineau, partie ontarienne	1 423	2 508	2 456	2 902	1 519	1 226	83
Ottawa-Gatineau, partie québécoise	21	276	331	368	254	-214	-466
Kingston	117	336	227	263	327	100	-88
Peterborough	-346	-262	-295	-66	-164	-197	-298
Oshawa	-584	-639	-703	-527	-423	-499	-756
Toronto	-7 338	-6 513	-6 300	-870	470	-3 197	-6 994
Hamilton	-1 099	-942	-963	-409	-444	-564	-1 024
St. Catharines-Niagara	-878	-772	-580	-359	-224	-446	-742
Kitchener-Cambridge-Waterloo	-975	-655	-792	-319	-53	-584	-989
Brantford	-211	-183	-234	-42	-180	-169	-259
Guelph	-424	-362	-410	-128	-103	-109	-215
London	-815	-765	-1 031	-432	-379	-673	-1 134
Windsor	-1 553	-1 553	-1 487	-554	-109	-175	-389
Barrie	-407	-271	-286	-242	-314	-246	-428
Grand Sudbury	-67	-19	-253	-375	-159	-238	-372
Thunder Bay	-922	-544	-277	-200	-121	-219	-382
Winnipeg	-3 745	-2 955	-2 435	-2 049	-2 429	-2 782	-2 832
Regina	-21	263	513	229	-69	410	398
Saskatoon	463	928	891	1 118	499	930	1 001
Calgary	10 001	6 644	4 956	-2 029	1 282	9 359	17 786
Edmonton	9 714	3 922	4 475	-1 196	2 642	8 228	15 643
Kelowna	2 204	2 201	1 212	1 239	877	452	131
Abbotsford-Mission	-14	-2	92	-103	-162	-621	-818
Vancouver	3 956	3 823	4 613	3 547	1 101	-2 470	-4 696
Victoria	2 030	2 562	2 622	2 293	1 619	1 274	854

Tableau 1.2-4

Estimations annuelles des composantes démographiques selon la région métropolitaine de recensement, Canada, de juillet à juin — Solde de la migration infraprovinciale

	2006-2007	2007-2008	2008-2009	2009-2010	2010-2011	2011-2012	2012-2013
	nombre						
Ensemble des régions métropolitaines	**-2 101**	**-719**	**10 955**	**-526**	**10 994**	**14 615**	**14 615**
St. John's	1 582	1 777	1 509	1 409	1 530	1 560	1 560
Halifax	1 337	1 513	1 484	1 231	1 322	1 383	1 383
Moncton	1 011	874	1 132	900	1 243	1 161	1 161
Saint John	97	146	111	52	91	-20	-20
Saguenay	-712	-268	-400	-194	-87	210	210
Québec	3 678	3 550	2 594	2 177	2 764	2 708	2 708
Sherbrooke	573	341	466	610	1 159	1 026	1 026
Trois-Rivières	581	796	536	681	655	733	733
Montréal	-6 465	-6 572	-4 704	-7 781	-6 151	-6 965	-6 965
Ottawa-Gatineau	2 732	3 512	3 844	2 057	1 946	2 785	2 785
Ottawa-Gatineau, partie ontarienne	1 545	2 197	2 515	1 390	1 260	2 356	2 356
Ottawa-Gatineau, partie québécoise	1 187	1 315	1 329	667	686	429	429
Kingston	180	557	748	750	734	931	931
Peterborough	522	717	527	841	410	608	608
Oshawa	3 128	3 566	3 661	3 924	3 499	4 555	4 555
Toronto	-13 497	-15 451	-12 219	-19 796	-15 844	-20 442	-20 442
Hamilton	1 061	1 236	1 539	3 056	2 714	3 614	3 614
St. Catharines-Niagara	-10	162	358	1 150	619	1 182	1 182
Kitchener-Cambridge-Waterloo	952	919	398	748	1 243	1 270	1 270
Brantford	875	475	694	425	583	638	638
Guelph	635	917	693	830	691	1 047	1 047
London	1 892	1 228	653	662	734	1 361	1 361
Windsor	-1 203	-1 590	-1 470	-1 096	-548	480	480
Barrie	1 671	1 155	1 044	795	1 470	1 803	1 803
Grand Sudbury	448	376	-135	-696	-192	330	330
Thunder Bay	442	446	327	556	286	480	480
Winnipeg	558	1 009	1 305	394	958	689	689
Regina	1 046	509	849	302	735	808	808
Saskatoon	1 186	986	1 121	1 295	2 074	2 258	2 258
Calgary	-3 849	-1 985	-205	403	3 085	3 565	3 565
Edmonton	1 893	1 788	3 768	3 202	3 340	4 195	4 195
Kelowna	1 186	1 094	1 043	1 048	1 084	1 495	1 495
Abbotsford-Mission	-170	165	-13	139	309	760	760
Vancouver	-5 954	-5 613	-1 946	-1 817	-2 055	-3 149	-3 149
Victoria	493	946	1 643	1 217	593	1 556	1 556

Tableau 1.2-5

Estimations annuelles des composantes démographiques selon la région métropolitaine de recensement, Canada, de juillet à juin — Solde de la migration totale

	2006-2007	2007-2008	2008-2009	2009-2010	2010-2011	2011-2012	2012-2013
	nombre						
Canada	**224 650**	**255 087**	**275 532**	**268 784**	**234 952**	**277 415**	**273 411**
Ensemble des régions métropolitaines	**205 300**	**228 976**	**261 714**	**248 898**	**240 880**	**270 169**	**265 433**
St. John's	1 216	2 321	2 435	2 922	2 911	2 818	1 995
Halifax	2 275	3 527	3 824	4 655	4 755	3 139	551
Moncton	1 208	1 298	2 096	2 015	2 021	2 105	1 723
Saint John	355	513	812	388	-75	-299	-827
Saguenay	-771	-365	-382	-167	3	224	202
Québec	4 462	5 084	4 798	4 939	5 189	5 260	5 071
Sherbrooke	1 322	1 236	1 820	1 880	1 852	2 067	2 029
Trois-Rivières	823	1 084	808	1 021	1 284	1 108	1 087
Montréal	20 888	24 403	34 358	34 561	33 750	32 377	30 446
Ottawa-Gatineau	8 833	11 373	12 759	13 013	15 947	11 715	9 353
Ottawa-Gatineau, partie ontarienne	6 301	8 657	9 660	10 472	13 020	9 922	7 787
Ottawa-Gatineau, partie québécoise	2 532	2 716	3 099	2 541	2 927	1 793	1 566
Kingston	428	1 014	1 244	1 317	1 307	1 258	952
Peterborough	282	504	338	995	145	586	437
Oshawa	3 142	3 328	3 486	4 092	3 666	4 741	4 394
Toronto	63 699	65 546	65 914	71 131	78 520	63 431	53 047
Hamilton	2 594	3 107	3 831	6 716	4 795	6 377	5 438
St. Catharines-Niagara	-478	57	877	1 698	-840	1 786	1 261
Kitchener-Cambridge-Waterloo	2 397	3 218	2 595	3 276	2 668	3 194	2 490
Brantford	815	539	612	486	1 194	743	580
Guelph	515	1 023	866	1 353	914	1 774	1 607
London	2 768	2 604	1 759	3 034	2 339	3 340	2 460
Windsor	-2 735	-2 962	-2 164	-64	-1 457	1 867	1 406
Barrie	1 404	1 133	1 033	893	565	1 848	1 622
Grand Sudbury	351	427	-248	-970	61	229	33
Thunder Bay	-537	13	144	472	169	280	89
Winnipeg	5 454	6 641	8 210	8 956	10 852	10 929	9 572
Regina	1 896	2 123	3 644	3 118	3 453	6 105	5 756
Saskatoon	2 990	4 690	5 562	5 375	4 919	9 463	9 219
Calgary	21 484	23 222	23 904	11 219	10 861	31 996	45 168
Edmonton	21 550	17 199	21 242	10 824	17 167	26 670	38 511
Kelowna	3 698	3 883	2 903	2 797	2 093	2 106	1 784
Abbotsford-Mission	874	1 821	1 960	1 718	863	1 343	1 138
Vancouver	28 168	34 791	44 774	40 444	28 287	26 201	23 874
Victoria	3 930	4 581	5 900	4 791	702	3 388	2 965

Note(s) : Le solde de la migration totale pour 2010-2011 devrait être interprété avec prudence. La note qui suit explique pourquoi. Le solde des résidents non permanents (RNP) est calculé en soustrayant les effectifs des RNP en date du 1er juillet de deux années consécutives. Comme il n'existe pas de données administratives fiables pour estimer directement les effectifs des RNP à l'échelle infraprovinciale, les estimations par âge et sexe à l'échelle provinciale et territoriale sont distribuées par région, âge et sexe selon la répartition observée lors du plus récent recensement (ou lors de l'Enquête nationale auprès des ménages (ENM) en 2011). Pour l'année 2010-2011, le calcul du solde des RNP a recours à des effectifs basés sur deux distributions différentes, soit le recensement de 2006 et l'ENM de 2011. Cette démarche suppose que les deux distributions utilisées sont semblables. Si la répartition régionale des RNP varie entre les deux distributions utilisées, le solde des RNP de l'année 2010-2011 absorbera l'ensemble du changement attribuable à la différence entre les deux distributions utilisées. Pour cette raison, le solde des RNP pour 2010-2011 ne devrait pas être comparé avec le reste de la série historique. Cet avertissement concerne également le solde de la migration totale pour l'année 2010-2011, car il est dérivé en utilisant le solde des RNP.

Tableau 1.2-6

Estimations annuelles des composantes démographiques selon la région métropolitaine de recensement, Canada, de juillet à juin — Accroissement total

	2006-2007	2007-2008	2008-2009	2009-2010	2010-2011	2011-2012	2012-2013
	nombre						
Canada	**317 423**	**357 845**	**382 798**	**376 703**	**337 506**	**411 532**	**403 992**
Ensemble des régions métropolitaines	**265 846**	**297 321**	**334 261**	**321 920**	**306 660**	**385 874**	**372 927**
St. John's	2 290	3 704	4 096	4 569	4 097	3 358	2 481
Halifax	1 913	3 507	3 687	4 567	4 174	4 470	1 799
Moncton	1 416	1 629	2 541	2 362	2 573	2 569	2 144
Saint John	599	765	1 117	588	585	-77	-645
Saguenay	-51	485	366	587	732	595	251
Québec	8 772	9 718	9 788	10 064	10 258	8 370	6 743
Sherbrooke	1 745	1 696	2 389	2 544	3 052	2 768	2 554
Trois-Rivières	1 359	1 708	1 514	1 650	1 352	1 144	620
Montréal	30 762	35 898	46 373	45 669	42 923	51 166	44 927
Ottawa-Gatineau	15 967	19 303	21 259	21 918	19 679	18 488	16 490
Ottawa-Gatineau, partie ontarienne	10 712	13 736	15 030	16 189	14 151	14 847	12 649
Ottawa-Gatineau, partie québécoise	5 255	5 567	6 229	5 729	5 528	3 641	3 841
Kingston	547	1 174	1 537	1 538	1 579	1 495	1 164
Peterborough	-50	335	93	877	332	541	367
Oshawa	4 018	4 350	4 431	5 194	5 011	6 552	6 177
Toronto	83 395	86 629	86 359	90 526	88 038	100 191	89 555
Hamilton	2 668	3 195	3 950	6 894	6 357	8 304	7 271
St. Catharines-Niagara	-1 378	-1 125	-119	620	606	1 510	898
Kitchener-Cambridge-Waterloo	3 622	4 540	3 827	4 600	5 775	6 017	5 280
Brantford	913	642	769	724	923	1 047	861
Guelph	706	1 364	1 188	1 617	1 433	2 423	2 245
London	2 589	2 757	1 796	3 084	3 332	5 050	4 112
Windsor	-2 502	-3 032	-2 140	-162	148	2 633	2 128
Barrie	1 653	1 767	1 476	1 506	1 964	2 644	2 400
Grand Sudbury	594	707	169	-484	53	255	26
Thunder Bay	-1 042	-561	-376	11	-146	180	-39
Winnipeg	3 137	4 186	6 082	7 035	9 691	13 252	11 910
Regina	2 339	2 759	4 350	3 892	4 228	7 328	7 052
Saskatoon	3 645	5 552	6 610	6 574	7 297	11 267	11 104
Calgary	29 381	32 043	33 382	20 964	24 302	43 394	56 973
Edmonton	30 446	26 599	30 794	21 097	22 993	35 683	47 841
Kelowna	3 877	4 054	3 179	3 146	2 158	2 141	680
Abbotsford-Mission	1 366	2 324	2 566	2 154	1 601	2 358	829
Vancouver	29 290	36 135	47 223	42 855	28 698	35 608	34 624
Victoria	1 860	2 514	3 985	3 140	862	3 150	2 105

Tableau 1.3-1

Facteurs de l'accroissement démographique selon la région métropolitaine de recensement, Canada, de juillet 2012 à juin 2013 — Estimations de la population et des facteurs de l'accroissement démographique

	Population 2013 (1er juillet)	2012-2013					
		Accroissement naturel	Solde de la migration internationale	Solde de la migration interprovinciale	Solde de la migration infraprovinciale	Solde de la migration totale	Accroissement total
	nombre						
Canada	**35 158 304**	**130 581**	**273 411**	**0**	**0**	**273 411**	**403 992**
Ensemble des régions métropolitaines	**24 517 683**	**113 841**	**250 537**	**281**	**14 615**	**265 433**	**372 927**
St. John's	208 372	487	749	-314	1 560	1 995	2 481
Halifax	408 702	1 248	1 272	-2 104	1 383	551	1 799
Moncton	144 941	421	725	-163	1 161	1 723	2 144
Saint John	127 883	182	408	-1 215	-20	-827	-645
Saguenay	160 229	315	37	-45	210	202	251
Québec	791 934	2 881	3 195	-832	2 708	5 071	6 743
Sherbrooke	210 031	635	1 177	-174	1 026	2 029	2 554
Trois-Rivières	155 011	-29	410	-56	733	1 087	620
Montréal	3 981 802	17 704	45 241	-7 830	-6 965	30 446	44 927
Ottawa-Gatineau	1 305 210	6 633	6 951	-383	2 785	9 353	16 490
Ottawa-Gatineau, partie ontarienne	979 336	4 862	5 348	83	2 356	7 787	12 649
Ottawa-Gatineau, partie québécoise	325 874	1 771	1 603	-466	429	1 566	3 841
Kingston	167 151	212	109	-88	931	952	1 164
Peterborough	123 105	-70	127	-298	608	437	367
Oshawa	379 995	1 783	595	-756	4 555	4 394	6 177
Toronto	5 959 505	36 508	80 483	-6 994	-20 442	53 047	89 555
Hamilton	758 073	1 833	2 848	-1 024	3 614	5 438	7 271
St. Catharines-Niagara	404 971	-363	821	-742	1 182	1 261	898
Kitchener-Cambridge-Waterloo	504 258	2 790	2 209	-989	1 270	2 490	5 280
Brantford	141 296	281	201	-259	638	580	861
Guelph	150 305	638	775	-215	1 047	1 607	2 245
London	498 623	1 652	2 233	-1 134	1 361	2 460	4 112
Windsor	333 082	722	1 315	-389	480	1 406	2 128
Barrie	197 821	778	247	-428	1 803	1 622	2 400
Grand Sudbury	165 534	-7	75	-372	330	33	26
Thunder Bay	125 093	-128	-9	-382	480	89	-39
Winnipeg	771 221	2 338	11 715	-2 832	689	9 572	11 910
Regina	232 090	1 296	4 550	398	808	5 756	7 052
Saskatoon	292 597	1 885	5 960	1 001	2 258	9 219	11 104
Calgary	1 364 827	11 805	23 817	17 786	3 565	45 168	56 973
Edmonton	1 289 564	9 330	18 673	15 643	4 195	38 511	47 841
Kelowna	186 345	18	158	131	1 495	1 784	680
Abbotsford-Mission	177 508	1 011	1 196	-818	760	1 138	829
Vancouver	2 443 277	9 327	31 719	-4 696	-3 149	23 874	34 624
Victoria	357 327	-275	555	854	1 556	2 965	2 105

Note(s) : À l'exception du Québec et de la Colombie-Britannique, les estimations provisoires au 1er juillet 2013 sont produites à l'aide de la méthode des composantes. Les estimations de la population pour ces deux provinces ont été préparées ou sont basées sur les estimations de leur agence statistique respective. Par conséquent, la somme des composantes n'est pas égales à l'accroissement démographiques de 2012-2013.

Tableau 1.3-2

Facteurs de l'accroissement démographique selon la région métropolitaine de recensement, Canada, de juillet 2012 à juin 2013 — Facteurs de l'accroissement démographique

	Accroissement naturel	Solde de la migration internationale	Solde de la migration interprovinciale	Solde de la migration infraprovinciale	Solde de la migration totale	Accroissement total
	taux pour mille					
Canada	**3,7**	**7,8**	**0,0**	**0,0**	**7,8**	**11,6**
Ensemble des régions métropolitaines	**4,7**	**10,3**	**0,0**	**0,6**	**10,9**	**15,3**
St. John's	2,4	3,6	-1,5	7,5	9,6	12,0
Halifax	3,1	3,1	-5,2	3,4	1,4	4,4
Moncton	2,9	5,0	-1,1	8,1	12,0	14,9
Saint John	1,4	3,2	-9,5	-0,2	-6,5	-5,0
Saguenay	2,0	0,2	-0,3	1,3	1,3	1,6
Québec	3,7	4,1	-1,1	3,4	6,4	8,6
Sherbrooke	3,0	5,6	-0,8	4,9	9,7	12,2
Trois-Rivières	-0,2	2,7	-0,4	4,7	7,0	4,0
Montréal	4,5	11,4	-2,0	-1,8	7,7	11,3
Ottawa-Gatineau	5,1	5,4	-0,3	2,1	7,2	12,7
Ottawa-Gatineau, partie ontarienne	5,0	5,5	0,1	2,4	8,0	13,0
Ottawa-Gatineau, partie québécoise	5,5	4,9	-1,4	1,3	4,8	11,9
Kingston	1,3	0,7	-0,5	5,6	5,7	7,0
Peterborough	-0,6	1,0	-2,4	4,9	3,6	3,0
Oshawa	4,7	1,6	-2,0	12,1	11,7	16,4
Toronto	6,2	13,6	-1,2	-3,5	9,0	15,1
Hamilton	2,4	3,8	-1,4	4,8	7,2	9,6
St. Catharines-Niagara	-0,9	2,0	-1,8	2,9	3,1	2,2
Kitchener-Cambridge-Waterloo	5,6	4,4	-2,0	2,5	5,0	10,5
Brantford	2,0	1,4	-1,8	4,5	4,1	6,1
Guelph	4,3	5,2	-1,4	7,0	10,8	15,0
London	3,3	4,5	-2,3	2,7	5,0	8,3
Windsor	2,2	4,0	-1,2	1,4	4,2	6,4
Barrie	4,0	1,3	-2,2	9,2	8,2	12,2
Grand Sudbury	0,0	0,5	-2,2	2,0	0,2	0,2
Thunder Bay	-1,0	-0,1	-3,1	3,8	0,7	-0,3
Winnipeg	3,1	15,3	-3,7	0,9	12,5	15,6
Regina	5,7	19,9	1,7	3,5	25,2	30,9
Saskatoon	6,6	20,8	3,5	7,9	32,1	38,7
Calgary	8,8	17,8	13,3	2,7	33,8	42,6
Edmonton	7,4	14,8	12,4	3,3	30,4	37,8
Kelowna	0,1	0,8	0,7	8,0	9,6	3,7
Abbotsford-Mission	5,7	6,8	-4,6	4,3	6,4	4,7
Vancouver	3,8	13,1	-1,9	-1,3	9,8	14,3
Victoria	-0,8	1,6	2,4	4,4	8,3	5,9

Note(s) : À l'exception du Québec et de la Colombie-Britannique, les estimations provisoires au 1er juillet 2013 sont produites à l'aide de la méthode des composantes. Les estimations de la population pour ces deux provinces ont été préparées ou sont basées sur les estimations de leur agence statistique respective. Par conséquent, la somme des composantes n'est pas égales à l'accroissement démographiques de 2012-2013.

2 Régions économiques et portraits régionaux

Portrait régional : Provinces de l'Atlantique

Moncton-Richibucto enregistre l'accroissement démographique le plus élevé des provinces de l'Atlantique[1]

Parmi les régions économiques (RÉ) des provinces de l'Atlantique, celle de Moncton-Richibucto (N.-B.) a connu la plus forte croissance annuelle de sa population (9,0 pour mille) entre le 1er juillet 2012 et le 1er juillet 2013. Elle était suivie par les RÉ de l'Avalon Peninsula (T.-N.-L.) et d'Halifax (N.-É.), avec des accroissements démographiques annuels de 5,8 pour mille et de 4,4 pour mille respectivement. Ces trois RÉ d'où provenaient les plus fortes croissances constituaient aussi les RÉ où la taille de la population était la plus élevée dans les provinces de l'Atlantique. Au 1er juillet 2013, 408 700 personnes vivaient dans la RÉ de Halifax (N.-É.), il y avait 273 100 habitants dans celle de l'Avalon Pensinsula (T.-N.-L.) et celle de Moncton-Richibucto (N.-B.) était le lieu de résidence de 209 800 habitants.

À Terre-Neuve-et-Labrador ainsi qu'en Nouvelle-Écosse, les deux RÉ précédemment citées sont les seules de leur province respective à avoir enregistré une hausse de leur population.

1. Les provinces de l'Atlantique englobent Terre-Neuve-et-Labrador, l'Île-du-Prince-Édouard, la Nouvelle-Écosse et le Nouveau-Brunswick.

Tableau explicatif 2.1

Estimation de la population et taux de croissance des régions économiques, provinces de l'Atlantique, 1er juillet 2008 au 30 juin 2013 et 1er juillet 2012 au 30 juin 2013

	Population au 1er juillet			Taux de croissance annuel	
	2008	2012	2013	2008-2013	2012-2013
	nombre			pour mille	
Canada	**33 245 773**	**34 754 312**	**35 158 304**	**11,2**	**11,6**
Provinces de l'Atlantique	**2 333 027**	**2 374 064**	**2 368 778**	**3,0**	**-2,2**
Moncton--Richibucto, N.-B.	199 069	207 962	209 845	10,5	9,0
Avalon Peninsula, T.-N.-L.	256 381	271 522	273 091	12,6	5,8
Halifax, N.-É.	389 978	406 911	408 718	9,4	4,4
Fredericton--Oromocto, N.-B.	132 183	137 753	138 029	8,7	2,0
Île-du-Prince-Édouard, I.-P.-É.	138 764	145 165	145 237	9,1	0,5
Côte-ouest--Northern Peninsula--Labrador, T.-N.-L.	106 414	107 230	106 714	0,6	-4,8
Saint John--St. Stephen, N.-B.	171 708	173 498	172 547	1,0	-5,5
Notre Dame--Central Bonavista Bay, T.-N.-L.	109 939	110 334	109 668	-0,5	-6,1
Annapolis Valley, N.-É.	125 242	126 108	125 344	0,2	-6,1
Edmundston--Woodstock, N.-B.	81 642	80 106	79 431	-5,5	-8,5
Campbellton--Miramichi, N.-B.	162 253	157 678	156 198	-7,6	-9,4
Côte-nord, N.-É.	158 910	157 947	156 333	-3,3	-10,3
Sud, N.-É.	119 825	117 254	115 859	-6,7	-12,0
Côte-sud--Burin Peninsula, T.-N.-L.	38 809	37 755	37 229	-8,3	-14,0
Cape Breton, N.-É.	141 910	136 841	134 535	-10,7	-17,0

Carte 2.1
Taux d'accroissement démographique entre le 1er juillet 2012 et le 30 juin 2013 selon la région économique (RÉ), Provinces de l'Atlantique

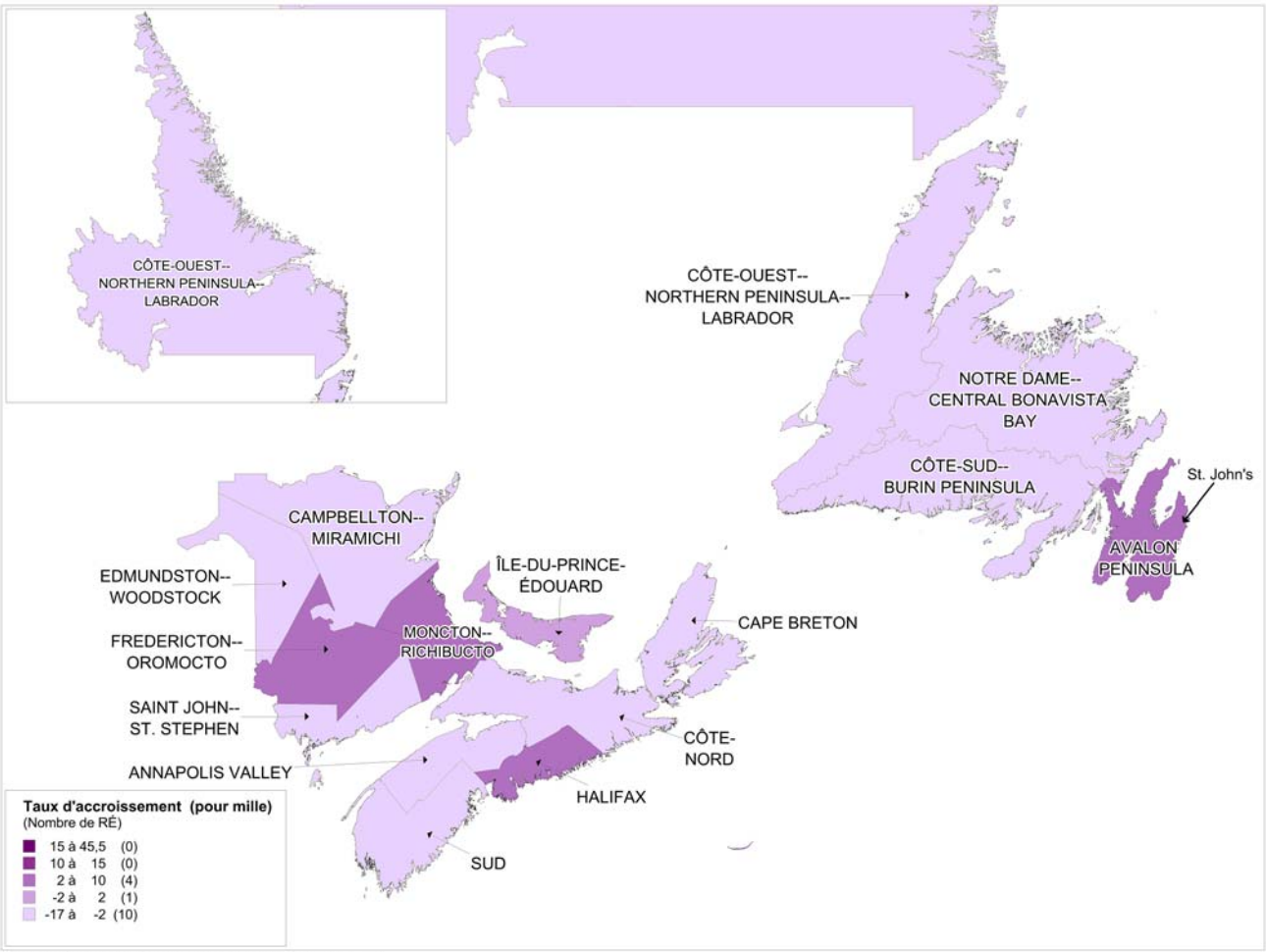

Source : Statistique Canada, Division de la démographie

Une majorité de RÉ des provinces de l'Atlantique ont connu une baisse de population

La plus forte décroissance au sein des provinces de l'Atlantique s'est produite dans la RÉ du Cape Breton (N.-É.), qui a vu sa population fléchir d'environ 2 300 habitants (-17,0 pour mille). Les autres RÉ ayant affiché les plus fortes diminutions sont celles de Côte-sud-Burin Peninsula (T.-N.-L.) et du Sud (N.-É.), dont les taux d'accroissement annuels se chiffraient respectivement à -14,0 pour mille et à -12,0 pour mille.

Un taux qui est plus grand que -1 pour mille et plus petit que 1 pour mille est considéré, pour le reste de cette analyse, comme étant nul ou faible. Les taux sont basés sur la population moyenne pendant la période observée. Les estimations postcensitaires provisoires sont sujettes à révision. De futures mises à jour pourraient avoir une incidence sur l'analyse des tendances.

À l'échelle du Canada, les cinq RÉ affichant les décroissances les plus prononcées étaient toutes situées dans les provinces de l'Atlantique.

Pour l'ensemble des quinze RÉ des provinces de l'Atlantique, l'accroissement démographique de la plus récente période (2012-2013) était inférieur à celui de la dernière période quinquennale (2008-2013).

Les hausses de population dues à la migration internationale sont souvent insuffisantes pour contrer les pertes attribuables à la migration interprovinciale

Dans les provinces de l'Atlantique, au sein des RÉ ayant enregistré une hausse de leur population, la migration internationale et la migration infraprovinciale constituaient les principaux moteurs de leur croissance. Quant aux RÉ ayant affiché une décroissance au cours de la dernière année, cette situation s'explique par des pertes nettes dans leurs échanges migratoires internes. De plus, en raison de leur population vieillissante, le nombre élevé de décès dans ces RÉ a fait contrepoids au nombre de naissances, se traduisant souvent par des accroissements naturels négatifs.

Graphique 2.1
Facteurs d'accroissement démographique selon la région économique, provinces de l'Atlantique, 2012-2013

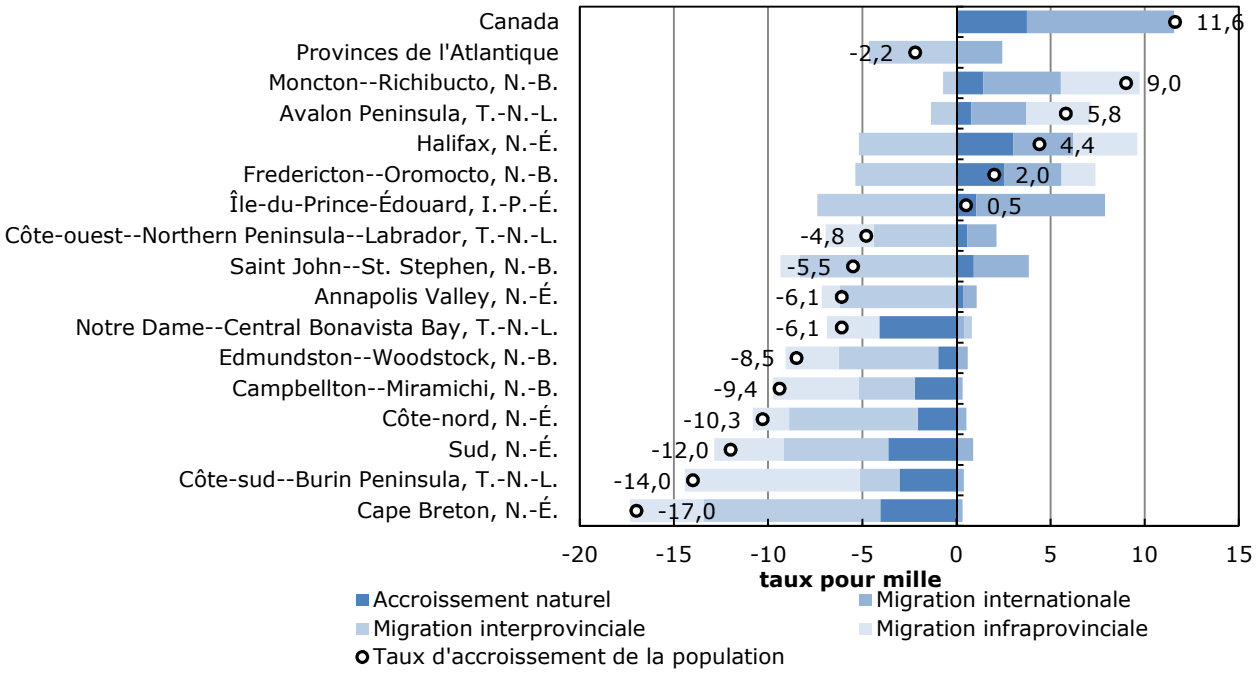

La RÉ de Halifax (N.-É.) a connu l'accroissement naturel le plus soutenu des provinces de l'Atlantique, avec un taux de 3,0 pour mille. Cette valeur était néanmoins inférieure à celle enregistrée pour le pays en entier (3,7 pour mille). À l'autre extrémité, Notre Dame-Central Bonavista Bay (T.-N.-L.) a enregistré le taux d'accroissement naturel le plus faible (-4,1 pour mille) depuis le début des années 2000 par une RÉ au Canada.

Au chapitre de la migration internationale, parmi les RÉ des provinces de l'Atlantique, c'est dans celle de l'Île-du-Prince-Édouard (I.-P.-É.) que ce facteur de croissance a atteint la valeur la plus élevée (6,8 pour mille). Dans une majorité de RÉ des provinces de l'Atlantique (8 sur 15), la migration internationale demeure un facteur marginal de croissance, avec des accroissements négligeables de 0 à 1 pour mille.

Dans 13 des 15 RÉ des provinces de l'Atlantique, le solde migratoire interprovincial s'est avéré négatif tandis que dans deux autres RÉ (Notre Dame-Central Bonavista Bay, T.-N.-L. et Moncton-Richibucto, N.-B.), les effectifs d'entrants et de sortants interprovinciaux s'équivalaient. Le Cape Breton (N.-É.) constitue la RÉ ayant essuyé les pertes migratoires les plus prononcées au chapitre de la migration interprovinciale, avec un taux de -9,4 pour mille.

En Nouvelle-Écosse et à Terre-Neuve-et-Labrador, les gains attribuables à la migration infraprovinciale étaient concentrés dans une seule RÉ de chacune de ces provinces : ces RÉ étaient Halifax (N.-É.) et l'Avalon Peninsula (T.-N.-L.), avec des hausses respectives de 1 400 et 900 personnes. Au Nouveau-Brunswick, deux RÉ ont affiché un solde positif au niveau de la migration infraprovinciale. Il s'agit des RÉ de Moncton-Richibucto (+ 900 personnes) et de Fredericton-Oromocto (+ 200 personnes).

Une structure de la population plus âgée dans l'ensemble des RÉ des provinces de l'Atlantique que dans le reste du Canada

Au 1er juillet 2013, aucune RÉ des provinces de l'Atlantique ne comptait une proportion de 0-14 ans qui dépassait celle de la moyenne nationale (16,1 %). De plus, la part des personnes de 65 ans et plus était plus élevée que celle du Canada en entier (15,3 %) dans 13 des 15 RÉ des quatre provinces de l'Est.

Graphique 2.2
Répartition de la population selon le groupe d'âge et la région économique, provinces de l'Atlantique, au 1er juillet 2013

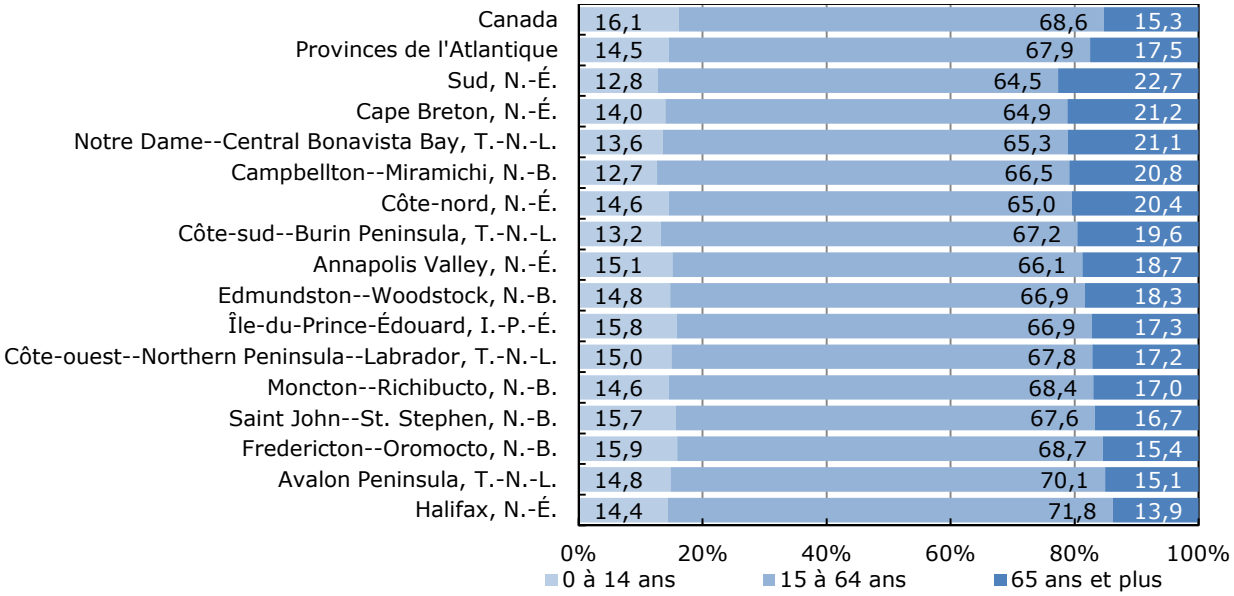

Dans les provinces de l'Atlantique, la RÉ du Sud (N.-É.) est celle où l'on compte la plus forte proportion de personnes âgées de 65 ans et plus (22,7 %). C'est dans la RÉ de Halifax (N.-É.) que ce groupe d'âge représentait la plus faible part de la population (13,9 %) dans cette partie du pays.

Pour les besoins de cet article, divers indicateurs serviront à mesurer le vieillissement d'une population. La répartition de la population âgée de 0 à 14 ans et de 65 ans et plus, de même que l'âge médian, seront les indicateurs considérés. L'âge médian est l'âge « x » tel qu'il divise une population en deux groupes d'effectifs égaux, l'un composé uniquement des individus d'âge supérieur à « x », l'autre des individus d'âge inférieur à « x ».

Quant au groupe d'âge des 0-14 ans, il regroupait 15,9 % de la population de la RÉ de Fredericton-Oromocto (N.-B.), la plus forte proportion dans les provinces de l'Atlantique. À l'inverse, c'était dans la RÉ de Campbellton-Miramichi (N.-B.) où les individus de 0-14 ans comptaient pour la plus faible part (12,7 %). Au 1er juillet 2013, les RÉ de Halifax (N.-É.) et de Fredericton-Oromocto (N.-B.) étaient les seules de cette partie du pays où les effectifs du groupe d'âge des 0-14 ans dépassaient ceux des 65 ans et plus.

Figure 2.1

Pyramide des âges des RÉ avec la plus forte proportion de personnes de 65 ans et plus (Sud, N.-É.) et avec la plus forte proportion de jeunes de 0 à 14 ans (Fredericton-Oromocto, N.-B.), provinces de l'Atlantique, au 1er juillet 2013

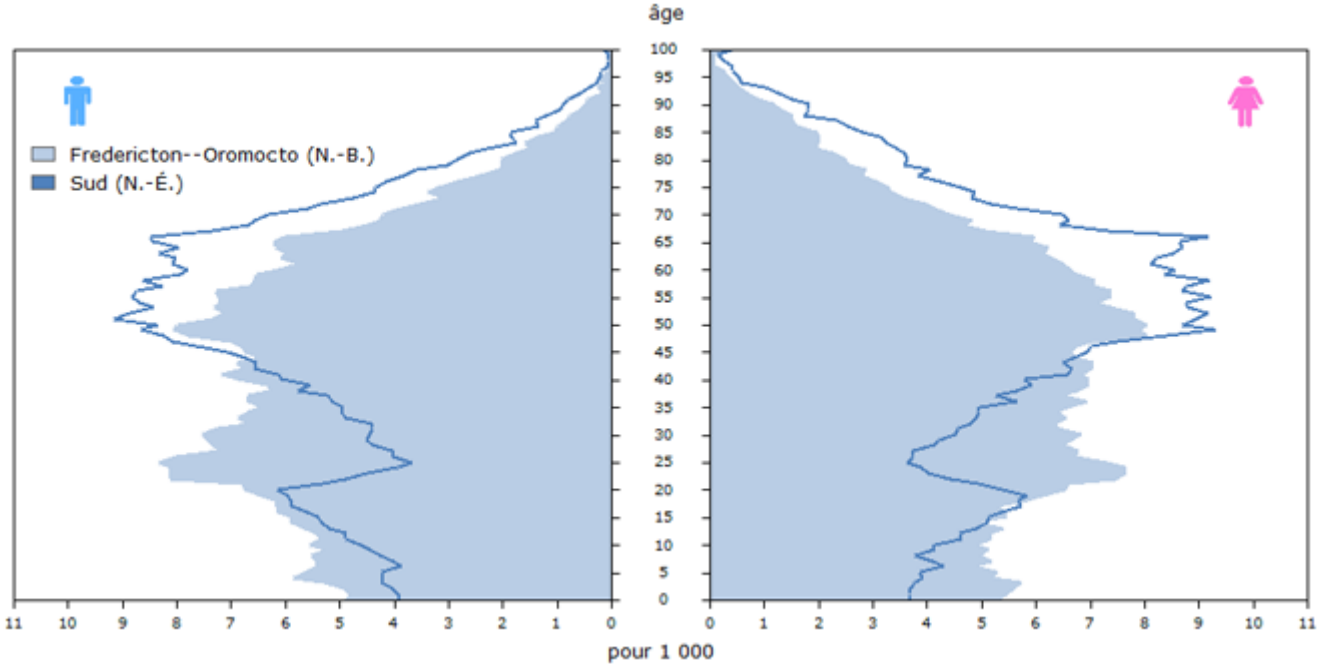

La figure 2.1 permet de comparer la RÉ avec la population la plus jeune (Fredericton-Oromocto, N.-B.) et celle avec la population la plus âgée (Sud, N.-É.) des provinces de l'Atlantique. La structure démographique plus vieille de la RÉ du Sud (N.-É.) est facilement perceptible, comme en témoigne le sommet de la pyramide, plus imposant dans le cas de la RÉ du Sud (N.-É.) que pour celle de Fredericton-Oromocto (N.-B.). Par ailleurs, les personnes âgées entre 20 et 40 ans comptent pour une part beaucoup plus importante de la population de la RÉ de Fredericton-Oromocto (N.-B.) que de celle du Sud (N.-É.). La part des jeunes de 0 à 14 ans n'est prédominante dans aucune des deux RÉ comparées. Néanmoins, la RÉ de Fredericton-Oromocto (N.-B.) se différencie de celle du Sud (N.-É.), en vertu d'une proportion plus importante de ce groupe d'âge au sein de la population.

Tableau explicatif 2.2
Âge médian et variation de l'âge médian des régions économiques, provinces de l'Atlantique, 1er juillet 2003 et 2013

	Âge médian en 2003	Âge médian en 2013	Variation entre 2003 et 2013
	années		
Canada	**38,0**	**40,2**	**2,2**
Provinces de l'Atlantique	**39,4**	**43,9**	**4,5**
Côte-sud--Burin Peninsula, T.-N.-L.	40,9	48,5	7,6
Campbellton--Miramichi, N.-B.	41,1	48,6	7,5
Notre Dame--Central Bonavista Bay, T.-N.-L.	41,6	48,4	6,9
Sud, N.-É.	42,3	49,1	6,8
Edmundston--Woodstock, N.-B.	39,7	45,9	6,2
Cape Breton, N.-É.	41,8	47,7	5,9
Côte-nord, N.-É.	41,0	46,6	5,6
Côte-ouest--Northern Peninsula--Labrador, T.-N.-L.	39,2	44,7	5,4
Annapolis Valley, N.-É.	40,0	45,3	5,3
Île-du-Prince-Édouard, I.-P.-É.	38,7	43,1	4,4
Saint John--St. Stephen, N.-B.	38,8	42,9	4,1
Avalon Peninsula, T.-N.-L.	38,3	41,5	3,3
Moncton--Richibucto, N.-B.	39,4	42,5	3,1
Fredericton--Oromocto, N.-B.	37,5	40,2	2,7
Halifax, N.-É.	37,1	39,6	2,5

Côte-Sud - Burin Peninsula est la RÉ où l'âge médian a le plus augmenté au cours des dix dernières années dans les provinces de l'Atlantique

Entre le 1er juillet 2003 et le 1er juillet 2013, la variation de l'âge médian de chacune des quinze RÉ a dépassé celle constatée à l'échelle nationale (+2,2 ans). Cela témoigne d'un vieillissement plus rapide et généralisé dans l'ensemble des RÉ des provinces de l'Atlantique par rapport au reste du Canada.

Parmi les provinces de l'Atlantique, le vieillissement de la population a été le plus rapide dans la RÉ de Côte-Sud - Burin Peninsula (T.-N.-L.). Il s'agissait également de la plus forte augmentation pour une RÉ à l'échelle du Canada. L'âge médian y est ainsi passé de 40,9 ans à 48,5 ans entre 2003 et 2013, pour une hausse de 7,6 ans. La RÉ de Halifax (N.-É.) a enregistré la plus modeste augmentation de l'âge médian parmi les provinces de l'Atlantique, avec une hausse de 2,5 ans sur dix années.

Portrait régional : Québec

Les RÉ de la couronne nord de Montréal ont affiché les plus fortes croissances de population au Québec

Entre le 1er juillet 2012 et le 1er juillet 2013, les plus forts accroissements démographiques ont été enregistrés dans les RÉ de Laval (12,5 pour mille), des Laurentides (12,5 pour mille) et de Lanaudière (12,2 pour mille). Outre ces trois RÉ situées aux pourtours de Montréal, aucune autre RÉ québécoise n'a connu une croissance supérieure à celle du Canada en entier (11,6 pour mille). Au 1er juillet 2013, 417 300 personnes vivaient dans la RÉ de Laval, celle des Laurentides comptait 581 000 habitants et celle de Lanaudière concentrait 488 900 personnes.

Parmi les cinq RÉ du Québec dont la population s'est accrue le plus rapidement en 2012-2013, celle du Nord-du-Québec (10,9 pour mille) était la seule à ne pas être située en périphérie de la grande région de Montréal.

Au 1er juillet 2013, la population de la RÉ de Montréal comptait 1 960 000 habitants, soit 24 % de la population du Québec.

Tableau explicatif 2.3
Estimation de la population et taux de croissance des régions économiques, Québec, 1er juillet 2008 au 30 juin 2013 et 1er juillet 2012 au 30 juin 2013

	Population au 1er juillet			Taux de croissance annuel	
	2008	2012	2013	2008-2013	2012-2013
	nombre			pour mille	
Canada	**33 245 773**	**34 754 312**	**35 158 304**	**11,2**	**11,6**
Québec	**7 761 504**	**8 084 059**	**8 155 334**	**9,9**	**8,8**
Laval, Qc	385 431	412 128	417 304	15,9	12,5
Laurentides, Qc	539 250	573 777	580 966	14,9	12,5
Lanaudière, Qc	453 407	482 989	488 927	15,1	12,2
Nord-du-Québec, Qc	41 349	43 523	43 999	12,4	10,9
Montérégie, Qc	1 417 137	1 483 578	1 499 088	11,2	10,4
Montréal, Qc	1 873 176	1 940 286	1 959 987	9,1	10,1
Outaouais, Qc	355 285	377 725	381 200	14,1	9,2
Capitale-Nationale, Qc	683 732	718 593	725 095	11,7	9,0
Centre-du-Québec, Qc	229 753	237 436	239 245	8,1	7,6
Estrie, Qc	305 217	316 010	318 350	8,4	7,4
Chaudière-Appalaches, Qc	403 369	416 396	418 704	7,5	5,5
Abitibi-Témiscamingue, Qc	145 458	147 319	147 931	3,4	4,1
Mauricie, Qc	262 666	265 986	266 542	2,9	2,1
Saguenay--Lac-Saint-Jean, Qc	274 829	277 724	278 069	2,3	1,2
Bas-Saint-Laurent, Qc	201 255	201 054	201 091	-0,2	0,2
Côte-Nord, Qc	95 469	95 597	95 552	0,2	-0,5
Gaspésie--Îles-de-la-Madeleine, Qc	94 721	93 938	93 284	-3,1	-7,0

Carte 2.2
Taux d'accroissement démographique entre le 1er juillet 2012 et le 30 juin 2013 selon la région économique, Québec

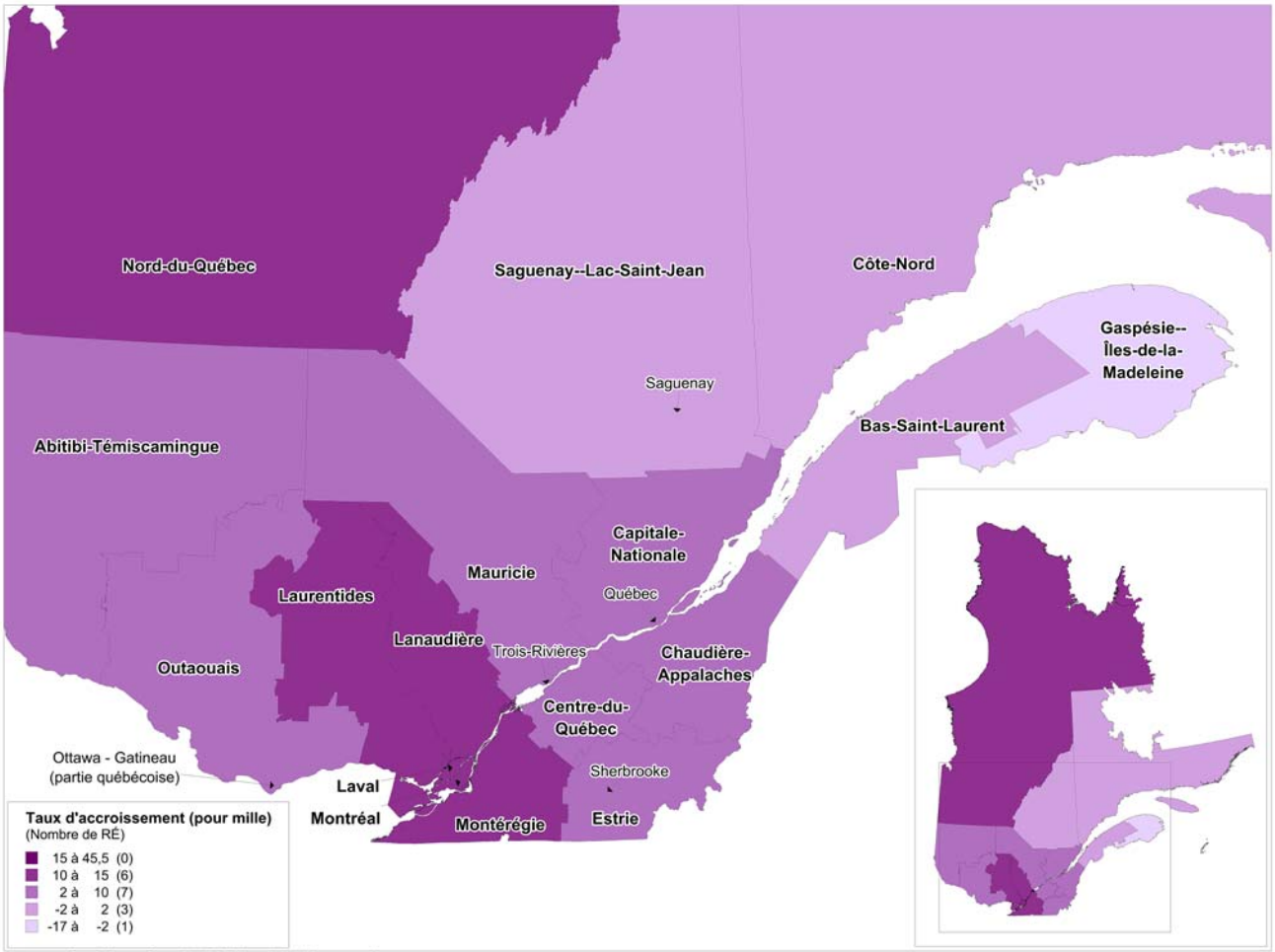

Source : Statistique Canada, Division de la démographie

Une baisse de la population en Gaspésie-Îles-de-la-Madeleine au cours de la dernière année

La Gaspésie-Îles-de-la-Madeleine constitue la seule RÉ du Québec où a eu lieu une baisse soutenue de la population en 2012-2013. Au cours de la dernière année, la population de cette RÉ a diminué de 700 personnes (-7,0 pour mille) et totalisait 93 300 habitants au 1er juillet 2013. Par ailleurs, la population de deux RÉ québécoises est demeurée relativement stable au cours de la même période, soit celles de la Côté-Nord (-0,5 pour mille) et du Bas-Saint-Laurent (0,2 pour mille).

Des facteurs de croissance diversifiés selon la RÉ au Québec

Parmi les RÉ qui ont affiché les accroissements démographiques les plus forts, les principaux moteurs de la croissance varient d'une RÉ à l'autre. La croissance des RÉ du Québec a tantôt été essentiellement alimentée par la migration internationale, tantôt par la migration infraprovinciale et pour le reste, par l'accroissement naturel. Quant à la migration interprovinciale, ce facteur joue un rôle plutôt mineur dans la croissance de toutes les RÉ du Québec.

Graphique 2.3
Facteurs d'accroissement démographique selon la région économique, Québec, 2012-2013

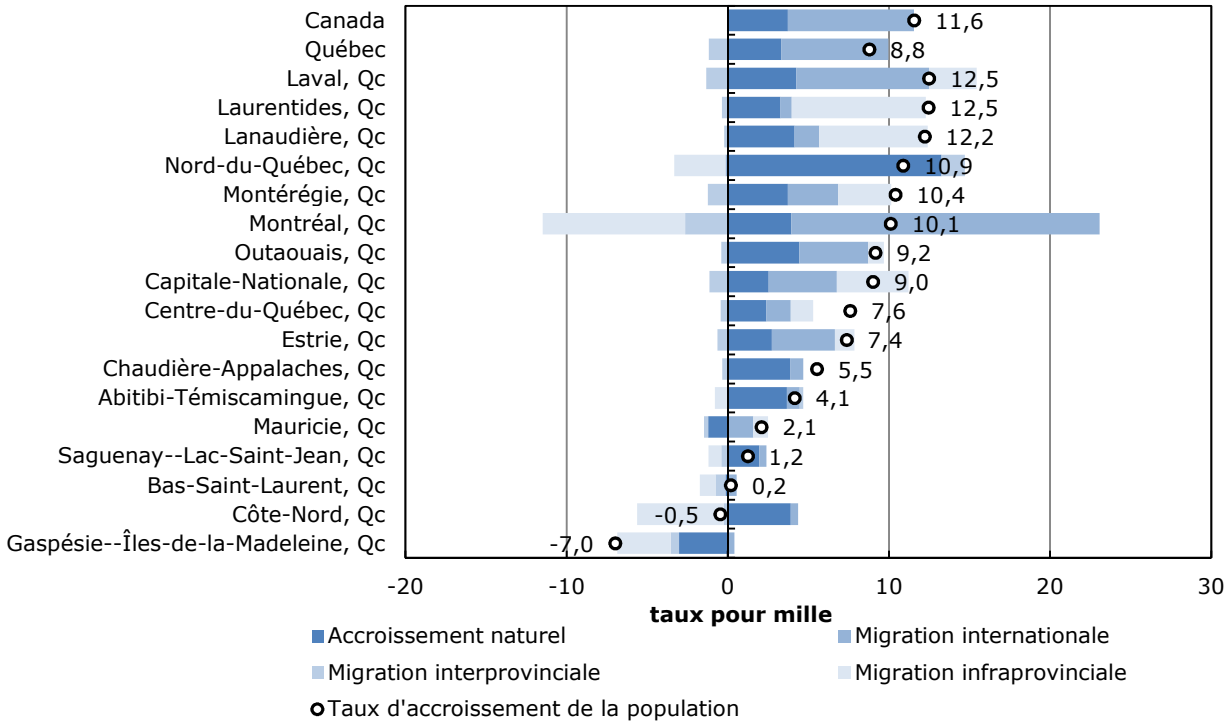

Note(s) : À l'exception du Québec et de la Colombie-Britannique, les estimations provisoires au 1er juillet 2013 sont produites à l'aide de la méthode des composantes. Les estimations de la population pour ces deux provinces ont été préparées ou sont basées sur les estimations de leur agence statistique respective. Par conséquent, la somme des composantes n'est pas égale à l'accroissement démographique de 2012-2013.

La RÉ du Nord-du-Québec s'est nettement démarquée des seize autres RÉ québécoises au chapitre de l'accroissement naturel. Un surplus considérable de naissances par rapport aux décès lui a permis d'afficher le plus fort taux d'accroissement naturel (13,3 pour mille) de la province. Ailleurs au Québec, le nombre de naissances a surpassé le nombre des décès dans la plupart des RÉ, sauf en Gaspésie-Îles-de-la-Madeleine et en Mauricie, qui ont présenté des taux d'accroissement naturel de -3,0 pour mille et de -1,2 pour mille.

La RÉ de Montréal se distingue des autres RÉ du Québec en raison de l'importance de la migration internationale comme facteur principal d'accroissement démographique. Avec un taux de croissance migratoire internationale de 19,1 pour mille, Montréal a affiché la plus forte valeur à l'échelle canadienne pour une RÉ. Le solde de la migration internationale s'établissait à 37 300 et représentait 69 % de l'accroissement migratoire international de la province. Au Québec, la deuxième plus forte croissance attribuable à la migration internationale a été observée dans la RÉ de Laval (8,2 pour mille, pour un solde de 3 400).

La majorité des RÉ du Québec ont présenté un bilan déficitaire en matière de migration interprovinciale. Toutefois, l'impact de ce facteur est demeuré généralement marginal, avec des taux de migration interprovinciale oscillant entre -1 et 0 pour mille dans plus des deux tiers des RÉ québécoises. Au sein de la province, la RÉ de Montréal est celle qui a affiché la plus forte diminution de population due à la migration interprovinciale (-2,6 pour mille, pour un solde de -5 100 personnes).

Au chapitre de la migration infraprovinciale, la RÉ des Laurentides a affiché la plus forte augmentation imputable à ce facteur au Québec (+4 800 personnes, pour un taux de 8,3 pour mille). À l'autre extrémité du spectre, la RÉ de Montréal a enregistré la baisse de population la plus prononcée liée à la migration infraprovinciale (-17 300 personnes, pour un taux de -8,9 pour mille) pour une RÉ au Québec.

La plupart des RÉ du Québec parmi les plus âgées au pays… mais quelques exceptions de jeunesse persistent

Au Québec, la population de la majorité des RÉ présentait une structure démographique plus vieille que celle du Canada en entier. Seules les RÉ du Nord-du-Québec, de l'Outaouais et de Lanaudière montraient des indicateurs témoignant de la jeunesse relative de leur population par rapport à la moyenne nationale. Ainsi, leur part de 65 ans et plus se situait sous la moyenne du Canada et leur proportion de 0-14 ans était plus élevée que celle du pays en entier.

Graphique 2.4
Répartition de la population selon le groupe d'âge et la région économique, Québec, au 1er juillet 2013

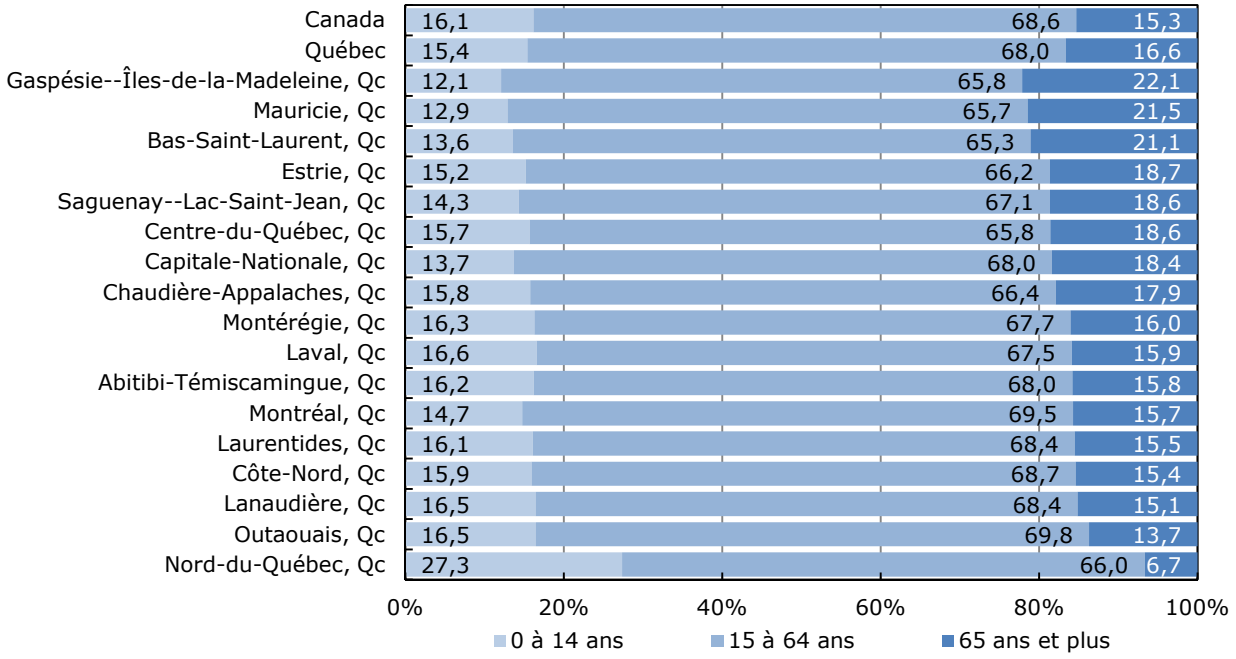

La RÉ de la Gaspésie-Îles-de-la-Madeleine se distinguait en regard de sa proportion de personnes de 65 ans et plus (22,1 %), la plus forte valeur au Québec en date du 1er juillet 2013. De plus, cette RÉ comportait la plus faible part de 0-14 ans (12,1 %). À l'opposé, la RÉ du Nord-du-Québec émerge du lot en vertu d'une proportion élevée de jeunes (27,3 % de la population a moins de 15 ans) ainsi que d'une moindre importance du groupe des 65 ans et plus (6,7 % de la population).

Figure 2.2

Pyramide des âges des RÉ avec la plus forte proportion de personnes de 65 ans et plus (Gaspésie-Îles-de-la-Madeleine) et avec la plus forte proportion de jeunes de 0 à 14 ans (Nord-du-Québec), Québec, au 1er juillet 2013

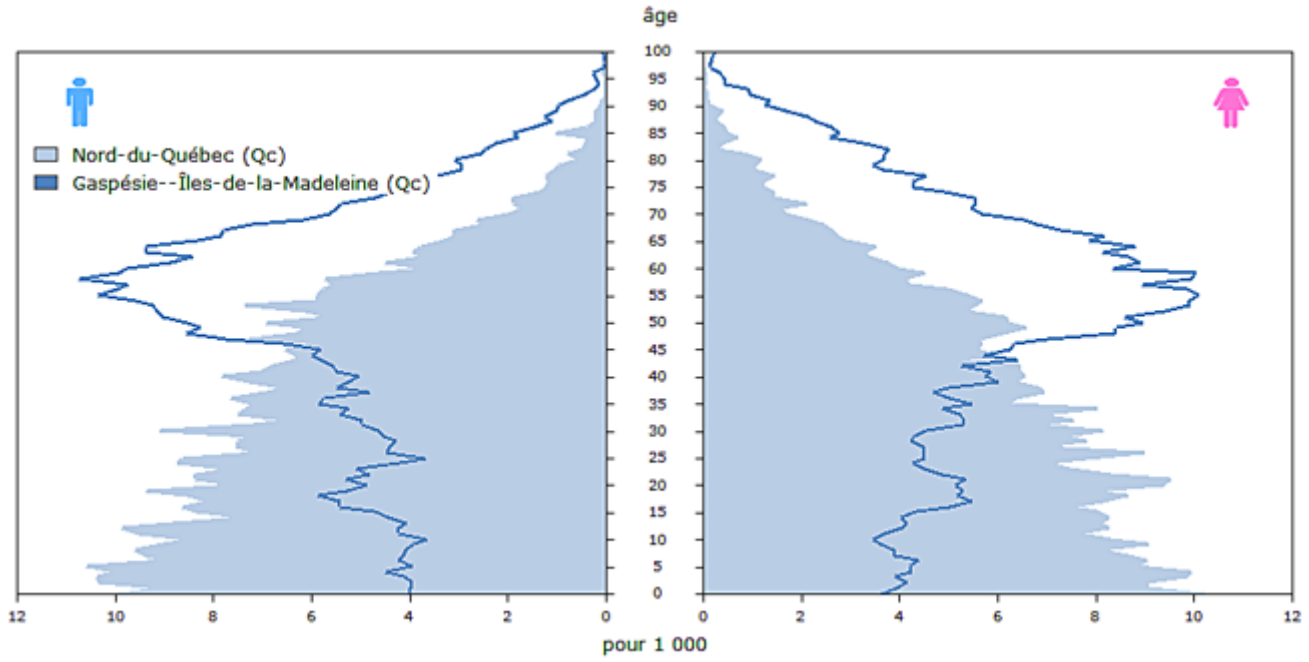

La figure 2.2 met en parallèle les pyramides des âges des deux RÉ québécoises avec la population la plus âgée (Gaspésie-Îles-de-la-Madeleine) et la plus jeune (Nord-du-Québec). La base évasée de la pyramide des âges du Nord-du-Québec témoigne de la jeunesse de cette RÉ. Au Nord-du-Québec, le groupe d'âge des 0-4 ans est celui dont le poids compte le plus au sein de sa population. La situation est tout à fait différente dans la RÉ de la Gaspésie-Îles-de-la-Madeleine, où ce titre revient au groupe d'âge des 55-59 ans.

Tableau explicatif 2.4
Âge médian et variation de l'âge médian des régions économiques, Québec, 1er juillet 2003 et 2013

	Âge médian en 2003	Âge médian en 2013	Variation entre 2003 et 2013
	années		
Canada	**38,0**	**40,2**	**2,2**
Québec	**39,3**	**41,6**	**2,3**
Gaspésie--Îles-de-la-Madeleine, Qc	43,5	50,1	6,6
Bas-Saint-Laurent, Qc	42,5	48,2	5,7
Saguenay--Lac-Saint-Jean, Qc	40,8	45,6	4,9
Mauricie, Qc	43,1	47,9	4,8
Côte-Nord, Qc	38,8	43,0	4,2
Centre-du-Québec, Qc	39,9	43,7	3,9
Chaudière-Appalaches, Qc	39,7	43,5	3,8
Estrie, Qc	39,9	43,4	3,5
Laurentides, Qc	38,9	42,4	3,5
Abitibi-Témiscamingue, Qc	38,9	42,3	3,4
Montérégie, Qc	39,1	41,7	2,6
Outaouais, Qc	38,0	40,4	2,4
Lanaudière, Qc	39,2	41,6	2,3
Capitale-Nationale, Qc	40,9	42,9	2,0
Laval, Qc	39,1	40,8	1,7
Nord-du-Québec, Qc	27,8	28,9	1,2
Montréal, Qc	38,2	38,7	0,5

Le vieillissement prononcé en Gaspésie-Îles-de-la-Madeleine fait grimper l'âge médian de la population à 50 ans

En plus de constituer la RÉ où l'on retrouve la plus forte proportion de personnes de 65 ans et plus au Québec, la RÉ de la Gaspésie-Îles-de-la-Madeleine est aussi celle où le vieillissement de la population s'est produit au rythme le plus rapide. Entre le 1er juillet 2003 et le 1er juillet 2013, l'âge médian de la population est passé de 43,5 ans à 50,1 ans, ce qui représente une hausse de 6,6 ans. À l'échelle canadienne, c'est la première fois que l'âge médian d'une RÉ dépasse le cap symbolique des 50 ans.

Dans 13 des 17 RÉ québécoises, le vieillissement de la population s'est déroulé plus vite que dans l'ensemble du pays. La Capitale-Nationale, Laval, le Nord-du-Québec et Montréal constituaient les quatre seules RÉ du Québec où l'augmentation de l'âge médian était inférieure à celle du Canada. La plus faible hausse de l'âge médian au Québec a été enregistrée dans la RÉ de Montréal (+0,5 an entre 2003 et 2013).

Portrait régional : Ontario

Les RÉ de l'Ontario avec les plus fortes croissances englobent de grands centres de population urbains

Parmi les régions économiques de l'Ontario, celle de Toronto a enregistré la plus forte croissance de population (14,2 pour mille) entre le 1er juillet 2012 et le 1er juillet 2013. Elle était suivie par les RÉ de Kitchener-Waterloo-Barrie (10,9 pour mille) et d'Ottawa (8,0 pour mille).

En hausse de 88 400 personnes au cours de la dernière année, la RÉ de Toronto dénombrait 6 261 200 habitants au 1er juillet 2013, soit 46% de la population de l'Ontario. En ce qui a trait aux RÉ de Kitchener-Waterloo-Barrie et d'Ottawa, on y dénombrait respectivement 1 285 500 et 1 308 300 habitants. Elles formaient les troisième et quatrième RÉ les plus peuplées de l'Ontario, après celles de Toronto et d'Hamilton-Niagara Peninsula (1 432 600 habitants).

Tableau explicatif 2.5
Estimation de la population et taux de croissance des régions économiques, Ontario, 1er juillet 2008 au 30 juin 2013 et 1er juillet 2012 au 30 juin 2013

	Population au 1er juillet			Taux de croissance annuel	
	2008	2012	2013	2008-2013	2012-2013
	nombre			pour mille	
Canada	**33 245 773**	**34 754 312**	**35 158 304**	**11,2**	**11,6**
Ontario	**12 882 625**	**13 411 994**	**13 537 994**	**9,9**	**9,4**
Toronto, Ont.	5 807 554	6 172 728	6 261 167	15,0	14,2
Kitchener--Waterloo--Barrie, Ont.	1 222 007	1 271 557	1 285 481	10,1	10,9
Ottawa, Ont.	1 237 349	1 297 788	1 308 274	11,1	8,0
London, Ont.	641 152	657 654	662 854	6,7	7,9
Hamilton--Niagara Peninsula, Ont.	1 384 026	1 422 996	1 432 593	6,9	6,7
Muskoka--Kawarthas, Ont.	374 289	378 194	379 926	3,0	4,6
Kingston--Pembroke, Ont.	458 845	466 671	467 083	3,6	0,9
Windsor--Sarnia, Ont.	645 103	638 471	638 078	-2,2	-0,6
Stratford--Bruce Peninsula, Ont.	300 441	299 841	299 218	-0,8	-2,1
Nord-ouest, Ont.	241 069	240 396	239 773	-1,1	-2,6
Nord-est, Ont.	570 790	565 698	563 547	-2,6	-3,8

Carte 2.3
Taux d'accroissement démographique entre le 1er juillet 2012 et le 30 juin 2013 selon la région économique, Ontario

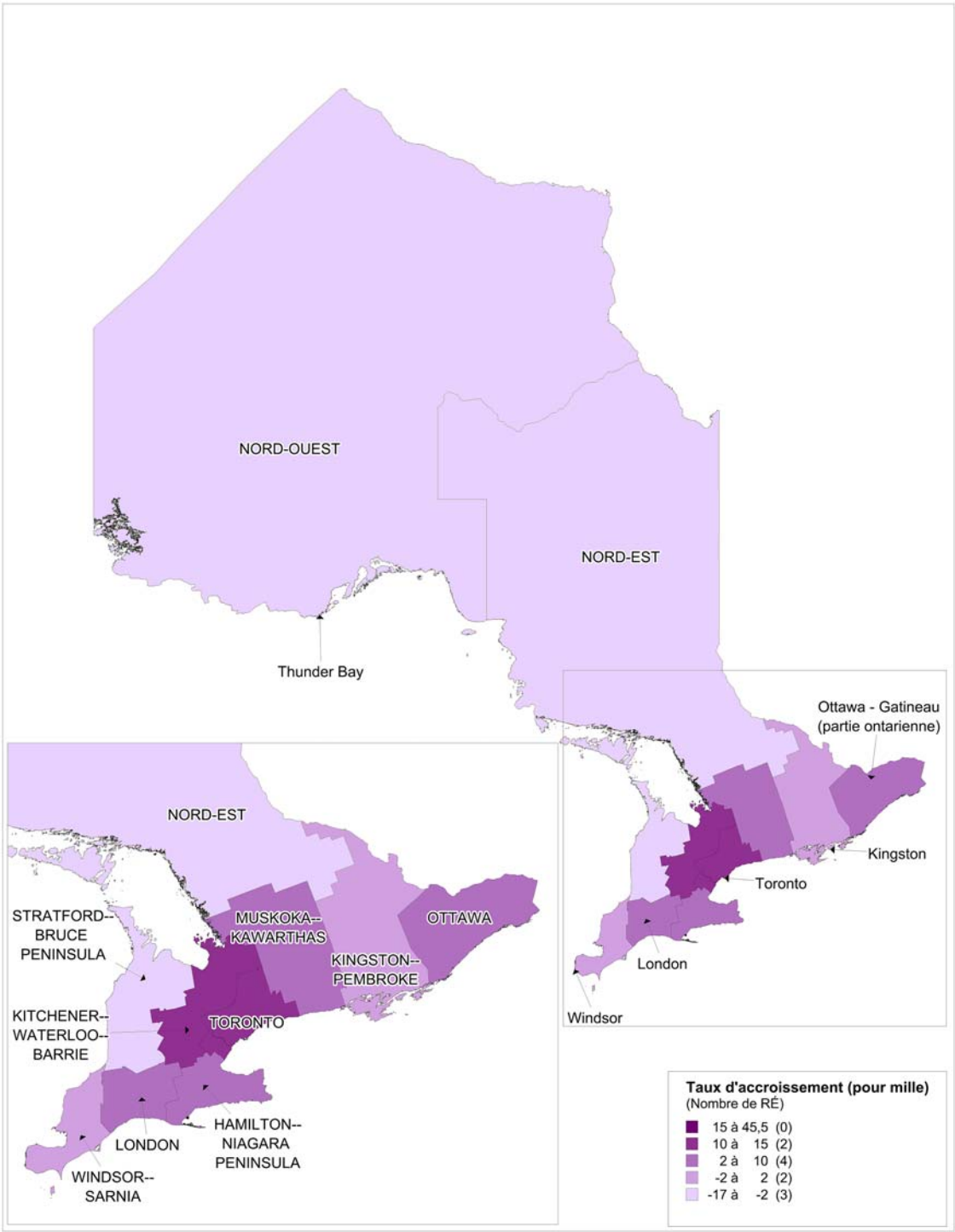

Source : Statistique Canada, Division de la démographie

La population des deux RÉ du Nord de l'Ontario a diminué au cours de la dernière période

La plus forte décroissance pour une RÉ en Ontario s'est produite dans celle du Nord-est, qui a vu sa population fléchir d'environ 2 200 habitants (-3,8 pour mille) entre le 1er juillet 2012 et le 1er juillet 2013. Le Nord-ouest et Stratford-Bruce Peninsula constituent les deux autres RÉ de l'Ontario à avoir enregistré une baisse significative de leur population, avec des taux d'accroissement annuels se chiffrant respectivement à -2,6 pour mille et à -2,1 pour mille.

Au cours des cinq dernières années, le rythme de la croissance de la population a ralenti dans la plupart des RÉ de l'Ontario (7 RÉ sur 11). À titre d'exemple, entre 2012 et 2013, la RÉ d'Ottawa a affiché un accroissement démographique de 8,0 pour mille, significativement moins élevé que le taux annuel moyen observé au cours de la dernière période quinquennale (11,1 pour mille). Dans d'autres RÉ ontariennes, comme celle de Muskoka-Kawarthas, la croissance de la population a néanmoins connu un regain. La population de cette dernière a augmenté à rythme de 4,6 pour mille entre le 1er juillet 2012 et le 1er juillet 2013, contre une moyenne annuelle de 3,0 pour mille au cours des cinq dernières années.

Les mouvements de population déterminants pour la croissance de la plupart de RÉ de l'Ontario

En Ontario, au sein des RÉ ayant enregistré une hausse de leur population entre 2012 et 2013, la migration internationale et la migration infraprovinciale constituaient les principaux moteurs de leur croissance. Quant aux RÉ ayant affiché une décroissance au cours de la dernière année, des pertes nettes au chapitre de la migration interprovinciale expliquent en majeure partie pourquoi leur population a diminué.

Graphique 2.5
Facteurs d'accroissement démographique selon la région économique, Ontario, 2012-2013

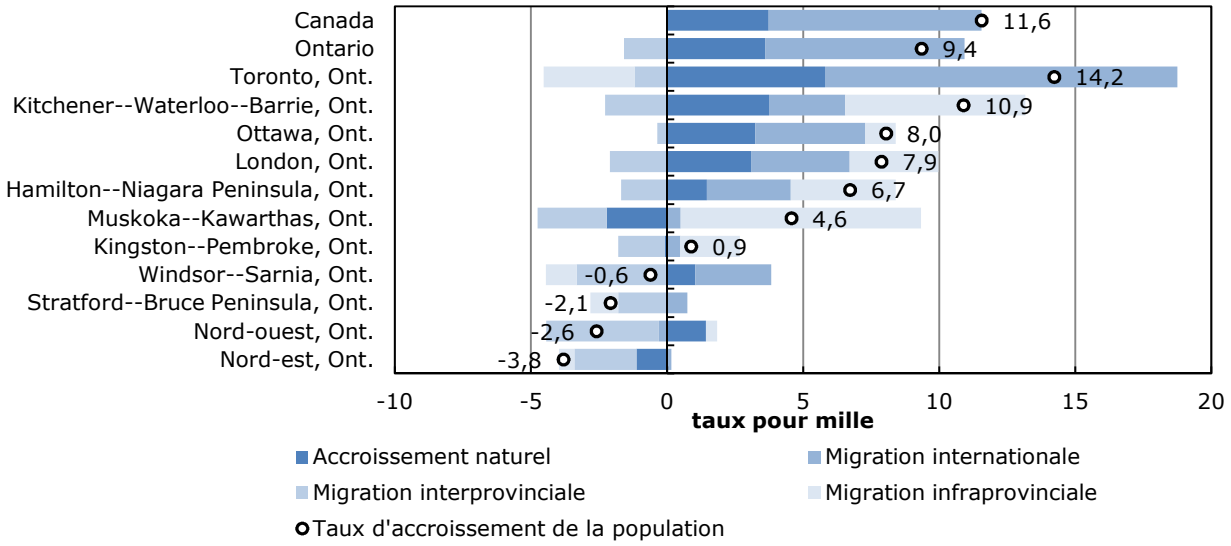

Au sein de cette province, c'est la RÉ de Toronto qui a enregistré le plus fort taux d'accroissement naturel, lequel s'élevait à 5,8 pour mille et correspondait à 69 300 naissances contre 33 200 décès. En revanche, la RÉ de Muskoka-Kawarthas a enregistré le taux d'accroissement naturel le plus faible en Ontario (-2,2 pour mille).

La RÉ de Toronto s'est aussi démarquée au chapitre de la migration internationale. Principal levier de sa croissance, le taux de migration internationale de Toronto (13,0 pour mille) a atteint la valeur la plus élevée pour une RÉ de l'Ontario. Le solde de la migration internationale s'établissait à 80 500 et représentait 82 % de l'accroissement migratoire international de la province. En contrepartie, la migration internationale constituait une source de croissance négligeable au sein de 5 des 11 RÉ de l'Ontario, avec des taux qui ont fluctué entre -0,3 et 0,7 pour mille.

Entre le 1er juillet 2012 et le 1er juillet 2013, le bilan migratoire interprovincial d'aucune des 11 RÉ de l'Ontario a été excédentaire. Dans cette province, la décroissance la plus prononcée due à la migration interprovinciale a été enregistré dans la RÉ du Nord-ouest (-4,1 pour mille) et s'est traduit par une baisse de près de 1 000 personnes. Entre 2012 et 2013, la RÉ d'Ottawa a constitué la seule RÉ de l'Ontario où le bilan migratoire interprovincial s'est maintenu relativement équilibré.

Les échanges migratoires à l'intérieur de la province ont particulièrement contribué à la croissance des RÉ de Muskoka-Kawarthas et de Kitchener-Waterloo-Barrie. C'est dans ces RÉ qu'ont été enregistrés les deux plus forts taux de migration infraprovinciale de l'Ontario, respectivement de 8,8 pour mille et de 6,6 pour mille. À l'autre extrémité, avec un taux de -3,3 pour mille, la RÉ de Toronto a affiché le plus important déficit migratoire infraprovincial de l'Ontario, pour une diminution nette de 20 700 personnes.

Une répartition par âge inégale selon la RÉ en Ontario

Quoique d'un point de vue global, la structure par âge de l'Ontario est très proche de la moyenne nationale, toutes les RÉ ne présentent pas le même profil par âge. Ainsi, au 1er juillet 2013, les RÉ de Toronto et de Kitchener-Waterloo-Barrie étaient les seules où l'on trouvait à la fois une part de 0-14 ans plus élevée qu'au Canada ainsi qu'une proportion moindre de 65 ans et plus.

Graphique 2.6
Répartition de la population selon le groupe d'âge et la région économique, Ontario, au 1er juillet 2013

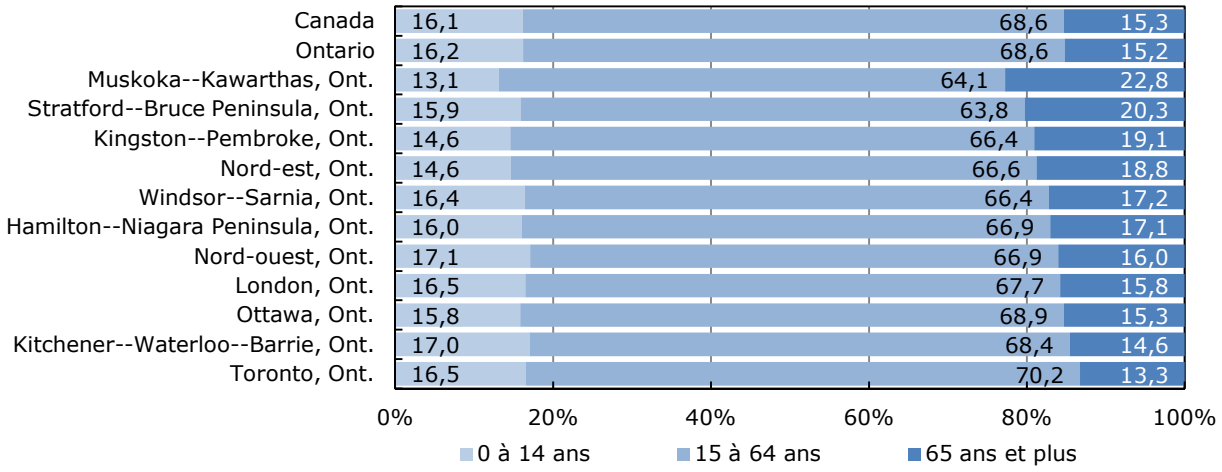

Au 1er juillet 2013, la RÉ de Toronto comptait la plus faible part de personnes âgées de 65 ans et plus en Ontario (13,3 %). À l'inverse, la RÉ de Muskoka-Kawarthas était celle où ce groupe d'âge représentait la plus importante part de la population (22,8 %), en Ontario et à l'échelle du Canada. C'est également dans cette RÉ que l'importance relative du groupe d'âge des 0-14 ans (13,1 %) était la moindre parmi les RÉ ontariennes. Par ailleurs, la RÉ du Nord-ouest comportait la plus forte proportion de jeunes de moins de 15 ans (17,1 %).

Figure 2.3

Pyramide des âges des RÉ avec la plus forte proportion de personnes de 65 ans et plus (Muskoka-Kawarthas) et avec la plus forte proportion de jeunes de 0 à 14 ans (Nord-ouest), Ontario, au 1er juillet 2013

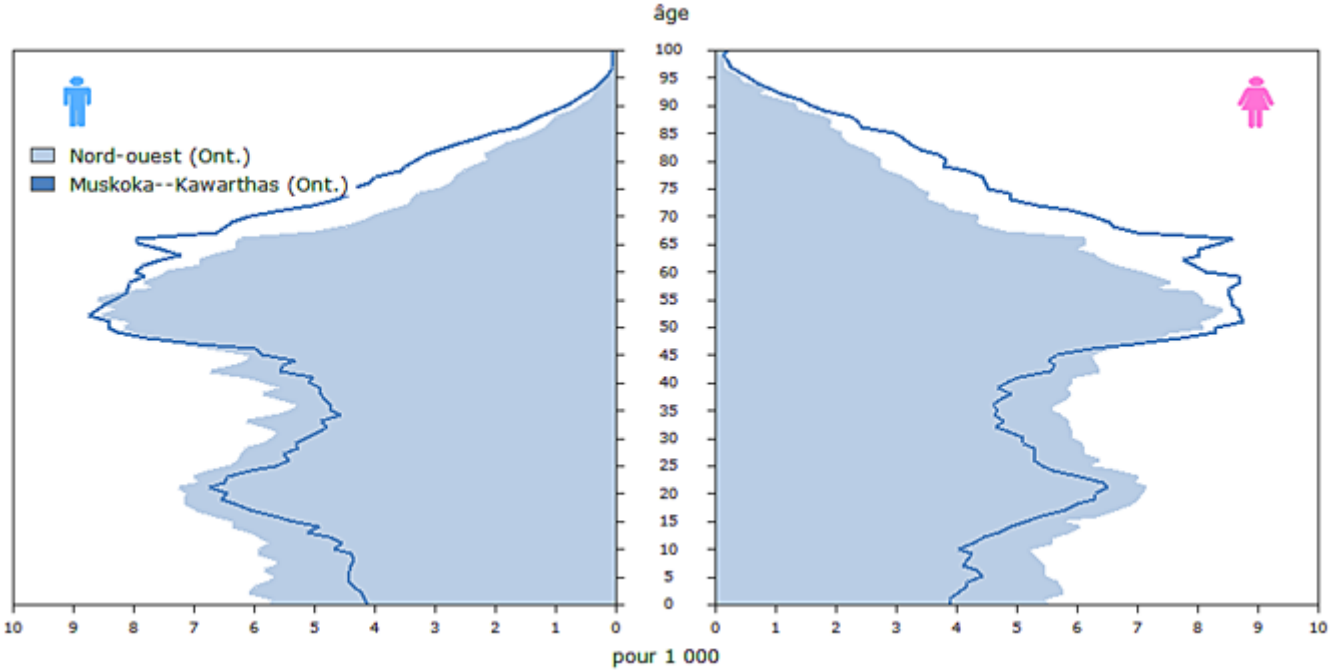

La figure 2.3 permet de comparer la RÉ avec la population la plus jeune (Nord-ouest) et celle avec la population la plus âgée (Muskoka-Kawarthas) en Ontario. Même si les différences entre les pyramides des âges des deux RÉ ne sont pas énormes, il est possible de remarquer que les personnes de 65 ans et plus comptent pour une part significativement plus importante à Muskoka-Kawarthas que dans la RÉ du Nord-Ouest. En effet, dans la RÉ de Muskoka-Kawarthas, le sommet de la pyramide est plus imposant alors que la base de la pyramide est relativement étroite. Dans la RÉ du Nord-ouest, même si une part non-négligeable de la population a plus de 50 ans, les groupes d'âge plus jeunes comptent pour une proportion substantielle.

Tableau explicatif 2.6
Âge médian et variation de l'âge médian des régions économiques, Ontario, 1er juillet 2003 et 2013

	Âge médian en 2003	Âge médian en 2013	Variation entre 2003 et 2013
	années		
Canada	**38,0**	**40,2**	**2,2**
Ontario	**37,4**	**40,3**	**2,8**
Muskoka--Kawarthas, Ont.	42,3	48,4	6,1
Stratford--Bruce Peninsula, Ont.	40,7	45,4	4,8
Windsor--Sarnia, Ont.	37,6	42,2	4,7
Nord-est, Ont.	40,6	45,0	4,4
Kingston--Pembroke, Ont.	39,9	44,1	4,2
Nord-ouest, Ont.	37,9	41,5	3,7
Hamilton--Niagara Peninsula, Ont.	38,7	41,8	3,2
Kitchener--Waterloo--Barrie, Ont.	36,5	39,6	3,1
Ottawa, Ont.	37,9	40,7	2,8
London, Ont.	37,2	39,9	2,7
Toronto, Ont.	36,3	38,6	2,3

La population de toutes les RÉ de l'Ontario vieillit plus rapidement que dans le pays en entier

La plus forte hausse de l'âge médian au cours de la dernière décennie (2003-2013) s'est produite dans la RÉ de Muskoka-Kawarthas (+6,1 ans). Alors que l'âge médian de la population était de 42,3 ans au 1er juillet 2003, il se hissait maintenant à 48,4 ans au 1er juillet 2013, la valeur la plus élevée en Ontario. Le rythme du vieillissement de la population était au moins deux fois plus rapide que celui de la moyenne nationale (+2,2 ans) dans trois autres RÉ ontariennes : à Stratford-Bruce Peninsula (+4,8 ans), à Windsor-Sarnia (+4,7 ans) et dans le Nord-est (+4,4 ans).

Les RÉ de Toronto, de London et d'Ottawa sont celles où le vieillissement de la population s'est déroulé le plus lentement en Ontario, avec des hausses respectives de leur âge médian de 2,3 ans, 2,7 ans et 2,8 ans. Ces hausses, bien que faibles à l'échelle provinciale, demeurent légèrement supérieures à celles observées pour l'ensemble du Canada.

Portrait régional : Prairies

Les RÉ de l'Alberta affichent les plus fortes croissances de population au pays

Dans les provinces des Prairies[2] , entre 2012 et 2013, l'accroissement démographique le plus soutenu est survenu dans la RÉ de Wood Buffalo-Cold Lake (Alb.) (45,5 pour mille). Il s'agit également du plus fort taux de croissance annuel de la population jamais enregistré parmi les 76 RÉ canadiennes depuis le début des années 2000. Entre le 1er juillet 2012 et le 1er juillet 2013, les deuxième et troisième accroissements démographiques les plus prononcés – à l'échelle des Prairies et aussi du Canada – sont survenus dans les RÉ de Calgary (Alb.) (41,4 pour mille) et d'Edmonton (Alb.) (35,8 pour mille).

Les RÉ des provinces des Prairies se sont démarquées très nettement de celles du reste du pays, en raison du dynamisme de la croissance de leur population. Huit des dix RÉ du pays avec les plus fortes croissances au cours la dernière année étaient situées dans les provinces des Prairies. De celles-ci, six se trouvaient en Alberta et les deux autres étaient en Saskatchewan.

Tableau explicatif 2.7
Estimation de la population et taux de croissance des régions économiques, Prairies, 1er juillet 2008 au 30 juin 2013 et 1er juillet 2012 au 30 juin 2013

	Population au 1er juillet			Taux de croissance annuel	
	2008	2012	2013	2008-2013	2012-2013
	nombre			pour mille	
Canada	**33 245 773**	**34 754 312**	**35 158 304**	**11,2**	**11,6**
Prairies	**5 810 875**	**6 226 317**	**6 398 392**	**19,2**	**27,3**
Wood Buffalo--Cold Lake, Alb.	130 422	144 915	151 656	30,1	45,5
Calgary, Alb.	1 277 137	1 409 064	1 468 689	27,9	41,4
Edmonton, Alb.	1 175 571	1 285 093	1 331 903	24,9	35,8
Red Deer, Alb.	189 649	201 478	208 330	18,8	33,4
Saskatoon--Biggar, Sask.	306 931	339 534	350 457	26,5	31,7
Regina--Moose Mountain, Sask.	284 525	309 048	317 246	21,7	26,2
Athabasca--Grande Prairie--Peace River, Alb.	258 482	267 477	273 742	11,5	23,2
Lethbridge--Medicine Hat, Alb.	275 422	286 640	292 226	11,8	19,3
Sud-est, Man.	100 706	108 468	110 509	18,6	18,6
Banff--Jasper--Rocky Mountain House, Alb.	88 653	89 983	91 554	6,4	17,3
Centre sud, Man.	58 412	62 883	63 910	18,0	16,2
Winnipeg, Man.	660 825	692 612	702 714	12,3	14,5
Camrose--Drumheller, Alb.	200 419	204 089	206 974	6,4	14,0
Nord, Sask.	36 212	38 651	38 999	14,8	9,0
Sud-ouest, Man.	107 243	111 646	112 530	9,6	7,9
Interlake, Man.	89 457	91 372	92 078	5,8	7,7
Prince Albert, Sask.	202 683	211 055	212 593	9,5	7,3
Nord, Man.	89 229	91 844	92 453	7,1	6,6
Swift Current--Moose Jaw, Sask.	101 628	102 860	102 917	2,5	0,6
Centre nord, Man.	48 707	49 072	49 081	1,5	0,2
Yorkton--Melville, Sask.	85 367	86 398	86 091	1,7	-3,6
Parklands, Man.	43 195	42 135	41 740	-6,9	-9,4

2. Les Prairies englobent les provinces du Manitoba, de la Saskatchewan et de l'Alberta.

Carte 2.4
Taux d'accroissement démographique entre le 1er juillet 2012 et le 30 juin 2013 selon la région économique, Prairies

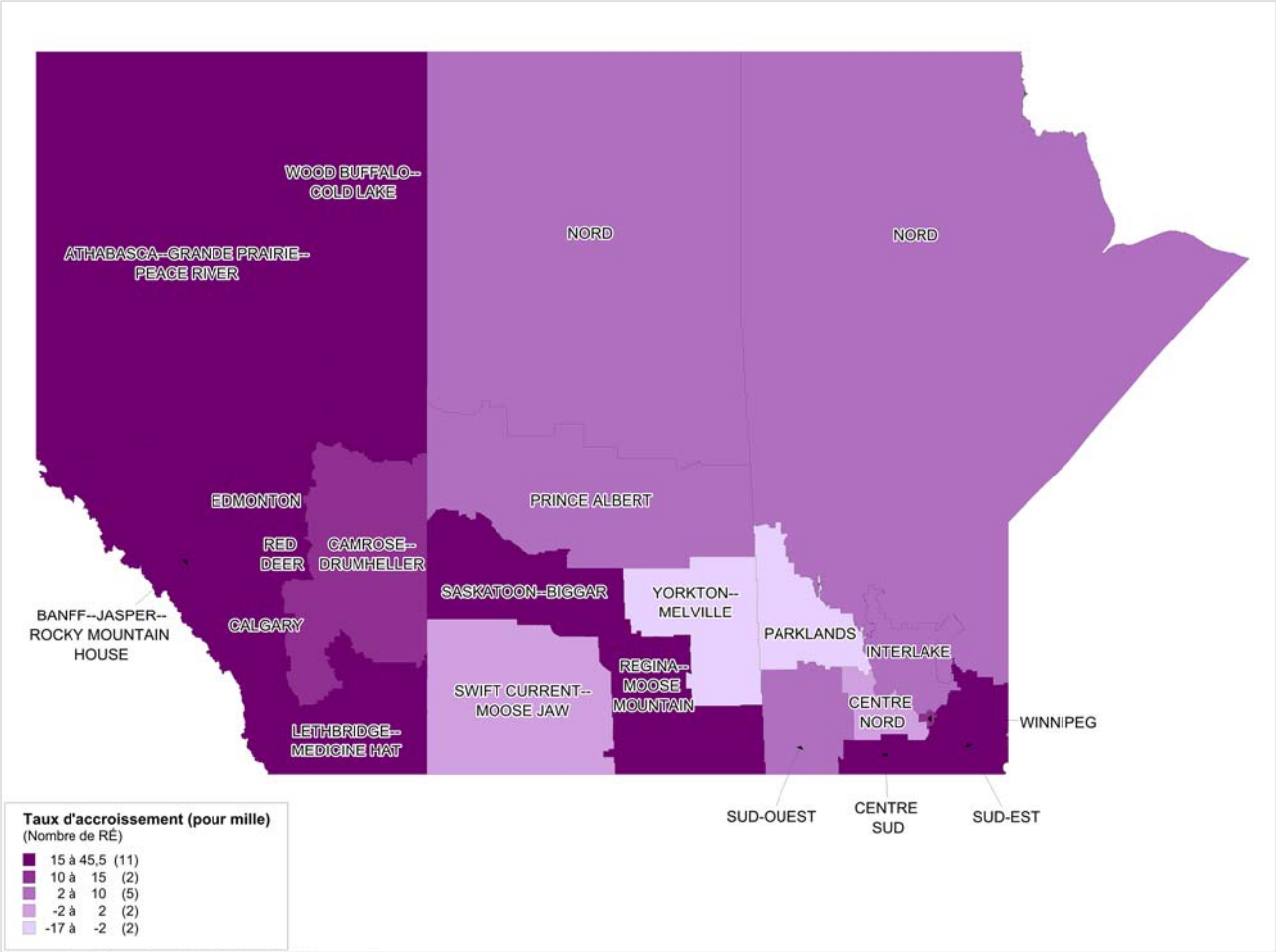

Source : Statistique Canada, Division de la démographie

La population de seulement deux RÉ des Prairies a diminué

Bien que les Prairies comportent la plupart des RÉ avec les plus fortes croissances au pays, la taille de la population de deux RÉ de cette région du Canada s'est réduite au cours de la période 2012-2013. La RÉ de Parklands (Man.) a enregistré une diminution de près de 400 habitants (-9,4 pour mille) alors qu'une décroissance d'environ 300 personnes est survenue dans la RÉ de Yorkton-Melville (Sask.) (-3,6 pour mille).

Le rythme de la croissance récente (période 2012-2013) de la population de toutes les huit RÉ de l'Alberta a été plus rapide comparativement à la moyenne annuelle de la dernière période quinquennale. Entre 2012 et 2013, toutes les RÉ de l'Alberta ont enregistré leur plus forte croissance des cinq dernières années. À l'inverse, au sein des RÉ de la Saskatchewan et du Manitoba, à l'exception de celles où se trouve une RMR, la croissance récente montre plutôt un essoufflement, par rapport à la moyenne annuelle des cinq dernières années.

Les migrations internationales et interprovinciales cruciales dans la croissance des RÉ des Prairies

Dans les provinces des Prairies, les RÉ affichant les plus fortes croissances tirent surtout profit de la migration internationale et de la migration interprovinciale pour augmenter la taille de leur population. Quant aux RÉ dont la croissance est négative ou faible, elles se distinguent par des bilans négatifs au niveau de la migration infraprovinciale.

Graphique 2.7
Facteurs d'accroissement démographique selon la région économique, Prairies, 2012-2013

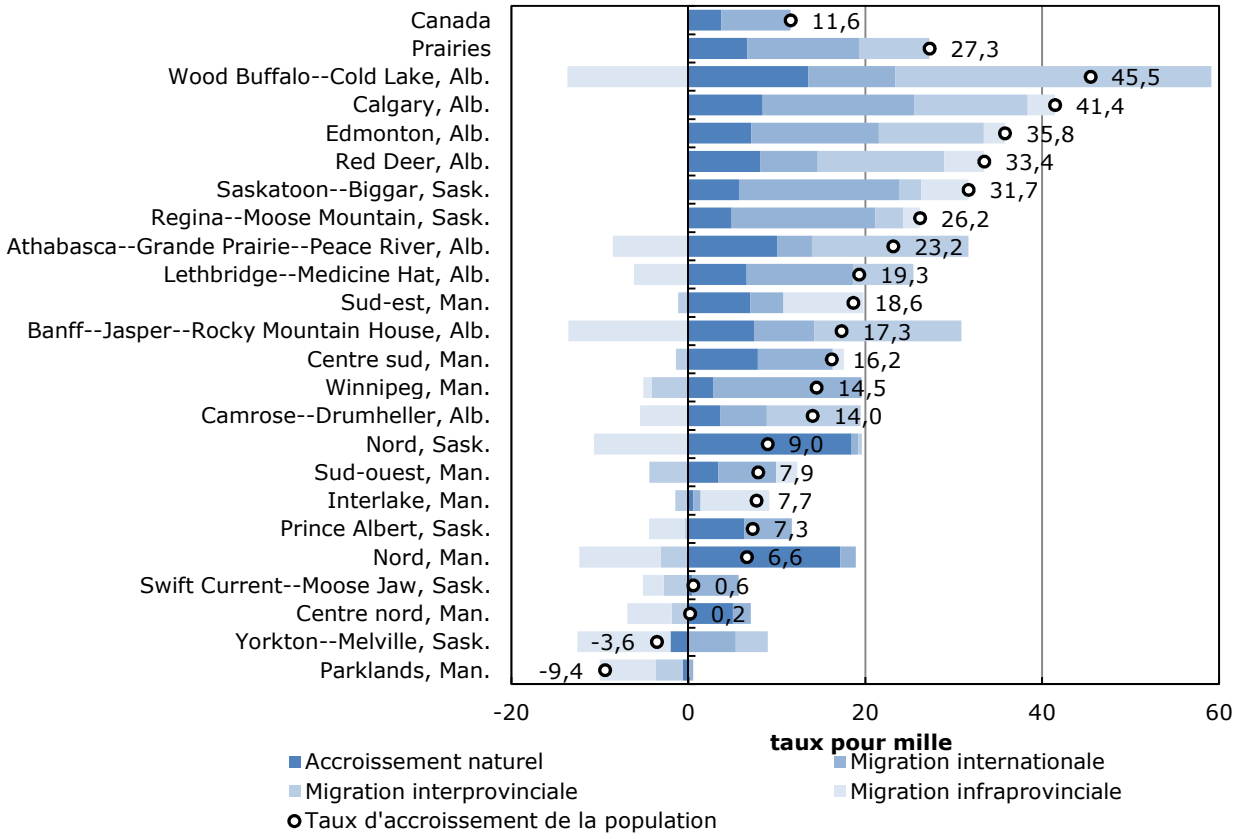

Dans 15 des 22 RÉ des Prairies, le taux d'accroissement naturel a surpassé la moyenne nationale (3,7 pour mille). Avec 900 naissances contre 200 décès, la RÉ du Nord (Sask.) a présenté le taux d'accroissement naturel (18,5 pour mille) le plus soutenu des Prairies. En revanche, Yorkton-Melville (Sask.) est la seule RÉ des Prairies où l'accroissement naturel (-2,0 pour mille) a généré une diminution de la population.

Au chapitre de la migration internationale, parmi les RÉ des Prairies, c'est dans celle de Saskatoon-Biggar (Sask.) que ce facteur de croissance a atteint la valeur la plus élevée (18,1 pour mille). Ailleurs dans les Prairies, le taux d'accroissement migratoire international a dépassé 10 pour mille dans cinq autres RÉ, où ce facteur a constitué le principal levier de l'accroissement démographique. Les taux d'accroissement migratoire international ont atteint 17,1 pour mille à Calgary (Alb.), 16,8 pour mille à Winnipeg (Man.), 16,3 pour mille à Regina-Moose Mountain (Sask.), 14,4 pour mille à Edmonton (Alb.) et 12,0 à Lethbridge-Medicine Hat (Alb.).

La migration interprovinciale a joué un rôle prépondérant dans la croissance de plusieurs RÉ des Prairies, plus particulièrement en Alberta. Entre 2012 et 2013, la RÉ de Wood Buffalo-Cold Lake (Alb.) a affiché le plus fort taux d'accroissement migratoire interprovincial (35,7 pour mille) des Prairies et du Canada en entier. Historiquement c'est toujours dans cette RÉ où ont été constatés les plus forts taux d'accroissement migratoire interprovincial mais, au cours de la dernière période, ce taux a culminé à sa plus forte valeur jamais observée depuis le début des années 2000. L'impact de la migration interprovinciale est tout autre dans les RÉ du Manitoba, où des déficits migratoires interprovinciaux sont constatés dans chacune des 8 RÉ de cette province.

Bien que la population de la RÉ de Wood Buffalo-Cold Lake (Alb.) augmente à un rythme record, il n'en demeure pas moins que son taux d'accroissement migratoire infraprovincial (-13,7 pour mille) affiche la plus faible valeur des Prairies, ainsi que du Canada en entier. Quant aux RÉ du Sud-est (Man.) et d'Interlake (Man.), avec des taux atteignant respectivement 9,0 pour mille et 7,8 pour mille, la migration infraprovinciale s'élève aux niveaux les plus élevés dans les Prairies.

Les jeunes comptent pour une proportion importante de la population dans toutes les RÉ des Prairies

Au 1er juillet 2013, les RÉ des Prairies présentaient une structure par âge relativement plus jeune comparativement au reste du pays. D'abord, la proportion des jeunes de 0 à 14 ans a dépassé la moyenne nationale dans chacune des 22 RÉ des Prairies. Ensuite, la part des personnes âgées de 65 ans et plus s'établissait à un niveau moindre que celle du pays en entier dans la majorité des RÉ. Enfin, seulement quatre RÉ de cette partie du pays comptaient davantage de personnes de 65 ans et plus que de jeunes de 0-14 ans.

Graphique 2.8
Répartition de la population selon le groupe d'âge et la région économique, Prairies, au 1er juillet 2013

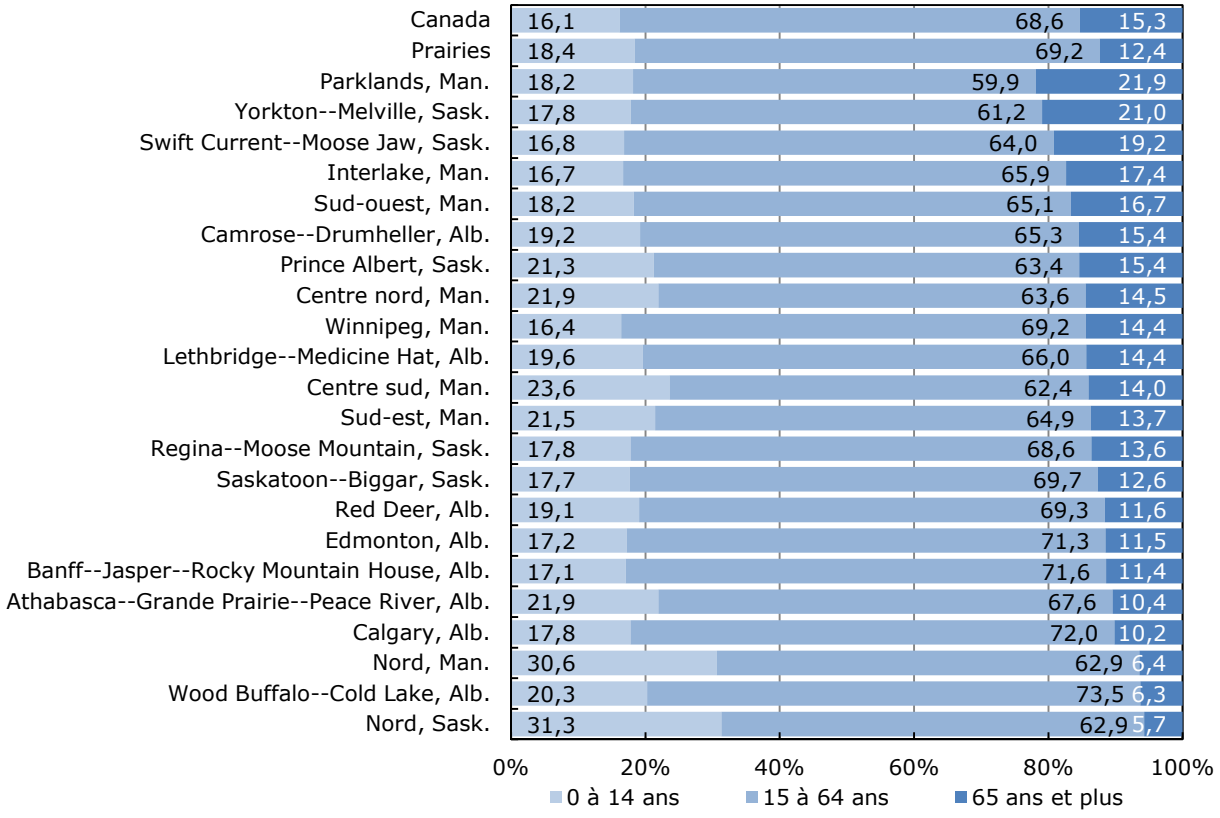

La RÉ du Nord (Sask.) s'est démarquée dans les Prairies en raison de sa forte proportion de 0-14 ans (31,3 %), la plus élevée pour une RÉ parmi les 10 provinces canadiennes. Elle comptait également la plus faible part de personnes de 65 ans et plus (5,7 %). La plus petite proportion de jeunes de 0-14 ans dans une RÉ des Prairies était constatée à Winnipeg (Man.), avec 16,4 %, ce qui demeure malgré tout supérieur à la moyenne canadienne.

Les structures par âge des RÉ de Wood Buffalo-Cold Lake (Alb.) et de Calgary (Alb.) se démarquaient en raison de l'importance relativement moindre du groupe d'âge des 65 ans et plus, mais également en raison du poids démographique considérable de la population en âge de travailler (15 à 64 ans). Avec 73,5 % de la population âgée entre 15 et 64 ans dans la RÉ de Wood Buffalo-Cold Lake (Alb.) et 72,0 % à Calgary, ces proportions étaient les plus élevées dans les Prairie et parmi les plus fortes au pays.

Figure 2.4

Pyramide des âges des RÉ avec la plus forte proportion de personnes de 65 ans et plus (Parklands, Man.) et avec la plus forte proportion de jeunes de 0 à 14 ans (Nord, Sask.), Prairies, au 1er juillet 2013

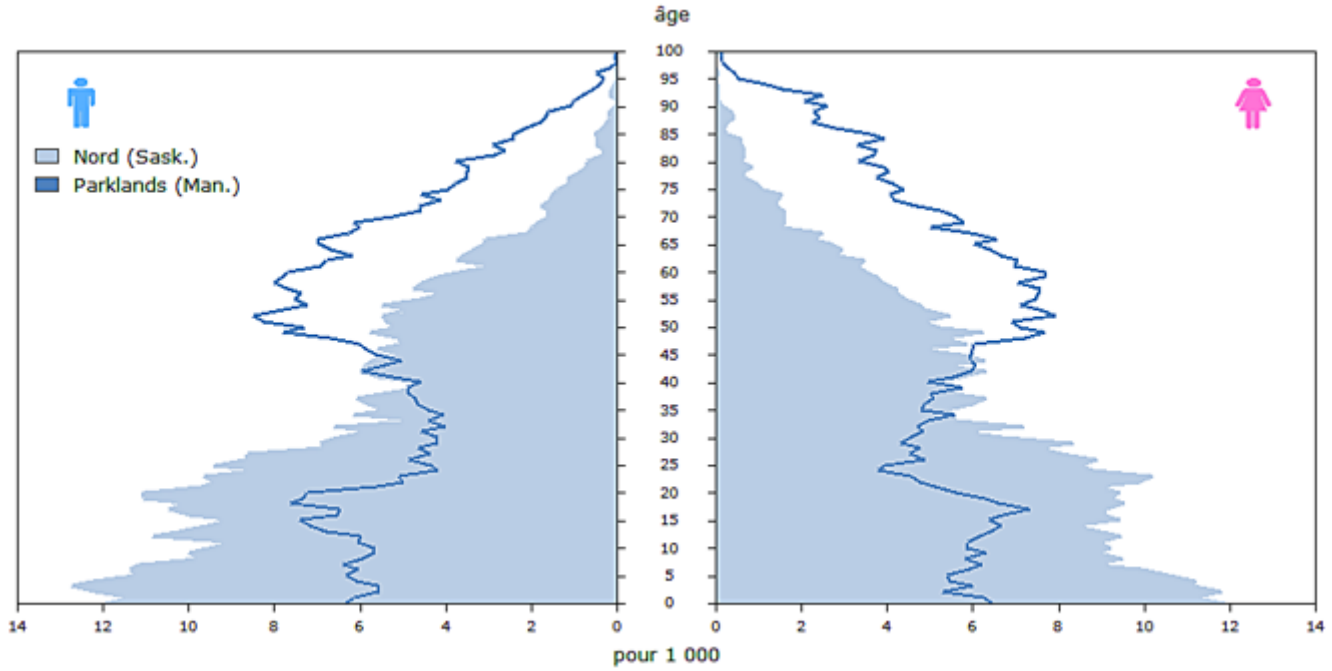

La figure 2.4 permet de comparer la RÉ avec la population la plus jeune (Nord, Sask.) et celle avec la population la plus âgée (Parklands, Man.) dans les Prairies. La base très évasée de la pyramide de la RÉ du Nord (Sask.) est révélatrice de l'importance des jeunes au sein de sa population. À l'inverse, la pyramide de la RÉ de Parklands (Man.) se distingue en regard de la prépondérance des groupes d'âge plus vieux, surtout à partir de 50 ans. Cette RÉ se démarque aussi en raison de la proportion relativement moins élevée des individus âgés de 20 à 40 ans, une situation imputable aux déficits enregistrés au chapitre de la migration infraprovinciale et de la migration interprovinciale.

Tableau explicatif 2.8
Âge médian et variation de l'âge médian des régions économiques, Prairies, 1er juillet 2003 et 2013

	Âge médian en 2003	Âge médian en 2013	Variation entre 2003 et 2013
	années		
Canada	**38,0**	**40,2**	**2,2**
Prairies	**35,8**	**36,5**	**0,6**
Interlake, Man.	40,4	44,2	3,8
Parklands, Man.	42,1	45,4	3,2
Swift Current--Moose Jaw, Sask.	41,1	43,8	2,7
Banff--Jasper--Rocky Mountain House, Alb.	34,8	37,2	2,4
Nord, Sask.	22,6	24,7	2,1
Yorkton--Melville, Sask.	43,2	44,8	1,7
Centre nord, Man.	36,2	37,6	1,4
Camrose--Drumheller, Alb.	38,1	39,4	1,3
Calgary, Alb.	35,1	36,3	1,2
Athabasca--Grande Prairie--Peace River, Alb.	32,7	34,0	1,2
Red Deer, Alb.	34,6	35,6	1,0
Lethbridge--Medicine Hat, Alb.	35,6	36,5	0,9
Winnipeg, Man.	37,5	38,2	0,8
Prince Albert, Sask.	36,5	37,3	0,8
Sud-est, Man.	36,7	37,4	0,7
Edmonton, Alb.	35,5	36,0	0,4
Wood Buffalo--Cold Lake, Alb.	32,0	32,5	0,4
Nord, Man.	26,2	26,5	0,3
Saskatoon--Biggar, Sask.	35,5	35,5	0,0
Regina--Moose Mountain, Sask.	37,1	36,9	-0,2
Centre sud, Man.	34,7	34,2	-0,6
Sud-ouest, Man.	39,4	38,7	-0,7

La population des RÉ des Prairies vieillit à un rythme plus modéré que le reste du Canada

Dans plus de 80 % des RÉ des Prairies (18 sur 22), entre le 1er juillet 2003 et le 1er juillet 2013, la hausse de l'âge médian de la population a été inférieure à celle observée pour le Canada dans son ensemble (+2,2 ans). Trois RÉ des Prairies ont même enregistré une légère diminution de leur âge médian au cours de cette période de 10 ans. La RÉ du Sud-ouest (Man.) est celle qui a connu la baisse la plus prononcée (-0,7 an).

Entre 2003 et 2013, la RÉ d'Interlake (Man.) a enregistré l'augmentation la plus substantielle de l'âge médian (+3,8 ans) au sein des Prairies. En matière de vieillissement de la population, les RÉ du Manitoba ne forment pas un ensemble homogène. En effet, parmi l'ensemble des RÉ des Prairies, c'est dans cette province que se trouvaient les deux RÉ avec les plus fortes augmentations décennales de l'âge médian (Interlake, +3,8 ans; Parklands, +3,2 ans) de même que les deux RÉ avec les diminutions les plus marquées (Sud-ouest, -0,7 an; Centre sud, -0,6 an).

Portrait régional : Colombie-Britannique

La RÉ du Nord-Est affiche l'accroissement démographique le plus élevé de la Colombie-Britannique

Parmi les régions économiques (RÉ) de la Colombie-Britannique, celle du Nord-Est a connu la plus forte croissance de sa population (19,2 pour mille) entre le 1er juillet 2012 et le 1er juillet 2013. Elle était suivie par la RÉ de Lower Mainland-Sud-ouest ainsi que de celle de l'Île de Vancouver et la côte, avec des accroissements démographiques annuels respectifs de 13,1 pour mille et de 3,8 pour mille.

En hausse de 36 500 personnes au cours de la dernière année, la RÉ de Lower Mainland-Sud-ouest concentrait un peu plus de 2,8 millions d'habitants au 1er juillet 2013, soit 61 % de la population de la Colombie-Britannique.

Tableau explicatif 2.9
Estimation de la population et taux de croissance des régions économiques, Colombie-Britannique, 1er juillet 2008 au 30 juin 2013 et 1er juillet 2012 au 30 juin 2013

	Population au 1er juillet			Taux de croissance annuel	
	2008	2012	2013	2008-2013	2012-2013
	nombre			pour mille	
Canada	**33 245 773**	**34 754 312**	**35 158 304**	**11,2**	**11,6**
Colombie-Britannique	**4 349 412**	**4 543 308**	**4 581 978**	**10,4**	**8,5**
Nord-est, C.-B.	67 228	68 557	69 886	7,8	19,2
Lower Mainland--Sud-ouest, C.-B.	2 594 823	2 765 978	2 802 486	15,4	13,1
Île de Vancouver et la côte, C.-B.	759 055	776 320	779 264	5,3	3,8
Cariboo, C.-B.	160 150	156 514	156 627	-4,4	0,7
Thompson--Okanagan, C.-B.	520 420	530 310	529 868	3,6	-0,8
Nechako, C.-B.	40 401	40 336	40 249	-0,8	-2,2
Côte-nord, C.-B.	59 064	57 013	56 552	-8,7	-8,1
Kootenay, C.-B.	148 271	148 280	147 046	-1,7	-8,4

Carte 2.5
Taux d'accroissement démographique entre le 1er juillet 2012 et le 30 juin 2013 selon la région économique, Colombie-Britannique

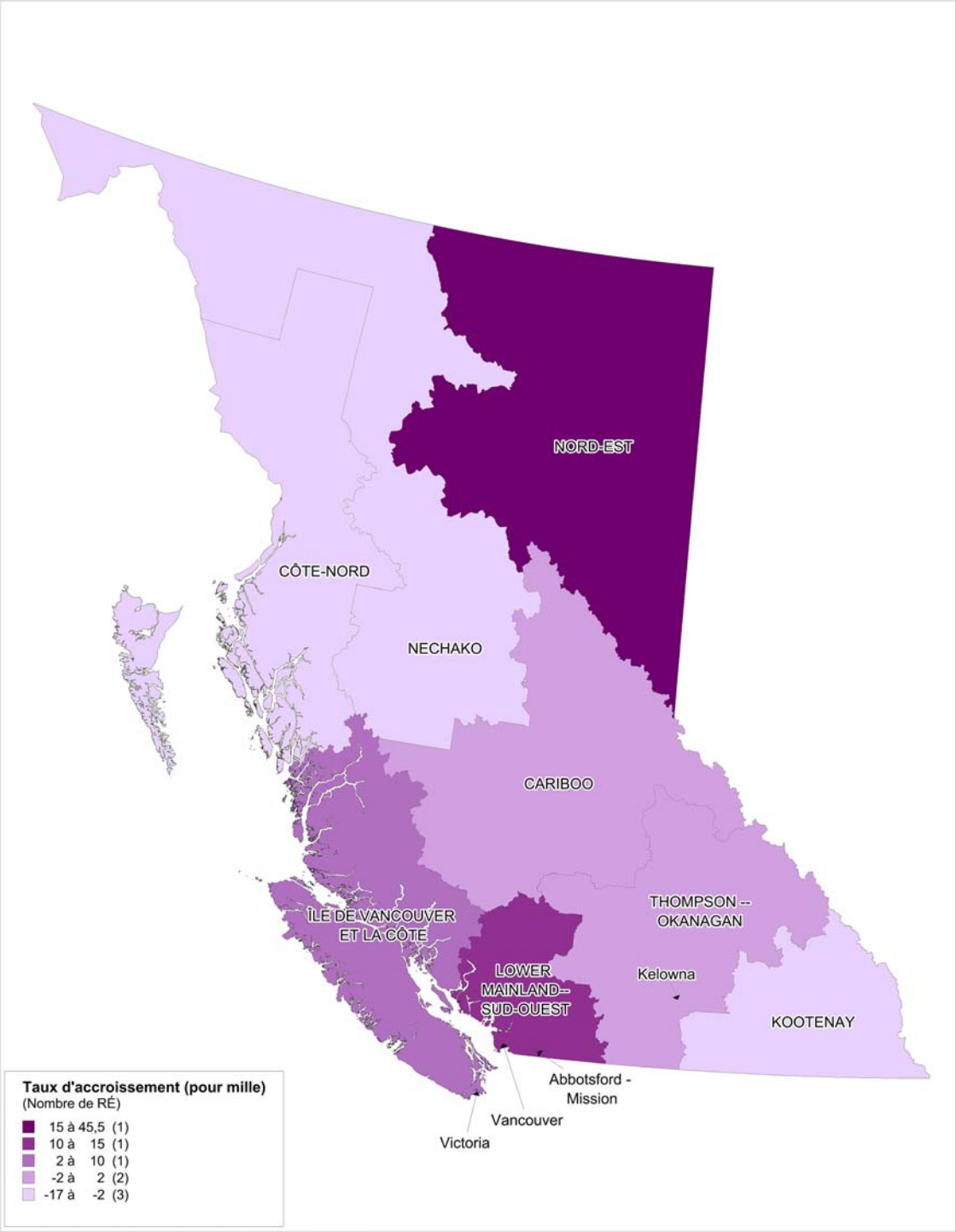

Source : Statistique Canada, Division de la démographie

La plus forte décroissance est survenue dans la RÉ de Kootenay

Trois des huit RÉ de la Colombie-Britannique ont connu des baisses significatives de leur population au cours de la période 2012-2013. Il s'agit des RÉ de Kootenay (-8,4 pour mille), de la Côte-Nord (-8,1 pour mille) et de Nechako (-2,2 pour mille).

Par rapport à la croissance moyenne de la population des cinq dernières années, un certain ralentissement semble se manifester en Colombie-Britannique. En effet, lors de la période 2012-2013, le taux de croissance de cinq des huit RÉ de la Colombie-Britannique a été inférieur à celui qui prévalait entre 2008 et 2013.

Des facteurs de croissance diversifiés selon la RÉ en Colombie-Britannique

Les moteurs de la croissance varient considérablement d'une RÉ à l'autre en Colombie-Britannique. En premier lieu, le taux d'accroissement naturel élevé a expliqué la majeure partie de la croissance de la RÉ du Nord-Est. Ensuite, la migration internationale s'est révélée le principal levier de la hausse de la population de Lower Mainland-Sud-ouest. Finalement, la RÉ de l'Île de Vancouver et la côte a surtout tiré profit de gains migratoires infraprovinciaux pour augmenter la taille de sa population.

Graphique 2.9
Facteurs d'accroissement démographique selon la région économique, Colombie-Britannique, 2012-2013

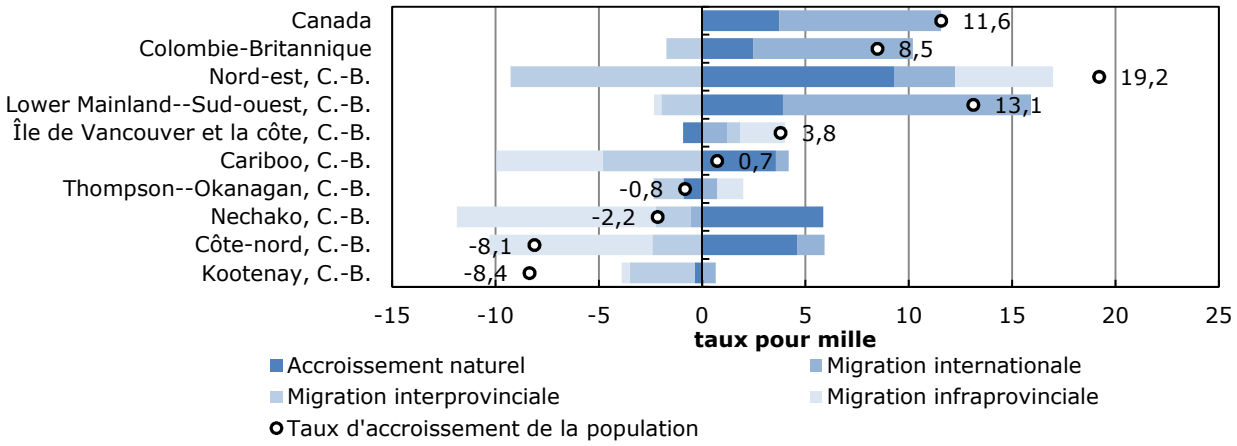

Note(s) : À l'exception du Québec et de la Colombie-Britannique, les estimations provisoires au 1er juillet 2013 sont produites à l'aide de la méthode des composantes. Les estimations de la population pour ces deux provinces ont été préparées ou sont basées sur les estimations de leur agence statistique respective. Par conséquent, la somme des composantes n'est pas égale à l'accroissement démographique de 2012-2013.

L'accroissement naturel a constitué un facteur marginal de croissance dans trois RÉ de la Colombie-Britannique : à Île de Vancouver et la côte, à Thompson-Okanagan ainsi qu'à Kootenay. C'est dans la RÉ du Nord-est qu'a été enregistré le taux d'accroissement naturel le plus élevé de la province (9,3 pour mille).

Au chapitre de la migration internationale, parmi les RÉ de la Colombie-Britannique, c'est dans celle de Lower Mainland-Sud-ouest que ce facteur de croissance a atteint la valeur la plus élevée (12,0 pour mille). Dans les sept autres RÉ de la province, le taux d'accroissement migratoire international est demeuré inférieur à la moyenne canadienne (7,8 pour mille).

Entre 2012 et 2013, sept des huit RÉ de la Colombie-Britannique ont présenté un bilan négatif au chapitre de la migration interprovinciale. Seul la RÉ de l'Île de Vancouver et la côte se démarque des autres RÉ puisque, toutes proportions gardées, les flux d'entrants et de sortants interprovinciaux ont été semblables.

Au chapitre de la migration infraprovinciale, deux RÉ du nord-ouest de la province ont affiché les plus faibles taux de croissance attribuables à ce facteur. Dans la RÉ de Nechako, le taux d'accroissement migratoire infraprovincial était de -9,6 pour mille et dans la RÉ de la Côte-Nord, de -7,9 pour mille. À l'opposé, c'est dans la RÉ du Nord-est que le taux d'accroissement migratoire infraprovincial s'est élevé au plus haut niveau de la province, à 4,7 pour mille, ce qui a généré une augmentation d'environ 300 personnes.

Les RÉ du nord de la province plus jeunes que celles des RÉ du sud

Un clivage divise nettement les RÉ du nord de celles du sud de la province en ce qui a trait à la structure par âge de la population. Au 1er juillet 2013, les quatre RÉ les plus au nord de la Colombie-Britannique (Cariboo, Côte-nord, Nechako et Nord-est) étaient les seules de la province où l'on trouvait à la fois une part de 0-14 ans plus élevée qu'au Canada ainsi qu'une proportion moindre de 65 ans et plus. Les RÉ du sud de la Colombie-Britannique étaient globalement plus âgées, avec des effectifs de 65 ans et plus qui surpassaient ceux des 0-14 ans dans trois de ces RÉ.

Graphique 2.10
Répartition de la population selon le groupe d'âge et la région économique, Colombie-Britannique, au 1er juillet 2013

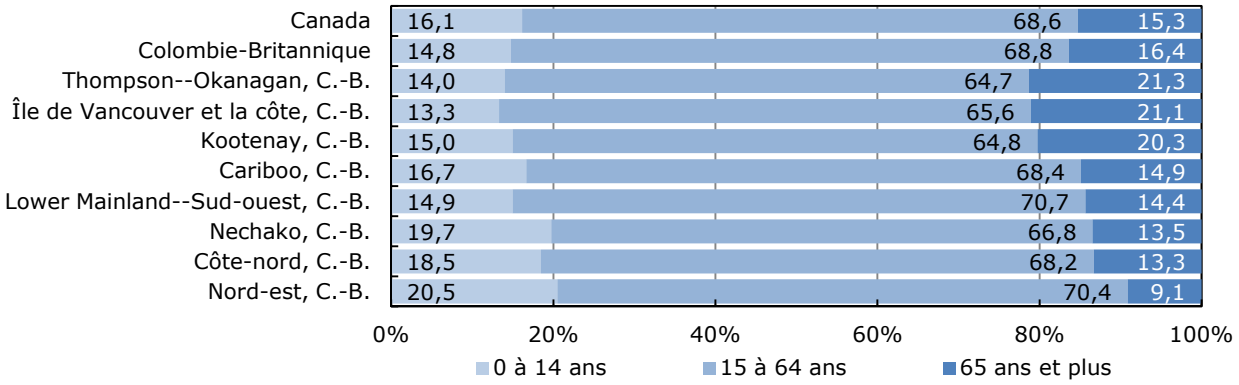

La RÉ de Thompson-Okanagan comptait la plus importante proportion de personnes âgées de 65 ans et plus de la province (21,3 %). À l'opposé, ce groupe d'âge ne représentait que 9,1 % de la population de la RÉ du Nord-est, qui se distinguait également en raison de sa forte part de 0-14 ans (20,5 %). En Colombie-Britannique, la part relative des jeunes de 0-14 ans était à son plus faible niveau dans la RÉ de l'Île de Vancouver et la côte (13,3 %).

Figure 2.5

Pyramide des âges des RÉ avec la plus forte proportion de personnes de 65 ans et plus (Thompson-Okanagan) et avec la plus forte proportion de jeunes de 0 à 14 ans (Nord-est), Colombie-Britannique, au 1er juillet 2013

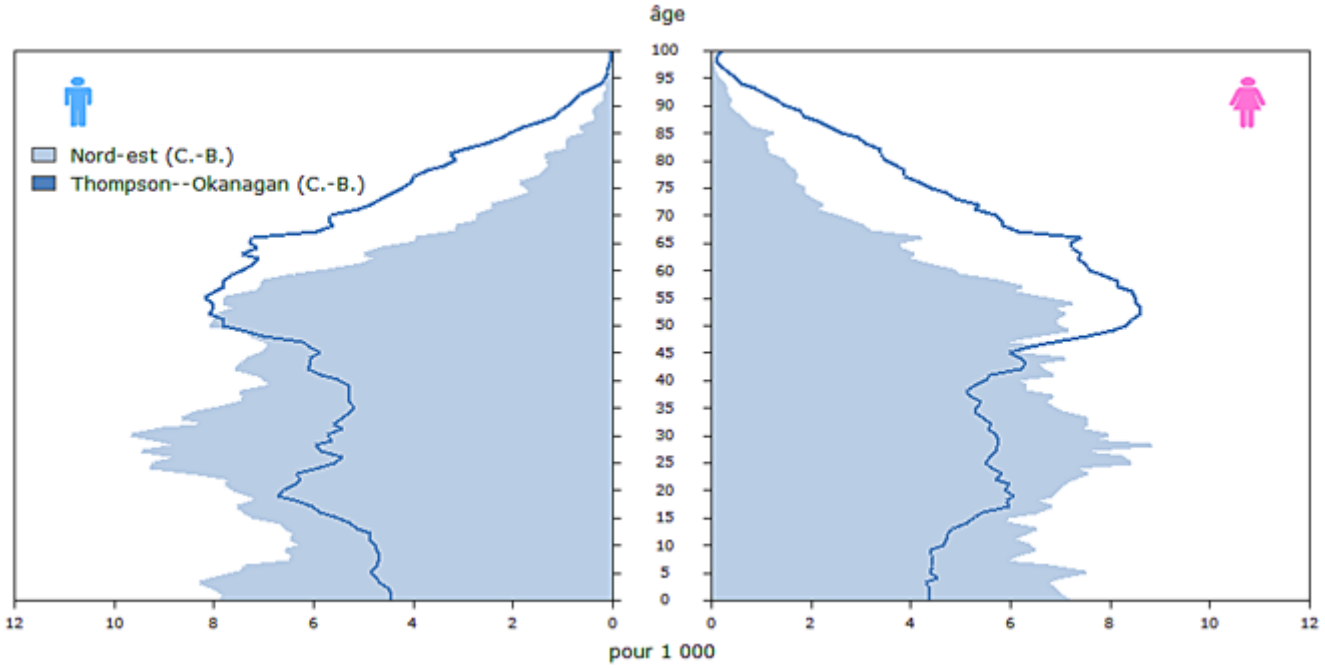

La figure 2.5 permet de mettre en parallèle les pyramides des âges des deux RÉ de la Colombie-Britannique avec la population la plus âgée (Thompson-Okanagan) et la plus jeune (Nord-est). Dans la RÉ du Nord-est, le groupe d'âge comptant pour la plus forte proportion de la population est celui des 25 à 29 ans, comparativement à celui des 50 à 54 ans pour la RÉ de Thompson-Okanagan. De plus, le sommet de la pyramide des âges de Thompson-Okanagan est plus imposant que pour la RÉ du Nord-est, faisant ainsi preuve d'un vieillissement plus accentué à Thompson-Okanagan. Cette situation s'explique notamment en raison d'une migration interne déficitaire entre 18 et 34 ans, mais excédentaire entre 45 et 64 ans.

Tableau explicatif 2.10
Âge médian et variation de l'âge médian des régions économiques, Colombie-Britannique, 1er juillet 2003 et 2013

	Âge médian en 2003	Âge médian en 2013	Variation entre 2003 et 2013
	années		
Canada	**38,0**	**40,2**	**2,2**
Colombie-Britannique	**38,9**	**41,7**	**2,8**
Kootenay, C.-B.	42,2	46,9	4,7
Nechako, C.-B.	34,9	39,6	4,7
Cariboo, C.-B.	37,2	41,8	4,6
Côte-nord, C.-B.	35,6	40,2	4,5
Île de Vancouver et la côte, C.-B.	42,0	46,4	4,4
Thompson--Okanagan, C.-B.	42,3	46,4	4,1
Lower Mainland--Sud-ouest, C.-B.	37,6	39,8	2,1
Nord-est, C.-B.	32,9	33,9	1,0

Kootenay et Nechako sont les RÉ où l'âge médian a le plus augmenté au cours des dix dernières années

Entre le 1er juillet 2003 et le 1er juillet 2013, dans six des huit RÉ de la Colombie-Britannique, la hausse de l'âge médian de leur population a été d'au moins 4 ans. Au sein de la province, c'est à Kootenay et à Nechako que la population a vieilli le plus rapidement, avec des augmentations de l'âge médian de 4,7 ans chacune.

Dans la RÉ de Lower Mainland-Sud-ouest, l'âge médian de la population est passé de 37,6 ans à 39,8 ans, pour augmentation de 2,1 ans en dix ans, presque égale à la hausse observée à l'échelle du Canada (+2,2 ans). Avec une hausse de l'âge médian de 1,0 an, la RÉ du Nord-est a constitué la seule RÉ où la population a vieilli à un rythme moins rapide que le Canada en entier.

Portrait régional : Territoires

Étant donné que les trois territoires sont tous formés d'une seule région économique, le portrait régional des territoires traite plutôt des divisions de recensement dans cette analyse. Les autres tableaux se rapportant aux divisions de recensement peuvent être consultés à la section 3 de cette publication.

Des accroissements démographiques soutenus pour les trois DR du Nunavut

Au sein des trois territoires du Canada, au cours de la période 2012-2013, les plus fortes croissances de population ont été constatées dans les DR du Nunavut. La DR du Keewatin (Nt) a enregistré le plus important accroissement démographique (30,4 pour mille) des 10 DR des territoires canadiens. Elle était suivie par les DR de Baffin (Nt) et de Kitikmeot (Nt), avec des accroissements démographiques annuels de 23,6 pour mille et de 22,1 pour mille respectivement.

Tableau explicatif 2.11
Estimation de la population et taux de croissance des divisions de recensements, territoires, 1er juillet 2008 au 30 juin 2013 et 1er juillet 2012 au 30 juin 2013

	Population au 1er juillet			Taux de croissance annuel	
	2008	2012	2013	2008-2013	2012-2013
	nombre			pour mille	
Canada	**33 245 773**	**34 754 312**	**35 158 304**	**11,2**	**11,6**
Territoires	**108 330**	**114 570**	**115 828**	**13,4**	**10,9**
Keewatin, Nt	9 050	10 011	10 320	26,2	30,4
Baffin, Nt	17 014	18 284	18 720	19,1	23,6
Kitikmeot, Nt	5 828	6 408	6 551	23,4	22,1
Region 2, T.N.-O.	2 532	2 470	2 509	-1,8	15,7
Yukon, Yn	33 088	36 247	36 700	20,7	12,4
Region 6, T.N.-O.	20 272	20 669	20 693	4,1	1,2
Region 4, T.N.-O.	3 444	3 390	3 388	-3,3	-0,6
Region 5, T.N.-O.	7 286	7 295	7 263	-0,6	-4,4
Region 3, T.N.-O.	2 852	2 898	2 873	1,5	-8,7
Region 1, T.N.-O.	6 964	6 898	6 811	-4,4	-12,7

Carte 2.6
Taux d'accroissement démographique entre le 1er juillet 2012 et le 30 juin 2013 selon la division de recensement, territoires

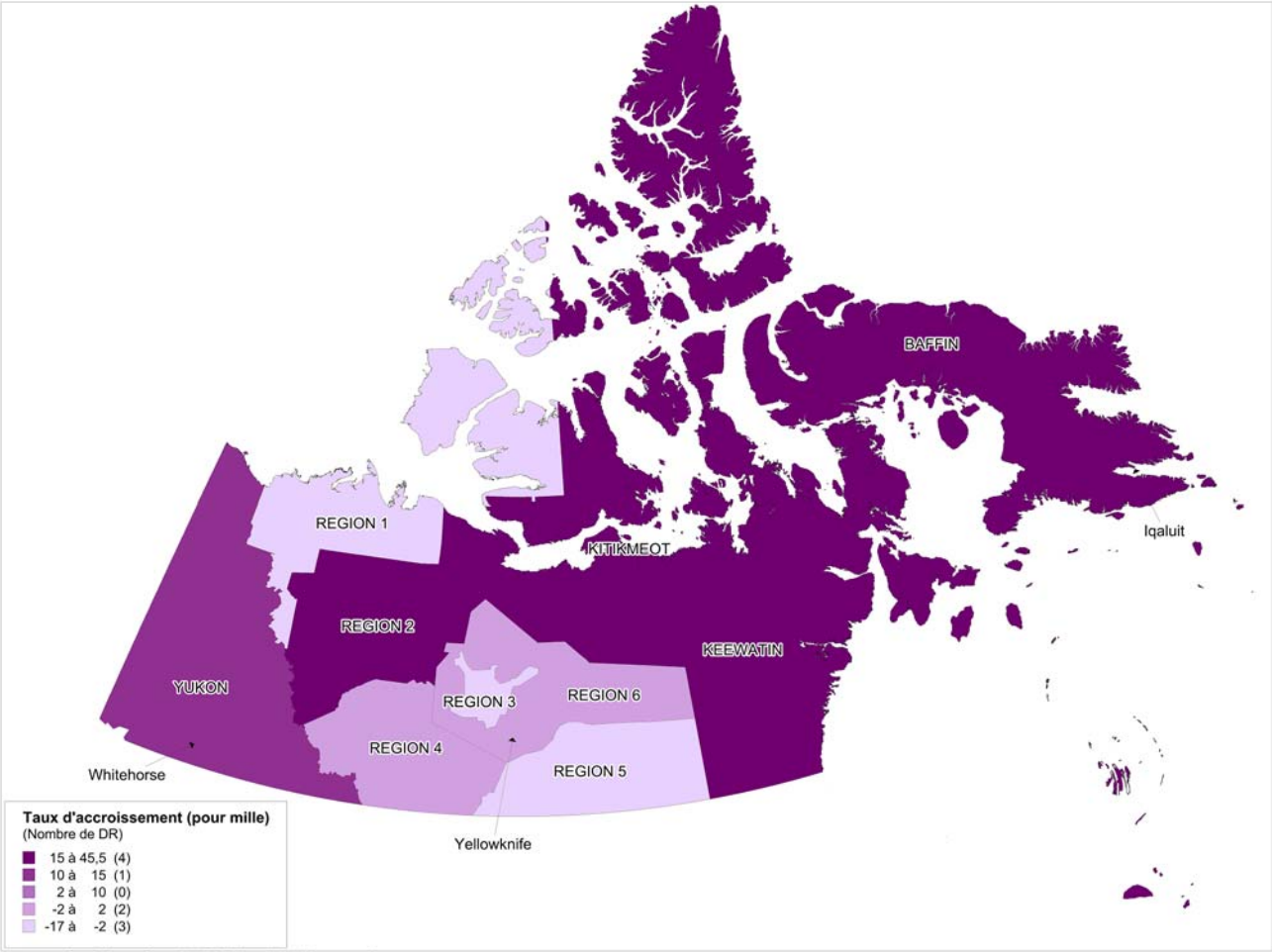

Source : Statistique Canada, Division de la démographie

Certaines DR des Territoires du Nord-Ouest ont connu des baisses de population

Dans les territoires, trois DR ont enregistré des décroissances significatives de leur population. Ces DR étaient toutes situées dans les Territoires du Nord-Ouest. La Région 1 (T.N.-O.), dont le taux de croissance était de -12,7 pour mille, a affiché la baisse de population la plus prononcée. La Région 3 (T.N.-O.) et la Région 5 (T.N.-O.) constituent les deux autres DR des territoires du Canada à avoir enregistré une baisse significative de leur population, avec des taux d'accroissement annuels se chiffrant respectivement à -8,7 pour mille et à -4,4 pour mille.

Un surplus de naissances par rapport aux décès explique en majeure partie l'accroissement démographique des DR des territoires

L'accroissement naturel a constitué le principal moteur de la croissance de chacune des DR des territoires du Canada entre le 1er juillet 2012 et le 1er juillet 2013. Si certaines DR des territoires ont connu une décroissance au cours de cette période, cette situation était principalement attribuable à des déficits migratoires interprovinciaux.

Graphique 2.11
Facteurs d'accroissement démographique selon la division de recensement, territoires, 2012-2013

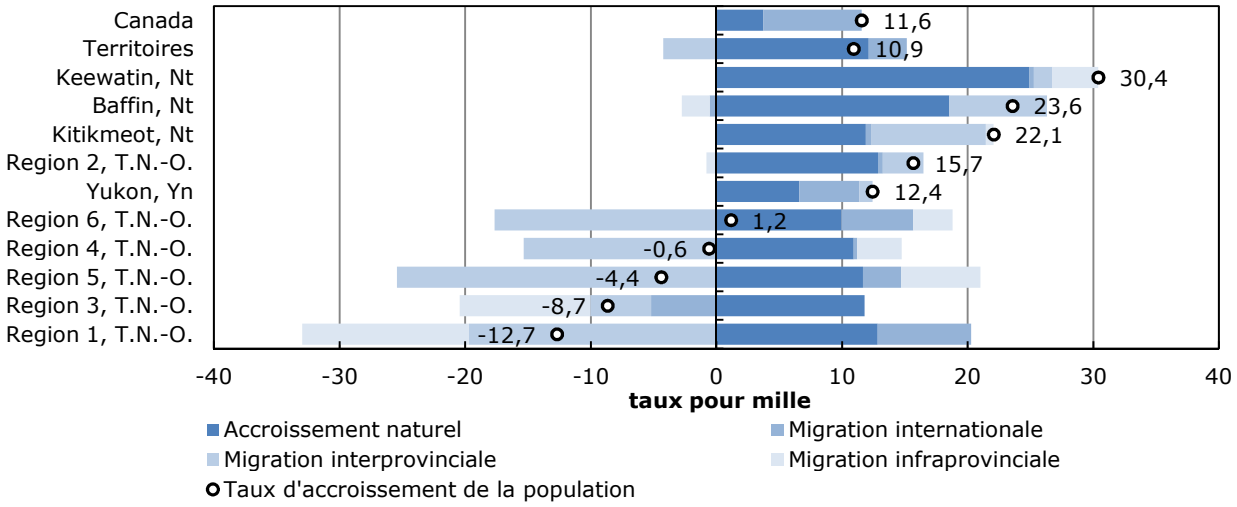

Le nombre de naissances dépasse largement le nombre de décès dans chacune des DR du Nunavut, des Territoires du Nord-Ouest et du Yukon. À cet effet, le taux d'accroissement naturel de toutes les DR des territoires a dépassé celui de la moyenne canadienne (3,7 pour mille). C'est dans la DR du Keewatin (Nt) qu'a été enregistré le taux d'accroissement naturel le plus élevé du Canada (24,9 pour mille). Le plus faible taux d'accroissement naturel des territoires est survenu au Yukon (6,6 pour mille), mais il est néanmoins presque deux fois plus élevé que celui du Canada en entier.

Au chapitre de la migration interprovinciale, toutes les DR du Nunavut et du Yukon ont enregistré des surplus dans leurs échanges de population entre les autres territoires et les provinces du Canada. À l'inverse, cinq des six DR des territoires du Nord-Ouest ont plutôt affiché un déficit migratoire interprovincial. La plus forte décroissance attribuable à la migration interprovinciale est survenue dans la Région 5 (T.N.-O.), avec un taux de -25,4 pour mille.

Une structure par âge résolument plus jeune dans les DR des territoires que dans le reste du Canada

En date du 1er juillet 2013, dans aucune DR des territoires, la part des 65 ans et plus ne dépassait le seuil de 10 %, bien en deçà de la moyenne nationale de 15,3 %. De plus, le nombre de jeunes de moins de 15 ans correspondait à plus du double de celui des personnes âgées de 65 ans et plus dans toutes les DR des territoires, sauf celle du Yukon (qui comptait tout de même beaucoup plus de jeunes que de personnes âgées).

Graphique 2.12
Répartition de la population selon le groupe d'âge et la division de recensement, territoires, au 1er juillet 2013

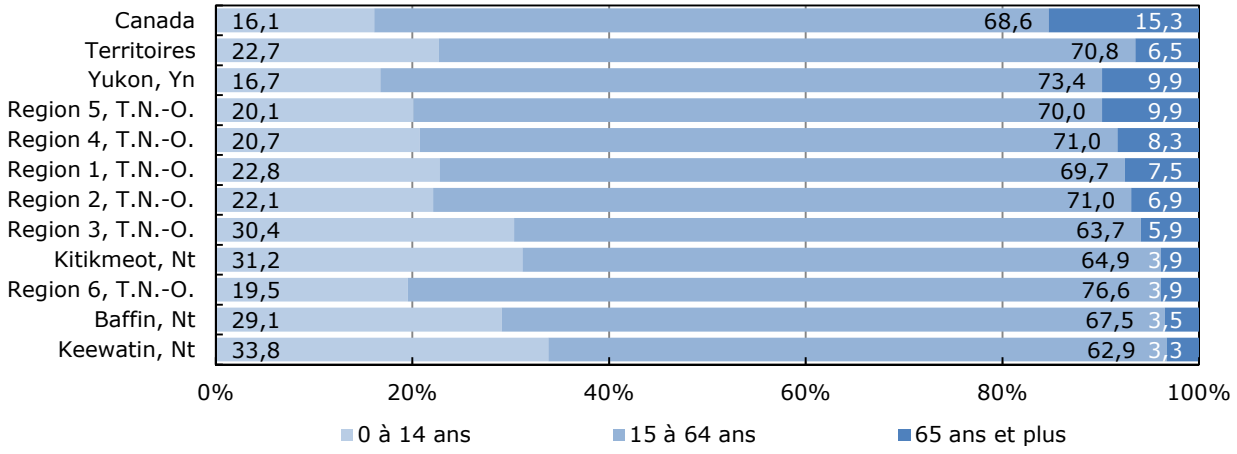

Plus du tiers de la population du Keewatin (Nt) avait moins de 15 ans au 1er juillet 2013, ce qui représentait la plus importante proportion (33,8 %) pour une DR au Canada. C'était également dans cette DR que les personnes de 65 ans et plus constituaient la part relative la moins élevée (3,3 %) à l'échelle du pays. Autrement dit, dans la DR du Keewatin (Nt), on dénombrait donc dix fois plus des jeunes de 0 à 14 ans que de personnes de 65 ans et plus. La population de deux autres DR était formée à plus de 30 % de jeunes de 0-14 ans. Il s'agissait des DR de Kitikmeot (Nt) et de la Région 3 (T.N.-O.), avec des proportions respectives de 31,2 % et de 30,4 %.

Figure 2.6

Pyramide des âges des DR avec la plus forte proportion de personnes de 65 ans et plus (Yukon, Yn) et avec la plus forte proportion de jeunes de 0 à 14 ans (Keewatin, Nt), territoires, au 1er juillet 2013

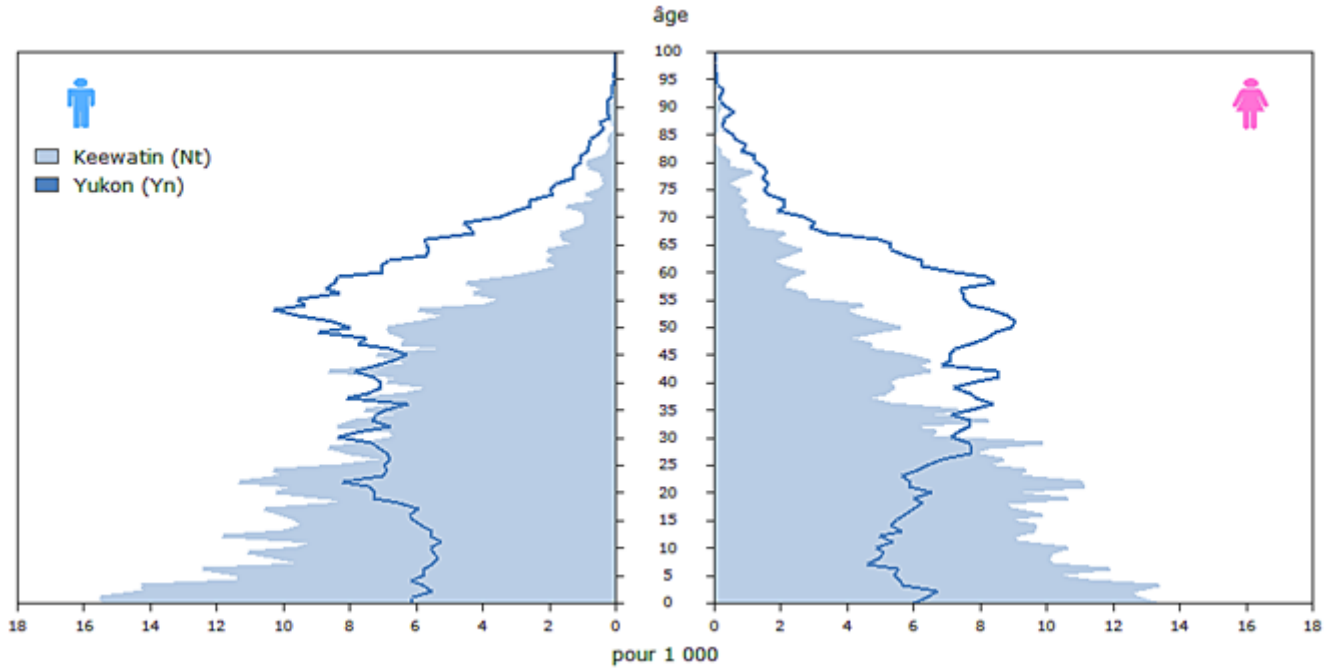

La figure 2.6 permet de comparer la DR avec la population la plus jeune (Keewatin, Nt) et celle avec la population la plus âgée (Yukon, Yn) dans les territoires. La DR du Keetawin (Nt) présente une part d'enfants nettement plus considérable que la DR du Yukon (Yn), comme le montre la base très ample de la pyramide de Keetawin (Nt). Cette situation s'explique notamment par un régime de plus forte fécondité et de plus forte mortalité dans cette DR. Dans la DR du Yukon (Yn), la taille relativement plus grande du sommet de sa pyramide témoigne d'une structure de la population sensiblement plus âgée. Par ailleurs, la population de la DR du Yukon (Yn) se démarque en raison de l'importance des personnes en âge de travailler (15-64 ans).

Tableau explicatif 2.12
Âge médian et variation de l'âge médian des divisions de recensement, territoires, 1er juillet 2003 et 2013

	Âge médian en 2003	Âge médian en 2013	Variation entre 2003 et 2013
	années		
Canada	**38,0**	**40,2**	**2,2**
Territoires	**30,0**	**32,0**	**2,1**
Region 5, T.N.-O.	31,1	34,9	3,8
Region 4, T.N.-O.	31,1	34,7	3,6
Baffin, Nt	23,9	27,0	3,1
Yukon, Yn	36,6	38,9	2,3
Keewatin, Nt	21,0	23,3	2,3
Kitikmeot, Nt	22,3	24,6	2,2
Region 1, T.N.-O.	28,5	30,6	2,1
Region 2, T.N.-O.	28,4	30,5	2,0
Region 6, T.N.-O.	31,1	32,9	1,8
Region 3, T.N.-O.	31,0	26,1	-4,9

Le rythme du vieillissement de la population des DR des territoires s'apparente à celui du Canada

Bien que l'âge médian de la population de chacune des DR des territoires soit nettement plus faible que dans le reste du Canada, le rythme du vieillissement a été semblable à ce qui était observé pour l'ensemble du pays.

Les Territoires du Nord-Ouest comptaient les deux DR où le vieillissement de la population s'est déroulé le plus rapidement. La plus forte hausse de l'âge médian entre le 1er juillet 2003 et le 1er juillet 2013 est survenue dans la DR de la Region 5 (T.N.-O.), passant de 31,1 ans à 34,9 ans (+3,8 ans).

Tableau 2.1-1

Estimations annuelles de la population selon la région économique, les provinces et les territoires — Population au 1er juillet

	2006	2007	2008	2009	2010	2011	2012	2013
	nombre							
Terre-Neuve-et-Labrador	**510 584**	**509 039**	**511 543**	**516 729**	**521 972**	**525 037**	**526 841**	**526 702**
Avalon Peninsula	251 663	253 097	256 381	260 680	265 439	268 890	271 522	273 091
Côte-sud-Burin Peninsula	40 195	39 228	38 809	38 812	38 604	38 171	37 755	37 229
Côte-ouest-Northern Peninsula-Labrador	107 350	106 608	106 414	106 738	107 074	107 309	107 230	106 714
Notre Dame-Central Bonavista Bay	111 376	110 106	109 939	110 499	110 855	110 667	110 334	109 668
Île-du-Prince-Édouard	**137 865**	**137 721**	**138 764**	**139 909**	**141 678**	**144 038**	**145 165**	**145 237**
Nouvelle-Écosse	**937 869**	**935 071**	**935 865**	**938 194**	**942 073**	**944 469**	**945 061**	**940 789**
Cape Breton	145 446	143 312	141 910	140 805	139 974	138 520	136 841	134 535
Côte-nord	160 196	159 254	158 910	159 171	159 060	158 932	157 947	156 333
Annapolis Valley	125 789	125 353	125 242	125 495	126 087	126 326	126 108	125 344
Sud	121 852	120 662	119 825	119 052	118 700	118 246	117 254	115 859
Halifax	384 586	386 490	389 978	393 671	398 252	402 445	406 911	408 718
Nouveau-Brunswick	**745 609**	**745 407**	**746 855**	**749 954**	**753 044**	**755 530**	**756 997**	**756 050**
Campbellton-Miramichi	165 371	163 735	162 253	161 025	160 073	158 857	157 678	156 198
Moncton-Richibucto	196 390	197 367	199 069	201 103	203 422	205 549	207 962	209 845
Saint John-St. Stephen	170 920	171 289	171 708	172 808	173 324	173 747	173 498	172 547
Fredericton-Oromocto	130 348	130 932	132 183	133 727	135 331	136 801	137 753	138 029
Edmundston-Woodstock	82 580	82 084	81 642	81 291	80 894	80 576	80 106	79 431
Québec	**7 631 873**	**7 692 736**	**7 761 504**	**7 843 475**	**7 929 365**	**8 007 656**	**8 084 059**	**8 155 334**
Gaspésie-Îles-de-la-Madeleine	95 206	94 998	94 721	94 659	94 669	94 473	93 938	93 284
Bas-Saint-Laurent	201 599	201 553	201 255	201 378	201 323	201 185	201 054	201 091
Capitale-Nationale	668 960	675 391	683 732	692 448	701 799	710 864	718 593	725 095
Chaudière-Appalaches	397 131	400 713	403 369	406 774	410 703	414 428	416 396	418 704
Estrie	301 057	302 812	305 217	307 752	310 579	313 581	316 010	318 350
Centre-du-Québec	225 970	227 913	229 753	231 973	234 109	236 185	237 436	239 245
Montérégie	1 383 293	1 399 946	1 417 137	1 434 404	1 453 178	1 469 506	1 483 578	1 499 088
Montréal	1 872 128	1 869 882	1 873 176	1 887 598	1 902 046	1 915 614	1 940 286	1 959 987
Laval	372 496	378 875	385 431	392 607	399 554	406 095	412 128	417 304
Lanaudière	433 900	444 230	453 407	461 909	469 844	476 936	482 989	488 927
Laurentides	518 662	528 938	539 250	548 333	558 312	566 685	573 777	580 966
Outaouais	345 031	349 815	355 285	361 549	367 873	373 905	377 725	381 200
Abitibi-Témiscamingue	144 886	145 074	145 458	145 715	146 202	146 682	147 319	147 931
Mauricie	260 408	261 488	262 666	263 522	264 874	265 556	265 986	266 542
Saguenay-Lac-Saint-Jean	274 287	274 203	274 829	275 464	276 251	277 250	277 724	278 069
Côte-Nord	96 568	96 003	95 469	95 490	95 514	95 688	95 597	95 552
Nord-du-Québec	40 291	40 902	41 349	41 900	42 535	43 023	43 523	43 999
Ontario	**12 661 566**	**12 764 195**	**12 882 625**	**12 997 687**	**13 135 063**	**13 263 544**	**13 411 994**	**13 537 994**
Ottawa	1 213 153	1 223 209	1 237 349	1 252 377	1 270 084	1 284 614	1 297 788	1 308 274
Kingston-Pembroke	455 072	456 670	458 845	460 926	463 330	465 426	466 671	467 083
Muskoka-Kawarthas	374 123	373 637	374 289	374 150	375 251	375 978	378 194	379 926
Toronto	5 635 460	5 720 468	5 807 554	5 893 725	5 986 128	6 073 365	6 172 728	6 261 167
Kitchener-Waterloo-Barrie	1 201 741	1 210 804	1 222 007	1 230 727	1 243 030	1 255 905	1 271 557	1 285 481
Hamilton-Niagara Peninsula	1 374 746	1 377 877	1 384 026	1 391 653	1 402 004	1 411 402	1 422 996	1 432 593
London	635 846	637 966	641 152	643 109	647 347	651 362	657 654	662 854
Windsor-Sarnia	653 714	649 586	645 103	641 190	639 160	637 702	638 471	638 078
Stratford-Bruce Peninsula	301 118	300 625	300 441	300 287	300 338	300 182	299 841	299 218
Nord-est	571 614	571 069	570 790	569 023	568 158	567 075	565 698	563 547
Nord-ouest	244 979	242 284	241 069	240 520	240 233	240 533	240 396	239 773
Manitoba	**1 183 524**	**1 189 366**	**1 197 774**	**1 208 589**	**1 220 930**	**1 233 728**	**1 250 032**	**1 265 015**
Sud-est	95 974	98 591	100 706	102 735	104 786	106 442	108 468	110 509
Centre sud	55 941	57 089	58 412	60 213	60 979	61 799	62 883	63 910
Sud-ouest	106 565	106 681	107 243	108 272	109 534	110 831	111 646	112 530
Centre nord	48 568	48 492	48 707	48 728	48 950	49 077	49 072	49 081
Winnipeg	655 791	657 634	660 825	666 059	672 638	681 113	692 612	702 714
Interlake	89 078	89 314	89 457	89 770	90 329	90 674	91 372	92 078
Parklands	43 695	43 440	43 195	42 998	42 879	42 540	42 135	41 740
Nord	87 912	88 125	89 229	89 814	90 835	91 252	91 844	92 453

Tableau 2.1-1 – suite

Estimations annuelles de la population selon la région économique, les provinces et les territoires — Population au 1er juillet

	2006	2007	2008	2009	2010	2011	2012	2013
	nombre							
Saskatchewan	**992 302**	**1 002 048**	**1 017 346**	**1 034 782**	**1 051 425**	**1 066 349**	**1 087 546**	**1 108 303**
Regina-Moose Mountain	277 079	280 284	284 525	290 142	295 560	300 721	309 048	317 246
Swift Current-Moose Jaw	100 903	100 950	101 628	102 317	102 672	102 701	102 860	102 917
Saskatoon-Biggar	296 865	301 065	306 931	313 876	321 216	328 442	339 534	350 457
Yorkton-Melville	84 448	84 581	85 367	86 223	86 617	86 739	86 398	86 091
Prince Albert	198 021	199 807	202 683	205 250	207 609	209 417	211 055	212 593
Nord	34 986	35 361	36 212	36 974	37 751	38 329	38 651	38 999
Alberta	**3 421 361**	**3 514 031**	**3 595 755**	**3 679 092**	**3 732 573**	**3 790 191**	**3 888 739**	**4 025 074**
Lethbridge-Medicine Hat	263 521	270 420	275 422	279 180	281 522	283 020	286 640	292 226
Camrose-Drumheller	194 257	198 385	200 419	202 116	202 345	202 613	204 089	206 974
Calgary	1 208 755	1 242 198	1 277 137	1 313 919	1 338 010	1 363 595	1 409 064	1 468 689
Banff-Jasper-Rocky Mountain House	85 462	87 244	88 653	89 521	89 339	89 446	89 983	91 554
Red Deer	182 007	186 626	189 649	192 776	194 222	196 243	201 478	208 330
Edmonton	1 116 745	1 147 449	1 175 571	1 206 474	1 227 774	1 250 529	1 285 093	1 331 903
Athabasca-Grande Prairie-Peace River	248 959	255 073	258 482	261 039	261 948	263 754	267 477	273 742
Wood Buffalo-Cold Lake	121 655	126 636	130 422	134 067	137 413	140 991	144 915	151 656
Colombie-Britannique	**4 241 691**	**4 290 988**	**4 349 412**	**4 410 679**	**4 465 924**	**4 499 139**	**4 543 308**	**4 581 978**
Île de Vancouver et la côte	746 883	751 828	759 055	765 385	771 211	772 917	776 320	779 264
Lower Mainland-Sud-ouest	2 519 180	2 553 113	2 594 823	2 646 673	2 693 765	2 725 368	2 765 978	2 802 486
Thompson-Okanagan	504 597	512 574	520 420	524 653	528 105	529 617	530 310	529 868
Kootenay	145 539	146 781	148 271	148 835	148 999	148 470	148 280	147 046
Cariboo	159 076	160 054	160 150	158 535	157 813	157 201	156 514	156 627
Côte-nord	59 628	59 110	59 064	58 741	58 050	57 201	57 013	56 552
Nechako	40 029	40 175	40 401	40 385	40 642	40 544	40 336	40 249
Nord-est	66 759	67 353	67 228	67 472	67 339	67 821	68 557	69 886
Yukon	**32 271**	**32 557**	**33 088**	**33 732**	**34 596**	**35 402**	**36 247**	**36 700**
Territoires du Nord-Ouest	**43 178**	**43 374**	**43 350**	**43 149**	**43 278**	**43 501**	**43 620**	**43 537**
Nunavut	**30 812**	**31 395**	**31 892**	**32 600**	**33 353**	**34 196**	**34 703**	**35 591**

Tableau 2.1-2

Estimations annuelles de la population selon la région économique, les provinces et les territoires — Taux d'accroissement de la population de juillet à juin

	2006-2007	2007-2008	2008-2009	2009-2010	2010-2011	2011-2012	2012-2013
	taux pour mille						
Terre-Neuve-et-Labrador	**-3,0**	**4,9**	**10,1**	**10,1**	**5,9**	**3,4**	**-0,3**
Avalon Peninsula	5,7	12,9	16,6	18,1	12,9	9,7	5,8
Côte-sud-Burin Peninsula	-24,4	-10,7	0,1	-5,4	-11,3	-11,0	-14,0
Côte-ouest-Northern Peninsula-Labrador	-6,9	-1,8	3,0	3,1	2,2	-0,7	-4,8
Notre Dame-Central Bonavista Bay	-11,5	-1,5	5,1	3,2	-1,7	-3,0	-6,1
Île-du-Prince-Édouard	**-1,0**	**7,5**	**8,2**	**12,6**	**16,5**	**7,8**	**0,5**
Nouvelle-Écosse	**-3,0**	**0,8**	**2,5**	**4,1**	**2,5**	**0,6**	**-4,5**
Cape Breton	-14,8	-9,8	-7,8	-5,9	-10,4	-12,2	-17,0
Côte-nord	-5,9	-2,2	1,6	-0,7	-0,8	-6,2	-10,3
Annapolis Valley	-3,5	-0,9	2,0	4,7	1,9	-1,7	-6,1
Sud	-9,8	-7,0	-6,5	-3,0	-3,8	-8,4	-12,0
Halifax	4,9	9,0	9,4	11,6	10,5	11,0	4,4
Nouveau-Brunswick	**-0,3**	**1,9**	**4,1**	**4,1**	**3,3**	**1,9**	**-1,3**
Campbellton-Miramichi	-9,9	-9,1	-7,6	-5,9	-7,6	-7,4	-9,4
Moncton-Richibucto	5,0	8,6	10,2	11,5	10,4	11,7	9,0
Saint John-St. Stephen	2,2	2,4	6,4	3,0	2,4	-1,4	-5,5
Fredericton-Oromocto	4,5	9,5	11,6	11,9	10,8	6,9	2,0
Edmundston-Woodstock	-6,0	-5,4	-4,3	-4,9	-3,9	-5,9	-8,5
Québec	**7,9**	**8,9**	**10,5**	**10,9**	**9,8**	**9,5**	**8,8**
Gaspésie-Îles-de-la-Madeleine	-2,2	-2,9	-0,7	0,1	-2,1	-5,7	-7,0
Bas-Saint-Laurent	-0,2	-1,5	0,6	-0,3	-0,7	-0,7	0,2
Capitale-Nationale	9,6	12,3	12,7	13,4	12,8	10,8	9,0
Chaudière-Appalaches	9,0	6,6	8,4	9,6	9,0	4,7	5,5
Estrie	5,8	7,9	8,3	9,1	9,6	7,7	7,4
Centre-du-Québec	8,6	8,0	9,6	9,2	8,8	5,3	7,6
Montérégie	12,0	12,2	12,1	13,0	11,2	9,5	10,4
Montréal	-1,2	1,8	7,7	7,6	7,1	12,8	10,1
Laval	17,0	17,2	18,4	17,5	16,2	14,7	12,5
Lanaudière	23,5	20,4	18,6	17,0	15,0	12,6	12,2
Laurentides	19,6	19,3	16,7	18,0	14,9	12,4	12,5
Outaouais	13,8	15,5	17,5	17,3	16,3	10,2	9,2
Abitibi-Témiscamingue	1,3	2,6	1,8	3,3	3,3	4,3	4,1
Mauricie	4,1	4,5	3,3	5,1	2,6	1,6	2,1
Saguenay-Lac-Saint-Jean	-0,3	2,3	2,3	2,9	3,6	1,7	1,2
Côte-Nord	-5,9	-5,6	0,2	0,3	1,8	-1,0	-0,5
Nord-du-Québec	15,1	10,9	13,2	15,0	11,4	11,6	10,9
Ontario	**8,1**	**9,2**	**8,9**	**10,5**	**9,7**	**11,1**	**9,4**
Ottawa	8,3	11,5	12,1	14,0	11,4	10,2	8,0
Kingston-Pembroke	3,5	4,8	4,5	5,2	4,5	2,7	0,9
Muskoka-Kawarthas	-1,3	1,7	-0,4	2,9	1,9	5,9	4,6
Toronto	15,0	15,1	14,7	15,6	14,5	16,2	14,2
Kitchener-Waterloo-Barrie	7,5	9,2	7,1	9,9	10,3	12,4	10,9
Hamilton-Niagara Peninsula	2,3	4,5	5,5	7,4	6,7	8,2	6,7
London	3,3	5,0	3,0	6,6	6,2	9,6	7,9
Windsor-Sarnia	-6,3	-6,9	-6,1	-3,2	-2,3	1,2	-0,6
Stratford-Bruce Peninsula	-1,6	-0,6	-0,5	0,2	-0,5	-1,1	-2,1
Nord-est	-1,0	-0,5	-3,1	-1,5	-1,9	-2,4	-3,8
Nord-ouest	-11,1	-5,0	-2,3	-1,2	1,2	-0,6	-2,6
Manitoba	**4,9**	**7,0**	**9,0**	**10,2**	**10,4**	**13,1**	**11,9**
Sud-est	26,9	21,2	19,9	19,8	15,7	18,9	18,6
Centre sud	20,3	22,9	30,4	12,6	13,4	17,4	16,2
Sud-ouest	1,1	5,3	9,5	11,6	11,8	7,3	7,9
Centre nord	-1,6	4,4	0,4	4,5	2,6	-0,1	0,2
Winnipeg	2,8	4,8	7,9	9,8	12,5	16,7	14,5
Interlake	2,6	1,6	3,5	6,2	3,8	7,7	7,7
Parklands	-5,9	-5,7	-4,6	-2,8	-7,9	-9,6	-9,4
Nord	2,4	12,4	6,5	11,3	4,6	6,5	6,6

Tableau 2.1-2 – suite

Estimations annuelles de la population selon la région économique, les provinces et les territoires — Taux d'accroissement de la population de juillet à juin

	2006-2007	2007-2008	2008-2009	2009-2010	2010-2011	2011-2012	2012-2013
	taux pour mille						
Saskatchewan	**9,8**	**15,2**	**17,0**	**16,0**	**14,1**	**19,7**	**18,9**
Regina-Moose Mountain	11,5	15,0	19,5	18,5	17,3	27,3	26,2
Swift Current-Moose Jaw	0,5	6,7	6,8	3,5	0,3	1,5	0,6
Saskatoon-Biggar	14,0	19,3	22,4	23,1	22,2	33,2	31,7
Yorkton-Melville	1,6	9,2	10,0	4,6	1,4	-3,9	-3,6
Prince Albert	9,0	14,3	12,6	11,4	8,7	7,8	7,3
Nord	10,7	23,8	20,8	20,8	15,2	8,4	9,0
Alberta	**26,7**	**23,0**	**22,9**	**14,4**	**15,3**	**25,7**	**34,5**
Lethbridge-Medicine Hat	25,8	18,3	13,6	8,4	5,3	12,7	19,3
Camrose-Drumheller	21,0	10,2	8,4	1,1	1,3	7,3	14,0
Calgary	27,3	27,7	28,4	18,2	18,9	32,8	41,4
Banff-Jasper-Rocky Mountain House	20,6	16,0	9,7	-2,0	1,2	6,0	17,3
Red Deer	25,1	16,1	16,4	7,5	10,4	26,3	33,4
Edmonton	27,1	24,2	25,9	17,5	18,4	27,3	35,8
Athabasca-Grande Prairie-Peace River	24,3	13,3	9,8	3,5	6,9	14,0	23,2
Wood Buffalo-Cold Lake	40,1	29,5	27,6	24,7	25,7	27,4	45,5
Colombie-Britannique	**11,6**	**13,5**	**14,0**	**12,4**	**7,4**	**9,8**	**8,5**
Île de Vancouver et la côte	6,6	9,6	8,3	7,6	2,2	4,4	3,8
Lower Mainland-Sud-ouest	13,4	16,2	19,8	17,6	11,7	14,8	13,1
Thompson-Okanagan	15,7	15,2	8,1	6,6	2,9	1,3	-0,8
Kootenay	8,5	10,1	3,8	1,1	-3,6	-1,3	-8,4
Cariboo	6,1	0,6	-10,1	-4,6	-3,9	-4,4	0,7
Côte-nord	-8,7	-0,8	-5,5	-11,8	-14,7	-3,3	-8,1
Nechako	3,6	5,6	-0,4	6,3	-2,4	-5,1	-2,2
Nord-est	8,9	-1,9	3,6	-2,0	7,1	10,8	19,2
Yukon	**8,8**	**16,2**	**19,3**	**25,3**	**23,0**	**23,6**	**12,4**
Territoires du Nord-Ouest	**4,5**	**-0,6**	**-4,6**	**3,0**	**5,1**	**2,7**	**-1,9**
Nunavut	**18,7**	**15,7**	**22,0**	**22,8**	**25,0**	**14,7**	**25,3**

Tableau 2.2-1

Facteurs de l'accroissement démographique de juillet 2012 à juin 2013 selon la région économique, les provinces et les territoires — Estimations de la population et des facteurs de l'accroissement démographique

	Population 2013 (1er juillet)	2012-2013					
		Accroissement naturel	Solde de la migration internationale	Solde de la migration interprovinciale	Solde de la migration infraprovinciale	Solde de la migration totale	Accroissement total
	number						
Terre-Neuve-et-Labrador	**526 702**	**-286**	**1 022**	**-875**	**0**	**147**	**-139**
Avalon Peninsula	273 091	215	795	-369	928	1 354	1 569
Côte-sud-Burin Peninsula	37 229	-113	15	-79	-349	-413	-526
Côte-ouest-Northern Peninsula-Labrador	106 714	62	165	-470	-273	-578	-516
Notre Dame-Central Bonavista Bay	109 668	-450	47	43	-306	-216	-666
Île-du-Prince-Édouard	**145 237**	**153**	**993**	**-1 074**	**0**	**-81**	**72**
Nouvelle-Écosse	**940 789**	**-17**	**1 622**	**-5 877**	**0**	**-4 255**	**-4 272**
Cape Breton	134 535	-549	45	-1 271	-531	-1 757	-2 306
Côte-nord	156 333	-323	83	-1 072	-302	-1 291	-1 614
Annapolis Valley	125 344	48	87	-778	-121	-812	-764
Sud	115 859	-422	104	-645	-432	-973	-1 395
Halifax	408 718	1 229	1 303	-2 111	1 386	578	1 807
Nouveau-Brunswick	**756 050**	**386**	**1 883**	**-3 216**	**0**	**-1 333**	**-947**
Campbellton-Miramichi	156 198	-345	51	-469	-717	-1 135	-1 480
Moncton-Richibucto	209 845	298	859	-147	873	1 585	1 883
Saint John-St. Stephen	172 547	158	508	-1 437	-180	-1 109	-951
Fredericton-Oromocto	138 029	352	417	-741	248	-76	276
Edmundston-Woodstock	79 431	-77	48	-422	-224	-598	-675
Québec	**8 155 334**	**26 900**	**53 943**	**-9 568**	**0**	**44 375**	**71 275**
Gaspésie-Îles-de-la-Madeleine	93 284	-282	39	-50	-309	-320	-654
Bas-Saint-Laurent	201 091	-29	111	-122	-196	-207	37
Capitale-Nationale	725 095	1 826	3 060	-827	3 204	5 437	6 502
Chaudière-Appalaches	418 704	1 612	347	-145	2	204	2 308
Estrie	318 350	870	1 237	-200	383	1 420	2 340
Centre-du-Québec	239 245	574	357	-107	330	580	1 809
Montérégie	1 499 088	5 556	4 642	-1 837	4 917	7 722	15 510
Montréal	1 959 987	7 695	37 279	-5 140	-17 263	14 876	19 701
Laval	417 304	1 764	3 416	-556	1 228	4 088	5 176
Lanaudière	488 927	2 019	736	-112	3 278	3 902	5 938
Laurentides	580 966	1 885	403	-213	4 806	4 996	7 189
Outaouais	381 200	1 689	1 620	-149	369	1 840	3 475
Abitibi-Témiscamingue	147 931	543	115	32	-117	30	612
Mauricie	266 542	-322	423	-71	243	595	556
Saguenay-Lac-Saint-Jean	278 069	546	120	-110	-223	-213	345
Côte-Nord	95 552	374	44	-25	-513	-494	-45
Nord-du-Québec	43 999	580	-6	64	-139	-81	476
Ontario	**13 537 994**	**48 707**	**98 616**	**-21 323**	**0**	**77 293**	**126 000**
Ottawa	1 308 274	4 229	5 247	-471	1 481	6 257	10 486
Kingston-Pembroke	467 083	-33	228	-804	1 021	445	412
Muskoka-Kawarthas	379 926	-840	190	-965	3 347	2 572	1 732
Toronto	6 261 167	36 065	80 546	-7 448	-20 724	52 374	88 439
Kitchener-Waterloo-Barrie	1 285 481	4 783	3 583	-2 909	8 467	9 141	13 924
Hamilton-Niagara Peninsula	1 432 593	2 094	4 403	-2 403	5 503	7 503	9 597
London	662 854	2 037	2 394	-1 384	2 153	3 163	5 200
Windsor-Sarnia	638 078	664	1 783	-2 119	-721	-1 057	-393
Stratford-Bruce Peninsula	299 218	-2	222	-536	-307	-621	-623
Nord-est	563 547	-634	92	-1 291	-318	-1 517	-2 151
Nord-ouest	239 773	344	-72	-993	98	-967	-623
Manitoba	**1 265 015**	**5 461**	**13 743**	**-4 221**	**0**	**9 522**	**14 983**
Sud-est	110 509	767	409	-125	990	1 274	2 041
Centre sud	63 910	499	535	-89	82	528	1 027
Sud-ouest	112 530	378	736	-495	265	506	884
Centre nord	49 081	247	100	-91	-247	-238	9
Winnipeg	702 714	1 961	11 702	-2 874	-687	8 141	10 102
Interlake	92 078	51	77	-134	712	655	706
Parklands	41 740	-27	24	-129	-263	-368	-395
Nord	92 453	1 585	160	-284	-852	-976	609

Tableau 2.2-1 – suite

Facteurs de l'accroissement démographique de juillet 2012 à juin 2013 selon la région économique, les provinces et les territoires — Estimations de la population et des facteurs de l'accroissement démographique

	Population 2013 (1er juillet)	2012-2013					
		Accroissement naturel	Solde de la migration internationale	Solde de la migration interprovinciale	Solde de la migration infraprovinciale	Solde de la migration totale	Accroissement total
	number						
Saskatchewan	**1 108 303**	**5 428**	**13 514**	**1 815**	**0**	**15 329**	**20 757**
Regina-Moose Mountain	317 246	1 529	5 091	983	595	6 669	8 198
Swift Current-Moose Jaw	102 917	46	540	-284	-245	11	57
Saskatoon-Biggar	350 457	1 972	6 248	874	1 829	8 951	10 923
Yorkton-Melville	86 091	-174	464	311	-908	-133	-307
Prince Albert	212 593	1 338	1 142	-85	-857	200	1 538
Nord	38 999	717	29	16	-414	-369	348
Alberta	**4 025 074**	**31 107**	**52 551**	**52 677**	**0**	**105 228**	**136 335**
Lethbridge-Medicine Hat	292 226	1 906	3 481	1 977	-1 778	3 680	5 586
Camrose-Drumheller	206 974	738	1 085	2 181	-1 119	2 147	2 885
Calgary	1 468 689	12 084	24 642	18 463	4 436	47 541	59 625
Banff-Jasper-Rocky Mountain House	91 554	673	619	1 510	-1 231	898	1 571
Red Deer	208 330	1 663	1 332	2 931	926	5 189	6 852
Edmonton	1 331 903	9 317	18 867	15 531	3 095	37 493	46 810
Athabasca-Grande Prairie-Peace River	273 742	2 715	1 067	4 787	-2 304	3 550	6 265
Wood Buffalo-Cold Lake	151 656	2 011	1 458	5 297	-2 025	4 730	6 741
Colombie-Britannique	**4 581 978**	**11 346**	**35 175**	**-7 851**	**0**	**27 324**	**38 670**
Île de Vancouver et la côte	779 264	-720	955	467	1 709	3 131	2 944
Lower Mainland-Sud-ouest	2 802 486	10 901	33 380	-5 487	-1 009	26 884	36 508
Thompson-Okanagan	529 868	-479	390	-768	668	290	-442
Kootenay	147 046	-54	97	-465	-56	-424	-1 234
Cariboo	156 627	559	96	-752	-805	-1 461	113
Côte-nord	56 552	261	75	-137	-447	-509	-461
Nechako	40 249	236	-23	-67	-388	-478	-87
Nord-est	69 886	642	205	-642	328	-109	1 329
Yukon	**36 700**	**241**	**174**	**38**	**0**	**212**	**453**
Territoires du Nord-Ouest	**43 537**	**482**	**178**	**-743**	**0**	**-565**	**-83**
Nunavut	**35 591**	**673**	**-3**	**218**	**0**	**215**	**888**

Note(s) : À l'exception du Québec et de la Colombie-Britannique, les estimations provisoires au 1er juillet 2013 sont produites à l'aide de la méthode des composantes. Les estimations de la population pour ces deux provinces ont été préparées ou sont basées sur les estimations de leur agence statistique respective. Par conséquent, la somme des composantes n'est pas égales à l'accroissement démographiques de 2012-2013.

Tableau 2.2-2

Facteurs de l'accroissement démographique de juillet 2012 à juin 2013 selon la région économique, les provinces et les territoires — Facteurs de l'accroissement démographique

	Accroissement naturel	Solde de la migration internationale	Solde de la migration interprovinciale	Solde de la migration infraprovinciale	Solde de la migration totale	Accroissement total
	taux pour mille					
Terre-Neuve-et-Labrador	**-0,5**	**1,9**	**-1,7**	**0,0**	**0,3**	**-0,3**
Avalon Peninsula	0,8	2,9	-1,4	3,4	5,0	5,8
Côte-sud-Burin Peninsula	-3,0	0,4	-2,1	-9,3	-11,0	-14,0
Côte-ouest-Northern Peninsula-Labrador	0,6	1,5	-4,4	-2,6	-5,4	-4,8
Notre Dame-Central Bonavista Bay	-4,1	0,4	0,4	-2,8	-2,0	-6,1
Île-du-Prince-Édouard	**1,1**	**6,8**	**-7,4**	**0,0**	**-0,6**	**0,5**
Nouvelle-Écosse	**0,0**	**1,7**	**-6,2**	**0,0**	**-4,5**	**-4,5**
Cape Breton	-4,0	0,3	-9,4	-3,9	-12,9	-17,0
Côte-nord	-2,1	0,5	-6,8	-1,9	-8,2	-10,3
Annapolis Valley	0,4	0,7	-6,2	-1,0	-6,5	-6,1
Sud	-3,6	0,9	-5,5	-3,7	-8,3	-12,0
Halifax	3,0	3,2	-5,2	3,4	1,4	4,4
Nouveau-Brunswick	**0,5**	**2,5**	**-4,3**	**0,0**	**-1,8**	**-1,3**
Campbellton-Miramichi	-2,2	0,3	-3,0	-4,6	-7,2	-9,4
Moncton-Richibucto	1,4	4,1	-0,7	4,2	7,6	9,0
Saint John-St. Stephen	0,9	2,9	-8,3	-1,0	-6,4	-5,5
Fredericton-Oromocto	2,6	3,0	-5,4	1,8	-0,6	2,0
Edmundston-Woodstock	-1,0	0,6	-5,3	-2,8	-7,5	-8,5
Québec	**3,3**	**6,6**	**-1,2**	**0,0**	**5,5**	**8,8**
Gaspésie-Îles-de-la-Madeleine	-3,0	0,4	-0,5	-3,3	-3,4	-7,0
Bas-Saint-Laurent	-0,1	0,6	-0,6	-1,0	-1,0	0,2
Capitale-Nationale	2,5	4,2	-1,1	4,4	7,5	9,0
Chaudière-Appalaches	3,9	0,8	-0,3	0,0	0,5	5,5
Estrie	2,7	3,9	-0,6	1,2	4,5	7,4
Centre-du-Québec	2,4	1,5	-0,4	1,4	2,4	7,6
Montérégie	3,7	3,1	-1,2	3,3	5,2	10,4
Montréal	3,9	19,1	-2,6	-8,9	7,6	10,1
Laval	4,3	8,2	-1,3	3,0	9,9	12,5
Lanaudière	4,2	1,5	-0,2	6,7	8,0	12,2
Laurentides	3,3	0,7	-0,4	8,3	8,7	12,5
Outaouais	4,5	4,3	-0,4	1,0	4,8	9,2
Abitibi-Témiscamingue	3,7	0,8	0,2	-0,8	0,2	4,1
Mauricie	-1,2	1,6	-0,3	0,9	2,2	2,1
Saguenay-Lac-Saint-Jean	2,0	0,4	-0,4	-0,8	-0,8	1,2
Côte-Nord	3,9	0,5	-0,3	-5,4	-5,2	-0,5
Nord-du-Québec	13,3	-0,1	1,5	-3,2	-1,9	10,9
Ontario	**3,6**	**7,3**	**-1,6**	**0,0**	**5,7**	**9,4**
Ottawa	3,2	4,0	-0,4	1,1	4,8	8,0
Kingston-Pembroke	-0,1	0,5	-1,7	2,2	1,0	0,9
Muskoka-Kawarthas	-2,2	0,5	-2,5	8,8	6,8	4,6
Toronto	5,8	13,0	-1,2	-3,3	8,4	14,2
Kitchener-Waterloo-Barrie	3,7	2,8	-2,3	6,6	7,1	10,9
Hamilton-Niagara Peninsula	1,5	3,1	-1,7	3,9	5,3	6,7
London	3,1	3,6	-2,1	3,3	4,8	7,9
Windsor-Sarnia	1,0	2,8	-3,3	-1,1	-1,7	-0,6
Stratford-Bruce Peninsula	0,0	0,7	-1,8	-1,0	-2,1	-2,1
Nord-est	-1,1	0,2	-2,3	-0,6	-2,7	-3,8
Nord-ouest	1,4	-0,3	-4,1	0,4	-4,0	-2,6
Manitoba	**4,3**	**10,9**	**-3,4**	**0,0**	**7,6**	**11,9**
Sud-est	7,0	3,7	-1,1	9,0	11,6	18,6
Centre sud	7,9	8,4	-1,4	1,3	8,3	16,2
Sud-ouest	3,4	6,6	-4,4	2,4	4,5	7,9
Centre nord	5,0	2,0	-1,9	-5,0	-4,8	0,2
Winnipeg	2,8	16,8	-4,1	-1,0	11,7	14,5
Interlake	0,6	0,8	-1,5	7,8	7,1	7,7
Parklands	-0,6	0,6	-3,1	-6,3	-8,8	-9,4
Nord	17,2	1,7	-3,1	-9,2	-10,6	6,6

Tableau 2.2-2 – suite

Facteurs de l'accroissement démographique de juillet 2012 à juin 2013 selon la région économique, les provinces et les territoires — Facteurs de l'accroissement démographique

	Accroissement naturel	Solde de la migration internationale	Solde de la migration interprovinciale	Solde de la migration infraprovinciale	Solde de la migration totale	Accroissement total
	taux pour mille					
Saskatchewan	**4,9**	**12,3**	**1,7**	**0,0**	**14,0**	**18,9**
Regina-Moose Mountain	4,9	16,3	3,1	1,9	21,3	26,2
Swift Current-Moose Jaw	0,4	5,2	-2,8	-2,4	0,1	0,6
Saskatoon-Biggar	5,7	18,1	2,5	5,3	25,9	31,7
Yorkton-Melville	-2,0	5,4	3,6	-10,5	-1,5	-3,6
Prince Albert	6,3	5,4	-0,4	-4,0	0,9	7,3
Nord	18,5	0,7	0,4	-10,7	-9,5	9,0
Alberta	**7,9**	**13,3**	**13,3**	**0,0**	**26,6**	**34,5**
Lethbridge-Medicine Hat	6,6	12,0	6,8	-6,1	12,7	19,3
Camrose-Drumheller	3,6	5,3	10,6	-5,4	10,4	14,0
Calgary	8,4	17,1	12,8	3,1	33,0	41,4
Banff-Jasper-Rocky Mountain House	7,4	6,8	16,6	-13,6	9,9	17,3
Red Deer	8,1	6,5	14,3	4,5	25,3	33,4
Edmonton	7,1	14,4	11,9	2,4	28,7	35,8
Athabasca-Grande Prairie-Peace River	10,0	3,9	17,7	-8,5	13,1	23,2
Wood Buffalo-Cold Lake	13,6	9,8	35,7	-13,7	31,9	45,5
Colombie-Britannique	**2,5**	**7,7**	**-1,7**	**0,0**	**6,0**	**8,5**
Île de Vancouver et la côte	-0,9	1,2	0,6	2,2	4,0	3,8
Lower Mainland-Sud-ouest	3,9	12,0	-2,0	-0,4	9,7	13,1
Thompson-Okanagan	-0,9	0,7	-1,4	1,3	0,5	-0,8
Kootenay	-0,4	0,7	-3,1	-0,4	-2,9	-8,4
Cariboo	3,6	0,6	-4,8	-5,1	-9,3	0,7
Côte-nord	4,6	1,3	-2,4	-7,9	-9,0	-8,1
Nechako	5,9	-0,6	-1,7	-9,6	-11,9	-2,2
Nord-est	9,3	3,0	-9,3	4,7	-1,6	19,2
Yukon	**6,6**	**4,8**	**1,0**	**0,0**	**5,8**	**12,4**
Territoires du Nord-Ouest	**11,1**	**4,1**	**-17,0**	**0,0**	**-13,0**	**-1,9**
Nunavut	**19,1**	**-0,1**	**6,2**	**0,0**	**6,1**	**25,3**

Note(s) : À l'exception du Québec et de la Colombie-Britannique, les estimations provisoires au 1er juillet 2013 sont produites à l'aide de la méthode des composantes. Les estimations de la population pour ces deux provinces ont été préparées ou sont basées sur les estimations de leur agence statistique respective. Par conséquent, la somme des composantes n'est pas égales à l'accroissement démographiques de 2012-2013.

3 Divisions de recensement

Les divisions de recensement (DR) ayant connu les plus fortes croissances au cours de la dernière année

Entre le 1er juillet 2012 et le 1er juillet 2013 (2012-2013), environ 57 % des DR ont connu une augmentation de leur population. Plus précisément, 167 DR sur un total de 293 ont enregistré un accroissement démographique positif alors que la population de 15 DR est demeurée relativement stable.

Tableau explicatif 3.1
Estimation de la population et taux de croissance des dix divisions de recensement ayant connu la plus forte croissance, Canada, 1er juillet 2008 au 30 juin 2013 et 1er juillet 2012 au 30 juin 2013

	Population au 1er juillet			Taux de croissance annuel	
	2008	2012	2013	2008-2013	2012-2013
	nombre			pour mille	
Division No. 16, Alb.	62 103	74 079	79 107	48,2	65,6
Mirabel, Qc	38 290	43 970	45 888	36,1	42,7
Division No. 6, Alb.	1 277 147	1 409 076	1 468 701	27,9	41,4
Division No. 19, Alb.	109 000	117 474	122 342	23,1	40,6
La Jacques-Cartier, Qc	32 856	38 400	39 905	38,8	38,4
Division No. 11, Sask.	260 252	291 930	302 703	30,2	36,2
Division No. 11, Alb.	1 175 560	1 285 083	1 331 893	24,9	35,8
Division No. 8, Alb.	189 646	201 475	208 327	18,8	33,4
Division No. 15, Alb.	37 374	38 568	39 831	12,7	32,2
Keewatin, Nt	9 050	10 011	10 320	26,2	30,4

Les Prairies renfermaient sept des dix DR affichant les plus fortes croissances en 2012-2013 et six d'entre elles se trouvaient en Alberta. Comme lors des deux périodes précédentes, la DR ayant l'accroissement démographique le plus élevé au pays était la Division No. 16 (Wood Buffalo) en Alberta avec un taux de croissance de 65,6 pour mille, alors que la moyenne nationale était de 11,6 pour mille. Les cinq autres DR de l'Alberta qui se sont distinguées par leur croissance soutenue étaient : la Division No. 6 (Calgary), au troisième rang (41,4 pour mille), la Division No. 19 (Grande Prairie), au quatrième rang (40,6 pour mille), la Division No. 11 (Edmonton), au septième rang (35,8 pour mille), la Division No. 8 (Red Deer), au huitième rang (33,4 pour mille) et la Division No. 15 (Canmore), au neuvième rang (32,2 pour mille). Avec un taux d'accroissement de 36,2 pour mille, la Division No.11 (Saskatoon) de la Saskatchewan se classait sixième et était la seule autre DR de l'ouest du pays à faire partie des 10 DR avec la plus forte croissance pour, un scénario qui se répète pour une deuxième année de suite.

Le Québec abritait deux DR ayant les plus forts taux de croissance : Mirabel, au deuxième rang (42,7 pour mille) et La Jacques-Cartier, au cinquième rang (38,4 pour mille). Enfin, la DR au dixième rang était celle de Keewatin, au Nunavut, avec un taux de croissance de 30,4 pour mille.

Un taux qui est plus grand que -1 pour mille et plus petit que 1 pour mille est considéré, pour le reste de cette analyse, comme étant nul ou faible. Les taux sont basés sur la population moyenne pendant la période observée. Les estimations postcensitaires provisoires sont sujettes à révision. De futures mises à jour pourraient avoir une incidence sur l'analyse des tendances.

Les divisions de recensement ayant connu les plus fortes décroissances au cours de la dernière année

Au cours de la période 2012-2013, la moitié des DR ayant connu les plus importantes décroissances se trouvaient dans les provinces de l'Atlantique. Victoria, en Nouvelle-Écosse, a enregistré le taux de décroissance le plus élevé, se chiffrant à -29,3 pour mille. Dans la même province, trois autres DR ont connu d'importantes baisses de leur population : Digby, au quatrième rang (-24,5 pour mille), Inverness, au cinquième rang (-22,4 pour mille) et Guysborough, au huitième rang (-20,7 pour mille).

Tableau explicatif 3.2
Estimation de la population et taux de croissance des dix divisions de recensement ayant connu la plus forte décroissance, Canada, 1er juillet 2008 au 30 juin 2013 et 1er juillet 2012 au 30 juin 2013

	Population au 1er juillet			Taux de croissance annuel	
	2008	2012	2013	2008-2013	2012-2013
	nombre			pour mille	
Victoria, N.-É.	7 508	7 067	6 863	-18,0	-29,3
Division No. 10, Sask.	17 970	17 457	17 009	-11,0	-26,0
Kings, I.-P.-É.	18 506	18 021	17 568	-10,4	-25,5
Digby, N.-É.	18 770	17 981	17 545	-13,5	-24,5
Inverness, N.-É.	18 610	17 943	17 546	-11,8	-22,4
Division No. 4, Alb.	10 804	10 090	9 879	-17,9	-21,1
Kootenay Boundary, C.-B.	31 684	31 500	30 849	-5,3	-20,9
Guysborough, N.-É.	8 712	8 102	7 936	-18,6	-20,7
Skeena-Queen Charlotte, C.-B.	19 874	19 023	18 635	-12,9	-20,6
Rainy River, Ont.	21 622	20 554	20 166	-13,9	-19,1

La DR de Kings à l'Île-du-Prince-Édouard faisait partie de ce classement pour une deuxième année de suite, affichant en 2012-2013 une décroissance de -25,5 pour mille, et est passée de la 6e à la 3e place. La DR de Rainy River, située dans l'ouest de l'Ontario, a connu une diminution de -19,1 pour mille, se classant au dixième rang des plus fortes décroissances.

La DR ayant connu la baisse la plus marquée dans l'ouest du Canada, la deuxième plus forte du Canada, était la Division No. 10 (Wynyard) de la Saskatchewan, avec un taux de décroissance de -26,0 pour mille. La Division No. 4 de l'Alberta (-21,1 pour mille) arrivait au sixième rang et était suivie par les DR de Kootenay Boundary (-20, 9 pour mille) et de Skeena-Queen Charlotte (-20,6 pour mille) en Colombie-Britannique, respectivement aux septième et neuvième rangs.

Huit des dix DR ayant connu les plus fortes décroissances de population présentaient des bilans négatifs au chapitre de la migration infraprovincial, de la migration interprovinciale, ou pour chacune des ces deux composantes. Parmi les DR de ce classement, la majorité de celles de l'ouest du Canada (Division No.10 de la Saskatchewan, Division No. 4 de l'Alberta et DR de Skeena-Queen Charlotte en Colombie-Britannique) ont connu une décroissance attribuable à la migration infraprovinciale, alors que la DR d'Inverness en Nouvelle-Écosse a connu une décroissance surtout imputable à la migration interprovinciale. Quant aux DR de Victoria, de Digby, de Kings et de Rainy River, la diminution de leur population était due à une combinaison des facteurs de la migration infraprovinciale et de la migration interprovinciale. Enfin, les DR de Kootenay Boundary en Colombie-Britannique et de Guysborough en Nouvelle-Écosse devaient une large part de leur décroissance à un accroissement naturel négatif, soit un nombre de décès surpassant celui des naissances.

Figure 3.1

Pyramide des âges des DR affichant la plus forte croissance (Division No. 16, Alb.) et la plus forte décroissance (Victoria, N.-É.) au 1er juillet 2013

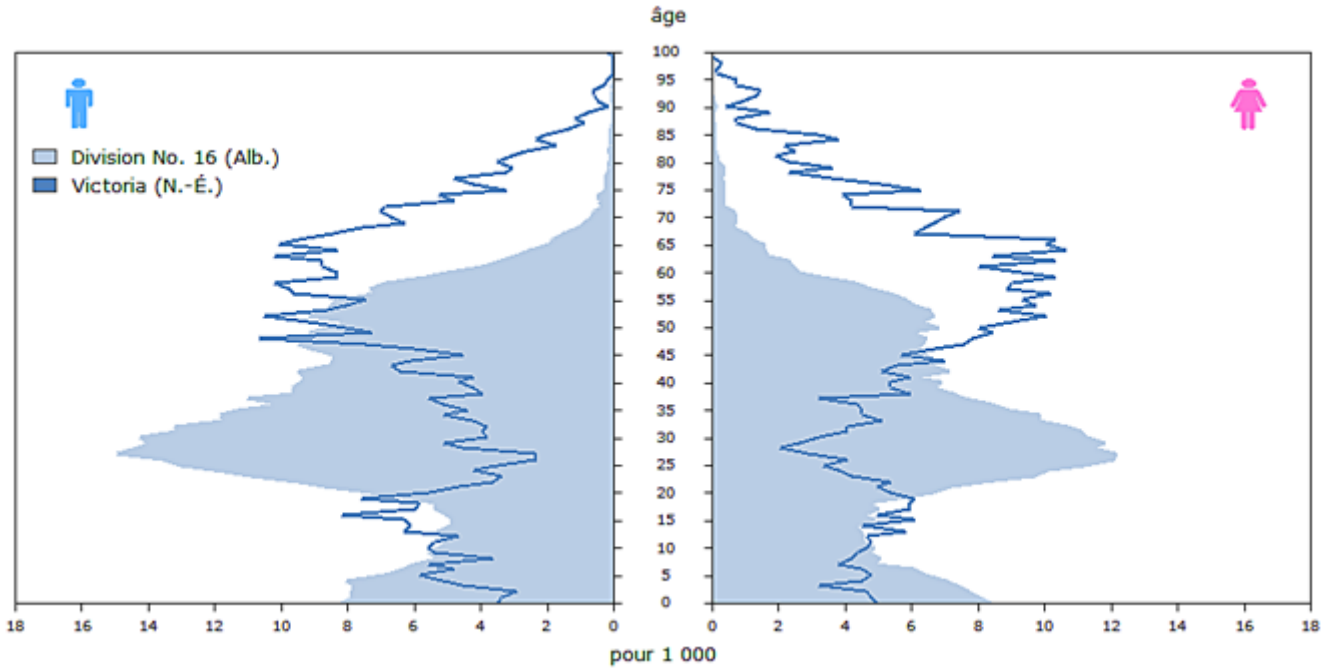

Les divisions de recensement les plus jeunes

Au 1er juillet 2013, 88 DR sur un total de 293 affichaient un âge médian inférieur à celui du Canada dans son ensemble (40,2 ans). Dans chacune de ces 88 DR sauf quatre, la proportion de la population âgée de moins de 15 ans était supérieure à la proportion des personnes âgées de 65 ans et plus. Six des dix DR les plus jeunes se trouvaient au Nunavut et au Manitoba, tous deux l'hôte de 3 DR, alors que les 4 autres DR se trouvaient en Saskatchewan, aux Territoires du Nord-Ouest, en Alberta et au Québec.

Pour les besoins de cet article, divers indicateurs serviront à mesurer le vieillissement d'une population. La répartition de la population âgée de moins de 15 ans et de 65 ans et plus, de même que l'âge médian, seront les indicateurs considérés. L'âge médian est l'âge « x » tel qu'il divise une population en deux groupes d'effectifs égaux, l'un composé uniquement des individus d'âge supérieur à « x », l'autre des individus d'âge inférieur à « x ».

Dans le tableau qui présente les 10 DR les plus jeunes, les DR sont classées en ordre décroissant selon leur proportion de personnes de moins de 15 ans. Dans le tableau qui présente les 10 DR les plus vieilles, les DR sont classées en ordre décroissant selon leur proportion de personnes de 65 ans et plus. Bien que l'âge médian ne serve pas à ordonner les DR, cet indicateur sera discuté dans le reste du texte.

Tableau explicatif 3.3
Âge médian, population de moins de 15 ans et population âgée de 65 ans et plus des dix divisions de recensement les plus jeunes (selon la proportion des moins de 15 ans), Canada, 1er juillet 2013

	Âge médian	Moins de 15 ans	65 ans et plus
	années	pourcentage	
Keewatin, Nt	23,3	33,8	3,3
Division No. 23, Man.	24,0	32,9	5,0
Division No. 22, Man.	24,7	32,6	4,7
Division No. 19, Man.	25,0	32,4	6,3
Division No. 18, Sask.	24,7	31,3	5,7
Kitikmeot, Nt	24,6	31,2	3,9
Region 3, T.N.-O.	26,1	30,4	5,9
Baffin, Nt	27,0	29,1	3,5
Division No. 17, Alb.	29,5	27,4	8,2
Nord-du-Québec, Qc	28,9	27,3	6,7

Chacune des DR parmi les dix plus jeunes au Canada au 1er juillet 2013 faisaient aussi partie de cette liste l'année précédente. Ce classement est resté sensiblement le même, avec des changements mineurs pour les rangs de quelques DR. La DR du Keewatin au Nunavut est demeurée au premier rang, avec un âge médian de 23,3 ans. Aux trois rangs suivants se trouvaient la Division No. 23 (Pukatawagan 198), la Division No. 22 (Thompson) et la Division No.19, toutes les trois au Manitoba, avec des âges médians de 24,0, 24,7 et 25,0 ans respectivement.

Les divisions de recensement les plus vieilles

Au 1er juillet 2013, 205 DR sur un total de 293 affichaient un âge médian plus grand ou égal à l'âge médian de l'ensemble du Canada (40,2 ans). Sept des DR les plus vieilles se trouvaient au Québec, en Ontario, et en Colombie-Britannique. Plus précisément, trois étaient situées au Québec, deux en l'Ontario et deux en Colombie-Britannique. Les trois autres DR se trouvaient en Nouvelle-Écosse, au Nouveau-Brunswick et au Manitoba.

Tableau explicatif 3.4
Âge médian, population âgée de moins de 15 ans et population âgée de 65 ans et plus des dix divisions de recensement les plus vieilles (selon la proportion des 65 ans et plus), Canada, 1er juillet 2013

	Âge médian	Moins de 15 ans	65 ans et plus
	années	pourcentage	
Haliburton, Ont.	54,7	9,8	29,6
Okanagan-Similkameen, C.-B.	52,5	12,0	28,4
Les Basques, Qc	53,7	11,6	27,9
Guysborough, N.-É.	53,4	11,0	27,7
Prince Edward, Ont.	52,5	11,5	27,0
Mékinac, Qc	53,5	11,3	26,8
Sunshine Coast, C.-B.	52,9	11,9	26,2
Queens, N.-B.	52,1	11,8	26,0
Division No. 1, Man.	52,7	13,1	26,0
Shawinigan, Qc	51,5	11,1	25,2

Au 1er juillet 2013, l'âge médian a atteint son plus haut niveau, à 54,7 ans, dans la DR de Haliburton, en Ontario, la plaçant en tête des DR les plus vieilles du Canada, une position identique à celle qu'elle occupait l'année dernière. Les quatre autres DR les plus vieilles suivantes étaient Okanagan-Similkameen (52,5 ans) en Colombie-Britannique, Les Basques (53,7 ans) au Québec, Guysborough (53,4 ans) en Nouvelle-Écosse et Prince Edward (52,4 ans) en Ontario.

Il est à noter que l'âge médian a atteint le cap symbolique des 50 ans dans 30 DR canadiennes, soit huit de plus que l'an dernier. La moitié (15) de ces DR étaient situées au Québec.

La répartition de la population selon l'âge permet aussi de mesurer l'avancement du vieillissement de la population. Par exemple, la proportion des personnes âgées de 65 ans et plus était plus forte que la proportion de personnes âgées de moins de 15 ans dans 175 des 293 DR. La majorité de ces DR se trouvaient dans les provinces du centre et de l'est du Canada.

Comme lors des dernières années, la région de l'Atlantique avait encore la plus grande proportion de DR où le nombre de personnes âgées de 65 ans surpassait celui des moins de 15 ans (40 sur 47, ou 85 %). Au Québec, près du trois quarts des DR (71 sur 98) comptait davantage de personnes âgées que de jeunes alors que c'était le cas d'un peu moins des deux tiers des DR de l'Ontario (31 sur 49). Dans les provinces des Prairies, on dénombrait plus de personnes âgées que de jeunes dans le quart des DR (15 sur 60). Chacune des 19 DR de l'Alberta contenait davantage de jeunes; les DR des Prairies où le nombre de personnes âgées de 65 ans surpassait celui des moins de 15 ans n'étaient situées qu'au Manitoba et en Saskatchewan. Au sein des territoires, la tendance était semblable, alors que toutes les DR étaient formées d'une plus forte proportion de jeunes de moins de 15 ans que de personnes de 65 ans et plus. Enfin, la proportion des personnes âgées de 65 ans et plus était supérieure à celle des personnes âgées de moins de 15 ans dans 62 % des DR (18 sur 29) de la Colombie-Britannique.

Figure 3.2

Pyramide des âges des DR avec la plus forte proportion de personnes de 65 ans et plus (Haliburton, Ont.) et avec la plus forte proportion de jeunes de 0 à 14 ans (Keewatin, Nt) au 1er juillet 2013

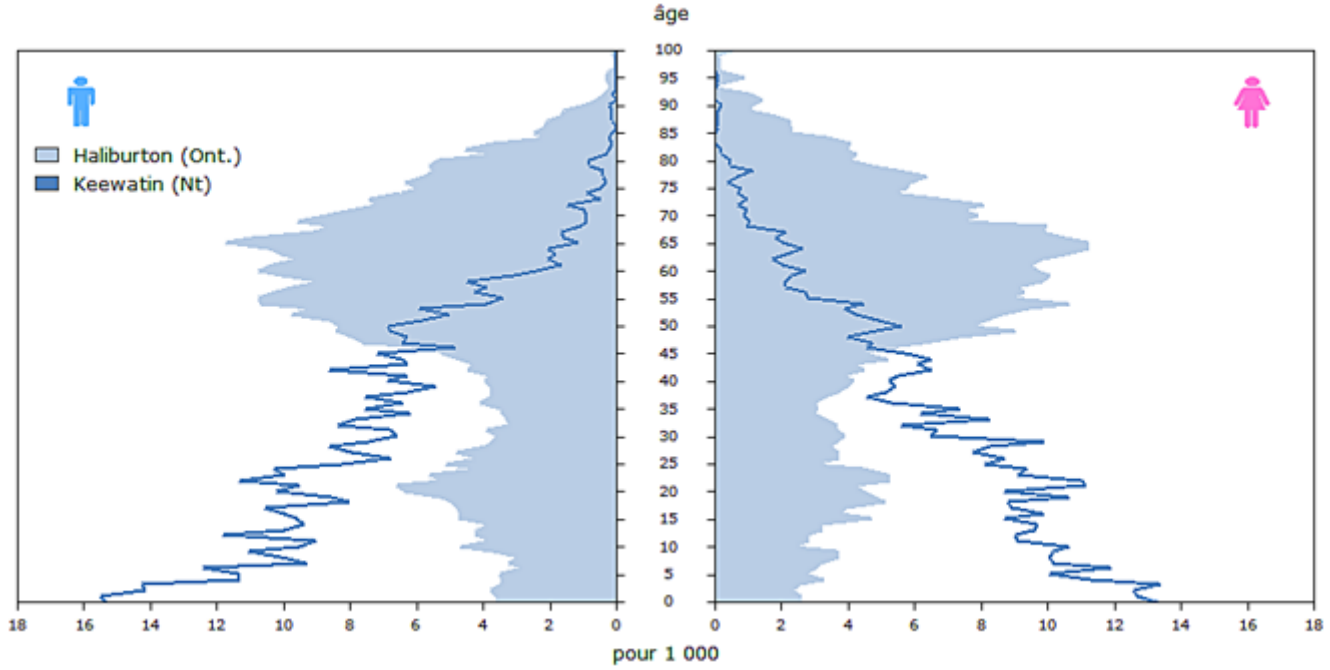

Tableau 3.1-1

Divisions de recensement de Terre-Neuve-et-Labrador — Estimations annuelles de la population au 1er juillet

	2006	2007	2008	2009	2010	2011	2012	2013
	nombre							
Terre-Neuve-et-Labrador	**510 584**	**509 039**	**511 543**	**516 729**	**521 972**	**525 037**	**526 841**	**526 702**
Division 1	251 663	253 094	256 381	260 682	265 442	268 890	271 522	273 091
Division 2	22 416	21 912	21 789	21 979	21 914	21 649	21 455	21 187
Division 3	17 782	17 317	17 020	16 833	16 689	16 522	16 300	16 042
Division 4	21 274	21 043	20 960	21 058	21 183	21 145	20 997	20 737
Division 5	41 167	41 062	40 966	41 219	41 472	41 731	41 740	41 601
Division 6	36 546	36 517	36 734	37 185	37 621	37 952	38 292	38 520
Division 7	35 697	35 224	35 100	35 201	35 243	35 178	34 964	34 650
Division 8	39 131	38 363	38 106	38 113	37 993	37 537	37 078	36 498
Division 9	18 169	17 768	17 527	17 361	17 271	16 983	16 756	16 467
Division 10	24 282	24 240	24 409	24 487	24 500	24 753	25 043	25 222
Division 11	2 457	2 499	2 551	2 611	2 644	2 697	2 694	2 687

Tableau 3.1-2

Divisions de recensement de Terre-Neuve-et-Labrador — Taux d'accroissement de la population de juillet à juin

	2006-2007	2007-2008	2008-2009	2009-2010	2010-2011	2011-2012	2012-2013
	taux pour mille						
Terre-Neuve-et-Labrador	**-3,0**	**4,9**	**10,1**	**10,1**	**5,9**	**3,4**	**-0,3**
Division 1	5,7	12,9	16,6	18,1	12,9	9,7	5,8
Division 2	-22,7	-5,6	8,7	-3,0	-12,2	-9,0	-12,6
Division 3	-26,5	-17,3	-11,0	-8,6	-10,1	-13,5	-16,0
Division 4	-10,9	-4,0	4,7	5,9	-1,8	-7,0	-12,5
Division 5	-2,6	-2,3	6,2	6,1	6,2	0,2	-3,3
Division 6	-0,8	5,9	12,2	11,7	8,8	8,9	5,9
Division 7	-13,3	-3,5	2,9	1,2	-1,8	-6,1	-9,0
Division 8	-19,8	-6,7	0,2	-3,2	-12,1	-12,3	-15,8
Division 9	-22,3	-13,7	-9,5	-5,2	-16,8	-13,5	-17,4
Division 10	-1,7	6,9	3,2	0,5	10,3	11,6	7,1
Division 11	16,9	20,6	23,2	12,6	19,8	-1,1	-2,6

Tableau 3.1-3

Divisions de recensement de Terre-Neuve-et-Labrador — Estimations de la population et des facteurs de l'accroissement démographique de juillet à juin

	Population 2013 (1er juillet)	2012-2013					
		Accroissement naturel	Solde de la migration internationale	Solde de la migration interprovinciale	Solde de la migration infraprovinciale	Solde de la migration totale	Accroissement total
	nombre						
Terre-Neuve-et-Labrador	**526 702**	**-286**	**1 022**	**-875**	**0**	**147**	**-139**
Division 1	273 091	215	795	-369	928	1 354	1 569
Division 2	21 187	-47	12	-82	-151	-221	-268
Division 3	16 042	-66	3	3	-198	-192	-258
Division 4	20 737	-75	13	-164	-34	-185	-260
Division 5	41 601	-33	40	-177	31	-106	-139
Division 6	38 520	-81	18	60	231	309	228
Division 7	34 650	-184	25	22	-177	-130	-314
Division 8	36 498	-185	4	-39	-360	-395	-580
Division 9	16 467	-58	17	-74	-174	-231	-289
Division 10	25 222	205	94	-61	-59	-26	179
Division 11	2 687	23	1	6	-37	-30	-7

Tableau 3.1-4

Divisions de recensement de Terre-Neuve-et-Labrador — Facteurs de l'accroissement démographique de juillet 2012 à juin 2013

	Accroissement naturel	Solde de la migration internationale	Solde de la migration interprovinciale	Solde de la migration infraprovinciale	Solde de la migration totale	Accroissement total
	taux pour mille					
Terre-Neuve-et-Labrador	**-0,5**	**1,9**	**-1,7**	**0,0**	**0,3**	**-0,3**
Division 1	0,8	2,9	-1,4	3,4	5,0	5,8
Division 2	-2,2	0,6	-3,8	-7,1	-10,4	-12,6
Division 3	-4,1	0,2	0,2	-12,2	-11,9	-16,0
Division 4	-3,6	0,6	-7,9	-1,6	-8,9	-12,5
Division 5	-0,8	1,0	-4,2	0,7	-2,5	-3,3
Division 6	-2,1	0,5	1,6	6,0	8,0	5,9
Division 7	-5,3	0,7	0,6	-5,1	-3,7	-9,0
Division 8	-5,0	0,1	-1,1	-9,8	-10,7	-15,8
Division 9	-3,5	1,0	-4,5	-10,5	-13,9	-17,4
Division 10	8,2	3,7	-2,4	-2,3	-1,0	7,1
Division 11	8,5	0,4	2,2	-13,8	-11,2	-2,6

Tableau 3.2-1

Divisions de recensement de l'Île-du-Prince-Édouard — Estimations annuelles de la population au 1er juillet

	2006	2007	2008	2009	2010	2011	2012	2013
	nombre							
Île-du-Prince-Édouard	**137 865**	**137 721**	**138 764**	**139 909**	**141 678**	**144 038**	**145 165**	**145 237**
Kings	18 837	18 577	18 506	18 529	18 475	18 387	18 021	17 568
Queens	73 886	73 971	74 922	76 183	77 879	80 305	81 894	82 632
Prince	45 142	45 173	45 336	45 197	45 324	45 346	45 250	45 037

Tableau 3.2-2
Divisions de recensement de l'Île-du-Prince-Édouard — Taux d'accroissement de la population de juillet à juin

	2006-2007	2007-2008	2008-2009	2009-2010	2010-2011	2011-2012	2012-2013
	taux pour mille						
Île-du-Prince-Édouard	**-1,0**	**7,5**	**8,2**	**12,6**	**16,5**	**7,8**	**0,5**
Kings	-13,9	-3,8	1,2	-2,9	-4,8	-20,1	-25,5
Queens	1,1	12,8	16,7	22,0	30,7	19,6	9,0
Prince	0,7	3,6	-3,1	2,8	0,5	-2,1	-4,7

Tableau 3.2-3
Divisions de recensement de l'Île-du-Prince-Édouard — Estimations de la population et des facteurs de l'accroissement démographique de juillet à juin

	Population 2013 (1er juillet)	2012-2013					
		Accroissement naturel	Solde de la migration internationale	Solde de la migration interprovinciale	Solde de la migration infraprovinciale	Solde de la migration totale	Accroissement total
	nombre						
Île-du-Prince-Édouard	**145 237**	**153**	**993**	**-1 074**	**0**	**-81**	**72**
Kings	17 568	1	49	-207	-296	-454	-453
Queens	82 632	157	899	-792	474	581	738
Prince	45 037	-5	45	-75	-178	-208	-213

Tableau 3.2-4
Divisions de recensement de l'Île-du-Prince-Édouard — Facteurs de l'accroissement démographique de juillet 2012 à juin 2013

	Accroissement naturel	Solde de la migration internationale	Solde de la migration interprovinciale	Solde de la migration infraprovinciale	Solde de la migration totale	Accroissement total
	taux pour mille					
Île-du-Prince-Édouard	**1,1**	**6,8**	**-7,4**	**0,0**	**-0,6**	**0,5**
Kings	0,1	2,8	-11,6	-16,6	-25,5	-25,5
Queens	1,9	10,9	-9,6	5,8	7,1	9,0
Prince	-0,1	1,0	-1,7	-3,9	-4,6	-4,7

Tableau 3.3-1
Divisions de recensement de la Nouvelle-Écosse — Estimations annuelles de la population au 1er juillet

	2006	2007	2008	2009	2010	2011	2012	2013
	nombre							
Nouvelle-Écosse	**937 869**	**935 071**	**935 865**	**938 194**	**942 073**	**944 469**	**945 061**	**940 789**
Shelburne	15 901	15 497	15 265	15 036	14 938	14 772	14 545	14 271
Yarmouth	26 918	26 717	26 427	26 227	25 987	25 771	25 523	25 179
Digby	19 388	19 051	18 770	18 573	18 474	18 346	17 981	17 545
Queens	11 447	11 356	11 310	11 230	11 240	11 140	11 131	11 091
Annapolis	21 856	21 648	21 454	21 283	21 219	21 113	21 070	20 945
Lunenburg	48 202	48 043	48 055	47 986	48 060	48 217	48 074	47 773
Kings	61 621	61 350	61 366	61 591	61 829	61 957	61 657	61 043
Hants	42 310	42 357	42 425	42 622	43 044	43 259	43 384	43 359
Halifax	384 584	386 490	389 975	393 668	398 250	402 441	406 907	408 714
Colchester	51 253	51 344	51 556	51 915	51 955	52 103	51 921	51 550
Cumberland	32 756	32 533	32 431	32 310	32 084	31 933	31 575	31 089
Pictou	47 610	47 056	46 691	46 687	46 691	46 595	46 395	45 997
Guysborough	9 220	8 928	8 712	8 576	8 382	8 254	8 102	7 936
Antigonish	19 360	19 395	19 524	19 688	19 946	20 047	19 954	19 761
Inverness	19 427	18 892	18 610	18 423	18 427	18 260	17 943	17 546
Richmond	9 942	9 761	9 667	9 620	9 591	9 438	9 384	9 304
Cape Breton	108 317	107 023	106 119	105 353	104 621	103 586	102 448	100 823
Victoria	7 757	7 630	7 508	7 406	7 335	7 237	7 067	6 863

Tableau 3.3-2
Divisions de recensement de la Nouvelle-Écosse — Taux d'accroissement de la population de juillet à juin

	2006-2007	2007-2008	2008-2009	2009-2010	2010-2011	2011-2012	2012-2013
	taux pour mille						
Nouvelle-Écosse	**-3,0**	**0,8**	**2,5**	**4,1**	**2,5**	**0,6**	**-4,5**
Shelburne	-25,7	-15,1	-15,1	-6,5	-11,2	-15,5	-19,0
Yarmouth	-7,5	-10,9	-7,6	-9,2	-8,3	-9,7	-13,6
Digby	-17,5	-14,9	-10,6	-5,3	-7,0	-20,1	-24,5
Queens	-8,0	-4,1	-7,1	0,9	-8,9	-0,8	-3,6
Annapolis	-9,6	-9,0	-8,0	-3,0	-5,0	-2,0	-6,0
Lunenburg	-3,3	0,2	-1,4	1,5	3,3	-3,0	-6,3
Kings	-4,4	0,3	3,7	3,9	2,1	-4,9	-10,0
Hants	1,1	1,6	4,6	9,9	5,0	2,9	-0,6
Halifax	4,9	9,0	9,4	11,6	10,5	11,0	4,4
Colchester	1,8	4,1	6,9	0,8	2,8	-3,5	-7,2
Cumberland	-6,8	-3,1	-3,7	-7,0	-4,7	-11,3	-15,5
Pictou	-11,7	-7,8	-0,1	0,1	-2,1	-4,3	-8,6
Guysborough	-32,2	-24,5	-15,7	-22,9	-15,4	-18,6	-20,7
Antigonish	1,8	6,6	8,4	13,0	5,1	-4,6	-9,7
Inverness	-27,9	-15,0	-10,1	0,2	-9,1	-17,5	-22,4
Richmond	-18,4	-9,7	-4,9	-3,0	-16,1	-5,7	-8,6
Cape Breton	-12,0	-8,5	-7,2	-7,0	-9,9	-11,0	-16,0
Victoria	-16,5	-16,1	-13,7	-9,6	-13,5	-23,8	-29,3

Tableau 3.3-3

Divisions de recensement de la Nouvelle-Écosse — Estimations de la population et des facteurs de l'accroissement démographique de juillet à juin

	Population 2013 (1er juillet)	2012-2013					
		Accroissement naturel	Solde de la migration internationale	Solde de la migration interprovinciale	Solde de la migration infraprovinciale	Solde de la migration totale	Accroissement total
	nombre						
Nouvelle-Écosse	**940 789**	**-17**	**1 622**	**-5 877**	**0**	**-4 255**	**-4 272**
Shelburne	14 271	-48	15	-116	-125	-226	-274
Yarmouth	25 179	-83	29	-250	-40	-261	-344
Digby	17 545	-102	12	-181	-165	-334	-436
Queens	11 091	-33	12	-34	15	-7	-40
Annapolis	20 945	-121	37	-51	10	-4	-125
Lunenburg	47 773	-156	36	-64	-117	-145	-301
Kings	61 043	35	2	-495	-156	-649	-614
Hants	43 359	134	48	-232	25	-159	-25
Halifax	408 714	1 229	1 303	-2 111	1 386	578	1 807
Colchester	51 550	-79	64	-351	-5	-292	-371
Cumberland	31 089	-130	1	-223	-134	-356	-486
Pictou	45 997	-64	8	-287	-55	-334	-398
Guysborough	7 936	-110	4	-4	-56	-56	-166
Antigonish	19 761	60	6	-207	-52	-253	-193
Inverness	17 546	-52	12	-239	-118	-345	-397
Richmond	9 304	-69	3	5	-19	-11	-80
Cape Breton	100 823	-416	23	-931	-301	-1 209	-1 625
Victoria	6 863	-12	7	-106	-93	-192	-204

Tableau 3.3-4

Divisions de recensement de la Nouvelle-Écosse — Facteurs de l'accroissement démographique de juillet 2012 à juin 2013

	Accroissement naturel	Solde de la migration internationale	Solde de la migration interprovinciale	Solde de la migration infraprovinciale	Solde de la migration totale	Accroissement total
	taux pour mille					
Nouvelle-Écosse	**0,0**	**1,7**	**-6,2**	**0,0**	**-4,5**	**-4,5**
Shelburne	-3,3	1,0	-8,1	-8,7	-15,7	-19,0
Yarmouth	-3,3	1,1	-9,9	-1,6	-10,3	-13,6
Digby	-5,7	0,7	-10,2	-9,3	-18,8	-24,5
Queens	-3,0	1,1	-3,1	1,4	-0,6	-3,6
Annapolis	-5,8	1,8	-2,4	0,5	-0,2	-6,0
Lunenburg	-3,3	0,8	-1,3	-2,4	-3,0	-6,3
Kings	0,6	0,0	-8,1	-2,5	-10,6	-10,0
Hants	3,1	1,1	-5,3	0,6	-3,7	-0,6
Halifax	3,0	3,2	-5,2	3,4	1,4	4,4
Colchester	-1,5	1,2	-6,8	-0,1	-5,6	-7,2
Cumberland	-4,1	0,0	-7,1	-4,3	-11,4	-15,5
Pictou	-1,4	0,2	-6,2	-1,2	-7,2	-8,6
Guysborough	-13,7	0,5	-0,5	-7,0	-7,0	-20,7
Antigonish	3,0	0,3	-10,4	-2,6	-12,7	-9,7
Inverness	-2,9	0,7	-13,5	-6,6	-19,4	-22,4
Richmond	-7,4	0,3	0,5	-2,0	-1,2	-8,6
Cape Breton	-4,1	0,2	-9,2	-3,0	-11,9	-16,0
Victoria	-1,7	1,0	-15,2	-13,4	-27,6	-29,3

Tableau 3.4-1
Divisions de recensement du Nouveau-Brunswick — Estimations annuelles de la population au 1er juillet

	2006	2007	2008	2009	2010	2011	2012	2013
	nombre							
Nouveau-Brunswick	**745 609**	**745 407**	**746 855**	**749 954**	**753 044**	**755 530**	**756 997**	**756 050**
Saint John	76 199	76 199	76 415	76 860	76 969	77 119	77 036	76 548
Charlotte	27 558	27 379	27 094	26 982	26 809	26 622	26 518	26 328
Sunbury	26 187	26 280	26 527	26 774	27 207	27 530	27 813	27 944
Queens	11 855	11 620	11 444	11 249	11 174	11 065	10 971	10 860
Kings	67 164	67 711	68 198	68 966	69 548	70 005	69 943	69 670
Albert	28 137	28 253	28 396	28 694	28 940	28 983	29 151	29 266
Westmorland	136 243	137 363	139 024	141 098	143 299	145 715	148 030	149 921
Kent	32 009	31 754	31 638	31 313	31 176	30 858	30 788	30 665
Northumberland	50 612	50 064	49 513	49 055	48 841	48 411	48 166	47 834
York	92 301	93 030	94 219	95 698	96 951	98 202	98 965	99 221
Carleton	27 169	27 132	27 241	27 273	27 154	27 128	26 990	26 735
Victoria	20 698	20 514	20 313	20 146	20 032	19 957	19 747	19 494
Madawaska	34 715	34 437	34 089	33 873	33 709	33 491	33 369	33 202
Restigouche	34 396	33 926	33 576	33 163	32 767	32 594	32 226	31 779
Gloucester	80 366	79 745	79 168	78 810	78 468	77 850	77 284	76 583

Tableau 3.4-2
Divisions de recensement du Nouveau-Brunswick — Taux d'accroissement de la population de juillet à juin

	2006-2007	2007-2008	2008-2009	2009-2010	2010-2011	2011-2012	2012-2013
	taux pour mille						
Nouveau-Brunswick	**-0,3**	**1,9**	**4,1**	**4,1**	**3,3**	**1,9**	**-1,3**
Saint John	0,0	2,8	5,8	1,4	1,9	-1,1	-6,4
Charlotte	-6,5	-10,5	-4,1	-6,4	-7,0	-3,9	-7,2
Sunbury	3,5	9,4	9,3	16,0	11,8	10,2	4,7
Queens	-20,0	-15,3	-17,2	-6,7	-9,8	-8,5	-10,2
Kings	8,1	7,2	11,2	8,4	6,5	-0,9	-3,9
Albert	4,1	5,0	10,4	8,5	1,5	5,8	3,9
Westmorland	8,2	12,0	14,8	15,5	16,7	15,8	12,7
Kent	-8,0	-3,7	-10,3	-4,4	-10,3	-2,3	-4,0
Northumberland	-10,9	-11,1	-9,3	-4,4	-8,8	-5,1	-6,9
York	7,9	12,7	15,6	13,0	12,8	7,7	2,6
Carleton	-1,4	4,0	1,2	-4,4	-1,0	-5,1	-9,5
Victoria	-8,9	-9,8	-8,3	-5,7	-3,8	-10,6	-12,9
Madawaska	-8,0	-10,2	-6,4	-4,9	-6,5	-3,6	-5,0
Restigouche	-13,8	-10,4	-12,4	-12,0	-5,3	-11,4	-14,0
Gloucester	-7,8	-7,3	-4,5	-4,3	-7,9	-7,3	-9,1

Tableau 3.4-3

Divisions de recensement du Nouveau-Brunswick — Estimations de la population et des facteurs de l'accroissement démographique de juillet à juin

	Population 2013 (1er juillet)	2012-2013					
		Accroissement naturel	Solde de la migration internationale	Solde de la migration interprovinciale	Solde de la migration infraprovinciale	Solde de la migration totale	Accroissement total
	nombre						
Nouveau-Brunswick	**756 050**	**386**	**1 883**	**-3 216**	**0**	**-1 333**	**-947**
Saint John	76 548	22	302	-749	-63	-510	-488
Charlotte	26 328	-31	44	-90	-113	-159	-190
Sunbury	27 944	213	9	-94	3	-82	131
Queens	10 860	-82	23	20	-72	-29	-111
Kings	69 670	167	162	-598	-4	-440	-273
Albert	29 266	34	69	-2	14	81	115
Westmorland	149 921	311	776	-154	958	1 580	1 891
Kent	30 665	-47	14	9	-99	-76	-123
Northumberland	47 834	-75	15	-81	-191	-257	-332
York	99 221	221	385	-667	317	35	256
Carleton	26 735	-1	41	-280	-15	-254	-255
Victoria	19 494	-39	-3	-105	-106	-214	-253
Madawaska	33 202	-37	10	-37	-103	-130	-167
Restigouche	31 779	-102	0	-115	-230	-345	-447
Gloucester	76 583	-168	36	-273	-296	-533	-701

Tableau 3.4-4

Divisions de recensement du Nouveau-Brunswick — Facteurs de l'accroissement démographique de juillet 2012 à juin 2013

	Accroissement naturel	Solde de la migration internationale	Solde de la migration interprovinciale	Solde de la migration infraprovinciale	Solde de la migration totale	Accroissement total
	taux pour mille					
Nouveau-Brunswick	**0,5**	**2,5**	**-4,3**	**0,0**	**-1,8**	**-1,3**
Saint John	0,3	3,9	-9,8	-0,8	-6,6	-6,4
Charlotte	-1,2	1,7	-3,4	-4,3	-6,0	-7,2
Sunbury	7,6	0,3	-3,4	0,1	-2,9	4,7
Queens	-7,5	2,1	1,8	-6,6	-2,7	-10,2
Kings	2,4	2,3	-8,6	-0,1	-6,3	-3,9
Albert	1,2	2,4	-0,1	0,5	2,8	3,9
Westmorland	2,1	5,2	-1,0	6,4	10,6	12,7
Kent	-1,5	0,5	0,3	-3,2	-2,5	-4,0
Northumberland	-1,6	0,3	-1,7	-4,0	-5,4	-6,9
York	2,2	3,9	-6,7	3,2	0,4	2,6
Carleton	0,0	1,5	-10,4	-0,6	-9,5	-9,5
Victoria	-2,0	-0,2	-5,4	-5,4	-10,9	-12,9
Madawaska	-1,1	0,3	-1,1	-3,1	-3,9	-5,0
Restigouche	-3,2	0,0	-3,6	-7,2	-10,8	-14,0
Gloucester	-2,2	0,5	-3,5	-3,8	-6,9	-9,1

Tableau 3.5-1

Divisions de recensement du Québec — Estimations annuelles de la population au 1er juillet

	2006	2007	2008	2009	2010	2011	2012	2013
	nombre							
Québec	**7 631 873**	**7 692 736**	**7 761 504**	**7 843 475**	**7 929 365**	**8 007 656**	**8 084 059**	**8 155 334**
Les Îles-de-la-Madeleine	13 165	13 103	13 029	12 960	12 939	12 844	12 751	12 619
Le Rocher-Percé	18 474	18 370	18 251	18 139	18 126	18 037	17 821	17 690
La Côte-de-Gaspé	17 953	17 981	18 071	18 042	18 120	18 076	18 054	17 921
La Haute-Gaspésie	12 361	12 290	12 200	12 195	12 138	12 130	12 011	11 902
Bonaventure	17 997	18 012	17 917	18 006	18 067	18 068	18 081	17 932
Avignon	15 256	15 244	15 252	15 320	15 280	15 318	15 220	15 220
La Matapédia	19 257	19 172	19 002	18 880	18 746	18 653	18 496	18 371
Matane	22 344	22 253	22 212	22 118	21 979	21 891	21 883	21 791
La Mitis	19 383	19 365	19 297	19 206	19 143	19 032	18 943	18 907
Rimouski-Neigette	53 539	53 957	54 238	54 618	55 062	55 593	56 169	56 484
Les Basques	9 481	9 420	9 311	9 270	9 232	9 155	9 094	9 019
Rivière-du-Loup	33 578	33 763	33 979	34 290	34 464	34 664	34 484	34 715
Témiscouata	21 843	21 614	21 382	21 208	20 945	20 626	20 643	20 440
Kamouraska	22 175	22 008	21 833	21 787	21 751	21 570	21 341	21 364
Charlevoix-Est	16 443	16 351	16 334	16 318	16 357	16 337	16 327	16 280
Charlevoix	13 225	13 175	13 217	13 318	13 380	13 400	13 354	13 322
L'Islet	18 956	18 979	18 793	18 698	18 602	18 609	18 560	18 474
Montmagny	23 296	23 124	23 071	23 111	23 178	23 052	22 909	22 841
Bellechasse	33 700	33 900	34 135	34 515	35 108	35 627	35 903	36 373
L'Île-d'Orléans	6 869	6 920	6 849	6 844	6 770	6 743	6 699	6 649
La Côte-de-Beaupré	23 263	23 835	24 615	25 262	25 864	26 408	26 572	26 994
La Jacques-Cartier	30 254	31 440	32 856	34 415	35 962	37 494	38 400	39 905
Québec	532 102	536 524	542 210	547 953	554 333	560 659	566 618	570 379
Lévis	131 498	133 716	135 457	137 153	138 591	140 137	141 173	141 911
La Nouvelle-Beauce	31 799	32 498	33 211	33 849	34 629	35 473	35 845	36 501
Robert-Cliche	18 935	19 101	19 053	19 183	19 384	19 422	19 441	19 590
Les Etchemins	17 676	17 638	17 547	17 434	17 354	17 338	17 182	17 100
Beauce-Sartigan	50 095	50 281	50 517	50 827	51 117	51 505	51 848	52 156
Le Granit	22 481	22 419	22 458	22 449	22 398	22 305	22 328	22 294
Les Appalaches	43 527	43 473	43 202	43 244	43 330	43 342	43 131	42 846
L'Érable	23 265	23 129	23 233	23 296	23 500	23 499	23 506	23 613
Lotbinière	27 651	28 002	28 385	28 760	29 407	29 922	30 403	30 912
Portneuf	46 792	47 146	47 648	48 336	49 137	49 820	50 620	51 566
Mékinac	12 698	12 775	12 859	12 864	12 911	12 962	12 890	12 817
Shawinigan	52 050	51 630	51 385	50 955	50 634	50 263	49 884	49 752
Francheville	144 331	145 549	146 911	148 193	149 533	150 590	151 505	152 228
Bécancour	18 926	19 227	19 504	19 695	19 989	20 241	20 317	20 472
Arthabaska	66 778	67 505	67 945	68 684	69 173	69 841	70 242	70 789
Les Sources	14 499	14 518	14 607	14 627	14 796	14 822	14 636	14 639
Le Haut-Saint-François	21 724	21 814	22 105	22 098	22 184	22 194	22 085	22 113
Le Val-Saint-François	29 240	29 455	29 482	29 612	29 788	29 838	29 919	30 118
Sherbrooke	148 952	149 643	150 827	152 599	154 311	156 759	159 275	160 745
Coaticook	18 592	18 786	18 840	18 875	18 915	18 949	18 928	18 890
Memphrémagog	45 570	46 177	46 898	47 493	48 189	48 715	48 840	49 551
Brome-Missisquoi	53 099	53 612	54 154	54 554	55 381	55 985	56 289	56 934
La Haute-Yamaska	80 180	81 575	82 727	83 716	84 983	85 839	86 567	87 411
Acton	15 414	15 427	15 454	15 414	15 440	15 486	15 492	15 538
Drummond	93 885	94 967	96 110	97 333	98 467	99 674	100 415	101 316
Nicolet-Yamaska	23 117	23 085	22 960	22 964	22 980	22 929	22 955	23 055
Maskinongé	35 799	36 088	36 162	36 207	36 510	36 528	36 493	36 550
D'Autray	40 662	41 285	41 568	41 790	41 952	41 941	41 836	41 995
Pierre-De Saurel	50 165	50 436	50 758	50 985	50 958	51 244	51 044	51 077
Les Maskoutains	81 403	81 973	82 752	83 536	84 472	85 012	85 581	86 003
Rouville	31 743	32 672	33 530	34 578	35 472	36 079	36 344	36 582
Le Haut-Richelieu	109 942	111 271	112 705	113 831	114 745	115 375	115 755	116 603
La Vallée-du-Richelieu	107 981	109 602	112 010	114 036	116 237	117 877	119 385	121 043
Longueuil	388 756	391 318	392 971	395 964	399 399	403 342	408 090	412 467
Lajemmerais	70 676	71 037	71 760	72 594	74 046	75 124	75 763	76 455
L'Assomption	110 832	113 903	116 188	117 770	119 471	120 983	121 924	123 494
Joliette	58 831	59 730	60 737	61 758	63 137	64 174	65 120	66 262
Matawinie	49 911	49 703	49 765	49 860	50 058	50 210	50 795	50 917
Montcalm	43 135	44 440	45 539	46 749	47 934	48 918	49 798	50 708

Tableau 3.5-1 – suite

Divisions de recensement du Québec — Estimations annuelles de la population au 1er juillet

	2006	2007	2008	2009	2010	2011	2012	2013
	nombre							
Les Moulins	130 530	135 169	139 613	143 984	147 294	150 711	153 517	155 551
Laval	372 495	378 873	385 430	392 608	399 559	406 098	412 131	417 304
Montréal	1 872 136	1 869 896	1 873 181	1 887 599	1 902 049	1 915 617	1 940 289	1 959 987
Roussillon	161 170	163 202	165 833	168 660	171 351	173 856	176 174	178 430
Les Jardins-de-Napierville	24 421	25 151	25 645	25 988	26 254	26 496	26 571	26 964
Le Haut-Saint-Laurent	25 026	24 828	24 614	24 560	24 488	24 486	24 512	24 611
Beauharnois-Salaberry	61 171	61 388	61 503	61 801	62 117	62 485	62 883	63 456
Vaudreuil-Soulanges	122 147	126 455	130 721	134 195	137 835	140 819	143 127	145 514
Deux-Montagnes	89 759	91 337	93 672	95 491	96 980	98 219	99 134	99 891
Thérèse-De Blainville	144 977	147 767	149 434	151 638	153 900	155 543	156 717	157 647
Mirabel	35 342	36 778	38 290	39 585	41 065	42 607	43 970	45 888
La Rivière-du-Nord	102 741	105 446	108 643	111 048	113 829	116 626	119 488	122 436
Argenteuil	30 210	30 686	31 056	31 492	31 934	32 353	32 447	32 650
Les Pays-d'en-Haut	36 791	37 800	38 595	39 231	40 076	40 547	41 096	41 415
Les Laurentides	43 215	43 612	44 163	44 572	45 183	45 441	45 540	45 804
Antoine-Labelle	35 629	35 512	35 397	35 276	35 344	35 347	35 383	35 235
Papineau	21 987	22 207	22 249	22 592	22 703	22 756	22 726	22 871
Gatineau	244 868	249 196	253 893	259 455	263 555	268 838	271 846	274 367
Les Collines-de-l'Outaouais	42 470	42 878	43 612	44 037	46 142	46 910	47 875	48 717
La Vallée-de-la-Gatineau	20 933	20 839	20 847	20 820	20 961	20 935	20 888	20 914
Pontiac	14 769	14 687	14 683	14 635	14 503	14 466	14 390	14 331
Témiscamingue	17 081	16 833	16 587	16 483	16 404	16 279	16 328	16 346
Rouyn-Noranda	40 264	40 382	40 590	40 876	41 115	41 439	41 630	41 904
Abitibi-Ouest	20 902	20 897	20 991	21 036	21 062	21 131	21 072	21 048
Abitibi	24 433	24 432	24 500	24 446	24 562	24 551	24 670	24 820
La Vallée-de-l'Or	42 207	42 532	42 792	42 877	43 061	43 283	43 620	43 813
La Tuque	15 529	15 445	15 348	15 301	15 285	15 214	15 215	15 195
Le Domaine-du-Roy	32 151	32 218	32 177	32 134	32 042	32 063	31 964	31 763
Maria-Chapdelaine	25 928	25 764	25 688	25 623	25 516	25 395	25 298	25 308
Lac-Saint-Jean-Est	51 512	51 690	51 949	52 284	52 574	52 939	53 040	53 223
Le Saguenay-et-son-Fjord	164 695	164 525	165 013	165 419	166 116	166 852	167 421	167 775
La Haute-Côte-Nord	12 352	12 198	11 932	11 741	11 657	11 607	11 458	11 382
Manicouagan	33 250	32 927	32 592	32 576	32 465	32 339	32 297	32 189
Sept-Rivières-Caniapiscau	39 008	39 049	39 217	39 460	39 564	39 926	40 092	40 209
Minganie-Le Golfe-du-Saint-Laurent	11 959	11 829	11 727	11 714	11 827	11 816	11 750	11 772
Nord-du-Québec	40 291	40 902	41 349	41 900	42 535	43 023	43 523	43 999

Note(s) : À l'exception du Québec et de la Colombie-Britannique, les estimations provisoires au 1er juillet 2013 sont produites à l'aide de la méthode des composantes. Les estimations de la population pour ces deux provinces ont été préparées ou sont basées sur les estimations de leur agence statistique respective. Par conséquent, la somme des composantes n'est pas égale à l'accroissement démographique de 2012-2013.

Tableau 3.5-2

Divisions de recensement du Québec — Taux d'accroissement de la population de juillet à juin

	2006-2007	2007-2008	2008-2009	2009-2010	2010-2011	2011-2012	2012-2013
	taux pour mille						
Québec	**7,9**	**8,9**	**10,5**	**10,9**	**9,8**	**9,5**	**8,8**
Les Îles-de-la-Madeleine	-4,7	-5,7	-5,3	-1,6	-7,4	-7,3	-10,4
Le Rocher-Percé	-5,6	-6,5	-6,2	-0,7	-4,9	-12,0	-7,4
La Côte-de-Gaspé	1,6	5,0	-1,6	4,3	-2,4	-1,2	-7,4
La Haute-Gaspésie	-5,8	-7,3	-0,4	-4,7	-0,7	-9,9	-9,1
Bonaventure	0,8	-5,3	5,0	3,4	0,1	0,7	-8,3
Avignon	-0,8	0,5	4,4	-2,6	2,5	-6,4	0,0
La Matapédia	-4,4	-8,9	-6,4	-7,1	-5,0	-8,5	-6,8
Matane	-4,1	-1,8	-4,2	-6,3	-4,0	-0,4	-4,2
La Mitis	-0,9	-3,5	-4,7	-3,3	-5,8	-4,7	-1,9
Rimouski-Neigette	7,8	5,2	7,0	8,1	9,6	10,3	5,6
Les Basques	-6,5	-11,6	-4,4	-4,1	-8,4	-6,7	-8,3
Rivière-du-Loup	5,5	6,4	9,1	5,1	5,8	-5,2	6,7
Témiscouata	-10,5	-10,8	-8,2	-12,5	-15,3	0,8	-9,9
Kamouraska	-7,6	-8,0	-2,1	-1,7	-8,4	-10,7	1,1
Charlevoix-Est	-5,6	-1,0	-1,0	2,4	-1,2	-0,6	-2,9
Charlevoix	-3,8	3,2	7,6	4,6	1,5	-3,4	-2,4
L'Islet	1,2	-9,8	-5,1	-5,1	0,4	-2,6	-4,6
Montmagny	-7,4	-2,3	1,7	2,9	-5,5	-6,2	-3,0
Bellechasse	5,9	6,9	11,1	17,0	14,7	7,7	13,0
L'Île-d'Orléans	7,4	-10,3	-0,7	-10,9	-4,0	-6,5	-7,5
La Côte-de-Beaupré	24,3	32,2	25,9	23,5	20,8	6,2	15,8
La Jacques-Cartier	38,4	44,0	46,3	44,0	41,7	23,9	38,4
Québec	8,3	10,5	10,5	11,6	11,3	10,6	6,6
Lévis	16,7	12,9	12,4	10,4	11,1	7,4	5,2
La Nouvelle-Beauce	21,7	21,7	19,0	22,8	24,1	10,4	18,1
Robert-Cliche	8,7	-2,5	6,8	10,4	2,0	1,0	7,6
Les Etchemins	-2,2	-5,2	-6,5	-4,6	-0,9	-9,0	-4,8
Beauce-Sartigan	3,7	4,7	6,1	5,7	7,6	6,6	5,9
Le Granit	-2,8	1,7	-0,4	-2,3	-4,2	1,0	-1,5
Les Appalaches	-1,2	-6,3	1,0	2,0	0,3	-4,9	-6,6
L'Érable	-5,9	4,5	2,7	8,7	0,0	0,3	4,5
Lotbinière	12,6	13,6	13,1	22,2	17,4	15,9	16,6
Portneuf	7,5	10,6	14,3	16,4	13,8	15,9	18,5
Mékinac	6,0	6,6	0,4	3,6	3,9	-5,6	-5,7
Shawinigan	-8,1	-4,8	-8,4	-6,3	-7,4	-7,6	-2,6
Francheville	8,4	9,3	8,7	9,0	7,0	6,1	4,8
Bécancour	15,8	14,3	9,7	14,8	12,5	3,7	7,6
Arthabaska	10,8	6,5	10,8	7,1	9,6	5,7	7,8
Les Sources	1,3	6,1	1,4	11,5	1,8	-12,6	0,2
Le Haut-Saint-François	4,1	13,3	-0,3	3,9	0,5	-4,9	1,3
Le Val-Saint-François	7,3	0,9	4,4	5,9	1,7	2,7	6,6
Sherbrooke	4,6	7,9	11,7	11,2	15,7	15,9	9,2
Coaticook	10,4	2,9	1,9	2,1	1,8	-1,1	-2,0
Memphrémagog	13,2	15,5	12,6	14,5	10,9	2,6	14,5
Brome-Missisquoi	9,6	10,1	7,4	15,0	10,8	5,4	11,4
La Haute-Yamaska	17,2	14,0	11,9	15,0	10,0	8,4	9,7
Acton	0,8	1,7	-2,6	1,7	3,0	0,4	3,0
Drummond	11,5	12,0	12,6	11,6	12,2	7,4	8,9
Nicolet-Yamaska	-1,4	-5,4	0,2	0,7	-2,2	1,1	4,3
Maskinongé	8,0	2,0	1,2	8,3	0,5	-1,0	1,6
D'Autray	15,2	6,8	5,3	3,9	-0,3	-2,5	3,8
Pierre-De Saurel	5,4	6,4	4,5	-0,5	5,6	-3,9	0,6
Les Maskoutains	7,0	9,5	9,4	11,1	6,4	6,7	4,9
Rouville	28,8	25,9	30,8	25,5	17,0	7,3	6,5
Le Haut-Richelieu	12,0	12,8	9,9	8,0	5,5	3,3	7,3
La Vallée-du-Richelieu	14,9	21,7	17,9	19,1	14,0	12,7	13,8
Longueuil	6,6	4,2	7,6	8,6	9,8	11,7	10,7
Lajemmerais	5,1	10,1	11,6	19,8	14,5	8,5	9,1
L'Assomption	27,3	19,9	13,5	14,3	12,6	7,7	12,8
Joliette	15,2	16,7	16,7	22,1	16,3	14,6	17,4
Matawinie	-4,2	1,2	1,9	4,0	3,0	11,6	2,4
Montcalm	29,8	24,4	26,2	25,0	20,3	17,8	18,1

Tableau 3.5-2 – suite

Divisions de recensement du Québec — Taux d'accroissement de la population de juillet à juin

	2006-2007	2007-2008	2008-2009	2009-2010	2010-2011	2011-2012	2012-2013
	taux pour mille						
Les Moulins	34,9	32,3	30,8	22,7	22,9	18,4	13,2
Laval	17,0	17,2	18,5	17,5	16,2	14,7	12,5
Montréal	-1,2	1,8	7,7	7,6	7,1	12,8	10,1
Roussillon	12,5	16,0	16,9	15,8	14,5	13,2	12,7
Les Jardins-de-Napierville	29,5	19,5	13,3	10,2	9,2	2,8	14,7
Le Haut-Saint-Laurent	-7,9	-8,7	-2,2	-2,9	-0,1	1,1	4,0
Beauharnois-Salaberry	3,5	1,9	4,8	5,1	5,9	6,3	9,1
Vaudreuil-Soulanges	34,7	33,2	26,2	26,8	21,4	16,3	16,5
Deux-Montagnes	17,4	25,2	19,2	15,5	12,7	9,3	7,6
Thérèse-De Blainville	19,1	11,2	14,6	14,8	10,6	7,5	5,9
Mirabel	39,8	40,3	33,3	36,7	36,9	31,5	42,7
La Rivière-du-Nord	26,0	29,9	21,9	24,7	24,3	24,2	24,4
Argenteuil	15,6	12,0	13,9	13,9	13,0	2,9	6,2
Les Pays-d'en-Haut	27,1	20,8	16,3	21,3	11,7	13,4	7,7
Les Laurentides	9,1	12,6	9,2	13,6	5,7	2,2	5,8
Antoine-Labelle	-3,3	-3,2	-3,4	1,9	0,1	1,0	-4,2
Papineau	10,0	1,9	15,3	4,9	2,3	-1,3	6,4
Gatineau	17,5	18,7	21,7	15,7	19,8	11,1	9,2
Les Collines-de-l'Outaouais	9,6	17,0	9,7	46,7	16,5	20,4	17,4
La Vallée-de-la-Gatineau	-4,5	0,4	-1,3	6,7	-1,2	-2,2	1,2
Pontiac	-5,6	-0,3	-3,3	-9,1	-2,6	-5,3	-4,1
Témiscamingue	-14,6	-14,7	-6,3	-4,8	-7,6	3,0	1,1
Rouyn-Noranda	2,9	5,1	7,0	5,8	7,8	4,6	6,6
Abitibi-Ouest	-0,2	4,5	2,1	1,2	3,3	-2,8	-1,1
Abitibi	0,0	2,8	-2,2	4,7	-0,4	4,8	6,1
La Vallée-de-l'Or	7,7	6,1	2,0	4,3	5,1	7,8	4,4
La Tuque	-5,4	-6,3	-3,1	-1,0	-4,7	0,1	-1,3
Le Domaine-du-Roy	2,1	-1,3	-1,3	-2,9	0,7	-3,1	-6,3
Maria-Chapdelaine	-6,3	-3,0	-2,5	-4,2	-4,8	-3,8	0,4
Lac-Saint-Jean-Est	3,4	5,0	6,4	5,5	6,9	1,9	3,4
Le Saguenay-et-son-Fjord	-1,0	3,0	2,5	4,2	4,4	3,4	2,1
La Haute-Côte-Nord	-12,5	-22,0	-16,1	-7,2	-4,3	-12,9	-6,7
Manicouagan	-9,8	-10,2	-0,5	-3,4	-3,9	-1,3	-3,3
Sept-Rivières-Caniapiscau	1,1	4,3	6,2	2,6	9,1	4,1	2,9
Minganie-Le Golfe-du-Saint-Laurent	-10,9	-8,7	-1,1	9,6	-0,9	-5,6	1,9
Nord-du-Québec	15,1	10,9	13,2	15,0	11,4	11,6	10,9

Note(s) : À l'exception du Québec et de la Colombie-Britannique, les estimations provisoires au 1er juillet 2013 sont produites à l'aide de la méthode des composantes. Les estimations de la population pour ces deux provinces ont été préparées ou sont basées sur les estimations de leur agence statistique respective. Par conséquent, la somme des composantes n'est pas égale à l'accroissement démographique de 2012-2013.

Tableau 3.5-3

Divisions de recensement du Québec — Estimations de la population et des facteurs de l'accroissement démographique de juillet à juin

	Population 2013 (1er juillet)	2012-2013					
		Accroissement naturel	Solde de la migration internationale	Solde de la migration interprovinciale	Solde de la migration infraprovinciale	Solde de la migration totale	Accroissement total
	nombre						
Québec	**8 155 334**	**26 900**	**53 943**	**-9 568**	**0**	**44 375**	**71 275**
Les Îles-de-la-Madeleine	12 619	-44	4	-21	-46	-63	-132
Le Rocher-Percé	17 690	-99	-9	20	-137	-126	-131
La Côte-de-Gaspé	17 921	-27	13	-15	-5	-7	-133
La Haute-Gaspésie	11 902	-76	4	4	-57	-49	-109
Bonaventure	17 932	-25	9	10	10	29	-149
Avignon	15 220	-11	18	-48	-74	-104	0
La Matapédia	18 371	-10	7	-12	-154	-159	-125
Matane	21 791	-23	-5	0	14	9	-92
La Mitis	18 907	-18	6	10	-96	-80	-36
Rimouski-Neigette	56 484	92	53	-3	413	463	315
Les Basques	9 019	-42	4	-7	-21	-24	-75
Rivière-du-Loup	34 715	43	15	-62	-204	-251	231
Témiscouata	20 440	-55	11	-34	80	57	-203
Kamouraska	21 364	-16	20	-14	-228	-222	23
Charlevoix-Est	16 280	-26	8	6	-7	7	-47
Charlevoix	13 322	-47	6	3	-16	-7	-32
L'Islet	18 474	13	3	8	-77	-66	-86
Montmagny	22 841	-80	2	-20	-61	-79	-68
Bellechasse	36 373	66	22	-17	188	193	470
L'Île-d'Orléans	6 649	10	-7	16	-69	-60	-50
La Côte-de-Beaupré	26 994	114	6	-12	51	45	422
La Jacques-Cartier	39 905	601	27	-172	399	254	1 505
Québec	570 379	1 051	3 001	-670	2 209	4 540	3 761
Lévis	141 911	851	157	-63	51	145	738
La Nouvelle-Beauce	36 501	301	60	-31	31	60	656
Robert-Cliche	19 590	57	18	-6	-57	-45	149
Les Etchemins	17 100	10	23	-9	-186	-172	-82
Beauce-Sartigan	52 156	287	32	-11	16	37	308
Le Granit	22 294	63	16	-5	-59	-48	-34
Les Appalaches	42 846	-69	18	-1	-185	-168	-285
L'Érable	23 613	43	-8	-6	-34	-48	107
Lotbinière	30 912	176	12	5	282	299	509
Portneuf	51 566	123	19	2	637	658	946
Mékinac	12 817	-32	8	-11	-45	-48	-73
Shawinigan	49 752	-261	18	19	-188	-151	-132
Francheville	152 228	-75	384	-67	577	894	723
Bécancour	20 472	27	24	-4	18	38	155
Arthabaska	70 789	226	128	-25	48	151	547
Les Sources	14 639	-25	5	11	-181	-165	3
Le Haut-Saint-François	22 113	115	15	-9	-241	-235	28
Le Val-Saint-François	30 118	96	22	-15	-33	-26	199
Sherbrooke	160 745	549	1 090	-177	978	1 891	1 470
Coaticook	18 890	49	15	-4	-89	-78	-38
Memphrémagog	49 551	23	74	-1	8	81	711
Brome-Missisquoi	56 934	-22	14	-39	312	287	645
La Haute-Yamaska	87 411	249	260	-50	236	446	844
Acton	15 538	43	1	-8	-38	-45	46
Drummond	101 316	290	199	-57	272	414	901
Nicolet-Yamaska	23 055	-12	14	-15	26	25	100
Maskinongé	36 550	15	3	-20	-51	-68	57
D'Autray	41 995	77	24	-7	-216	-199	159
Pierre-De Saurel	51 077	-122	12	1	-115	-102	33
Les Maskoutains	86 003	146	370	-70	84	384	422
Rouville	36 582	149	7	-20	113	100	238
Le Haut-Richelieu	116 603	401	59	-90	-43	-74	848
La Vallée-du-Richelieu	121 043	790	124	-60	619	683	1 658
Longueuil	412 467	1 293	3 391	-744	556	3 203	4 377
Lajemmerais	76 455	571	38	-21	39	56	692
L'Assomption	123 494	414	163	-62	389	490	1 570
Joliette	66 262	-11	211	-12	731	930	1 142
Matawinie	50 917	-32	7	14	576	597	122
Montcalm	50 708	249	30	-1	591	620	910

Tableau 3.5-3 – suite

Divisions de recensement du Québec — Estimations de la population et des facteurs de l'accroissement démographique de juillet à juin

	Population 2013 (1er juillet)	2012-2013					
		Accroissement naturel	Solde de la migration internationale	Solde de la migration interprovinciale	Solde de la migration infraprovinciale	Solde de la migration totale	Accroissement total
	nombre						
Les Moulins	155 551	1 322	301	-44	1 207	1 464	2 034
Laval	417 304	1 764	3 416	-556	1 228	4 088	5 173
Montréal	1 959 987	7 695	37 279	-5 140	-17 263	14 876	19 698
Roussillon	178 430	949	211	-205	1 277	1 283	2 256
Les Jardins-de-Napierville	26 964	115	14	43	-100	-43	393
Le Haut-Saint-Laurent	24 611	4	5	-55	47	-3	99
Beauharnois-Salaberry	63 456	-16	-1	-3	387	383	573
Vaudreuil-Soulanges	145 514	1 006	137	-516	1 543	1 164	2 387
Deux-Montagnes	99 891	500	16	-73	432	375	757
Thérèse-De Blainville	157 647	758	88	-17	311	382	930
Mirabel	45 888	368	16	23	954	993	1 918
La Rivière-du-Nord	122 436	420	209	3	2 209	2 421	2 948
Argenteuil	32 650	-23	10	-88	155	77	203
Les Pays-d'en-Haut	41 415	-48	3	-24	590	569	319
Les Laurentides	45 804	19	45	-48	55	52	264
Antoine-Labelle	35 235	-109	16	11	100	127	-148
Papineau	22 871	-44	7	-34	20	-7	145
Gatineau	274 367	1 444	1 589	-208	-52	1 329	2 521
Les Collines-de-l'Outaouais	48 717	327	6	127	505	638	842
La Vallée-de-la-Gatineau	20 914	-10	9	4	-62	-49	26
Pontiac	14 331	-28	9	-38	-42	-71	-59
Témiscamingue	16 346	45	13	-18	-5	-10	18
Rouyn-Noranda	41 904	168	23	22	-36	9	274
Abitibi-Ouest	21 048	39	4	5	-116	-107	-24
Abitibi	24 820	109	20	11	-31	0	150
La Vallée-de-l'Or	43 813	182	55	12	71	138	193
La Tuque	15 195	31	10	8	-50	-32	-20
Le Domaine-du-Roy	31 763	67	29	-29	-184	-184	-201
Maria-Chapdelaine	25 308	52	17	-1	-176	-160	10
Lac-Saint-Jean-Est	53 223	59	43	-27	-1	15	183
Le Saguenay-et-son-Fjord	167 775	368	31	-53	138	116	354
La Haute-Côte-Nord	11 382	5	4	-5	-156	-157	-76
Manicouagan	32 189	68	17	13	-144	-114	-108
Sept-Rivières-Caniapiscau	40 209	270	13	-2	-125	-114	117
Minganie-Le Golfe-du-Saint-Laurent	11 772	31	10	-31	-88	-109	22
Nord-du-Québec	43 999	580	-6	64	-139	-81	476

Note(s) : À l'exception du Québec et de la Colombie-Britannique, les estimations provisoires au 1er juillet 2013 sont produites à l'aide de la méthode des composantes. Les estimations de la population pour ces deux provinces ont été préparées ou sont basées sur les estimations de leur agence statistique respective. Par conséquent, la somme des composantes n'est pas égale à l'accroissement démographique de 2012-2013.

Tableau 3.5-4
Divisions de recensement du Québec — Facteurs de l'accroissement démographique de juillet 2012 à juin 2013

	Accroissement naturel	Solde de la migration internationale	Solde de la migration interprovinciale	Solde de la migration infraprovinciale	Solde de la migration totale	Accroissement total
	taux pour mille					
Québec	**3,3**	**6,6**	**-1,2**	**0,0**	**5,5**	**8,8**
Les Îles-de-la-Madeleine	-3,5	0,3	-1,7	-3,6	-5,0	-10,4
Le Rocher-Percé	-5,6	-0,5	1,1	-7,7	-7,1	-7,4
La Côte-de-Gaspé	-1,5	0,7	-0,8	-0,3	-0,4	-7,4
La Haute-Gaspésie	-6,4	0,3	0,3	-4,8	-4,1	-9,1
Bonaventure	-1,4	0,5	0,6	0,6	1,6	-8,3
Avignon	-0,7	1,2	-3,2	-4,9	-6,8	0,0
La Matapédia	-0,5	0,4	-0,7	-8,4	-8,6	-6,8
Matane	-1,1	-0,2	0,0	0,6	0,4	-4,2
La Mitis	-1,0	0,3	0,5	-5,1	-4,2	-1,9
Rimouski-Neigette	1,6	0,9	-0,1	7,3	8,2	5,6
Les Basques	-4,6	0,4	-0,8	-2,3	-2,7	-8,3
Rivière-du-Loup	1,2	0,4	-1,8	-5,9	-7,3	6,7
Témiscouata	-2,7	0,5	-1,7	3,9	2,8	-9,9
Kamouraska	-0,7	0,9	-0,7	-10,7	-10,4	1,1
Charlevoix-Est	-1,6	0,5	0,4	-0,4	0,4	-2,9
Charlevoix	-3,5	0,4	0,2	-1,2	-0,5	-2,4
L'Islet	0,7	0,2	0,4	-4,2	-3,6	-4,6
Montmagny	-3,5	0,1	-0,9	-2,7	-3,5	-3,0
Bellechasse	1,8	0,6	-0,5	5,2	5,3	13,0
L'Île-d'Orléans	1,5	-1,0	2,4	-10,3	-9,0	-7,5
La Côte-de-Beaupré	4,3	0,2	-0,4	1,9	1,7	15,8
La Jacques-Cartier	15,4	0,7	-4,4	10,2	6,5	38,4
Québec	1,8	5,3	-1,2	3,9	8,0	6,6
Lévis	6,0	1,1	-0,4	0,4	1,0	5,2
La Nouvelle-Beauce	8,3	1,7	-0,9	0,9	1,7	18,1
Robert-Cliche	2,9	0,9	-0,3	-2,9	-2,3	7,6
Les Etchemins	0,6	1,3	-0,5	-10,9	-10,0	-4,8
Beauce-Sartigan	5,5	0,6	-0,2	0,3	0,7	5,9
Le Granit	2,8	0,7	-0,2	-2,6	-2,2	-1,5
Les Appalaches	-1,6	0,4	0,0	-4,3	-3,9	-6,6
L'Érable	1,8	-0,3	-0,3	-1,4	-2,0	4,5
Lotbinière	5,7	0,4	0,2	9,2	9,8	16,6
Portneuf	2,4	0,4	0,0	12,5	12,9	18,5
Mékinac	-2,5	0,6	-0,9	-3,5	-3,7	-5,7
Shawinigan	-5,2	0,4	0,4	-3,8	-3,0	-2,6
Francheville	-0,5	2,5	-0,4	3,8	5,9	4,8
Bécancour	1,3	1,2	-0,2	0,9	1,9	7,6
Arthabaska	3,2	1,8	-0,4	0,7	2,1	7,8
Les Sources	-1,7	0,3	0,8	-12,4	-11,3	0,2
Le Haut-Saint-François	5,2	0,7	-0,4	-10,9	-10,6	1,3
Le Val-Saint-François	3,2	0,7	-0,5	-1,1	-0,9	6,6
Sherbrooke	3,4	6,8	-1,1	6,1	11,8	9,2
Coaticook	2,6	0,8	-0,2	-4,7	-4,1	-2,0
Memphrémagog	0,5	1,5	0,0	0,2	1,6	14,5
Brome-Missisquoi	-0,4	0,2	-0,7	5,5	5,1	11,4
La Haute-Yamaska	2,9	3,0	-0,6	2,7	5,1	9,7
Acton	2,8	0,1	-0,5	-2,4	-2,9	3,0
Drummond	2,9	2,0	-0,6	2,7	4,1	8,9
Nicolet-Yamaska	-0,5	0,6	-0,7	1,1	1,1	4,3
Maskinongé	0,4	0,1	-0,5	-1,4	-1,9	1,6
D'Autray	1,8	0,6	-0,2	-5,2	-4,7	3,8
Pierre-De Saurel	-2,4	0,2	0,0	-2,3	-2,0	0,6
Les Maskoutains	1,7	4,3	-0,8	1,0	4,5	4,9
Rouville	4,1	0,2	-0,5	3,1	2,7	6,5
Le Haut-Richelieu	3,5	0,5	-0,8	-0,4	-0,6	7,3
La Vallée-du-Richelieu	6,6	1,0	-0,5	5,1	5,7	13,8
Longueuil	3,2	8,3	-1,8	1,4	7,8	10,7
Lajemmerais	7,5	0,5	-0,3	0,5	0,7	9,1
L'Assomption	3,4	1,3	-0,5	3,2	4,0	12,8
Joliette	-0,2	3,2	-0,2	11,1	14,2	17,4
Matawinie	-0,6	0,1	0,3	11,3	11,7	2,4
Montcalm	5,0	0,6	0,0	11,8	12,3	18,1

Tableau 3.5-4 – suite

Divisions de recensement du Québec — Facteurs de l'accroissement démographique de juillet 2012 à juin 2013

	Accroissement naturel	Solde de la migration internationale	Solde de la migration interprovinciale	Solde de la migration infraprovinciale	Solde de la migration totale	Accroissement total
	taux pour mille					
Les Moulins	8,6	1,9	-0,3	7,8	9,5	13,2
Laval	4,3	8,2	-1,3	3,0	9,9	12,5
Montréal	3,9	19,1	-2,6	-8,9	7,6	10,1
Roussillon	5,4	1,2	-1,2	7,2	7,2	12,7
Les Jardins-de-Napierville	4,3	0,5	1,6	-3,7	-1,6	14,7
Le Haut-Saint-Laurent	0,2	0,2	-2,2	1,9	-0,1	4,0
Beauharnois-Salaberry	-0,3	0,0	0,0	6,1	6,1	9,1
Vaudreuil-Soulanges	7,0	0,9	-3,6	10,7	8,1	16,5
Deux-Montagnes	5,0	0,2	-0,7	4,3	3,8	7,6
Thérèse-De Blainville	4,8	0,6	-0,1	2,0	2,4	5,9
Mirabel	8,2	0,4	0,5	21,2	22,1	42,7
La Rivière-du-Nord	3,5	1,7	0,0	18,3	20,0	24,4
Argenteuil	-0,7	0,3	-2,7	4,8	2,4	6,2
Les Pays-d'en-Haut	-1,2	0,1	-0,6	14,3	13,8	7,7
Les Laurentides	0,4	1,0	-1,1	1,2	1,1	5,8
Antoine-Labelle	-3,1	0,5	0,3	2,8	3,6	-4,2
Papineau	-1,9	0,3	-1,5	0,9	-0,3	6,4
Gatineau	5,3	5,8	-0,8	-0,2	4,9	9,2
Les Collines-de-l'Outaouais	6,8	0,1	2,6	10,5	13,2	17,4
La Vallée-de-la-Gatineau	-0,5	0,4	0,2	-3,0	-2,3	1,2
Pontiac	-1,9	0,6	-2,6	-2,9	-4,9	-4,1
Témiscamingue	2,8	0,8	-1,1	-0,3	-0,6	1,1
Rouyn-Noranda	4,0	0,6	0,5	-0,9	0,2	6,6
Abitibi-Ouest	1,9	0,2	0,2	-5,5	-5,1	-1,1
Abitibi	4,4	0,8	0,4	-1,3	0,0	6,1
La Vallée-de-l'Or	4,2	1,3	0,3	1,6	3,2	4,4
La Tuque	2,0	0,7	0,5	-3,3	-2,1	-1,3
Le Domaine-du-Roy	2,1	0,9	-0,9	-5,8	-5,8	-6,3
Maria-Chapdelaine	2,1	0,7	0,0	-7,0	-6,3	0,4
Lac-Saint-Jean-Est	1,1	0,8	-0,5	0,0	0,3	3,4
Le Saguenay-et-son-Fjord	2,2	0,2	-0,3	0,8	0,7	2,1
La Haute-Côte-Nord	0,4	0,4	-0,4	-13,7	-13,7	-6,7
Manicouagan	2,1	0,5	0,4	-4,5	-3,5	-3,3
Sept-Rivières-Caniapiscau	6,7	0,3	0,0	-3,1	-2,8	2,9
Minganie-Le Golfe-du-Saint-Laurent	2,6	0,9	-2,6	-7,5	-9,3	1,9
Nord-du-Québec	13,3	-0,1	1,5	-3,2	-1,9	10,9

Note(s) : À l'exception du Québec et de la Colombie-Britannique, les estimations provisoires au 1er juillet 2013 sont produites à l'aide de la méthode des composantes. Les estimations de la population pour ces deux provinces ont été préparées ou sont basées sur les estimations de leur agence statistique respective. Par conséquent, la somme des composantes n'est pas égale à l'accroissement démographique de 2012-2013.

Tableau 3.6-1
Divisions de recensement de l'Ontario — Estimations annuelles de la population au 1er juillet

	2006	2007	2008	2009	2010	2011	2012	2013
	nombre							
Ontario	**12 661 566**	**12 764 195**	**12 882 625**	**12 997 687**	**13 135 063**	**13 263 544**	**13 411 994**	**13 537 994**
Stormont, Dundas and Glengarry	115 639	115 427	115 375	115 245	115 468	115 557	115 543	115 419
Prescott and Russell	83 228	83 854	84 782	85 402	86 743	87 780	88 608	89 323
Ottawa	845 922	855 530	869 015	883 741	899 016	912 248	924 404	934 300
Leeds and Grenville	102 425	102 308	102 113	101 702	101 874	101 752	101 867	101 873
Lanark	65 937	66 088	66 064	66 287	66 990	67 274	67 363	67 356
Frontenac	149 262	149 436	150 463	151 863	153 126	154 322	154 989	155 318
Lennox and Addington	41 920	42 006	42 279	42 345	42 786	42 872	43 624	44 351
Hastings	136 642	137 399	137 744	137 849	138 074	138 351	138 319	138 050
Prince Edward	26 170	25 943	25 837	25 846	25 855	25 804	25 593	25 352
Northumberland	83 497	83 505	83 608	83 732	83 823	84 060	84 615	85 084
Peterborough	137 560	137 363	137 606	137 517	138 315	138 494	138 841	138 992
Kawartha Lakes	76 861	76 178	75 893	75 276	75 018	74 942	75 472	75 918
Durham	584 255	593 870	602 621	610 018	619 053	626 765	636 208	645 043
York	931 833	960 754	988 757	1 014 754	1 043 585	1 065 504	1 086 335	1 106 096
Toronto	2 609 207	2 617 600	2 632 349	2 654 359	2 676 148	2 704 622	2 741 775	2 771 770
Peel	1 212 811	1 244 118	1 272 021	1 293 927	1 318 153	1 340 528	1 365 030	1 387 869
Dufferin	56 467	57 013	57 325	57 489	58 014	58 528	58 764	58 913
Wellington	208 419	209 012	210 312	211 384	213 187	214 694	217 267	219 598
Halton	457 721	468 143	479 998	493 623	506 718	517 159	528 610	539 423
Hamilton	523 629	524 002	525 599	527 652	531 663	535 602	541 013	545 585
Niagara	442 407	441 312	440 702	440 802	441 842	442 803	444 399	445 351
Haldimand-Norfolk	112 407	112 084	112 285	112 110	111 992	111 848	111 451	110 940
Brant	135 937	136 466	137 254	138 136	138 972	139 939	140 906	141 686
Waterloo	498 511	502 876	508 325	512 438	517 720	523 753	529 646	534 762
Perth	77 054	77 021	76 980	77 163	77 105	77 127	77 559	77 919
Oxford	106 546	106 355	106 691	106 997	107 826	108 674	109 747	110 725
Elgin	88 616	89 141	89 340	89 236	89 592	89 843	90 173	90 392
Chatham-Kent	112 353	111 162	109 953	108 799	107 490	106 682	106 266	105 722
Essex	408 799	406 010	402 929	400 311	399 887	399 665	401 264	402 060
Lambton	132 563	132 413	132 220	132 080	131 783	131 356	130 942	130 297
Middlesex	440 685	442 471	445 122	446 874	449 928	452 845	457 734	461 737
Huron	61 285	61 032	60 962	60 909	60 677	60 522	59 525	58 477
Bruce	67 427	67 369	67 297	67 222	67 541	67 764	67 834	67 841
Grey	95 353	95 205	95 201	94 994	95 016	94 769	94 923	94 981
Simcoe	438 349	441 904	446 046	449 419	454 109	458 930	465 880	472 208
Muskoka	59 625	59 859	60 216	60 618	60 927	61 095	61 529	61 859
Haliburton	16 577	16 731	16 963	17 006	17 167	17 385	17 735	18 071
Renfrew	101 075	101 884	102 521	103 021	103 489	104 078	104 147	104 013
Nipissing	87 413	87 161	87 054	87 030	87 364	87 551	87 518	87 362
Parry Sound	42 375	42 540	42 870	42 814	43 086	43 154	43 149	43 077
Manitoulin	13 025	13 064	13 193	13 213	13 306	13 336	13 443	13 538
Sudbury	22 510	22 378	22 317	22 189	22 026	21 633	21 370	21 086
Grand Sudbury	163 847	164 388	165 122	165 266	164 823	164 853	165 086	165 087
Timiskaming	34 336	34 330	34 197	33 958	33 945	33 929	33 740	33 509
Cochrane	86 920	86 181	85 245	84 475	83 800	83 276	82 840	82 289
Algoma	121 188	121 027	120 791	120 076	119 808	119 344	118 553	117 600
Thunder Bay	154 125	152 281	151 308	150 611	150 242	150 016	149 938	149 604
Rainy River	22 263	21 948	21 622	21 198	20 988	20 877	20 554	20 166
Kenora	68 590	68 053	68 138	68 711	69 003	69 639	69 903	70 002

Tableau 3.6-2

Divisions de recensement de l'Ontario — Taux d'accroissement de la population de juillet à juin

	2006-2007	2007-2008	2008-2009	2009-2010	2010-2011	2011-2012	2012-2013
	taux pour mille						
Ontario	**8,1**	**9,2**	**8,9**	**10,5**	**9,7**	**11,1**	**9,4**
Stormont, Dundas and Glengarry	-1,8	-0,5	-1,1	1,9	0,8	-0,1	-1,1
Prescott and Russell	7,5	11,0	7,3	15,6	11,9	9,4	8,0
Ottawa	11,3	15,6	16,8	17,1	14,6	13,2	10,6
Leeds and Grenville	-1,1	-1,9	-4,0	1,7	-1,2	1,1	0,1
Lanark	2,3	-0,4	3,4	10,5	4,2	1,3	-0,1
Frontenac	1,2	6,8	9,3	8,3	7,8	4,3	2,1
Lennox and Addington	2,0	6,5	1,6	10,4	2,0	17,4	16,5
Hastings	5,5	2,5	0,8	1,6	2,0	-0,2	-1,9
Prince Edward	-8,7	-4,1	0,3	0,3	-2,0	-8,2	-9,5
Northumberland	0,1	1,2	1,5	1,1	2,8	6,6	5,5
Peterborough	-1,4	1,8	-0,6	5,8	1,3	2,5	1,1
Kawartha Lakes	-8,9	-3,7	-8,2	-3,4	-1,0	7,0	5,9
Durham	16,3	14,6	12,2	14,7	12,4	15,0	13,8
York	30,6	28,7	26,0	28,0	20,8	19,4	18,0
Toronto	3,2	5,6	8,3	8,2	10,6	13,6	10,9
Peel	25,5	22,2	17,1	18,5	16,8	18,1	16,6
Dufferin	9,6	5,5	2,9	9,1	8,8	4,0	2,5
Wellington	2,8	6,2	5,1	8,5	7,0	11,9	10,7
Halton	22,5	25,0	28,0	26,2	20,4	21,9	20,2
Hamilton	0,7	3,0	3,9	7,6	7,4	10,1	8,4
Niagara	-2,5	-1,4	0,2	2,4	2,2	3,6	2,1
Haldimand-Norfolk	-2,9	1,8	-1,6	-1,1	-1,3	-3,6	-4,6
Brant	3,9	5,8	6,4	6,0	6,9	6,9	5,5
Waterloo	8,7	10,8	8,1	10,3	11,6	11,2	9,6
Perth	-0,4	-0,5	2,4	-0,8	0,3	5,6	4,6
Oxford	-1,8	3,2	2,9	7,7	7,8	9,8	8,9
Elgin	5,9	2,2	-1,2	4,0	2,8	3,7	2,4
Chatham-Kent	-10,7	-10,9	-10,6	-12,1	-7,5	-3,9	-5,1
Essex	-6,8	-7,6	-6,5	-1,1	-0,6	4,0	2,0
Lambton	-1,1	-1,5	-1,1	-2,3	-3,2	-3,2	-4,9
Middlesex	4,0	6,0	3,9	6,8	6,5	10,7	8,7
Huron	-4,1	-1,1	-0,9	-3,8	-2,6	-16,6	-17,8
Bruce	-0,9	-1,1	-1,1	4,7	3,3	1,0	0,1
Grey	-1,6	0,0	-2,2	0,2	-2,6	1,6	0,6
Simcoe	8,1	9,3	7,5	10,4	10,6	15,0	13,5
Muskoka	3,9	5,9	6,7	5,1	2,8	7,1	5,3
Haliburton	9,2	13,8	2,5	9,4	12,6	19,9	18,8
Renfrew	8,0	6,2	4,9	4,5	5,7	0,7	-1,3
Nipissing	-2,9	-1,2	-0,3	3,8	2,1	-0,4	-1,8
Parry Sound	3,9	7,7	-1,3	6,3	1,6	-0,1	-1,7
Manitoulin	3,0	9,8	1,5	7,0	2,3	8,0	7,0
Sudbury	-5,9	-2,7	-5,8	-7,4	-18,0	-12,2	-13,4
Grand Sudbury	3,3	4,5	0,9	-2,7	0,2	1,4	0,0
Timiskaming	-0,2	-3,9	-7,0	-0,4	-0,5	-5,6	-6,9
Cochrane	-8,5	-10,9	-9,1	-8,0	-6,3	-5,2	-6,7
Algoma	-1,3	-2,0	-5,9	-2,2	-3,9	-6,6	-8,1
Thunder Bay	-12,0	-6,4	-4,6	-2,5	-1,5	-0,5	-2,2
Rainy River	-14,2	-15,0	-19,8	-10,0	-5,3	-15,6	-19,1
Kenora	-7,9	1,2	8,4	4,2	9,2	3,8	1,4

Tableau 3.6-3

Divisions de recensement de l'Ontario — Estimations de la population et des facteurs de l'accroissement démographique de juillet à juin

	Population 2013 (1er juillet)	2012-2013					
		Accroissement naturel	Solde de la migration internationale	Solde de la migration interprovinciale	Solde de la migration infraprovinciale	Solde de la migration totale	Accroissement total
	nombre						
Ontario	**13 537 994**	**48 707**	**98 616**	**-21 323**	**0**	**77 293**	**126 000**
Stormont, Dundas and Glengarry	115 419	-128	0	103	-99	4	-124
Prescott and Russell	89 323	232	74	46	363	483	715
Ottawa	934 300	4 418	5 262	-324	540	5 478	9 896
Leeds and Grenville	101 873	-252	-49	-100	407	258	6
Lanark	67 356	-41	-40	-196	270	34	-7
Frontenac	155 318	114	87	-195	323	215	329
Lennox and Addington	44 351	-58	41	13	731	785	727
Hastings	138 050	-5	119	-388	5	-264	-269
Prince Edward	25 352	-123	-42	1	-77	-118	-241
Northumberland	85 084	-283	-2	-161	915	752	469
Peterborough	138 992	-154	143	-361	523	305	151
Kawartha Lakes	75 918	-197	3	-221	861	643	446
Durham	645 043	2 905	1 355	-1 265	5 840	5 930	8 835
York	1 106 096	6 603	10 135	-1 037	4 060	13 158	19 761
Toronto	2 771 770	14 081	43 320	-1 076	-26 330	15 914	29 995
Peel	1 387 869	10 680	24 007	-3 781	-8 067	12 159	22 839
Dufferin	58 913	176	23	-213	163	-27	149
Wellington	219 598	881	811	-374	1 013	1 450	2 331
Halton	539 423	2 770	2 678	-445	5 810	8 043	10 813
Hamilton	545 585	1 269	2 345	-949	1 907	3 303	4 572
Niagara	445 351	-436	816	-792	1 364	1 388	952
Haldimand-Norfolk	110 940	55	92	-258	-400	-566	-511
Brant	141 686	232	201	-248	595	548	780
Waterloo	534 762	2 935	2 315	-1 144	1 010	2 181	5 116
Perth	77 919	142	178	-139	179	218	360
Oxford	110 725	239	0	-136	875	739	978
Elgin	90 392	330	163	-293	19	-111	219
Chatham-Kent	105 722	9	110	-223	-440	-553	-544
Essex	402 060	790	1 580	-1 357	-217	6	796
Lambton	130 297	-135	93	-539	-64	-510	-645
Middlesex	461 737	1 468	2 231	-955	1 259	2 535	4 003
Huron	58 477	-32	-23	-126	-867	-1 016	-1 048
Bruce	67 841	28	17	-80	42	-21	7
Grey	94 981	-140	50	-191	339	198	58
Simcoe	472 208	791	434	-1 178	6 281	5 537	6 328
Muskoka	61 859	-121	47	-205	609	451	330
Haliburton	18 071	-85	-1	-17	439	421	336
Renfrew	104 013	39	23	-235	39	-173	-134
Nipissing	87 362	-69	-68	-183	164	-87	-156
Parry Sound	43 077	-179	12	-139	234	107	-72
Manitoulin	13 538	-30	-2	-2	129	125	95
Sudbury	21 086	-34	-6	-22	-222	-250	-284
Grand Sudbury	165 087	-58	75	-390	374	59	1
Timiskaming	33 509	-92	13	-79	-73	-139	-231
Cochrane	82 289	131	24	-203	-503	-682	-551
Algoma	117 600	-303	44	-273	-421	-650	-953
Thunder Bay	149 604	-163	11	-476	294	-171	-334
Rainy River	20 166	8	-82	-180	-134	-396	-388
Kenora	70 002	499	-1	-337	-62	-400	99

Tableau 3.6-4
Divisions de recensement de l'Ontario — Facteurs de l'accroissement démographique de juillet 2012 à juin 2013

	Accroissement naturel	Solde de la migration internationale	Solde de la migration interprovinciale	Solde de la migration infraprovinciale	Solde de la migration totale	Accroissement total
	taux pour mille					
Ontario	**3,6**	**7,3**	**-1,6**	**0,0**	**5,7**	**9,4**
Stormont, Dundas and Glengarry	-1,1	0,0	0,9	-0,9	0,0	-1,1
Prescott and Russell	2,6	0,8	0,5	4,1	5,4	8,0
Ottawa	4,8	5,7	-0,3	0,6	5,9	10,6
Leeds and Grenville	-2,5	-0,5	-1,0	4,0	2,5	0,1
Lanark	-0,6	-0,6	-2,9	4,0	0,5	-0,1
Frontenac	0,7	0,6	-1,3	2,1	1,4	2,1
Lennox and Addington	-1,3	0,9	0,3	16,6	17,8	16,5
Hastings	0,0	0,9	-2,8	0,0	-1,9	-1,9
Prince Edward	-4,8	-1,6	0,0	-3,0	-4,6	-9,5
Northumberland	-3,3	0,0	-1,9	10,8	8,9	5,5
Peterborough	-1,1	1,0	-2,6	3,8	2,2	1,1
Kawartha Lakes	-2,6	0,0	-2,9	11,4	8,5	5,9
Durham	4,5	2,1	-2,0	9,1	9,3	13,8
York	6,0	9,2	-0,9	3,7	12,0	18,0
Toronto	5,1	15,7	-0,4	-9,6	5,8	10,9
Peel	7,8	17,4	-2,7	-5,9	8,8	16,6
Dufferin	3,0	0,4	-3,6	2,8	-0,5	2,5
Wellington	4,0	3,7	-1,7	4,6	6,6	10,7
Halton	5,2	5,0	-0,8	10,9	15,1	20,2
Hamilton	2,3	4,3	-1,7	3,5	6,1	8,4
Niagara	-1,0	1,8	-1,8	3,1	3,1	2,1
Haldimand-Norfolk	0,5	0,8	-2,3	-3,6	-5,1	-4,6
Brant	1,6	1,4	-1,8	4,2	3,9	5,5
Waterloo	5,5	4,3	-2,1	1,9	4,1	9,6
Perth	1,8	2,3	-1,8	2,3	2,8	4,6
Oxford	2,2	0,0	-1,2	7,9	6,7	8,9
Elgin	3,7	1,8	-3,2	0,2	-1,2	2,4
Chatham-Kent	0,1	1,0	-2,1	-4,2	-5,2	-5,1
Essex	2,0	3,9	-3,4	-0,5	0,0	2,0
Lambton	-1,0	0,7	-4,1	-0,5	-3,9	-4,9
Middlesex	3,2	4,9	-2,1	2,7	5,5	8,7
Huron	-0,5	-0,4	-2,1	-14,7	-17,2	-17,8
Bruce	0,4	0,3	-1,2	0,6	-0,3	0,1
Grey	-1,5	0,5	-2,0	3,6	2,1	0,6
Simcoe	1,7	0,9	-2,5	13,4	11,8	13,5
Muskoka	-2,0	0,8	-3,3	9,9	7,3	5,3
Haliburton	-4,7	-0,1	-0,9	24,5	23,5	18,8
Renfrew	0,4	0,2	-2,3	0,4	-1,7	-1,3
Nipissing	-0,8	-0,8	-2,1	1,9	-1,0	-1,8
Parry Sound	-4,2	0,3	-3,2	5,4	2,5	-1,7
Manitoulin	-2,2	-0,1	-0,1	9,6	9,3	7,0
Sudbury	-1,6	-0,3	-1,0	-10,5	-11,8	-13,4
Grand Sudbury	-0,4	0,5	-2,4	2,3	0,4	0,0
Timiskaming	-2,7	0,4	-2,3	-2,2	-4,1	-6,9
Cochrane	1,6	0,3	-2,5	-6,1	-8,3	-6,7
Algoma	-2,6	0,4	-2,3	-3,6	-5,5	-8,1
Thunder Bay	-1,1	0,1	-3,2	2,0	-1,1	-2,2
Rainy River	0,4	-4,0	-8,8	-6,6	-19,4	-19,1
Kenora	7,1	0,0	-4,8	-0,9	-5,7	1,4

Tableau 3.7-1
Divisions de recensement du Manitoba — Estimations annuelles de la population au 1er juillet

	2006	2007	2008	2009	2010	2011	2012	2013
	nombre							
Manitoba	**1 183 524**	**1 189 366**	**1 197 774**	**1 208 589**	**1 220 930**	**1 233 728**	**1 250 032**	**1 265 015**
Division 1	17 844	17 798	17 792	17 743	17 686	17 469	17 201	16 925
Division 2	57 838	60 059	61 704	63 442	65 252	66 777	68 670	70 583
Division 3	46 348	47 598	48 991	50 804	51 538	52 367	53 406	54 388
Division 4	9 593	9 491	9 420	9 409	9 441	9 431	9 476	9 521
Division 5	13 572	13 308	13 267	13 205	13 020	13 094	13 271	13 497
Division 6	10 052	10 034	10 023	10 043	10 085	10 188	10 316	10 460
Division 7	61 024	61 551	62 209	63 264	64 523	65 672	66 441	67 183
Division 8	14 410	14 301	14 363	14 361	14 358	14 354	14 414	14 482
Division 9	23 968	23 903	23 912	23 799	23 906	23 837	23 697	23 558
Division 10	10 189	10 288	10 432	10 567	10 686	10 886	10 961	11 041
Division 11	655 786	657 628	660 826	666 062	672 641	681 114	692 613	702 715
Division 12	20 293	20 737	21 213	21 546	21 842	22 200	22 601	23 005
Division 13	46 022	46 294	46 857	47 252	47 673	48 157	48 812	49 471
Division 14	18 657	18 703	18 642	18 712	18 765	18 806	18 916	19 024
Division 15	21 920	21 788	21 742	21 762	21 910	21 873	21 614	21 386
Division 16	10 186	10 196	10 148	10 070	10 053	10 055	10 053	10 055
Division 17	22 870	22 704	22 668	22 701	22 637	22 434	22 181	21 932
Division 18	24 400	24 318	23 958	23 808	23 893	23 711	23 644	23 583
Division 19	16 854	16 902	17 475	17 558	17 803	17 849	17 944	18 039
Division 20	10 641	10 541	10 377	10 225	10 187	10 051	9 901	9 753
Division 21	22 220	21 872	21 873	22 011	22 047	21 977	21 983	22 011
Division 22	40 298	40 809	41 222	41 511	42 165	42 393	42 669	42 929
Division 23	8 539	8 543	8 660	8 734	8 819	9 033	9 248	9 474

Tableau 3.7-2
Divisions de recensement du Manitoba — Taux d'accroissement de la population de juillet à juin

	2006-2007	2007-2008	2008-2009	2009-2010	2010-2011	2011-2012	2012-2013
	taux pour mille						
Manitoba	**4,9**	**7,0**	**9,0**	**10,2**	**10,4**	**13,1**	**11,9**
Division 1	-2,6	-0,3	-2,8	-3,2	-12,3	-15,5	-16,2
Division 2	37,7	27,0	27,8	28,1	23,1	28,0	27,5
Division 3	26,6	28,8	36,3	14,3	16,0	19,6	18,2
Division 4	-10,7	-7,5	-1,2	3,4	-1,1	4,8	4,7
Division 5	-19,6	-3,1	-4,7	-14,1	5,7	13,4	16,9
Division 6	-1,8	-1,1	2,0	4,2	10,2	12,5	13,9
Division 7	8,6	10,6	16,8	19,7	17,7	11,6	11,1
Division 8	-7,6	4,3	-0,1	-0,2	-0,3	4,2	4,7
Division 9	-2,7	0,4	-4,7	4,5	-2,9	-5,9	-5,9
Division 10	9,7	13,9	12,9	11,2	18,5	6,9	7,3
Division 11	2,8	4,9	7,9	9,8	12,5	16,7	14,5
Division 12	21,6	22,7	15,6	13,6	16,3	17,9	17,7
Division 13	5,9	12,1	8,4	8,9	10,1	13,5	13,4
Division 14	2,5	-3,3	3,7	2,8	2,2	5,8	5,7
Division 15	-6,0	-2,1	0,9	6,8	-1,7	-11,9	-10,6
Division 16	1,0	-4,7	-7,7	-1,7	0,2	-0,2	0,2
Division 17	-7,3	-1,6	1,5	-2,8	-9,0	-11,3	-11,3
Division 18	-3,4	-14,9	-6,3	3,6	-7,6	-2,8	-2,6
Division 19	2,8	33,3	4,7	13,9	2,6	5,3	5,3
Division 20	-9,4	-15,7	-14,8	-3,7	-13,4	-15,0	-15,1
Division 21	-15,8	0,0	6,3	1,6	-3,2	0,3	1,3
Division 22	12,6	10,1	7,0	15,6	5,4	6,5	6,1
Division 23	0,5	13,6	8,5	9,7	24,0	23,5	24,1

Tableau 3.7-3

Divisions de recensement du Manitoba — Estimations de la population et des facteurs de l'accroissement démographique de juillet à juin

	Population 2013 (1er juillet)	2012-2013					
		Accroissement naturel	Solde de la migration internationale	Solde de la migration interprovinciale	Solde de la migration infraprovinciale	Solde de la migration totale	Accroissement total
	nombre						
Manitoba	**1 265 015**	**5 461**	**13 743**	**-4 221**	**0**	**9 522**	**14 983**
Division 1	16 925	-28	20	-126	-142	-248	-276
Division 2	70 583	712	397	28	776	1 201	1 913
Division 3	54 388	516	504	-98	60	466	982
Division 4	9 521	-17	31	9	22	62	45
Division 5	13 497	46	74	64	42	180	226
Division 6	10 460	62	15	43	24	82	144
Division 7	67 183	306	554	-431	313	436	742
Division 8	14 482	86	91	22	-131	-18	68
Division 9	23 558	64	29	-75	-157	-203	-139
Division 10	11 041	97	-20	-38	41	-17	80
Division 11	702 715	1 961	11 702	-2 874	-687	8 141	10 102
Division 12	23 005	83	-8	-27	356	321	404
Division 13	49 471	4	34	-58	679	655	659
Division 14	19 024	59	-4	-46	99	49	108
Division 15	21 386	-36	93	-171	-114	-192	-228
Division 16	10 055	34	6	-24	-14	-32	2
Division 17	21 932	-56	27	-39	-181	-193	-249
Division 18	23 583	-12	47	-30	-66	-49	-61
Division 19	18 039	350	1	-48	-208	-255	95
Division 20	9 753	-5	-9	-66	-68	-143	-148
Division 21	22 011	173	21	-44	-122	-145	28
Division 22	42 929	849	136	-198	-527	-589	260
Division 23	9 474	213	2	6	5	13	226

Tableau 3.7-4
Divisions de recensement du Manitoba — Facteurs de l'accroissement démographique de juillet 2012 à juin 2013

	Accroissement naturel	Solde de la migration internationale	Solde de la migration interprovinciale	Solde de la migration infraprovinciale	Solde de la migration totale	Accroissement total
	taux pour mille					
Manitoba	**4,3**	**10,9**	**-3,4**	**0,0**	**7,6**	**11,9**
Division 1	-1,6	1,2	-7,4	-8,3	-14,5	-16,2
Division 2	10,2	5,7	0,4	11,1	17,2	27,5
Division 3	9,6	9,4	-1,8	1,1	8,6	18,2
Division 4	-1,8	3,3	0,9	2,3	6,5	4,7
Division 5	3,4	5,5	4,8	3,1	13,4	16,9
Division 6	6,0	1,4	4,1	2,3	7,9	13,9
Division 7	4,6	8,3	-6,5	4,7	6,5	11,1
Division 8	6,0	6,3	1,5	-9,1	-1,2	4,7
Division 9	2,7	1,2	-3,2	-6,6	-8,6	-5,9
Division 10	8,8	-1,8	-3,5	3,7	-1,5	7,3
Division 11	2,8	16,8	-4,1	-1,0	11,7	14,5
Division 12	3,6	-0,4	-1,2	15,6	14,1	17,7
Division 13	0,1	0,7	-1,2	13,8	13,3	13,4
Division 14	3,1	-0,2	-2,4	5,2	2,6	5,7
Division 15	-1,7	4,3	-8,0	-5,3	-8,9	-10,6
Division 16	3,4	0,6	-2,4	-1,4	-3,2	0,2
Division 17	-2,5	1,2	-1,8	-8,2	-8,8	-11,3
Division 18	-0,5	2,0	-1,3	-2,8	-2,1	-2,6
Division 19	19,5	0,1	-2,7	-11,6	-14,2	5,3
Division 20	-0,5	-0,9	-6,7	-6,9	-14,6	-15,1
Division 21	7,9	1,0	-2,0	-5,5	-6,6	1,3
Division 22	19,8	3,2	-4,6	-12,3	-13,8	6,1
Division 23	22,8	0,2	0,6	0,5	1,4	24,1

Tableau 3.8-1
Divisions de recensement de la Saskatchewan — Estimations annuelles de la population au 1er juillet

	2006	2007	2008	2009	2010	2011	2012	2013
	nombre							
Saskatchewan	**992 302**	**1 002 048**	**1 017 346**	**1 034 782**	**1 051 425**	**1 066 349**	**1 087 546**	**1 108 303**
Division 1	29 885	30 435	30 883	31 346	31 917	32 342	32 721	33 185
Division 2	20 794	20 989	21 420	21 923	22 434	22 848	23 258	23 708
Division 3	13 348	13 247	13 192	13 072	13 028	12 941	12 789	12 640
Division 4	11 276	11 353	11 322	11 335	11 262	11 177	11 201	11 210
Division 5	31 089	31 245	31 694	32 118	32 494	32 753	32 435	32 129
Division 6	226 405	228 865	232 222	236 866	241 211	245 526	253 064	260 348
Division 7	46 463	46 560	47 000	47 444	47 611	47 912	48 193	48 440
Division 8	29 818	29 790	30 114	30 464	30 771	30 672	30 678	30 628
Division 9	35 393	35 433	35 703	35 954	36 114	36 077	36 505	36 952
Division 10	17 964	17 904	17 970	18 150	18 009	17 908	17 457	17 009
Division 11	251 103	254 765	260 252	266 953	273 795	280 987	291 930	302 703
Division 12	22 908	23 123	23 202	23 383	23 687	23 795	23 849	23 912
Division 13	22 847	23 172	23 483	23 551	23 731	23 665	23 760	23 847
Division 14	37 170	37 109	37 432	37 701	38 002	38 033	37 829	37 593
Division 15	80 729	81 630	82 887	84 067	85 192	86 089	86 774	87 429
Division 16	37 910	37 941	38 353	38 663	38 872	38 846	39 044	39 217
Division 17	42 214	43 126	44 005	44 818	45 544	46 449	47 408	48 354
Division 18	34 986	35 361	36 212	36 974	37 751	38 329	38 651	38 999

Tableau 3.8-2
Divisions de recensement de la Saskatchewan — Taux d'accroissement de la population de juillet à juin

	2006-2007	2007-2008	2008-2009	2009-2010	2010-2011	2011-2012	2012-2013
	taux pour mille						
Saskatchewan	**9,8**	**15,2**	**17,0**	**16,0**	**14,1**	**19,7**	**18,9**
Division 1	18,2	14,6	14,9	18,1	13,2	11,7	14,1
Division 2	9,3	20,3	23,2	23,0	18,3	17,8	19,2
Division 3	-7,6	-4,2	-9,1	-3,4	-6,7	-11,8	-11,7
Division 4	6,8	-2,7	1,1	-6,5	-7,6	2,1	0,8
Division 5	5,0	14,3	13,3	11,6	7,9	-9,8	-9,5
Division 6	10,8	14,6	19,8	18,2	17,7	30,2	28,4
Division 7	2,1	9,4	9,4	3,5	6,3	5,8	5,1
Division 8	-0,9	10,8	11,6	10,0	-3,2	0,2	-1,6
Division 9	1,1	7,6	7,0	4,4	-1,0	11,8	12,2
Division 10	-3,3	3,7	10,0	-7,8	-5,6	-25,5	-26,0
Division 11	14,5	21,3	25,4	25,3	25,9	38,2	36,2
Division 12	9,3	3,4	7,8	12,9	4,5	2,3	2,6
Division 13	14,1	13,3	2,9	7,6	-2,8	4,0	3,7
Division 14	-1,6	8,7	7,2	8,0	0,8	-5,4	-6,3
Division 15	11,1	15,3	14,1	13,3	10,5	7,9	7,5
Division 16	0,8	10,8	8,1	5,4	-0,7	5,1	4,4
Division 17	21,4	20,2	18,3	16,1	19,7	20,4	19,8
Division 18	10,7	23,8	20,8	20,8	15,2	8,4	9,0

Tableau 3.8-3
Divisions de recensement de la Saskatchewan — Estimations de la population et des facteurs de l'accroissement démographique de juillet à juin

	Population 2013 (1er juillet)	2012-2013					
		Accroissement naturel	Solde de la migration internationale	Solde de la migration interprovinciale	Solde de la migration infraprovinciale	Solde de la migration totale	Accroissement total
	nombre						
Saskatchewan	**1 108 303**	**5 428**	**13 514**	**1 815**	**0**	**15 329**	**20 757**
Division 1	33 185	130	203	398	-267	334	464
Division 2	23 708	23	226	168	33	427	450
Division 3	12 640	-46	64	36	-203	-103	-149
Division 4	11 210	8	78	-38	-39	1	9
Division 5	32 129	-65	156	125	-522	-241	-306
Division 6	260 348	1 376	4 662	417	829	5 908	7 284
Division 7	48 440	50	237	-72	32	197	247
Division 8	30 628	34	161	-210	-35	-84	-50
Division 9	36 952	-55	272	184	46	502	447
Division 10	17 009	-54	36	2	-432	-394	-448
Division 11	302 703	1 797	6 022	908	2 046	8 976	10 773
Division 12	23 912	111	114	-39	-123	-48	63
Division 13	23 847	64	112	5	-94	23	87
Division 14	37 593	21	141	-89	-309	-257	-236
Division 15	87 429	464	461	71	-341	191	655
Division 16	39 217	202	296	-128	-197	-29	173
Division 17	48 354	651	244	61	-10	295	946
Division 18	38 999	717	29	16	-414	-369	348

Tableau 3.8-4

Divisions de recensement de la Saskatchewan — Facteurs de l'accroissement démographique de juillet 2012 à juin 2013

	Accroissement naturel	Solde de la migration internationale	Solde de la migration interprovinciale	Solde de la migration infraprovinciale	Solde de la migration totale	Accroissement total
	taux pour mille					
Saskatchewan	**4,9**	**12,3**	**1,7**	**0,0**	**14,0**	**18,9**
Division 1	3,9	6,2	12,1	-8,1	10,1	14,1
Division 2	1,0	9,6	7,2	1,4	18,2	19,2
Division 3	-3,6	5,0	2,8	-16,0	-8,1	-11,7
Division 4	0,7	7,0	-3,4	-3,5	0,1	0,8
Division 5	-2,0	4,8	3,9	-16,2	-7,5	-9,5
Division 6	5,4	18,2	1,6	3,2	23,0	28,4
Division 7	1,0	4,9	-1,5	0,7	4,1	5,1
Division 8	1,1	5,3	-6,9	-1,1	-2,7	-1,6
Division 9	-1,5	7,4	5,0	1,3	13,7	12,2
Division 10	-3,1	2,1	0,1	-25,1	-22,9	-26,0
Division 11	6,0	20,3	3,1	6,9	30,2	36,2
Division 12	4,6	4,8	-1,6	-5,2	-2,0	2,6
Division 13	2,7	4,7	0,2	-3,9	1,0	3,7
Division 14	0,6	3,7	-2,4	-8,2	-6,8	-6,3
Division 15	5,3	5,3	0,8	-3,9	2,2	7,5
Division 16	5,2	7,6	-3,3	-5,0	-0,7	4,4
Division 17	13,6	5,1	1,3	-0,2	6,2	19,8
Division 18	18,5	0,7	0,4	-10,7	-9,5	9,0

Tableau 3.9-1

Divisions de recensement de l'Alberta — Estimations annuelles de la population au 1er juillet

	2006	2007	2008	2009	2010	2011	2012	2013
	nombre							
Alberta	**3 421 361**	**3 514 031**	**3 595 755**	**3 679 092**	**3 732 573**	**3 790 191**	**3 888 739**	**4 025 074**
Division 1	77 083	78 953	80 300	81 210	81 266	81 288	82 294	83 935
Division 2	147 527	152 071	155 478	158 215	160 572	162 120	164 376	167 784
Division 3	38 907	39 396	39 645	39 757	39 684	39 612	39 970	40 507
Division 4	10 884	10 927	10 804	10 730	10 598	10 338	10 090	9 879
Division 5	52 778	53 986	54 572	55 033	54 977	54 922	55 469	56 317
Division 6	1 208 763	1 242 201	1 277 147	1 313 916	1 338 030	1 363 607	1 409 076	1 468 701
Division 7	41 097	41 490	41 796	41 912	41 673	41 408	41 589	42 029
Division 8	182 008	186 631	189 646	192 774	194 215	196 240	201 475	208 327
Division 9	21 049	21 579	21 846	21 967	21 905	21 960	21 528	21 188
Division 10	89 495	91 981	93 248	94 440	95 097	95 947	96 943	98 751
Division 11	1 116 742	1 147 440	1 175 560	1 206 476	1 227 761	1 250 519	1 285 083	1 331 893
Division 12	66 135	67 263	68 319	68 817	69 338	69 767	70 838	72 551
Division 13	69 053	70 287	70 939	71 170	71 089	70 922	70 830	71 090
Division 14	28 840	29 177	29 436	29 546	29 353	29 577	29 886	30 534
Division 15	35 574	36 489	37 374	38 009	38 081	37 908	38 568	39 831
Division 16	55 519	59 373	62 103	65 249	68 074	71 226	74 079	79 107
Division 17	61 743	62 803	63 629	63 950	63 805	63 594	63 971	64 766
Division 18	14 835	14 988	14 913	14 944	15 029	15 038	15 200	15 542
Division 19	103 329	106 996	109 000	110 977	112 026	114 198	117 474	122 342

Tableau 3.9-2
Divisions de recensement de l'Alberta — Taux d'accroissement de la population de juillet à juin

	2006-2007	2007-2008	2008-2009	2009-2010	2010-2011	2011-2012	2012-2013
	taux pour mille						
Alberta	**26,7**	**23,0**	**22,9**	**14,4**	**15,3**	**25,7**	**34,5**
Division 1	24,0	16,9	11,3	0,7	0,3	12,3	19,7
Division 2	30,3	22,2	17,5	14,8	9,6	13,8	20,5
Division 3	12,5	6,3	2,8	-1,8	-1,8	9,0	13,3
Division 4	3,9	-11,3	-6,9	-12,4	-24,8	-24,3	-21,1
Division 5	22,6	10,8	8,4	-1,0	-1,0	9,9	15,2
Division 6	27,3	27,7	28,4	18,2	18,9	32,8	41,4
Division 7	9,5	7,3	2,8	-5,7	-6,4	4,4	10,5
Division 8	25,1	16,0	16,4	7,4	10,4	26,3	33,4
Division 9	24,9	12,3	5,5	-2,8	2,5	-19,9	-15,9
Division 10	27,4	13,7	12,7	6,9	8,9	10,3	18,5
Division 11	27,1	24,2	26,0	17,5	18,4	27,3	35,8
Division 12	16,9	15,6	7,3	7,5	6,2	15,2	23,9
Division 13	17,7	9,2	3,3	-1,1	-2,4	-1,3	3,7
Division 14	11,6	8,8	3,7	-6,6	7,6	10,4	21,4
Division 15	25,4	24,0	16,8	1,9	-4,6	17,3	32,2
Division 16	67,1	44,9	49,4	42,4	45,3	39,3	65,6
Division 17	17,0	13,1	5,0	-2,3	-3,3	5,9	12,4
Division 18	10,3	-5,0	2,1	5,7	0,6	10,7	22,2
Division 19	34,9	18,6	18,0	9,4	19,2	28,3	40,6

Tableau 3.9-3
Divisions de recensement de l'Alberta — Estimations de la population et des facteurs de l'accroissement démographique de juillet à juin

	Population 2013 (1er juillet)	2012-2013					
		Accroissement naturel	Solde de la migration internationale	Solde de la migration interprovinciale	Solde de la migration infraprovinciale	Solde de la migration totale	Accroissement total
	nombre						
Alberta	**4 025 074**	**31 107**	**52 551**	**52 677**	**0**	**105 228**	**136 335**
Division 1	83 935	357	652	916	-284	1 284	1 641
Division 2	167 784	1 274	2 611	901	-1 378	2 134	3 408
Division 3	40 507	275	218	160	-116	262	537
Division 4	9 879	18	26	34	-289	-229	-211
Division 5	56 317	222	333	327	-34	626	848
Division 6	1 468 701	12 084	24 642	18 463	4 436	47 541	59 625
Division 7	42 029	106	132	431	-229	334	440
Division 8	208 327	1 663	1 332	2 931	926	5 189	6 852
Division 9	21 188	201	-1	103	-643	-541	-340
Division 10	98 751	392	594	1 389	-567	1 416	1 808
Division 11	1 331 893	9 317	18 867	15 531	3 095	37 493	46 810
Division 12	72 551	755	241	971	-254	958	1 713
Division 13	71 090	270	171	459	-640	-10	260
Division 14	30 534	219	165	609	-345	429	648
Division 15	39 831	253	455	798	-243	1 010	1 263
Division 16	79 107	1 256	1 217	4 326	-1 771	3 772	5 028
Division 17	64 766	968	298	519	-990	-173	795
Division 18	15 542	156	61	314	-189	186	342
Division 19	122 342	1 321	537	3 495	-485	3 547	4 868

Tableau 3.9-4

Divisions de recensement de l'Alberta — Facteurs de l'accroissement démographique de juillet 2012 à juin 2013

	Accroissement naturel	Solde de la migration internationale	Solde de la migration interprovinciale	Solde de la migration infraprovinciale	Solde de la migration totale	Accroissement total
	taux pour mille					
Alberta	**7,9**	**13,3**	**13,3**	**0,0**	**26,6**	**34,5**
Division 1	4,3	7,8	11,0	-3,4	15,4	19,7
Division 2	7,7	15,7	5,4	-8,3	12,8	20,5
Division 3	6,8	5,4	4,0	-2,9	6,5	13,3
Division 4	1,8	2,6	3,4	-28,9	-22,9	-21,1
Division 5	4,0	6,0	5,9	-0,6	11,2	15,2
Division 6	8,4	17,1	12,8	3,1	33,0	41,4
Division 7	2,5	3,2	10,3	-5,5	8,0	10,5
Division 8	8,1	6,5	14,3	4,5	25,3	33,4
Division 9	9,4	0,0	4,8	-30,1	-25,3	-15,9
Division 10	4,0	6,1	14,2	-5,8	14,5	18,5
Division 11	7,1	14,4	11,9	2,4	28,7	35,8
Division 12	10,5	3,4	13,5	-3,5	13,4	23,9
Division 13	3,8	2,4	6,5	-9,0	-0,1	3,7
Division 14	7,2	5,5	20,2	-11,4	14,2	21,4
Division 15	6,5	11,6	20,4	-6,2	25,8	32,2
Division 16	16,4	15,9	56,5	-23,1	49,2	65,6
Division 17	15,0	4,6	8,1	-15,4	-2,7	12,4
Division 18	10,1	4,0	20,4	-12,3	12,1	22,2
Division 19	11,0	4,5	29,1	-4,0	29,6	40,6

Tableau 3.10-1

Divisions de recensement de la Colombie-Britannique — Estimations annuelles de la population au 1er juillet

	2006	2007	2008	2009	2010	2011	2012	2013
	nombre							
Colombie-Britannique	**4 241 691**	**4 290 988**	**4 349 412**	**4 410 679**	**4 465 924**	**4 499 139**	**4 543 308**	**4 581 978**
East Kootenay	56 918	57 419	58 053	58 199	58 059	57 679	57 953	57 690
Central Kootenay	57 204	57 786	58 534	58 970	59 243	59 297	58 827	58 507
Kootenay Boundary	31 419	31 576	31 684	31 666	31 695	31 494	31 500	30 849
Okanagan-Similkameen	81 079	81 591	82 083	81 790	81 596	81 639	80 509	79 358
Fraser Valley	265 459	269 310	273 693	277 663	281 412	283 905	287 460	289 430
Greater Vancouver	2 188 859	2 218 191	2 254 307	2 301 494	2 344 337	2 373 037	2 408 627	2 443 248
Capital	355 033	356 471	359 318	363 427	366 729	367 632	370 725	372 927
Cowichan Valley	78 856	79 361	80 253	80 881	81 367	81 485	81 368	81 294
Nanaimo	142 079	143 687	145 576	146 744	148 178	148 770	149 756	150 545
Alberni-Clayoquot	31 474	31 442	31 588	31 718	31 767	31 581	31 262	30 882
Strathcona	43 176	43 439	43 785	43 796	43 853	43 928	43 840	43 907
Comox Valley	61 027	61 932	62 949	63 449	63 974	64 417	64 664	64 565
Powell River	20 018	20 245	20 338	20 287	20 273	20 106	19 979	20 379
Sunshine Coast	28 313	28 591	28 949	29 046	29 041	28 918	28 827	28 730
Squamish-Lillooet	36 552	37 016	37 864	38 466	38 981	39 513	41 069	41 078
Thompson-Nicola	125 795	127 995	129 940	130 741	131 027	130 832	130 784	131 412
Central Okanagan	167 113	171 016	175 086	178 261	181 388	183 521	185 659	186 352
North Okanagan	79 264	80 200	81 344	82 042	82 418	82 391	82 590	82 285
Columbia-Shuswap	51 346	51 774	51 968	51 819	51 677	51 234	50 768	50 461
Cariboo	63 864	64 281	64 684	64 213	63 835	63 314	62 691	62 516
Mount Waddington	11 940	11 996	12 023	11 848	11 808	11 716	11 469	11 563
Central Coast	3 274	3 254	3 232	3 239	3 257	3 277	3 252	3 202
Skeena-Queen Charlotte	20 171	19 936	19 874	19 681	19 449	19 135	19 023	18 635
Kitimat-Stikine	39 458	39 174	39 190	39 060	38 601	38 066	37 990	37 917
Bulkley-Nechako	39 377	39 542	39 762	39 748	39 998	39 905	39 726	39 637
Fraser-Fort George	95 213	95 775	95 468	94 323	93 979	93 887	93 823	94 111
Peace River	60 372	61 137	61 226	61 478	61 285	61 768	62 560	63 847
Stikine	651	635	639	636	644	638	609	612
Northern Rockies	6 387	6 216	6 002	5 994	6 053	6 054	5 998	6 039

Note(s) : À l'exception du Québec et de la Colombie-Britannique, les estimations provisoires au 1er juillet 2013 sont produites à l'aide de la méthode des composantes. Les estimations de la population pour ces deux provinces ont été préparées ou sont basées sur les estimations de leur agence statistique respective. Par conséquent, la somme des composantes n'est pas égale à l'accroissement démographique de 2012-2013.

Tableau 3.10-2
Divisions de recensement de la Colombie-Britannique — Taux d'accroissement de la population de juillet à juin

	2006-2007	2007-2008	2008-2009	2009-2010	2010-2011	2011-2012	2012-2013
	taux pour mille						
Colombie-Britannique	**11,6**	**13,5**	**14,0**	**12,4**	**7,4**	**9,8**	**8,5**
East Kootenay	8,8	11,0	2,5	-2,4	-6,6	4,7	-4,5
Central Kootenay	10,1	12,9	7,4	4,6	0,9	-8,0	-5,5
Kootenay Boundary	5,0	3,4	-0,6	0,9	-6,4	0,2	-20,9
Okanagan-Similkameen	6,3	6,0	-3,6	-2,4	0,5	-13,9	-14,4
Fraser Valley	14,4	16,1	14,4	13,4	8,8	12,4	6,8
Greater Vancouver	13,3	16,2	20,7	18,4	12,2	14,9	14,3
Capital	4,0	8,0	11,4	9,0	2,5	8,4	5,9
Cowichan Valley	6,4	11,2	7,8	6,0	1,4	-1,4	-0,9
Nanaimo	11,3	13,1	8,0	9,7	4,0	6,6	5,3
Alberni-Clayoquot	-1,0	4,6	4,1	1,5	-5,9	-10,2	-12,2
Strathcona	6,1	7,9	0,3	1,3	1,7	-2,0	1,5
Comox Valley	14,7	16,3	7,9	8,2	6,9	3,8	-1,5
Powell River	11,3	4,6	-2,5	-0,7	-8,3	-6,3	19,8
Sunshine Coast	9,8	12,4	3,3	-0,2	-4,2	-3,2	-3,4
Squamish-Lillooet	12,6	22,6	15,8	13,3	13,6	38,6	0,2
Thompson-Nicola	17,3	15,1	6,1	2,2	-1,5	-0,4	4,8
Central Okanagan	23,1	23,5	18,0	17,4	11,7	11,6	3,7
North Okanagan	11,7	14,2	8,5	4,6	-0,3	2,4	-3,7
Columbia-Shuswap	8,3	3,7	-2,9	-2,7	-8,6	-9,1	-6,1
Cariboo	6,5	6,2	-7,3	-5,9	-8,2	-9,9	-2,8
Mount Waddington	4,7	2,2	-14,7	-3,4	-7,8	-21,3	8,2
Central Coast	-6,1	-6,8	2,2	5,5	6,1	-7,7	-15,5
Skeena-Queen Charlotte	-11,7	-3,1	-9,8	-11,9	-16,3	-5,9	-20,6
Kitimat-Stikine	-7,2	0,4	-3,3	-11,8	-14,0	-2,0	-1,9
Bulkley-Nechako	4,2	5,5	-0,4	6,3	-2,3	-4,5	-2,2
Fraser-Fort George	5,9	-3,2	-12,1	-3,7	-1,0	-0,7	3,1
Peace River	12,6	1,5	4,1	-3,1	7,9	12,7	20,4
Stikine	-24,9	6,3	-4,7	12,5	-9,4	-46,5	4,9
Northern Rockies	-27,1	-35,0	-1,3	9,8	0,2	-9,3	6,8

Note(s) : À l'exception du Québec et de la Colombie-Britannique, les estimations provisoires au 1er juillet 2013 sont produites à l'aide de la méthode des composantes. Les estimations de la population pour ces deux provinces ont été préparées ou sont basées sur les estimations de leur agence statistique respective. Par conséquent, la somme des composantes n'est pas égale à l'accroissement démographique de 2012-2013.

Tableau 3.10-3

Divisions de recensement de la Colombie-Britannique — Estimations de la population et des facteurs de l'accroissement démographique de juillet à juin

	Population 2013 (1er juillet)	2012-2013					
		Accroissement naturel	Solde de la migration internationale	Solde de la migration interprovinciale	Solde de la migration infraprovinciale	Solde de la migration totale	Accroissement total
	nombre						
Colombie-Britannique	**4 581 978**	**11 346**	**35 175**	**-7 851**	**0**	**27 324**	**38 670**
East Kootenay	57 690	111	72	-291	235	16	-263
Central Kootenay	58 507	-43	25	-212	-345	-532	-320
Kootenay Boundary	30 849	-122	0	38	54	92	-651
Okanagan-Similkameen	79 358	-475	17	-27	-769	-779	-1 151
Fraser Valley	289 430	1 307	1 406	-1 041	1 543	1 908	1 970
Greater Vancouver	2 443 248	9 280	31 735	-4 707	-3 151	23 877	34 621
Capital	372 927	-350	631	871	1 452	2 954	2 202
Cowichan Valley	81 294	-78	74	-269	56	-139	-74
Nanaimo	150 545	-318	203	86	833	1 122	789
Alberni-Clayoquot	30 882	25	3	-113	-267	-377	-380
Strathcona	43 907	3	-2	-59	-82	-143	67
Comox Valley	64 565	0	12	79	50	141	-99
Powell River	20 379	-68	30	-77	-30	-77	400
Sunshine Coast	28 730	-66	43	-75	-23	-55	-97
Squamish-Lillooet	41 078	380	196	336	622	1 154	9
Thompson-Nicola	131 412	92	158	-525	47	-320	628
Central Okanagan	186 352	10	153	130	1 496	1 779	693
North Okanagan	82 285	-73	30	-109	227	148	-305
Columbia-Shuswap	50 461	-33	32	-237	-333	-538	-307
Cariboo	62 516	82	9	-287	-509	-787	-175
Mount Waddington	11 563	39	-5	-47	-243	-295	94
Central Coast	3 202	27	9	-4	-60	-55	-50
Skeena-Queen Charlotte	18 635	67	38	-38	-197	-197	-388
Kitimat-Stikine	37 917	194	37	-99	-250	-312	-73
Bulkley-Nechako	39 637	230	-24	-47	-372	-443	-89
Fraser-Fort George	94 111	477	87	-465	-296	-674	288
Peace River	63 847	553	193	-503	376	66	1 287
Stikine	612	6	1	-20	-16	-35	3
Northern Rockies	6 039	89	12	-139	-48	-175	41

Note(s) : À l'exception du Québec et de la Colombie-Britannique, les estimations provisoires au 1er juillet 2013 sont produites à l'aide de la méthode des composantes. Les estimations de la population pour ces deux provinces ont été préparées ou sont basées sur les estimations de leur agence statistique respective. Par conséquent, la somme des composantes n'est pas égale à l'accroissement démographique de 2012-2013.

Tableau 3.10-4

Divisions de recensement de la Colombie-Britannique — Facteurs de l'accroissement démographique de juillet 2012 à juin 2013

	Accroissement naturel	Solde de la migration internationale	Solde de la migration interprovinciale	Solde de la migration infraprovinciale	Solde de la migration totale	Accroissement total
	taux pour mille					
Colombie-Britannique	**2,5**	**7,7**	**-1,7**	**0,0**	**6,0**	**8,5**
East Kootenay	1,9	1,2	-5,0	4,1	0,3	-4,5
Central Kootenay	-0,7	0,4	-3,6	-5,9	-9,1	-5,5
Kootenay Boundary	-3,9	0,0	1,2	1,7	3,0	-20,9
Okanagan-Similkameen	-5,9	0,2	-0,3	-9,6	-9,7	-14,4
Fraser Valley	4,5	4,9	-3,6	5,3	6,6	6,8
Greater Vancouver	3,8	13,1	-1,9	-1,3	9,8	14,3
Capital	-0,9	1,7	2,3	3,9	7,9	5,9
Cowichan Valley	-1,0	0,9	-3,3	0,7	-1,7	-0,9
Nanaimo	-2,1	1,4	0,6	5,5	7,5	5,3
Alberni-Clayoquot	0,8	0,1	-3,6	-8,6	-12,1	-12,2
Strathcona	0,1	0,0	-1,3	-1,9	-3,3	1,5
Comox Valley	0,0	0,2	1,2	0,8	2,2	-1,5
Powell River	-3,4	1,5	-3,8	-1,5	-3,8	19,8
Sunshine Coast	-2,3	1,5	-2,6	-0,8	-1,9	-3,4
Squamish-Lillooet	9,3	4,8	8,2	15,1	28,1	0,2
Thompson-Nicola	0,7	1,2	-4,0	0,4	-2,4	4,8
Central Okanagan	0,1	0,8	0,7	8,0	9,6	3,7
North Okanagan	-0,9	0,4	-1,3	2,8	1,8	-3,7
Columbia-Shuswap	-0,7	0,6	-4,7	-6,6	-10,6	-6,1
Cariboo	1,3	0,1	-4,6	-8,1	-12,6	-2,8
Mount Waddington	3,4	-0,4	-4,1	-21,1	-25,6	8,2
Central Coast	8,4	2,8	-1,2	-18,6	-17,0	-15,5
Skeena-Queen Charlotte	3,6	2,0	-2,0	-10,5	-10,5	-20,6
Kitimat-Stikine	5,1	1,0	-2,6	-6,6	-8,2	-1,9
Bulkley-Nechako	5,8	-0,6	-1,2	-9,4	-11,2	-2,2
Fraser-Fort George	5,1	0,9	-4,9	-3,2	-7,2	3,1
Peace River	8,7	3,1	-8,0	5,9	1,0	20,4
Stikine	9,8	1,6	-32,8	-26,2	-57,3	4,9
Northern Rockies	14,8	2,0	-23,1	-8,0	-29,1	6,8

Note(s) : À l'exception du Québec et de la Colombie-Britannique, les estimations provisoires au 1er juillet 2013 sont produites à l'aide de la méthode des composantes. Les estimations de la population pour ces deux provinces ont été préparées ou sont basées sur les estimations de leur agence statistique respective. Par conséquent, la somme des composantes n'est pas égale à l'accroissement démographique de 2012-2013.

Tableau 3.11-1

Divisions de recensement du Yukon — Estimations annuelles de la population au 1er juillet

	2006	2007	2008	2009	2010	2011	2012	2013
	nombre							
Yukon	**32 271**	**32 557**	**33 088**	**33 732**	**34 596**	**35 402**	**36 247**	**36 700**
Yukon	32 271	32 557	33 088	33 732	34 596	35 402	36 247	36 700

Tableau 3.11-2

Divisions de recensement du Yukon — Taux d'accroissement de la population de juillet à juin

	2006-2007	2007-2008	2008-2009	2009-2010	2010-2011	2011-2012	2012-2013
	taux pour mille						
Yukon	**8,8**	**16,2**	**19,3**	**25,3**	**23,0**	**23,6**	**12,4**
Yukon	8,8	16,2	19,3	25,3	23,0	23,6	12,4

Tableau 3.11-3
Divisions de recensement du Yukon — Estimations de la population et des facteurs de l'accroissement démographique de juillet à juin

	Population 2013 (1er juillet)	2012-2013					
		Accroissement naturel	Solde de la migration internationale	Solde de la migration interprovinciale	Solde de la migration infraprovinciale	Solde de la migration totale	Accroissement total
	nombre						
Yukon	**36 700**	**241**	**174**	**38**	**0**	**212**	**453**
Yukon	36 700	241	174	38	0	212	453

Tableau 3.11-4
Divisions de recensement du Yukon — Facteurs de l'accroissement démographique de juillet 2012 à juin 2013

	Accroissement naturel	Solde de la migration internationale	Solde de la migration interprovinciale	Solde de la migration infraprovinciale	Solde de la migration totale	Accroissement total
	taux pour mille					
Yukon	**6,6**	**4,8**	**1,0**	**0,0**	**5,8**	**12,4**
Yukon	6,6	4,8	1,0	0,0	5,8	12,4

Tableau 3.12-1
Divisions de recensement des Territoires du Nord-Ouest — Estimations annuelles de la population au 1er juillet

	2006	2007	2008	2009	2010	2011	2012	2013
	nombre							
Territoires du Nord-Ouest	**43 178**	**43 374**	**43 350**	**43 149**	**43 278**	**43 501**	**43 620**	**43 537**
Region 1	6 984	7 002	6 964	6 999	7 010	6 949	6 898	6 811
Region 2	2 570	2 562	2 532	2 511	2 492	2 427	2 470	2 509
Region 3	2 885	2 875	2 852	2 826	2 844	2 919	2 898	2 873
Region 4	3 464	3 464	3 444	3 400	3 373	3 377	3 390	3 388
Region 5	7 247	7 277	7 286	7 236	7 244	7 282	7 295	7 263
Region 6	20 028	20 194	20 272	20 177	20 315	20 547	20 669	20 693

Tableau 3.12-2
Divisions de recensement des Territoires du Nord-Ouest — Taux d'accroissement de la population de juillet à juin

	2006-2007	2007-2008	2008-2009	2009-2010	2010-2011	2011-2012	2012-2013
	taux pour mille						
Territoires du Nord-Ouest	**4,5**	**-0,6**	**-4,6**	**3,0**	**5,1**	**2,7**	**-1,9**
Region 1	2,6	-5,4	5,0	1,6	-8,7	-7,4	-12,7
Region 2	-3,1	-11,8	-8,3	-7,6	-26,4	17,6	15,7
Region 3	-3,5	-8,0	-9,2	6,3	26,0	-7,2	-8,7
Region 4	0,0	-5,8	-12,9	-8,0	1,2	3,8	-0,6
Region 5	4,1	1,2	-6,9	1,1	5,2	1,8	-4,4
Region 6	8,3	3,9	-4,7	6,8	11,4	5,9	1,2

Tableau 3.12-3

Divisions de recensement des Territoires du Nord-Ouest — Estimations de la population et des facteurs de l'accroissement démographique de juillet à juin

	Population 2013 (1er juillet)	2012-2013					
		Accroissement naturel	Solde de la migration internationale	Solde de la migration interprovinciale	Solde de la migration infraprovinciale	Solde de la migration totale	Accroissement total
	nombre						
Territoires du Nord-Ouest	**43 537**	**482**	**178**	**-743**	**0**	**-565**	**-83**
Region 1	6 811	88	51	-135	-91	-175	-87
Region 2	2 509	32	1	8	-2	7	39
Region 3	2 873	34	-15	-14	-30	-59	-25
Region 4	3 388	37	1	-52	12	-39	-2
Region 5	7 263	85	22	-185	46	-117	-32
Region 6	20 693	206	118	-365	65	-182	24

Tableau 3.12-4

Divisions de recensement des Territoires du Nord-Ouest — Facteurs de l'accroissement démographique de juillet 2012 à juin 2013

	Accroissement naturel	Solde de la migration internationale	Solde de la migration interprovinciale	Solde de la migration infraprovinciale	Solde de la migration totale	Accroissement total
	taux pour mille					
Territoires du Nord-Ouest	**11,1**	**4,1**	**-17,0**	**0,0**	**-13,0**	**-1,9**
Region 1	12,8	7,4	-19,7	-13,3	-25,5	-12,7
Region 2	12,9	0,4	3,2	-0,8	2,8	15,7
Region 3	11,8	-5,2	-4,9	-10,4	-20,4	-8,7
Region 4	10,9	0,3	-15,3	3,5	-11,5	-0,6
Region 5	11,7	3,0	-25,4	6,3	-16,1	-4,4
Region 6	10,0	5,7	-17,6	3,1	-8,8	1,2

Tableau 3.13-1

Divisions de recensement du Nunavut — Estimations annuelles de la population au 1er juillet

	2006	2007	2008	2009	2010	2011	2012	2013
	nombre							
Nunavut	**30 812**	**31 395**	**31 892**	**32 600**	**33 353**	**34 196**	**34 703**	**35 591**
Baffin	16 502	16 768	17 014	17 353	17 767	18 090	18 284	18 720
Keewatin	8 722	8 911	9 050	9 215	9 434	9 779	10 011	10 320
Kitikmeot	5 588	5 716	5 828	6 032	6 152	6 327	6 408	6 551

Tableau 3.13-2
Divisions de recensement du Nunavut — Taux d'accroissement de la population de juillet à juin

	2006-2007	2007-2008	2008-2009	2009-2010	2010-2011	2011-2012	2012-2013
	taux pour mille						
Nunavut	**18,7**	**15,7**	**22,0**	**22,8**	**25,0**	**14,7**	**25,3**
Baffin	16,0	14,6	19,7	23,6	18,0	10,7	23,6
Keewatin	21,4	15,5	18,1	23,5	35,9	23,4	30,4
Kitikmeot	22,6	19,4	34,4	19,7	28,0	12,7	22,1

Tableau 3.13-3
Divisions de recensement du Nunavut — Estimations de la population et des facteurs de l'accroissement démographique de juillet à juin

	Population 2013 (1er juillet)	2012-2013					
		Accroissement naturel	Solde de la migration internationale	Solde de la migration interprovinciale	Solde de la migration infraprovinciale	Solde de la migration totale	Accroissement total
	nombre						
Nunavut	**35 591**	**673**	**-3**	**218**	**0**	**215**	**888**
Baffin	18 720	343	-10	144	-41	93	436
Keewatin	10 320	253	4	15	37	56	309
Kitikmeot	6 551	77	3	59	4	66	143

Tableau 3.13-4
Divisions de recensement du Nunavut — Facteurs de l'accroissement démographique de juillet 2012 à juin 2013

	Accroissement naturel	Solde de la migration internationale	Solde de la migration interprovinciale	Solde de la migration infraprovinciale	Solde de la migration totale	Accroissement total
	taux pour mille					
Nunavut	**19,1**	**-0,1**	**6,2**	**0,0**	**6,1**	**25,3**
Baffin	18,5	-0,5	7,8	-2,2	5,0	23,6
Keewatin	24,9	0,4	1,5	3,6	5,5	30,4
Kitikmeot	11,9	0,5	9,1	0,6	10,2	22,1

4 Cartes thématiques

Carte 4.1
Répartition de la population au 1er juillet 2013 selon la division de recensement (DR), Canada

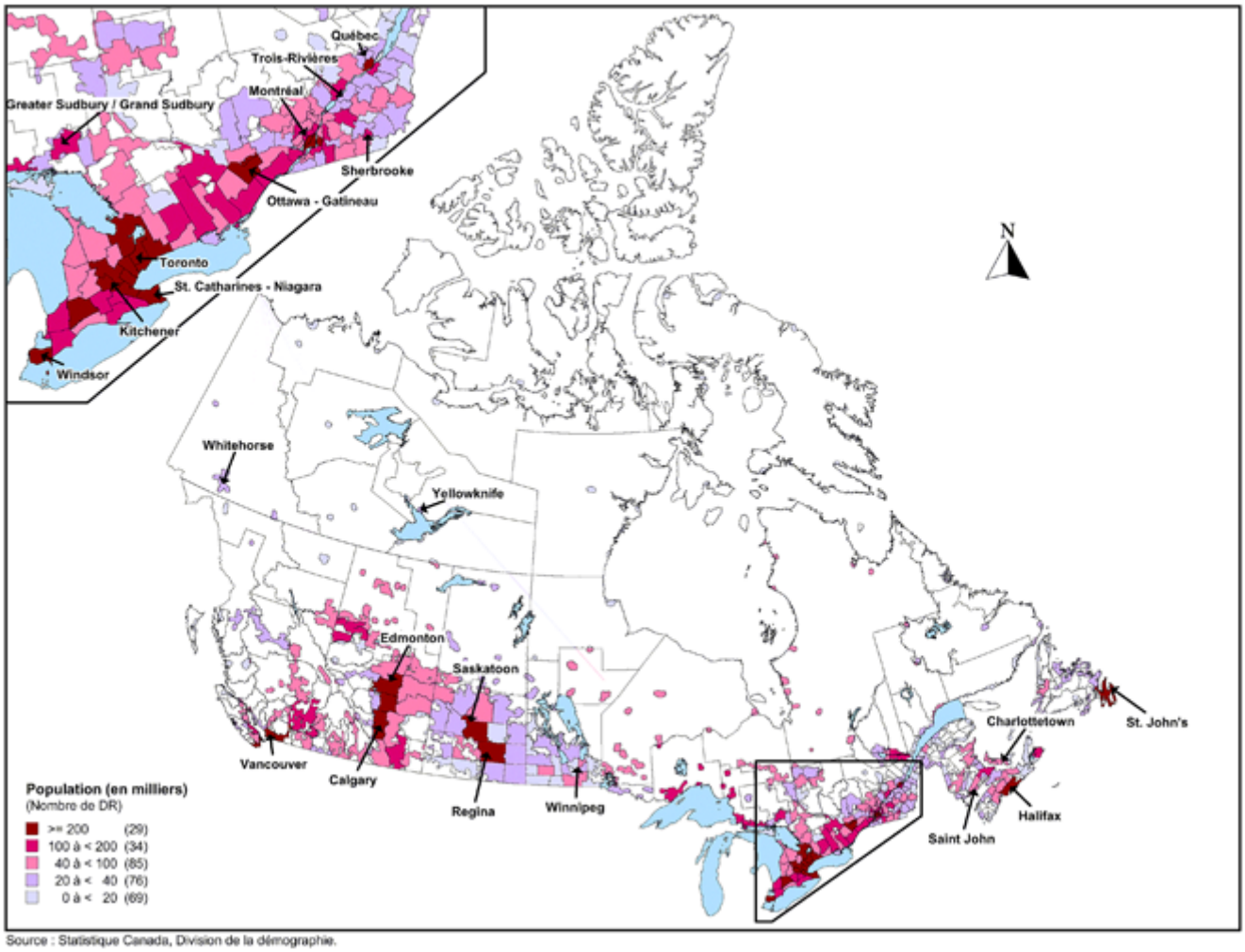

Source : Statistique Canada, Division de la démographie.

Carte 4.2

Taux d'accroissement démographique entre le 1er juillet 2012 et le 30 juin 2013 selon la division de recensement (DR), Canada

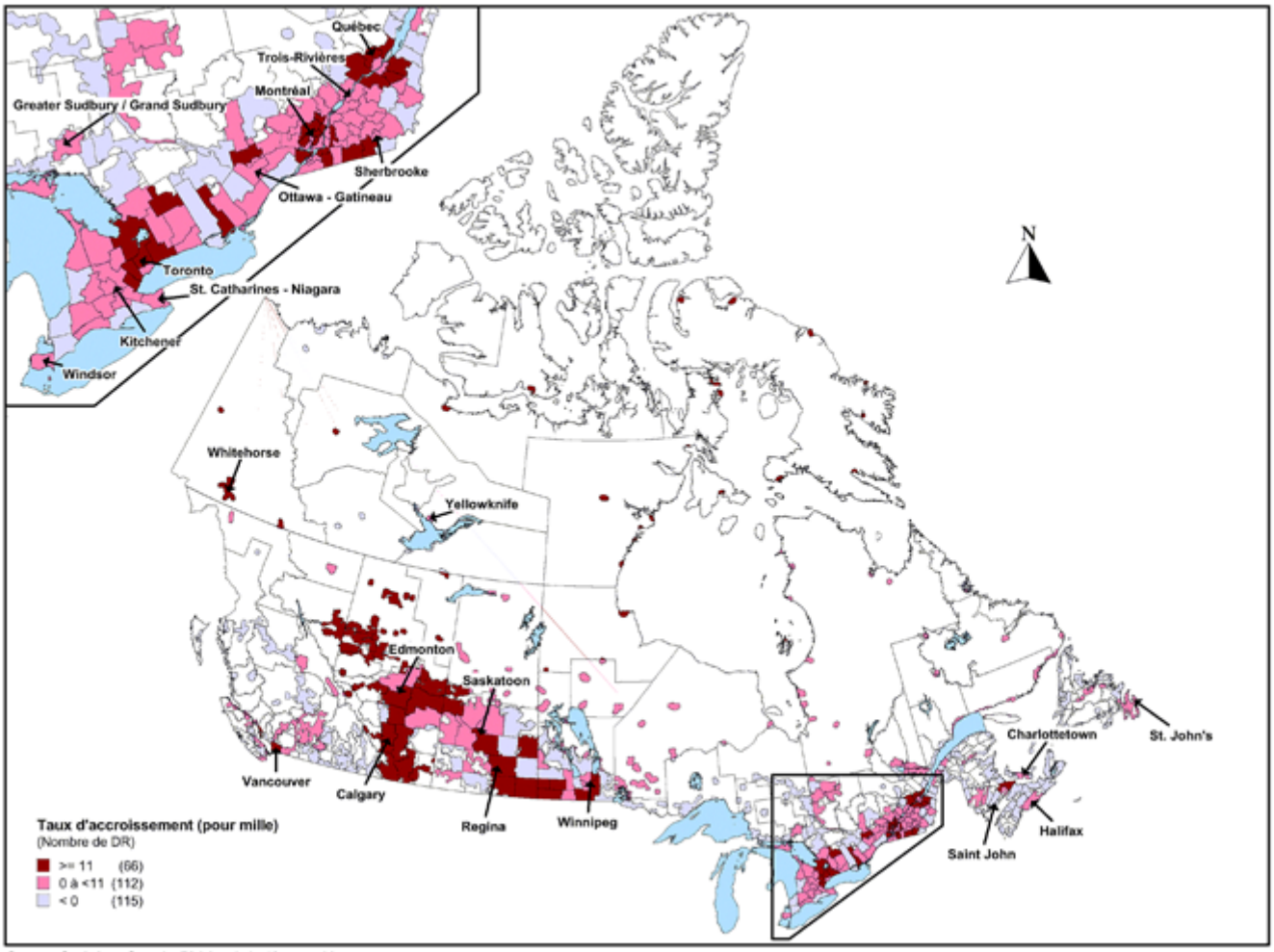

Source : Statistique Canada, Division de la démographie.

Carte 4.3

Taux de la migration interne nette entre le 1er juillet 2012 et le 30 juin 2013 selon la division de recensement (DR), Canada

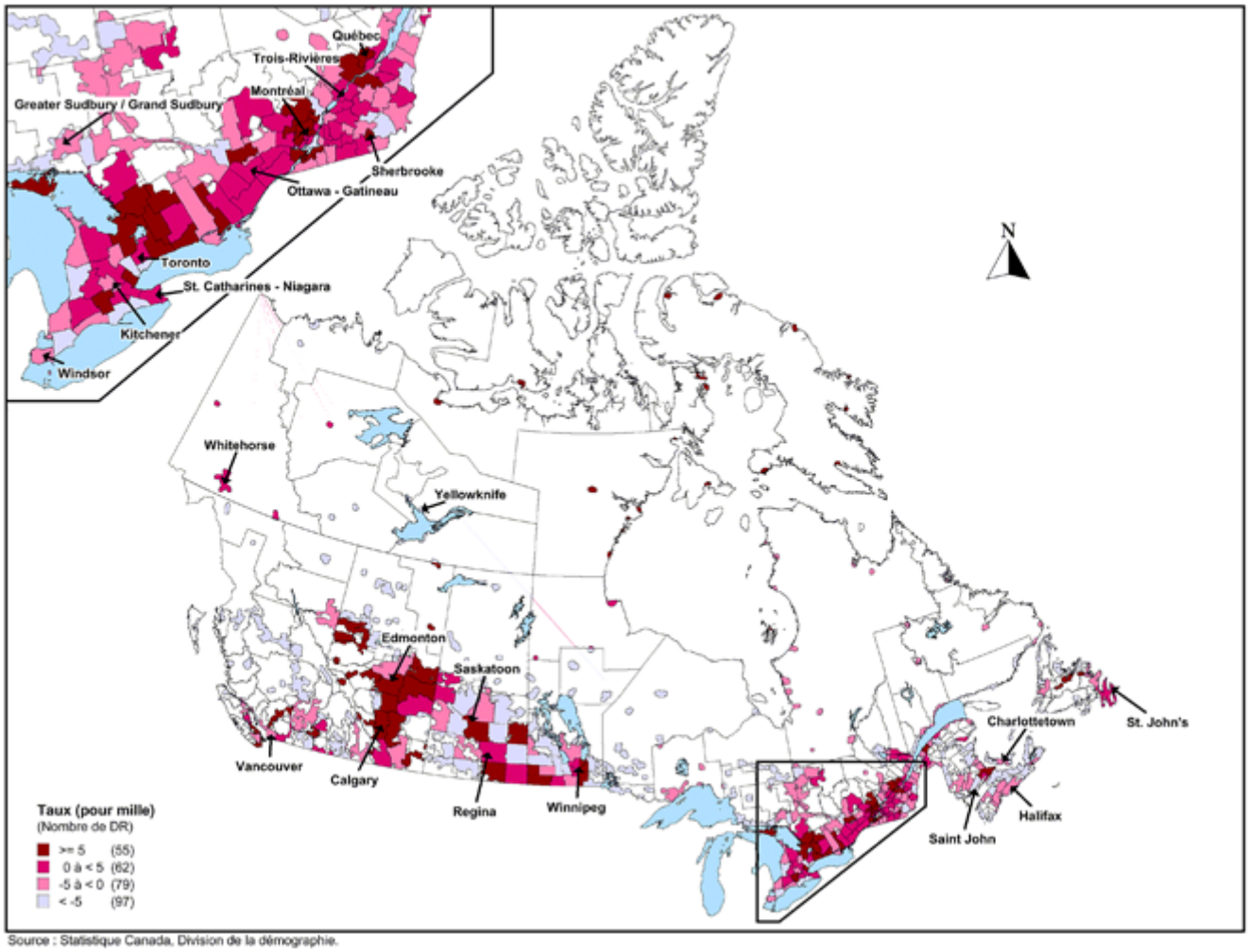

Source : Statistique Canada, Division de la démographie.

Carte 4.4
Âge médian au 1er juillet 2013 selon la division de recensement (DR), Canada

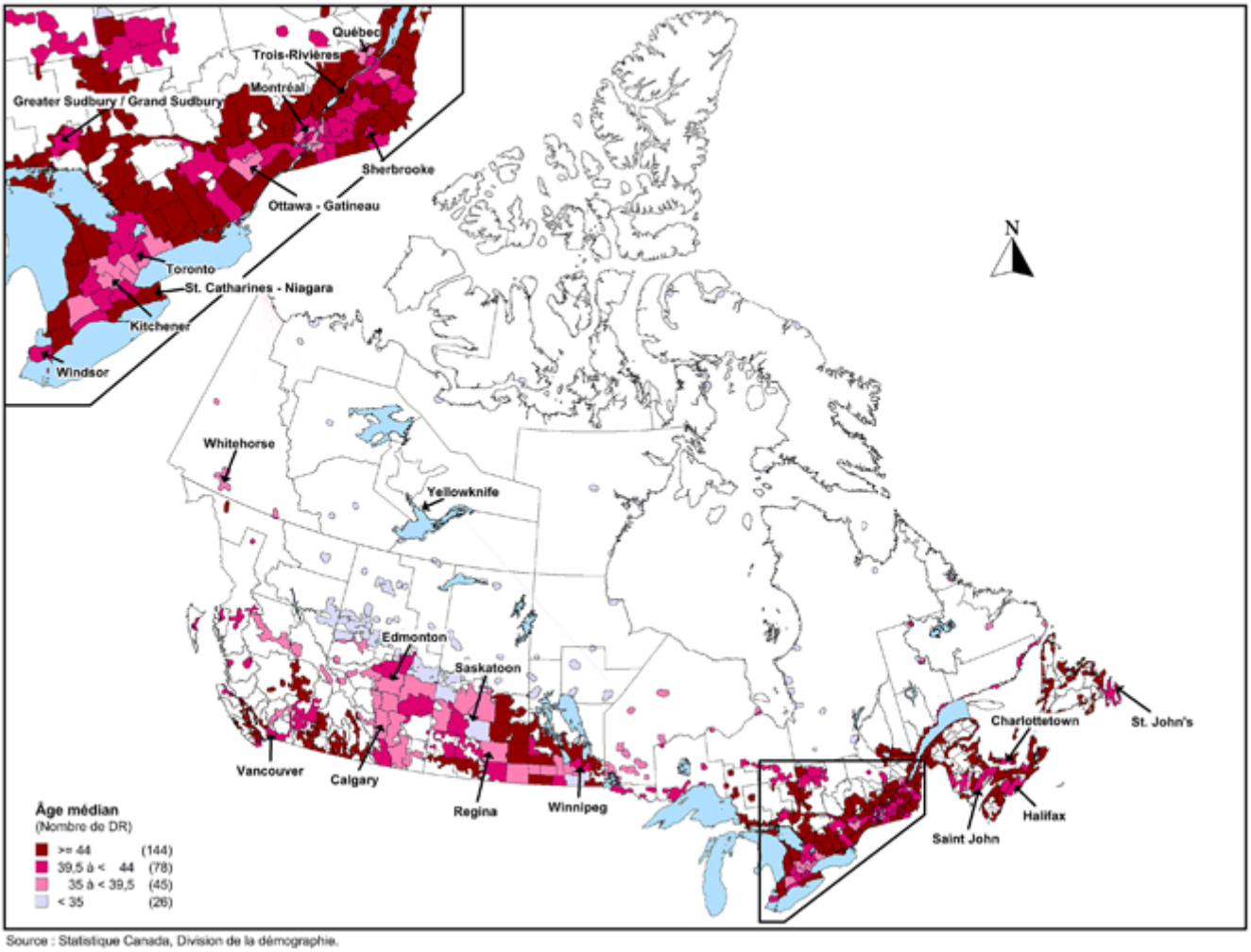

Source : Statistique Canada, Division de la démographie.

Carte 4.5
Proportion de la population âgée de 65 ans et plus au 1er juillet 2013 selon la division de recensement (DR), Canada

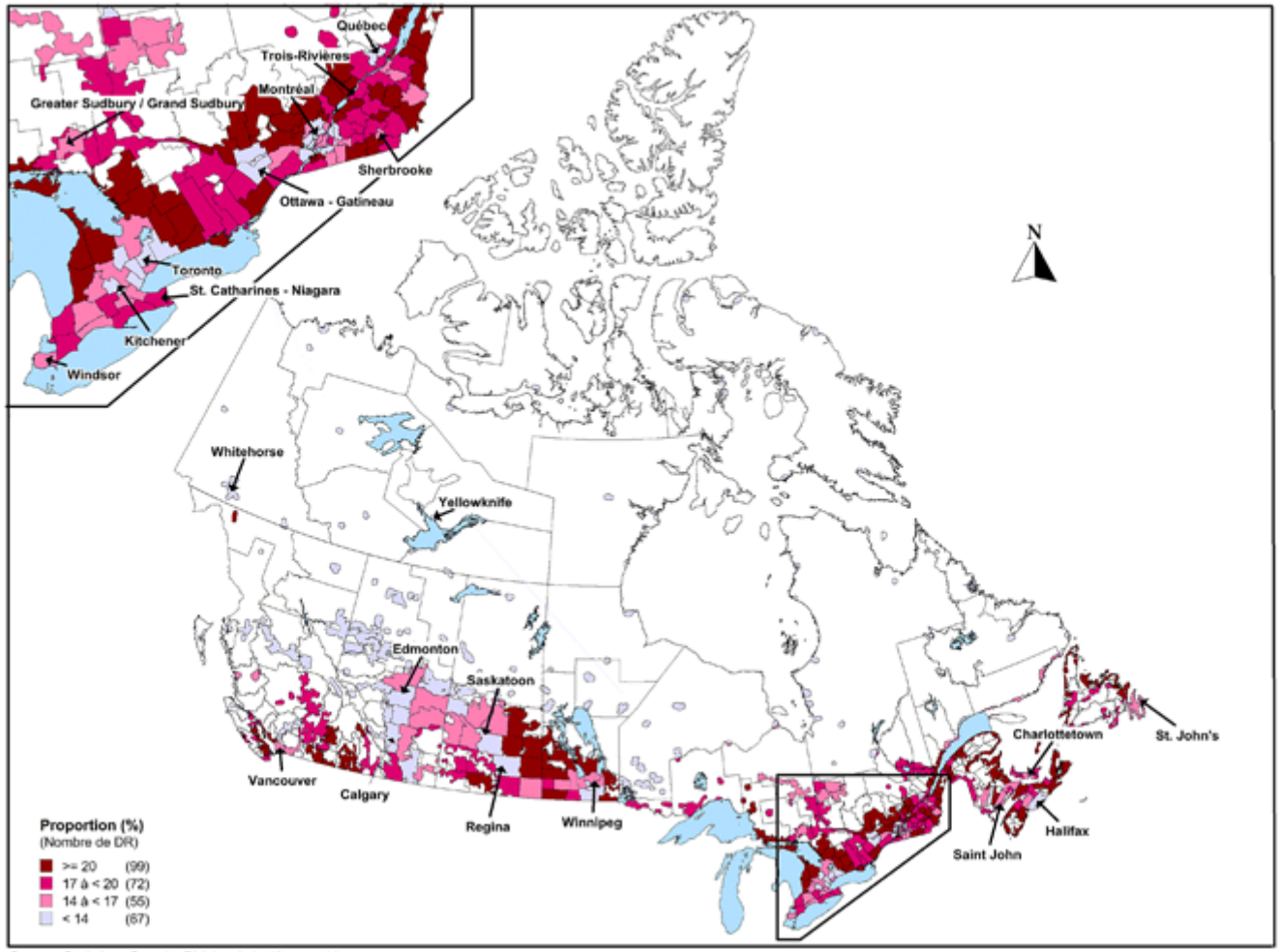

Source : Statistique Canada, Division de la démographie.

Qualité des données démographiques

Notes relatives à la qualité des estimations démographiques

Dans ce cas, le rajustement pour le sous-dénombrement net du recensement (SDNR) inclut également le rajustement pour les réserves indiennes partiellement dénombrées.

Sauf mention contraire, le terme « provisoire » fait également référence à celui de « mise à jour ».

Les estimations sont entachées d'une certaine marge d'imprécision qui provient de deux types d'erreur :

- des erreurs des données du recensement;
- des imperfections des autres sources de données et des méthodes d'estimations des composantes.

Données du recensement

Erreurs de couverture, de réponse et de traitement

Les erreurs attribuables aux données de recensement peuvent être divisées en deux groupes : erreurs de réponse et de traitement, et erreurs de couverture. Le premier groupe comprend les erreurs de non-réponse, l'interprétation erronée de la part des répondants, le codage et l'imputation des non-réponses. Les erreurs du second groupe sont dues principalement aux estimations du sous-dénombrement du recensement et à un degré moindre au surdénombrement. Ces deux types d'erreur sont inhérents à n'importe quelle enquête.

Les erreurs de couverture se produisent lorsqu'on oublie des logements et/ou des personnes, qu'on les inclut à tort (à l'exception des recensements de 2006 et 2011, où les personnes incluses à tort ne font pas partie de l'Étude sur le surdénombrement du recensement) ou qu'on les compte plus d'une fois. Après chaque recensement, Statistique Canada entreprend des études de couverture pour mesurer ces erreurs. Les principales études sont l'Enquête sur la contre-vérification des dossiers (CVD) et l'Étude sur le surdénombrement du recensement (ESR). On tire de ces études des estimations de sous-dénombrement et de surdénombrement pour chaque province et territoire. La Division de la démographie rajuste la population dénombrée au recensement par province et territoire avec ces estimations. Au niveau infraprovincial, ces taux sont appliqués à chacune des régions géographiques de la province ou du territoire selon l'âge et le sexe.

Tableau explicatif 1

Estimation du sous-dénombrement net du recensement, Canada, provinces et territoires, Recensements de 2001, 2006 et 2011

Géographie	Population recensée	Sous-dénombrement net du recensement	Réserves indiennes partiellement dénombrées	Population rajustée	Taux
	A	B	C	D=A+B+C	(B+C)/D*100
	nombre				pourcentage
2011 [1]					
Canada	**33 476 688**	**759 125**	**37 392**	**34 273 205**	**2,32**
Terre-Neuve-et-Labrador	514 536	10 192	0	524 728	1,94
Île-du-Prince-Édouard	140 204	3 386	0	143 590	2,36
Nouvelle-Écosse	921 727	21 911	0	943 638	2,32
Nouveau-Brunswick	751 171	3 930	0	755 101	0,52
Québec	7 903 001	73 240	16 882	7 993 123	1,13
Ontario	12 851 821	369 874	14 926	13 236 621	2,91
Manitoba	1 208 268	21 698	608	1 230 574	1,81
Saskatchewan	1 033 381	29 580	768	1 063 729	2,85
Alberta	3 645 257	128 584	4 094	3 777 935	3,51
Colombie-Britannique	4 400 057	91 280	114	4 491 451	2,03
Yukon	33 897	1 356	0	35 253	3,85
Territoires du Nord-Ouest	41 462	1 977	0	43 439	4,55
Nunavut	31 906	2 117	0	34 023	6,22
2006 [1]					
Canada	**31 612 897**	**868 658**	**40 115**	**32 521 670**	**2,79**
Terre-Neuve-et-Labrador	505 469	5 046	0	510 515	0,99
Île-du-Prince-Édouard	135 851	1 903	0	137 754	1,38
Nouvelle-Écosse	913 462	24 558	0	938 020	2,62
Nouveau-Brunswick	729 997	16 059	0	746 056	2,15
Québec	7 546 131	60 751	16 600	7 623 482	1,01
Ontario	12 160 282	465 824	15 391	12 641 497	3,81
Manitoba	1 148 401	34 330	0	1 182 731	2,90
Saskatchewan	968 157	22 594	739	991 490	2,35
Alberta	3 290 350	111 353	7 272	3 408 975	3,48
Colombie-Britannique	4 113 487	121 551	113	4 235 151	2,87
Yukon	30 372	1 805	0	32 177	5,61
Territoires du Nord-Ouest	41 464	1 620	0	43 084	3,76
Nunavut	29 474	1 264	0	30 738	4,11
2001 [1]					
Canada	**30 007 094**	**924 430**	**34 539**	**30 966 063**	**3,10**
Terre-Neuve-et-Labrador	512 930	9 401	0	522 331	1,80
Île-du-Prince-Édouard	135 294	1 325	0	136 619	0,97
Nouvelle-Écosse	908 007	24 521	0	932 528	2,63
Nouveau-Brunswick	729 498	20 095	0	749 593	2,68
Québec	7 237 479	140 232	12 648	7 390 359	2,07
Ontario	11 410 046	436 349	15 960	11 862 355	3,81
Manitoba	1 119 583	30 903	110	1 150 596	2,70
Saskatchewan	978 933	21 231	581	1 000 745	2,18
Alberta	2 974 807	69 857	4 977	3 049 641	2,45
Colombie-Britannique	3 907 738	164 542	263	4 072 543	4,05
Yukon	28 674	1 423	0	30 097	4,73
Territoires du Nord-Ouest	37 360	3 295	0	40 655	8,10
Nunavut	26 745	1 256	0	28 001	4,49

1. Les nombres et les taux sont tirés de la Contre-vérification des dossiers (CVD) et de l'étude du surdénombrement et comprennent les résidents non permanents.

Lors de l'élaboration des populations de départ, le programme des estimations corrige les populations du recensement pour les erreurs de couverture seulement. Cette correction, basée sur les résultats des études de couverture est sujette principalement aux erreurs dues à l'échantillonnage et, dans une moindre mesure, à des erreurs de traitement. Les tests statistiques indiquent que les ajustements pour la couverture améliorent la qualité des données du recensement. Le programme des estimations utilise les estimations des études de couverture pour les provinces et les territoires. Cependant, étant donné la taille des échantillons de ces études, les estimations par âge et par sexe sont modélisées. De plus, on suppose que les taux de couverture estimés pour une province ou un territoire s'appliquent aux régions situées à l'intérieur de cette province ou territoire. En ce qui concerne les études de couverture, les tests statistiques indiquent que l'ajustement, quoique non exempt d'erreur en soi, améliore la qualité des données du recensement (Royce, 1993). Les hypothèses sélectionnées ont l'avantage d'être cohérentes dans le temps et par région géographique, ainsi que de fournir des résultats logiques. Les utilisateurs doivent se rappeler que lorsque l'on calcule les taux de SDNR pour des petites régions, il se pourrait que les hypothèses sous-jacentes ne soient pas respectées. Si tel était le cas, les taux de SDNR utilisés les induiraient en erreur. Cependant, les erreurs associées à ces hypothèses sont très difficiles à quantifier.

Les corrections apportées aux données du recensement pour le SDNR améliorent, en général, la qualité des estimations en compensant pour le sous-dénombrement différentiel aux différents recensements selon l'âge, le sexe et par province et territoire.

Le rajustement intègre également les résultats d'une étude sur l'estimation des personnes des réserves indiennes partiellement dénombrées pour compléter la correction des données du recensement pour les erreurs de couverture. Les résultats des études de couverture contiennent principalement des erreurs aléatoires liées à l'échantillonnage.

Ces rajustements ont un impact direct sur :

- L'erreur en fin de période et sa distribution par âge et sexe à l'intérieur d'une même province ou territoire, de même que par province ou territoire, étant donné la variation du SDNR et sa distribution d'un recensement à l'autre;
- la cohérence des estimations de population pour une même cohorte de naissance. Prenons l'exemple de la cohorte masculine des moins de 5 ans en 1981. En utilisant les données de recensement non rajustées pour le SDNR, on remarque que ce groupe est moins nombreux au Recensement de 2001 (groupe des 20 à 24 ans) qu'à celui de 1996 (groupe des 15 à 19 ans). Comme le Canada reçoit beaucoup d'immigrants à ces âges, on se serait attendu au contraire. Or, ce n'est qu'après le rajustement pour le SDNR que la taille de la cohorte augmente, tel qu'attendu, entre 1996 et 2001.

Pour de plus amples informations sur les principales études de couverture, veuillez consulter le document suivant sur le site Internet de Statistique Canada : Rapport technique du recensement de 1996, 2001, 2006 et 2011 sur la couverture.

Composantes

Les erreurs provenant des méthodes d'estimation et des sources de données autres que le recensement ont également une importance non négligeable.

A. Naissances et décès

La loi exigeant la tenue d'un registre de l'état civil, les estimations définitives des naissances et des décès répondent à des normes de qualité très élevées. Toutefois, puisque les données provisoires sont modélisées, elles diffèrent légèrement des données définitives.

B. Immigration et résidents non permanents

En ce qui concerne les immigrants et les résidents non permanents, Citoyenneté et Immigration Canada (CIC) administre des fichiers propres à ces deux composantes. L'immigration étant contrôlée par une loi, les données sur les immigrants et les résidents non permanents (RNP) sont systématiquement recueillies à leur arrivée au Canada. Ces données ne concernent que l'immigration« légale » et excluent donc les immigrants illégaux. Ainsi, les données sur les entrées internationales « légales » au Canada sont considérées d'une qualité supérieure. Toutefois, des biais peuvent exister quant à la destination : celle envisagée par l'immigrant au moment de l'arrivée peut différer de celle où il résidera de fait. Enfin, parce que l'information fournie par le Système sur les visiteurs (SV) de CIC est incomplète (l'âge et le sexe des personnes à charge, la province de résidence pour certains groupes de détenteurs de permis), les estimations de RNP sont plus sujettes aux erreurs que les données sur les immigrants.

C. Émigration, émigration de retour et solde de l'émigration temporaire

Parmi les composantes qu'utilise le programme des estimations de population, l'émigration, l'émigration de retour et le solde de l'émigration temporaire sont les plus difficiles à estimer avec précision puisque le Canada n'a pas de système d'enregistrement à ses frontières. Alors que l'immigration et les résidents non permanents (RNP) sont bien documentés par le gouvernement fédéral, Statistique Canada a toujours eu recours à des techniques d'estimations indirectes pour estimer le nombre de personnes quittant le pays. Pour cette raison, les statistiques disponibles sur ces trois composantes ont toujours été d'une moins bonne précision que celles des autres composantes.

L'estimation des émigrants et des émigrants de retour provient d'informations tirées du fichier des Prestations fiscales canadiennes pour enfants (PFCE) de l'Agence du revenu du Canada (ARC). L'estimation doit être rajustée afin de tenir compte des enfants non admissibles au programme et en dériver l'émigration et l'émigration de retour des adultes.

Ces rajustements et le délai d'obtention des données sont les deux principales sources d'erreur. Comme il n'existe pas d'information courante sur les personnes temporairement à l'étranger, les estimations sont basées sur la Contre-vérification des dossiers (CVD) et le recensement. Les estimations pour la période intercensitaire, réparties également entre les cinq années, sont maintenues constantes pour la période postcensitaire. De plus, certaines hypothèses doivent être admises afin de répartir les données provinciales/territoriales par région infraprovinciale. Toute variation géographique peut entraîner une erreur dans l'estimation de ces composantes.

D. Migration interprovinciale et migration infraprovinciale

Depuis juillet 1993, les estimations provisoires de la migration interprovinciale sont établies à partir des fichiers des Prestations fiscales canadiennes pour enfants (PFCE). Sous ce programme, seulement 76 % des enfants âgés de 0 à 17 ans à l'échelle du Canada étaient bénéficiaires au 1er juillet 2001. Par conséquent, nous croyons que les estimations provisoires basées sur les PFCE sont sujettes à des erreurs plus importantes que celles définitives établies à partir des fichiers de données fiscales de l'Agence du revenu du Canada (ARC).

De plus, comme il n'y a pas de données provisoires disponibles pour la migration infraprovinciale, nous devons faire l'hypothèse que les niveaux de migration sont les mêmes que ceux de l'année précédente de sorte que les données des deux plus récentes années sont les mêmes. Elles peuvent cependant être différentes en raison de certains ajustements qui viennent corriger les populations négatives, ce qui modifie la répartition par âge et sexe afin d'obtenir le total provincial.

E. Ventilation des composantes

La finesse de la ventilation des données accroît les risques d'erreur de sorte que la qualité de l'estimation des composantes devient plus douteuse avec le fractionnement par âge et sexe. Il semble qu'en général, les erreurs initiales soient moindres en ce qui concerne la ventilation des nombres annuels de naissances, de décès et d'immigrants, qu'en ce qui a trait à celle des autres composantes (résidents non permanents, émigrants, émigrants de retour, solde de l'émigration temporaire et migrants interprovinciaux et infraprovinciaux). Enfin, l'importance de l'erreur causée par la distinction selon l'âge et le sexe peut varier selon la période, et l'erreur relative à certaines composantes peut avoir un effet plus prononcé sur certains groupes d'âge ou sur un sexe donné.

Changement de géographie

Les limites des régions géographiques infraprovinciales peuvent changer d'un recensement à l'autre. Pour faciliter les études chronologiques, les estimations démographiques pour la période allant de 2001 à 2013 ont été établies, dans la présente publication, selon les limites définies au Recensement de 2011 pour les DR, les RMR ainsi que les RÉ.

Afin de préciser l'importance démographique des changements de limites géographiques, les effectifs de la population au Recensement de 2006 sont dans un premier temps convertis en frontière du Recensement de 2011. Par la suite, on compare ces effectifs convertis aux effectifs de la population de 2006 dont les frontières sont celles du Recensement de 2006. Les chiffres présentés s'appliquent à la population dénombrée au Recensement de 2006 et ne tiennent pas compte du sous-dénombrement net du recensement.

Régions métropolitaines de recensement (RMR)

Parmi les 33 RMR définies au Recensement de 2006, sept ont connu des changements de limites géographiques au Recensement de 2011. Si les nouvelles limites avaient été appliquées en 2006, la population de l'ensemble des 33 RMR aurait été non pas de 21 509 000, mais de 21 534 000, soit une légère hausse de 25 000 (0,1 %).

L'importance démographique des changements de limites est relativement faible pour la plupart des RMR, soit en dessous de 5% pour Saguenay, Québec, Sherbrooke, Trois-Rivières, Montréal et Ottawa-Gatineau. La RMR de Guelph a la proportion la plus élevée à 5,3%.

Régions économiques (RÉ)

Quatre RÉ ont changé de frontières sur les 76 entre le recensement de 2006 et celui de 2011. Comme elles couvrent l'ensemble du pays et que leur nombre n'a pas changé, les changements sont plutôt simples. Au Nouveau-Brunswick, il y a eu des changements entre les frontières de Campbellton-Miramichi et Fredericton-Oromocto. En Colombie-Britannique, la RÉ de Côte-Nord a reçu une partie de la population de la RÉ de Nechako. Les écarts sont autour de plus ou moins 1%.

Divisions de recensement (DR)

Des changements de limites ont affecté 22 des 293 DR au pays. Dans six cas, les changements de limites géographiques n'ont eu aucun effet marqué sur la population, les pertes ou les gains relatifs ne dépassant pas 0,1 %.

Au Territoires du Nord-Ouest, les DR ont été restructurées et leur nombre est passé de deux à six. Par conséquent, l'ancienne DR de Fort Smith, aujourd'hui appelé Région 6, a vu sa population chuté de 40,5%. En Colombie-Britannique, une nouvelle DR a été formé à partir de la DR de Comox-Strathcona, les deux DR sont désormais désignées par Strathcona et Comox Valley. Une seule autre DR a connu un changement majeur de ses frontières, soit Stikine qui a perdu 43,0% de sa population.

Évaluation de la qualité

Afin d'évaluer la qualité de nos estimations, deux mesures d'évaluation sont utilisées : les erreurs de précocité et les erreurs en fin de période.

A. Erreurs de précocité

La qualité des estimations démographiques provisoires des composantes est évaluée à l'aide des erreurs de précocité. L'erreur de précocité correspond à la différence entre l'estimation provisoire et l'estimation définitive d'une composante donnée divisée par la population totale de la région géographique en cause. L'erreur de précocité peut se calculer tant pour les estimations de la population que pour celles des composantes. L'erreur de précocité mesure l'incidence du compromis entre l'exactitude et l'actualité, en faveur de la seconde, sur la population estimée. L'erreur de précocité est calculée comme suit :

L'erreur de précocité d'une composante nous renseigne sur l'ampleur de l'erreur entre l'estimation provisoire et définitive de la population. L'analyse de l'erreur de précocité nous permet de procéder à des comparaisons utiles entre les composantes ainsi qu'entre les différents niveaux géographiques ayant des populations de tailles différentes. L'erreur de précocité peut être positive ou négative. Une erreur de précocité positive indique une estimation provisoire supérieure à l'estimation définitive, alors qu'une erreur de précocité négative indique l'inverse. À noter qu'en comparant à la population totale d'une région, les différences entre les estimations provisoires et définitives des composantes sont minimes. Il existe toutefois des écarts quant à l'incidence de ce type d'erreur entre les composantes et entre les régions géographiques.

Règle générale pour les estimations infraprovinciales, les soldes migratoires interprovincial et infraprovincial sont associés aux erreurs de précocité les plus importantes. Cet état des choses est dû à l'utilisation de sources de données différentes pour les estimations provisoires et définitives. Pour la plupart des années et des provinces/territoires, des erreurs de précocité plus faibles sont associées aux estimations de l'immigration, des naissances et des décès. Dans le cas des estimations de l'immigration, cette situation est attribuable à l'intégralité des sources de données et à l'accessibilité des données permettant de produire des estimations provisoires plus à jour. En ce qui a trait aux naissances et aux décès, les petites erreurs de précocité s'expliquent par l'utilisation de projections à court terme pour la production des estimations provisoires.

Dans l'hypothèse où la qualité des données de base demeure inchangée, les présentes estimations postcensitaires devraient présenter un niveau de fiabilité fort acceptable si l'on en juge par l'analyse des dernières erreurs de précocité observées.

B. Erreur en fin de période

L'erreur en fin de période permet de mesurer l'exactitude des estimations postcensitaires. Elle est définie comme la différence entre les estimations postcensitaires, au jour du recensement, et la population dénombrée et corrigée du sous-dénombrement net du recensement (SDNR[1]). Une erreur en fin de période positive signifie que les estimations démographiques postcensitaires ont surestimé la population.

L'erreur en fin de période provient de deux sources : les erreurs principalement dues à l'échantillonnage dans la mesure de la couverture du recensement et les erreurs relatives aux composantes de l'accroissement démographique pendant la période intercensitaire. Pour chaque période intercensitaire quinquennale, l'erreur en fin de période ne peut être calculée qu'au moment de la diffusion des données du recensement et des estimations du SDNR[1]. Elle est calculée pour la population totale de chaque province et territoire ainsi que selon l'âge et le sexe.

En ramenant cette différence à la population censitaire, on obtient un taux qui, à l'échelle du pays, est peu important (0,2 % en 2001, 0,1 % en 2006 et 0,5 % en 2011). À l'échelle des provinces et des territoires, de même qu'au niveau infraprovincial, les différences sont généralement plus élevées, cette différence étant due à la plus forte variabilité associée aux estimations de la migration interprovinciale et infraprovinciale. Ceci étant dit, les estimations postcensitaires provinciales et territoriales diffèrent généralement de moins de 1 % des populations censitaires rajustées, sauf pour les territoires et à quelques exceptions près.

Au niveau des régions métropolitaines de recensement (RMR), les estimations démographiques ont surestimé la population de l'ensemble des RMR (0,9 %) ainsi que de 24 des 34 RMR du pays. Les estimations démographiques différaient de plus de 2 % des chiffres censitaires rajustés pour 4 RMR : Winnipeg (3,0 %), Victoria (2,4 %), St. John's (-2,1 %) et Halifax (2,0 %).

Les estimations démographiques ont surestimé la population de 33 des 76 régions économiques (RÉ) du pays. L'écart entre les estimations démographiques et les chiffres censitaires rajustés surpasse 3 % pour 4 RÉ : Nechako, C.-B. (-4,4 %), Yorkton – Melville, Sask. (-3,3 %), Nord, Sask. (-3,2 %) et Montréal, Qc (3,1 %).

La population de 124 des 293 divisions de recensement (DR) du pays a été surestimée par les estimations démographiques. Pour 99 DR, la différence entre les estimations démographiques et les chiffres du recensement rajusté est inférieure à 1 %. L'erreur en fin de période de 267 DR, c'est-à-dire 91 % des DR, se situe entre -3 % et 3 %. Les erreurs en fin de période les plus prononcées se trouvent dans la Division No. 11 de Terre-Neuve-et-Labrador (8,8 %), dans la Region 4 des Territoires du Nord-Ouest (6,4 %) et dans la Division No. 19 du Manitoba (6,0 %). Dans les deux premiers cas, il s'agit de DR pour lesquelles la population est inférieure à 4 000 habitants.

Tableau explicatif 2

Erreur en fin de période des estimation de la population, Canada, provinces et territoires, 2001, 2006 et 2011

	2001		2006		2011	
	nombre	taux en pourcentage	nombre	taux en pourcentage	nombre	taux en pourcentage
Canada	**49 948**	**0,2**	**44 127**	**0,1**	**171 115**	**0,5**
Terre-Neuve-et-Labrador	11 381	2,2	-1 634	-0,3	-10 983	-2,1
Île-du-Prince-Édouard	1 483	1,1	-6	0,0	2 155	1,5
Nouvelle-Écosse	9 005	1,0	-4 193	-0,5	5 059	0,5
Nouveau-Brunswick	4 587	0,6	2 729	0,4	1 529	0,2
Québec	-222	0,0	22 806	0,3	-20 451	-0,3
Ontario	11 288	0,1	22 684	0,2	123 478	0,9
Manitoba	-1 035	-0,1	-5 812	-0,5	22 088	1,8
Saskatchewan	16 017	1,6	-3 755	-0,4	-7 741	-0,7
Alberta	1 604	0,1	-50 407	-1,5	-1 259	0,0
Colombie-Britannique	-4 347	-0,1	64 074	1,5	56 932	1,3
Yukon	-360	-1,2	-1 026	-3,2	111	0,3
Territoires du Nord-Ouest	497	1,2	-919	-2,1	674	1,6
Nunavut	50	0,2	-414	-1,4	-477	-1,4

Note(s) : L'erreur en fin période est égale à la différence entre l'estimation postcensitaire de la population à la date du recensement et les comptes du recensement rajustés pour le sous-dénombrement net du recensement (incluant le rajustement pour les réserves indiennes partiellement dénombrées). Le pourcentage est égal à l'erreur en fin de période, divisée par les comptes du recensement rajustés pour le sous-dénombrement net du recensement et les réserves indiennes partiellement dénombrées, le tout multiplié par 100.

Tableau explicatif 3

Erreur en fin de période des estimations de la population selon la région métropolitaine de recensement, Canada, 10 mai 2011

	Erreur en fin de période	
	nombre	pourcentage
Ensemble des régions métropolitaines	**221 543**	**0,9**
Abbotsford - Mission	2 295	1,3
Barrie	1 515	0,8
Brantford	638	0,5
Calgary	9 257	0,7
Edmonton	-5 711	-0,5
Grand Sudbury	-1 012	-0,6
Guelph	2 411	1,7
Halifax	8 060	2,0
Hamilton	8 211	1,1
Kelowna	-563	-0,3
Kingston	-195	-0,1
Kitchener - Cambridge - Waterloo	6 882	1,4
London	7 741	1,6
Moncton	725	0,5
Montréal	38 096	1,0
Oshawa	3 480	1,0
Ottawa - Gatineau (partie ontarienne)	-4 156	-0,4
Ottawa - Gatineau (partie québecoise)	-4 931	-1,6
Peterborough	436	0,4
Québec	-10 847	-1,4
Regina	1 900	0,9
Saguenay	-2 586	-1,6
Saint John	206	0,2
Saskatoon	2 895	1,1
Sherbrooke	692	0,3
St. Catharines - Niagara	3 494	0,9
St. John's	-4 172	-2,1
Thunder Bay	2 252	1,8
Toronto	82 158	1,4
Trois-Rivières	-2 389	-1,6
Vancouver	38 755	1,6
Victoria	8 341	2,4
Windsor	5 028	1,5
Winnipeg	22 637	3,0

Tableau explicatif 4

Erreur en fin de période des estimations de la population des régions économiques (RÉ), 10 mai 2011

	Erreur en fin de période	
	nombre	pourcentage
Ensemble des régions économiques	**171 115**	**0,5**
Terre-Neuve-et-Labrador		
Avalon Peninsula	-5 167	-1,9
Côte-sud-Burin Peninsula	-708	-1,9
Côte-ouest-Northern Peninsula - Labrador	-2 275	-2,1
Notre Dame - Central Bonavista Bay	-2 833	-2,6
Île-du-Prince-Édouard		
Île-du-Prince-Édouard	2 155	1,5
Nouvelle-Écosse		
Cape Breton	693	0,5
Côte-nord	-874	-0,5
Annapolis Valley	-1 523	-1,2
Sud	-1 197	-1,0
Halifax	7 960	2,0
Nouveau-Brunswick		
Campbellton - Miramichi	-869	-0,5
Moncton - Richibucto	1 910	0,9
Saint John - St. Stephen	523	0,3
Fredericton - Oromocto	676	0,5
Edmundston - Woodstock	-711	-0,9
Québec		
Gaspésie - Îles-de-la-Madeleine	-1 973	-2,1
Bas-Saint-Laurent	-1 632	-0,8
Capitale-Nationale	-8 924	-1,3
Chaudière - Appalaches	-9 108	-2,2
Estrie	-691	-0,2
Centre-du-Québec	-3 213	-1,4
Montérégie	-15 940	-1,1
Montréal	59 452	3,1
Laval	-1 718	-0,4
Lanaudière	-8 101	-1,7
Laurentides	-12 469	-2,2
Outaouais	-5 412	-1,5
Abitibi - Témiscamingue	-906	-0,6
Mauricie	-3 480	-1,3
Saguenay - Lac-Saint-Jean	-5 183	-1,9
Côte-Nord	-419	-0,4
Nord-du-Québec	-734	-1,7
Ontario		
Ottawa	-4 503	-0,4
Kingston - Pembroke	-3 572	-0,8
Muskoka - Kawarthas	3 984	1,1
Toronto	84 316	1,4
Kitchener - Waterloo - Barrie	18 056	1,4
Hamilton - Niagara Peninsula	8 815	0,6
London	9 085	1,4
Windsor - Sarnia	7 110	1,1
Stratford - Bruce Peninsula	1 885	0,6
Nord-est	-2 261	-0,4
Nord-ouest	563	0,2
Manitoba		
Sud-est	-259	-0,2
Centre sud	918	1,5
Sud-ouest	-1 696	-1,5
Centre nord	1 425	2,9
Winnipeg	18 818	2,8
Interlake	1 502	1,7

Tableau explicatif 4 – suite

Erreur en fin de période des estimations de la population des régions économiques (RÉ), 10 mai 2011

	Erreur en fin de période	
	nombre	pourcentage
Parklands	-443	-1,0
Nord	1 823	2,0
Saskatchewan		
Regina - Moose Mountain	-582	-0,2
Swift Current - Moose Jaw	-1 044	-1,0
Saskatoon - Biggar	729	0,2
Yorkton - Melville	-2 825	-3,3
Prince Albert	-2 812	-1,3
Nord	-1 207	-3,2
Alberta		
Lethbridge - Medicine Hat	355	0,1
Camrose - Drumheller	148	0,1
Calgary	5 651	0,4
Banff - Jasper - Rocky Mountain House	1 616	1,8
Red Deer	3 070	1,6
Edmonton	-8 696	-0,7
Athabasca - Grande Prairie - Peace River	-2 895	-1,1
Wood Buffalo - Cold Lake	-508	-0,4
Colombie-Britannique		
Île de Vancouver et la côte	10 959	1,4
Lower Mainland-Sud-ouest	45 262	1,7
Thompson - Okanagan	-778	-0,1
Kootenay	1 126	0,8
Cariboo	-319	-0,2
Côte-nord	1 321	2,3
Nechako	-1 796	-4,4
Nord-est	1 157	1,7
Yukon	111	0,3
Territoires du Nord-Ouest	674	1,6
Nunavut	-477	-1,4

Tableau explicatif 5

Répartition des divisions de recensement (DR) selon l'erreur en fin de période, Canada, provinces et territoires, 10 mai 2011

	Erreur en fin de période							
	Moins que 1,0%	1,0 à 1,9%	2,0 à 2,9%	3,0% à 3,9%	4% et plus	Nombre total des divisions de recensement	Erreur[1] absolue moyenne	Nombre de divisions de recensement ayant une erreur positive
	nombre					nombre	pourcentage	nombre
Canada	99	85	62	21	26	293	1,8	124
Terre-Neuve-et-Labrador	1	5	2	2	1	11	2,7	0
Île-du-Prince-Édouard	0	2	0	1	0	3	2,3	1
Nouvelle-Écosse	9	4	3	1	1	18	1,4	10
Nouveau-Brunswick	9	5	1	0	0	15	1,0	10
Québec	23	28	30	8	9	98	2,0	15
Ontario	21	17	9	1	1	49	1,2	28
Manitoba	9	4	5	1	4	23	2,1	18
Saskatchewan	6	2	3	3	4	18	2,5	5
Alberta	9	7	2	0	1	19	1,3	11
Colombie-Britannique	10	9	5	3	2	29	1,8	19
Yukon	1	0	0	0	0	1	0,3	1
Territoire du Nord-ouest	0	1	2	1	2	6	3,5	5
Nunavut	1	1	0	0	1	3	2,3	1

1. L'erreur en fin de période est égale à la différence entre l'estimation postcensitaire de la population au jour du recensement et les chiffres du recensement rajustés pour le sous-dénombrement net. Le pourcentage est égal à l'erreur en fin de période, divisée par les chiffres du recensement rajustés pour le sous-dénombrement net, le tout multiplié par 100. Les valeurs absolues de ces pourcentages sont utilisées pour les répartitions dans ce tableau.

Méthodologie

Notes relatives à la méthodologie

La méthode itérative bidimensionnelle est aussi appelée« méthode Deming », « méthode d'ajustement proportionnel itératif » ou calage (voir Shryock, Siegel et coll., 1976 : 547-549).

Sauf mention contraire, le terme « provisoire » fait également référence à celui de « mise à jour ».

Le fichier T1 sur les familles T1FF est dérivé du fichier T1 de l'Agence du revenu du Canada (ARC) par la Division de la statistique du revenu de Statistique Canada.

Ce document décrit les concepts, les sources de données et les méthodes utilisés pour produire les estimations démographiques. Les estimations démographiques sont produites afin de mesurer les effectifs de population selon diverses caractéristiques et niveaux géographiques entre deux recensements. Les estimations démographiques sont les estimations officielles de la population au niveau national, provincial, territorial et infraprovincial.

Les estimations postcensitaires ont comme base le Recensement de 2011.

Estimations de la population

Catégories d'estimations

Les estimations de la population peuvent être intercensitaires ou postcensitaires. Les estimations intercensitaires sont produites à l'aide des comptes de deux recensements consécutifs rajustés pour le sous-dénombrement net du recensement (SDNR)[1] et des estimations postcensitaires. La production d'estimations intercensitaires consiste à mettre à jour les estimations postcensitaires à l'aide des comptes d'un nouveau recensement rajustées pour le SDNR1.

Les estimations postcensitaires sont produites à partir du plus récent recensement rajusté pour le SDNR[1] et des composantes de l'accroissement démographique. Du point de vue de l'actualité des données, les estimations postcensitaires sont plus récentes que celles du dernier recensement rajusté pour le SDNR[1], mais elles présentent une plus grande variabilité à mesure que l'on s'éloigne de la date de ce recensement.

1. Dans ce cas, le rajustement pour le sous-dénombrement net du recensement inclut également le rajustement pour les réserves indiennes partiellement dénombrées (RIPD).

Niveaux des estimations

La mise à jour des estimations de la population entre les recensements nécessite l'utilisation de données tirées de dossiers administratifs ou d'enquêtes. La qualité des estimations de population dépend donc de l'accès à plusieurs fichiers de données administratives mis à la disposition de Statistique Canada par divers ministères canadiens et étrangers. Puisque certaines composantes ne sont disponibles que plusieurs mois après la date de référence, trois types d'estimations postcensitaires sont produits. Celles-ci peuvent être postcensitaires provisoires (PP), postcensitaires mises à jour (PR) ou postcensitaires définitives (PD). Le délai entre la date de référence et la disponibilité des estimations est de trois mois pour les provisoires et de deux à trois ans pour les définitives. Bien qu'elle nécessite une plus grande vigilance des utilisateurs, la production de trois séries successives d'estimations permet de concilier l'actualité et la qualité des estimations.

Calcul des estimations postcensitaires de la population

Les estimations de la population sont produites à partir de la méthode des composantes et ce, à la fois pour les estimations provisoires, mises à jour et définitives. La méthode des composantes consiste à ajouter ou à retrancher à l'effectif de la population du recensement le plus récent, rajusté pour le SDNR[1] (c'est-à-dire le sous-dénombrement moins le surdénombrement), le nombre de naissances, de décès et les composantes migratoires internes et internationales.

A. Estimation infraprovinciale

Estimations de la population au niveau des régions métropolitaines de recensement et des divisions de recensement

La méthode des composantes est utilisée pour produire des estimations à l'échelle des régions métropolitaines de recensement (RMR) et des divisions de recensement (DR) selon l'âge et le sexe. Cette dernière est appliquée à chaque cohorte d'âge et sexe de la population de départ.

Les équations de la méthode des composantes pour estimer la population par âge et sexe des RMR et DR sont les suivantes :

Pour l'âge 0 :

(1) $$P^{0}_{(t+1)} = B_{(t,t+1)} - D^{-1}_{(t,t+1)} + I^{-1}_{(t,t+1)} - [E^{-1}_{(t,t+1)} + \Delta TE^{-1}_{(t,t+1)}] + RE^{-1}_{(t,t+1)} + NPR^{0}_{(t+1)} + \Delta Ninter^{-1}_{(t,t+1)} + \Delta Ninfra^{-1}_{(t,t+1)} + Resid^{-1}_{(t,t+1)}$$

Pour les âges de 1 an à 89 ans :

(2) $$P^{a+1}_{(t+1)} = P^{a}_{(t)} - D^{a}_{(t,t+1)} + I^{a}_{(t,t+1)} - [E^{a}_{(t,t+1)} + \Delta TE^{a}_{(t,t+1)}] + RE^{a}_{(t,t+1)} - NPR^{a}_{(t)} + NPR^{a+1}_{(t+1)} + \Delta Ninter^{a}_{(t,t+1)} + \Delta Ninfra^{a}_{(t,t+1)} + Resid^{a}_{(t,t+1)}$$

Pour l'âge 90 ans et plus :

(3) $$P^{90+}_{(t+1)} = P^{89+}_{(t)} - D^{89+}_{(t,t+1)} + I^{89+}_{(t,t+1)} - [E^{89+}_{(t,t+1)} + \Delta TE^{89+}_{(t,t+1)}] + RE^{89+}_{(t,t+1)} - NPR^{89+}_{(t)} + NPR^{90+}_{(t+1)} + \Delta Ninter^{89+}_{(t,t+1)} + \Delta Ninfra^{89+}_{(t,t+1)} + Resid^{89+}_{(t,t+1)}$$

où, pour chaque région infraprovinciale :

(t, t+i)	intervalle entre les temps t et t+i;
$P_{(t+i)}$	estimations de la population au temps t+i;
$P_{(t)}$	population de départ au temps t (recensement rajusté pour le SDNR[1] ou estimation la plus récente);
B	nombre de naissances;
D	nombre de décès;
I	nombre d'immigrants;
E	nombre d'émigrants;
ΔTE	solde de l'émigration temporaire;
RE	nombre d'émigrants de retour;
NPR	effectifs de résidents non permanents;
ΔNinter	solde de la migration interprovinciale;
ΔNinfra	solde de la migration infraprovinciale;
Resid	écart résiduel (pour les estimations intercensitaires).

Dans le but de s'assurer de la concordance entre les estimations infraprovinciales et les estimations provinciales et territoriales par âge et sexe, on utilise la méthode itérative bidimensionnelle.

Estimations de la population au niveau des régions économiques

La méthode d'estimation de la population utilisée pour les régions économiques (RÉ) est différente. Dans ce cas, la méthode d'agrégation des divisions de recensement (DR) est utilisée. Selon cette méthode, les RÉ sont d'abord définies à partir des DR selon les spécifications de la Classification géographique type (CGT de 2011). Dans le cas où la délimitation géographique des DR égale celle de la RÉ, aucun rajustement n'est requis; on procède à la sommation des estimations de chaque DR composant la RÉ.

Cependant, dans le cas où la délimitation géographique des DR n'égale pas celle de la RÉ, c'est-à-dire lorsqu'une DR se retrouve dans plus d'une RÉ, on répartit les composantes démographiques de cette DR proportionnellement à son poids démographique dans chacune des RÉ concernées. Ces proportions sont également nommées facteurs de conversion. Ces facteurs sont calculés à l'aide des comptes du plus récent recensement.

Il est alors possible d'allouer à chaque RÉ, les composantes démographiques (naissances, décès et composantes de la migration) initialement mesurées à l'échelle des DR. La méthode d'agrégation des DR selon le découpage géographique des RÉ permet ainsi d'estimer la population et les composantes de ces dernières.

Par contre, la méthode d'agrégation des DR, pour estimer les entrants et les sortants de la migration infraprovinciale des RÉ, ne permet pas d'obtenir le bon nombre d'entrants et de sortants. Cette méthode surestime ces deux composantes. En effet, le nombre d'entrants pour une DR donnée ayant comme origine une autre DR à l'intérieur d'une même RÉ ne devrait pas être comptabilisé puisque la migration a eu lieu à l'intérieur des frontières de cette même RÉ. Ce sont en fait de faux entrants. Il en est de même pour les sortants d'une DR ayant comme destination une autre DR à l'intérieur d'une RÉ. Ces derniers constituent de faux sortants. Par contre, si on calcule le solde à partir des comptes mesurés avec la méthode d'agrégation des DR, on obtient un résultat cohérent puisque les faux entrants et faux sortants s'annulent. Ainsi, seul le solde de la migration infraprovinciale des RÉ peut être estimé avec exactitude par la méthode d'agrégation des DR. C'est par ailleurs pour cette raison que les entrants et sortants infraprovinciaux à l'échelle des RÉ ne sont pas disponibles.

Traitement particulier dans le cas des estimations postcensitaires provisoires du Québec et de la Colombie-Britannique

Une méthode différente a été employée pour le calcul des estimations postcensitaires provisoires de la population du Québec aux niveaux des divisions de recensement (DR) et des régions métropolitaines de recensement (RMR). On utilise les estimations de population par âge et sexe de l'Institut de la statistique du Québec (ISQ). Ces estimations de population proviennent des données tirées du *Fichier d'inscription des personnes assurées* (FIPA) de la Régie de l'assurance-maladie du Québec (RAMQ).

Dans le cas de la Colombie-Britannique, les estimations postcensitaires provisoires aux niveaux RMR et DR sont obtenues en appliquant les taux de croissance de la population totale fournis par l'Agence statistique de la Colombie-Britannique (« BC STATS ») aux estimations de l'année précédente de la Division de la démographie. Les estimations postcensitaires provisoires totales sont par la suite éclatées selon l'âge et le sexe en fonction de la répartition par âge et sexe dérivée par la méthode des composantes de la Division de la démographie. Les estimations de population de la Colombie-Britannique ayant servi au calcul des taux sont produites au moyen d'un modèle de régression utilisant des données provenant des services résidentiels d'électricité (Hydro) et du Registre des assurés du Ministère de la santé comme indicateurs symptomatiques.

Enfin, on utilise la méthode itérative bidimensionnelle afin de s'assurer que les estimations concordent avec les totaux provinciaux par âge et sexe. Cette situation s'applique également aux RÉ dont les estimations ont été dérivées à partir des estimations faites à l'échelle des DR.

B. Niveaux des estimations

Pour le Québec et la Colombie-Britannique, les méthodes particulières décrites à la section précédente dans le cadre du calcul des estimations postcensitaires de la population ne sont utilisées que pour les estimations postcensitaires provisoires. Pour les estimations postcensitaires mises à jour et définitives, on utilise la méthode des composantes.

La différence entre les estimations de population postcensitaires provisoires et définitives réside dans l'actualité des composantes. Dans le cas où toutes les composantes sont provisoires, l'estimation de population est qualifiée de postcensitaire provisoire (PP). À l'inverse, si elles sont toutes définitives, l'estimation de population est qualifiée de postcensitaire définitive (PD). Toute autre combinaison de niveaux est qualifiée de postcensitaire mise à jour (PR).

C. Population de départ et composantes de l'accroissement démographique

Population de départ

Les populations de départ sont issues des recensements quinquennaux de 2001 à 2011. L'univers de la population du recensement de 2011 comprend les groupes suivants :

- les citoyens canadiens (de naissance ou par naturalisation) et les immigrants ayant un lieu habituel de résidence au Canada;
- les citoyens canadiens (de naissance ou par naturalisation) et les immigrants qui sont à l'étranger, dans une base militaire ou en mission diplomatique;
- les citoyens canadiens (de naissance ou par naturalisation) et les immigrants qui sont en mer ou dans des ports à bord de navires marchands immatriculés au Canada et de navires gouvernementaux canadiens;
- les personnes ayant un lieu habituel de résidence au Canada, qui demandent le statut de réfugié et les membres de leur famille vivant avec elles;
- les personnes ayant un lieu habituel de résidence au Canada, qui sont titulaires d'un permis d'études et les membres de leur famille vivant avec elles;

- les personnes ayant un lieu habituel de résidence au Canada, qui sont titulaires d'un permis de travail et les membres de leur famille vivant avec elles;

Aux fins du recensement, les personnes des trois derniers groupes de la liste sont des résidents non permanents (RNP). Ils sont inclus dans l'univers du recensement depuis 1991, mais celui-ci ne comprend pas les résidents étrangers. Par résidents étrangers, on entend :

- les représentants du gouvernement d'un autre pays qui sont affectés à l'ambassade, au haut-commissariat ou à toute autre mission diplomatique de ce pays au Canada, et les membres de leur famille vivant avec eux ;
- les membres des Forces armées d'un autre pays qui sont en poste au Canada, et les membres de leur famille vivant avec eux ;
- les résidents d'un autre pays en visite au Canada temporairement (par exemple, un visiteur étranger en vacances ou en voyage d'affaires avec ou sans permis de visiteur).

Les populations de départ sont rajustées selon les étapes suivantes:

- rajustement de la population pour le SDNR;
- ajout d'estimations indépendantes de la population des réserves indiennes partiellement dénombrées en 2001, 2006 et 2011;
- à l'échelle provinciale, l'estimation de la population de départ au 1er juillet est obtenue par addition ou soustraction des composantes de l'accroissement démographique entre la date du recensement et le 30 juin. À l'échelle infraprovinciale, l'estimation de la population de départ au 1er juillet est obtenue en appliquant entre la date du recensement et le 30 juin une fraction d'année aux composantes annuelles. Ces dernières sont ajustées aux composantes provinciales et territoriales respectives.

Rajustement pour le sous-dénombrement net du recensement (SDNR)

Le rajustement pour le SDNR est une étape importante. Le SDNR correspond à l'écart entre le nombre de personnes qui auraient dû être recensées mais ne l'ont pas été (sous-dénombrement) et le nombre de personnes qui ont été recensées, mais n'auraient pas dû l'être ou ont été comptées plus d'une fois (surdénombrement).

Pour estimer le SDNR à l'échelle infraprovinciale, on applique les taux provinciaux et territoriaux du SDNR par âge et sexe à chacune des régions (régions métropolitaines de recensement (RMR) et divisions de recensement (DR)) de la province.

D. Naissances et décès

Les nombres de naissances et de décès à l'échelle des divisions de recensement (DR) et des régions métropolitaines de recensement (RMR) proviennent directement des statistiques de l'état civil de la Division de la statistique de la santé de Statistique Canada. Celle-ci gère le Système national de statistiques de l'état civil, mais ce sont les bureaux centraux de la statistique de l'état civil des provinces et des territoires qui sont chargés de recueillir et de traiter l'information tirée de ces dossiers administratifs. Aux termes des lois provinciales et territoriales sur la statistique de l'état civil (ou de textes législatifs équivalents), l'enregistrement de toute naissance vivante et de tout décès est obligatoire, et chaque province et territoire fournit ces renseignements à Statistique Canada.

L'univers des statistiques de l'état civil correspond à celui du recensement. Ces univers comprennent les naissances et les décès de l'ensemble des Canadiens, des immigrants et des résidents non permanents (RNP) et excluent les résidents étrangers.

Les statistiques de l'état civil selon la province ou le territoire de résidence sont utilisées pour produire les estimations de naissances et décès définitives.

En l'absence de données des statistiques de l'état civil, le nombre de naissances est estimé à partir des quotients perspectifs de fécondité par âge de la mère. Le nombre de décès est estimé à partir des quotients perspectifs de mortalité par âge et sexe. Ces méthodes sont utilisées pour le calcul des estimations provisoires.

Niveaux des estimations

Les estimations de naissances et de décès seront qualifiées définitives lorsqu'elles sont directement issues des statistiques de l'état civil de la Division de la statistique de la santé. Ces estimations sont subséquemment rajustées aux totaux provinciaux à l'aide de la méthode itérative bidimensionnelle afin d'en assurer la concordance.

Lorsque l'on ne dispose pas de données sur les naissances et les décès, on répartit les estimations provisoires provinciales ou territoriales selon la plus récente distribution infraprovinciale connue tirée des statistiques de l'état civil de la Division de la statistique de la santé afin d'obtenir les estimations par région. Le cas échéant, les estimations de naissances et de décès seront qualifiées de provisoires. Ces estimations sont subséquemment rajustées aux totaux provinciaux à l'aide de la méthode itérative bidimensionnelle afin d'en assurer la concordance.

Traitement particulier dans le cas des estimations provisoires du Québec et de la Colombie-Britannique

Il existe une particularité quant aux totaux provinciaux à partir desquels les estimations infraprovinciales des décès et des naissances sont rajustés. Le Québec et la Colombie-Britannique fournissent leurs plus récentes estimations de naissances et de décès à l'échelle provinciale. Elles sont utilisées pour les estimations provisoires. Pour les estimations définitives, les naissances et décès de ces provinces sont tirés des statistiques de l'état civil compilées par la Division de la statistique de la santé.

E. Immigration

À l'instar des estimations sur les naissances et les décès, la collecte des statistiques d'immigration au Canada est également réglementée. Au Canada, l'immigration est réglementée depuis 2002, par la *Loi sur l'immigration et la protection des réfugiés* (LIPR). Celle-ci remplace la *Loi sur l'immigration*, adoptée en 1976 et modifiée plus d'une trentaine de fois par la suite. Citoyenneté et immigration Canada (CIC) recueille et traite les dossiers administratifs des immigrants. Il transmet par la suite de l'information à Statistique Canada tirée des fichiers du Système de soutien des opérations des bureaux locaux (SSOBL). Cette information permet d'estimer au niveau provincial et territorial le nombre et les caractéristiques des personnes auxquelles le gouvernement fédéral accorde le statut de résident permanent à une date donnée. Pour la Division de la démographie, les termes immigrant et résident permanent font référence au même concept.

Un immigrant est une personne qui n'est pas un citoyen canadien de naissance, mais à qui les autorités canadiennes de l'immigration ont accordé le droit de vivre au Canada. Le nombre de personnes nées à l'étranger de parents canadiens qui ne séjournent que provisoirement hors du pays n'est pas inclus dans le nombre d'immigrants.

L'estimation du nombre d'immigrants s'effectue principalement à partir de la date de l'octroi de la résidence permanente ou du droit d'établissement de la personne au Canada.

Comme on n'utilise pas de données de Citoyenneté et immigration Canada (CIC) sur les immigrants à l'échelle infraprovinciale, on répartit les estimations provisoires et définitives provinciales et territoriales selon la plus récente distribution infraprovinciale connue tirée des fichiers T1FF afin d'obtenir les estimations par région. Les données étant seulement disponibles par grand groupe d'âge (0-17,18-24, 25-44, 45-64, 65 +), elles sont éclatées par âge et sexe selon la distribution du plus récent recensement ou de l'ENM (à partir de 2011). Cette distribution est issue de la question sur la mobilité un an auparavant. À partir de 2011-2012, les distributions tirées de l'ENM ont été modélisées afin de minimiser l'impact des valeurs aberrantes présentes dans certaines régions infraprovinciales, surtout pour les géographies de plus petites tailles. Les estimations infraprovinciales sont subséquemment rajustées aux totaux provinciaux à l'aide de la méthode itérative bidimensionnelle afin d'en assurer la cohérence.

Niveaux des estimations

La différence entre les estimations provisoires et définitives réside dans l'actualité des sources qui servent à estimer cette composante. Comme les estimations du nombre d'immigrants proviennent des estimations à l'échelle provinciale et territoriale, le niveau des estimations à l'échelle infraprovinciale concordera. Les estimations des immigrants sont provisoires la première année et définitives l'année suivante.

F. Solde des résidents non permanents

A l'instar des naissances et des décès, la collecte des statistiques d'immigration au Canada est réglementée. Au Canada, les résidents non permanents (RNP) sont réglementés depuis 2002, par la *Loi sur l'immigration et la protection des réfugiés* (LIPR). Celle-ci remplace la *Loi sur l'immigration*, adoptée en 1976 et modifiée plus d'une trentaine de fois par la suite. Citoyenneté et immigration Canada (CIC) recueille et traite les dossiers administratifs des RNP au Canada. Il transmet par la suite de l'information à Statistique Canada tirée des fichiers du Système de soutien des opérations des bureaux locaux (SSOBL). Cette information permet d'estimer le nombre et les caractéristiques des personnes auxquelles le gouvernement fédéral accorde le statut de RNP.

Un RNP est une personne qui se trouve au Canada de façon temporaire, en toute légalité, grâce à un permis de séjour temporaire, ainsi que les membres de sa famille vivant avec lui. Les RNP comprennent les travailleurs étrangers, les étudiants étrangers, les cas humanitaires et les autres résidents temporaires. Les cas humanitaires comprennent les demandeurs d'asile et les résidents temporaires autorisés à demeurer au Canada pour des motifs d'ordre humanitaire et qui ne sont pas considérés comme des travailleurs étrangers ou des étudiants étrangers. Pour la Division de la démographie, le terme RNP et résident temporaire fait référence au même concept.

Les estimations du nombre de RNP sont fondées sur l'estimation de l'effectif et non sur l'estimation du solde. À l'échelle provinciale et territoriale, on estime le nombre de personnes présentes dans le système administratif de CIC à une date déterminée pour la période sous étude. On estime tout d'abord le nombre de RNP en fin de période duquel on retranche le nombre de RNP en début de période. Ces estimations permettent de calculer le solde des RNP.

Est sélectionnée toute personne ayant obtenu le statut de résident non permanent, admise à une date antérieure à la période à l'étude. Dans le cas des revendicateurs du statut de réfugié, on utilise la date de leur demande. Pour leur exclusion de la population, les possibilités diffèrent pour les détenteurs de permis et les demandeurs d'asile. Pour un détenteur de permis, celui-ci est exclu de la population si la date d'échéance du permis est atteinte, s'il obtient un statut de résident permanent ou s'il est déporté. Pour les demandeurs d'asile, aux conditions précédentes s'ajoutent deux ans d'inactivité dans le dossier.

À l'échelle infraprovinciale, il n'existe pas de données administratives fiables pour estimer directement les soldes des RNP. Afin de contourner cette lacune, les estimations des effectifs des RNP par âge et sexe à l'échelle provinciale et territoriale sont distribuées par région, âge et sexe selon la répartition observée lors du plus récent recensement ou de l'ENM (à partir de 2011). À partir de 2011-2012, les distributions tirées de l'ENM ont été modélisées afin de minimiser l'impact des valeurs aberrantes présentes dans certaines régions infraprovinciales, surtout pour les géographies de plus petites tailles. Les estimations infraprovinciales sont subséquemment rajustées aux totaux provinciaux et territoriaux à l'aide de la méthode itérative bidimensionnelle afin d'en assurer la cohérence.

Pour les années 2005-2006 et 2010-2011, le calcul des soldes des RNP a recours à des effectifs basés sur deux distributions différentes, soit les recensements de 2001 et 2006 pour l'année 2005-2006 et le recensement de 2006 et l'ENM de 2011 pour l'année 2010-2011. Cette démarche suppose que les deux distributions utilisées sont semblables. Si la répartition régionale des RNP varie entre les deux distributions utilisées, le solde des RNP des années 2005-2006 et 2010-2011 absorbera l'ensemble du changement attribuable à la différence entre les deux distributions utilisées. Pour cette raison, les soldes des RNP pour 2005-2006 et 2010-2011 ne devraient pas être comparés avec le reste de la série historique.

Niveaux des estimations

La différence entre les estimations provisoires et définitives est l'actualité de la source qui sert à estimer cette composante. Comme les fichiers SSOBL sont continuellement mis à jour, de nouvelles totalisations sont effectuées chaque année afin de mettre à jour les estimations des soldes de RNP. Les estimations des RNP sont provisoires la première année et mises à jour l'année suivante. Elles sont finalisées deux à trois ans après l'année de référence au moment où toutes les autres composantes sont également définitives.

Comme les estimations des soldes de RNP proviennent des estimations à l'échelle provinciale et territoriale, le niveau des estimations à l'échelle infraprovinciale concordera.

G. Émigration

Pour estimer le nombre d'émigrants à l'échelle provinciale et territoriale, on utilise des données du « U.S. Department of Homeland Security, Office of Immigration Statistics », des données recueillies par le programme fédéral de Prestation fiscale canadienne pour enfants (PFCE) et des données tirées du fichier T1 sur la famille T1FF. La première source permet d'estimer l'émigration vers les États Unis. À l'aide des données du programme de PFCE, on estime l'émigration vers les autres pays. Pour ce faire, on doit rajuster les estimations des enfants émigrants puisque le programme n'est pas universel et ne fournit pas de renseignements directs sur le nombre d'émigrants adultes. Par conséquent, on applique quatre facteurs de rajustement afin de tenir compte :

- du niveau de complétude de la couverture causé par un délai dans la réception et le traitement des dossiers des enfants admissibles de la PFCE. Comme la complétude des dossiers administratifs de la PFCE ne semble atteinte que quatre ans après la période de référence, cet ajustement est effectué si on finalise les estimations avant cette date. Le facteur est dérivé des ratios, pour deux années, des enfants émigrants selon deux versions de fichiers de la PFCE;

- de la couverture partielle du programme, c'est-à-dire des personnes qui n'ont pas soumis de demande au programme de PFCE ou ne sont pas admissibles. Ce facteur est obtenu en comparant la population des enfants estimées à celle tirée des fichiers de PFCE;

- de la propension différentielle à émigrer des enfants admissibles par rapport à celle des enfants qui ne le sont pas. Ce facteur est obtenu en comparant les taux d'émigration des enfants admissibles à la PFCE à ceux de l'ensemble des enfants (0 à 17 ans). Ce facteur est calculé pour chacune des provinces et territoires et est basé sur les trois dernières années disponibles des fichiers T1FF;

- de la propension différentielle à émigrer des adultes par rapport à celle des enfants. Ce facteur permet d'obtenir le taux d'émigration de la population âgée de 18 ans et plus. Il est obtenu en calculant tout d'abord la moyenne sur trois ans du rapport des taux d'émigration adultes et enfants à partir des données de T1FF. Deuxièmement, en calculant la moyenne sur trois ans du rapport des taux d'émigration adultes et enfants à partir des données du « U.S. Department of Homeland Security, Office of Immigration Statistics ». Le facteur final est obtenu en faisant la moyenne de ces deux taux. On calcule ce facteur uniquement pour le Canada.

Le taux d'émigration des adultes est ensuite appliqué à la population des adultes. L'émigration des adultes est répartie par province et territoire selon des données du fichier T1FF. On calcule un ratio entre le nombre des adultes et des enfants émigrants du fichier T1FF que l'on applique au nombre d'enfants émigrants du PFCE par province. Ce qui nous permet d'obtenir des nombres d'adultes émigrants dont la distribution provinciale sera différente de celle des enfants.

L'émigration des adultes additionnée à l'émigration des enfants, (une fois rajustée pour les facteurs de couverture et d'émigration différentielle), génère l'émigration pour l'ensemble de la population.

L'émigration est répartie par province et territoire selon le nombre d'enfants émigrants une fois rajustés pour les facteurs de couverture et d'émigration différentielle.

Comme pour les immigrants, la répartition d'émigrants à l'échelle infraprovinciale est tirée des fichiers T1FF. Les estimations étant seulement disponibles par grand groupe d'âge (0-17, 18-24, 25-44, 45-64, 65 +), elles sont éclatées par âge et sexe selon la distribution provinciale. Elles sont subséquemment rajustées aux totaux provinciaux à l'aide de la méthode itérative bidimensionnelle afin d'en assurer la cohérence.

Niveaux des estimations

La différence entre les estimations provisoires et définitives est l'actualité des sources qui servent à estimer cette composante. Comme les estimations du nombre d'émigrants proviennent des estimations à l'échelle provinciale et territoriale, le niveau des estimations à l'échelle infraprovinciale concordera.

H. Solde de l'émigration temporaire

Des personnes quittent le Canada pour s'établir temporairement à l'étranger alors que d'autres qui étaient temporairement à l'étranger reviennent au pays. Le solde résultant de ces départs et de ces retours définit la composante « solde de l'émigration temporaire ». Les estimations du nombre de départs sont tirées de l'étude de la Contre-vérification des dossiers (CVD), la plus importante des études de couverture du recensement. L'étude de la CVD donne une estimation du nombre de personnes qui ont quitté le Canada temporairement au cours d'une période intercensitaire et qui sont toujours à l'étranger en fin de période. Les estimations du nombre de retours sont quant à elles tirées de deux sources : le recensement et les estimations d'émigrants de retour de la Division de la démographie. Le recensement donne le nombre de personnes qui étaient à l'extérieur du Canada au recensement précédent et qui sont revenues au pays au cours de la période intercensitaire. Ce nombre comprend tous les émigrants de retour. Pour déduire les retours d'émigrants temporaires, on soustrait de ce nombre la composante des émigrants de retour estimée par la Division de la démographie. Avec les estimations du nombre de départs (CVD) et de retours (recensement et Division de la démographie), on obtient le solde de l'émigration temporaire.

Le solde estimé est celui de l'ensemble de la période intercensitaire; il est ensuite réparti également entre les cinq années de la période, puis mensuellement par application d'une saisonnalité qui est une moyenne entre une saisonnalité nulle et la saisonnalité de l'émigration.

Le solde de l'émigration temporaire est d'abord calculé à l'échelle du Canada. Il est ensuite distribué par province ou groupe de provinces selon les estimations de l'émigration temporaire tirées de la CVD. Pour le groupe des provinces de l'Atlantique, on répartit le solde du groupe par province au prorata de la population de la province et, pour les territoires, au prorata de la population du territoire.

Enfin, le solde ne peut être estimé que pour la période intercensitaire précédant le dernier recensement. Pour la période en cours, on suppose que le solde sera le même que celui de la période précédente pour chaque province et territoire.

À l'échelle infraprovinciale, on distribue le solde provincial et territorial de l'émigration temporaire selon la répartition par région, âge et sexe des émigrants infraprovinciaux. Ils sont subséquemment rajustés aux totaux provinciaux à l'aide de la méthode itérative bidimensionnelle afin d'en assurer la cohérence.

Niveaux des estimations

La différence entre les estimations provisoires et définitives provient de l'actualité de l'estimation de l'émigration qui sert au calcul de la saisonnalité du solde de l'émigration temporaire. La méthode d'estimation utilisée est la même.

I. Émigration de retour

Un émigrant de retour est une personne qui revient au Canada après avoir été classée dans la catégorie des émigrants. Selon une méthode analogue à celle de l'émigration, on utilise des données tirées des fichiers de la Prestation fiscale canadienne pour enfants (PFCE) de l'Agence du revenu du Canada (ARC) et du fichier T1FF pour estimer le nombre d'émigrants de retour à l'échelle provinciale ou territoriale. On applique à ces estimations des facteurs de rajustement pour tenir compte de la non-universalité du programme, de même qu'un ratio adultes-enfant afin d'estimer les retours d'émigrants adultes. Par conséquent, on applique quatre facteurs de rajustement afin de tenir compte :

- du niveau de complétude de la couverture causé par un délai dans la réception et le traitement des dossiers des enfants admissibles de la PFCE. Comme la complétude des dossiers administratifs de la PFCE ne semble atteinte que quatre ans après la période de référence, cet ajustement est effectué si l'on finalise les estimations avant cette date. Le facteur est dérivé des ratios, pour deux années, des enfants émigrants de retour selon deux versions de fichiers de la PFCE ;

- de la couverture partielle du programme, c'est-à-dire des personnes qui n'ont pas soumis de demande au programme de PFCE ou qui ne sont pas admissibles. Ce facteur est obtenu en comparant la population des enfants estimées à celle tirée des fichiers de PFCE;

- de la propension différentielle à émigrer des enfants admissibles par rapport à celle des enfants qui ne le sont pas. Ce facteur est obtenu en comparant les taux d'émigration des enfants admissibles à la PFCE à ceux de l'ensemble des enfants (0 à 17 ans). Ce facteur est calculé pour chacune des provinces et territoires et est basé sur les trois dernières années disponibles du fichier T1FF;

- du ratio adultes-enfant, qui est obtenu à partir du recensement par âge et sexe.

Pour l'estimation des émigrants de retour à l'échelle infraprovinciale, on distribue les émigrants de retour provinciaux selon la répartition par région, âge et sexe des émigrants de retour infraprovinciaux (T1FF). Ils sont subséquemment rajustés aux totaux provinciaux à l'aide de la méthode itérative bidimensionnelle afin d'en assurer la cohérence.

Niveaux des estimations

La différence entre les estimations provisoires et définitives provient de l'actualité des sources qui servent à estimer cette composante. Comme les estimations du nombre d'émigrants de retour proviennent des estimations à l'échelle provinciale et territoriale, le niveau des estimations à l'échelle infraprovinciale concordera.

J. Migration interprovinciale

La migration interprovinciale correspond à l'ensemble des déplacements d'une province ou d'un territoire vers un autre qui entraîne un changement du lieu habituel de résidence. Comme pour l'émigration, il n'existe aucune disposition légale relative à l'enregistrement de la migration interprovinciale au Canada. La composante migration interprovinciale par grand groupe d'âge et sexe des régions infraprovinciales est tirée du fichier T1FF pour chaque région infraprovinciale. Les estimations par grand groupe d'âge et sexe sont réparties par âge selon les répartitions issues de la question sur le lieu de résidence un an auparavant du plus récent recensement ou de l'ENM (à partir de 2011). À partir de 2011-2012, les distributions tirées de l'ENM ont été modélisées afin de minimiser l'impact des valeurs aberrantes présentes dans certaines régions infraprovinciales, surtout pour les géographies de plus petites tailles. Les estimations infraprovinciales sont subséquemment rajustés aux totaux provinciaux à l'aide de la méthode itérative bidimensionnelle afin d'en assurer la cohérence.

Les données du fichier T1FF sont utilisées pour les estimations définitives.

Niveaux des estimations

La différence entre les estimations provisoires et définitives provient de l'actualité des sources qui servent à estimer cette composante. Comme les estimations du nombre de migrants proviennent des estimations à l'échelle provinciale et territoriale, le niveau des estimations à l'échelle infraprovinciale concordera.

K. Migration infraprovinciale

Comme pour la migration interprovinciale, les composantes de la migration infraprovinciale par grand groupe d'âge et sexe sont extraites du fichier T1FF pour chaque région infraprovinciale. Les estimations par grand groupe d'âge et sexe sont réparties par âge selon les répartitions issues de la question sur le lieu de résidence un an auparavant du plus récent recensement ou de l'ENM (à partir de 2011). À partir de 2011-2012, les distributions tirées de l'ENM ont été modélisées afin de minimiser l'impact des valeurs aberrantes présentes dans certaines régions infraprovinciales, surtout pour les géographies de plus petites tailles.

Ces sources sont utilisées pour les estimations provisoires et les estimations définitives.

Niveaux des estimations

La disponibilité des données du fichier T1FF qui servent à estimer cette composante explique la différence entre les estimations provisoires et définitives.

Puisqu'il n'existe pas de sources de données fiables pour les estimations provisoires de la migration infraprovinciale, les données de l'année la plus récente, pour laquelle existent des estimations finales, sont utilisées. L'hypothèse que les comportements migratoires infraprovinciaux de la présente année sont similaires à ceux de la dernière année pour laquelle des estimations définitives sont disponibles est adoptée.

L. Estimations intercensitaires de la population

Après chaque recensement, on produit des estimations intercensitaires (c'est-à-dire des estimations de population pour des dates de référence comprises entre deux recensements). Ces estimations permettent d'assurer une cohérence entre les estimations postcensitaires antérieures et les nouveaux comptes du recensement.

La production d'estimations intercensitaires comporte trois étapes principales :

- La concordance des frontières géographiques entre les deux recensements;
- le calcul de l'erreur en fin de période;
- la répartition linéaire de l'erreur en fin de période (écart résiduel).

Pour assurer la concordance géographique pour la période 2001 à 2011, il faut tout d'abord convertir les populations de départ ainsi que les composantes de l'accroissement démographique de 2001 à 2011 selon les frontières géographiques en vigueur au moment du recensement de 2011. Pour les régions dont la délimitation géographique a été modifiée entre les deux recensements (Classification géographique type (CGT) 2006 et 2011), on applique des facteurs de conversion établis d'après les subdivisions de recensement du recensement de 2011. Généralement, les corrections apportées aux divisions de recensement (DR), aux régions métropolitaines de recensement (RMR) et aux régions économiques (RÉ) sont mineures (voir la section « Qualité des données démographiques »).

L'erreur en fin de période est définie comme la différence entre les estimations postcensitaires, au jour du recensement, et la population dénombrée lors de ce recensement rajustée pour le SDNR.[1]

Cette erreur est répartie uniformément au cours de la période intercensitaire selon le nombre de jours pour chacun des mois.

Les estimations intercensitaires selon l'âge et le sexe sont rajustées de la même façon, c'est-à-dire en répartissant uniformément l'erreur en fin de période entre les diverses cohortes d'âge et sexe.

Comme pour les estimations postcensitaires, les estimations infraprovinciales intercensitaires selon l'âge et le sexe sont rajustées afin d'assurer la concordance avec les estimations provinciales à l'aide de la méthode itérative bidimensionnelle.

Appendice A

Lexique

Accroissement démographique ou accroissement total

Variation de l'effectif d'une **population** entre deux dates. On peut également l'obtenir en faisant la somme de l'**accroissement naturel**, du **solde de la migration totale** et, s'il y a lieu, soustraire l'**écart résiduel**. Il peut être positif ou négatif.

Accroissement naturel

Variation de l'effectif d'une **population** entre deux dates résultant de la différence entre le nombre des naissances et celui des décès.

Âge

Âge au 1er juillet.

Âge médian

L'âge médian est l'âge « x » tel qu'il divise une population en deux groupes d'effectifs égaux, l'un composé uniquement des individus d'âge supérieur à « x », l'autre des individus d'âge inférieur à « x ».

Âge moyen

L'âge moyen d'une population est la moyenne des âges de ses membres.

Année

À moins d'indication contraire, le terme « année » désigne la période qui s'étend du 1er juillet d'une année au 30 juin de l'année suivante.

Cohorte

Ensemble des personnes touchées par un phénomène démographique particulier pour une année donnée. La cohorte des mariés de 2006 désigne donc l'ensemble des personnes qui se sont mariées en 2006. La cohorte, dans le cas des naissances, porte le nom de génération.

Complétude du recensement

Sous-dénombrement : Nombre de personnes qui étaient visées par le recensement mais qui n'ont pas été recensées.

Surdénombrement : Nombre de personnes qui n'auraient pas dû être recensées ou qui l'ont été plus d'une fois.

Sous-dénombrement net du recensement : Différence entre le sous-dénombrement et le surdénombrement.

Composantes de l'accroissement démographique

Chacune des classes d'événements générateurs de variations de population. Les naissances, décès, migrations sont des composantes qui altèrent l'effectif de la population totale.

Coefficient de Sprague

Série de facteurs qui, multipliés à des effectifs distribués par groupes d'âges multiples, permettent d'obtenir une distribution des mêmes effectifs selon l'année d'âge.

Division de recensement (DR)

Division de recensement (DR) est le terme général de régions créées en vertu des lois provinciales (comme comté, municipalité régionale de comté et *regional district*) ou des régions équivalentes. Les divisions de recensement sont des régions géographiques intermédiaires entre la municipalité (subdivision de recensement) et la province/territoire.

Les divisions de recensement ont été établies en vertu de lois provinciales afin de faciliter la planification régionale et la prestation de services qui peuvent être fournis avec plus d'efficacité à une plus grande échelle que la municipalité. Les lois provinciales ou territoriales de Terre-Neuve-et-Labrador, du Manitoba, de la Saskatchewan, de l'Alberta, du Yukon, des Territoires du Nord-Ouest et du Nunavut ne prévoient pas la création de ces régions géographiques administratives. C'est pourquoi les divisions de recensement ont été établies par Statistique Canada, en collaboration avec ces provinces et territoires, pour la diffusion des données statistiques. Au Yukon, la division de recensement correspond à l'ensemble du territoire.

Écart résiduel

Différence entre l'**accroissement démographique** calculé à partir des **estimations intercensitaires** de la **population** entre deux dates et celui obtenu par la **somme des composantes** pour la même période. Cet écart résulte de la répartition de l'**erreur en fin de période** (selon le nombre de jours) entre les différentes années de la période quinquennale concernée.

Émigrant

Citoyen canadien ou **immigrant** ayant quitté le Canada pour s'établir en permanence dans un autre pays.

Émigrant de retour

Citoyen canadien ou **immigrant** ayant préalablement émigré du Canada et qui revient s'établir au pays.

Erreur de précocité

Différence entre l'estimation provisoire et l'estimation définitive divisée par l'estimation définitive de la région géographique en cause. L'erreur de précocité peut se calculer tant pour les estimations de la population que celles des composantes de l'accroissement démographique.

Erreur absolue moyenne en fin de période

Moyenne des valeurs absolues des écarts relatifs entre l'**estimation postcensitaire** à la date du recensement et le résultat du **recensement rajusté pour le sous-dénombrement net**.

Erreur en fin de période

Différence entre l'**estimation postcensitaire** à la date du recensement et le résultat du recensement rajusté pour le **sous-dénombrement net du recensement** (incluant le rajustement pour les réserves indiennes partiellement dénombrées).

Estimation de la population

Postcensitaire : Estimation de l'effectif de la population obtenue en utilisant les résultats du dernier recensement disponible rajustés pour le **sous-dénombrement net du recensement** (incluant le rajustement pour les réserves indiennes partiellement dénombrées) et l'estimation de l'**accroissement démographique** survenu depuis la date de ce dernier recensement. Cette estimation peut être provisoire, mise à jour ou définitive.

Intercensitaire : Estimation de l'effectif de la population obtenue en utilisant les **estimations postcensitaires** et les résultats rajustés pour le **sous-dénombrement net du recensement** (incluant le rajustement pour les réserves indiennes partiellement dénombrées) des deux recensements encadrant l'année considérée.

Génération

Ensemble des personnes nées au cours d'une période données. La génération 2006 désigne l'ensemble des personnes nées en 2006.

Immigrant

Dans le cadre de cette publication, le terme immigrant fait référence à celui d'immigrant reçu. Un immigrant est une personne qui n'a pas le statut de citoyen canadien de naissance et à laquelle les autorités de l'immigration ont accordé le droit de vivre au Canada en permanence.

Migration infraprovinciale

La migration infraprovinciale représente l'ensemble des déplacements d'une région vers une autre à l'intérieur de la même province ou territoire, accompagnés d'un changement de lieu habituel de résidence. Un individu qui effectue un tel déplacement sera un **sortant** pour sa région d'origine et un **entrant** pour sa région de destination.

Migration internationale

La migration internationale représente l'ensemble des déplacements entre le Canada et l'étranger, accompagnés d'un changement de lieu habituel de résidence. On distingue à cet égard les **immigrants**, les **émigrants**, les **émigrants de retour,** le **solde de l'émigration temporaire** ainsi que le **solde des résidents non permanents**.

Migration interprovinciale

La migration interprovinciale représente l'ensemble des déplacements d'une province ou d'un territoire vers un autre, accompagnés d'un changement de lieu habituel de résidence. Un individu qui effectue un tel déplacement sera un **sortant** pour sa province ou territoire d'origine et un **entrant** pour sa province ou territoire de destination.

Population

La population estimée répond à la même définition que celle du recensement. Il s'agit donc du nombre de Canadiens qui ont leur lieu habituel de résidence dans la région considérée, sans égard au lieu où ils se trouvaient le jour du recensement. Sont également comptés les Canadiens séjournant dans un logement de la région en cause le jour du recensement et n'ayant pas de lieu habituel de résidence ailleurs au Canada, de même que ceux qui sont considérés comme des **résidents non permanents**.

Rapport de dépendance démographique

La somme des populations âgées entre 0 à 19 ans et de 65 ans et plus que l'on rapporte sur la population âgée entre 20 à 64 ans.

Rapport de masculinité

Rapport de l'effectif de sexe masculin à l'effectif de sexe féminin. Le rapport de masculinité à la naissance désigne le rapport des naissances masculines aux naissances féminines. On exprime généralement ce rapport comme un indice, où l'effectif du sexe féminin sert de base 100.

Région économique (RÉ)

Terme qui constitue un groupe de **divisions de recensement** entières (sauf dans le cas de l'Ontario). Ces régions sont créées comme une unité géographique normalisée et servent à l'analyse de l'activité économique régionale.

Au Québec, les régions économiques sont désignées en vertu d'une loi (elles ont pour nom « régions administratives »).Dans toutes les autres provinces ou territoires, elles sont établies conformément à une entente entre Statistique Canada et la province ou le territoire en question. L'Île-du-Prince-Édouard et les trois territoires forment chacun une région économique. En Ontario, les limites de l'une des régions économiques ne correspondent pas à celles de la **division de recensement** (**la division de recensement** de Halton est fractionnée entre la RÉ de Hamilton – Niagara Péninsule et la RÉ de Toronto).

Région métropolitaine de recensement (RMR)

Une région métropolitaine de recensement (RMR) est formée d'une ou de plusieurs municipalités adjacentes situées autour d'un centre de population (aussi appelé le noyau). Une RMR doit avoir une population d'au moins 100 000 habitants et le noyau doit compter au moins 50 000 habitants. Pour être incluses dans une RMR, les autres municipalités adjacentes doivent avoir un degré d'intégration élevé avec le noyau, lequel est déterminé par le pourcentage de navetteurs établi d'après les données du recensement sur le lieu de travail.

Une RMR restera une RMR même si la population totale devient inférieure à 100 000 habitants ou si la population de son noyau devient inférieure à 50 000 habitants. Les petits centres de population avec une population inférieure à 10 000 habitants qui sont comprises à l'intérieur des RMR sont appelés banlieue, tandis que toutes les régions des RMR qui ne sont pas des centres de population sont des régions rurales.

Toutes les RMR sont subdivisées en secteurs de recensement.

La RMR d'Ottawa-Gatineau (Ontario-Québec) s'étend au-delà d'une frontière provinciale. Lorsque le niveau géographique sélectionné est l'ensemble du Canada, les totaux obtenus englobent le territoire de la RMR qui s'étend des deux côtés de la frontière provinciale. Si le niveau géographique choisi est une province, les totaux n'englobent que la partie de la RMR située dans cette province.

Résidents non permanents

Un résident non permanent appartient à l'un des cinq groupes suivants :

- les personnes ayant un lieu habituel de résidence au Canada, qui demandent le statut de réfugié ;
- les personnes ayant un lieu habituel de résidence au Canada, qui sont titulaires d'un permis d'étudiant ;
- les personnes ayant un lieu habituel de résidence au Canada, qui sont titulaires d'un permis de travail ;
- les personnes ayant un lieu habituel de résidence au Canada, qui sont titulaires d'un permis ministériel (y compris les prolongements);
- toutes les personnes à charge des demandeurs du statut de réfugié, des détenteurs de permis d'étudiant, d'un permis de travail ou d'un permis ministériel qui sont nées à l'extérieur du Canada et résident au Canada.

Solde de l'émigration temporaire

Le solde de l'émigration temporaire représente la variation des effectifs d'émigrants temporaires entre deux dates. L'émigration temporaire concerne les citoyens canadiens ou **immigrants** vivant temporairement à l'étranger et ne possédant plus de lieu habituel de résidence au Canada.

Solde de la migration infraprovinciale

Le solde de la migration infraprovinciale représente la différence entre les **entrants** et les **sortants** pour une région infraprovinciale donnée. Cette région peut se définir comme étant une **division de recensement**, une **région économique** ou une **région métropolitaine de recensement**.

Solde de la migration internationale

Le solde de la migration internationale est obtenu selon la formule suivante : **Immigrants** + **émigrants de retour** + **solde des résidents non permanents**– (**émigrants** + **solde de l'émigration temporaire**).

Solde de la migration interne

Somme des **soldes de la migration infraprovinciale** et de la **migration interprovinciale**.

Solde de la migration interprovinciale

Le solde de la migration interprovinciale représente la différence entre les **entrants** et les **sortants** pour une province ou un territoire donné.

Solde de la migration totale

Somme des soldes de la **migration internationale** et de la **migration interne**.

Solde des résidents non permanents

Le solde des résidents non permanents représente la variation des effectifs de **résidents non permanents** entre deux dates.

Statistiques de l'état civil

Les statistiques de l'état civil couvrent l'ensemble des événements démographiques (naissances, décès, mariages et divorces) pour lesquels il existe une obligation légale d'aviser le Bureau du registraire de la province ou du territoire.

Taux

Rapport du nombre d'événements de l'année (t, t+1) à la moyenne des populations de début et de fin de période. À cet égard, on retrouve les taux de natalité, de mortalité, d'immigration etc. Ces taux sont généralement exprimés en pour 1 000.

Taux d'accroissement démographique ou d'accroissement total : Rapport de l'accroissement de la **population** entre l'année t et t+1 à la **population** moyenne de ces deux années. Ce taux est généralement exprimé en pour 1 000.

Taux de sous-dénombrement de la population : Rapport du nombre estimé de personnes qui n'ont pas été recensées (mais qui étaient visées par le recensement) à celui de l'ensemble des personnes visées par le recensement. Ce taux est généralement exprimé en pourcentage.

Taux de surdénombrement de la population : Rapport du nombre de personnes qui n'auraient pas dû être recensées ou qui l'ont été plus d'une fois au nombre total des personnes visées par le recensement. Ce taux est généralement exprimé en pourcentage.

Taux de sous-dénombrement net de la population : Différence entre le **taux de sous-dénombrement** et le **taux de surdénombrement**.

Vieillissement démographique

Accroissement de la proportion des personnes âgées au sein d'une population.

Appendice B

Notes explicatives pour les tableaux

Estimations annuelles de la population au 1er juillet, perspective infraprovinciale

Population

Les estimations de population au 1er juillet sont intercensitaires définitives pour 2006 à 2010, postcensitaires définitives pour 2011, postcensitaires mises à jour pour 2012 et postcensitaires provisoires pour 2013.

Estimations annuelles des composantes démographiques

Naissances

Les nombres de naissances sont définitifs jusqu'en 2010-2011, mis à jour pour 2011-2012 et provisoires pour 2012-2013.

Décès

Les nombres de décès sont définitifs jusqu'en 2010-2011, mis à jour pour 2011-2012 et provisoires pour 2012-2013.

Immigrants

Les nombres d'immigrants sont définitifs jusqu'en 2011-2012 et provisoires pour 2012-2013.

Émigrants

Les nombres d'émigrants sont définitifs jusqu'en 2010-2011, mis à jour pour 2011-2012 et provisoires pour 2012-2013.

Émigrants de retour

Les nombres d'émigrants de retour sont définitifs jusqu'en 2010-2011, mis à jour pour 2011-2012 et provisoires pour 2012-2013.

Solde de l'émigration temporaire

Le solde de l'émigration temporaire est définitif jusqu'en 2010-2011, mis à jour pour 2011-2012 et provisoire pour 2012-2013.

Solde de résidents non permanents

Le solde de résidents non permanents est définitif jusqu'en 2010-2011, mis à jour pour 2011-2012 et provisoire pour 2012-2013.

Entrants interprovinciaux

Les nombres d'entrants interprovinciaux sont définitifs jusqu'en 2011-2012 et provisoires pour 2012-2013.

Sortants interprovinciaux

Les nombres de sortants interprovinciaux sont définitifs jusqu'en 2011-2012 et provisoires pour 2012-2013.

Entrants infraprovinciaux

Les nombres d'entrants infraprovinciaux sont définitifs jusqu'en 2011-2012 et provisoires pour 2012-2013.

Sortants infraprovinciaux

Les nombres de sortants infraprovinciaux sont définitifs jusqu'en 2011-2012 et provisoires pour 2012-2013.

Estimations annuelles de la population et des facteurs de l'accroissement démographique

Accroissement naturel

L'accroissement naturel est définitif jusqu'en 2010-2011, mis à jour pour 2011-2012 et provisoire pour 2012-2013.

Solde de la migration internationale

Le solde de la migration internationale est définitif jusqu'en 2010-2011, mis à jour pour 2011-2012 et provisoire pour 2012-2013.

Solde de la migration interprovinciale

Le solde de la migration interprovinciale est définitif jusqu'en 2011-2012 et provisoire pour 2012-2013.

Solde de la migration infraprovinciale

Le solde de la migration infraprovinciale est définitif jusqu'en 2011-2012 et provisoire pour 2012-2013.

Solde de la migration totale

Le solde de la migration totale est définitif jusqu'en 2010-2011, mis à jour pour 2011-2012 et provisoire pour 2012-2013.

Accroissement total

L'accroissement total est définitif jusqu'en 2010-2011, mis à jour pour 2011-2012 et provisoire pour 2012-2013.

Tableau explicatif 1
Sommaire des niveaux

	2006	2007	2008	2009	2010	2011	2012	2013
Population	ID	ID	ID	ID	ID	PD	PR	PP
	2006-2007	2007-2008	2008-2009	2009-2010	2010-2011	2011-2012	2012-2013	
Naissances	D	D	D	D	D	R	P	
Décès	D	D	D	D	D	R	P	
Immigrants	D	D	D	D	D	D	P	
Émigrants	D	D	D	D	D	R	P	
Émigrants de retour	D	D	D	D	D	R	P	
Solde de l'émigration temporaire	D	D	D	D	D	R	P	
Solde de résidents non permanents	D	D	D	D	D	R	P	
Entrants interprovinciaux	D	D	D	D	D	D	P	
Sortants interprovinciaux	D	D	D	D	D	D	P	
Entrants infraprovinciaux	D	D	D	D	D	D	P	
Sortants infraprovinciaux	D	D	D	D	D	D	P	

D Définitive
R Mise à jour
P Provisoire
ID Intercensitaire définitive
PD Postcensitaire définitive
PR Postcensitaire mise à jour
PP Postcensitaire provisoire

Appendice C

Sources et commentaires

Population de départ

Recensement de la population du 10 mai 2011 rajusté au 1er juillet et corrigé pour le sous-dénombrement net du recensement (incluant le rajustement pour les réserves indiennes partiellement dénombrées).

Recensement de 2011 : Statistique Canada, Recensement du Canada, 2011, *98-310-X2011001* au catalogue.

Sous-dénombrement net du recensement : Voir *Le Quotidien* du 26 septembre 2013.

Réserves indiennes partiellement dénombrées : Voir *Le Quotidien* du 26 septembre 2013.

Naissances et décès

Statistique Canada, Division de la statistique de la santé.

Migration

Les composantes (immigration, émigration, émigration de retour, migration interprovinciale et migration infraprovinciale) par grands groupes d'âge et par sexe des régions infraprovinciales sont extraites des données fiscales. Selon la composante, les données sont réparties par année d'âge et sexe en se servant des données sur la mobilité de l'Enquête nationale auprès des ménages (ENM) de 2011 ou selon la répartition provinciale ou territoriale. Elles sont subséquemment rajustées aux totaux provinciaux et territoriaux afin d'en assurer la cohérence (à l'exception de la migration infraprovinciale).

Solde de l'émigration temporaire

Statistique Canada, Division de la démographie – établi à partir des données de la contre-vérification des dossiers (CVD) du Recensement de 2011 et des données de l'ENM de 2011. Les données sont réparties par région, année d'âge et sexe selon la répartition infraprovinciale des émigrants.

Résidents non permanents

Statistique Canada, Division de la démographie – établis à partir des données provenant de Citoyenneté et Immigration Canada. Les données sont réparties par région, année d'âge et sexe selon la répartition de l'ENM de 2011.