Les pêches maritimes du Québec

Revue statistique annuelle

2013-2014

Les pêches maritimes du Québec

Revue statistique annuelle

2013-2014

Division de la statistique et des permis
Direction régionale de la Gestion des pêches
Ministère des Pêches et des Océans
Québec (Québec)
G1K 7Y7

Juin 2016

Publié par :

Division de la statistique et des permis
Direction régionale de la Gestion des pêches
Ministère des Pêches et des Océans
Québec (Québec)
G1K 7Y7

@Ministre des Approvisionnements et Services Canada 2014
No de catalogue Fs1-39/2016F-PDF

On devra citer cette publication comme suit :

Ministère des Pêches et des Océans. 2016. Les pêches maritimes du Québec - Revue statistique annuelle 2013-2014, 222 p.

Avant-propos

La période difficile que traverse l'industrie de la pêche au Québec depuis quelques années révèle avec plus d'acuité l'importance de produire des statistiques fiables et les plus à jour possible. Les demandes d'information que nous recevons sont non seulement plus nombreuses et plus pressantes, mais surtout plus complexes. C'est dans ce contexte que vous est offert ce rapport statistique annuel.

La vingt-neuvième édition de la revue statistique annuelle sur les pêches maritimes au Québec, produite par le ministère des Pêches et des Océans du Canada, fournit au lecteur un portrait détaillé de cette industrie en 2013 et 2014. Sommairement, pour l'année 2013, le volume des débarquements a totalisé 60 765 tonnes métriques pour une valeur associée de près de 169 millions de dollars tandis que pour l'année 2014, le volume des débarquements a totalisé 57 847 tonnes métriques pour une valeur associée de près de 204 millions de dollars.

À cette publication proprement dite s'ajoute un complément d'information intitulé « Les pêches maritimes du Québec, Portrait 2013 et 2014 ». Ce document préparé conjointement par la Division de la statistique et des permis et par la Direction des politiques et de l'économique, se veut un outil de référence complet et pratique. Ce complément renfermant à la fois des informations de nature statistique et économique permet au lecteur de visualiser rapidement les principales données caractérisant l'industrie des pêches au Québec en 2013 et 2014.

La Division de la statistique et des permis qui est responsable de cette publication a, entre autres, pour mandat de colliger, traiter, analyser et publier les données sur les activités de l'industrie de la pêche maritime au Québec. Les statistiques ainsi produites sont de première importance, d'une part pour évaluer et mettre en relief la valeur économique de cette industrie et d'autre part, pour fournir aux gestionnaires et scientifiques les bases sur lesquelles peuvent être conduites les analyses nécessaires à la gestion des ressources halieutiques.

Il importe de noter qu'une entente fédérale-provinciale entre le ministère des Pêches et des Océans du Canada et le ministère de l'Agriculture, des Pêcheries et de l'Alimentation du Québec (MAPAQ), permet une cueillette des statistiques plus concertée. Elle vise l'élimination des dédoublements de l'effort des fonctionnaires auprès des membres de l'industrie des pêches et le partage des données entre gouvernements.

Les trois types de données de ce rapport sont obtenus de différentes façons. Ils comprennent entre autre les données de capture qui sont constituées à partir de la transaction de vente intervenant entre les pêcheurs et les acheteurs de poissons au moment du débarquement par chacun des bateaux. Quant à l'effort de pêche qui est une des sources de données qu'utilisent les scientifiques dans leurs travaux de recherche, nous comptons sur l'excellente collaboration des capitaines qui fournissent les données relatives aux lieux de pêche, types d'engins, espèces visées et pêchées, etc. Finalement, pour ce qui est des statistiques sur les pêcheurs, la flotte de pêche et les permis, elles proviennent du processus de l'émission des permis de pêche.

La qualité des données de cette publication est fonction de la quantité de données que notre système recueille auprès des pêcheurs, acheteurs et usines de transformation et deuxièmement de la véracité de ces mêmes données. Disposant de ressources limitées, la Division de la statistique et des permis fait tout en son pouvoir pour valider les données qu'elle recueille, mais ne peut garantir que toutes les données lui ont été soumises par l'ensemble des intervenants. Nous avons recours aux programmes de gestion de la ressource, comme les contingents par entreprise, pour lesquels des moyens de suivis étroits existent et permettent une meilleure adéquation entre les données consignées au système et celles observées au moment du débarquement par les vérificateurs à quai.

Toutefois, cette pratique ne s'applique pas à toutes les pêcheries. De plus, des échanges avec les inspecteurs, les agents de la protection, la Direction des politiques et de l’économique ainsi que des représentants de l'industrie des pêches permettent au personnel de la Division de la statistique et des permis de produire des données représentatives et fiables.

Les quelques textes accompagnant les tableaux et les figures sont de nature descriptive et ne se veulent pas une analyse conjoncturelle des pêches maritimes au Québec en 2013 et 2014.

La publication de cette revue annuelle sur les pêches maritimes au Québec est rendue possible grâce au travail acharné et à la rigueur du personnel de la Division de la statistique et des permis ainsi que des groupes localisés à Sept-Îles, Gaspé et Cap-aux-Meules. Nous tenons à remercier également la Direction des politiques et de l’économique pour son apport important à la réalisation de cette publication.

Nous profitons aussi de cette occasion pour remercier pêcheurs, acheteurs et producteurs pour leur coopération soutenue et pour qui, à l'occasion, fournir des statistiques représente une charge de travail additionnelle.

Nous recevrons avec grand plaisir tout commentaire ou idée susceptible de nous aider à améliorer cette revue annuelle.

Les membres de la Division de la statistique et des permis vous souhaitent bonne lecture.

Table des matières

LISTE DES TABLEAUX
LISTE DES FIGURES
MÉTHODOLOGIE
LE TERRITOIRE MARITIME
SIGNES CONVENTIONNELS
DÉFINITIONS DES TERMES UTILISÉS DANS CETTE PUBLICATION

PORTRAIT DU SECTEUR QUÉBÉCOIS DE LA CAPTURE EN 2013 ET 2014

EFFECTIFS

- Les détenteurs de permis de pêche commerciale
- Les bateaux
- Les acheteurs

ACCESSIBILITÉ À LA RESSOURCE

- Permis de pêche émis en 2014
- Contingents de pêche s'appliquant au Québec - Année 2014
- Débarquements hebdomadaires pour certaines espèces et par zone

DÉBARQUEMENTS AU QUÉBEC

- Débarquements au Québec
- Débarquements par groupe de longueur - Québec
- Récépissés supplémentaires au Québec
- Débarquements mensuels au Québec
- Ventilation des débarquements selon le type d'engin de pêche utilisé
- Prix moyen au débarquement
- Importance relative des différents havres de pêche
- Débarquements au Québec des bateaux non québécois
- Débarquements hors Québec des bateaux québécois

Table des matières

PROFIL STATISTIQUE DE LA PÊCHE DU PHOQUE

PROFIL ÉCONOMIQUE DES PRINCIPALES FLOTTES DE PÊCHE DU QUÉBEC

RÉPARTITION SECTORIELLE DES DÉBARQUEMENTS

GASPÉSIE

- Débarquements - Gaspésie
- Débarquements par groupe de longueur - Gaspésie
- Récépissés supplémentaires en Gaspésie
- Débarquements mensuels en Gaspésie
- Débarquements par sous-région
- Prix moyen au débarquement

CÔTE-NORD

- Débarquements - Côte-Nord
- Débarquements par groupe de longueur - Côte-Nord
- Récépissés supplémentaires sur la Côte-Nord
- Débarquements mensuels sur la Côte-Nord
- Débarquements par sous-région
- Prix moyen au débarquement

ÎLES-DE-LA-MADELEINE

- Débarquements - Îles-de-la-Madeleine
- Débarquements par groupe de longueur - Îles-de-la-Madeleine
- Récépissés supplémentaires aux Îles-de-la-Madeleine
- Débarquements mensuels aux Îles-de-la-Madeleine
- Prix moyen au débarquement

Table des matières

ST-LAURENT

- Secteur Saint-Laurent

NORD QUÉBÉCOIS

- Secteur Nord Québécois

DÉBARQUEMENTS ET EFFECTIFS CÔTE ATLANTIQUE
DÉBARQUEMENTS PAR RÉGION ADMINISTRATIVE DU MPO
DONNÉES COMPARATIVES GOLFE ET HORS GOLFE

PRODUCTION ET MAIN-D'OEUVRE EN USINE

- Données relatives à la production des usines
- La production au Québec
- La production en Gaspésie
- La production sur la Côte-Nord
- La production aux Îles-de-la-Madeleine
- Données relatives à la main-d'œuvre en usine

EXPORTATIONS ET IMPORTATIONS QUÉBÉCOISES
DE PRODUITS MARINS

ANNEXES
BIBLIOGRAPHIE

Liste des tableaux

LES EFFECTIFS AU QUÉBEC

1 Nombre de détenteurs de permis actifs enregistrés en 2013 et 2014, par secteur (selon le port de débarquement), par groupe d'âge

1B Nombre de détenteurs de permis actifs en 2013 et 2014, par secteur et par catégorie de pêcheurs

2 Nombre de bateaux immatriculés en 2013 et 2014 par secteur et par groupe de longueur (selon le port de débarquement)

2A Nombre de bateaux de tous les secteurs du Québec par groupe de tonneaux et par longueur en 2014

2B Nombre de bateaux actifs au Québec en 2013 et 2014 par secteur et par groupe de longueur (selon le port de débarquement)

2C Nombre de bateaux québécois actifs au Québec en 2013 et 2014 par secteur et par groupe de longueur (selon le port de débarquement)

3 Acheteurs ayant opéré au Québec en 2013 et 2014 par secteur

ACCESSIBILITÉ À LA RESSOURCE

4 Nombre de permis de pêche commerciale émis en 2013 et 2014 par secteur et pour certaines espèces (excluant les permis de pêche du phoque)

4A Nombre de permis de pêche du phoque émis en 2013 et 2014 par secteur

5 Nombre de permis de pêche commerciale émis au Québec en 2014 pour les principales espèces (excluant les permis de pêche du phoque)

6 Nombre de permis de pêche commerciale émis en Gaspésie en 2014 pour les principales espèces (excluant les permis de pêche du phoque)

7 Nombre de permis de pêche commerciale émis sur la Côte-Nord en 2014 pour les principales espèces (excluant les permis de pêche du phoque)

8 Nombre de permis de pêche commerciale émis aux Îles-de-la-Madeleine en 2014 pour les principales espèces (excluant les permis de pêche du phoque)

9 Contingents de pêche s'appliquant au Québec - Année 2014 (excluant les récépissés supplémentaires)

Liste des tableaux

10A Débarquements hebdomadaires de crabe, par zone (excluant les récépissés supplémentaires) - Année 2014

10B Débarquements hebdomadaires de crevettes, par banc - Année 2014

10C Débarquements hebdomadaires de morue, par division, pour tous les engins (excluant les récépissés supplémentaires) - Année 2014

10D Débarquements hebdomadaires de flétan du Groenland, par division, pour tous les engins - Année 2014

10E Débarquements hebdomadaires de homard, par zone - Année 2014

DÉBARQUEMENTS AU QUÉBEC

11 Débarquements au Québec en 2013 et 2014

11A Débarquements au Québec des bateaux de moins de 35' en 2013 et 2014

11B Débarquements au Québec des bateaux de 35' à 44'11" en 2013 et 2014

11C Débarquements au Québec des bateaux de 45' à 64'11" en 2013 et 2014

11D Débarquements au Québec des bateaux de 65' et plus en 2013 et 2014

11E Récépissés supplémentaires au Québec en 2013 et 2014

12 Débarquements mensuels au Québec en 2013 et 2014 par espèce, total de tous les secteurs administratifs (Quantité)

12A Débarquements mensuels au Québec en 2013 et 2014 par espèce, total de tous les secteurs administratifs (Valeur)

13 Débarquements effectués au Québec en 2013 et 2014 selon le type d'engin de pêche utilisé (Quantité et valeur)

14 Prix moyen au débarquement par espèce au Québec (excluant les récépissés supplémentaires) en 2013 et 2014

15 Québec - Les dix plus importantes municipalités de débarquements en 2013 et 2014

16 Débarquements au Québec des bateaux non québécois en 2013 et 2014

16A Valeur des débarquements au Québec des bateaux non québécois en 2013 et 2014

Liste des tableaux

17 Débarquements hors Québec des bateaux québécois en 2013 et 2014 (Quantité)

17A Débarquements hors Québec des bateaux québécois en 2013 et 2014 (Valeur)

RÉPARTITION SECTORIELLE DES DÉBARQUEMENTS

18 Débarquements en Gaspésie en 2013 et 2014

18A Débarquements en Gaspésie des bateaux de moins de 35' en 2013 et 2014

18B Débarquements en Gaspésie des bateaux de 35' à 44'11" en 2013 et 2014

18C Débarquements en Gaspésie des bateaux de 45' à 64'11" en 2013 et 2014

18D Débarquements en Gaspésie des bateaux de 65' et plus en 2013 et 2014

18E Récépissés supplémentaires en Gaspésie en 2013 et 2014

18.1 Débarquements mensuels en Gaspésie, par espèce en 2013 et 2014 (Quantité)

18.1A Débarquements mensuels en Gaspésie, par espèce en 2013 et 2014 (Valeur)

19 Débarquements à Gaspé Nord en 2013 et 2014, du Bic à Rivière-La-Madeleine

20 Débarquements à Gaspé Est en 2013 et 2014, de Grande-Vallée à Cap Gaspé

21 Débarquements à Gaspé Sud en 2013 et 2014, de Cap-aux-Os à Port Daniel

22 Débarquements à Baie-des-Chaleurs en 2013 et 2014, de Shigawake à Matapédia

23 Prix moyen au débarquement par espèce en Gaspésie (excluant les récépissés supplémentaires) en 2013 et 2014

24 Débarquements sur la Côte-Nord en 2013 et 2014

Liste des tableaux

24A Débarquements sur la Côte-Nord des bateaux de moins de 35' en 2013 et 2014

24B Débarquements sur la Côte-Nord des bateaux de 35' à 44'11" en 2013 et 2014

24C Débarquements sur la Côte-Nord des bateaux de 45' à 64'11" en 2013 et 2014

24D Débarquements sur la Côte-Nord des bateaux de 65' et plus en 2013 et 2014

24E Récépissés supplémentaires sur la Côte-Nord en 2013 et 2014

24.1 Débarquements mensuels sur la Côte-Nord, par espèce en 2013 et 2014 (Quantité)

24.1A Débarquements mensuels sur la Côte-Nord, par espèce en 2013 et 2014 (Valeur)

25 Débarquements sur la Haute Côte-Nord en 2013 et 2014, de Tadoussac à Gallix

26 Débarquements sur la Moyenne Côte-Nord en 2013 et 2014, de Sept-Îles à Pointe Parent, y compris l'Île d'Anticosti

27 Débarquements sur la Basse Côte-Nord en 2013 et 2014, de Kégaska à Blanc-Sablon

28 Prix moyen au débarquement par espèce sur la Côte-Nord (excluant les récépissés supplémentaires) en 2013 et 2014

29 Débarquements aux Îles-de-la-Madeleine en 2013 et 2014

29A Débarquements aux Îles-de-la-Madeleine des bateaux de moins de 35' en 2013 et 2014

29B Débarquements aux Îles-de-la-Madeleine des bateaux de 35' à 44'11" en 2013 et 2014

29C Débarquements aux Îles-de-la-Madeleine des bateaux de 45' à 64'11" en 2013 et 2014

29D Débarquements aux Îles-de-la-Madeleine des bateaux de 65' et plus en 2013 et 2014

29E Récépissés supplémentaires aux Îles-de-la-Madeleine en 2013 et 2014

Liste des tableaux

29.1 Débarquements mensuels aux Îles-de-la-Madeleine, par espèce en 2013 et 2014 (Quantité)
29.1A Débarquements mensuels aux Îles-de-la-Madeleine, par espèce en 2013 et 2014 (Valeur)
30 Prix moyen au débarquement par espèce aux Îles-de-la-Madeleine (excluant les récépissés supplémentaires) en 2013 et 2014

DÉBARQUEMENTS ET EFFECTIFS CÔTE ATLANTIQUE

31 Débarquements au Nouveau-Brunswick en 2013 et 2014
32 Débarquements en Nouvelle-Écosse en 2013 et 2014
33 Débarquements à Terre-Neuve en 2013 et 2014
34 Débarquements à l'Île-du-Prince-Édouard en 2013 et 2014
35 Débarquements sur la côte Atlantique en 2013 et 2014
36 Nombre de pêcheurs sur la côte Atlantique en 2013 et 2014, par province et par catégorie de pêcheurs
37 Nombre de pêcheurs sur la côte Atlantique en 2013 et 2014, par région administrative et par catégorie de pêcheurs
38 Nombre de bateaux sur la côte Atlantique en 2013 et 2014, par province et par groupe de longueur
39 Nombre de bateaux sur la côte Atlantique en 2013 et 2014, par région administrative et par groupe de longueur
40 Nombre de permis de pêche commerciale émis en 2013 et 2014, sur la côte Atlantique, par province et pour certaines espèces
41 Nombre de permis de pêche commerciale émis en 2013 et 2014, sur la côte Atlantique, par région administrative et pour certaines espèces

Liste des tableaux

DÉBARQUEMENTS PAR RÉGION ADMINISTRATIVE DU MINISTÈRE DES PÊCHES ET DES OCÉANS

42 Débarquements et valeurs, par région administrative en 2013 et 2014

DONNÉES COMPARATIVES GOLFE ET HORS GOLFE ST-LAURENT

43 Golfe et hors Golfe St-Laurent, débarquements et valeurs en 2013 et 2014

PRODUCTION ET MAIN-D'OEUVRE EN USINE

44 Production des usines pour le Québec en 2013 et 2014, selon les espèces et les types de produits
45 Production des usines pour la Gaspésie en 2013 et 2014, selon les espèces et les types de produits
46 Production des usines pour la Côte-Nord en 2013 et 2014, selon les espèces et les types de produits
47 Production des usines pour les Îles-de-la-Madeleine en 2013 et 2014, selon les espèces et les types de produits
48 Main-d’œuvre en usine en 2013 et 2014

EXPORTATIONS QUÉBÉCOISES DE PRODUITS MARINS

49 Exportations québécoises de produits marins en 2013 et 2014
50 Importations québécoises de produits marins en 2013 et 2014

Liste des figures

Carte des secteurs maritimes au Québec

PORTRAIT DU SECTEUR QUÉBÉCOIS DE LA CAPTURE EN 2013 ET 2014
PROFIL STATISTIQUE DE LA PÊCHE DU PHOQUE

PROFIL ÉCONOMIQUE DES PRINCIPALES FLOTTES DE PÊCHE DU QUÉBEC

Profil économique des crevettiers, groupe B, 2013 et 2014

Profil économique des crabiers semi-hauturiers, zone 12, 2013 et 2014

Profil économique des crabiers, zone 12 A, 2013 et 2014

Profil économique des crabiers, zone 12 B, 2013 et 2014

Profil économique des crabiers, zone 12 C, 2013 et 2014

Profil économique des crabiers, zone F, 2013 et 2014

Profil économique des crabiers, zone 14, 2013 et 2014

Profil économique des crabiers, zone 15, 2013 et 2014

Profil économique des crabiers, zone 16, 2013 et 2014

Profil économique des crabiers, zone 17, 2013 et 2014

Profil économique des homardiers des Îles-de-la-Madeleine, 2013 et 2014

Liste des figures

Profil économique des homardiers de la Gaspésie, 2013 et 2014

Profil économique des homardiers de la Côte-Nord, 2013 et 2014

Profil économique des homardiers de l'Île d'Anticosti, 2013 et 2014

Méthodologie

Les données contenues dans cette publication proviennent du système statistique de la région du Québec du ministère des Pêches et des Océans du Canada. Ce système se compose de trois modules, tous utilisés pour la production du présent rapport : prises-efforts-contingents, personnes-bateaux-permis et enfin celui de la production et de la main-d'oeuvre des usines de transformation.

Les données relatives aux personnes, bateaux et permis proviennent de documents administratifs reliés à l'émission des permis de pêche. Le nombre de détenteurs de permis correspond au nombre de personnes enregistrées auprès du ministère des Pêches et des Océans et qui manoeuvrent des engins de pêche autorisés en vertu d'un permis de pêche commerciale en 2013 et 2014. Le nombre de bateaux correspond au nombre d'embarcations de pêche immatriculées en 2013 et 2014. Le nombre de permis de pêche représente la somme des permis de pêche émis en 2013 et 2014, mais non nécessairement actifs.

Les données de débarquements de poissons, crustacés et mollusques proviennent des acheteurs commerciaux de produits marins. Ces derniers doivent nous transmettre une copie du formulaire fourni par le Ministère, afin d'enregistrer leurs achats de poissons auprès des pêcheurs. Ce type de transaction correspond généralement à un voyage de pêche. Le programme d'allocations de ressources halieutiques par entreprise, initié en 1989, chapeaute maintenant des bateaux à engins mobiles et fixes de moins de 64'11" et quelques-uns de 65' à 100', pêchant le poisson de fond dans les zones 4RST et 3PN. De plus, ce programme s'applique à tous les crabiers et les crevettiers de même qu'à plusieurs pétoncliers et pêcheurs de mactre de stimpson. Il existe donc pour ces flottes, un contrôle additionnel sur les données fournies à notre Service.

D'autre part, pour évaluer le poisson consommé par les pêcheurs commerciaux et leur famille, les ventes effectuées directement au public, le poisson utilisé comme appât ainsi que celui transformé par les pêcheurs, nous utilisons une méthodologie d'estimation qui tient compte des éléments socio-économiques, des données fournies par les agents des pêches et les gestionnaires de la ressource ainsi que des renseignements provenant des associations de pêcheurs. **Ces données appelées « Récépissés supplémentaires » figurent uniquement dans les tableaux où on retrouve une mention à cet effet.**

La cueillette des données, la codification et la saisie s'effectuent au niveau des secteurs maritimes, soit à Gaspé, Sept-Îles et Cap-aux-Meules. Les concepts et définitions utilisés suivent les normes édictées par le Comité de coordination statistique de la Côte Atlantique (COSTACA) et sont donc compatibles avec les systèmes des autres régions atlantiques (Golfe, Nouvelle-Écosse et Terre-Neuve).

Vous pouvez donc vous référer aux documents qui ont été publiés par cet organisme afin d'en savoir plus sur les concepts et définitions (voir la bibliographie). Un certain nombre de ces documents sont disponibles à la Division de la statistique et des permis du bureau régional de Québec.

En ce qui concerne plus spécifiquement les tableaux se rapportant aux débarquements, les chiffres ayant été arrondis, leur somme peut ne pas correspondre aux totaux indiqués.

Notons également que certaines données relatives aux débarquements de saumon, d'anguille, d'éperlan, de poulamon, de capelan et d'esturgeon nous proviennent du ministère de l'Agriculture, des Pêcheries et de l'Alimentation du Québec (MAPAQ).

Autre point important : jusqu'en 1992, les permis de pêche du phoque étaient émis en secteurs maritimes et ceux-ci ne figuraient aucunement dans la publication des différents tableaux statistiques reliés aux permis de pêche. En 1993, la politique relative à l'émission de ces permis a été modifiée et cette dernière s'apparente davantage à celle déjà utilisée pour les autres permis. De ce fait, ces permis sont maintenant comptabilisés de la même façon que les autres permis existants. Afin de ne pas occasionner un biais dans l'analyse des tendances, nous avons jugé approprié de publier séparément les données relatives aux permis de pêche du phoque. Le tableau statistique 4A présente le nombre de permis de pêche du phoque selon des paramètres bien précis.

Nous tenons à signaler que le processus de cueillette des données à la source bénéficie de l'Entente fédérale-provinciale d'harmonisation sur les pêches maritimes au Québec; l'objectif principal de cette entente étant l'élimination des sources de duplication de l'effort auprès de l'industrie.

Le territoire maritime

Le territoire maritime québécois débute à la pointe est de l'Île d'Orléans et se divise en quatre secteurs.

Le secteur Saint-Laurent s'étend de l'Anse-à-Gilles à Cap-à-l'Orignal (rive sud) et de Cap Tourmente à Baie Sainte-Catherine (rive nord). Le secteur Côte-Nord est compris entre Tadoussac et Blanc-Sablon (y incluant l'Île d'Anticosti). Quant au secteur Gaspésie, son territoire débute au Bic et s'arrête à Matapédia. Finalement, les Îles-de-la-Madeleine forment le territoire géographique du secteur du même nom. Pour plus de détails, veuillez vous référer à la carte « Secteurs maritimes au Québec » en page ci-contre.

Sur une autre base, le territoire maritime de la région du Québec est subdivisé en vingt-huit districts statistiques. Ces districts sont définis par des bornes représentées par des points géographiques et sont adoptés dans la plupart des systèmes statistiques. Grâce à cette standardisation, il est possible de comparer les données que recueille au Québec le ministère des Pêches et des Océans depuis 1984 avec celles publiées par le Bureau de la statistique du Québec pour les années précédentes.

On retrouve en annexe la liste des vingt-huit districts statistiques avec leurs délimitations géographiques respectives.

SECTEURS MARITIMES AU QUÉBEC

Pêches et Océans Canada | Fisheries and Oceans Canada

Canada

Signes conventionnels

o — Inférieur à la moitié de la plus petite unité utilisée

- — Nul ou zéro

% — Proportion d'une quantité par rapport à une autre évaluée sur la centaine

Var. % — Variation en pourcentage qui nous indique l'importance des mouvements, à la baisse ou à la hausse, entre deux années. Elle est calculée à partir de la formule suivante :

```
         +---                                                        ---+
         | donnée de l'année considérée - donnée de l'année antérieure |
Var. % = | ------------------------------------------------------------| X 100
         |                donnée de l'année antérieure                 |
         +---                                                        ---+
```

N.B. : Toute variation présentée dans cette revue concerne uniquement la période couvrant les années 2013 et 2014.

S/O — Information non significative

N-D — Information non disponible

tm — Tonne métrique

... — N'ayant pas lieu de figurer à cause de différentes unités

<> — Donnée non publiable puisqu'on comptabilise moins de trois acheteurs ou trois pêcheurs impliqués dans cette pêche (donnée protégée)

Définitions des termes utilisés dans cette publication

Acheteur	Désigne une personne ou une firme qui, sur une base commerciale, achète le poisson directement des pêcheurs.
Autres items	Cette catégorie inclut des produits marins tels que les oursins, le caviar de lompe, la gonade de pétoncle et les produits dérivés du phoque.
Bateau actif	Désigne un bateau pour lequel on comptabilise au moins un débarquement pour l'année référencée.
Contingent	Désigne pour une espèce et une zone de pêche, la limite de prise imposée à un segment de la flottille de pêche commerciale.
Côte Atlantique	Ce terme englobe les régions suivantes : du Québec, du Golfe, Nouvelle-Écosse et Terre-Neuve.
Débarquement	Désigne les quantités de poissons, mollusques et crustacés débarquées, à l'exclusion des rejets, exprimés en poids vif.
Détenteurs de permis actifs enregistrés	Désigne toute personne enregistrée auprès du BAPAP (Bureau d'accréditation des pêcheurs et des aides-pêcheurs) et qui manoeuvre des engins de pêche autorisés en vertu d'un permis de pêche commerciale. Cette définition ne couvre pas les aides-pêcheurs.
Détenteurs de permis actifs non enregistrés	Les détenteurs de permis actifs non enregistrés font référence uniquement aux compagnies, aux cueilleurs de mollusques, aux pêcheurs autochtones, aux successions et aux permis rachetés par le MPO.
Division	Se réfère aux divisions de l'OPANO (l'Organisation des Pêcheries de l'Atlantique Nord-Ouest).
Écart réel	Différence entre la donnée de l'année considérée et celle de l'année antérieure.
Engin	Désigne tout appareil utilisé pour capturer le poisson.

Entreprise active	Entreprise ayant effectuée au moins 1 débarquement au cours de la saison.
Entreprise spécialisée	Entreprise ayant enregistré au moins 25 % de la valeur moyenne des débarquements de sa flotte de référence.
Facteur de conversion	Désigne un ratio utilisé pour convertir le poids d'un produit ou d'une forme au débarquement en poids vif équivalent.
Golfe du St-Laurent	Ce terme désigne les régions côtières du Golfe au Nouveau-Brunswick, en Nouvelle-Écosse, à l'ouest de Terre-Neuve et au sud du Labrador, de même que les provinces de l'Île-du-Prince-Édouard et du Québec.
Hors Golfe St-Laurent	Ce terme désigne les eaux de la baie de Fundy, du plateau continental Scotian et du banc Georges, soit la façade océanique de la Nouvelle-Écosse ainsi que la province de Terre-Neuve à l'exclusion de la Côte-Ouest et du sud du Labrador.
Hors noyau	Tout pêcheur qui ne satisfait pas aux critères d'admissibilité dans le noyau d'entreprises.
Jour de pêche	Jour au cours duquel un engin de pêche a été employé dans le but de capturer du poisson pour la vente.
Noyau	Pour devenir membre du noyau d'entreprises, une personne doit satisfaire aux critères suivants : - être le chef d'une entreprise de pêche active, c'est-à-dire, avoir pêché à plein temps les deux années précédentes (1994 et 1995), et avoir un bateau dans la pêche; et - détenir deux permis principaux, **OU** un permis principal et, pendant deux des années 1993, 1994 et 1995, avoir pêché 10 semaines et déclaré des débarquements d'au moins 5 000 dollars en vertu de ses propres permis pour les bateaux de moins de 35 pieds, et d'au moins 10 000 dollars en vertu de ses propres permis pour les bateaux de plus de 35 pieds, **OU** un permis principal et, pendant deux des années 1993, 1994 et 1995, avoir retiré de la pêche au moins 75 % de ses revenus.

	Les détenteurs de permis qui satisfont aux critères d'admissibilité de la Stratégie du poisson de fond de l'Atlantique (LSPA) ou du Programme d'adaptation et de redressement de la pêche de la morue du Nord (PARPMN) peuvent utiliser leurs années de qualification à ces programmes. Par permis principal, on entend les permis de crevette, crabe, homard, poisson de fond (sauf ligne à main), pétoncle, hareng et, sur la Basse-Côte Nord, capelan.
Pêcheur actif	Pêcheur et aide-pêcheur ayant effectué au moins un débarquement au cours de la saison.
Permis de pêche commerciale	Désigne un instrument par lequel le ministre des Pêches et des Océans accorde, conformément aux pouvoirs discrétionnaires que lui confère la *Loi sur les pêches*, la permission à une personne incluant une organisation autochtone de récolter certaines espèces de poissons ou de plantes marines sous réserve des conditions du permis. Il ne s'agit absolument pas d'une permission permanente car celle-ci prend fin en même temps que le permis. Le titulaire du permis se voit accorder un privilège de pêche limitée et non un « droit de propriété » absolu ou permanent.
Personne catégorisée « pêcheur commercial » (Sud du Golfe)	Dans la région du Golfe, un pêcheur commercial est un pêcheur enregistré qui ne participe pas dans les pêches exploitées par des bateaux d'une LHT de 15,2 m (50 pieds) et plus et ne satisfait pas aux exigences d'un pêcheur « Bonafide », à plein temps ou à temps partiel.
Poids vif	Désigne le poids du poisson vivant, poids qu'on peut au besoin évaluer à partir de la forme au débarquement à l'aide d'un facteur de conversion normalisé.
Prix moyen	La valeur totale de tous les débarquements vendus divisée par le poids total tel que débarqué.
QIT	Quota individuel transférable

Récépissés supplémentaires	Ces données servent à colliger tous les débarquements qui n'ont pas été signalés sur les récépissés d'achat généraux. Ces informations proviennent d'estimations tirées de quatre sources différentes, soit : -poisson transformé par les pêcheurs; -ventes directes au public; -poisson utilisé comme boëtte par les pêcheurs; -autres débarquements (incluant la consommation personnelle des pêcheurs et de leur famille ainsi que de la pêche sportive).
Régions administratives	Il s'agit de régions définies par le ministère des Pêches et des Océans. Au niveau de cette publication, on fait référence aux régions administratives de la côte Atlantique : -région du Québec : couvre la province de Québec; -région du Golfe : couvre les régions côtières du Golfe au Nouveau-Brunswick et en Nouvelle-Écosse ainsi que la province de l'Île-du-Prince-Édouard; -Nouvelle-Écosse : couvre les eaux de la Baie de Fundy, du plateau continental Scotian et du banc Georges, soit la façade océanique de la Nouvelle-Écosse; -région de Terre-Neuve : déterminée par le secteur géographique du même nom.
Usine certifiée	Signifie tout endroit où le poisson est traité en vue de l'exportation ou emmagasiné pour l'exportation.
Valeur	Les statistiques sur la valeur sont exprimées en terme de dollars courants canadiens.
Valeur au débarquement	Désigne la valeur en argent de la quantité débarquée enregistrée, c'est-à-dire la quantité débarquée multipliée par le prix par unité de mesure ou la valeur fournie par l'acheteur.

PORTRAIT DU SECTEUR QUÉBÉCOIS DE LA CAPTURE

Portrait du secteur québécois de la capture en 2014

Les débarquements du Québec ont totalisé 57 847 t pour une valeur de 204,5 M$ en 2014, soit une diminution de 5 % en volume et une augmentation de 21 % en valeur par rapport à 2013 (graphique 1). La diminution du volume des débarquements est attribuable à la baisse des débarquements de buccin (-34 %), de hareng (-25 %) et de crevette (-11 %).

Graphique 1 : Évolution des débarquements de l'industrie de la pêche au Québec, 1994-2013 avec RAS et 2013-2014 sans RAS.

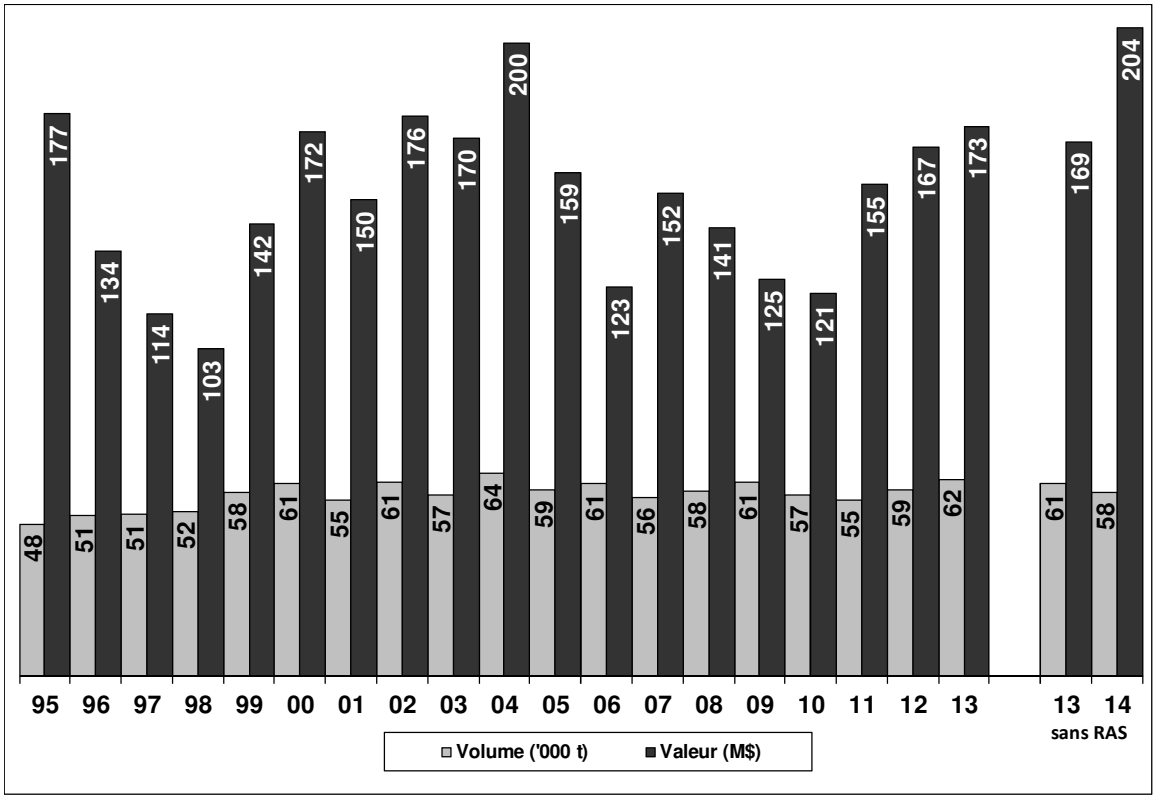

Source : MPO, région du Québec.
RAS : Récépissés d'achat supplémentaires.

Quant à l'augmentation de la valeur des débarquements, elle est attribuable à la hausse de valeur des débarquements de certaines autres espèces, dont le crabe des neiges (+ 24 %), malgré des débarquements stables par rapport à 2013, le homard (+ 30 %), le concombre de mer (+ 96 %), le flétan du Groenland (+ 57 %) et la crevette (+ 8 %).

La ventilation de la valeur des débarquements par espèce (graphique 2) montre que le crabe des neiges est la première espèce en importance au Québec avec 91,9 M$, soit 45 % du total des débarquements toutes espèces confondues. Le homard arrive au 2e rang avec une valeur de 51,1 M$, soit 25 % du total. En troisième place, on retrouve la crevette avec des débarquements de 33,7 M$, soit 17 % du total. À eux seuls, ces trois crustacés comptaient pour 87 % de la valeur totale des débarquements en 2014. Loin derrière, la valeur des débarquements de poissons de fond et de poissons pélagiques était respectivement de 14,7 M$ et de 3,5 M$ en 2014.

Graphique 2 : Ventilation de la valeur des débarquements québécois par espèce, 2013 sans RAS.

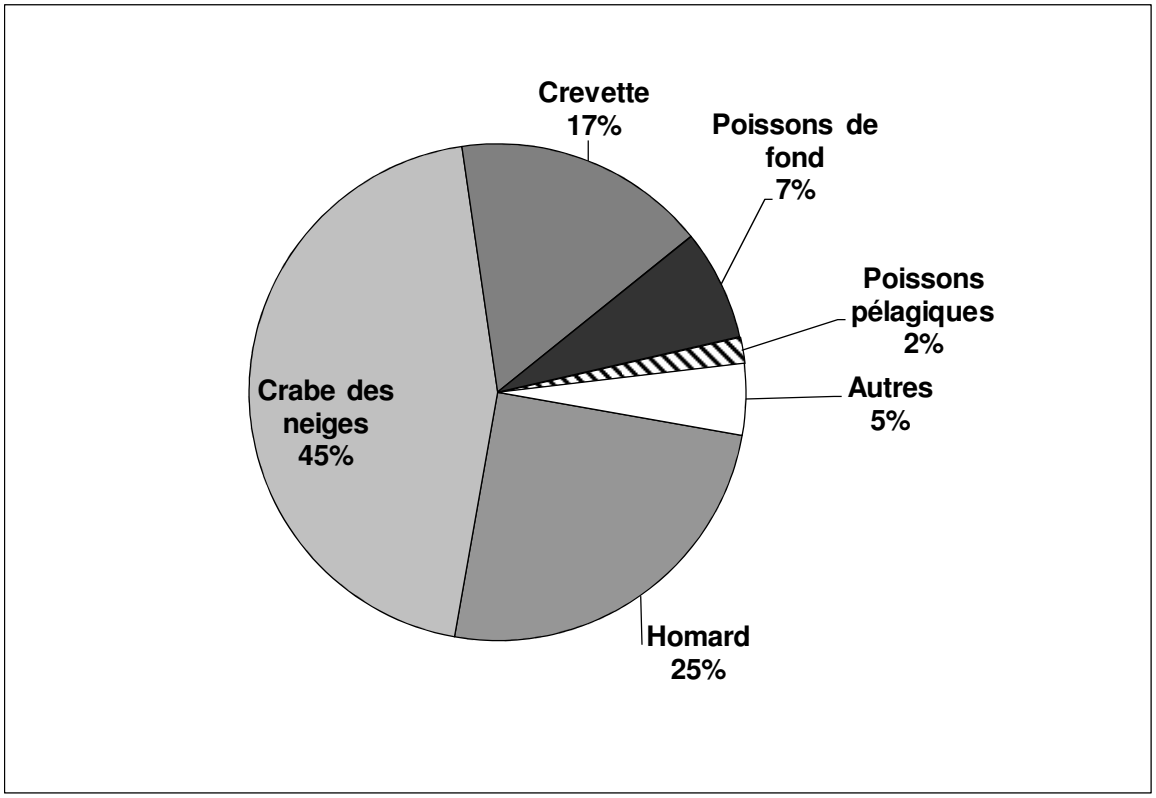

Source : MPO, région du Québec.

En ce qui a trait à la ventilation des débarquements par secteur maritime (graphique 3), l'année 2014 a été marquée par des variations importantes.

Sur la Côte-Nord, la valeur totale des débarquements a augmenté de 39 %. Ceci s'explique principalement par une augmentation de 44 % de la valeur des débarquements de crabe des neiges.

En Gaspésie, la valeur totale des débarquements a augmenté de 13 %, laquelle est principalement attribuable à la hausse de 30 % de la valeur des débarquements de homard.

Aux Îles-de-la-Madeleine, la valeur totale des débarquements a augmenté de 25 %. Cela s'explique par une augmentation de la valeur des débarquements de 29 % du homard.

Graphique 3 : Évolution des débarquements par secteur maritime, 2013 et 2014 sans RAS

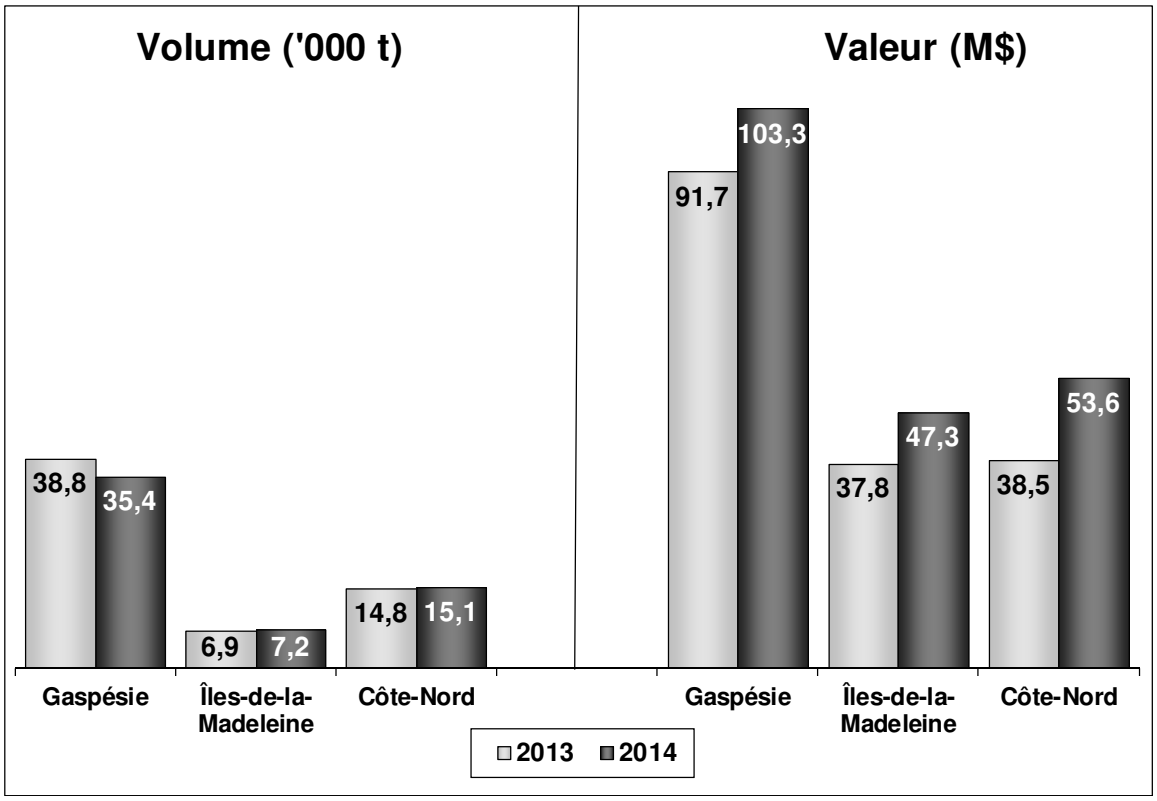

Source : MPO, région du Québec.

EFFECTIFS

TABLEAU 1

NOMBRE DE DÉTENTEURS DE PERMIS ACTIFS ENREGISTRÉS EN 2013 ET 2014

PAR SECTEUR (selon le port de débarquement), PAR GROUPE D'ÂGE

GROUPE D'ÂGE

SECTEUR	ANNÉE	Moins de 25	Var. en %	25 à 34	Var. en %	35 à 44	Var. en %	45 à 64	Var. en %	65 et plus	Var. en %	TOTAL	Var. en %
ST-LAURENT	2013	-	-	-	-	1	-100	9	-22	8	-	18	-17
	2014	-		-		-		7		8		15	
CÔTE-NORD	2013	1	-100	6	50	29	-14	196	-6	67	9	299	-2
	2014	-		9		25		185		73		292	
GASPÉSIE	2013	2	50	28	-14	53	9	252	-2	46	2	381	-1
	2014	3		24		58		247		47		379	
ÎLES-DE-LA-MADELEINE	2013	12	-8	39	5	84	-10	219	2	24	8	378	-
	2014	11		41		76		224		26		378	
AUTRES	2013	-	-	-	-	3	-67	5	20	1	-	9	-11
	2014	-		-		1		6		1		8	
TOTAL	2013	15	-7	73	1	170	-6	681	-2	146	6	1 085	-1
	2014	14		74		160		669		155		1 072	

TABLEAU 1B

NOMBRE DE DÉTENTEURS DE PERMIS ACTIFS EN 2013 ET 2014

PAR SECTEUR ET PAR CATÉGORIE DE PÊCHEURS

		Catégorie (2)																
		Détenteurs de permis actifs enregistrés								Détenteurs de permis actifs non enregistrés								
Secteur	**ANNÉE**	**Noyau**	**Var. en %**	**Hors-noyau**	**Var. en %**	**Sans objet**	**Var. en %**	**TOTAL**	**Var. en %**	**Noyau**	**Var. en %**	**Hors-noyau**	**Var. en %**	**Sans objet**	**Var. en %**	**TOTAL**	**Var. en %**	**GRAND TOTAL**	**Var. en %**
GASPÉSIE	**2013**	364	-1	29	-14	5	20	**398**	**-1**	5	-20	-	-	34	3	**39**	**-**	**437**	**-1**
	2014	362		25		6		**393**		4		-		35		**39**		**432**	
CÔTE-NORD	**2013**	244	-1	61	-10	3	33	**308**	**-3**	8	13	-	-	51	12	**59**	**12**	**367**	°
	2014	241		55		4		**300**		9		-		57		**66**		**366**	
ÎLES-DE-LA-MADELEINE	**2013**	378	-	1	-	-	-	**379**	**-**	4	-	-	-	78	-18	**82**	**-17**	**461**	**-3**
	2014	378		1		-		**379**		4		-		64		**68**		**447**	
TOTAL	**2013**	**986**	**-1**	**91**	**-11**	**8**	**25**	**1 085**	**-1**	**17**	**-**	**-**	**-**	**163**	**-4**	**180**	**-4**	**1 265**	**-2**
	2014	**981**		**81**		**10**		**1 072**		**17**		**-**		**156**		**173**		**1 245**	

(1) Dans ce tableau, les données du secteur St-Laurent sont réparties dans les secteurs Gaspésie et Côte-Nord.

(2) Se référer aux définitions des catégories de pêcheurs inscrites dans la section "signes conventionnels et définitions des termes utilisés".

TABLEAU 2

NOMBRE DE BATEAUX IMMATRICULÉS EN 2013 ET 2014

PAR SECTEUR ET PAR GROUPE DE LONGUEUR

(selon le port de débarquement)

GROUPE DE LONGUEUR

SECTEUR	ANNÉE	Moins de 35'	Écart réel	35' à 44'11"	Écart réel	45' à 64'11"	Écart réel	65' à 99'11"	Écart réel	100' et plus	Écart réel	TOTAL	Écart réel
ST-LAURENT	2013	13	-1	4	-	3	-1	-	-	-	-	20	-2
	2014	12		4		2		-		-		18	
CÔTE-NORD	2013	265	3	98	-6	45	4	-	-	-	-	408	1
	2014	268		92		49		-		-		409	
GASPÉSIE	2013	200	-	116	-5	104	-3	12	1	-	-	432	-7
	2014	200		111		101		13		-		425	
ÎLES-DE-LA-MADELEINE	2013	65	-3	302	-3	21	1	-	-	-	-	388	-5
	2014	62		299		22		-		-		383	
AUTRES	2013	-	-	5	-	5	-1	-	-	3	1	13	-
	2014	-		5		4		-		4		13	
TOTAL	2013	543	-1	525	-14	178	-	12	1	3	1	1 261	-13
	2014	542		511		178		13		4		1 248	

TABLEAU 2A

NOMBRE DE BATEAUX DE TOUS LES SECTEURS DU QUÉBEC

PAR GROUPE DE TONNEAUX ET PAR LONGUEUR EN 2014

Groupes par tonneaux et par longueur de bateau	CÔTE -NORD				GASPÉSIE					ÎLES-DE-LA-MADELEINE	SAINT-LAURENT	AUTRES	TOTAL DU QUÉBEC
	HAUTE	MOYENNE	BASSE	TOTAL	NORD	EST	SUD	BAIE-DES CHALEURS	TOTAL				
Moins de 10 tonneaux													
Moins de 20'	3	18	62	83	4	-	1	3	8	1	8	-	100
20' à 24' 11''	1	6	24	31	3	-	17	1	21	-	-	-	52
25' à 29' 11''	-	4	36	40	1	1	45	14	61	-	1	-	102
30' à 34' 11''	-	4	6	10	4	3	6	6	19	10	1	-	40
35' à 39' 11''	-	-	1	1	1	-	3	-	4	8	-	-	13
40' à 44' 11''	-	1	-	1	-	-	1	1	2	1	-	-	4
45' à 64' 11''	-	-	1	1	-	-	-	-	-	-	-	-	1
Total	4	33	130	167	13	4	73	25	115	20	10	-	312
10 à 24.9 tonneaux													
25' à 29' 11''	-	-	3	3	1	-	1	-	2	-	-	-	5
30' à 34' 11''	1	5	9	15	1	2	16	3	22	36	1	-	74
35' à 39' 11''	3	9	23	35	5	5	10	4	24	148	-	-	207
40' à 44' 11''	6	7	7	20	9	2	9	5	25	58	-	-	103
45' à 64' 11''	-	6	2	8	2	4	4	-	10	2	-	1	21
65' à 99' 11''	-	-	-	-	-	-	1	-	1	-	-	-	1
Total	10	27	44	81	18	13	41	12	84	244	1	1	411
25 à 49.9 tonneaux													
35' à 39' 11''	-	-	1	1	1	-	1	1	3	4	-	1	9
40' à 44' 11''	1	4	9	14	5	2	3	5	15	7	1	-	37
45' à 64' 11''	1	10	4	15	3	3	12	2	20	9	-	1	45
Total	2	14	14	30	9	5	16	8	38	20	1	2	91
50 à 99.9 tonneaux													
45' à 64' 11''	1	3	2	6	4	18	16	7	45	7	1	1	60
65' à 99' 11''	-	-	-	-	-	-	2	1	3	-	-	-	3
100' et plus	-	-	-	-	-	-	-	-	-	-	-	-	-
Total	1	3	2	6	4	18	18	8	48	7	1	1	63
100 à 149.9 tonneaux													
45' à 64' 11''	-	-	-	-	-	1	-	-	1	-	-	-	1
65' à 99' 11''	-	-	-	-	-	3	3	1	7	-	-	-	7
Total	-	-	-	-	-	4	3	1	8	-	-	-	8
150 tonneaux et plus													
45' à 64' 11''	-	-	-	-	-	1	-	-	1	-	-	-	1
65' à 99' 11''	-	-	-	-	-	-	-	-	-	-	-	-	-
100' et plus	-	-	-	-	-	-	-	-	-	-	-	3	3
Total	-	-	-	-	-	1	-	-	1	-	-	3	4
Inconnus	10	29	86	125	13	10	77	31	131	92	5	6	359
Total	10	29	86	125	13	10	77	31	131	92	5	6	359
Tous les groupes	27	106	276	409	57	55	228	85	425	383	18	13	1 248

TABLEAU 2B

NOMBRE DE BATEAUX ACTIFS AU QUÉBEC EN 2013 ET 2014

PAR SECTEUR ET PAR GROUPE DE LONGUEUR

(selon le port de débarquement)

GROUPE DE LONGUEUR

SECTEUR	ANNÉE	Moins de 35'	Écart réel	35' à 44'11"	Écart réel	45' à 64'11"	Écart réel	65' à 99'11"	Écart réel	100' et plus	Écart réel	TOTAL	Écart réel
ST-LAURENT	2013	3		3		-		-		-		**6**	
			-		-2		-		-		-		**-2**
	2014	3		1		-		-		-		**4**	
CÔTE-NORD	2013	147		91		56		1		-		**295**	
			-5		-2		-2		-		-		**-9**
	2014	142		89		54		1		-		**286**	
GASPÉSIE	2013	172		137		105		20		-		**434**	
			-3		-5		-5		-1		-		**-14**
	2014	169		132		100		19		-		**420**	
ÎLES-DE-LA-MADELEINE	2013	59		299		23		-		-		**381**	
			-5		2		-1		1		-		**-3**
	2014	54		301		22		1		-		**378**	
AUTRES	2013	-		-		-		-		-		**-**	
			-		-		-		-		-		**-**
	2014	-		-		-		-		-		**-**	
TOTAL (1)	**2013**	**377**		**521**		**175**		**21**		**-**		**1 094**	
			-14		**-6**		**-9**		**-**		**-**		**-29**
	2014	**363**		**515**		**166**		**21**		**-**		**1 065**	

(1) Il est à noter qu'un bateau peut être actif dans plus d'un secteur maritime mais qu'il est comptabilisé une seule fois au niveau du total québécois.
Le terme "bateau actif" désigne tout bateau ayant effectué au moins un débarquement dans un secteur ou une région en particulier.

TABLEAU 2C

NOMBRE DE BATEAUX QUÉBÉCOIS ACTIFS AU QUÉBEC EN 2013 ET 2014

PAR SECTEUR ET PAR GROUPE DE LONGUEUR

(selon le port de débarquement)

GROUPE DE LONGUEUR

SECTEUR	ANNÉE	Moins de 35'	Écart réel	35' à 44'11"	Écart réel	45' à 64'11"	Écart réel	65' à 99'11"	Écart réel	100' et plus	Écart réel	TOTAL	Écart réel
ST-LAURENT	2013	3	-	2	-2	-	-	-	-	-	-	5	-2
	2014	3		-		-		-		-		3	
CÔTE-NORD	2013	142	-3	89	-3	48	6	-	-	-	-	279	-
	2014	139		86		54		-		-		279	
GASPÉSIE	2013	171	-3	112	-6	101	-3	12	-	-	-	396	-12
	2014	168		106		98		12		-		384	
ÎLES-DE-LA-MADELEINE	2013	59	-5	299	-1	23	-1	-	-	-	-	381	-7
	2014	54		298		22		-		-		374	
AUTRES	2013	-	-	-	-	-	-	-	-	-	-	-	-
	2014	-		-		-		-		-		-	
TOTAL (1)	2013	371	-12	493	-10	163	1	12	-	-	-	1 039	-21
	2014	359		483		164		12		-		1 018	

(1) Il est à noter qu'un bateau peut être actif dans plus d'un secteur maritime mais qu'il est comptabilisé une seule fois au niveau du total québécois.
Le terme "bateau actif" désigne tout bateau ayant effectué au moins un débarquement dans un secteur ou une région en particulier.

TABLEAU 3

ACHETEURS AYANT OPÉRÉ AU QUÉBEC

EN 2013 ET 2014 PAR SECTEUR

SECTEUR	ANNÉE	Nombre (1)	Écart réel	Quantité débarquée (tonnes métriques)	Variation en %	Quantité débarquée en % du total
ST-LAURENT	2013	4	1	198	-62	°
	2014	5		74		°
CÔTE-NORD	2013	20	-	14 772	2	24
	2014	20		15 108		26
GASPÉSIE	2013	56	-4	38 849	-9	64
	2014	52		35 442		61
ÎLES-DE-LA-MADELEINE	2013	10	2	6 945	4	11
	2014	12		7 223		12
AUTRES	2013	9	4	-	-	-
	2014	13		-		-
TOTAL	**2013**	**99**	**3**	**60 765**	**-5**	**100**
	2014	**102**		**57 847**		**100**

(1) Il est à noter que les acheteurs sont classés selon leur lieu physique.

ACCESSIBILITÉ À LA RESSOURCE

Accessibilité à la ressource

Afin d'atteindre son objectif de conservation et de préservation des différentes ressources halieutiques, le ministère des Pêches et des Océans applique chaque année certaines mesures de contrôle. Ainsi, l'émission des permis et la présence de contingents répondent à cette nécessité.

Le rôle des contingents consiste à déterminer les quantités allouées à chacune des pêcheries, tandis que les permis offrent l'avantage de contrôler de façon efficace l'accès aux différentes ressources.

Les permis relatifs aux espèces anadromes et catadromes sont accordés par le gouvernement du Québec, tandis que le gouvernement fédéral se réserve l'émission des permis pour toutes les autres espèces.

TABLEAU 4

NOMBRE DE PERMIS DE PÊCHE COMMERCIALE ÉMIS EN 2013 ET 2014

PAR SECTEUR ET POUR CERTAINES ESPÈCES

(Excluant les permis de pêche du phoque)

ESPÈCES

SECTEUR	ANNÉE	Poissons de fond	Écart réel	Hareng	Écart réel	Crevette	Écart réel	Crabe des neiges	Écart réel	Homard	Écart réel	Crabe commun	Écart réel	Appâts	Écart réel	Autres	Écart réel	TOTAL	Écart réel
GASPÉSIE	2013	320	-	362	-4	54	-1	128	-3	181	-5	32	-	341	-2	424	8	**1 842**	**-7**
	2014	320		358		53		125		176		32		339		432		**1 835**	
CÔTE-NORD	2013	348	-	284	-8	7	-	229	11	87	-	22	-1	268	-6	532	4	**1 777**	**-**
	2014	348		276		7		240		87		21		262		536		**1 777**	
ÎLES-DE-LA-MADELEINE	2013	208	2	347	2	-	-	40	11	329	1	14	-	372	1	679	-10	**1 989**	**7**
	2014	210		349		-		51		330		14		373		669		**1 996**	
TOTAL	**2013**	**876**	**2**	**993**	**-10**	**61**	**-1**	**397**	**19**	**597**	**-4**	**68**	**-1**	**981**	**-7**	**1 635**	**2**	**5 608**	**-**
	2014	**878**		**983**		**60**		**416**		**593**		**67**		**974**		**1 637**		**5 608**	

TABLEAU 4A

NOMBRE DE PERMIS COMMERCIAUX DE PÊCHE DU PHOQUE

ÉMIS EN 2013 ET 2014, PAR SECTEUR

SECTEUR	ANNÉE	Nombre	Écart réel
GASPÉSIE	2013	52	-12
	2014	40	
CÔTE-NORD	2013	742	-218
	2014	524	
ÎLES-DE-LA-MADELEINE	2013	764	-89
	2014	675	
TOTAL	**2013**	**1 558**	**-319**
	2014	**1 239**	

TABLEAU 5

NOMBRE DE PERMIS DE PÊCHE COMMERCIALE ÉMIS AU QUÉBEC

EN 2014 POUR LES PRINCIPALES ESPÈCES

(Excluant les permis de pêche du phoque)

GROUPE DE LONGUEUR

ESPÈCE / TYPE D'ENGIN	Moins de 35'	35' à 44'11"	45' à 64'11"	65' à 99'11"	100' et plus	Sans bateau	TOTAL
POISSONS DE FOND							
Senne de plage	2	-	-	-	-	-	**2**
Trappe	86	5	2	-	-	-	**93**
Ligne à main	21	22	-	-	-	-	**43**
Engins fixes (filets maillants et palangre)	279	287	68	-	-	6	**640**
Engins mobiles (chaluts)	1	27	63	8	-	1	**100**
Total	389	341	133	8	-	7	**878**
POISSONS PELAGIQUES							
Hareng							
Senne de plage	65	1	-	-	-	-	**1**
Trappe	25	9	1	-	-	1	**36**
Filets maillants	393	459	69	-	-	5	**926**
Fascine	1	-	-	-	-	-	**1**
Senne bourse	-	12	6	-	-	-	**18**
Senne bourse (permis exploratoires)	1	-	-	-	-	-	**1**
Total	420	481	76	-	-	6	**983**
Maquereau							
Trappe	21	1	-	-	-	-	**22**
Filets maillants	280	419	29	-	-	8	**736**
Senne bourse	-	11	3	-	-	-	**14**
Senne bourse (permis exploratoires)	1	5	1	-	-	-	**7**
Ligne à main	6	29	1	-	-	-	**36**
Total	308	465	34	-	-	8	**815**
Capelan							
Senne de plage	14	4	-	-	-	-	**18**
Trappe	29	11	3	-	-	1	**44**
Fascine	1	-	-	-	-	-	**1**
Senne bourse	-	5	3	-	-	-	**8**
Senne bourse (permis exploratoires)	-	2	-	-	-	-	**2**
Total	44	22	6	-	-	1	**73**
Thon rouge							
Ligne traînante	7	31	15	-	-	-	**53**
Poissons pour appât							
Senne de plage	1	-	-	-	-	-	**1**
Filets maillants	376	476	109	6	-	6	**973**
Total	377	476	109	6	-	6	**974**
Autres poissons non-spécifiés							
Trappe	-	-	-	-	-	-	**-**
Fascine	-	-	-	-	-	-	**-**
Total	-	-	-	-	-	-	**-**
MOLLUSQUES ET CRUSTACES							
Pétoncle							
Drague	15	43	22	-	-	1	**81**
Pétoncle d'Islande							
Drague (permis exploratoires)	-	1	1	-	-	-	**2**
Buccin							
Casiers	114	99	31	-	-	7	**251**
Homard							
Casiers	252	325	10	-	-	6	**593**
Crevette							
Chalut	-	6	41	7	4	2	**60**
Crabe araignée							
Casiers	2	7	-	-	-	-	**9**
Casiers (permis exploratoires)	34	10	2	-	-	-	**46**
Total	36	17	2	-	-	-	**55**

TABLEAU 5

NOMBRE DE PERMIS DE PÊCHE COMMERCIALE ÉMIS AU QUÉBEC

EN 2014 POUR LES PRINCIPALES ESPÈCES

(Excluant les permis de pêche du phoque)

GROUPE DE LONGUEUR

ESPÈCE / TYPE D'ENGIN	Moins de 35'	35' à 44'11"	45' à 64'11"	65' à 99'11"	100' et plus	Sans bateau	TOTAL
MOLLUSQUES ET CRUSTACES							
Crabe des neiges							
Zone côtière casiers	59	198	74	7	-	14	**371**
Zone semi-hauturière casiers	-	-	45	-	-	-	**45**
Total	59	198	138	7	-	14	**416**
Crabe commun							
Casiers	21	28	1	-	-	1	**51**
Casiers (permis exploratoires)	11	5	-	-	-	-	**16**
Total	32	33	1	-	-	1	**67**
Couteau de l'Atlantique							
Drague (permis exploratoires)	-	3	2	-	-	-	**5**
Main et outils à main	-	-	-	-	-	-	**-**
Total	-	3	2	-	-	-	**5**
Praire							
Drague	-	1	1	-	-	-	**2**
Drague (permis exploratoires)	1	1	1	-	-	-	**3**
Total	1	2	2	-	-	-	**5**
Mactre de l'Atlantique							
Drague	-	2	2	-	-	-	**4**
Main et outils à main	-	1	-	-	-	146	**147**
Total	-	3	2	-	-	146	**151**
Mactre de Stimpson							
Drague	1	10	4	-	-	-	**15**
Drague (permis exploratoires)	-	1	1	-	-	1	**3**
Total	1	11	5	-	-	1	**18**
Mye							
Drague	2	-	-	-	-	-	**2**
Râteaux et pinces	-	-	-	-	-	51	**51**
Main et outils à main	-	-	-	-	-	27	**27**
Total	2	-	-	-	-	78	**80**
Moule							
Main et outils à main	-	-	-	-	-	3	**3**
Concombre de mer							
Drague (permis exploratoires)	-	-	5	-	-	-	**5**
Plongée avec outil manuel (explo.)	-	1	-	-	-	-	**1**
Total	-	1	5	-	-	-	**6**
Oursin							
Plongée avec outil manuel	-	3	2	-	-	-	**5**
Plongée avec outil manuel (explo.)	7	3	1	-	-	-	**11**
Casiers (permis exploratoires)	-	3	-	-	-	-	**3**
Total	7	9	3	-	-	-	**19**
Requin							
Palangre à requin (permis exploratoires)	-	-	-	-	-	-	**-**
Calmar							
Engin fixe	-	17	3	-	-	-	**20**
TOTAL	**2 064**	**2 584**	**641**	**28**	**4**	**287**	**5 608**

TABLEAU 6

NOMBRE DE PERMIS DE PÊCHE COMMERCIALE ÉMIS EN GASPÉSIE

EN 2014 POUR LES PRINCIPALES ESPÈCES

(Excluant les permis de pêche du phoque)

GROUPE DE LONGUEUR

ESPÈCE / TYPE D'ENGIN	Moins de 35'	35' à 44'11"	45' à 64'11"	65 à 99'11"	100' et plus	Sans bateau	TOTAL
POISSONS DE FOND							
Senne de plage	-	-	-	-	-	-	**-**
Trappe	-	-	-	-	-	-	**-**
Ligne à main	7	3	-	-	-	-	**10**
Engins fixes (filets maillants et palangre)	117	87	37	-	-	2	**243**
Engins mobiles (chaluts)	-	7	51	8	-	1	**67**
Total	124	97	88	8	-	3	**320**
POISSONS PELAGIQUES							
Hareng							
Senne de plage	-	1	-	-	-	-	**1**
Trappe	3	-	-	-	-	-	**3**
Filets maillants	196	123	30	-	-	-	**349**
Fascine	-	-	-	-	-	-	**-**
Senne bourse	-	3	2	-	-	-	**5**
Senne bourse (permis exploratoires)	-	-	-	-	-	-	**-**
Total	199	127	32	-	-	-	**358**
Maquereau							
Trappe	-	-	-	-	-	-	**-**
Filets maillants	167	106	9	-	-	3	**285**
Senne bourse	-	-	-	-	-	-	**-**
Senne bourse (permis exploratoires)	-	3	1	-	-	-	**4**
Ligne à main	-	1	-	-	-	-	**1**
Total	167	110	10	-	-	3	**290**
Capelan							
Senne de plage	1	-	-	-	-	-	**1**
Trappe	2	-	-	-	-	-	**2**
Fascine	-	-	-	-	-	-	**-**
Senne bourse	-	-	-	-	-	-	**-**
Senne bourse (permis exploratoires)	-	2	-	-	-	-	**2**
Total	3	2	-	-	-	-	**5**
Thon rouge							
Ligne traînante	6	11	10	-	-	-	**27**
Poissons pour appât							
Senne de plage	-	-	-	-	-	-	**-**
Filets maillants	171	101	61	6	-	-	**339**
Total	171	101	61	6	-	-	**339**
Autres poissons non-spécifiés							
Trappe	-	-	-	-	-	-	**-**
Fascine	-	-	-	-	-	-	**-**
Total	-	-	-	-	-	-	**-**
MOLLUSQUES ET CRUSTACES							
Pétoncle							
Drague	2	3	4	-	-	-	**9**
Pétoncle d'Islande							
Drague (permis exploratoires)	-	-	-	-	-	-	**-**
Buccin							
Casiers	34	47	11	-	-	1	**93**
Homard							
Casiers	132	43	-	-	-	1	**176**
Crevette							
Chalut	-	3	37	7	4	2	**53**
Crabe araignée							
Casiers	-	-	-	-	-	-	**-**
Casiers (permis exploratoires)	-	-	-	-	-	-	**-**
Total	-	-	-	-	-	-	**-**

TABLEAU 6

NOMBRE DE PERMIS DE PÊCHE COMMERCIALE ÉMIS EN GASPÉSIE

EN 2014 POUR LES PRINCIPALES ESPÈCES

(Excluant les permis de pêche du phoque)

GROUPE DE LONGUEUR

ESPÈCE / TYPE D'ENGIN	Moins de 35'	35' à 44'11"	45' à 64'11"	65 à 99'11"	100' et plus	Sans bateau	TOTAL
MOLLUSQUES ET CRUSTACES							
Crabe des neiges							
Zone côtière casiers	12	35	25	7	-	7	**86**
Zone semi-hauturière casiers	-	-	39	-	-	-	**39**
Total	12	35	64	7	-	7	**125**
Crabe commun							
Casiers	19	12	-	-	-	-	**31**
Casiers (permis exploratoires)	-	1	-	-	-	-	**1**
Total	19	13	-	-	-	-	**32**
Couteau de l'Atlantique							
Drague (permis exploratoires)	-	-	-	-	-	-	**-**
Main et outils à main	-	-	-	-	-	-	**-**
Total	-	-	-	-	-	-	**-**
Praire							
Drague	-	-	-	-	-	-	**-**
Drague (permis exploratoires)	-	-	-	-	-	-	**-**
Total	-	-	-	-	-	-	**-**
Mactre de l'Atlantique							
Drague	-	-	-	-	-	-	**-**
Main et outils à main	-	-	-	-	-	-	**-**
Total	-	-	-	-	-	-	**-**
Mactre de Stimpson							
Drague	-	-	-	-	-	-	**-**
Drague (permis exploratoires)	-	-	-	-	-	-	**-**
Total	-	-	-	-	-	-	**-**
Mye							
Drague	-	-	-	-	-	-	**-**
Râteaux et pinces	-	-	-	-	-	-	**-**
Main et outils à main	-	-	-	-	-	-	**-**
Total	-	-	-	-	-	-	**-**
Moule							
Main et outils à main	-	-	-	-	-	-	**-**
Concombre de mer							
Drague (permis exploratoires)	-	-	4	-	-	-	**4**
Plongée avec outil manuel (explo.)	-	1	-	-	-	-	**1**
Total	-	1	4	-	-	-	**5**
Oursin							
Plongée avec outil manuel (explo.)	1	2	-	-	-	-	**3**
Casiers (permis exploratoires)	-	-	-	-	-	-	**-**
Total	1	2	-	-	-	-	**3**
Requin							
Palangre à requin (permis exploratoires)	-	-	-	-	-	-	**-**
Calmar							
Engin fixe	-	-	-	-	-	-	**-**
TOTAL	**870**	**595**	**321**	**28**	**4**	**17**	**1 835**

TABLEAU 7

NOMBRE DE PERMIS DE PÊCHE COMMERCIALE ÉMIS SUR LA CÔTE-NORD

EN 2014 POUR LES PRINCIPALES ESPÈCES

(Excluant les permis de pêche du phoque)

GROUPE DE LONGUEUR

ESPÈCE / TYPE D'ENGIN	Moins de 35'	35' à 44'11"	45' à 64'11"	65' à 99'11"	100' et plus	Sans bateau	TOTAL
POISSONS DE FOND							
Senne de plage	2	-	-	-	-	-	**2**
Trappe	86	5	2	-	-	-	**93**
Ligne à main	9	-	-	-	-	-	**9**
Engins fixes (filets maillants et palangre)	136	70	27	-	-	4	**237**
Engins mobiles (chaluts)	-	2	5	-	-	-	**7**
Total	233	77	34	-	-	4	**348**
POISSONS PELAGIQUES							
Hareng							
Senne de plage	-	-	-	-	-	-	**-**
Trappe	22	3	-	-	-	1	**26**
Filets maillants	146	65	22	-	-	5	**238**
Fascine	1	-	-	-	-	-	**1**
Senne bourse	-	8	2	-	-	-	**10**
Senne bourse (permis exploratoires)	1	-	-	-	-	-	**1**
Total	170	76	24	-	-	6	**276**
Maquereau							
Trappe	21	1	-	-	-	-	**22**
Filets maillants	59	31	7	-	-	5	**102**
Senne bourse	-	7	2	-	-	-	**9**
Senne bourse (permis exploratoires)	-	-	-	-	-	-	**-**
Ligne à main	5	4	-	-	-	-	**9**
Total	85	43	9	-	-	5	**142**
Capelan							
Senne de plage	13	4	-	-	-	-	**17**
Trappe	27	11	3	-	-	1	**42**
Fascine	1	-	-	-	-	-	**1**
Senne bourse	-	5	2	-	-	-	**7**
Senne bourse (permis exploratoires)	-	-	-	-	-	-	**-**
Total	41	20	5	-	-	1	**67**
Thon rouge							
Ligne traînante	-	-	-	-	-	-	**-**
Poissons pour appât							
Senne de plage	1	-	-	-	-	-	**1**
Filets maillants	152	73	30	-	-	6	**261**
Total	153	73	30	-	-	6	**262**
Autres poissons non-spécifiés							
Trappe	-	-	-	-	-	-	**-**
Fascine	-	-	-	-	-	-	**-**
Total	-	-	-	-	-	-	**-**
MOLLUSQUES ET CRUSTACES							
Pétoncle							
Drague	12	22	14	-	-	1	**49**
Pétoncle d'Islande							
Drague (permis exploratoires)	-	1	1	-	-	-	**2**
Buccin							
Casiers	79	42	19	-	-	6	**146**
Homard							
Casiers	73	7	2	-	-	5	**87**
Crevette							
Chalut	-	3	4	-	-	-	**7**
Crabe araignée							
Casiers	-	-	-	-	-	-	**-**
Casiers (permis exploratoires)	34	10	2	-	-	-	**46**
Total	34	10	2	-	-	-	**46**

TABLEAU 7

NOMBRE DE PERMIS DE PÊCHE COMMERCIALE ÉMIS SUR LA CÔTE-NORD

EN 2014 POUR LES PRINCIPALES ESPÈCES

(Excluant les permis de pêche du phoque)

GROUPE DE LONGUEUR

ESPÈCE / TYPE D'ENGIN	Moins de 35'	35' à 44'11"	45' à 64'11"	65' à 99'11"	100' et plus	Sans bateau	TOTAL
MOLLUSQUES ET CRUSTACES							
Crabe des neiges							
Zone côtière casiers	44	135	58	-	-	3	**240**
Zone semi-hauturière casiers	-	-	-	-	-	-	**-**
Total	44	135	58	-	-	3	**240**
Crabe commun							
Casiers	2	3	-	-	-	1	**6**
Casiers (permis exploratoires)	11	4	-	-	-	-	**15**
Total	13	7	-	-	-	1	**21**
Couteau de l'Atlantique							
Drague (permis exploratoires)	-	1	-	-	-	-	**1**
Main et outils à main	-	-	-	-	-	-	**-**
Total	-	1	-	-	-	-	**1**
Praire							
Drague	-	-	-	-	-	-	**-**
Drague (permis exploratoires)	-	-	-	-	-	-	**-**
Total	-	-	-	-	-	-	**-**
Mactre de l'Atlantique							
Drague	-	-	-	-	-	-	**-**
Main et outils à main	-	-	-	-	-	-	**-**
Total	-	-	-	-	-	-	**-**
Mactre de Stimpson							
Drague	1	8	2	-	-	-	**11**
Drague (permis exploratoires)	-	1	1	-	-	1	**3**
Total	1	9	3	-	-	1	**14**
Mye							
Drague	2	-	-	-	-	-	**2**
Râteaux et pinces	-	-	-	-	-	51	**51**
Main et outils à main	-	-	-	-	-	-	**-**
Total	2	-	-	-	-	51	**53**
Moule							
Main et outils à main	-	-	-	-	-	-	**-**
Concombre de mer							
Drague (permis exploratoires)	-	-	1	-	-	-	**1**
Plongée avec outil manuel (explo.)	-	-	-	-	-	-	**-**
Total	-	-	1	-	-	-	**1**
Oursin							
Plongée avec outil manuel	-	3	2	-	-	-	**5**
Plongée avec outil manuel (explo.)	6	-	1	-	-	-	**7**
Casiers (permis exploratoires)	-	3	-	-	-	-	**3**
Total	6	6	3	-	-	-	**15**
Requin							
Palangre à requin (permis exploratoires)	-	-	-	-	-	-	**-**
Calmar							
Engin fixe	-	-	-	-	-	-	**-**
TOTAL	**946**	**532**	**209**	**-**	**-**	**90**	**1 777**

TABLEAU 8

NOMBRE DE PERMIS DE PÊCHE COMMERCIALE ÉMIS AUX ÎLES-DE-LA-MADELEINE

EN 2014 POUR LES PRINCIPALES ESPÈCES

(Excluant les permis de pêche du phoque)

GROUPE DE LONGUEUR

ESPÈCE / TYPE D'ENGIN	Moins de 35'	35' à 44'11"	45' à 64'11"	65' à 99'11"	100' et plus	Sans bateau	TOTAL
POISSONS DE FOND							
Senne de plage	-	-	-	-	-	-	**-**
Trappe	-	-	-	-	-	-	**-**
Ligne à main	5	19	-	-	-	-	**24**
Engins fixes (filets maillants et palangre)	26	130	4	-	-	-	**160**
Engins mobiles (chaluts)	1	18	7	-	-	-	**26**
Total	32	167	11	-	-	-	**210**
POISSONS PELAGIQUES							
Hareng							
Senne de plage	-	-	-	-	-	-	**-**
Trappe	-	6	1	-	-	-	**7**
Filets maillants	51	271	17	-	-	-	**339**
Fascine	-	-	-	-	-	-	**-**
Senne bourse	-	1	2	-	-	-	**3**
Senne bourse (permis exploratoires)	-	-	-	-	-	-	**-**
Total	51	278	20	-	-	-	**349**
Maquereau							
Trappe	-	-	-	-	-	-	**-**
Filets maillants	54	282	13	-	-	-	**349**
Senne bourse	-	4	1	-	-	-	**5**
Senne bourse (permis exploratoires)	1	2	-	-	-	-	**3**
Ligne à main	1	24	1	-	-	-	**26**
Total	56	312	15	-	-	-	**383**
Capelan							
Senne de plage	-	-	-	-	-	-	**-**
Trappe	-	-	-	-	-	-	**-**
Fascine	-	-	-	-	-	-	**-**
Senne bourse	-	-	1	-	-	-	**1**
Senne bourse (permis exploratoires)	-	-	-	-	-	-	**-**
Total	-	-	1	-	-	-	**1**
Thon rouge							
Ligne traînante	1	20	5	-	-	-	**26**
Poissons pour appât							
Senne de plage	-	-	-	-	-	-	**-**
Filets maillants	53	302	18	-	-	-	**373**
Total	53	302	18	-	-	-	**373**
Autres poissons non-spécifiés							
Trappe	-	-	-	-	-	-	**-**
Fascine	-	-	-	-	-	-	**-**
Total	-	-	-	-	-	-	**-**
MOLLUSQUES ET CRUSTACES							
Pétoncle							
Drague	1	18	4	-	-	-	**23**
Pétoncle d'Islande							
Drague (permis exploratoires)	-	-	-	-	-	-	**-**
Buccin							
Casiers	1	10	1	-	-	-	**12**
Homard							
Casiers	47	275	8	-	-	-	**330**
Crevette							
Chalut	-	-	-	-	-	-	**-**
Crabe araignée							
Casiers	2	7	-	-	-	-	**9**
Casiers (permis exploratoires)	-	-	-	-	-	-	**-**
Total	2	7	-	-	-	-	**9**

TABLEAU 8

NOMBRE DE PERMIS DE PÊCHE COMMERCIALE ÉMIS AUX ÎLES-DE-LA-MADELEINE

EN 2014 POUR LES PRINCIPALES ESPÈCES

(Excluant les permis de pêche du phoque)

GROUPE DE LONGUEUR

ESPÈCE / TYPE D'ENGIN	Moins de 35'	35' à 44'11"	45' à 64'11"	65' à 99'11"	100' et plus	Sans bateau	TOTAL
MOLLUSQUES ET CRUSTACES							
Crabe des neiges							
Zone côtière casiers	3	28	10	-	-	4	**45**
Zone semi-hauturière casiers	-	-	6	-	-	-	**6**
Total	3	28	16	-	-	4	**51**
Crabe commun							
Casiers	-	13	1	-	-	-	**14**
Casiers (permis exploratoires)	-	-	-	-	-	-	**-**
Total	-	13	1	-	-	-	**14**
Couteau de l'Atlantique							
Drague (permis exploratoires)	-	2	2	-	-	-	**4**
Main et outils à main	-	-	-	-	-	-	**-**
Total	-	2	2	-	-	-	**4**
Praire							
Drague	-	1	1	-	-	-	**2**
Drague (permis exploratoires)	1	1	1	-	-	-	**3**
Total	1	2	2	-	-	-	**5**
Mactre de l'Atlantique							
Drague	-	2	2	-	-	-	**4**
Main et outils à main	-	1	-	-	-	146	**147**
Total	-	3	2	-	-	146	**151**
Mactre de Stimpson							
Drague	-	2	2	-	-	-	**4**
Drague (permis exploratoires)	-	-	-	-	-	-	**-**
Total	-	2	2	-	-	-	**4**
Mye							
Drague	-	-	-	-	-	-	**-**
Râteaux et pinces	-	-	-	-	-	-	**-**
Main et outils à main	-	-	-	-	-	27	**27**
Total	-	-	-	-	-	27	**27**
Moule							
Main et outils à main	-	-	-	-	-	3	**3**
Concombre de mer							
Drague (permis exploratoires)	-	-	-	-	-	-	**-**
Plongée avec outil manuel (explo.)	-	-	-	-	-	-	**-**
Total	-	-	-	-	-	-	**-**
Oursin							
Plongée avec outil manuel (explo.)	-	1	-	-	-	-	**1**
Casiers (permis exploratoires)	-	-	-	-	-	-	**-**
Total	-	1	-	-	-	-	**1**
Requin							
Palangre à requin (permis exploratoires)	-	-	-	-	-	-	**-**
Calmar							
Engin fixe	-	17	3	-	-	-	**20**
TOTAL	**248**	**1 457**	**111**	**-**	**-**	**180**	**1 996**

TABLEAU 9

CONTINGENTS DE PÊCHE S'APPLIQUANT AU QUÉBEC

- ANNÉE 2014 -

ESPÈCE	(1) DIVISION	Type d'engin de pêche et catégorie de bateau	(5) PÉRIODE	CONTINGENT ajusté	(9) Prises débarquées au Québec (tm) (données finales)	(4) Prises totales de ce contingent (données préliminaires)	% des prises de ce contingent débarqué au Québec
PÊCHE DE PRINTEMPS 2014 (*) PLAN DE GESTION 2013							
Morue	**4RS,3Pn**	Engins fixes, bateaux de moins de 65', basés au Québec	01 janvier au 14 mai 2014	-	4	4	**100.00**
	4T	Bateaux de moins de 100', prises accidentelles seulement	01 janvier au 14 mai 2014	-	4	4	**100.00**
TOTAL: Morue				**-**	**8**	**8**	**100.00**
Sébaste	**Unité 1**	Pêche indicatrice 4RST (pas de pêche dirigée)	(6)	**-**	**1**	**1**	**100.00**
Plie canadienne	**4T**	Engins fixes, bateaux de moins de 65', prises accidentelles	01 janvier au 14 mai 2014	**-**	**4**	**4**	**100.00**
Limande à queue jaune	**4T**	Engins mobiles, bateaux de moins de 65', Îles-de-la-Madeleine	01 janvier au 14 mai 2014	**-**	**10**	**10**	**100.00**
Plie rouge	**4T**	Tous les bateaux de moins de 65'	01 janvier au 14 mai 2014	**-**	**34**	**34**	**100.00**
Merluche blanche	**4T**	Engins fixes et mobiles, aucune pêche sélective	01 janvier au 14 mai 2014	**-**	°	°	**100.00**
Flétan du Groenland	**4RST**	Engins fixes, bateaux de moins de 65'	01 janvier au 14 mai 2014	-	454	454	**100.00**
		Engins mobiles, bateaux de moins de 65', prises accidentelles	01 janvier au 14 mai 2014	-	°	°	**100.00**
TOTAL: Flétan du Groenland				**-**	**454**	**454**	**100.00**
Flétan de l'Atlantique	**4RST**	Engins fixes, bateaux de moins de 65', prises accidentelles	01 janvier au 14 mai 2014				
		- Côte-Nord		-	12	12	**100.00**
		- Gaspésie		-	23	23	**100.00**
		Engins mobiles, bateaux de moins de 65', prises accidentelles	01 janvier au 14 mai 2014	-	1	1	**100.00**
TOTAL: Flétan de l'Atlantique				**-**	**36**	**36**	**100.00**

(*) LA PÊCHE DE PRINTEMPS S'APPLIQUE AU QUÉBEC SEULEMENT.

TABLEAU 9

CONTINGENTS DE PÊCHE S'APPLIQUANT AU QUÉBEC

- ANNÉE 2014 -

ESPÈCE	(1) DIVISION	Type d'engin de pêche et catégorie de bateau	(5) PÉRIODE	CONTINGENT ajusté	(9) Prises débarquées au Québec (tm) (données finales)	(4) Prises totales de ce contingent (données préliminaires)	% des prises de ce contingent débarqué au Québec
PLAN DE GESTION 2014							
Morue	**4RS,3Pn**	Engins fixes, bateaux de moins de 65', basés à Terre-Neuve	Juillet	482	7	459	**1.53**
		Engins fixes, bateaux de moins de 65', basés au Québec	15 mai au 31 décembre	217	235	235	**100.00**
		Engins fixes, bateaux de plus de 100', transfert des QIT mobiles à fixes	15 mai au 31 décembre	101	16	97	**16.49**
		Engins fixes et mobiles, pêche sentinelle	15 mai au 31 décembre	200	106	152	**69.74**
		Engins mobiles, bateaux de moins de 65', 4S/T, crevettiers	15 mai au 31 décembre	24	°	°	**100.00**
	4T	Engins fixes, bateaux de moins de 65'	15 mai au 31 décembre				
		- Gaspésie		-	51	51	**100.00**
		- Côte-Nord		-	°	°	**100.00**
		- Îles-de-la-Madeleine		-	3	3	**100.00**
		Engins mobiles, bateaux de moins de 45', flotte compétitive, prises accidentelles	15 mai au 31 décembre	-	°	°	**100.00**
		Engins mobiles, bateaux entre 45' et 65', basés dans 4RS,3PN au Québec	15 mai au 31 décembre	-	°	°	**100.00**
		Engins fixes et mobiles, pêche sentinelle	15 mai au 31 décembre	-	9	12	**75.00**
TOTAL: Morue				**1 024**	**428**	**1 010**	**42.35**
Sébaste	**Unité 1**	Pêche indicatrice 4RST, incluant prises accidentelles	(6)	**2 001**	**43**	**358**	**12.01**
Plie canadienne	**4T**	Engins fixes, bateaux de moins de 65'	15 mai au 31 décembre	37	24	24	**100.00**
		Engins mobiles, bateaux de moins de 45', flotte compétitive, prises accidentelles	15 mai au 31 décembre	72	°	°	**100.00**
		Engins mobiles, bateaux de moins de 65', basés dans 4T, QIT	15 mai au 31 décembre	13	°	°	**100.00**
		Engins fixes et mobiles, pêche sentinelle	15 mai au 31 décembre	-	°	°	**100.00**
TOTAL: Plie canadienne				**122**	**25**	**25**	**100.00**

TABLEAU 9

CONTINGENTS DE PÊCHE S'APPLIQUANT AU QUÉBEC

- ANNÉE 2014 -

ESPÈCE	(1) DIVISION	Type d'engin de pêche et catégorie de bateau	(5) PÉRIODE	CONTINGENT ajusté	(9) Prises débarquées au Québec (tm) (données finales)	(4) Prises totales de ce contingent (données préliminaires)	% des prises de ce contingent débarqué au Québec
Limande à queue jaune	**4T**	Engins mobiles, bateaux de moins de 65', Îles-de-la-Madeleine	15 mai au 31 décembre	**300**	**75**	**75**	**100.00**
Plie grise	**4RST**	Engins mobiles, bateaux de moins de 65', basés dans 4ST	15 mai au 31 décembre	**131**	**13**	**52**	**25.00**
Plie rouge	**4T**	Tous les bateaux de moins 65'	15 mai au 31 décembre	**300**	**120**	**120**	**100.00**
Merluche blanche	**4T**	Engins fixes et mobiles, aucune pêche sélective	15 mai au 31 décembre	-	3	14	**21.43**
		Engins fixes et mobiles, pêche sentinelle	15 mai au 31 décembre	-	°	°	**100.00**
TOTAL: Merluche blanche				**-**	**3**	**14**	**21.53**
Flétan du Groenland	**4RST**	Engins fixes, bateaux du Québec de moins de 65'	15 mai au 31 décembre	3 062	2 493	2 499	**99.76**
		Engins mobiles, bateaux de moins de 65', prises accidentelles	15 mai au 31 décembre	321	°	1	**65.24**
		Engins mobiles, bateaux de plus de 100', prises accidentelles	15 mai au 31 décembre	42	°	°	**100.00**
TOTAL: Flétan du Groenland				**3 425**	**2 494**	**2 500**	**99.75**
Flétan Atlantique	**4RST**	Engins fixes, bateaux de moins de 65', incluant prises accidentelles	15 mai au 31 décembre				
		- Côte-Nord		71	52	55	**94.55**
		- Gaspésie		315	292	296	**98.65**
		- Îles-de-la-Madeleine		41	41	41	**100.00**
		Engins mobiles, bateaux de moins de 65', prises accidentelles	15 mai au 31 décembre	15	2	4	**50.00**
		Engins mobiles, bateaux entre 65' et 100', prises accidentelles	15 mai au 31 décembre	5	°	1	**35.80**
		Engins mobiles, bateaux de plus de 100', prises accidentelles	15 mai au 31 décembre	15	°	°	**100.00**
		Engins fixes et mobiles, pêche sentinelle	15 mai au 31 décembre	-	°	°	**100.00**
TOTAL: Flétan Atlantique				**462**	**388**	**398**	**97.58**

TABLEAU 9

CONTINGENTS DE PÊCHE S'APPLIQUANT AU QUÉBEC

- ANNÉE 2014 -

ESPÈCE	(1) DIVISION	Type d'engin de pêche et catégorie de bateau	(5) PÉRIODE	CONTINGENT ajusté	(9) Prises débarquées au Québec (tm) (données finales)	(4) Prises totales de ce contingent (données préliminaires)	% des prises de ce contingent débarqué au Québec
Hareng	**4S**	Tous les bateaux de moins de 65'	01 janvier au 31 décembre	4 000	3 286	3 286	**100.00**
	4T	Pêche de printemps	Zone 16A (pêche côtière)	12	10	10	**100.00**
			Zone 16B (pêche côtière)	221	176	182	**96.70**
			Zone 16B (petits seineurs)	16	2	2	**100.00**
			Zone 16D (pêche côtière)	22	2	2	**100.00**
			Zones 16A-G (pêche côtière) du 1 juin au 30 juin	62	27	27	**100.00**
		Pêche d'automne	Zone 16A (pêche côtière)	43	6	6	**100.00**
			Zone 16B (pêche côtière) du 1 au 31 juillet	40	36	42	**85.71**
			Zone 16B (pêche côtière) pêche à la rave	10 352	2 628	11 732	**22.40**
			Zone 16B (petits seineurs)	367	136	136	**100.00**
			Zone 16D (pêche côtière)	175	21	21	**100.00**
TOTAL: Hareng				**15 310**	**6 330**	**15 446**	**40.98**
Maquereau	**3, 4**	Pêches historiques (côtières)	01 janvier au 31 décembre	**6 000**	**1 367**	**4 663**	**29.32**
Capelan	**4ST**	Engins fixes et mobiles	01 janvier au 31 décembre	**-**	**20**	**20**	**100.00**
Thon rouge		Contingent du Québec	01 janvier au 31 décembre	**20**	**10**	**20**	**50.00**
Pétoncle (7)	**4S**	Zone 16E	(8)	**-**	**(9)**	**-**	**-**

TABLEAU 9

CONTINGENTS DE PÊCHE S'APPLIQUANT AU QUÉBEC

- ANNÉE 2014 -

ESPÈCE	(1) DIVISION	Type d'engin de pêche et catégorie de bateau	(5) PÉRIODE	CONTINGENT ajusté	(9) Prises débarquées au Québec (tm) (données finales)	(4) Prises totales de ce contingent (données préliminaires)	% des prises de ce contingent débarqué au Québec
Crevette du Golfe							
	Sept-Îles	Engins mobiles, bateaux de moins de 100', Groupe B - incluant Autochtones	(8)	10 893 (3)	10 250	10 757	**95.29**
		Engins mobiles, bateaux de moins de 100', Allocations temporaires	(8)	1 367 (3)	1 353	1 513	**89.42**
	Anticosti	Engins mobiles, bateaux de moins de 100', Groupe B - incluant Autochtones	(8)	7 606 (3)	4 610	7 409	**62.22**
		Engins mobiles, bateaux de moins de 100', Allocations temporaires	(8)	955 (3)	634	1 141	**55.57**
	Esquiman	Engins mobiles, Groupe A, Québec et Côte-Nord	(8)	611 (3)	355	638	**55.64**
		Engins mobiles, Québec, Allocations permanentes	(8)	60 (3)	41	41	**100.00**
	Estuaire	Engins mobiles, bateaux de moins de 100', Groupe B - incluant Autochtones	(8)	912 (3)	873	873	**100.00**
		Engins mobiles, bateaux de moins de 100', Allocations temporaires	(8)	114 (3)	110	110	**100.00**
TOTAL: Crevette du Golfe				**22 518**	**18 226**	**22 482**	**81.07**
Crevette du Nord	**Zone 6**	Pêche côtière, 3L<65'	01 janvier au 31 décembre	**5 669**	**71**	**6 164**	**1.15**

TABLEAU 9

CONTINGENTS DE PÊCHE S'APPLIQUANT AU QUÉBEC

- ANNÉE 2014 -

ESPÈCE	(1) DIVISION	Type d'engin de pêche et catégorie de bateau	(5) PÉRIODE	CONTINGENT ajusté	(9) Prises débarquées au Québec (tm) (données finales)	(4) Prises totales de ce contingent (données préliminaires)	% des prises de ce contingent débarqué au Québec
Crabe des neiges							
	4T	Zone 12/18/25/26 - Flotte semi-hauturière traditionnelle	(8)	(3) 13 539	3 375	13 882	**24.31**
		Zone 12/18/25/26 - Autochtones	(8)	(3) 2 998	1 187	2 920	**40.65**
		Zone 12/18/25/26 - Nouvel accès	(8)	(3) 2 883	906	2 832	**31.99**
		Zone 12A - Gaspé Nord	(8)	(2) 190	178	178	**100.00**
		Zone 12B - Sud Anticosti	(8)	(2) 466	459	459	**100.00**
		Zone 12C - Est Anticosti	(8)	(2) 241	242	242	**100.00**
		Zone 12C - Allocations temporaires	(8)	(2) 110	111	111	**100.00**
		Zone 12E - Chenal Laurentien	(8)	(3) 170	47	137	**34.31**
		Zone 12F - Cap Breton et Îles-de-la-Madeleine	(8)	(3) 763	543	781	**69.53**
		Zone 12F - Allocations temporaires	(8)	(3) 142	81	102	**79.41**
		Zone 17 - Flotte côtière, Groupe A	(8)	(2) 1 270	1 190	1 190	**100.00**
		Zone 17 - Flotte côtière, Groupe B	(8)	(2) 171	153	153	**100.00**

TABLEAU 9

CONTINGENTS DE PÊCHE S'APPLIQUANT AU QUÉBEC

- ANNÉE 2014 -

ESPÈCE	(1) DIVISION	Type d'engin de pêche et catégorie de bateau	(5) PÉRIODE	CONTINGENT ajusté	(9) Prises débarquées au Québec (tm) (données finales)	(4) Prises totales de ce contingent (données préliminaires)	% des prises de ce contingent débarqué au Québec
Crabe des neiges							
	4S	Zone 13 - Flotte côtière	(8)	(2) 234	131	205	**63.90**
		Zone 14 - Flotte côtière	(8)	(2) 604	594	594	**100.00**
		Zone 15 - Flotte côtière	(8)	(2) 651	651	651	**100.00**
		Zone 15 - Allocations temporaires	(8)	(2) 67	68	68	**100.00**
		Zone 16 - Flotte côtière - Groupe A	(8)	(2) 5 091	5 100	5 100	**100.00**
		Zone 16 - Flotte côtière - Groupe B	(8)	(2) 380	381	381	**100.00**
		Zone 16 - Flotte côtière - Groupe C	(8)	(2) 45	45	45	**100.00**
		Zone 16A - Flotte côtière	(8)	(2) 512	514	515	**99.81**
TOTAL: Crabe des neiges				**30 527**	**15 956**	**30 546**	**52.24**

(1) Fait référence aux divisions de l'OPANO (L'Organisation des Pêcheries de l'Atlantique Nord-Ouest) à l'exception du cas de la crevette qui correspond aux zones de gestion établies par le ministère des Pêches et des Océans.

(2) Ce contingent global est subdivisé en contingents individuels et touche uniquement les pêcheurs du Québec.

(3) Ce contingent global est subdivisé en contingents individuels.

(4) Dans ce total, les données provenant des régions de Terre-Neuve et des Maritimes ne sont pas des données finales.

(5) Dates qui spécifient la durée de la pêche excepté dans le cas du hareng où on identifie les différentes pêches de printemps et d'automne.

(6) L'unité 1 regroupe les divisions 4RST de janvier à décembre et 3Pn et 4Vn de janvier à mai, et l'unité 2 regroupe les divisions 3Ps, 4Vs et 4Wfgj de janvier à décembre, et 3Pn et 4Vn de juin à décembre.

(7) Pour cette espèce seulement, les quantités présentées dans ce tableau sont en poids de chair.

(8) Puisqu'il s'agit de contingents individuels, aucune période n'est inscrite.

(9) En vertu de la Loi sur l'Accès à l'information, nous rapportons seulement les débarquements où il y a eu au moins 3 intervenants à moins d'avoir l'autorisation des intervenants concernés.

TABLEAU 10A

DÉBARQUEMENTS HEBDOMADAIRES DE CRABE, PAR ZONE

- ANNÉE 2014 -

(Quantité en tonnes métriques arrondie, poids vif)

SEMAINE	ZONE 12/18/25/26 toutes les flottilles incluant Autochtones	ZONE 12A Gaspé Nord incluant pêche scientifique et Autochtones	ZONE 12B Sud Anticosti incluant pêche scientifique et Autochtones	ZONE 12C Est Anticosti	ZONE 12C Allocations temporaires incluant pêche scientifique
12- 16 mars au 22 mars	-	-	-	-	-
13- 23 mars au 29 mars	-	-	-	-	-
14- 30 mars au 5 avril	-	-	-	-	-
15- 6 avril au 12 avril	-	19.67	27.74	-	-
16- 13 avril au 19 avril	-	27.61	71.43	-	-
17- 20 avril au 26 avril	-	35.16	72.61	-	-
18- 27 avril au 3 mai	-	29.41	68.73	4.19	-
19- 4 mai au 10 mai	423.47	18.80	76.15	44.89	1.66
20- 11 mai au 17 mai	1 057.04	15.26	28.57	24.37	-
21- 18 mai au 24 mai	873.86	12.13	27.45	38.86	5.31
22- 25 mai au 31 mai	811.92	7.91	24.40	33.01	13.31
23- 1 juin au 7 juin	683.77	7.03	10.48	28.86	21.68
24- 8 juin au 14 juin	636.20	5.05	13.10	29.03	13.60
25- 15 juin au 21 juin	421.60	-	18.93	15.15	11.16
26- 22 juin au 28 juin	295.04	-	5.12	12.97	26.28
27- 29 juin au 5 juillet	167.12	-	14.00	7.08	8.42
28- 6 juillet au 12 juillet	91.85	-	-	3.85	9.42
29- 13 juillet au 19 juillet	6.68	-	-	-	-
30- 20 juillet au 26 juillet	-	-	-	-	-
31- 27 juillet au 2 août	-	-	-	-	-
32- 3 août au 9 août	-	-	-	-	-
33- 10 août au 16 août	-	-	-	-	-
34- 17 août au 23 août	-	-	-	-	-
35- 24 août au 30 août	-	-	-	-	-
36- 31 août au 6 septembre	-	-	-	-	-
37- 7 septembre au 13 septembre	-	-	-	-	-
38- 14 septembre au 20 septembre	-	-	-	-	-
39- 21 septembre au 27 septembre	-	-	-	-	-
40- 28 septembre au 4 octobre	-	-	-	-	-
41- 5 octobre au 11 octobre	-	-	-	-	-
42- 12 octobre au 18 octobre	-	-	-	-	-
43- 19 octobre au 25 octobre	-	-	-	-	-
44- 26 octobre au 1 novembre	-	-	-	-	-
45- 2 novembre au 8 novembre	-	-	-	-	-
46- 9 novembre au 15 novembre	-	-	-	-	-
47- 16 novembre au 22 novembre	-	-	-	-	-
48- 23 novembre au 29 novembre	-	-	-	-	-
49- 30 novembre au 6 décembre	-	-	-	-	-
50- 7 décembre au 13 décembre	-	-	-	-	-
51- 14 décembre au 20 décembre	-	-	-	-	-
52- 21 décembre au 27 décembre	-	-	-	-	-
53- 28 décembre au 31 décembre	-	-	-	-	-
Total	**5 468.55**	**178.02**	**458.71**	**242.26**	**110.83**

N.B. Les totaux peuvent différer en raison du facteur d'arrondissement.
Les débarquements de crabe provenant des activités de pêche sentinelle ne sont pas inclus dans ce tableau.

TABLEAU 10A

DÉBARQUEMENTS HEBDOMADAIRES DE CRABE, PAR ZONE

- ANNÉE 2014 -

(Quantité en tonnes métriques arrondie, poids vif)

SEMAINE	ZONE 12E Chenal Laurentien	ZONE F Cap Breton et Îles-de-la-Madeleine	ZONE 13	ZONE 14 incluant pêche scientifique	ZONE 15 incluant pêche scientifique et Autochtones	ZONE 15 Allocations temporaires
12- 16 mars au 22 mars	-	-	-	-	-	-
13- 23 mars au 29 mars	-	-	-	-	-	-
14- 30 mars au 5 avril	-	-	-	-	-	-
15- 6 avril au 12 avril	-	-	-	-	-	-
16- 13 avril au 19 avril	-	-	-	-	-	-
17- 20 avril au 26 avril	-	-	-	-	-	-
18- 27 avril au 3 mai	-	19.36	-	-	21.78	-
19- 4 mai au 10 mai	20.42	126.42	-	-	48.66	-
20- 11 mai au 17 mai	21.73	76.82	-	-	21.44	-
21- 18 mai au 24 mai	3.14	52.77	-	-	56.12	6.23
22- 25 mai au 31 mai	1.49	63.56	-	10.53	76.87	9.39
23- 1 juin au 7 juin	-	65.00	18.53	50.69	70.16	9.61
24- 8 juin au 14 juin	-	61.54	26.42	82.82	85.90	27.48
25- 15 juin au 21 juin	-	45.58	26.49	87.30	49.21	3.09
26- 22 juin au 28 juin	-	65.78	13.27	89.91	77.60	5.43
27- 29 juin au 5 juillet	-	19.83	1.95	55.32	40.72	4.35
28- 6 juillet au 12 juillet	-	12.37	15.82	76.24	47.25	2.11
29- 13 juillet au 19 juillet	-	8.91	14.33	42.39	29.10	-
30- 20 juillet au 26 juillet	-	6.63	5.87	34.09	22.66	-
31- 27 juillet au 2 août	-	-	5.73	25.47	3.31	-
32- 3 août au 9 août	-	-	2.36	11.09	-	-
33- 10 août au 16 août	-	-	-	11.03	-	-
34- 17 août au 23 août	-	-	-	6.51	-	-
35- 24 août au 30 août	-	-	-	5.12	-	-
36- 31 août au 6 septembre	-	-	-	6.01	-	-
37- 7 septembre au 13 septembre	-	-	-	-	-	-
38- 14 septembre au 20 septembre	-	-	-	-	-	-
39- 21 septembre au 27 septembre	-	-	-	-	-	-
40- 28 septembre au 4 octobre	-	-	-	-	-	-
41- 5 octobre au 11 octobre	-	-	-	-	-	-
42- 12 octobre au 18 octobre	-	-	-	-	-	-
43- 19 octobre au 25 octobre	-	-	-	-	-	-
44- 26 octobre au 1 novembre	-	-	-	-	-	-
45- 2 novembre au 8 novembre	-	-	-	-	-	-
46- 9 novembre au 15 novembre	-	-	-	-	-	-
47- 16 novembre au 22 novembre	-	-	-	-	-	-
48- 23 novembre au 29 novembre	-	-	-	-	-	-
49- 30 novembre au 6 décembre	-	-	-	-	-	-
50- 7 décembre au 13 décembre	-	-	-	-	-	-
51- 14 décembre au 20 décembre	-	-	-	-	-	-
52- 21 décembre au 27 décembre	-	-	-	-	-	-
53- 28 décembre au 31 décembre	-	-	-	-	-	-
Total	**46.78**	**624.56**	**130.76**	**594.51**	**650.78**	**67.69**

N.B. Les totaux peuvent différer en raison du facteur d'arrondissement.
Les débarquements de crabe provenant des activités de pêche sentinelle ne sont pas inclus dans ce tableau.

TABLEAU 10A

DÉBARQUEMENTS HEBDOMADAIRES DE CRABE, PAR ZONE

- ANNÉE 2014 -

(Quantité en tonnes métriques arrondie, poids vif)

SEMAINE	ZONE 16 Groupe A incluant pêche scientifique et Autochtones	ZONE 16 Groupe B	ZONE 16 Groupe C Autochtones	ZONE 16A	ZONE 17 Groupe A incluant Autochtones	ZONE 17 Groupe B	TOTAL
12- 16 mars au 22 mars	-	-	-	-	-	-	**-**
13- 23 mars au 29 mars	-	-	-	-	-	-	**-**
14- 30 mars au 5 avril	-	-	-	-	29.21	1.50	**30.72**
15- 6 avril au 12 avril	-	-	-	-	186.13	17.08	**250.63**
16- 13 avril au 19 avril	296.00	37.93	3.12	12.27	146.75	23.77	**618.88**
17- 20 avril au 26 avril	718.05	71.73	8.71	36.96	117.77	27.50	**1 088.48**
18- 27 avril au 3 mai	623.39	57.95	7.97	7.62	120.66	14.31	**975.38**
19- 4 mai au 10 mai	538.66	37.07	5.07	81.88	123.37	18.19	**1 564.70**
20- 11 mai au 17 mai	459.50	28.52	3.28	63.97	117.37	13.87	**1 931.73**
21- 18 mai au 24 mai	507.10	38.73	2.88	71.71	111.60	9.89	**1 817.79**
22- 25 mai au 31 mai	474.50	39.22	5.28	56.59	95.29	8.37	**1 731.62**
23- 1 juin au 7 juin	409.55	29.21	4.72	37.17	80.37	7.90	**1 534.71**
24- 8 juin au 14 juin	368.51	21.51	3.57	66.87	41.45	6.50	**1 489.56**
25- 15 juin au 21 juin	280.95	6.82	0.30	41.12	19.64	4.30	**1 031.63**
26- 22 juin au 28 juin	239.08	4.78	-	32.11	-	-	**867.37**
27- 29 juin au 5 juillet	117.09	1.60	-	3.21	-	-	**440.69**
28- 6 juillet au 12 juillet	49.47	1.72	-	2.35	-	-	**312.44**
29- 13 juillet au 19 juillet	17.98	3.88	-	-	-	-	**123.27**
30- 20 juillet au 26 juillet	-	0.25	-	-	-	-	**69.49**
31- 27 juillet au 2 août	-	-	-	-	-	-	**34.51**
32- 3 août au 9 août	-	-	-	-	-	-	**13.44**
33- 10 août au 16 août	-	-	-	-	-	-	**11.03**
34- 17 août au 23 août	-	-	-	-	-	-	**6.51**
35- 24 août au 30 août	-	-	-	-	-	-	**5.12**
36- 31 août au 6 septembre	-	-	-	-	-	-	**6.01**
37- 7 septembre au 13 septembre	-	-	-	-	-	-	**-**
38- 14 septembre au 20 septembre	-	-	-	-	-	-	**-**
39- 21 septembre au 27 septembre	-	-	-	-	-	-	**-**
40- 28 septembre au 4 octobre	-	-	-	-	-	-	**-**
41- 5 octobre au 11 octobre	-	-	-	-	-	-	**-**
42- 12 octobre au 18 octobre	-	-	-	-	-	-	**-**
43- 19 octobre au 25 octobre	-	-	-	-	-	-	**-**
44- 26 octobre au 1 novembre	-	-	-	-	-	-	**-**
45- 2 novembre au 8 novembre	-	-	-	-	-	-	**-**
46- 9 novembre au 15 novembre	-	-	-	-	-	-	**-**
47- 16 novembre au 22 novembre	-	-	-	-	-	-	**-**
48- 23 novembre au 29 novembre	-	-	-	-	-	-	**-**
49- 30 novembre au 6 décembre	-	-	-	-	-	-	**-**
50- 7 décembre au 13 décembre	-	-	-	-	-	-	**-**
51- 14 décembre au 20 décembre	-	-	-	-	-	-	**-**
52- 21 décembre au 27 décembre	-	-	-	-	-	-	**-**
53- 28 décembre au 31 décembre	-	-	-	-	-	-	**-**
Total	**5 099.83**	**380.91**	**44.89**	**513.84**	**1 189.61**	**153.19**	**15 955.71**

N.B. Les totaux peuvent différer en raison du facteur d'arrondissement.
Les débarquements de crabe provenant des activités de pêche sentinelle ne sont pas inclus dans ce tableau.

TABLEAU 10B

DÉBARQUEMENTS HEBDOMADAIRES DE CREVETTE, PAR BANC

- ANNÉE 2014 -

(Quantité en tonnes métriques arrondie, poids vif)

SEMAINE	SEPT-ÎLES incluant Autochtones	SEPT-ÎLES Allocations temporaires	ANTICOSTI incluant Autochtones	ANTICOSTI Allocations temporaires
12- 16 mars au 22 mars	-	-	-	-
13- 23 mars au 29 mars	-	-	-	-
14- 30 mars au 5 avril	22.83	-	-	-
15- 6 avril au 12 avril	717.89	188.80	-	-
16- 13 avril au 19 avril	982.11	211.14	-	-
17- 20 avril au 26 avril	951.23	48.44	-	38.27
18- 27 avril au 3 mai	879.11	114.28	-	-
19- 4 mai au 10 mai	695.49	82.44	-	-
20- 11 mai au 17 mai	338.90	102.20	109.58	-
21- 18 mai au 24 mai	209.49	65.35	282.09	24.54
22- 25 mai au 31 mai	93.13	8.01	528.93	91.27
23- 1 juin au 7 juin	74.67	11.31	558.81	67.07
24- 8 juin au 14 juin	14.93	14.36	533.17	99.37
25- 15 juin au 21 juin	48.49	9.25	904.15	85.42
26- 22 juin au 28 juin	119.57	41.25	629.12	69.34
27- 29 juin au 5 juillet	318.14	43.91	567.92	95.97
28- 6 juillet au 12 juillet	261.60	7.50	173.04	-
29- 13 juillet au 19 juillet	459.98	20.16	168.75	25.18
30- 20 juillet au 26 juillet	404.59	68.75	21.36	23.51
31- 27 juillet au 2 août	453.62	116.90	-	14.39
32- 3 août au 9 août	506.15	42.89	26.02	-
33- 10 août au 16 août	505.88	48.02	22.34	-
34- 17 août au 23 août	492.71	36.15	-	-
35- 24 août au 30 août	406.58	15.71	58.04	-
36- 31 août au 6 septembre	304.36	4.97	27.12	-
37- 7 septembre au 13 septembre	176.36	13.94	-	-
38- 14 septembre au 20 septembre	170.68	19.02	-	-
39- 21 septembre au 27 septembre	172.40	18.50	-	-
40- 28 septembre au 4 octobre	223.37	-	-	-
41- 5 octobre au 11 octobre	87.07	-	-	-
42- 12 octobre au 18 octobre	104.46	-	-	-
43- 19 octobre au 25 octobre	-	-	-	-
44- 26 octobre au 1 novembre	54.32	-	-	-
45- 2 novembre au 8 novembre	-	-	-	-
46- 9 novembre au 15 novembre	-	-	-	-
47- 16 novembre au 22 novembre	-	-	-	-
48- 23 novembre au 29 novembre	-	-	-	-
49- 30 novembre au 6 décembre	-	-	-	-
50- 7 décembre au 13 décembre	-	-	-	-
51- 14 décembre au 20 décembre	-	-	-	-
52- 21 décembre au 27 décembre	-	-	-	-
53- 28 décembre au 31 décembre	-	-	-	-
Total	**10 250.12**	**1 353.28**	**4 610.44**	**634.32**

N.B. Les totaux peuvent différer en raison du facteur d'arrondissement.

TABLEAU 10B

DÉBARQUEMENTS HEBDOMADAIRES DE CREVETTE, PAR BANC

- ANNÉE 2014 -

(Quantité en tonnes métriques arrondie, poids vif)

SEMAINE	ESQUIMAN Groupe A	ESTUAIRE incluant Autochtones	ESTUAIRE Allocations temporaires	ZONE 6 3L T.-N.(1)	TOTAL
12- 16 mars au 22 mars	-	-	-	-	**-**
13- 23 mars au 29 mars	-	-	-	-	**-**
14- 30 mars au 5 avril	-	-	-	-	**22.83**
15- 6 avril au 12 avril	-	-	-	-	**906.69**
16- 13 avril au 19 avril	-	-	-	-	**1 193.25**
17- 20 avril au 26 avril	-	-	-	-	**1 037.95**
18- 27 avril au 3 mai	-	-	-	-	**993.39**
19- 4 mai au 10 mai	-	34.04	-	-	**811.97**
20- 11 mai au 17 mai	-	27.09	-	-	**577.77**
21- 18 mai au 24 mai	88.24	98.66	18.71	-	**787.07**
22- 25 mai au 31 mai	50.60	91.51	-	-	**863.45**
23- 1 juin au 7 juin	-	26.07	-	-	**737.93**
24- 8 juin au 14 juin	54.39	106.64	-	-	**822.86**
25- 15 juin au 21 juin	89.27	-	-	-	**1 136.57**
26- 22 juin au 28 juin	57.03	-	-	-	**916.30**
27- 29 juin au 5 juillet	-	-	-	-	**1 025.95**
28- 6 juillet au 12 juillet	56.06	14.57	-	-	**512.77**
29- 13 juillet au 19 juillet	-	-	-	-	**674.08**
30- 20 juillet au 26 juillet	-	-	-	-	**518.22**
31- 27 juillet au 2 août	-	-	-	-	**584.91**
32- 3 août au 9 août	-	-	32.33	-	**607.38**
33- 10 août au 16 août	-	67.15	-	28.77	**672.16**
34- 17 août au 23 août	-	23.04	21.05	-	**572.94**
35- 24 août au 30 août	-	44.20	25.85	13.33	**563.71**
36- 31 août au 6 septembre	-	48.01	12.32	-	**396.79**
37- 7 septembre au 13 septembre	-	62.68	-	28.77	**281.75**
38- 14 septembre au 20 septembre	-	51.39	-	-	**241.08**
39- 21 septembre au 27 septembre	-	63.68	-	-	**254.58**
40- 28 septembre au 4 octobre	-	24.77	-	-	**248.14**
41- 5 octobre au 11 octobre	-	56.39	-	-	**143.46**
42- 12 octobre au 18 octobre	-	-	-	-	**104.46**
43- 19 octobre au 25 octobre	-	22.67	-	-	**22.67**
44- 26 octobre au 1 novembre	-	-	-	-	**54.32**
45- 2 novembre au 8 novembre	-	7.55	-	-	**7.55**
46- 9 novembre au 15 novembre	-	3.39	-	-	**3.39**
47- 16 novembre au 22 novembre	-	-	-	-	**-**
48- 23 novembre au 29 novembre	-	-	-	-	**-**
49- 30 novembre au 6 décembre	-	-	-	-	**-**
50- 7 décembre au 13 décembre	-	-	-	-	**-**
51- 14 décembre au 20 décembre	-	-	-	-	**-**
52- 21 décembre au 27 décembre	-	-	-	-	**-**
53- 28 décembre au 31 décembre	-	-	-	-	**-**
Total	**395.58**	**873.49**	**110.25**	**70.88**	**18 298.35**

N.B. Les totaux peuvent différer en raison du facteur d'arrondissement.
(1) Terre-Neuve

TABLEAU 10C

DÉBARQUEMENTS HEBDOMADAIRES DE MORUE PAR DIVISION

POUR TOUS LES ENGINS

- ANNÉE 2014 -

(Quantité en tonnes métriques arrondie, poids vif)

SEMAINE	BASÉS C.-N.(1) < 65' DIV. 4RS 3PN	BASÉS C-N(1) PRISES ACCIDENTELLES < 65' DIV. 4RS 3PN	BASÉS T.-N.(2) < 65' DIV. 4RS 3PN	GRANDS PALANGRIERS > 45' ET < 65' DIV. 4RS 3PN	GRANDS PALANGRIERS PRISES ACCIDENTELLES < 65', DIV. 4RS 3PN
3- 12 janvier au 18 janvier	-	-	-	-	-
12- 16 mars au 22 mars	-	-	-	-	-
13- 23 mars au 29 mars	-	-	-	-	-
14- 30 mars au 5 avril	-	-	-	-	-
15- 6 avril au 12 avril	-	-	-	-	0.01
16- 13 avril au 19 avril	-	-	-	-	0.03
17- 20 avril au 26 avril	-	0.01	-	-	0.12
18- 27 avril au 3 mai	-	0.03	-	0.43	0.16
19- 4 mai au 10 mai	-	0.04	-	0.15	0.50
20- 11 mai au 17 mai	-	0.02	-	2.20	0.22
21- 18 mai au 24 mai	-	-	-	0.11	0.07
22- 25 mai au 31 mai	-	0.03	-	0.07	0.10
23- 1 juin au 7 juin	-	0.01	-	0.60	0.09
24- 8 juin au 14 juin	-	0.01	-	2.33	0.26
25- 15 juin au 21 juin	-	-	-	0.18	0.20
26- 22 juin au 28 juin	-	°	-	1.30	0.07
27- 29 juin au 5 juillet	-	-	-	1.45	0.01
28- 6 juillet au 12 juillet	16.36	0.01	3.40	0.83	0.01
29- 13 juillet au 19 juillet	29.38	°	3.35	2.15	°
30- 20 juillet au 26 juillet	32.93	0.02	-	0.13	0.82
31- 27 juillet au 2 août	28.72	0.16	-	0.09	0.64
32- 3 août au 9 août	-	0.33	-	0.24	1.45
33- 10 août au 16 août	7.83	°	-	8.02	-
34- 17 août au 23 août	-	0.01	-	0.33	0.28
35- 24 août au 30 août	-	°	-	9.53	6.89
36- 31 août au 6 septembre	-	0.08	-	-	1.06
37- 7 septembre au 13 septembre	-	°	-	19.41	0.31
38- 14 septembre au 20 septembre	-	°	-	20.70	-
39- 21 septembre au 27 septembre	-	0.01	-	16.86	°
40- 28 septembre au 4 octobre	-	°	-	14.65	-
41- 5 octobre au 11 octobre	-	-	-	0.70	-
42- 12 octobre au 18 octobre	-	-	-	6.79	-
43- 19 octobre au 25 octobre	-	-	-	°	-
44- 26 octobre au 1 novembre	-	°	-	-	-
45- 2 novembre au 8 novembre	-	-	-	-	-
46- 9 novembre au 15 novembre	-	-	-	-	-
47- 16 novembre au 22 novembre	-	-	-	-	-
48- 23 novembre au 29 novembre	-	-	-	-	-
49- 30 novembre au 6 décembre	-	-	-	-	-
50- 7 décembre au 13 décembre	-	-	-	-	-
51- 14 décembre au 20 décembre	-	-	-	-	-
52- 21 décembre au 27 décembre	-	-	-	-	-
53- 28 décembre au 31 décembre	-	-	-	-	-
Total	**115.22**	**0.78**	**6.76**	**109.24**	**13.31**

N.B. Les totaux peuvent différer en raison du facteur d'arrondissement.

(1) Côte-Nord

(2) Terre-Neuve

TABLEAU 10C

DÉBARQUEMENTS HEBDOMADAIRES DE MORUE PAR DIVISION

POUR TOUS LES ENGINS

- ANNÉE 2014 -

(Quantité en tonnes métriques arrondie, poids vif)

SEMAINE	PÊCHE SENTINELLE < 65' DIV. 4RS 3PN	PÊCHE SENTINELLE < 65' DIV. 4T	PRISES ACCIDENTELLES < 65' DIV. 4T	TOUS LES ENGINS MOBILES	TOTAL
3- 12 janvier au 18 janvier	-	-	-	3.18	**3.18**
12- 16 mars au 22 mars	-	-	-	-	**-**
13- 23 mars au 29 mars	-	-	-	-	**-**
14- 30 mars au 5 avril	-	-	-	-	**-**
15- 6 avril au 12 avril	-	-	°	-	**0.01**
16- 13 avril au 19 avril	-	-	0.22	°	**0.25**
17- 20 avril au 26 avril	-	-	0.94	°	**1.07**
18- 27 avril au 3 mai	-	-	0.03	0.01	**0.66**
19- 4 mai au 10 mai	-	-	3.07	-	**3.76**
20- 11 mai au 17 mai	-	-	0.08	°	**2.52**
21- 18 mai au 24 mai	-	-	0.22	°	**0.40**
22- 25 mai au 31 mai	-	-	0.25	°	**0.45**
23- 1 juin au 7 juin	-	-	0.18	-	**0.88**
24- 8 juin au 14 juin	-	-	0.85	0.01	**3.46**
25- 15 juin au 21 juin	0.72	-	1.05	°	**2.15**
26- 22 juin au 28 juin	1.61	-	1.51	-	**4.49**
27- 29 juin au 5 juillet	2.97	-	2.73	0.02	**7.19**
28- 6 juillet au 12 juillet	10.74	-	0.79	0.26	**32.41**
29- 13 juillet au 19 juillet	20.21	1.17	1.35	0.11	**57.75**
30- 20 juillet au 26 juillet	18.19	0.41	1.84	-	**54.34**
31- 27 juillet au 2 août	13.12	-	4.56	-	**47.28**
32- 3 août au 9 août	13.26	0.99	0.90	0.05	**17.22**
33- 10 août au 16 août	8.67	0.30	3.50	2.49	**30.82**
34- 17 août au 23 août	6.73	-	5.12	-	**12.47**
35- 24 août au 30 août	5.04	0.82	5.29	0.09	**27.65**
36- 31 août au 6 septembre	3.22	0.37	3.92	-	**8.65**
37- 7 septembre au 13 septembre	1.17	1.32	4.45	0.41	**27.06**
38- 14 septembre au 20 septembre	-	0.84	0.88	-	**22.43**
39- 21 septembre au 27 septembre	-	-	0.07	-	**16.94**
40- 28 septembre au 4 octobre	-	0.02	4.17	-	**18.84**
41- 5 octobre au 11 octobre	-	-	4.68	-	**5.38**
42- 12 octobre au 18 octobre	-	-	2.07	16.29	**25.15**
43- 19 octobre au 25 octobre	-	-	2.98	-	**2.98**
44- 26 octobre au 1 novembre	-	-	-	-	°
45- 2 novembre au 8 novembre	-	-	-	-	**-**
46- 9 novembre au 15 novembre	-	-	-	-	**-**
47- 16 novembre au 22 novembre	-	-	-	-	**-**
48- 23 novembre au 29 novembre	-	-	-	-	**-**
49- 30 novembre au 6 décembre	-	-	-	-	**-**
50- 7 décembre au 13 décembre	-	-	-	-	**-**
51- 14 décembre au 20 décembre	-	-	-	-	**-**
52- 21 décembre au 27 décembre	-	-	-	-	**-**
53- 28 décembre au 31 décembre	-	-	-	-	**-**
Total	**105.64**	**6.24**	**57.72**	**22.93**	**437.84**

N.B. Les totaux peuvent différer en raison du facteur d'arrondissement.

TABLEAU 10D

DÉBARQUEMENTS HEBDOMADAIRES DE FLÉTAN DU GROENLAND PAR DIVISION

POUR TOUS LES ENGINS

- ANNÉE 2014 -

(Quantité en tonnes métriques arrondie, poids vif)

SEMAINE	MOBILE PRISES ACCIDENTELLES < 65' DIV. 4RST	MOBILE PRISES ACCIDENTELLES > 100' DIV. 4RST	FIXE BATEAUX DU QUÉBEC < 65' DIV. 4RST	TOTAL
3- 12 janvier au 18 janvier	0.34	-	-	**0.34**
12- 16 mars au 22 mars	-	-	-	**-**
13- 23 mars au 29 mars	-	-	-	**-**
14- 30 mars au 5 avril	-	-	-	**-**
15- 6 avril au 12 avril	-	-	2.62	**2.62**
16- 13 avril au 19 avril	0.01	-	9.12	**9.13**
17- 20 avril au 26 avril	0.05	-	28.38	**28.44**
18- 27 avril au 3 mai	0.05	-	96.61	**96.66**
19- 4 mai au 10 mai	0.03	-	186.20	**186.23**
20- 11 mai au 17 mai	0.01	-	207.90	**207.91**
21- 18 mai au 24 mai	0.02	-	181.67	**181.69**
22- 25 mai au 31 mai	-	-	173.83	**173.83**
23- 1 juin au 7 juin	0.02	-	181.21	**181.24**
24- 8 juin au 14 juin	0.10	-	170.73	**170.83**
25- 15 juin au 21 juin	0.01	-	137.49	**137.50**
26- 22 juin au 28 juin	°	-	171.30	**171.31**
27- 29 juin au 5 juillet	0.04	0.51	142.29	**142.84**
28- 6 juillet au 12 juillet	0.45	-	123.21	**123.67**
29- 13 juillet au 19 juillet	0.64	-	129.89	**130.54**
30- 20 juillet au 26 juillet	0.03	-	113.18	**113.21**
31- 27 juillet au 2 août	0.02	-	123.62	**123.63**
32- 3 août au 9 août	0.01	-	132.61	**132.62**
33- 10 août au 16 août	0.18	-	86.80	**86.98**
34- 17 août au 23 août	0.03	-	141.45	**141.49**
35- 24 août au 30 août	0.05	-	96.93	**96.98**
36- 31 août au 6 septembre	0.01	-	95.43	**95.43**
37- 7 septembre au 13 septembre	0.05	-	57.51	**57.56**
38- 14 septembre au 20 septembre	0.03	-	67.57	**67.60**
39- 21 septembre au 27 septembre	0.02	-	31.05	**31.06**
40- 28 septembre au 4 octobre	°	-	42.02	**42.02**
41- 5 octobre au 11 octobre	-	-	2.21	**2.21**
42- 12 octobre au 18 octobre	0.01	-	16.22	**16.23**
43- 19 octobre au 25 octobre	-	-	8.86	**8.86**
44- 26 octobre au 1 novembre	-	-	16.36	**16.36**
45- 2 novembre au 8 novembre	-	-	-	**-**
46- 9 novembre au 15 novembre	-	-	-	**-**
47- 16 novembre au 22 novembre	-	-	-	**-**
48- 23 novembre au 29 novembre	-	-	-	**-**
49- 30 novembre au 6 décembre	-	-	-	**-**
50- 7 décembre au 13 décembre	-	-	-	**-**
51- 14 décembre au 20 décembre	-	-	-	**-**
52- 21 décembre au 27 décembre	-	-	-	**-**
53- 28 décembre au 31 décembre	-	-	-	**-**
Total	**2.23**	**0.51**	**2 974.28**	**2 977.03**

N.B. Les totaux peuvent différer en raison du facteur d'arrondissement.

TABLEAU 10E

DÉBARQUEMENTS HEBDOMADAIRES DE HOMARD, PAR ZONE

- ANNÉE 2014 -

(Quantité en tonnes métriques arrondie, poids vif)

SEMAINE	ZONE 15	ZONE 16	ZONE 17	ZONE 18	ZONE 19
12- 16 mars au 22 mars	-	-	-	-	-
13- 23 mars au 29 mars	-	-	-	-	-
14- 30 mars au 5 avril	-	-	-	-	-
15- 6 avril au 12 avril	-	-	-	-	-
16- 13 avril au 19 avril	-	-	-	-	-
17- 20 avril au 26 avril	-	-	-	-	-
18- 27 avril au 3 mai	-	-	-	-	-
19- 4 mai au 10 mai	-	-	-	-	6.99
20- 11 mai au 17 mai	-	-	2.16	-	5.74
21- 18 mai au 24 mai	-	0.21	69.65	-	6.89
22- 25 mai au 31 mai	-	1.02	45.88	0.08	6.67
23- 1 juin au 7 juin	0.06	0.90	44.35	0.26	7.67
24- 8 juin au 14 juin	2.63	1.29	67.73	0.52	9.04
25- 15 juin au 21 juin	4.91	1.31	31.55	1.01	6.26
26- 22 juin au 28 juin	4.64	2.43	55.34	1.01	9.06
27- 29 juin au 5 juillet	4.16	0.82	36.48	1.64	7.74
28- 6 juillet au 12 juillet	2.87	2.83	35.44	0.65	4.70
29- 13 juillet au 19 juillet	2.64	1.20	38.37	1.57	1.76
30- 20 juillet au 26 juillet	2.75	0.82	25.48	0.63	0.59
31- 27 juillet au 2 août	1.71	0.10	-	0.91	-
32- 3 août au 9 août	1.48	-	-	0.03	-
33- 10 août au 16 août	1.34	-	-	-	-
34- 17 août au 23 août	0.41	-	-	-	-
35- 24 août au 30 août	0.89	-	-	-	-
36- 31 août au 6 septembre	-	-	-	-	-
37- 7 septembre au 13 septembre	-	-	-	-	-
38- 14 septembre au 20 septembre	-	-	-	-	-
39- 21 septembre au 27 septembre	-	-	-	-	-
40- 28 septembre au 4 octobre	-	-	-	-	-
41- 5 octobre au 11 octobre	-	-	-	-	-
42- 12 octobre au 18 octobre	-	-	-	-	-
43- 19 octobre au 25 octobre	-	-	-	-	-
44- 26 octobre au 1 novembre	-	-	-	-	-
45- 2 novembre au 8 novembre	-	-	-	-	-
46- 9 novembre au 15 novembre	-	-	-	-	-
47- 16 novembre au 22 novembre	-	-	-	-	-
48- 23 novembre au 29 novembre	-	-	-	-	-
49- 30 novembre au 6 décembre	-	-	-	-	-
50- 7 décembre au 13 décembre	-	-	-	-	-
51- 14 décembre au 20 décembre	-	-	-	-	-
52- 21 décembre au 27 décembre	-	-	-	-	-
53- 28 décembre au 31 décembre	-	-	-	-	-
Total	**30.48**	**12.92**	**452.43**	**8.29**	**73.12**

N.B. Les totaux peuvent différer en raison du facteur d'arrondissement.

TABLEAU 10E

DÉBARQUEMENTS HEBDOMADAIRES DE HOMARD, PAR ZONE

- ANNÉE 2014 -

(Quantité en tonnes métriques arrondie, poids vif)

SEMAINE	ZONE 20A	ZONE 20B	ZONE 21	ZONE 22	::	TOTAL
12- 16 mars au 22 mars	-	-	-	-	::	**-**
13- 23 mars au 29 mars	-	-	-	-	::	**-**
14- 30 mars au 5 avril	-	-	-	-	::	**-**
15- 6 avril au 12 avril	-	-	-	-	::	**-**
16- 13 avril au 19 avril	-	-	-	-	::	**-**
17- 20 avril au 26 avril	-	-	-	-	::	**-**
18- 27 avril au 3 mai	36.99	31.06	-	-	::	**68.04**
19- 4 mai au 10 mai	104.25	91.95	12.62	36.87	::	**252.67**
20- 11 mai au 17 mai	111.90	102.40	18.73	628.55	::	**869.49**
21- 18 mai au 24 mai	93.42	82.35	22.44	496.41	::	**771.37**
22- 25 mai au 31 mai	82.83	56.68	18.01	456.00	::	**667.17**
23- 1 juin au 7 juin	61.71	47.58	17.89	400.83	::	**581.27**
24- 8 juin au 14 juin	80.15	53.13	17.00	366.34	::	**597.83**
25- 15 juin au 21 juin	53.96	42.29	17.33	239.43	::	**398.05**
26- 22 juin au 28 juin	69.69	35.24	14.09	256.23	::	**447.71**
27- 29 juin au 5 juillet	58.39	15.50	9.77	230.75	::	**365.25**
28- 6 juillet au 12 juillet	0.91	0.16	2.45	201.49	::	**251.50**
29- 13 juillet au 19 juillet	-	-	-	-	::	**45.53**
30- 20 juillet au 26 juillet	-	-	-	-	::	**30.27**
31- 27 juillet au 2 août	-	-	-	-	::	**2.72**
32- 3 août au 9 août	-	-	-	-	::	**1.51**
33- 10 août au 16 août	-	-	-	-	::	**1.34**
34- 17 août au 23 août	-	-	-	-	::	**0.41**
35- 24 août au 30 août	-	-	-	-	::	**0.89**
36- 31 août au 6 septembre	-	-	-	-	::	**-**
37- 7 septembre au 13 septembre	-	-	-	-	::	**-**
38- 14 septembre au 20 septembre	-	-	-	-	::	**-**
39- 21 septembre au 27 septembre	-	-	-	-	::	**-**
40- 28 septembre au 4 octobre	-	-	-	-	::	**-**
41- 5 octobre au 11 octobre	-	-	-	-	::	**-**
42- 12 octobre au 18 octobre	-	-	-	-	::	**-**
43- 19 octobre au 25 octobre	-	-	-	-	::	**-**
44- 26 octobre au 1 novembre	-	-	-	-	::	**-**
45- 2 novembre au 8 novembre	-	-	-	-	::	**-**
46- 9 novembre au 15 novembre	-	-	-	-	::	**-**
47- 16 novembre au 22 novembre	-	-	-	-	::	**-**
48- 23 novembre au 29 novembre	-	-	-	-	::	**-**
49- 30 novembre au 6 décembre	-	-	-	-	::	**-**
50- 7 décembre au 13 décembre	-	-	-	-	::	**-**
51- 14 décembre au 20 décembre	-	-	-	-	::	**-**
52- 21 décembre au 27 décembre	-	-	-	-	::	**-**
53- 28 décembre au 31 décembre	-	-	-	-	::	**-**
Total	**754.18**	**558.34**	**150.34**	**3 312.90**	::	**5 353.01**

N.B. Les totaux peuvent différer en raison du facteur d'arrondissement.

DÉBARQUEMENTS AU QUÉBEC

TABLEAU 11

DÉBARQUEMENTS AU QUÉBEC EN 2013 ET 2014

(Quantité en tonnes métriques arrondie, poids vif)

(Valeur en milliers de dollars)

	2013		2014		Var. en %	
ESPÈCE	**Quantité**	**Valeur**	**Quantité**	**Valeur**	**Quantité**	**Valeur**
Morue	429	591	438	620	2.1	4.9
Aiglefin	°	°	°	°	S/O	S/O
Sébaste	216	182	49	49	-77.3	-73.1
Flétan Atlantique	402	3 171	453	3 718	12.7	17.3
Plie canadienne	38	37	28	24	-26.3	-35.1
Plie grise	5	9	13	20	160.0	122.2
Plie rouge	176	442	186	477	5.7	7.9
Plies non-spécifiées	-	-	-	-	-	-
Flétan du Groenland	1 945	5 970	2 977	9 367	53.1	56.9
Merluche blanche	11	6	5	3	-54.5	-50.0
Loup de mer	°	°	°	°	S/O	S/O
Autres poissons de fond	212	495	174	443	-17.9	-10.5
Total poissons de fond	**3 435**	**10 903**	**4 325**	**14 723**	**25.9**	**35.0**
Hareng	8 427	2 927	6 331	2 128	-24.9	-27.3
Maquereau	1 356	1 079	1 367	1 254	0.8	16.2
Thon rouge	7	89	9	108	28.6	21.3
Anguille	°	°	°	°	S/O	S/O
Eperlan	-	-	-	-	-	-
Capelan	291	48	20	5	-93.1	-89.6
Autres espèces pélagiques et de l'Estuaire	2	1	1	4	-50.0	300.0
Total espèces pélagiques et de l'Estuaire	**10 083**	**4 145**	**7 729**	**3 500**	**-23.3**	**-15.6**
Mye	20	56	24	67	20.0	19.6
Praire	-	-	-	-	-	-
Moule	°	1	-	-	S/O	-100.0
Pétoncle	563	1 577	524	1 666	-6.9	5.6
Buccin	1 448	1 808	952	1 272	-34.3	-29.6
Homard	4 287	39 306	5 353	51 112	24.9	30.0
Crevette	20 661	31 353	18 298	33 737	-11.4	7.6
Crabe des neiges	15 891	74 033	15 956	91 868	0.4	24.1
Autres mollusques et crustacés	3 803	3 573	4 191	4 242	10.2	18.7
Total mollusques et crustacés	**46 673**	**151 707**	**45 298**	**183 964**	**-2.9**	**21.3**
Autres items	574	1 780	495	2 268	-13.8	27.4
Total	**60 765**	**168 535**	**57 847**	**204 454**	**-4.8**	**21.3**

TABLEAU 11A

DÉBARQUEMENTS AU QUÉBEC DES BATEAUX DE MOINS DE 35' EN 2013 ET 2014

(Quantité en tonnes métriques arrondie, poids vif)

(Valeur en milliers de dollars)

	2013		2014		Var. en %	
ESPÈCE	**Quantité**	**Valeur**	**Quantité**	**Valeur**	**Quantité**	**Valeur**
Morue	207	207	204	218	-1.4	5.3
Aiglefin	-	-	-	-	-	-
Sébaste	4	3	1	°	-75.0	S/O
Flétan Atlantique	56	423	79	629	41.1	48.7
Plie canadienne	6	4	4	4	-33.3	-
Plie grise	-	-	-	-	-	-
Plie rouge	9	8	8	10	-11.1	25.0
Plies non-spécifiées	-	-	-	-	-	-
Flétan du Groenland	288	887	276	870	-4.2	-1.9
Merluche blanche	2	1	1	1	-50.0	-
Loup de mer	-	-	-	-	-	-
Autres poissons de fond	5	9	5	16	-	77.8
Total poissons de fond	**577**	**1 543**	**579**	**1 749**	**0.3**	**13.4**
Hareng	1 404	525	1 194	378	-15.0	-28.0
Maquereau	546	440	526	473	-3.7	7.5
Thon rouge	1	11	2	25	100.0	127.3
Anguille	-	-	-	-	-	-
Eperlan	-	-	-	-	-	-
Capelan	2	°	11	2	450.0	S/O
Autres espèces pélagiques et de l'Estuaire	°	°	1	3	S/O	S/O
Total espèces pélagiques et de l'Estuaire	**1 953**	**976**	**1 734**	**880**	**-11.2**	**-9.8**
Mye	20	56	24	67	20.0	19.6
Praire	-	-	-	-	-	-
Moule	°	1	-	-	S/O	-100.0
Pétoncle	19	61	°	°	S/O	S/O
Buccin	502	620	280	390	-44.2	-37.1
Homard	1 552	14 631	1 946	18 971	25.4	29.7
Crevette	-	-	-	-	-	-
Crabe des neiges	583	2 765	615	3 419	5.5	23.7
Autres mollusques et crustacés	541	508	366	367	-32.3	-27.8
Total mollusques et crustacés	**3 217**	**18 642**	**3 231**	**23 215**	**0.4**	**24.5**
Autres items	24	66	51	178	112.5	169.7
Total	**5 772**	**21 226**	**5 595**	**26 022**	**-3.1**	**22.6**

TABLEAU 11B

DÉBARQUEMENTS AU QUÉBEC DES BATEAUX DE 35' À 44'11" EN 2013 ET 2014

(Quantité en tonnes métriques arrondie, poids vif)

(Valeur en milliers de dollars)

	2013		2014		Var. en %	
ESPÈCE	**Quantité**	**Valeur**	**Quantité**	**Valeur**	**Quantité**	**Valeur**
Morue	51	77	81	129	58.8	67.5
Aiglefin	°	°	°	°	S/O	S/O
Sébaste	7	5	4	3	-42.9	-40.0
Flétan Atlantique	157	1 239	190	1 570	21.0	26.7
Plie canadienne	18	16	16	14	-11.1	-12.5
Plie grise	°	°	3	5	S/O	S/O
Plie rouge	149	384	168	440	12.8	14.6
Plies non-spécifiées	-	-	-	-	-	-
Flétan du Groenland	853	2 620	1 274	4 017	49.4	53.3
Merluche blanche	3	2	2	1	-33.3	-50.0
Loup de mer	-	-	-	-	-	-
Autres poissons de fond	153	342	131	326	-14.4	-4.7
Total poissons de fond	**1 390**	**4 685**	**1 871**	**6 506**	**34.6**	**38.9**
Hareng	6 337	2 247	4 628	1 632	-27.0	-27.4
Maquereau	786	631	829	775	5.5	22.8
Thon rouge	4	56	5	65	25.0	16.1
Anguille	°	°	-	-	S/O	S/O
Eperlan	-	-	-	-	-	-
Capelan	168	29	9	3	-94.6	-89.7
Autres espèces pélagiques et de l'Estuaire	1	°	1	2	-	S/O
Total espèces pélagiques et de l'Estuaire	**7 295**	**2 964**	**5 472**	**2 476**	**-25.0**	**-16.5**
Mye	-	-	-	-	-	-
Praire	-	-	-	-	-	-
Moule	-	-	-	-	-	-
Pétoncle	364	1 042	372	1 218	2.2	16.9
Buccin	819	1 023	495	646	-39.6	-36.9
Homard	2 642	23 841	3 298	31 123	24.8	30.5
Crevette	575	884	868	1 518	51.0	71.7
Crabe des neiges	4 297	19 449	4 534	25 077	5.5	28.9
Autres mollusques et crustacés	2 369	2 407	1 662	1 821	-29.8	-24.3
Total mollusques et crustacés	**11 064**	**48 645**	**11 230**	**61 403**	**1.5**	**26.2**
Autres items	462	1 412	357	1 759	-22.7	24.6
Total	**20 211**	**57 706**	**18 930**	**72 145**	**-6.3**	**25.0**

TABLEAU 11C

DÉBARQUEMENTS AU QUÉBEC DES BATEAUX DE 45' À 64'11" EN 2013 ET 2014

(Quantité en tonnes métriques arrondie, poids vif)

(Valeur en milliers de dollars)

	2013		2014		Var. en %	
ESPÈCE	**Quantité**	**Valeur**	**Quantité**	**Valeur**	**Quantité**	**Valeur**
Morue	171	307	153	274	-10.5	-10.7
Aiglefin	°	°	°	°	S/O	S/O
Sébaste	205	174	44	45	-78.5	-74.1
Flétan Atlantique	189	1 506	183	1 513	-3.2	0.5
Plie canadienne	15	16	8	6	-46.7	-62.5
Plie grise	5	9	10	15	100.0	66.7
Plie rouge	17	50	10	26	-41.2	-48.0
Plies non-spécifiées	-	-	-	-	-	-
Flétan du Groenland	804	2 463	1 426	4 480	77.4	81.9
Merluche blanche	6	4	2	1	-66.7	-75.0
Loup de mer	°	°	°	°	S/O	S/O
Autres poissons de fond	54	143	37	100	-31.5	-30.1
Total poissons de fond	**1 467**	**4 671**	**1 874**	**6 461**	**27.7**	**38.3**
Hareng	686	156	509	118	-25.8	-24.4
Maquereau	23	8	12	6	-47.8	-25.0
Thon rouge	2	22	2	18	-	-18.2
Anguille	°	-	°	°	S/O	S/O
Eperlan	-	-	-	-	-	-
Capelan	121	18	-	-	-100.0	-100.0
Autres espèces pélagiques et de l'Estuaire	1	1	°	°	S/O	S/O
Total espèces pélagiques et de l'Estuaire	**834**	**204**	**523**	**143**	**-37.3**	**-29.9**
Mye	-	-	-	-	-	-
Praire	-	-	-	-	-	-
Moule	-	-	-	-	-	-
Pétoncle	180	474	151	447	-16.1	-5.7
Buccin	128	166	178	236	39.1	42.2
Homard	93	834	109	1 018	17.2	22.1
Crevette	16 049	24 407	13 383	24 715	-16.6	1.3
Crabe des neiges	10 276	48 295	10 213	59 644	-0.6	23.5
Autres mollusques et crustacés	893	658	2 163	2 053	142.2	212.0
Total mollusques et crustacés	**27 619**	**74 835**	**26 197**	**88 114**	**-5.1**	**17.7**
Autres items	88	303	87	331	-1.1	9.2
Total	**30 008**	**80 013**	**28 682**	**95 049**	**-4.4**	**18.8**

TABLEAU 11D

DÉBARQUEMENTS AU QUÉBEC DES BATEAUX DE 65' ET PLUS EN 2013 ET 2014

(Quantité en tonnes métriques arrondie, poids vif)

(Valeur en milliers de dollars)

	2013		2014		Var. en %	
ESPÈCE	**Quantité**	**Valeur**	**Quantité**	**Valeur**	**Quantité**	**Valeur**
Morue	°	°	°	°	S/O	S/O
Aiglefin	-	-	-	-	-	-
Sébaste	°	°	°	°	S/O	S/O
Flétan Atlantique	1	4	1	6	-	50.0
Plie canadienne	-	-	°	°	S/O	S/O
Plie grise	-	-	-	-	-	-
Plie rouge	-	-	-	-	-	-
Plies non-spécifiées	-	-	-	-	-	-
Flétan du Groenland	°	°	°	°	S/O	S/O
Merluche blanche	-	-	-	-	-	-
Loup de mer	-	-	-	-	-	-
Autres poissons de fond	-	-	-	-	-	-
Total poissons de fond	**1**	**4**	**1**	**6**	**-**	**50.0**
Hareng	°	°	°	°	S/O	S/O
Maquereau	-	-	-	-	-	-
Thon rouge	-	-	-	-	-	-
Anguille	-	-	-	-	-	-
Eperlan	-	-	-	-	-	-
Capelan	-	-	-	-	-	-
Autres espèces pélagiques et de l'Estuaire	-	-	-	-	-	-
Total espèces pélagiques et de l'Estuaire	°	°	°	°	**S/O**	**S/O**
Mye	-	-	-	-	-	-
Praire	-	-	-	-	-	-
Moule	-	-	-	-	-	-
Pétoncle	-	-	-	-	-	-
Buccin	-	-	-	-	-	-
Homard	-	-	-	-	-	-
Crevette	4 037	6 062	4 047	7 504	0.2	23.8
Crabe des neiges	736	3 523	593	3 728	-19.4	5.8
Autres mollusques et crustacés	-	-	-	-	-	-
Total mollusques et crustacés	**4 773**	**9 586**	**4 640**	**11 232**	**-2.8**	**17.2**
Autres items	-	-	-	-	-	-
Total	**4 774**	**9 590**	**4 641**	**11 238**	**-2.8**	**17.2**

TABLEAU 11E

RÉCÉPISSÉS SUPPLÉMENTAIRES AU QUÉBEC EN 2013 ET 2014 (1)

(Quantité en tonnes métriques arrondie, poids vif)

(Valeur en milliers de dollars)

	2013		2014		Var. en %	
ESPÈCE	**Quantité**	**Valeur**	**Quantité**	**Valeur**	**Quantité**	**Valeur**
Morue	40	67	52	80	30.0	19.4
Aiglefin	-	-	°	°	S/O	S/O
Sébaste	15	7	15	7	-	-
Flétan Atlantique	51	395	56	453	9.8	14.7
Plie canadienne	9	9	9	8	-	-11.1
Plie grise	-	-	-	-	-	-
Plie rouge	27	15	30	21	11.1	40.0
Plies non-spécifiées	-	-	-	-	-	-
Flétan du Groenland	13	41	21	65	61.5	58.5
Merluche blanche	-	-	-	-	-	-
Loup de mer	°	°	°	-	S/O	S/O
Autres poissons de fond	36	16	36	64	-	300.0
Total poissons de fond	**192**	**549**	**219**	**697**	**14.1**	**27.0**
Hareng	79	28	61	22	-22.8	-21.4
Maquereau	97	83	135	132	39.2	59.0
Thon rouge	2	21	1	9	-50.0	-57.1
Anguille	14	97	20	179	42.9	84.5
Eperlan	24	44	27	50	12.5	13.6
Capelan	69	11	71	18	2.9	63.6
Autres espèces pélagiques et de l'Estuaire	44	257	46	266	4.5	3.5
Total espèces pélagiques et de l'Estuaire	**329**	**542**	**360**	**675**	**9.4**	**24.5**
Mye	88	258	97	279	10.2	8.1
Praire	-	-	-	-	-	-
Moule	5	17	5	18	-	5.9
Pétoncle	9	26	8	24	-11.1	-7.7
Buccin	49	59	27	36	-44.9	-39.0
Homard	234	2 081	112	1 039	-52.1	-50.1
Crevette	9	23	7	14	-22.2	-39.1
Crabe des neiges	185	833	136	727	-26.5	-12.7
Autres mollusques et crustacés	203	211	143	157	-29.6	-25.6
Total mollusques et crustacés	**782**	**3 509**	**535**	**2 294**	**-31.6**	**-34.6**
Autres items	40	109	68	302	70.0	177.1
Total	**1 342**	**4 710**	**1 182**	**3 968**	**-11.9**	**-15.8**

(1) Veuillez vous référer à la page XXIX pour la définition du terme "Récépissés supplémentaires".

TABLEAU 12

DÉBARQUEMENTS MENSUELS AU QUÉBEC EN 2013

PAR ESPÈCE, TOTAL DE TOUS LES SECTEURS ADMINISTRATIFS

(Quantité en tonnes métriques arrondie, poids vif)

ESPÈCE	Janvier	Février	Mars	Avril	Mai	Juin
Morue	-	-	-	3	9	20
Aiglefin	-	-	-	-	-	°
Sébaste	-	-	-	1	2	38
Flétan Atlantique	-	-	-	15	33	64
Plie canadienne	-	-	-	1	6	9
Plie grise	-	-	-	-	-	-
Plie rouge	-	-	-	14	84	77
Plies non-spécifiées	-	-	-	-	-	-
Flétan du Groenland	-	-	-	59	303	270
Merluche blanche	-	-	-	°	1	2
Loup de mer	-	-	-	-	-	-
Autres poissons de fond	-	-	-	10	103	93
Total poissons de fond	**-**	**-**	**-**	**103**	**540**	**573**
Hareng	-	-	-	278	47	98
Maquereau	-	-	-	-	8	76
Thon rouge	-	-	-	-	-	-
Anguille	-	-	-	-	°	-
Eperlan	-	-	-	-	-	-
Capelan	-	-	-	-	°	°
Autres espèces pélagiques et de l'Estuaire	-	-	-	-	°	°
Total espèces pélagiques et de l'Estuaire	**-**	**-**	**-**	**278**	**56**	**174**
Mye	-	-	3	9	6	1
Praire	-	-	-	-	-	-
Moule	-	-	-	-	-	-
Pétoncle	-	-	71	131	26	65
Buccin	-	-	-	96	253	233
Homard	-	-	-	109	2 148	1 943
Crevette	-	-	-	3 494	3 426	4 312
Crabe des neiges	-	-	452	4 851	8 258	2 269
Autres mollusques et crustacés	-	-	9	145	213	267
Total mollusques et crustacés	**-**	**-**	**535**	**8 834**	**14 329**	**9 091**
Autres items	-	-	42	314	33	-
Total	**-**	**-**	**577**	**9 529**	**14 958**	**9 838**

N.B. Les totaux peuvent différer en raison du facteur d'arrondissement.

TABLEAU 12

DÉBARQUEMENTS MENSUELS AU QUÉBEC EN 2013

PAR ESPÈCE, TOTAL DE TOUS LES SECTEURS ADMINISTRATIFS

(Quantité en tonnes métriques arrondie, poids vif)

Juillet	Août	Septembre	Octobre	Novembre	Décembre	Total
249	90	38	17	1	1	**429**
°	°	°	°	-	°	°
138	35	1	°	°	1	**216**
131	111	30	19	°	-	**402**
12	9	1	1	°	°	**38**
-	°	°	5	°	°	**5**
°	-	°	°	-	-	**176**
-	-	-	-	-	-	**-**
640	425	144	85	18	°	**1 945**
5	2	°	°	-	°	**11**
°	-	-	-	-	-	°
3	3	°	°	-	-	**212**
1 177	**675**	**216**	**128**	**20**	**3**	**3 435**
1 052	4 122	2 539	291	-	-	**8 427**
302	602	299	69	-	-	**1 356**
-	-	7	-	-	-	**7**
°	-	-	-	-	-	°
-	-	-	-	-	-	**-**
290	-	-	-	-	-	**291**
1	1	°	°	-	-	**2**
1 645	**4 725**	**2 845**	**360**	**-**	**-**	**10 083**
1	°	-	°	°	-	**20**
-	-	-	-	-	-	**-**
°	°	-	-	-	-	°
166	51	34	14	5	-	**563**
228	303	275	59	2	-	**1 448**
85	2	-	-	-	-	**4 287**
3 304	3 204	1 986	808	127	-	**20 661**
62	-	-	-	-	-	**15 891**
557	1 333	803	397	80	-	**3 803**
4 403	**4 894**	**3 098**	**1 277**	**214**	**-**	**46 673**
-	21	116	42	6	-	**574**
7 225	**10 315**	**6 275**	**1 807**	**240**	**3**	**60 765**

TABLEAU 12

DÉBARQUEMENTS MENSUELS AU QUÉBEC EN 2014

PAR ESPÈCE, TOTAL DE TOUS LES SECTEURS ADMINISTRATIFS

(Quantité en tonnes métriques arrondie, poids vif)

ESPÈCE	Janvier	Février	Mars	Avril	Mai	Juin
Morue	3	-	-	2	8	11
Aiglefin	°	-	-	-	-	-
Sébaste	°	-	-	1	1	34
Flétan Atlantique	-	-	-	4	44	40
Plie canadienne	°	-	-	1	5	10
Plie grise	°	-	-	-	-	-
Plie rouge	-	-	-	1	85	83
Plies non-spécifiées	-	-	-	-	-	-
Flétan du Groenland	°	-	-	86	800	695
Merluche blanche	°	-	-	°	°	2
Loup de mer	-	-	-	-	-	-
Autres poissons de fond	-	-	-	°	50	97
Total poissons de fond	**4**	**-**	**-**	**94**	**994**	**972**
Hareng	-	-	-	44	147	28
Maquereau	-	-	-	-	27	135
Thon rouge	-	-	-	-	-	-
Anguille	-	-	-	-	-	-
Eperlan	-	-	-	-	-	-
Capelan	-	-	-	-	°	-
Autres espèces pélagiques et de l'Estuaire	-	-	-	°	°	1
Total espèces pélagiques et de l'Estuaire	**-**	**-**	**-**	**44**	**175**	**164**
Mye	-	-	°	13	9	°
Praire	-	-	-	-	-	-
Moule	-	-	-	-	-	-
Pétoncle	-	-	-	96	126	29
Buccin	-	-	-	49	154	201
Homard	-	-	-	-	2 629	2 049
Crevette	-	-	-	3 691	3 504	3 982
Crabe des neiges	-	-	-	2 523	7 487	5 125
Autres mollusques et crustacés	-	-	°	32	256	284
Total mollusques et crustacés	**-**	**-**	**°**	**6 404**	**14 165**	**11 669**
Autres items	-	-	-	297	29	-
Total	**4**	**-**	**°**	**6 839**	**15 362**	**12 806**

N.B. Les totaux peuvent différer en raison du facteur d'arrondissement.

TABLEAU 12

DÉBARQUEMENTS MENSUELS AU QUÉBEC EN 2014

PAR ESPÈCE, TOTAL DE TOUS LES SECTEURS ADMINISTRATIFS

(Quantité en tonnes métriques arrondie, poids vif)

Juillet	Août	Septembre	Octobre	Novembre	Décembre	Total
191	96	78	49	-	-	**438**
-	-	°	-	-	-	**°**
7	5	1	°	°	-	**49**
103	161	59	42	°	-	**453**
6	5	1	°	-	-	**28**
°	-	13	-	-	-	**13**
17	-	°	°	-	-	**186**
-	-	-	-	-	-	**-**
541	518	251	75	11	-	**2 977**
2	1	°	°	-	-	**5**
-	-	°	-	-	-	**°**
26	1	°	°	-	-	**174**
893	**786**	**403**	**167**	**11**	**-**	**4 325**
1 033	3 638	1 440	°	-	-	**6 331**
101	622	408	69	4	-	**1 367**
-	-	9	-	-	-	**9**
-	°	-	-	-	-	**°**
-	-	-	-	-	-	**-**
20	-	-	-	-	-	**20**
°	1	-	-	-	-	**1**
1 155	**4 261**	**1 857**	**69**	**4**	**-**	**7 729**
°	°	°	°	1	°	**24**
-	-	-	-	-	-	**-**
-	-	-	-	-	-	**-**
160	71	18	17	7	-	**524**
185	186	154	23	°	-	**952**
670	6	-	-	-	-	**5 353**
2 784	2 580	1 238	510	11	-	**18 298**
771	44	6	-	-	-	**15 956**
451	1 376	1 094	637	62	-	**4 191**
5 022	**4 262**	**2 509**	**1 186**	**81**	°	**45 298**
-	11	116	42	-	-	**495**
7 070	**9 320**	**4 886**	**1 464**	**96**	°	**57 847**

TABLEAU 12A

DÉBARQUEMENTS MENSUELS AU QUÉBEC EN 2013

PAR ESPÈCE, TOTAL DE TOUS LES SECTEURS ADMINISTRATIFS

(Valeur en milliers de dollars)

ESPÈCE	Janvier	Février	Mars	Avril	Mai	Juin
Morue	-	-	-	3	16	35
Aiglefin	-	-	-	-	-	°
Sébaste	-	-	-	°	1	28
Flétan Atlantique	-	-	-	124	288	523
Plie canadienne	-	-	-	1	5	12
Plie grise	-	-	-	-	-	-
Plie rouge	-	-	-	36	207	197
Plies non-spécifiées	-	-	-	-	-	-
Flétan du Groenland	-	-	-	178	916	822
Merluche blanche	-	-	-	°	°	1
Loup de mer	-	-	-	-	-	-
Autres poissons de fond	-	-	-	16	239	237
Total poissons de fond	**-**	**-**	**-**	**359**	**1 671**	**1 855**
Hareng	-	-	-	182	28	42
Maquereau	-	-	-	-	9	70
Thon rouge	-	-	-	-	-	-
Anguille	-	-	-	-	°	-
Eperlan	-	-	-	-	-	-
Capelan	-	-	-	-	°	°
Autres espèces pélagiques et de l'Estuaire	-	-	-	-	°	°
Total espèces pélagiques et de l'Estuaire	**-**	**-**	**-**	**182**	**37**	**112**
Mye	-	-	8	25	15	4
Praire	-	-	-	-	-	-
Moule	-	-	-	-	-	-
Pétoncle	-	-	209	380	74	185
Buccin	-	-	-	118	310	286
Homard	-	-	-	1 197	21 136	16 219
Crevette	-	-	-	5 632	5 278	6 529
Crabe des neiges	-	-	2 294	22 046	38 743	10 677
Autres mollusques et crustacés	-	-	7	114	188	233
Total mollusques et crustacés	**-**	**-**	**2 519**	**29 513**	**65 744**	**34 132**
Autres items	-	-	92	930	96	-
Total	**-**	**-**	**2 611**	**30 984**	**67 548**	**36 100**

N.B. Les totaux peuvent différer en raison du facteur d'arrondissement.

TABLEAU 12A

DÉBARQUEMENTS MENSUELS AU QUÉBEC EN 2013

PAR ESPÈCE, TOTAL DE TOUS LES SECTEURS ADMINISTRATIFS

(Valeur en milliers de dollars)

Juillet	Août	Septembre	Octobre	Novembre	Décembre	Total
297	141	60	36	1	1	**591**
°	°	°	°	-	°	°
120	30	1	°	°	1	**182**
951	892	237	154	2	-	**3 171**
10	7	1	1	°	°	**37**
-	°	°	8	°	1	**9**
°	-	1	°	-	-	**442**
-	-	-	-	-	-	**-**
1 979	1 313	440	262	60	°	**5 970**
3	1	°	°	-	°	**6**
°	-	-	-	-	-	**°**
1	1	1	°	-	-	**495**
3 361	**2 385**	**741**	**462**	**64**	**4**	**10 903**
230	1 460	926	60	-	-	**2 927**
225	480	243	52	-	-	**1 079**
-	-	89	-	-	-	**89**
-	-	-	-	-	-	**°**
-	-	-	-	-	-	**-**
48	-	-	-	-	-	**48**
°	°	°	°	-	-	**1**
503	**1 940**	**1 258**	**112**	**-**	**-**	**4 145**
2	1	-	°	1	-	**56**
-	-	-	-	-	-	**-**
°	1	-	-	-	-	**1**
470	129	86	34	11	-	**1 577**
289	379	350	74	2	-	**1 808**
737	16	-	-	-	-	**39 306**
4 810	4 698	2 918	1 246	242	-	**31 353**
273	-	-	-	-	-	**74 033**
487	1 245	825	391	83	-	**3 573**
7 068	**6 469**	**4 179**	**1 745**	**340**	**-**	**151 707**
-	77	436	134	14	-	**1 780**
10 932	**10 871**	**6 614**	**2 452**	**418**	**4**	**168 535**

TABLEAU 12A

DÉBARQUEMENTS MENSUELS AU QUÉBEC EN 2014

PAR ESPÈCE, TOTAL DE TOUS LES SECTEURS ADMINISTRATIFS

(Valeur en milliers de dollars)

ESPÈCE	Janvier	Février	Mars	Avril	Mai	Juin
Morue	3	-	-	3	14	20
Aiglefin	°	-	-	-	-	-
Sébaste	°	-	-	°	1	38
Flétan Atlantique	-	-	-	29	363	325
Plie canadienne	°	-	-	1	5	8
Plie grise	°	-	-	-	-	-
Plie rouge	-	-	-	1	217	217
Plies non-spécifiées	-	-	-	-	-	-
Flétan du Groenland	1	-	-	273	2 525	2 201
Merluche blanche	°	-	-	°	°	1
Loup de mer	-	-	-	-	-	-
Autres poissons de fond	-	-	-	1	111	257
Total poissons de fond	**4**	**-**	**-**	**308**	**3 236**	**3 067**
Hareng	-	-	-	30	96	17
Maquereau	-	-	-	-	44	139
Thon rouge	-	-	-	-	-	-
Anguille	-	-	-	-	-	-
Eperlan	-	-	-	-	-	-
Capelan	-	-	-	-	°	-
Autres espèces pélagiques et de l'Estuaire	-	-	-	°	°	2
Total espèces pélagiques et de l'Estuaire	**-**	**-**	**-**	**30**	**139**	**158**
Mye	-	-	°	35	27	1
Praire	-	-	-	-	-	-
Moule	-	-	-	-	-	-
Pétoncle	-	-	-	313	411	93
Buccin	-	-	-	64	204	271
Homard	-	-	-	-	25 569	18 862
Crevette	-	-	-	7 036	6 443	7 162
Crabe des neiges	-	-	-	14 003	43 705	29 642
Autres mollusques et crustacés	-	-	°	35	242	280
Total mollusques et crustacés	**-**	**-**	°	**21 487**	**76 600**	**56 312**
Autres items	-	-	-	1 399	143	-
Total	**4**	**-**	°	**23 223**	**80 118**	**59 536**

N.B. Les totaux peuvent différer en raison du facteur d'arrondissement.

TABLEAU 12A

DÉBARQUEMENTS MENSUELS AU QUÉBEC EN 2014

PAR ESPÈCE, TOTAL DE TOUS LES SECTEURS ADMINISTRATIFS

(Valeur en milliers de dollars)

Juillet	Août	Septembre	Octobre	Novembre	Décembre	Total
216	146	130	89	-	-	**620**
-	-	°	-	-	-	**°**
5	3	1	°	°	-	**49**
799	1 339	485	377	1	-	**3 718**
5	4	1	°	-	-	**24**
°	-	20	-	-	-	**20**
42	-	°	°	-	-	**477**
-	-	-	-	-	-	**-**
1 697	1 627	785	227	33	-	**9 367**
1	°	°	°	-	-	**3**
-	-	°	-	-	-	**°**
73	°	°	°	-	-	**443**
2 838	**3 120**	**1 422**	**693**	**35**	**-**	**14 723**
232	1 246	507	°	-	-	**2 128**
88	550	365	63	4	-	**1 254**
-	-	108	-	-	-	**108**
-	°	-	-	-	-	**°**
-	-	-	-	-	-	**-**
5	-	-	-	-	-	**5**
°	2	-	-	-	-	**4**
326	**1 799**	**980**	**63**	**4**	**-**	**3 500**
1	°	°	°	1	1	**67**
-	-	-	-	-	-	**-**
-	-	-	-	-	-	**-**
514	211	47	48	28	-	**1 666**
247	249	205	31	1	-	**1 272**
6 633	48	-	-	-	-	**51 112**
5 065	4 767	2 305	916	43	-	**33 737**
4 267	221	30	-	-	-	**91 868**
410	1 368	1 179	665	63	-	**4 242**
17 137	**6 864**	**3 767**	**1 660**	**136**	**1**	**183 964**
-	38	511	177	-	-	**2 268**
20 302	**11 821**	**6 680**	**2 594**	**175**	**1**	**204 454**

TABLEAU 13

DÉBARQUEMENTS EFFECTUÉS AU QUÉBEC EN 2013 ET 2014

SELON LE TYPE D'ENGIN DE PÊCHE UTILISÉ

(Quantité en tonnes métriques arrondie, poids vif)

(Valeur en milliers de dollars)

	2013				2014					
			% relatif de l'ensemble				% relatif de l'ensemble		Variation en %	
Engin de pêche	**Quantité**	**Valeur**	**Quantité**	**Valeur**	**Quantité**	**Valeur**	**Quantité**	**Valeur**	**Quantité**	**Valeur**
Engins fixes										
Pêche du phoque	-	-	-	-	-	-	-	-	-	-
Senne de plage	15	3	0.03	°	-	-	-	-	-100.00	-100.00
Filets maillants	7 154	9 124	11.77	5.41	6 653	11 826	11.50	5.78	-7.00	29.61
Palangre	507	2 837	0.83	1.68	599	3 594	1.03	1.76	18.15	26.68
Turlutte (ligne à main)	932	834	1.53	0.49	930	838	1.61	0.41	-0.21	0.48
Trappe	675	156	1.11	0.09	780	173	1.35	0.08	15.56	10.90
Casiers (excluant le crabe des neiges)	5 557	40 686	9.14	24.14	6 416	52 339	11.09	25.60	15.46	28.64
Fascine	-	-	-	-	-	-	-	-	-	-
Casiers à crabe:	17 470	75 935	28.75	45.06	17 089	93 279	29.54	45.62	-2.18	22.84
-Japonais	1 971	8 819	3.24	5.23	2 077	10 900	3.59	5.33	5.38	23.60
-Standard	10	45	0.02	0.03	4	19	0.01	0.01	-60.00	-57.78
-Pyramidal	133	163	0.22	0.10	107	195	0.19	0.10	-19.55	19.63
-Conique	11 050	46 920	18.19	27.84	11 665	63 078	20.17	30.85	5.57	34.44
-Combinaison de casiers	4 305	19 989	7.09	11.86	3 235	19 086	5.59	9.33	-24.85	-4.52
Râteaux, pinces, bêches, pelles	19	52	0.03	0.03	23	63	0.04	0.03	21.05	21.15
Engin fixe non spécifié	1	5	°	°	2	1	°	°	100.00	-80.00
Divers	727	1 940	1.20	1.15	791	2 546	1.37	1.25	8.80	31.24
Total engins fixes	**33 058**	**131 572**	**54.40**	**78.07**	**33 283**	**164 658**	**57.54**	**80.54**	**0.68**	**25.15**

N.B. Les totaux peuvent différer en raison du facteur d'arrondissement

TABLEAU 13

DÉBARQUEMENTS EFFECTUÉS AU QUÉBEC EN 2013 ET 2014

SELON LE TYPE D'ENGIN DE PÊCHE UTILISÉ

(Quantité en tonnes métriques arrondie, poids vif)

(Valeur en milliers de dollars)

	2013				2014					
			% relatif de l'ensemble				% relatif de l'ensemble		Variation en %	
Engin de pêche	**Quantité**	**Valeur**	**Quantité**	**Valeur**	**Quantité**	**Valeur**	**Quantité**	**Valeur**	**Quantité**	**Valeur**
Engins mobiles										
Chalut de fond:	511	954	0.84	0.57	307	754	0.53	0.37	-39.92	-20.96
-Côté	-	-	-	-	-	-	-	-	-	-
-Arrière	511	954	0.84	0.57	307	754	0.53	0.37	-39.92	-20.96
Chalut à crevettes	20 667	31 384	34.01	18.62	18 302	33 757	31.64	16.51	-11.44	7.56
Senne bourse	3 556	764	5.85	0.45	2 466	543	4.26	0.27	-30.65	-28.93
Senne danoise	-	-	-	-	-	-	-	-	-	-
Senne écossaise	55	163	0.09	0.10	55	142	0.10	0.07	-	-12.88
Drague à pétoncles	1 758	2 739	2.89	1.63	1 600	2 773	2.77	1.36	-8.99	1.24
Râteau hydraulique	-	-	-	-	11	18	0.02	0.01	S/O	S/O
Autres	1 160	958	1.91	0.57	1 824	1 808	3.15	0.88	57.24	88.73
Total engins mobiles	**27 706**	**36 962**	**45.60**	**21.93**	**24 565**	**39 795**	**42.46**	**19.46**	**-11.34**	**7.66**
Grand total	**60 765**	**168 535**	**100.00**	**100.00**	**57 847**	**204 454**	**100.00**	**100.00**	**-4.80**	**21.31**

N.B. Les totaux peuvent différer en raison du facteur d'arrondissement

Prix moyen au débarquement

Le prix moyen par espèce tel qu'indiqué dans cette revue exprime les prix versés aux pêcheurs et résulte de la division de la valeur totale de tous les débarquements par le poids total tel que débarqué.

Le prix moyen prend en considération la condition de la prise lors du débarquement. Cette méthode offre l'avantage de préciser la signification du prix présenté. On propose une approche identique pour chacun des secteurs maritimes.

Il est également utile de signaler que les prix moyens des tableaux suivants excluent les récépissés supplémentaires, ce qui explique l'absence de valeur pour certaines espèces.

TABLEAU 14

PRIX MOYEN AU DÉBARQUEMENT PAR ESPÈCE AU QUÉBEC

(Excluant les récépissés supplémentaires, valeur en dollars par kilogramme)

ESPÈCE	FORME AU DÉBARQUEMENT	2013	2014	VARIATION EN %
POISSONS DE FOND				
Morue	Éviscérée, non étêtée.....	1.660	1.711	**3.1**
Sébaste	Entier.....	.839	1.002	**19.4**
Flétan Atlantique	Éviscéré, non étêté.....	9.095	9.385	**3.2**
Plie canadienne	Entière.....	.980	.854	**-12.9**
Plie rouge	Entière.....	2.516	2.564	**1.9**
Flétan du Groenland	Saigné, partiellement éviscéré.....	3.215	3.306	**2.8**
Merluche blanche	Éviscérée, non étêtée.....	.688	.682	**-0.9**
ESPÈCES PÉLAGIQUES ET DE L'ESTUAIRE				
Hareng	Entier.....	.348	.337	**-3.2**
Maquereau	Entier.....	.793	.903	**13.9**
Thon Rouge	Éviscéré, étêté……..	15.904	13.229	**-16.8**
Capelan	Entier.....	.164	.248	**51.2**

TABLEAU 14

PRIX MOYEN AU DÉBARQUEMENT PAR ESPÈCE AU QUÉBEC

(Excluant les récépissés supplémentaires, valeur en dollars par kilogramme)

ESPÈCE	FORME AU DÉBARQUEMENT	2013	2014	VARIATION EN %
MOLLUSQUES ET CRUSTACÉS				
Mye	Dans l'écaille.....	2.825	2.743	**-2.9**
Pétoncle	Chair.....	23.375	26.438	**13.1**
Buccin	Dans l'écaille.....	1.249	1.336	**7.0**
Homard	Entier.....	9.170	9.556	**4.2**
Crevette	Entière.....	1.470	1.792	**21.9**
	Cuite dans l'écaille.....	5.157	5.125	**-0.6**
Crabe commun	Entier.....	1.085	1.149	**5.9**
Crabe des neiges	Entier.....	4.659	5.758	**23.6**

TABLEAU 15

- QUÉBEC -

LES DIX PLUS IMPORTANTES MUNICIPALITÉS DE DÉBARQUEMENTS EN 2013 ET 2014

SELON LE VOLUME

	2013	Vol. en tonnes métriques poids vif	% relative de l'ensemble du Québec		2014	Vol. en tonnes métriques poids vif	% relative de l'ensemble du Québec
1-	Rivière-au-Renard	17 067	28.09	1-	Rivière-au-Renard	14 273	24.67
2-	Sainte-Thérèse-de-Gaspé	4 347	7.15	2-	Matane	4 010	6.93
3-	Grande-Rivière	4 132	6.80	3-	Sainte-Thérèse-de-Gaspé	3 585	6.20
4-	Matane	4 005	6.59	4-	Grande-Rivière	2 980	5.15
5-	Blanc-Sablon	2 265	3.73	5-	Sept-Îles	2 162	3.74
6-	Cap-aux-Meules	2 180	3.59	6-	Cap-aux-Meules	2 058	3.56
7-	Sainte-Anne des-Monts	1 851	3.05	7-	Blanc-Sablon	2 022	3.49
8-	Paspebiac	1 721	2.83	8-	Grande-Entrée	1 994	3.45
9-	Grande-Entrée	1 712	2.82	9-	Natashquan	1 761	3.04
10-	Sept-Îles	1 502	2.47	10-	Paspebiac	1 721	2.98

SELON LA VALEUR

	2013	Valeur en milliers de dollars	% relative de l'ensemble du Québec		2014	Valeur en milliers de dollars	% relative de l'ensemble du Québec
1-	Rivière-au-Renard	30 560	18.13	1-	Rivière-au-Renard	30 859	15.09
2-	Sainte-Thérèse-de-Gaspé	12 283	7.29	2-	Grande-Entrée	16 290	7.97
3-	Grande-Entrée	11 618	6.89	3-	Sainte-Thérèse-de-Gaspé	13 486	6.60
4-	Cap-aux-Meules	10 407	6.18	4-	Cap-aux-Meules	11 490	5.62
5-	Grande-Rivière	10 288	6.10	5-	Grande-Rivière	10 691	5.23
6-	Matane	7 579	4.50	6-	Sept-Îles	10 346	5.06
7-	Paspebiac	7 315	4.34	7-	Paspebiac	9 596	4.69
8-	Sept-Îles	5 876	3.49	8-	Matane	8 798	4.30
9-	Natashquan	5 030	2.98	9-	Natashquan	7 502	3.67
10-	Havre-Saint-Pierre	4 288	2.54	10-	Havre-Saint-Pierre	6 030	2.95

TABLEAU 16

DÉBARQUEMENTS AU QUÉBEC DES BATEAUX NON QUÉBÉCOIS

EN 2013 ET 2014

(Quantité en tonnes métriques arrondie, poids vif)

PROVENANCE DES BATEAUX

	ÎLE-DU-PRINCE-ÉDOUARD		NOUVEAU-BRUNSWICK		NOUVELLE-ÉCOSSE		TERRE-NEUVE		TOTAL	
ESPÈCE	**2013**	**2014**	**2013**	**2014**	**2013**	**2014**	**2013**	**2014**	**2013**	**2014**
Morue	-	-	-	-	°	-	19	7	**19**	**7**
Aiglefin	-	-	-	-	-	-	-	-	**-**	**-**
Sébaste	-	-	°	°	°	-	-	-	**°**	**°**
Flétan Atlantique	-	-	2	°	°	-	-	-	**2**	**°**
Plie canadienne	-	-	-	-	°	-	-	-	**°**	**-**
Plie grise	-	-	-	-	-	-	-	-	**-**	**-**
Plie rouge	-	-	-	-	-	-	-	-	**-**	**-**
Flétan du Groenland	-	-	-	°	-	-	62	-	**62**	**°**
Merluche blanche	-	-	-	-	-	-	-	-	**-**	**-**
Autres poissons de fond	-	-	-	-	°	-	-	-	**°**	**-**
Total poissons de fond	**-**	**-**	**2**	**°**	**1**	**-**	**82**	**7**	**84**	**7**
Hareng	-	-	1 790	1 509	-	-	-	-	**1 790**	**1 509**
Maquereau	-	-	32	19	-	-	-	-	**32**	**19**
Autres espèces pélagiques et de l'Estuaire	-	-	-	-	-	-	54	-	**54**	**-**
Total espèces pélagiques et de l'Estuaire	**-**	**-**	**1 822**	**1 528**	**-**	**-**	**54**	**-**	**1 876**	**1 528**
Praire	-	-	-	-	-	-	-	-	**-**	**-**
Pétoncle	-	3	-	35	-	-	-	-	**-**	**37**
Crevette	374	-	817	903	368	-	89	71	**1 648**	**974**
Crabe des neiges	-	73	-	23	-	-	123	-	**123**	**97**
Autres mollusques et crustacés	-	-	-	-	-	-	33	36	**33**	**36**
Total mollusques et crustacés	**374**	**76**	**817**	**961**	**368**	**-**	**245**	**107**	**1 804**	**1 144**
Autres items	-	-	-	-	-	-	-	-	**-**	**-**
Grand total	**374**	**76**	**2 642**	**2 489**	**368**	**-**	**381**	**114**	**3 764**	**2 679**

N.B. Les totaux peuvent différer en raison du facteur d'arrondissement.

TABLEAU 16A

VALEUR DES DÉBARQUEMENTS AU QUÉBEC DES BATEAUX NON QUÉBÉCOIS

EN 2013 ET 2014

(Valeur en milliers de dollars)

PROVENANCE DES BATEAUX

	ÎLE-DU-PRINCE-ÉDOUARD		NOUVEAU-BRUNSWICK		NOUVELLE-ÉCOSSE		TERRE-NEUVE		TOTAL	
ESPÈCE	**2013**	**2014**	**2013**	**2014**	**2013**	**2014**	**2013**	**2014**	**2013**	**2014**
Morue	-	-	-	-	-	-	16	7	**16**	**7**
Aiglefin	-	-	-	-	-	-	-	-	**-**	**-**
Sébaste	-	-	°	-	-	-	-	-	°	**-**
Flétan Atlantique	-	-	16	2	4	-	-	-	**20**	**2**
Plie canadienne	-	-	-	-	-	-	-	-	**-**	**-**
Plie grise	-	-	-	-	-	-	-	-	**-**	**-**
Plie rouge	-	-	-	-	-	-	-	-	**-**	**-**
Flétan du Groenland	-	-	-	°	-	-	191	-	**191**	°
Merluche blanche	-	-	-	-	-	-	-	-	**-**	**-**
Autres poissons de fond	-	-	-	-	-	-	-	-	**-**	**-**
Total poissons de fond	**-**	**-**	**16**	**2**	**4**	**-**	**207**	**7**	**227**	**9**
Hareng	-	-	798	698	-	-	-	-	**798**	**698**
Maquereau	-	-	28	17	-	-	-	-	**28**	**17**
Autres espèces pélagiques et de l'Estuaire	-	-	-	-	-	-	7	-	**7**	**-**
Total espèces pélagiques et de l'Estuaire	**-**	**-**	**826**	**715**	**-**	**-**	**7**	**-**	**833**	**715**
Praire	-	-	-	-	-	-	-	-	**-**	**-**
Pétoncle	-	8	-	109	-	-	-	-	**-**	**116**
Crevette	541	-	1 159	1 645	540	-	131	266	**2 371**	**1 911**
Crabe des neiges	-	468	-	150	-	-	536	-	**536**	**618**
Autres mollusques et crustacés	-	-	-	-	-	-	59	68	**59**	**68**
Total mollusques et crustacés	**541**	**476**	**1 159**	**1 903**	**540**	**-**	**726**	**334**	**2 966**	**2 713**
Autres items	-	-	-	-	-	-	-	-	**-**	**-**
Grand total	**541**	**476**	**2 001**	**2 621**	**544**	**-**	**941**	**341**	**4 027**	**3 437**

N.B. Les totaux peuvent différer en raison du facteur d'arrondissement.

TABLEAU 17

DÉBARQUEMENTS HORS QUÉBEC DES BATEAUX QUÉBÉCOIS

EN 2013 ET 2014

(Quantité en tonnes métriques arrondie, poids vif)

	ÎLE-DU-PRINCE-ÉDOUARD		NOUVEAU-BRUNSWICK		NOUVELLE-ÉCOSSE		TERRE-NEUVE		TOTAL	
ESPÈCE	**2013**	**2014**	**2013**	**2014**	**2013**	**2014**	**2013**	**2014**	**2013**	**2014**
Morue	-	-	-	-	-	-	3	°	**3**	°
Aiglefin	-	-	-	-	-	-	-	-	**-**	**-**
Sébaste	-	-	-	-	-	-	°	-	°	**-**
Flétan Atlantique	-	-	10	4	-	-	9	3	**19**	**6**
Plie canadienne	-	-	-	-	-	-	°	-	°	**-**
Plie grise	-	-	-	-	-	-	-	-	**-**	**-**
Plie rouge	-	-	-	-	-	-	-	-	**-**	**-**
Flétan du Groenland	-	-	-	-	-	-	185	6	**185**	**6**
Merluche blanche	-	-	-	-	-	-	1	-	**1**	**-**
Loup de mer	-	-	-	-	-	-	-	-	**-**	**-**
Autres poissons de fond	-	-	-	-	-	-	-	-	**-**	**-**
Total poissons de fond	**-**	**-**	**10**	**4**	**-**	**-**	**198**	**9**	**208**	**12**
Hareng	-	-	-	-	-	-	232	-	**232**	**-**
Maquereau	-	-	-	-	-	4	-	18	**-**	**22**
Thon rouge	11	7	3	3	°	1	-	-	**15**	**11**
Autres espèces pélagiques et de l'Estuaire	-	-	-	-	-	-	-	-	**-**	**-**
Total espèces pélagiques et de l'Estuaire	**11**	**7**	**3**	**3**	°	**5**	**232**	**18**	**246**	**33**
Pétoncle	-	-	-	-	-	-	-	-	**-**	**-**
Homard	-	-	-	-	-	-	-	-	**-**	**-**
Crevette (3)	-	-	-	-	-	-	18 160	18 453	**18 160**	**18 453**
Crabe des neiges	208	183	679	744	-	-	31	76	**918**	**1 002**
Autres mollusques et crustacés	-	-	-	-	-	-	-	-	**-**	**-**
Total mollusques et crustacés	**208**	**183**	**679**	**744**	**-**	**-**	**18 192**	**18 529**	**19 079**	**19 455**
Autres items	-	-	-	-	-	-	-	-	**-**	**-**
Grand total	**219**	**189**	**692**	**750**	°	**5**	**18 622**	**18 555**	**19 533**	**19 501**

Remarques :
1) Les données de ce tableau sont préliminaires pour chacune des provinces.
2) Les totaux peuvent différer en raison du facteur d'arrondissement.
3) La quantité affichée présente l'ensemble des débarquements de la crevette pandalus borealis et montagui.

TABLEAU 17A

DÉBARQUEMENTS HORS QUÉBEC DES BATEAUX QUÉBÉCOIS

EN 2013 ET 2014

(Valeur en milliers de dollars)

	ÎLE-DU-PRINCE-ÉDOUARD		NOUVEAU-BRUNSWICK		NOUVELLE-ÉCOSSE		TERRE-NEUVE		TOTAL	
ESPÈCE	**2013**	**2014**	**2013**	**2014**	**2013**	**2014**	**2013**	**2014**	**2013**	**2014**
Morue	-	-	-	-	-	-	3	°	**3**	°
Aiglefin	-	-	-	-	-	-	-	-	**-**	**-**
Sébaste	-	-	-	-	-	-	°	-	°	**-**
Flétan Atlantique	-	-	94	39	-	-	81	24	**175**	**63**
Plie canadienne	-	-	-	-	-	-	°	-	°	**-**
Plie grise	-	-	-	-	-	-	-	-	**-**	**-**
Plie rouge	-	-	-	-	-	-	-	-	**-**	**-**
Flétan du Groenland	-	-	-	-	-	-	544	17	**544**	**17**
Merluche blanche	-	-	-	-	-	-	°	-	°	**-**
Loup de mer	-	-	-	-	-	-	-	-	**-**	**-**
Autres poissons de fond	-	-	-	-	-	-	-	-	**-**	**-**
Total poissons de fond	**-**	**-**	**94**	**39**	**-**	**-**	**628**	**41**	**723**	**80**
Hareng	-	-	-	-	-	-	64	-	**64**	**-**
Maquereau	-	-	-	-	-	4	-	10	**-**	**14**
Thon rouge	162	109	53	40	5	23	-	-	**220**	**173**
Autres espèces pélagiques et de l'Estuaire	-	-	-	-	-	-	-	-	**-**	**-**
Total espèces pélagiques et de l'Estuaire	**162**	**109**	**53**	**40**	**5**	**27**	**64**	**10**	**284**	**187**
Pétoncle	-	-	-	-	-	-	-	-	**-**	**-**
Homard	-	-	-	-	-	-	-	-	**-**	**-**
Crevette (3)	-	-	-	-	-	-	64 926	76 056	**64 926**	**76 056**
Crabe des neiges	1 034	1 168	3 374	4 918	-	-	136	392	**4 544**	**6 478**
Autres mollusques et crustacés	-	-	-	-	-	-	-	-	**-**	**-**
Total mollusques et crustacés	**1 034**	**1 168**	**3 374**	**4 918**	**-**	**-**	**65 062**	**76 448**	**69 470**	**82 534**
Autres items	-	-	-	-	-	-	-	-	**-**	**-**
Grand total	**1 197**	**1 278**	**3 521**	**4 997**	**5**	**27**	**65 754**	**76 499**	**70 477**	**82 801**

Remarques :
1) Les données de ce tableau sont préliminaires pour chacune des provinces.
2) Les totaux peuvent différer en raison du facteur d'arrondissement.
3) La valeur affichée présente l'ensemble des débarquements de la crevette pandalus borealis et montagui.

PROFIL ÉCONOMIQUE DES PRINCIPALES FLOTTES DE PÊCHE AU QUÉBEC

Profil économique des crevettiers - groupe B

Caractéristiques de la flotte	2013	2014
Taille de la flotte		
Entreprises actives	32	30
Emploi		
Nombre de pêcheurs et d'aide-pêcheurs	128	120
Effort de pêche moyen		
Nombre de voyages	18	18
Nombre de jours en mer	105	97
Nombre de jours de pêche	75	69

Débarquements moyens	2013		2014	
	Volume (kg)	Valeur ($)	Volume (kg)	Valeur ($)
Poissons de fond	800	3 239	3 040	10 708
Poissons pélagiques	5 136	2 260	1 774	759
Mollusques	-	-	-	-
Crustacés				
- Crevette	361 967	556 825	355 500	663 376
- Autres	4 434	19 585	4 246	26 330
Total	372 338	581 910	364 560	701 173

Prix moyen	2013	2014
	($/kg)	($/kg)
Poissons de fond	4.05	3.52
Poissons pélagiques	0.44	0.43
Mollusques	-	-
Crustacés		
- Crevette	1.54	1.87
- Autres	4.42	6.20
Autres	-	-

Évolution des débarquements moyens, 2005 à 2014

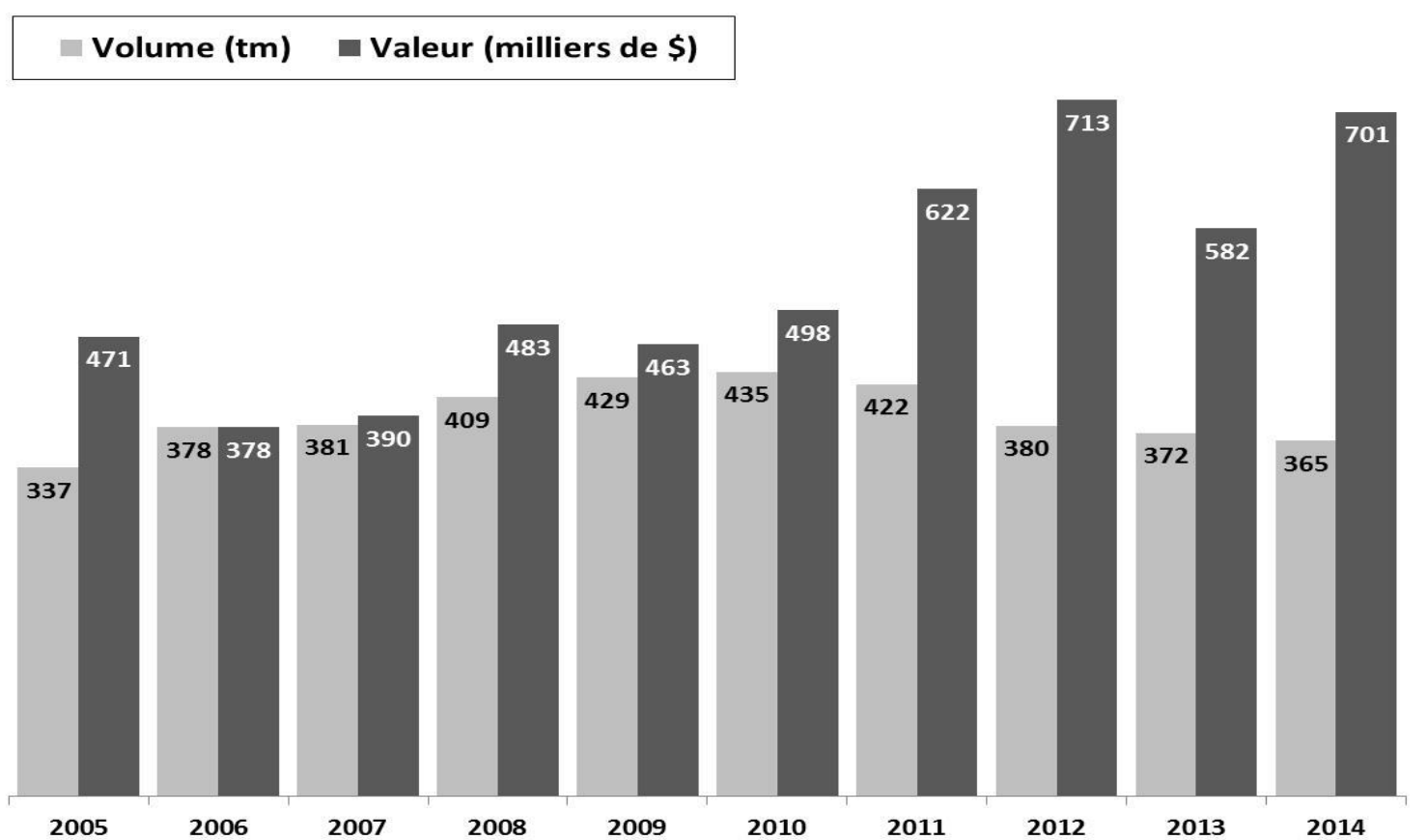

Source: Services stratégiques, MPO, Région du Québec

Profil économique des crabiers semi-hauturiers, zone 12

Caractéristiques de la flotte	2013		2014	
Taille de la flotte				
Entreprises actives	40		41	
Emploi				
Nombre de pêcheurs et d'aide-pêcheurs	200		205	
Effort de pêche moyen				
Nombre de voyages	15		15	
Nombre de jours en mer	37		36	
Nombre de jours de pêche	20		21	
Débarquements moyens	**2013**		**2014**	
	Volume (kg)	**Valeur ($)**	**Volume (kg)**	**Valeur ($)**
Poissons de fond	131	498	285	1 334
Poissons pélagiques	3 666	3 697	1 033	2 278
Mollusques	1 075	1 041	-	-
Crustacés				
- Crabe des neiges	121 040	564 707	99 628	632 154
- Autres	-	-	-	-
Autres	-	-	0.61	0.34
Total	125 912	569 943	100 946	635 766
Prix moyen	**2013**		**2014**	
	($/kg)		**($/kg)**	
Poissons de fond	3.80		4.68	
Poissons pélagiques	1.01		2.21	
Mollusques	0.97		-	
Crustacés				
- Crabe des neiges	4.67		6.35	
- Autres	-		-	
Autres	-		0.56	

Évolution des débarquements moyens, 2005 à 2014

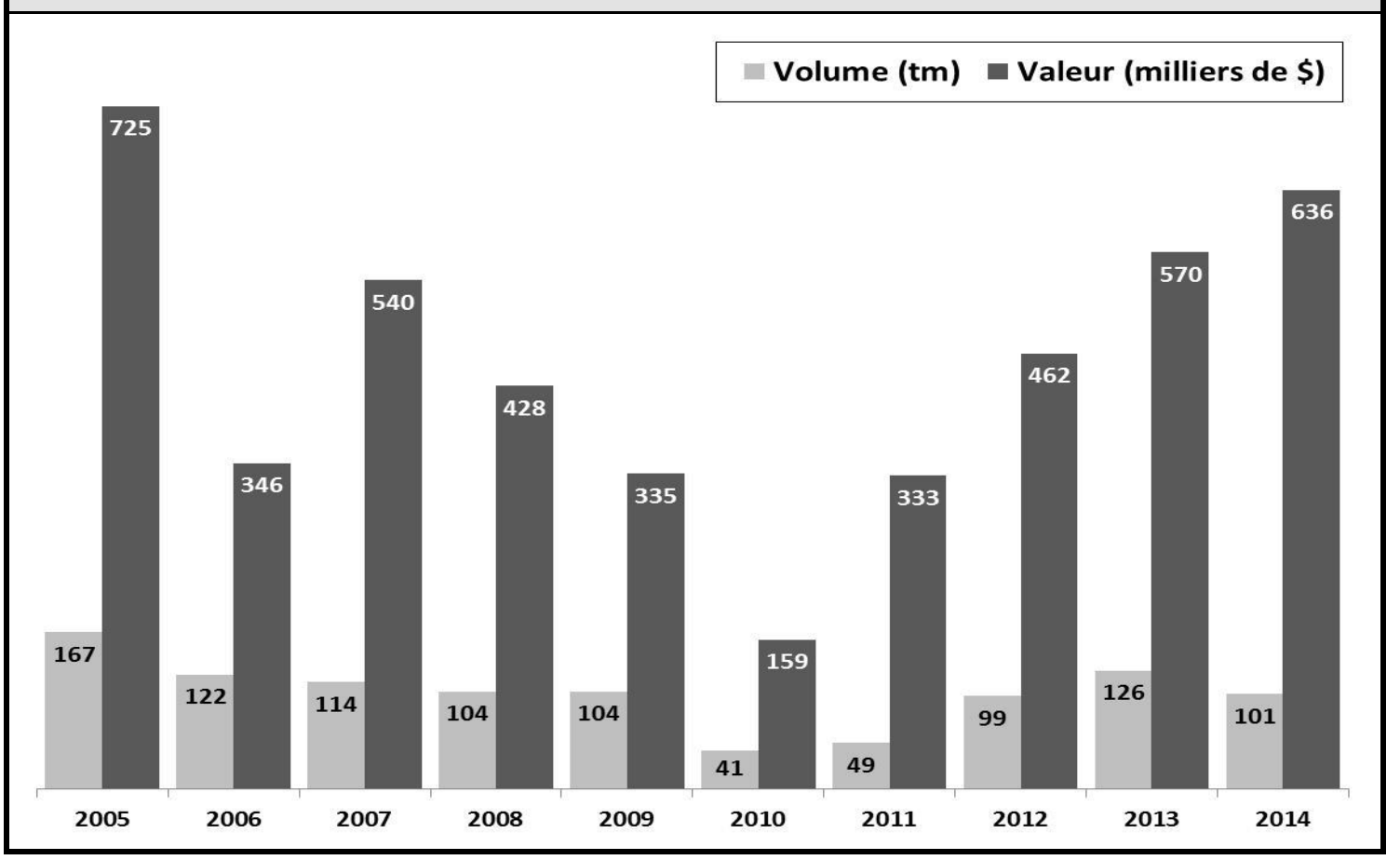

Source: Services stratégiques, MPO, Région du Québec

Profil économique des crabiers - zone 12 A

Caractéristiques de la flotte	2013	2014
Taille de la flotte		
Entreprises actives	7	5
Emploi		
Nombre de pêcheurs et d'aide-pêcheurs	28	20
Effort de pêche moyen		
Nombre de voyages	16	19
Nombre de jours en mer	27	27
Nombre de jours de pêche	19	22

Débarquements moyens	2013		2014	
	Volume (kg)	Valeur ($)	Volume (kg)	Valeur ($)
Poissons de fond	5 857	20 273	2 826	10 107
Poissons pélagiques	9 810	4 316	755	332
Mollusques	-	-	-	-
Crustacés				
- Crabe des neiges	17 245	97 576	17 443	107 784
- Autres	-	-	-	-
Autres	-	-	-	-
Total	32 912	122 166	21 024	118 224

Prix moyen	2013 ($/kg)	2014 ($/kg)
Poissons de fond	3.46	3.58
Poissons pélagiques	0.44	0.44
Mollusques	-	-
Crustacés		
- Crabe des neiges	5.66	6.18
- Autres	-	-
Autres	-	-

Évolution des débarquements moyens, 2005 à 2014

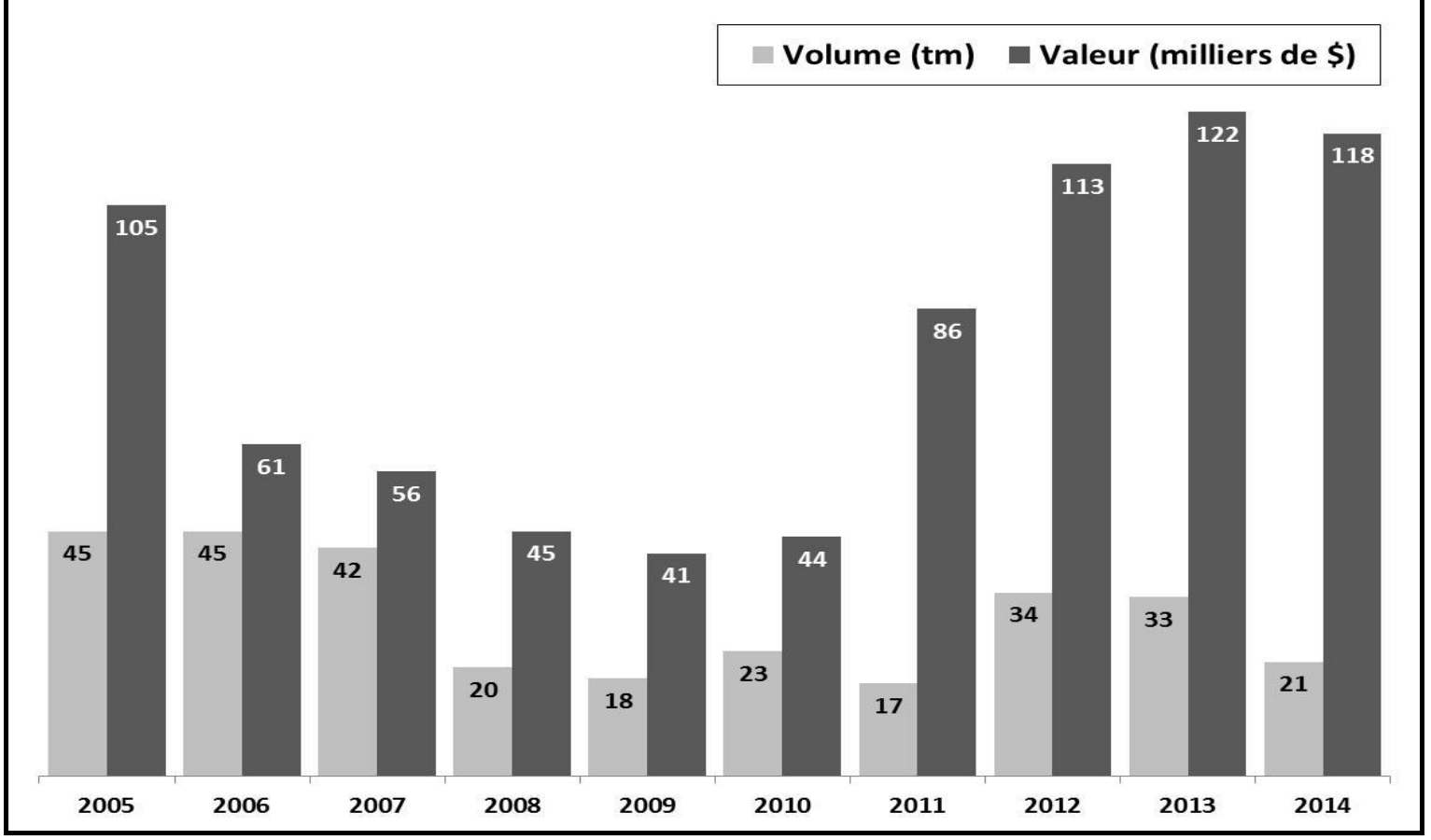

Source: Services stratégiques, MPO, Région du Québec

Profil économique des crabiers - zone 12 B

Caractéristiques de la flotte	2013	2014
Taille de la flotte		
Entreprises actives	5	4
Emploi		
Nombre de pêcheurs et d'aide-pêcheurs	23	18
Effort de pêche moyen		
Nombre de voyages	7	13
Nombre de jours en mer	33	56
Nombre de jours de pêche	15	27

Débarquements moyens	2013		2014	
	Volume (kg)	Valeur ($)	Volume (kg)	Valeur ($)
Poissons de fond	650	3 618	937	6 233
Poissons pélagiques	165	1 576	83	474
Mollusques	-	-	-	-
Crustacés				
- Crabe des neiges	57 037	255 845	72 204	386 602
- Autres	<>	<>	<>	<>
Autres	-	-	-	-
Total	57 852	261 038	73 223	393 309

Prix moyen	2013 ($/kg)	2014 ($/kg)
Poissons de fond	5.56	6.65
Poissons pélagiques	9.53	5.75
Mollusques	-	-
Crustacés		
- Crabe des neiges	4.49	5.35
- Autres	-	-
Autres	-	-

Évolution des débarquements moyens, 2005 à 2014

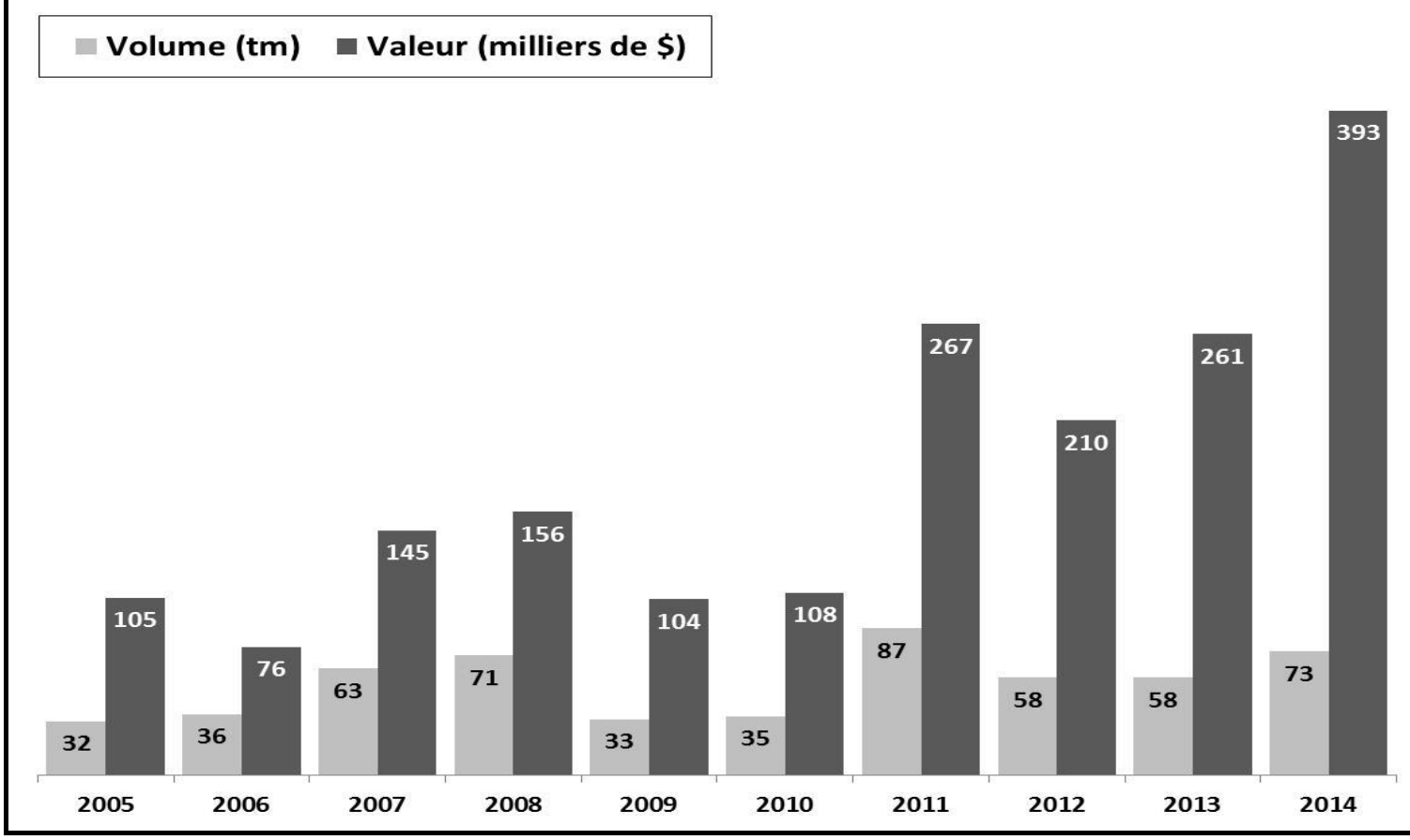

Source: Services stratégiques, MPO, Région du Québec

Profil économique des crabiers - zone 12 C

Caractéristiques de la flotte	2013	2014
Taille de la flotte		
Entreprises actives	5	4
Emploi		
Nombre de pêcheurs et d'aide-pêcheurs	24	19
Effort de pêche moyen		
Nombre de voyages	25	36
Nombre de jours en mer	39	56
Nombre de jours de pêche	30	44

Débarquements moyens	2013		2014	
	Volume (kg)	Valeur ($)	Volume (kg)	Valeur ($)
Poissons de fond	1 735	4 130	1 298	5 207
Poissons pélagiques	5 842	1 340	26 817	6 029
Mollusques	-	-	-	-
Crustacés				
- Crabe des neiges	48 260	220 290	62 636	335 358
- Autres	20 518	39 609	24 649	68 542
Autres	-	-	-	-
Total	76 355	265 369	115 399	415 135

Prix moyen	2013 ($/kg)	2014 ($/kg)
Poissons de fond	2.38	4.01
Poissons pélagiques	0.23	0.22
Mollusques	-	-
Crustacés		
- Crabe des neiges	4.56	5.35
- Autres	1.93	2.78
Autres	-	-

Évolution des débarquements moyens, 2005 à 2014

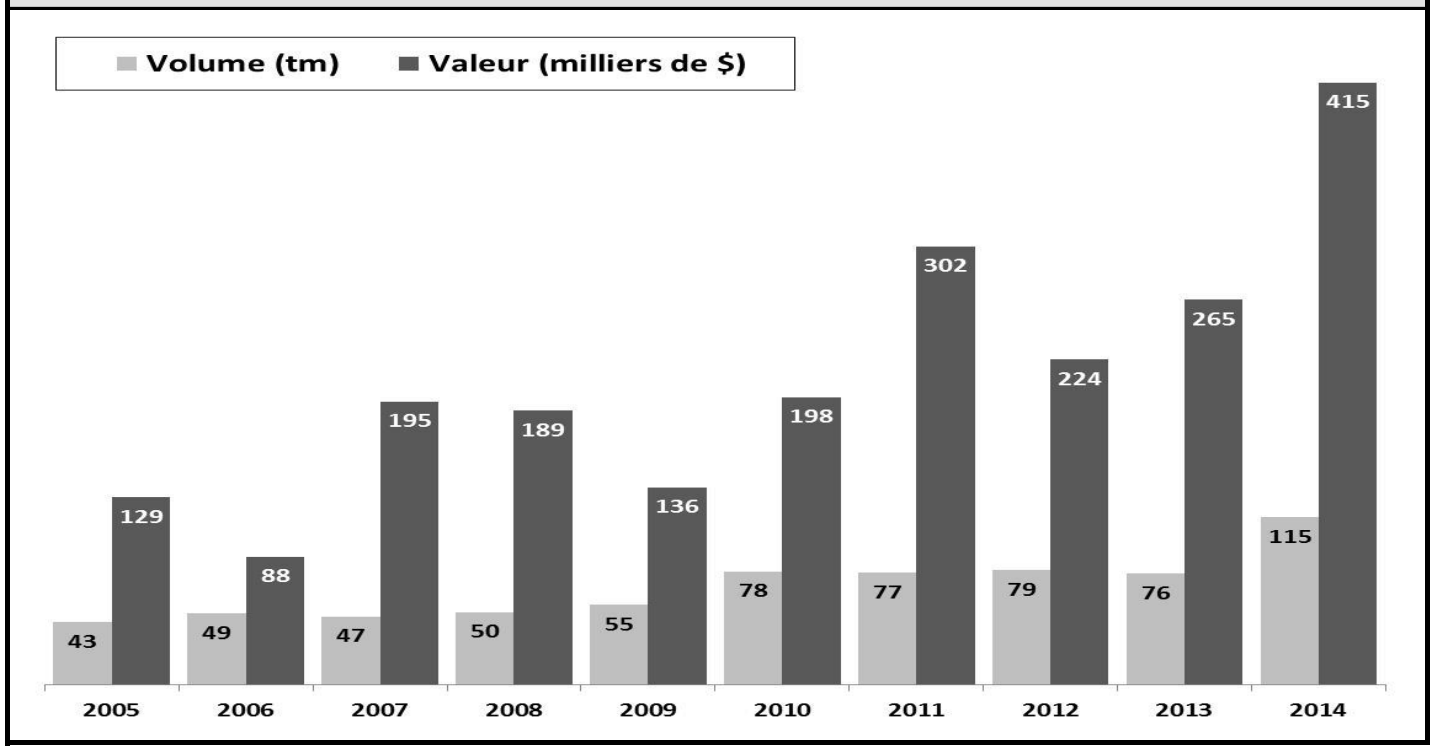

Source: Services stratégiques, MPO, Région du Québec

Profil économique des crabiers - zone F

Caractéristiques de la flotte	2013		2014	
Taille de la flotte				
Entreprises actives	10		10	
Emploi				
Nombre de pêcheurs et d'aide-pêcheurs	40		40	
Effort de pêche moyen				
Nombre de voyages	24		28	
Nombre de jours en mer	43		56	
Nombre de jours de pêche	26		31	
Débarquements moyens	**2013**		**2014**	
	Volume (kg)	**Valeur ($)**	**Volume (kg)**	**Valeur ($)**
Poissons de fond	2 637	8 944	625	1 703
Poissons pélagiques	35	37	-	-
Mollusques	4 909	14 354	3 461	11 245
Crustacés				
- Crabe des neiges	37 364	186 359	54 363	347 497
- Autres	1 976	17 546	2 239	20 959
Autres	-	-	-	-
Total	46 920	227 241	60 688	381 404
Prix moyen	**2013**		**2014**	
	($/kg)		**($/kg)**	
Poissons de fond	3.39		2.72	
Poissons pélagiques	1.06		-	-
Mollusques	2.92		3.25	
Crustacés				
- Crabe des neiges	4.99		6.39	
- Autres	8.88		9.36	
Autres	-		-	

Évolution des débarquements moyens, 2005 à 2014

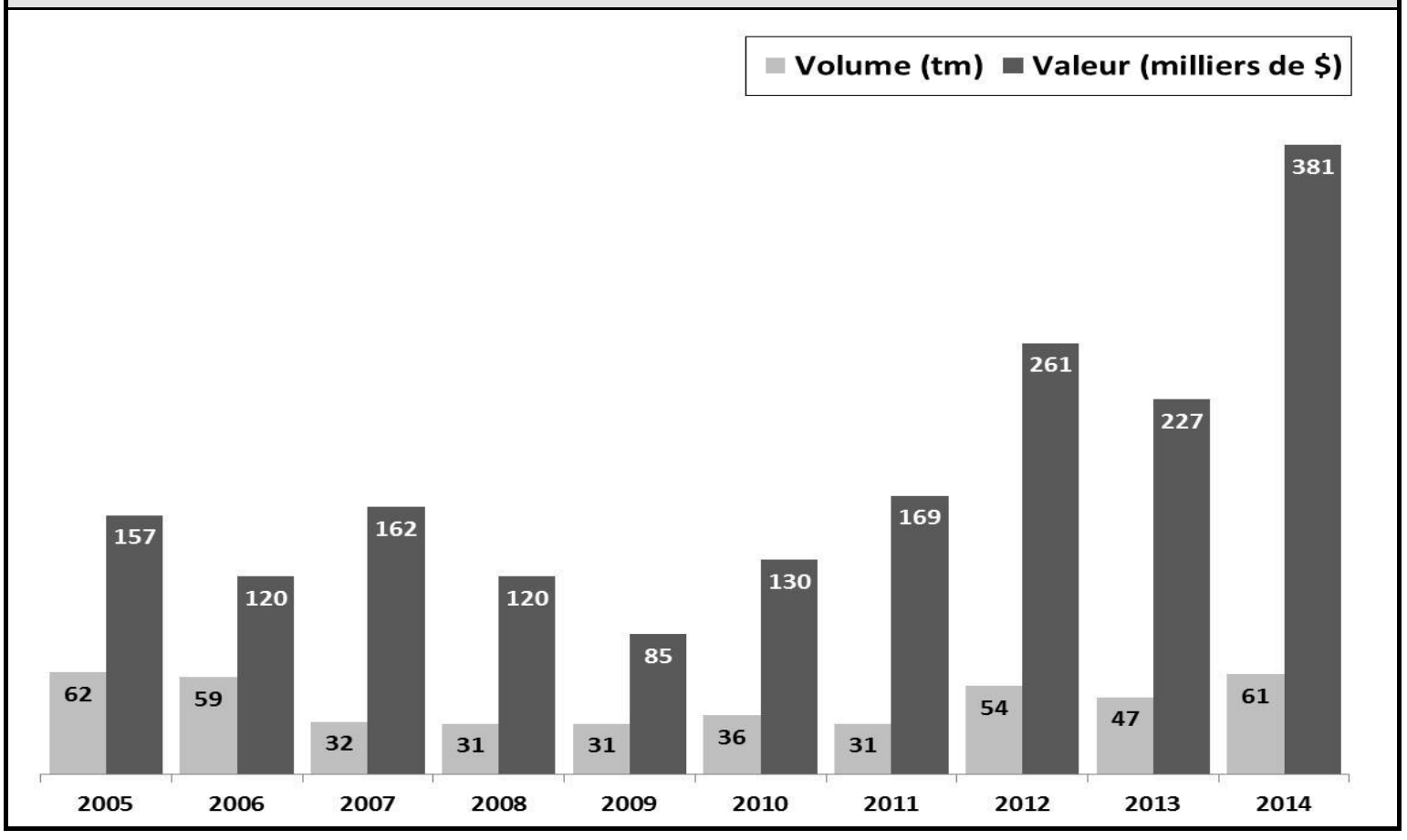

Source: Services stratégiques, MPO, Région du Québec

Profil économique des crabiers, zone 14

Caractéristiques de la flotte	2013		2014	
Taille de la flotte				
Entreprises actives	21		21	
Emploi				
Nombre de pêcheurs et d'aide-pêcheurs	92		92	
Effort de pêche moyen				
Nombre de voyages	16		15	
Nombre de jours en mer	40		28	
Nombre de jours de pêche	23		21	
Débarquements moyens	**2013**		**2014**	
	Volume (kg)	**Valeur ($)**	**Volume (kg)**	**Valeur ($)**
Poissons de fond	5 652	19 345	1 005	4 851
Poissons pélagiques	891	196	10	2
Mollusques	50	60	40	57
Crustacés				
- Crabe des neiges	22 471	99 095	28 571	144 936
- Autres	163	1 125	177	1 403
Autres	-	-	-	-
Total	29 227	119 821	29 802	151 249
Prix moyen	**2013**		**2014**	
	($/kg)		**($/kg)**	
Poissons de fond	3.42		4.83	
Poissons pélagiques	0.22		0.22	
Mollusques	1.21		1.43	
Crustacés				
- Crabe des neiges	4.41		5.07	
- Autres	6.89		7.94	
Autres	-		-	

Évolution des débarquements moyens, 2005 à 2014

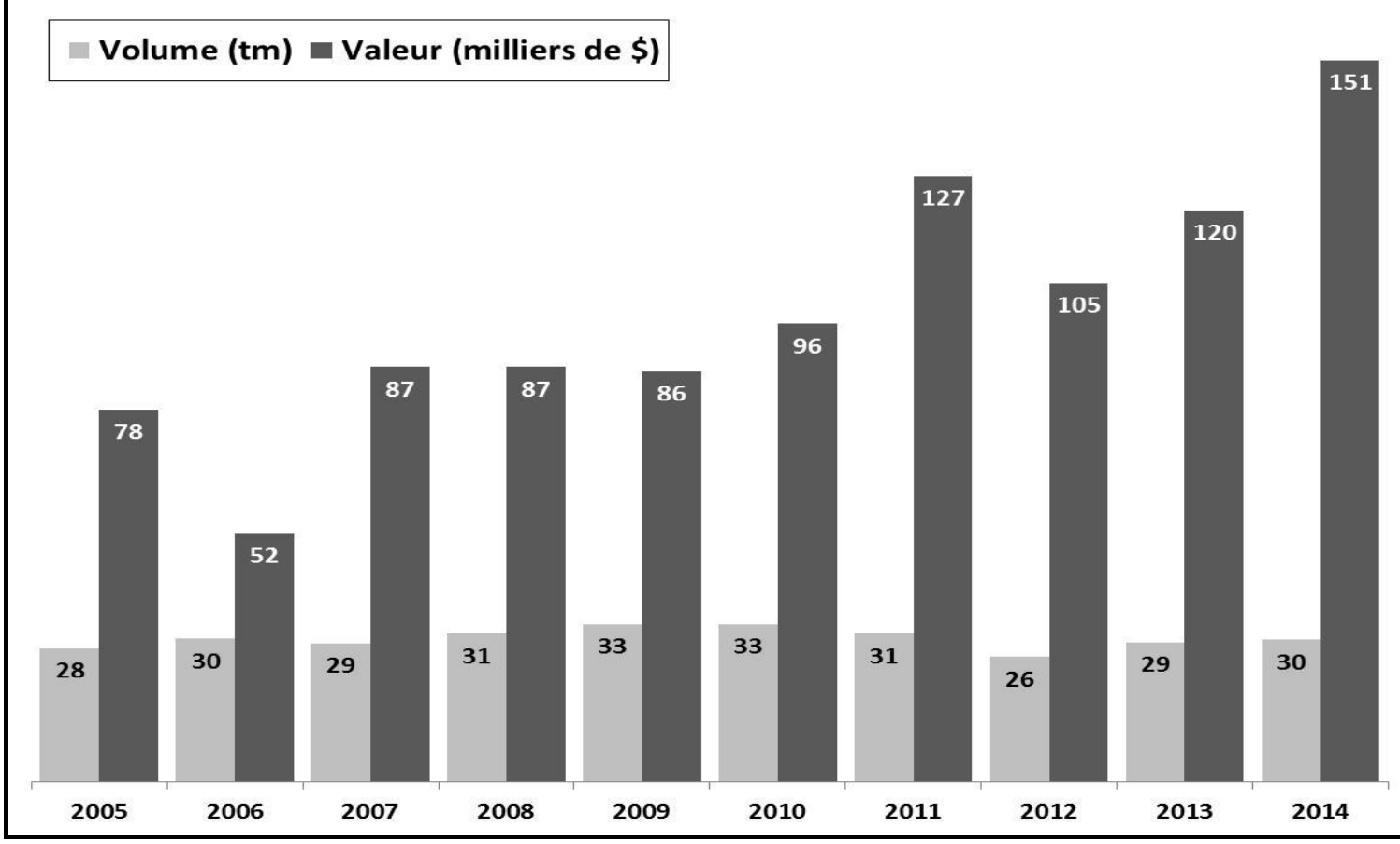

Source: Services stratégiques, MPO, Région du Québec

Profil économique des crabiers, zone 15

Caractéristiques de la flotte	2013		2014	
Taille de la flotte				
Entreprises actives	7		7	
Emploi				
Nombre de pêcheurs et d'aide-pêcheurs	39		39	
Effort de pêche moyen				
Nombre de voyages	18		25	
Nombre de jours en mer	26		30	
Nombre de jours de pêche	20		27	
Débarquements moyens	**2013**		**2014**	
	Volume (kg)	**Valeur ($)**	**Volume (kg)**	**Valeur ($)**
Poissons de fond	261	930	4 900	15 958
Poissons pélagiques	-	-	-	-
Mollusques	-	-	-	-
Crustacés				
- Crabe des neiges	73 808	325 473	81 366	420 125
- Autres	135	1 278	135	1 155
Autres	-	-	-	-
Total	74 205	327 681	86 401	437 238
Prix moyen	**2013**		**2014**	
	($/kg)		**($/kg)**	
Poissons de fond	3.56		3.26	
Poissons pélagiques	-		-	
Mollusques	-		-	
Crustacés				
- Crabe des neiges	4.41		5.16	
- Autres	9.48		8.56	
Autres	-		-	

Évolution des débarquements moyens, 2005 à 2014

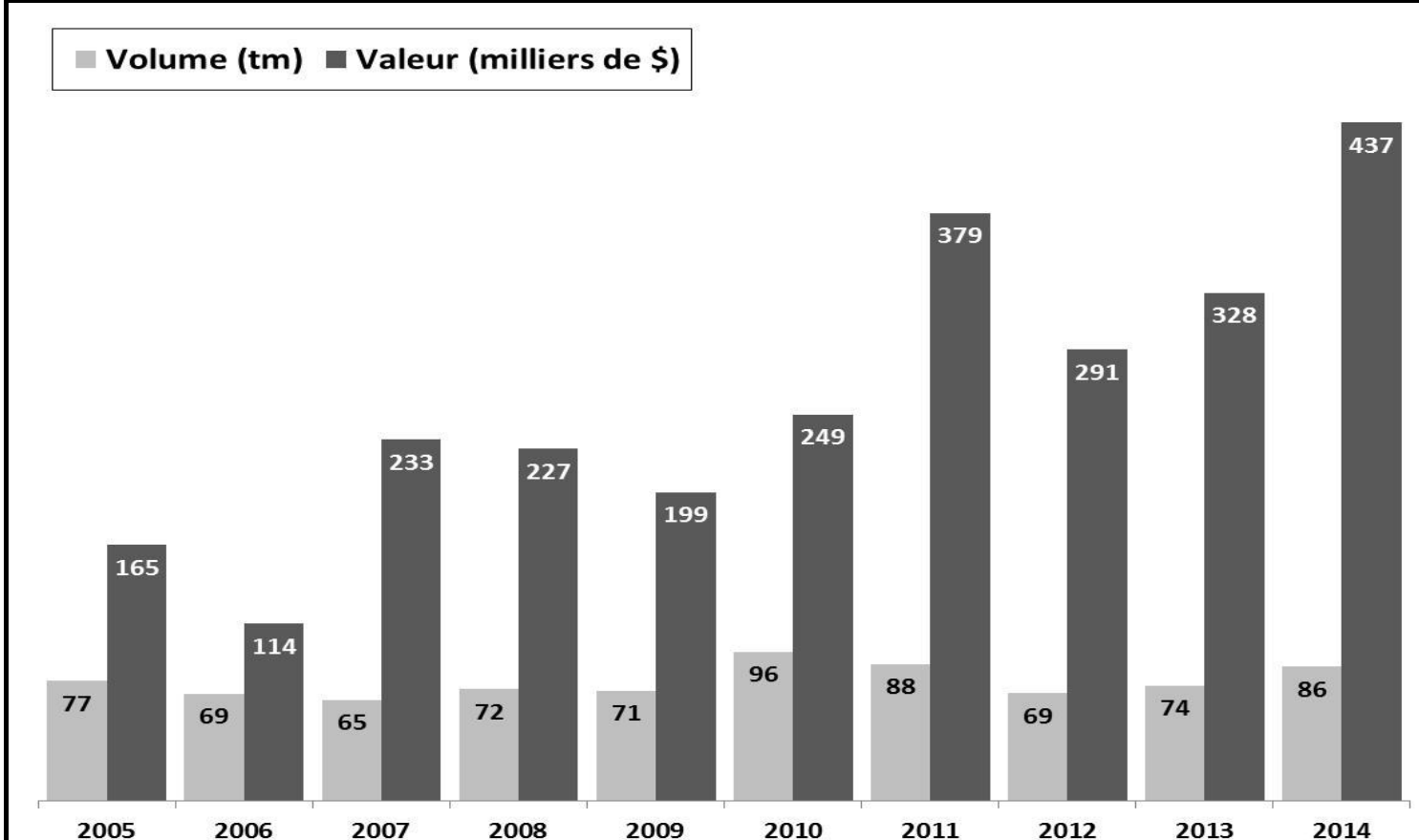

Source: Services stratégiques, MPO, Région du Québec

Profil économique des crabiers, zone 16

Caractéristiques de la flotte	2013	2014
Taille de la flotte		
Entreprises actives	35	25
Emploi		
Nombre de pêcheurs et d'aide-pêcheurs	154	110
Effort de pêche moyen		
Nombre de voyages	30	27
Nombre de jours en mer	36	40
Nombre de jours de pêche	32	33

Débarquements moyens	2013		2014	
	Volume (kg)	Valeur ($)	Volume (kg)	Valeur ($)
Poissons de fond	704	3 409	85	723
Poissons pélagiques	1	0	-	-
Mollusques	4 729	5 726	-	-
Crustacés				
- Crabe des neiges	88 202	391 348	136 399	751 168
- Autres	1 180	2 320	517	4 803
Autres	7	0.1	-	-
Total	94 823	402 803	137 001	756 694

Prix moyen	2013	2014
	($/kg)	($/kg)
Poissons de fond	4.84	8.46
Poissons pélagiques	0.21	-
Mollusques	1.21	-
Crustacés		
- Crabe des neiges	4.44	5.51
- Autres	1.97	9.29
Autres	0.01	-

Évolution des débarquements moyens, 2005 à 2014

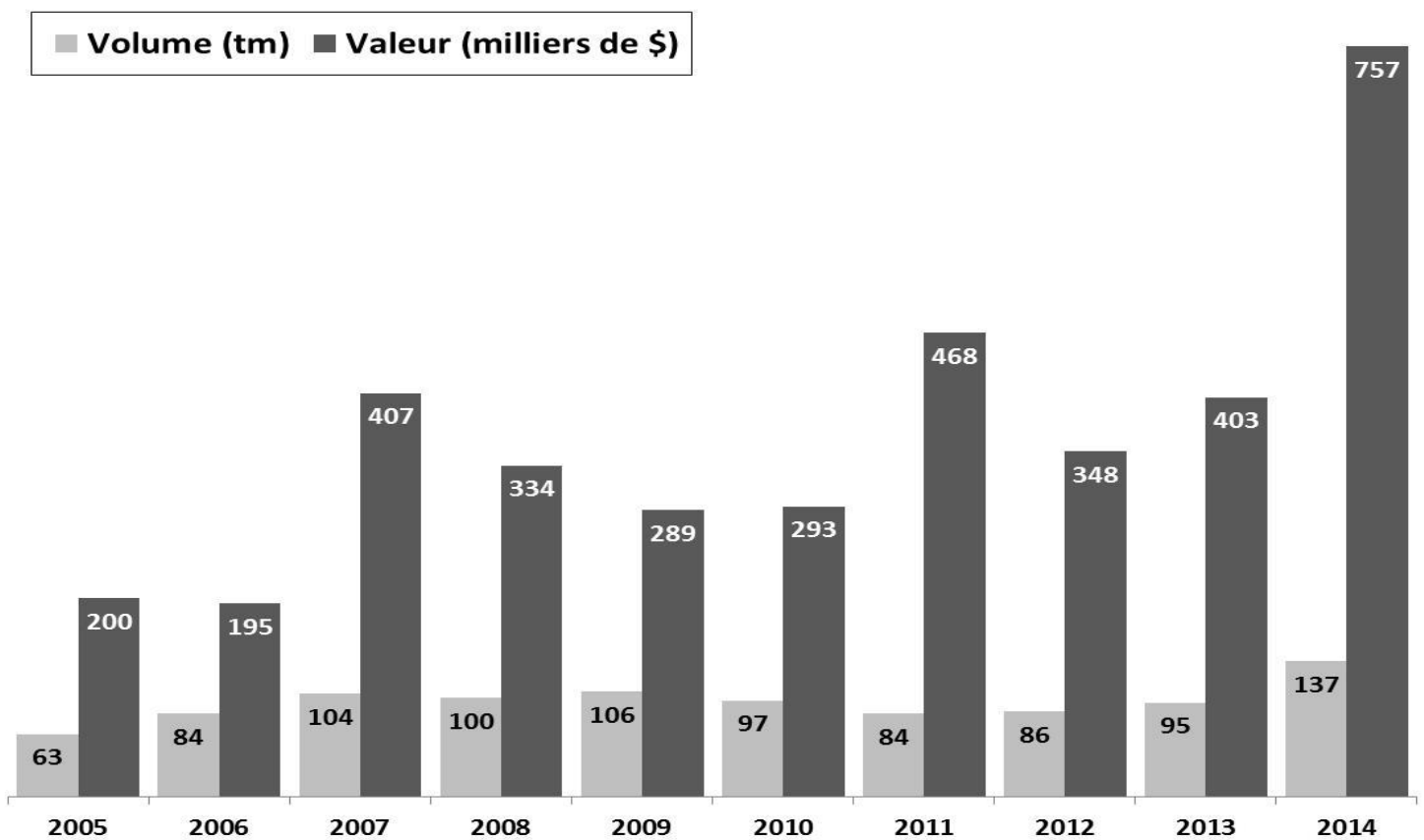

Source: Services stratégiques, MPO, Région du Québec

Profil économique des crabiers, zone 17

Caractéristiques de la flotte	2013		2014	
Taille de la flotte				
Entreprises actives	14		14	
Emploi				
Nombre de pêcheurs et d'aide-pêcheurs	63		63	
Effort de pêche moyen				
Nombre de voyages	47		54	
Nombre de jours en mer	53		59	
Nombre de jours de pêche	49		57	
Débarquements moyens	**2013**		**2014**	
	Volume (kg)	**Valeur ($)**	**Volume (kg)**	**Valeur ($)**
Poissons de fond	4 477	15 480	6 073	20 755
Poissons pélagiques	306	219	917	663
Mollusques	8 804	11 644	12 632	16 806
Crustacés				
- Crabe des neiges	75 005	366 990	52 943	292 286
- Autres	-	-	-	-
Autres	-	-	-	-
Total	88 592	394 334	72 565	330 510
Prix moyen	**2013**		**2014**	
	($/kg)		**($/kg)**	
Poissons de fond	3.46		3.42	
Poissons pélagiques	0.71		0.72	
Mollusques	1.32		1.33	
Crustacés				
- Crabe des neiges	4.89		5.52	
- Autres	-		-	
Autres	-		-	

Évolution des débarquements moyens, 2005 à 2014

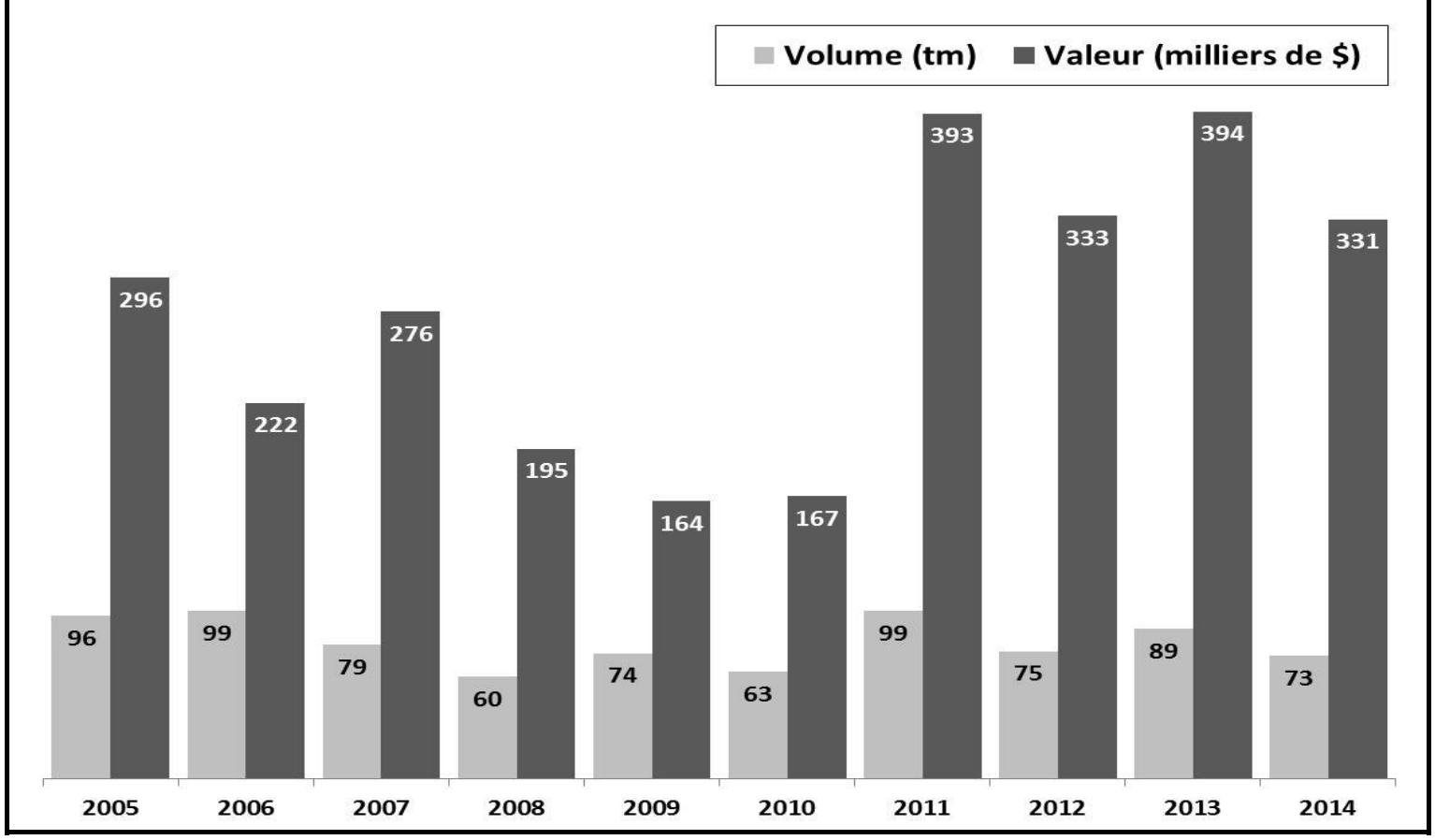

Source: Services stratégiques, MPO, Région du Québec

Profil économique des homardiers des Îles-de-la-Madeleine

Caractéristiques de la flotte	2013		2014	
Taille de la flotte				
Entreprises actives	322		320	
Emploi				
Nombre de pêcheurs et d'aide-pêcheurs	782		778	
Effort de pêche moyen				
Nombre de voyages	54		57	
Nombre de jours en mer	54		57	
Nombre de jours de pêche	54		57	
Débarquements moyens	**2013**		**2014**	
	Volume (kg)	**Valeur ($)**	**Volume (kg)**	**Valeur ($)**
Poissons de fond	275	1 468	220	1 256
Poissons pélagiques				
- Maquereau	333	348	451	489
- Autres	594	567	297	392
Mollusques	2 476	3 834	1 628	3 075
Crustacés				
- Homard	8 326	74 596	10 185	95 365
- Autres	1 151	1 632	1 239	1 422
Autres	-	-	-	-
Total	13 156	82 445	14 020	101 998
Prix moyen	**2013**		**2014**	
	($/kg)		**($/kg)**	
Poissons de fond	5.33		5.72	
Poissons pélagiques				
- Maquereau	1.05		1.08	
- Autres	0.95		1.32	
Mollusques	1.55		1.89	
Crustacés				
- Homard	8.96		9.36	
- Autres	1.42		1.15	
Autres	-		-	

Évolution des débarquements moyens, 2005 à 2014

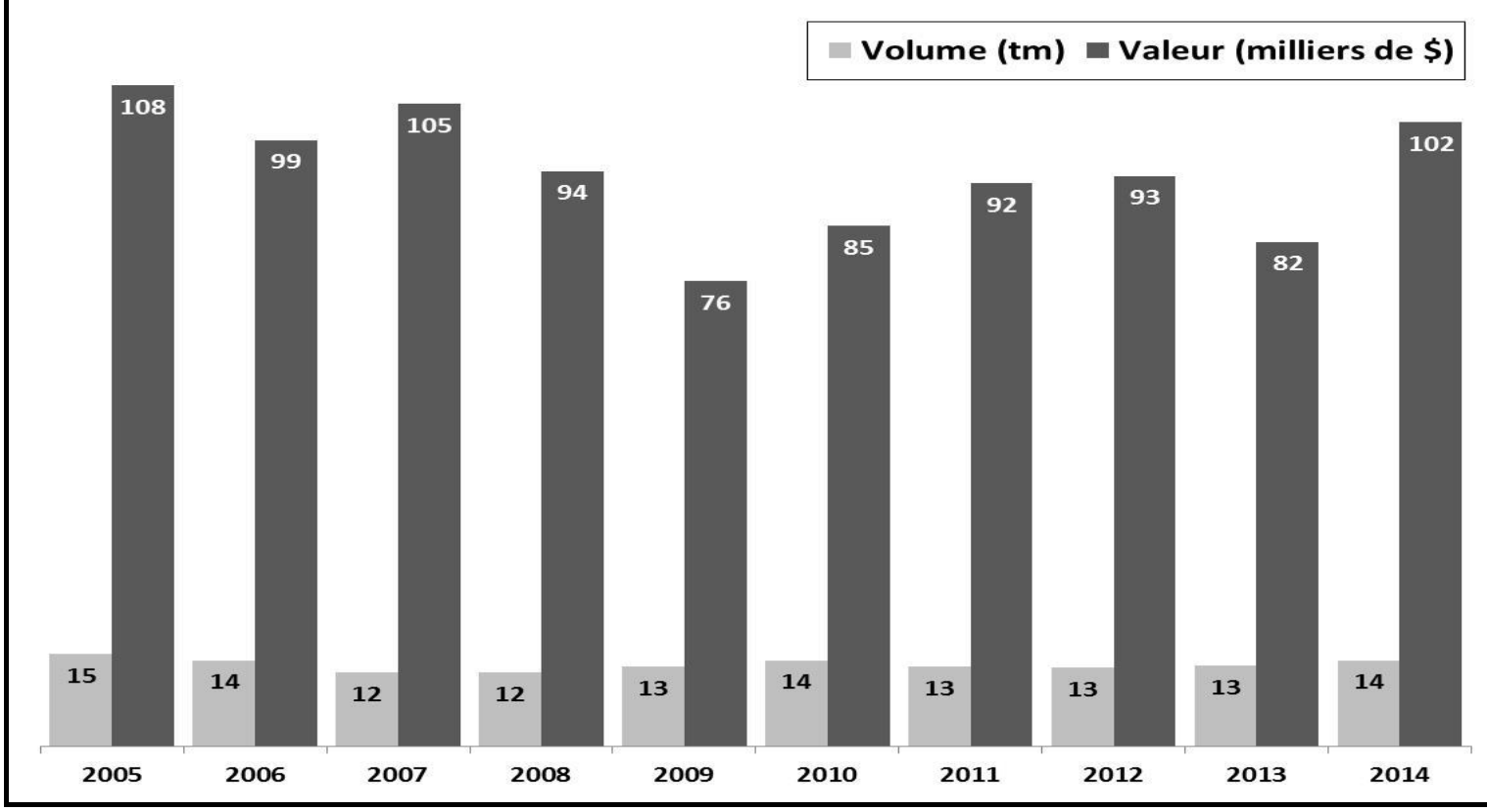

Source: Services stratégiques, MPO, Région du Québec

Profil économique des homardiers de la Gaspésie

Caractéristiques de la flotte	2013		2014	
Taille de la flotte				
Entreprises actives	155		155	
Emploi				
Nombre de pêcheurs et d'aide-pêcheurs	346		346	
Effort de pêche moyen				
Nombre de voyages	72		70	
Nombre de jours en mer	75		73	
Nombre de jours de pêche	73		71	
Débarquements moyens	**2013**		**2014**	
	Volume (kg)	**Valeur ($)**	**Volume (kg)**	**Valeur ($)**
Poissons de fond	355	2 038	264	1 456
Poissons pélagiques				
- Hareng	7 920	3 703	5 053	2 319
- Autres	3 805	3 523	4 936	4 650
Mollusques	-	-	-	-
Crustacés				
- Homard	7 388	72 054	9 273	93 260
- Autres	1 549	1 442	1 398	1 432
Autres	-	-	-	-
Total	21 016	82 760	20 924	103 118
Prix moyen	**2013**		**2014**	
	($/kg)		**($/kg)**	
Poissons de fond	5.75		5.52	
Poissons pélagiques				
- Hareng	0.47		0.46	
- Autres	0.93		0.94	
Mollusques	-		-	
Crustacés	-		-	
- Homard	9.75		10.06	
- Autres	0.93		1.02	
Autres	-		-	

Évolution des débarquements moyens, 2005 à 2014

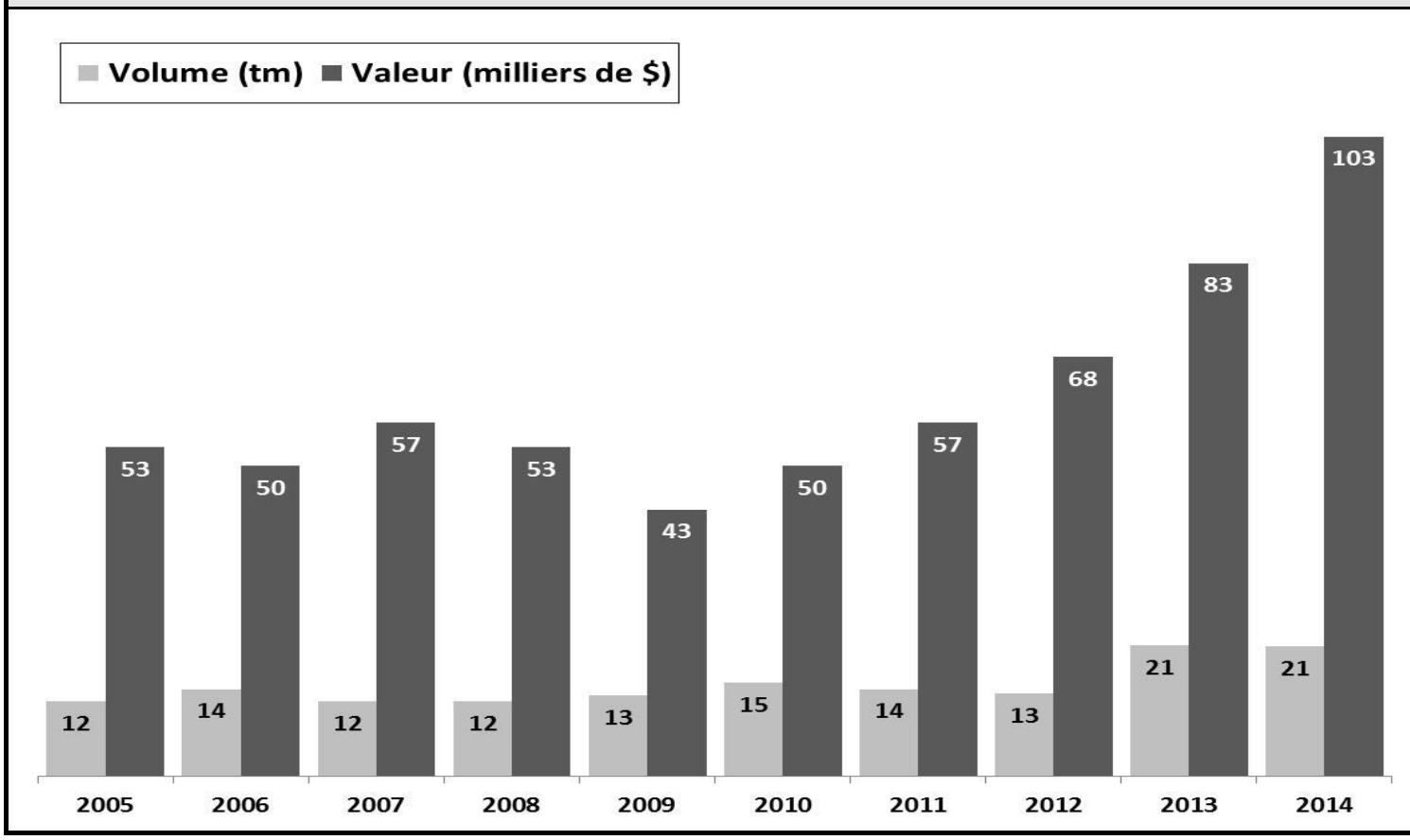

Source: Services stratégiques, MPO, Région du Québec

Profil économique des homardiers de la Côte-Nord

Caractéristiques de la flotte	2013		2014	
Taille de la flotte				
Entreprises actives	32		32	
Emploi				
Nombre de pêcheurs et d'aide-pêcheurs	32		32	
Effort de pêche moyen				
Nombre de voyages	9		10	
Nombre de jours en mer	46		47	
Nombre de jours de pêche	27		26	
Débarquements moyens	**2013**		**2014**	
	Volume (kg)	**Valeur ($)**	**Volume (kg)**	**Valeur ($)**
Poissons de fond	141	140	311	454
Poissons pélagiques	695	172	430	95
Mollusques	56	68	26	37
Crustacés				
- Homard	908	7 217	1 108	9 652
- Autres	-	-	-	-
Autres	-	-	-	-
Total	1 800	7 596	1 875	10 237
Prix moyen	**2013**		**2014**	
	($/kg)		**($/kg)**	
Poissons de fond	0.99		1.46	
Poissons pélagiques	0.25		0.22	
Mollusques	-		-	
Crustacés				
- Homard	7.95		8.71	
- Autres	-		-	
Autres	-		-	

Évolution des débarquements moyens, 2005 à 2014

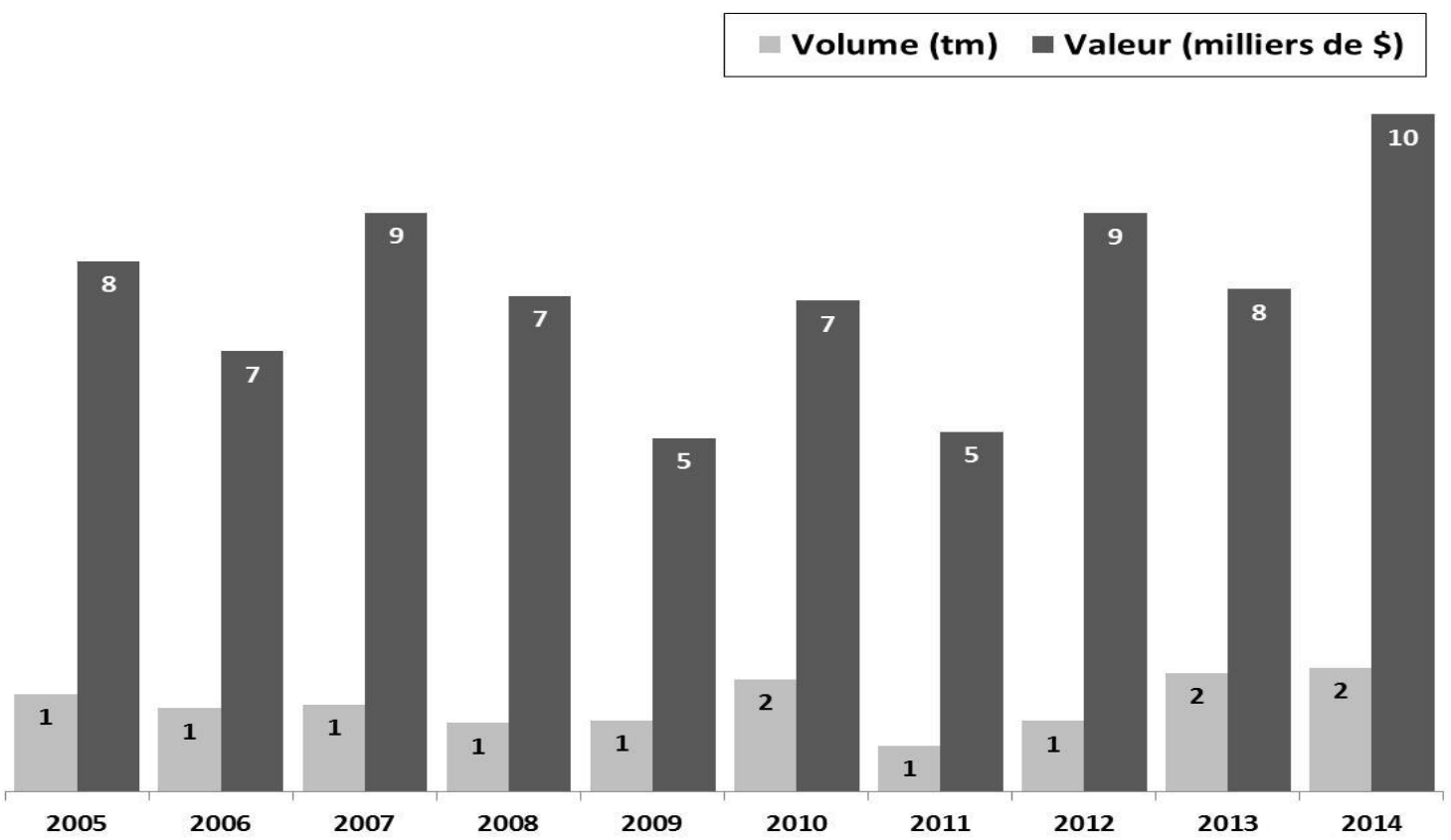

Source: Services stratégiques, MPO, Région du Québec

Profil économique des homardiers de l'Île d'Anticosti

Caractéristiques de la flotte	2013	2014
Taille de la flotte		
Entreprises actives	11	11
Emploi		
Nombre de pêcheurs et d'aide-pêcheurs	36	36
Effort de pêche moyen		
Nombre de voyages	10	11
Nombre de jours en mer	68	74
Nombre de jours de pêche	52	55

Débarquements moyens	2013		2014	
	Volume (kg)	Valeur ($)	Volume (kg)	Valeur ($)
Poissons de fond	277	2 027	181	1 457
Poissons pélagiques	4 785	2 894	8 473	3 559
Mollusques	1 081	1 606	976	1 622
Crustacés				
- Homard	22 097	194 431	34 043	316 967
- Autres	-	-	-	-
Autres	-	-	-	-
Total	28 240	200 959	43 673	323 604

Prix moyen	2013	2014
	($/kg)	($/kg)
Poissons de fond	7.32	8.05
Poissons pélagiques	0.60	0.42
Mollusques	1.49	1.66
Crustacés		
- Homard	8.80	9.31
- Autres	-	-
Autres	-	-

Évolution des débarquements moyens, 2005 à 2014

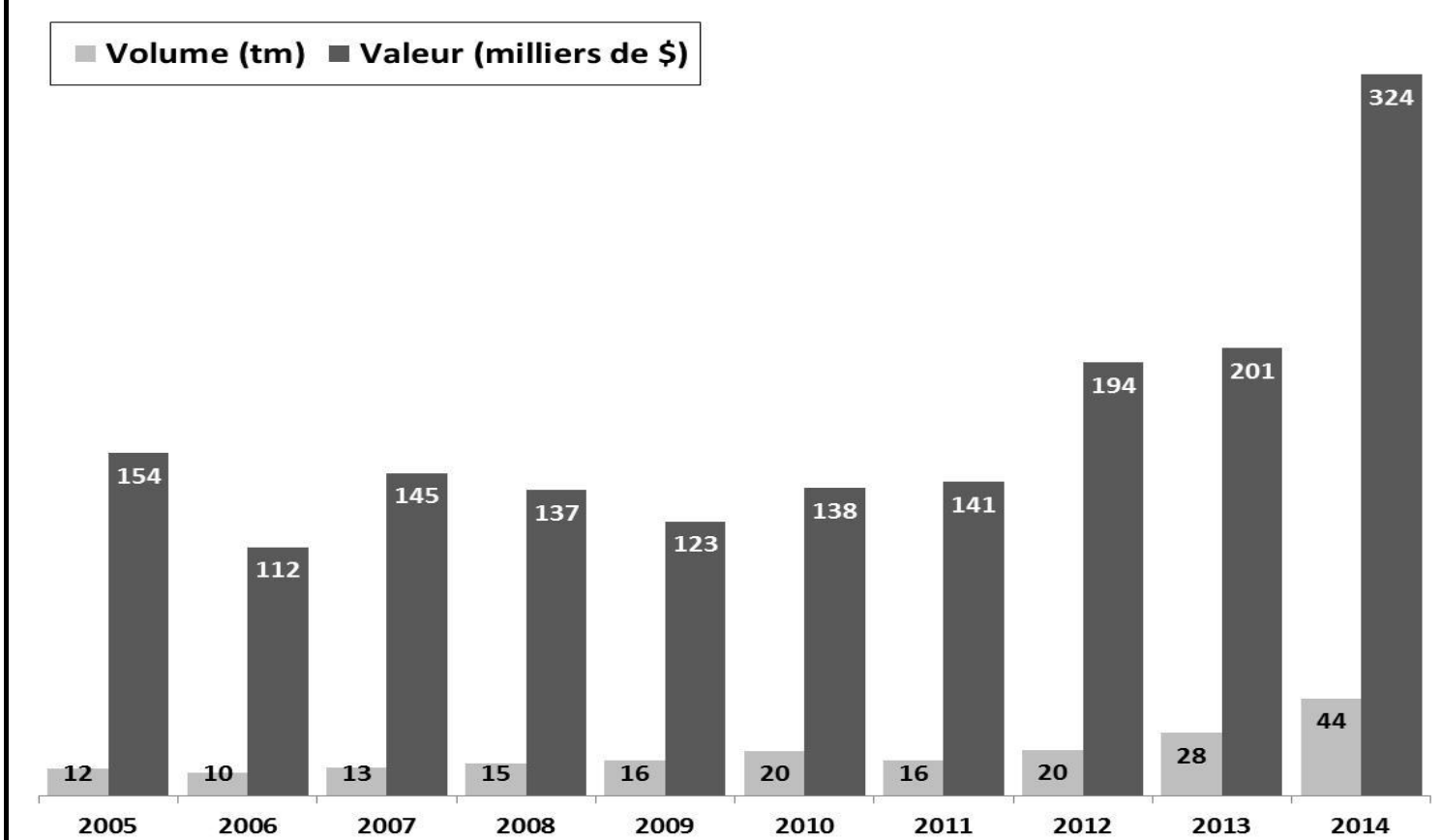

Source: Services stratégiques, MPO, Région du Québec

RÉPARTITION SECTORIELLE DES DÉBARQUEMENTS

TABLEAU 18

DÉBARQUEMENTS EN GASPÉSIE EN 2013 ET 2014

(Quantité en tonnes métriques arrondie, poids vif)

(Valeur en milliers de dollars)

	2013		2014		Var. en %	
ESPÈCE	**Quantité**	**Valeur**	**Quantité**	**Valeur**	**Quantité**	**Valeur**
Morue	191	350	186	333	-2.6	-4.9
Aiglefin	°	°	°	°	S/O	S/O
Sébaste	180	155	15	10	-91.7	-93.5
Flétan Atlantique	283	2 231	327	2 648	15.5	18.7
Plie canadienne	32	29	24	21	-25.0	-27.6
Plie grise	-	-	-	-	-	-
Plie rouge	12	5	13	7	8.3	40.0
Plies non-spécifiées	-	-	-	-	-	-
Flétan du Groenland	1 555	4 763	2 574	8 084	65.5	69.7
Merluche blanche	9	5	4	3	-55.6	-40.0
Loup de mer	°	°	°	°	S/O	S/O
Autres poissons de fond	8	3	4	3	-50.0	-
Total poissons de fond	**2 271**	**7 541**	**3 148**	**11 108**	**38.6**	**47.3**
Hareng	4 544	2 092	3 022	1 402	-33.5	-33.0
Maquereau	970	850	1 187	1 046	22.4	23.1
Thon rouge	7	89	9	108	28.6	21.3
Anguille	°	-	°	°	S/O	S/O
Éperlan	-	-	-	-	-	-
Capelan	-	-	-	-	-	-
Autres espèces pélagiques et de l'Estuaire	1	1	1	1	-	-
Total espèces pélagiques et de l'Estuaire	**5 522**	**3 033**	**4 218**	**2 557**	**-23.6**	**-15.7**
Mye	-	-	-	-	-	-
Praire	-	-	-	-	-	-
Moule	-	-	-	-	-	-
Pétoncle	29	93	12	38	-58.6	-59.1
Buccin	275	345	251	337	-8.7	-2.3
Homard	1 418	13 757	1 794	17 861	26.5	29.8
Crevette	20 531	30 825	18 075	32 877	-12.0	6.7
Crabe des neiges	7 171	34 741	5 989	36 637	-16.5	5.5
Autres mollusques et crustacés	1 632	1 358	1 956	1 917	19.9	41.2
Total mollusques et crustacés	**31 056**	**81 119**	**28 076**	**89 667**	**-9.6**	**10.5**
Autres items	-	-	°	°	S/O	S/O
Total	**38 849**	**91 693**	**35 442**	**103 332**	**-8.8**	**12.7**

TABLEAU 18A

DÉBARQUEMENTS EN GASPÉSIE DES BATEAUX DE MOINS DE 35' EN 2013 ET 2014

(Quantité en tonnes métriques arrondie, poids vif)

(Valeur en milliers de dollars)

	2013		2014		Var. en %	
ESPÈCE	**Quantité**	**Valeur**	**Quantité**	**Valeur**	**Quantité**	**Valeur**
Morue	9	17	10	18	11.1	5.9
Aiglefin	-	-	-	-	-	-
Sébaste	4	3	1	°	-75.0	S/O
Flétan Atlantique	34	252	49	389	44.1	54.4
Plie canadienne	5	4	4	4	-20.0	-
Plie grise	-	-	-	-	-	-
Plie rouge	7	2	5	2	-28.6	-
Plies non-spécifiées	-	-	-	-	-	-
Flétan du Groenland	238	730	276	868	16.0	18.9
Merluche blanche	2	1	1	1	-50.0	-
Loup de mer	-	-	-	-	-	-
Autres poissons de fond	1	°	°	°	S/O	S/O
Total poissons de fond	**299**	**1 010**	**345**	**1 282**	**15.4**	**26.9**
Hareng	820	399	423	208	-48.4	-47.9
Maquereau	449	393	495	437	10.2	11.2
Thon rouge	1	11	2	25	100.0	127.3
Anguille		-	-	-	S/O	-
Eperlan	-	-	-	-	-	-
Capelan	-	-	-	-	-	-
Autres espèces pélagiques et de l'Estuaire	°	°	°	°	S/O	S/O
Total espèces pélagiques et de l'Estuaire	**1 270**	**804**	**920**	**670**	**-27.6**	**-16.7**
Mye	-	-	-	-	-	-
Praire	-	-	-	-	-	-
Moule	-	-	-	-	-	-
Pétoncle	-	-	°	°	S/O	S/O
Buccin	40	57	93	139	132.5	143.9
Homard	1 076	10 469	1 305	13 044	21.3	24.6
Crevette	-	-	-	-	-	-
Crabe des neiges	188	1 017	180	1 141	-4.3	12.2
Autres mollusques et crustacés	323	300	280	283	-13.3	-5.7
Total mollusques et crustacés	**1 627**	**11 842**	**1 857**	**14 607**	**14.1**	**23.3**
Autres items	-	-	-	-	-	-
Total	**3 196**	**13 655**	**3 123**	**16 558**	**-2.3**	**21.3**

TABLEAU 18B

DÉBARQUEMENTS EN GASPÉSIE DES BATEAUX DE 35' À 44'11'' EN 2013 ET 2014

(Quantité en tonnes métriques arrondie, poids vif)

(Valeur en milliers de dollars)

	2013		2014		Var. en %	
ESPÈCE	**Quantité**	**Valeur**	**Quantité**	**Valeur**	**Quantité**	**Valeur**
Morue	25	46	39	69	56.0	50.0
Aiglefin	°	°	°	°	S/O	S/O
Sébaste	7	5	3	2	-57.1	-60.0
Flétan Atlantique	82	641	122	971	48.8	51.5
Plie canadienne	15	14	13	12	-13.3	-14.3
Plie grise	-	-	-	-	-	-
Plie rouge	6	3	9	5	50.0	66.7
Plies non-spécifiées	-	-	-	-	-	-
Flétan du Groenland	672	2 054	1 106	3 479	64.6	69.4
Merluche blanche	2	1	1	1	-50.0	-
Loup de mer	-	-	-	-	-	-
Autres poissons de fond	3	1	1	°	-66.7	S/O
Total poissons de fond	**811**	**2 764**	**1 293**	**4 539**	**59.4**	**64.2**
Hareng	3 684	1 674	2 586	1 185	-29.8	-29.2
Maquereau	521	458	691	609	32.6	33.0
Thon rouge	4	56	5	65	25.0	16.1
Anguille	-	-	-	-	-	-
Eperlan	-	-	-	-	-	-
Capelan	-	-	-	-	-	-
Autres espèces pélagiques et de l'Estuaire	°	°	1	1	S/O	S/O
Total espèces pélagiques et de l'Estuaire	**4 209**	**2 188**	**3 283**	**1 860**	**-22.0**	**-15.0**
Mye	-	-	-	-	-	-
Praire	-	-	-	-	-	-
Moule	-	-	-	-	-	-
Pétoncle	18	55	12	38	-33.3	-30.9
Buccin	175	208	100	122	-42.9	-41.3
Homard	309	2 996	447	4 429	44.7	47.8
Crevette	575	884	868	1 518	51.0	71.7
Crabe des neiges	717	3 410	615	3 618	-14.2	6.1
Autres mollusques et crustacés	884	783	276	286	-68.8	-63.5
Total mollusques et crustacés	**2 677**	**8 337**	**2 319**	**10 011**	**-13.4**	**20.1**
Autres items	-	-	°	°	S/O	S/O
Total	**7 697**	**13 289**	**6 896**	**16 410**	**-10.4**	**23.5**

TABLEAU 18C

DÉBARQUEMENTS EN GASPÉSIE DES BATEAUX DE 45' À 64'11'' EN 2013 ET 2014

(Quantité en tonnes métriques arrondie, poids vif)

(Valeur en milliers de dollars)

	2013		2014		Var. en %	
ESPÈCE	**Quantité**	**Valeur**	**Quantité**	**Valeur**	**Quantité**	**Valeur**
Morue	156	288	137	246	-12.2	-14.6
Aiglefin	°	°	-	-	S/O	S/O
Sébaste	169	147	12	8	-92.9	-94.6
Flétan Atlantique	167	1 334	155	1 282	-7.2	-3.9
Plie canadienne	12	10	7	5	-41.7	-50.0
Plie grise	-	-	-	-	-	-
Plie rouge	-	-	-	-	-	-
Plies non-spécifiées	-	-	-	-	-	-
Flétan du Groenland	645	1 980	1 193	3 736	85.0	88.7
Merluche blanche	6	3	2	1	-66.7	-66.7
Loup de mer	°	°	°	°	S/O	S/O
Autres poissons de fond	4	2	3	2	-25.0	-
Total poissons de fond	**1 160**	**3 764**	**1 509**	**5 281**	**30.1**	**40.3**
Hareng	40	19	13	9	-67.5	-52.6
Maquereau	-	-	-	-	-	-
Thon rouge	2	22	2	18	-	-18.2
Anguille	°	-	°	°	S/O	S/O
Eperlan	-	-	-	-	-	-
Capelan	-	-	-	-	-	-
Autres espèces pélagiques et de l'Estuaire	1	1	°	°	S/O	S/O
Total espèces pélagiques et de l'Estuaire	**43**	**41**	**15**	**28**	**-65.1**	**-31.7**
Mye	-	-	-	-	-	-
Praire	-	-	-	-	-	-
Moule	-	-	-	-	-	-
Pétoncle	12	37	-	-	-100.0	-100.0
Buccin	61	80	57	76	-6.6	-5.0
Homard	33	292	42	388	27.3	32.9
Crevette	15 919	23 879	13 231	24 121	-16.9	1.0
Crabe des neiges	5 623	27 193	4 624	28 300	-17.8	4.1
Autres mollusques et crustacés	425	275	1 399	1 348	229.2	390.2
Total mollusques et crustacés	**22 072**	**51 756**	**19 353**	**54 234**	**-12.3**	**4.8**
Autres items	-	-	°	°	S/O	S/O
Total	**23 275**	**55 561**	**20 877**	**59 542**	**-10.3**	**7.2**

TABLEAU 18D

DÉBARQUEMENTS EN GASPÉSIE DES BATEAUX DE 65' ET PLUS EN 2013 ET 2014

(Quantité en tonnes métriques arrondie, poids vif)

(Valeur en milliers de dollars)

	2013		2014		Var. en %	
ESPÈCE	**Quantité**	**Valeur**	**Quantité**	**Valeur**	**Quantité**	**Valeur**
Morue	°	°	°	°	S/O	S/O
Aiglefin	-	-	-	-	-	-
Sébaste	°	°	°	°	S/O	S/O
Flétan Atlantique	1	4	1	6	-	50.0
Plie canadienne	-	-	°	°	S/O	S/O
Plie grise	-	-	-	-	-	-
Plie rouge	-	-	-	-	-	-
Plies non-spécifiées	-	-	-	-	-	-
Flétan du Groenland	°	°	°	°	S/O	S/O
Merluche blanche	-	-	-	-	-	-
Loup de mer	-	-	-	-	-	-
Autres poissons de fond	-	-	-	-	-	-
Total poissons de fond	**1**	**4**	**1**	**6**	**-**	**50.0**
Hareng	°	°	°	°	S/O	S/O
Maquereau	-	-	-	-	-	-
Thon rouge	-	-	-	-	-	-
Anguille	-	-	-	-	-	-
Eperlan	-	-	-	-	-	-
Capelan	-	-	-	-	-	-
Autres espèces pélagiques et de l'Estuaire	-	-	-	-	-	-
Total espèces pélagiques et de l'Estuaire	°	°	°	°	**S/O**	**S/O**
Mye	-	-	-	-	-	-
Praire	-	-	-	-	-	-
Moule	-	-	-	-	-	-
Pétoncle	-	-	-	-	-	-
Buccin	-	-	-	-	-	-
Homard	-	-	-	-	-	-
Crevette	4 037	6 062	3 976	7 237	-1.5	19.4
Crabe des neiges	644	3 121	570	3 578	-11.5	14.6
Autres mollusques et crustacés	-	-	-	-	-	-
Total mollusques et crustacés	**4 681**	**9 183**	**4 546**	**10 816**	**-2.9**	**17.8**
Autres items	-	-	-	-	-	-
Total	**4 681**	**9 187**	**4 547**	**10 822**	**-2.9**	**17.8**

TABLEAU 18E

RÉCÉPISSÉS SUPPLÉMENTAIRES EN GASPÉSIE EN 2013 ET 2014 (1)

(Quantité en tonnes métriques arrondie, poids vif)

(Valeur en milliers de dollars)

	2013		2014		Var. en %	
ESPÈCE	**Quantité**	**Valeur**	**Quantité**	**Valeur**	**Quantité**	**Valeur**
Morue	24	47	26	49	8.3	4.3
Aiglefin	-	-	°	°	S/O	S/O
Sébaste	5	3	4	3	-20.0	-
Flétan Atlantique	39	308	40	332	2.6	7.8
Plie canadienne	5	5	4	4	-20.0	-20.0
Plie grise	-	-	-	-	-	-
Plie rouge	25	11	27	14	8.0	27.3
Plies non-spécifiées	-	-	-	-	-	-
Flétan du Groenland	12	36	19	60	58.3	66.7
Merluche blanche	-	-	-	-	-	-
Loup de mer	°	°	°	-	S/O	S/O
Autres poissons de fond	14	4	13	21	-7.1	425.0
Total poissons de fond	**124**	**414**	**134**	**483**	**8.1**	**16.7**
Hareng	38	19	28	14	-26.3	-26.3
Maquereau	63	55	77	68	22.2	23.6
Thon rouge	°	5	°	5	S/O	-
Anguille	°	°	1	1	S/O	S/O
Eperlan	22	42	25	46	13.6	9.5
Capelan	13	2	13	3	-	50.0
Autres espèces pélagiques et de l'Estuaire	°	1	°	1	S/O	-
Total espèces pélagiques et de l'Estuaire	**137**	**125**	**143**	**138**	**4.4**	**10.4**
Mye	23	66	23	64	-	-3.0
Praire	-	-	-	-	-	-
Moule	3	10	3	10	-	-
Pétoncle	3	8	1	4	-66.7	-50.0
Buccin	6	7	3	4	-50.0	-42.9
Homard	28	272	23	230	-17.9	-15.4
Crevette	6	8	6	10	-	25.0
Crabe des neiges	36	176	24	141	-33.3	-19.9
Autres mollusques et crustacés	9	8	7	7	-22.2	-12.5
Total mollusques et crustacés	**112**	**555**	**90**	**471**	**-19.6**	**-15.1**
Autres items	17	42	14	48	-17.6	14.3
Total	**391**	**1 136**	**381**	**1 140**	**-2.6**	**0.4**

(1) Veuillez vous référer à la page XXIX pour la définition du terme "Récépissés supplémentaires".

TABLEAU 18.1

DÉBARQUEMENTS MENSUELS EN GASPÉSIE

PAR ESPÈCE EN 2013

(Quantité en tonnes métriques arrondie, poids vif)

ESPÈCE	Janvier	Février	Mars	Avril	Mai	Juin
Morue	-	-	-	2	9	13
Aiglefin	-	-	-	-	-	°
Sébaste	-	-	-	1	2	3
Flétan Atlantique	-	-	-	9	29	54
Plie canadienne	-	-	-	1	5	7
Plie grise	-	-	-	-	-	-
Plie rouge	-	-	-	1	8	4
Plies non-spécifiées	-	-	-	-	-	-
Flétan du Groenland	-	-	-	57	263	221
Merluche blanche	-	-	-	°	1	2
Loup de mer	-	-	-	-	-	-
Autres poissons de fond	-	-	-	°	°	1
Total poissons de fond	**-**	**-**	**-**	**71**	**316**	**305**
Hareng	-	-	-	276	47	46
Maquereau	-	-	-	-	-	72
Thon rouge	-	-	-	-	-	-
Anguille	-	-	-	-	-	-
Eperlan	-	-	-	-	-	-
Capelan	-	-	-	-	-	-
Autres espèces pélagiques et de l'Estuaire	-	-	-	-	°	°
Total espèces pélagiques et de l'Estuaire	**-**	**-**	**-**	**276**	**47**	**118**
Mye	-	-	-	-	-	-
Praire	-	-	-	-	-	-
Moule	-	-	-	-	-	-
Pétoncle	-	-	-	-	1	5
Buccin	-	-	-	46	67	47
Homard	-	-	-	109	631	630
Crevette	-	-	-	3 379	3 411	4 312
Crabe des neiges	-	-	397	1 356	4 377	1 042
Autres mollusques et crustacés	-	-	°	88	208	179
Total mollusques et crustacés	**-**	**-**	**397**	**4 978**	**8 696**	**6 215**
Autres items	-	-	-	-	-	-
Total	**-**	**-**	**397**	**5 325**	**9 059**	**6 638**

N.B. Les totaux peuvent différer en raison du facteur d'arrondissement.

TABLEAU 18.1

DÉBARQUEMENTS MENSUELS EN GASPÉSIE

PAR ESPÈCE EN 2013

(Quantité en tonnes métriques arrondie, poids vif)

Juillet	Août	Septembre	Octobre	Novembre	Décembre	Total
74	43	32	17	1	-	**191**
°	°	°	°	-	-	°
138	35	1	°	°	-	**180**
103	40	29	19	°	-	**283**
10	7	1	1	-	-	**32**
-	-	-	-	-	-	**-**
°	-	-	-	-	-	**12**
-	-	-	-	-	-	**-**
448	330	133	85	18	-	**1 555**
4	2	°	°	-	-	**9**
°	-	-	-	-	-	°
3	3	°	°	-	-	**8**
780	**460**	**198**	**122**	**19**	**-**	**2 271**
7	2 480	1 689	-	-	-	**4 544**
200	435	233	30	-	-	**970**
-	-	7	-	-	-	**7**
°	-	-	-	-	-	°
-	-	-	-	-	-	**-**
-	-	-	-	-	-	**-**
1	°	°	°	-	-	**1**
208	**2 915**	**1 929**	**30**	**-**	**-**	**5 522**
-	-	-	-	-	-	**-**
-	-	-	-	-	-	**-**
-	-	-	-	-	-	**-**
9	9	5	-	-	-	**29**
29	36	50	-	°	-	**275**
48	-	-	-	-	-	**1 418**
3 304	3 204	1 986	808	127	-	**20 531**
-	-	-	-	-	-	**7 171**
75	647	286	143	5	-	**1 632**
3 464	**3 896**	**2 328**	**951**	**132**	**-**	**31 056**
-	-	-	-	-	-	**-**
4 451	**7 270**	**4 454**	**1 104**	**152**	**-**	**38 849**

TABLEAU 18.1

DÉBARQUEMENTS MENSUELS EN GASPÉSIE

PAR ESPÈCE EN 2014

(Quantité en tonnes métriques arrondie, poids vif)

ESPÈCE	Janvier	Février	Mars	Avril	Mai	Juin
Morue	-	-	-	2	5	7
Aiglefin	-	-	-	-	-	-
Sébaste	-	-	-	1	1	2
Flétan Atlantique	-	-	-	3	29	36
Plie canadienne	-	-	-	1	5	9
Plie grise	-	-	-	-	-	-
Plie rouge	-	-	-	°	7	4
Plies non-spécifiées	-	-	-	-	-	-
Flétan du Groenland	-	-	-	80	752	624
Merluche blanche	-	-	-	°	°	2
Loup de mer	-	-	-	-	-	-
Autres poissons de fond	-	-	-	°	1	1
Total poissons de fond	**-**	**-**	**-**	**88**	**800**	**685**
Hareng	-	-	-	43	145	28
Maquereau	-	-	-	-	-	109
Thon rouge	-	-	-	-	-	-
Anguille	-	-	-	-	-	-
Eperlan	-	-	-	-	-	-
Capelan	-	-	-	-	-	-
Autres espèces pélagiques et de l'Estuaire	-	-	-	°	°	°
Total espèces pélagiques et de l'Estuaire	**-**	**-**	**-**	**43**	**145**	**137**
Mye	-	-	-	-	-	-
Praire	-	-	-	-	-	-
Moule	-	-	-	-	-	-
Pétoncle	-	-	-	-	-	-
Buccin	-	-	-	22	37	56
Homard	-	-	-	-	960	670
Crevette	-	-	-	3 552	3 490	3 982
Crabe des neiges	-	-	-	693	3 293	1 837
Autres mollusques et crustacés	-	-	-	°	198	156
Total mollusques et crustacés	**-**	**-**	**-**	**4 267**	**7 977**	**6 701**
Autres items	-	-	-	-	-	-
Total	**-**	**-**	**-**	**4 398**	**8 922**	**7 523**

N.B. Les totaux peuvent différer en raison du facteur d'arrondissement.

TABLEAU 18.1

DÉBARQUEMENTS MENSUELS EN GASPÉSIE

PAR ESPÈCE EN 2014

(Quantité en tonnes métriques arrondie, poids vif)

Juillet	Août	Septembre	Octobre	Novembre	Décembre	Total
16	42	65	49	-	-	**186**
-	-	°	-	-	-	**°**
6	4	1	°	°	-	**15**
81	87	50	42	°	-	**327**
5	3	1	°	-	-	**24**
-	-	-	-	-	-	**-**
2	-	°	-	-	-	**13**
-	-	-	-	-	-	**-**
445	407	187	69	11	-	**2 574**
1	1	°	°	-	-	**4**
-	-	°	-	-	-	**°**
1	1	°	°	-	-	**4**
557	**544**	**303**	**160**	**11**	**-**	**3 148**
37	1 915	854	°	-	-	**3 022**
96	543	376	63	-	-	**1 187**
-	-	9	-	-	-	**9**
-	°	-	-	-	-	**°**
-	-	-	-	-	-	**-**
-	-	-	-	-	-	**-**
°	°	-	-	-	-	**1**
133	**2 457**	**1 239**	**63**	**-**	**-**	**4 218**
-	-	-	-	-	-	**-**
-	-	-	-	-	-	**-**
-	-	-	-	-	-	**-**
5	4	3	-	-	-	**12**
54	46	36	°	-	-	**251**
163	-	-	-	-	-	**1 794**
2 784	2 538	1 209	510	11	-	**18 075**
166	-	-	-	-	-	**5 989**
115	638	425	387	36	-	**1 956**
3 288	**3 227**	**1 673**	**897**	**47**	**-**	**28 076**
-	°	-	-	-	-	**°**
3 977	**6 229**	**3 215**	**1 120**	**58**	**-**	**35 442**

TABLEAU 18.1A

DÉBARQUEMENTS MENSUELS EN GASPÉSIE

PAR ESPÈCE EN 2013

(Valeur en milliers de dollars)

ESPÈCE	Janvier	Février	Mars	Avril	Mai	Juin
Morue	-	-	-	3	14	25
Aiglefin	-	-	-	-	-	°
Sébaste	-	-	-	°	1	2
Flétan Atlantique	-	-	-	74	251	445
Plie canadienne	-	-	-	1	5	6
Plie grise	-	-	-	-	-	-
Plie rouge	-	-	-	°	3	2
Plies non-spécifiées	-	-	-	-	-	-
Flétan du Groenland	-	-	-	171	795	671
Merluche blanche	-	-	-	°	°	1
Loup de mer	-	-	-	-	-	-
Autres poissons de fond	-	-	-	°	°	°
Total poissons de fond	**-**	**-**	**-**	**251**	**1 069**	**1 153**
Hareng	-	-	-	181	28	30
Maquereau	-	-	-	-	-	66
Thon rouge	-	-	-	-	-	-
Anguille	-	-	-	-	-	-
Eperlan	-	-	-	-	-	-
Capelan	-	-	-	-	-	-
Autres espèces pélagiques et de l'Estuaire	-	-	-	-	°	°
Total espèces pélagiques et de l'Estuaire	**-**	**-**	**-**	**181**	**28**	**96**
Mye	-	-	-	-	-	-
Praire	-	-	-	-	-	-
Moule	-	-	-	-	-	-
Pétoncle	-	-	-	-	3	17
Buccin	-	-	-	56	82	58
Homard	-	-	-	1 197	6 405	5 705
Crevette	-	-	-	5 165	5 218	6 529
Crabe des neiges	-	-	2 039	6 524	21 122	5 056
Autres mollusques et crustacés	-	-	°	63	180	143
Total mollusques et crustacés	**-**	**-**	**2 039**	**13 005**	**33 010**	**17 508**
Autres items	-	-	-	-	-	-
Total	**-**	**-**	**2 039**	**13 437**	**34 107**	**18 756**

N.B. Les totaux peuvent différer en raison du facteur d'arrondissement.

TABLEAU 18.1A

DÉBARQUEMENTS MENSUELS EN GASPÉSIE

PAR ESPÈCE EN 2013

(Valeur en milliers de dollars)

Juillet	Août	Septembre	Octobre	Novembre	Décembre	Total
128	86	57	36	1	-	**350**
°	°	°	°	-	-	°
120	30	1	°	°	-	**155**
758	314	234	153	2	-	**2 231**
9	6	1	1	-	-	**29**
-	-	-	-	-	-	**-**
°	-	-	-	-	-	**5**
-	-	-	-	-	-	**-**
1 377	1 019	407	262	60	-	**4 763**
2	1	°	°	-	-	**5**
°	-	-	-	-	-	°
1	1	°	°	-	-	**3**
2 396	**1 458**	**699**	**452**	**63**	**-**	**7 541**
5	1 103	746	-	-	-	**2 092**
175	382	201	26	-	-	**850**
-	-	89	-	-	-	**89**
-	-	-	-	-	-	**-**
-	-	-	-	-	-	**-**
-	-	-	-	-	-	**-**
°	°	°	°	-	-	**1**
180	**1 485**	**1 036**	**26**	**-**	**-**	**3 033**
-	-	-	-	-	-	**-**
-	-	-	-	-	-	**-**
-	-	-	-	-	-	**-**
28	28	17	-	-	-	**93**
35	45	69	-	°	-	**345**
450	-	-	-	-	-	**13 757**
4 810	4 698	2 918	1 246	242	-	**30 825**
-	-	-	-	-	-	**34 741**
64	573	236	96	1	-	**1 358**
5 387	**5 344**	**3 240**	**1 342**	**244**	**-**	**81 119**
-	-	-	-	-	-	**-**
7 963	**8 287**	**4 975**	**1 821**	**307**	**-**	**91 693**

TABLEAU 18.1A

DÉBARQUEMENTS MENSUELS EN GASPÉSIE

PAR ESPÈCE EN 2014

(Valeur en milliers de dollars)

ESPÈCE	Janvier	Février	Mars	Avril	Mai	Juin
Morue	-	-	-	3	10	13
Aiglefin	-	-	-	-	-	-
Sébaste	-	-	-	°	1	2
Flétan Atlantique	-	-	-	27	226	284
Plie canadienne	-	-	-	1	5	7
Plie grise	-	-	-	-	-	-
Plie rouge	-	-	-	°	2	1
Plies non-spécifiées	-	-	-	-	-	-
Flétan du Groenland	-	-	-	254	2 370	1 973
Merluche blanche	-	-	-	°	°	1
Loup de mer	-	-	-	-	-	-
Autres poissons de fond	-	-	-	1	1	°
Total poissons de fond	**-**	**-**	**-**	**286**	**2 614**	**2 283**
Hareng	-	-	-	30	95	17
Maquereau	-	-	-	-	-	97
Thon rouge	-	-	-	-	-	-
Anguille	-	-	-	-	-	-
Eperlan	-	-	-	-	-	-
Capelan	-	-	-	-	-	-
Autres espèces pélagiques et de l'Estuaire	-	-	-	°	°	1
Total espèces pélagiques et de l'Estuaire	**-**	**-**	**-**	**30**	**95**	**115**
Mye	-	-	-	-	-	-
Praire	-	-	-	-	-	-
Moule	-	-	-	-	-	-
Pétoncle	-	-	-	-	-	-
Buccin	-	-	-	27	48	77
Homard	-	-	-	-	10 000	6 316
Crevette	-	-	-	6 506	6 378	7 162
Crabe des neiges	-	-	-	4 001	20 247	11 372
Autres mollusques et crustacés	-	-	-	°	185	149
Total mollusques et crustacés	**-**	**-**	**-**	**10 534**	**36 859**	**25 076**
Autres items	-	-	-	-	-	-
Total	**-**	**-**	**-**	**10 849**	**39 568**	**27 474**

N.B. Les totaux peuvent différer en raison du facteur d'arrondissement.

TABLEAU 18.1A

DÉBARQUEMENTS MENSUELS EN GASPÉSIE

PAR ESPÈCE EN 2014

(Valeur en milliers de dollars)

Juillet	Août	Septembre	Octobre	Novembre	Décembre	Total
28	82	107	89	-	-	**333**
-	-	°	-	-	-	**°**
4	3	1	°	°	-	**10**
612	709	413	375	1	-	**2 648**
4	2	°	°	-	-	**21**
-	-	-	-	-	-	**-**
3	-	°	-	-	-	**7**
-	-	-	-	-	-	**-**
1 390	1 276	579	208	33	-	**8 084**
1	°	°	°	-	-	**3**
-	-	°	-	-	-	**°**
1	°	°	°	-	-	**3**
2 042	**2 074**	**1 101**	**673**	**35**	**-**	**11 108**
16	867	378	°	-	-	**1 402**
84	478	331	55	-	-	**1 046**
-	-	108	-	-	-	**108**
-	°	-	-	-	-	**°**
-	-	-	-	-	-	**-**
-	-	-	-	-	-	**-**
°	°	-	-	-	-	**1**
100	**1 345**	**817**	**55**	**-**	**-**	**2 557**
-	-	-	-	-	-	**-**
-	-	-	-	-	-	**-**
-	-	-	-	-	-	**-**
15	14	9	-	-	-	**38**
73	64	48	°	-	-	**337**
1 544	-	-	-	-	-	**17 861**
5 065	4 609	2 197	916	43	-	**32 877**
1 018	-	-	-	-	-	**36 637**
113	643	420	373	34	-	**1 917**
7 829	**5 330**	**2 674**	**1 289**	**78**	**-**	**89 667**
-	°	-	-	-	-	**°**
9 971	**8 749**	**4 592**	**2 017**	**112**	**-**	**103 332**

TABLEAU 19

DÉBARQUEMENTS À GASPÉ NORD EN 2013 ET 2014

DU BIC À RIVIÈRE-LA-MADELEINE

(Quantité en tonnes métriques arrondie, poids vif et valeur en milliers de dollars)

	2013		2014		Var. en %	
ESPÈCE	**Quantité**	**Valeur**	**Quantité**	**Valeur**	**Quantité**	**Valeur**
Morue	48	108	17	34	-64.6	-68.5
Aiglefin	°	°	°	°	S/O	S/O
Sébaste	5	3	4	2	-20.0	-33.3
Flétan Atlantique	41	337	58	496	41.5	47.2
Plie canadienne	17	17	13	12	-23.5	-29.4
Plie grise	-	-	-	-	-	-
Plie rouge	-	-	-	-	-	-
Plies non-spécifiées	-	-	-	-	-	-
Flétan du Groenland	663	2 027	1 615	5 071	143.6	150.2
Merluche blanche	2	1	2	1	-	-
Loup de mer	-	-	-	-	-	-
Autres poissons de fond	1	1	1	1	-	-
Total poissons de fond	**778**	**2 494**	**1 709**	**5 617**	**119.7**	**125.2**
Hareng	6	4	14	10	133.3	150.0
Maquereau	-	-	-	-	-	-
Thon rouge	-	-	-	-	-	-
Anguille	-	-	°	°	S/O	S/O
Eperlan	-	-	-	-	-	-
Capelan	-	-	-	-	-	-
Autres espèces pélagiques et de l'Estuaire	°	°	°	°	S/O	S/O
Total espèces pélagiques et de l'Estuaire	**6**	**4**	**14**	**10**	**133.3**	**150.0**
Mye	-	-	-	-	-	-
Praire	-	-	-	-	-	-
Moule	-	-	-	-	-	-
Pétoncle	-	-	-	-	-	-
Buccin	272	342	250	336	-8.1	-1.8
Homard	-	-	°	2	S/O	S/O
Crevette	5 586	8 494	5 593	10 335	0.1	21.7
Crabe des neiges	1 245	6 133	864	4 980	-30.6	-18.8
Autres mollusques et crustacés	195	157	45	45	-76.9	-71.3
Total mollusques et crustacés	**7 299**	**15 126**	**6 753**	**15 698**	**-7.5**	**3.8**
Autres items	-	-	-	-	-	-
Total	**8 082**	**17 625**	**8 476**	**21 326**	**4.9**	**21.0**

TABLEAU 20

DÉBARQUEMENTS À GASPÉ EST EN 2013 ET 2014

DE GRANDE VALLÉE À CAP GASPÉ

(Quantité en tonnes métriques arrondie, poids vif et valeur en milliers de dollars)

	2013		2014		Var. en %	
ESPÈCE	**Quantité**	**Valeur**	**Quantité**	**Valeur**	**Quantité**	**Valeur**
Morue	114	191	140	247	22.8	29.3
Aiglefin	-	-	-	-	-	-
Sébaste	171	147	9	6	-94.7	-95.9
Flétan Atlantique	155	1 258	175	1 448	12.9	15.1
Plie canadienne	14	11	9	7	-35.7	-36.4
Plie grise	-	-	-	-	-	-
Plie rouge	-	-	-	-	-	-
Plies non-spécifiées	-	-	-	-	-	-
Flétan du Groenland	754	2 309	737	2 319	-2.3	0.4
Merluche blanche	5	3	2	1	-60.0	-66.7
Loup de mer	-	-	-	-	-	-
Autres poissons de fond	6	2	2	2	-66.7	-
Total poissons de fond	**1 218**	**3 921**	**1 074**	**4 030**	**-11.8**	**2.8**
Hareng	7	5	4	3	-42.9	-40.0
Maquereau	13	12	33	29	153.8	141.7
Thon rouge	-	-	-	-	-	-
Anguille	°	-	-	-	S/O	-
Eperlan	-	-	-	-	-	-
Capelan	-	-	-	-	-	-
Autres espèces pélagiques et de l'Estuaire	1	°	°	1	S/O	S/O
Total espèces pélagiques et de l'Estuaire	**20**	**17**	**37**	**33**	**85.0**	**94.1**
Mye	-	-	-	-	-	-
Praire	-	-	-	-	-	-
Moule	-	-	-	-	-	-
Pétoncle	-	-	-	-	-	-
Buccin	2	2	°	°	S/O	S/O
Homard	101	970	202	2 021	100.0	108.4
Crevette	14 945	22 331	12 482	22 542	-16.5	0.9
Crabe des neiges	1 084	5 175	824	4 881	-24.0	-5.7
Autres mollusques et crustacés	1 040	833	1 682	1 635	61.7	96.3
Total mollusques et crustacés	**17 172**	**29 311**	**15 191**	**31 079**	**-11.5**	**6.0**
Autres items	-	-	-	-	-	-
Total	**18 411**	**33 249**	**16 302**	**35 141**	**-11.5**	**5.7**

TABLEAU 21

DÉBARQUEMENTS À GASPÉ SUD EN 2013 ET 2014

DE CAP-AUX-OS À PORT DANIEL

(Quantité en tonnes métriques arrondie, poids vif et valeur en milliers de dollars)

	2013		2014		Var. en %	
ESPÈCE	**Quantité**	**Valeur**	**Quantité**	**Valeur**	**Quantité**	**Valeur**
Morue	29	51	29	52	-	2.0
Aiglefin	-	-	-	-	-	-
Sébaste	5	4	3	2	-40.0	-50.0
Flétan Atlantique	87	636	94	704	8.0	10.7
Plie canadienne	2	1	2	1	-	-
Plie grise	-	-	-	-	-	-
Plie rouge	1	1	2	1	100.0	-
Plies non-spécifiées	-	-	-	-	-	-
Flétan du Groenland	138	427	222	694	60.9	62.5
Merluche blanche	1	1	°	°	S/O	S/O
Loup de mer	°	°	°	°	S/O	S/O
Autres poissons de fond	1	°	1	°	-	S/O
Total poissons de fond	**264**	**1 121**	**353**	**1 454**	**33.7**	**29.7**
Hareng	4 270	1 913	2 806	1 272	-34.3	-33.5
Maquereau	617	545	757	668	22.7	22.6
Thon rouge	7	89	9	108	28.6	21.3
Anguille	-	-	-	-	-	-
Eperlan	-	-	-	-	-	-
Capelan	-	-	-	-	-	-
Autres espèces pélagiques et de l'Estuaire	1	°	-	-	-100.0	S/O
Total espèces pélagiques et de l'Estuaire	**4 895**	**2 548**	**3 572**	**2 048**	**-27.0**	**-19.6**
Mye	-	-	-	-	-	-
Praire	-	-	-	-	-	-
Moule	-	-	-	-	-	-
Pétoncle	28	90	12	38	-57.1	-57.8
Buccin	-	-	-	-	-	-
Homard	966	9 341	1 109	11 041	14.8	18.2
Crevette	-	-	-	-	-	-
Crabe des neiges	3 546	17 150	2 965	18 394	-16.4	7.3
Autres mollusques et crustacés	92	85	39	40	-57.6	-52.9
Total mollusques et crustacés	**4 632**	**26 666**	**4 125**	**29 512**	**-10.9**	**10.7**
Autres items	-	-	°	°	S/O	S/O
Total	**9 792**	**30 335**	**8 050**	**33 014**	**-17.8**	**8.8**

TABLEAU 22

DÉBARQUEMENTS À BAIE-DES-CHALEURS EN 2013 ET 2014

DE SHIGAWAKE À MATAPÉDIA

(Quantité en tonnes métriques arrondie, poids vif et valeur en milliers de dollars)

	2013		2014		Var. en %	
ESPÈCE	**Quantité**	**Valeur**	**Quantité**	**Valeur**	**Quantité**	**Valeur**
Morue	°	°	°	°	S/O	S/O
Aiglefin	-	-	-	-	-	-
Sébaste	-	-	-	-	-	-
Flétan Atlantique	-	-	°	°	S/O	S/O
Plie canadienne	-	-	-	-	-	-
Plie grise	-	-	-	-	-	-
Plie rouge	11	5	12	6	9.1	20.0
Plies non-spécifiées	-	-	-	-	-	-
Flétan du Groenland	-	-	-	-	-	-
Merluche blanche	°	°	°	°	S/O	S/O
Loup de mer	-	-	-	-	-	-
Autres poissons de fond	-	-	°	°	S/O	S/O
Total poissons de fond	**11**	**5**	**12**	**7**	**9.1**	**40.0**
Hareng	261	170	198	118	-24.1	-30.6
Maquereau	340	294	396	349	16.5	18.7
Thon rouge	-	-	-	-	-	-
Anguille	-	-	-	-	-	-
Eperlan	-	-	-	-	-	-
Capelan	-	-	-	-	-	-
Autres espèces pélagiques et de l'Estuaire	-	-	-	-	-	-
Total espèces pélagiques et de l'Estuaire	**601**	**463**	**595**	**466**	**-1.0**	**0.6**
Mye	-	-	-	-	-	-
Praire	-	-	-	-	-	-
Moule	-	-	-	-	-	-
Pétoncle	1	3	-	-	-100.0	-100.0
Buccin	1	1	°	°	S/O	S/O
Homard	351	3 446	482	4 797	37.3	39.2
Crevette	-	-	-	-	-	-
Crabe des neiges	1 296	6 283	1 336	8 383	3.1	33.4
Autres mollusques et crustacés	304	283	189	197	-37.8	-30.4
Total mollusques et crustacés	**1 953**	**10 016**	**2 007**	**13 377**	**2.8**	**33.6**
Autres items	-	-	-	-	-	-
Total	**2 564**	**10 484**	**2 614**	**13 850**	**2.0**	**32.1**

TABLEAU 23

PRIX MOYEN AU DÉBARQUEMENT PAR ESPÈCE EN GASPÉSIE

(Excluant les récépissés supplémentaires, valeur en dollars par kilogramme)

ESPÈCE	FORME AU DÉBARQUEMENT	2013	2014	VARIATION EN %
POISSONS DE FOND				
Morue	Éviscérée, non étêtée.....	2.226	2.175	**-2.3**
Sébaste	Entier.....	.858	.672	**-21.7**
Flétan Atlantique	Éviscéré, non étêté.....	8.938	9.182	**2.7**
Plie canadienne	Entière.....	.892	.866	**-2.9**
Flétan du Groenland	Saigné, partiellement éviscéré.....	3.214	3.298	**2.6**
Merluche blanche	Éviscérée, non étêtée.....	.693	.690	**-0.4**
ESPÈCES PÉLAGIQUES ET DE L'ESTUAIRE				
Hareng	Entier.....	.460	.466	**1.3**
Maquereau	Entier.....	.876	.881	**0.6**
Thon rouge	Éviscéré, étêté…….	15.904	13.229	**-16.8**
MOLLUSQUES ET CRUSTACÉS				
Pétoncle	Chair.....	26.286	26.112	**-0.7**
Buccin	Dans l'écaille.....	1.257	1.344	**6.9**
Homard	Entier.....	9.702	9.963	**2.7**
Crevette	Entière.....	1.468	1.781	**21.3**
Crabe commun	Entier.....	.923	1.022	**10.7**
Crabe des neiges	Entier.....	4.845	6.117	**26.3**

TABLEAU 24

DÉBARQUEMENTS SUR LA CÔTE-NORD EN 2013 ET 2014

(Quantité en tonnes métriques arrondie, poids vif)

(Valeur en milliers de dollars)

	2013		2014		Var. en %	
ESPÈCE	**Quantité**	**Valeur**	**Quantité**	**Valeur**	**Quantité**	**Valeur**
Morue	234	231	242	269	3.4	16.5
Aiglefin	-	-	-	-	-	-
Sébaste	°	°	1	°	S/O	S/O
Flétan Atlantique	64	460	84	667	31.3	45.0
Plie canadienne	3	3	4	3	33.3	-
Plie grise	-	-	-	-	-	-
Plie rouge	-	-	-	-	-	-
Plies non-spécifiées	-	-	-	-	-	-
Flétan du Groenland	389	1 205	402	1 281	3.3	6.3
Merluche blanche	1	1	1	°	-	S/O
Loup de mer	-	-	-	-	-	-
Autres poissons de fond	°	-	°	°	S/O	S/O
Total poissons de fond	**692**	**1 900**	**734**	**2 221**	**6.1**	**16.9**
Hareng	3 838	824	3 286	720	-14.4	-12.6
Maquereau	245	81	21	10	-91.4	-87.7
Thon rouge	-	-	-	-	-	-
Anguille	-	-	-	-	-	-
Eperlan	-	-	-	-	-	-
Capelan	290	48	20	5	-93.1	-89.6
Autres espèces pélagiques et de l'Estuaire	1	°	1	3	-	S/O
Total espèces pélagiques et de l'Estuaire	**4 374**	**953**	**3 327**	**738**	**-23.9**	**-22.6**
Mye	19	52	23	63	21.1	21.2
Praire	-	-	-	-	-	-
Moule	-	-	-	-	-	-
Pétoncle	159	381	69	181	-56.6	-52.5
Buccin	847	1 032	679	904	-19.8	-12.4
Homard	80	621	113	986	41.3	58.8
Crevette	130	528	223	861	71.5	63.1
Crabe des neiges	6 975	30 797	8 277	44 433	18.7	44.3
Autres mollusques et crustacés	1 119	1 036	1 235	1 191	10.4	15.0
Total mollusques et crustacés	**9 329**	**34 446**	**10 619**	**48 619**	**13.8**	**41.1**
Autres items	377	1 156	428	2 040	13.5	76.5
Total	**14 772**	**38 455**	**15 108**	**53 618**	**2.3**	**39.4**

TABLEAU 24A

DÉBARQUEMENTS SUR LA CÔTE-NORD DES BATEAUX DE MOINS DE 35' EN 2013 ET 2014

(Quantité en tonnes métriques arrondie, poids vif)

(Valeur en milliers de dollars)

	2013		2014		Var. en %	
ESPÈCE	**Quantité**	**Valeur**	**Quantité**	**Valeur**	**Quantité**	**Valeur**
Morue	197	189	194	199	-1.5	5.3
Aiglefin	-	-	-	-	-	-
Sébaste	°	°	-	-	S/O	S/O
Flétan Atlantique	14	93	23	179	64.3	92.5
Plie canadienne	°	°	-	-	S/O	S/O
Plie grise	-	-	-	-	-	-
Plie rouge	-	-	-	-	-	-
Plies non-spécifiées	-	-	-	-	-	-
Flétan du Groenland	50	157	1	2	-98.0	-98.7
Merluche blanche	°	°	-	-	S/O	S/O
Loup de mer	-	-	-	-	-	-
Autres poissons de fond	-	-	-	-	-	-
Total poissons de fond	**262**	**439**	**218**	**380**	**-16.8**	**-13.4**
Hareng	562	120	763	168	35.8	40.0
Maquereau	77	26	9	4	-88.3	-84.6
Thon rouge	-	-	-	-	-	-
Anguille	-	-	-	-	-	-
Eperlan	-	-	-	-	-	-
Capelan	2	°	11	2	450.0	S/O
Autres espèces pélagiques et de l'Estuaire	°	°	1	3	S/O	S/O
Total espèces pélagiques et de l'Estuaire	**642**	**146**	**783**	**177**	**22.0**	**21.2**
Mye	19	52	23	63	21.1	21.2
Praire	-	-	-	-	-	-
Moule	-	-	-	-	-	-
Pétoncle	-	-	-	-	-	-
Buccin	424	513	179	239	-57.8	-53.4
Homard	60	455	78	665	30.0	46.2
Crevette	-	-	-	-	-	-
Crabe des neiges	365	1 609	380	1 928	4.1	19.8
Autres mollusques et crustacés	136	132	16	14	-88.2	-89.4
Total mollusques et crustacés	**1 003**	**2 761**	**675**	**2 908**	**-32.7**	**5.3**
Autres items	-	-	-	-	-	-
Total	**1 907**	**3 346**	**1 677**	**3 465**	**-12.1**	**3.6**

TABLEAU 24B

DÉBARQUEMENTS SUR LA CÔTE-NORD DES BATEAUX DE 35' À 44'11" EN 2013 ET 2014

(Quantité en tonnes métriques arrondie, poids vif)

(Valeur en milliers de dollars)

	2013		2014		Var. en %	
ESPÈCE	**Quantité**	**Valeur**	**Quantité**	**Valeur**	**Quantité**	**Valeur**
Morue	24	27	37	47	54.2	74.1
Aiglefin	-	-	-	-	-	-
Sébaste	°	°	°	°	S/O	S/O
Flétan Atlantique	32	224	34	265	6.3	18.3
Plie canadienne	3	2	3	3	-	50.0
Plie grise	-	-	-	-	-	-
Plie rouge	-	-	-	-	-	-
Plies non-spécifiées	-	-	-	-	-	-
Flétan du Groenland	181	566	169	538	-6.6	-4.9
Merluche blanche	1	°	°	°	S/O	S/O
Loup de mer	-	-	-	-	-	-
Autres poissons de fond	-	-	-	-	-	-
Total poissons de fond	**241**	**819**	**243**	**852**	**0.8**	**4.0**
Hareng	2 629	567	2 027	443	-22.9	-21.9
Maquereau	145	48	1	1	-99.3	-97.9
Thon rouge	-	-	-	-	-	-
Anguille	-	-	-	-	-	-
Eperlan	-	-	-	-	-	-
Capelan	168	29	9	3	-94.6	-89.7
Autres espèces pélagiques et de l'Estuaire	1	°	°	°	S/O	S/O
Total espèces pélagiques et de l'Estuaire	**2 942**	**644**	**2 037**	**447**	**-30.8**	**-30.6**
Mye	-	-	-	-	-	-
Praire	-	-	-	-	-	-
Moule	-	-	-	-	-	-
Pétoncle	56	133	-	-	-100.0	-100.0
Buccin	395	486	380	505	-3.8	3.9
Homard	20	166	35	320	75.0	92.8
Crevette	-	-	-	-	-	-
Crabe des neiges	3 079	13 603	3 260	17 250	5.9	26.8
Autres mollusques et crustacés	672	660	629	658	-6.4	-0.3
Total mollusques et crustacés	**4 222**	**15 047**	**4 304**	**18 733**	**1.9**	**24.5**
Autres items	289	853	341	1 709	18.0	100.4
Total	**7 693**	**17 364**	**6 924**	**21 740**	**-10.0**	**25.2**

TABLEAU 24C

DÉBARQUEMENTS SUR LA CÔTE-NORD DES BATEAUX DE 45' À 64'11" EN 2013 ET 2014

(Quantité en tonnes métriques arrondie, poids vif)

(Valeur en milliers de dollars)

	2013		2014		Var. en %	
ESPÈCE	**Quantité**	**Valeur**	**Quantité**	**Valeur**	**Quantité**	**Valeur**
Morue	13	16	12	24	-7.7	50.0
Aiglefin	-	-	-	-	-	-
Sébaste	°	°	°	°	S/O	S/O
Flétan Atlantique	18	143	27	224	50.0	56.6
Plie canadienne	°	°	1	1	S/O	S/O
Plie grise	-	-	-	-	-	-
Plie rouge	-	-	-	-	-	-
Plies non-spécifiées	-	-	-	-	-	-
Flétan du Groenland	158	482	232	742	46.8	53.9
Merluche blanche	°	°	°	°	S/O	S/O
Loup de mer	-	-	-	-	-	-
Autres poissons de fond	°	-	°	°	S/O	S/O
Total poissons de fond	**190**	**642**	**273**	**990**	**43.7**	**54.2**
Hareng	647	137	496	109	-23.3	-20.4
Maquereau	23	8	11	5	-52.2	-37.5
Thon rouge	-	-	-	-	-	-
Anguille	-	-	-	-	-	-
Eperlan	-	-	-	-	-	-
Capelan	121	18	-	-	-100.0	-100.0
Autres espèces pélagiques et de l'Estuaire	-	-	-	-	-	-
Total espèces pélagiques et de l'Estuaire	**791**	**163**	**507**	**114**	**-35.9**	**-30.1**
Mye	-	-	-	-	-	-
Praire	-	-	-	-	-	-
Moule	-	-	-	-	-	-
Pétoncle	104	248	69	181	-33.7	-27.0
Buccin	27	33	120	160	344.4	384.8
Homard	-	-	°	1	S/O	S/O
Crevette	130	528	152	594	16.9	12.5
Crabe des neiges	3 439	15 182	4 637	25 256	34.8	66.4
Autres mollusques et crustacés	311	244	590	520	89.7	113.1
Total mollusques et crustacés	**4 011**	**16 236**	**5 569**	**26 712**	**38.8**	**64.5**
Autres items	88	303	87	331	-1.1	9.2
Total	**5 080**	**17 343**	**6 436**	**28 147**	**26.7**	**62.3**

TABLEAU 24D

DÉBARQUEMENTS SUR LA CÔTE-NORD DES BATEAUX DE 65' ET PLUS EN 2013 ET 2014

(Quantité en tonnes métriques arrondie, poids vif)

(Valeur en milliers de dollars)

	2013		2014		Var. en %	
ESPÈCE	**Quantité**	**Valeur**	**Quantité**	**Valeur**	**Quantité**	**Valeur**
Morue	-	-	-	-	-	-
Aiglefin	-	-	-	-	-	-
Sébaste	-	-	-	-	-	-
Flétan Atlantique	-	-	-	-	-	-
Plie canadienne	-	-	-	-	-	-
Plie grise	-	-	-	-	-	-
Plie rouge	-	-	-	-	-	-
Plies non-spécifiées	-	-	-	-	-	-
Flétan du Groenland	-	-	-	-	-	-
Merluche blanche	-	-	-	-	-	-
Loup de mer	-	-	-	-	-	-
Autres poissons de fond	-	-	-	-	-	-
Total poissons de fond	**-**	**-**	**-**	**-**	**-**	**-**
Hareng	-	-	-	-	-	-
Maquereau	-	-	-	-	-	-
Thon rouge	-	-	-	-	-	-
Anguille	-	-	-	-	-	-
Eperlan	-	-	-	-	-	-
Capelan	-	-	-	-	-	-
Autres espèces pélagiques et de l'Estuaire	-	-	-	-	-	-
Total espèces pélagiques et de l'Estuaire	**-**	**-**	**-**	**-**	**-**	**-**
Mye	-	-	-	-	-	-
Praire	-	-	-	-	-	-
Moule	-	-	-	-	-	-
Pétoncle	-	-	-	-	-	-
Buccin	-	-	-	-	-	-
Homard	-	-	-	-	-	-
Crevette	-	-	71	266	S/O	S/O
Crabe des neiges	92	402	-	-	-100.0	-100.0
Autres mollusques et crustacés	-	-	-	-	-	-
Total mollusques et crustacés	**92**	**402**	**71**	**266**	**-22.8**	**-33.8**
Autres items	-	-	-	-	-	-
Total	**92**	**402**	**71**	**266**	**-22.8**	**-33.8**

TABLEAU 24E

RÉCÉPISSÉS SUPPLÉMENTAIRES SUR LA CÔTE-NORD EN 2013 ET 2014 (1)

(Quantité en tonnes métriques arrondie, poids vif)

(Valeur en milliers de dollars)

	2013		2014		Var. en %	
ESPÈCE	**Quantité**	**Valeur**	**Quantité**	**Valeur**	**Quantité**	**Valeur**
Morue	13	15	24	27	84.6	80.0
Aiglefin	-	-	-	-	-	-
Sébaste	10	4	11	4	10.0	-
Flétan Atlantique	12	79	15	114	25.0	44.3
Plie canadienne	4	3	4	3	-	-
Plie grise	-	-	-	-	-	-
Plie rouge	-	-	-	-	-	-
Plies non-spécifiées	-	-	-	-	-	-
Flétan du Groenland	2	5	2	5	-	-
Merluche blanche	-	-	-	-	-	-
Loup de mer	-	-	-	-	-	-
Autres poissons de fond	20	8	22	39	10.0	387.5
Total poissons de fond	**61**	**114**	**77**	**193**	**26.2**	**69.3**
Hareng	38	8	32	7	-15.8	-12.5
Maquereau	12	4	13	8	8.3	100.0
Thon rouge	°	4	°	4	S/O	-
Anguille	-	-	-	-	-	-
Eperlan	1	1	1	2	-	100.0
Capelan	56	9	58	14	3.6	55.6
Autres espèces pélagiques et de l'Estuaire	°	°	-	-	S/O	S/O
Total espèces pélagiques et de l'Estuaire	**106**	**27**	**104**	**35**	**-1.9**	**29.6**
Mye	49	138	57	157	16.3	13.8
Praire	-	-	-	-	-	-
Moule	2	5	2	5	-	-
Pétoncle	3	6	1	3	-66.7	-50.0
Buccin	43	51	23	32	-46.5	-37.3
Homard	28	218	32	278	14.3	27.5
Crevette	4	15	1	4	-75.0	-73.3
Crabe des neiges	146	646	111	572	-24.0	-11.5
Autres mollusques et crustacés	4	5	6	10	50.0	100.0
Total mollusques et crustacés	**278**	**1 085**	**233**	**1 061**	**-16.2**	**-2.2**
Autres items	22	67	54	254	145.5	279.1
Total	**467**	**1 292**	**468**	**1 543**	**0.2**	**19.4**

(1) Veuillez vous référer à la page XXIX pour la définition du terme "Récépissés supplémentaires".

TABLEAU 24.1

DÉBARQUEMENTS MENSUELS SUR LA CÔTE-NORD

PAR ESPÈCE EN 2013

(Quantité en tonnes métriques arrondie, poids vif)

ESPÈCE	Janvier	Février	Mars	Avril	Mai	Juin
Morue	-	-	-	°	1	7
Aiglefin	-	-	-	-	-	-
Sébaste	-	-	-	°	°	°
Flétan Atlantique	-	-	-	6	4	9
Plie canadienne	-	-	-	°	°	1
Plie grise	-	-	-	-	-	-
Plie rouge	-	-	-	-	-	-
Plies non-spécifiées	-	-	-	-	-	-
Flétan du Groenland	-	-	-	2	40	48
Merluche blanche	-	-	-	-	-	°
Loup de mer	-	-	-	-	-	-
Autres poissons de fond	-	-	-	-	°	-
Total poissons de fond	**-**	**-**	**-**	**8**	**45**	**65**
Hareng	-	-	-	-	°	52
Maquereau	-	-	-	-	-	-
Thon rouge	-	-	-	-	-	-
Anguille	-	-	-	-	-	-
Eperlan	-	-	-	-	-	-
Capelan	-	-	-	-	-	-
Autres espèces pélagiques et de l'Estuaire	-	-	-	-	°	°
Total espèces pélagiques et de l'Estuaire	**-**	**-**	**-**	**-**	°	**53**
Mye	-	-	3	9	5	1
Praire	-	-	-	-	-	-
Moule	-	-	-	-	-	-
Pétoncle	-	-	-	-	3	21
Buccin	-	-	-	50	186	186
Homard	-	-	-	-	16	35
Crevette	-	-	-	116	14	-
Crabe des neiges	-	-	55	3 300	2 717	843
Autres mollusques et crustacés	-	-	-	-	4	85
Total mollusques et crustacés	**-**	**-**	**58**	**3 474**	**2 945**	**1 172**
Autres items	-	-	42	258	-	-
Total	**-**	**-**	**100**	**3 741**	**2 991**	**1 290**

N.B. Les totaux peuvent différer en raison du facteur d'arrondissement.

TABLEAU 24.1

DÉBARQUEMENTS MENSUELS SUR LA CÔTE-NORD

PAR ESPÈCE EN 2013

(Quantité en tonnes métriques arrondie, poids vif)

Juillet	Août	Septembre	Octobre	Novembre	Décembre	Total
176	45	6	-	-	-	**234**
-	-	-	-	-	-	**-**
°	-	°	-	-	-	**°**
27	17	°	-	-	-	**64**
2	1	°	-	-	-	**3**
-	-	-	-	-	-	**-**
-	-	-	-	-	-	**-**
-	-	-	-	-	-	**-**
192	95	11	-	-	-	**389**
1	°	°	-	-	-	**1**
-	-	-	-	-	-	**-**
°	°	-	-	-	-	**°**
397	**159**	**18**	**-**	**-**	**-**	**692**
1 045	1 643	807	291	-	-	**3 838**
78	109	38	20	-	-	**245**
-	-	-	-	-	-	**-**
-	-	-	-	-	-	**-**
-	-	-	-	-	-	**-**
290	-	-	-	-	-	**290**
°	°	-	-	-	-	**1**
1 414	**1 752**	**844**	**311**	**-**	**-**	**4 374**
°	-	-	°	°	-	**19**
-	-	-	-	-	-	**-**
-	-	-	-	-	-	**-**
46	42	29	14	5	-	**159**
95	163	133	33	2	-	**847**
27	2	-	-	-	-	**80**
-	-	-	-	-	-	**130**
60	-	-	-	-	-	**6 975**
389	442	135	60	4	-	**1 119**
616	**649**	**297**	**107**	**10**	**-**	**9 329**
-	19	42	16	-	-	**377**
2 427	**2 579**	**1 201**	**434**	**10**	**-**	**14 772**

TABLEAU 24.1

DÉBARQUEMENTS MENSUELS SUR LA CÔTE-NORD

PAR ESPÈCE EN 2014

(Quantité en tonnes métriques arrondie, poids vif)

ESPÈCE	Janvier	Février	Mars	Avril	Mai	Juin
Morue	-	-	-	-	2	4
Aiglefin	-	-	-	-	-	-
Sébaste	-	-	-	°	°	°
Flétan Atlantique	-	-	-	°	16	3
Plie canadienne	-	-	-	°	°	1
Plie grise	-	-	-	-	-	-
Plie rouge	-	-	-	-	-	-
Plies non-spécifiées	-	-	-	-	-	-
Flétan du Groenland	-	-	-	6	48	70
Merluche blanche	-	-	-	-	-	°
Loup de mer	-	-	-	-	-	-
Autres poissons de fond	-	-	-	-	-	-
Total poissons de fond	**-**	**-**	**-**	**6**	**67**	**78**
Hareng	-	-	-	-	-	°
Maquereau	-	-	-	-	-	-
Thon rouge	-	-	-	-	-	-
Anguille	-	-	-	-	-	-
Eperlan	-	-	-	-	-	-
Capelan	-	-	-	-	-	-
Autres espèces pélagiques et de l'Estuaire	-	-	-	°	°	°
Total espèces pélagiques et de l'Estuaire	**-**	**-**	**-**	°	°	**1**
Mye	-	-	°	13	9	°
Praire	-	-	-	-	-	-
Moule	-	-	-	-	-	-
Pétoncle	-	-	-	-	-	-
Buccin	-	-	-	24	114	145
Homard	-	-	-	-	14	54
Crevette	-	-	-	138	14	-
Crabe des neiges	-	-	-	1 830	3 305	2 571
Autres mollusques et crustacés	-	-	-	-	18	124
Total mollusques et crustacés	**-**	**-**	°	**2 005**	**3 473**	**2 895**
Autres items	-	-	-	280	26	-
Total	**-**	**-**	°	**2 291**	**3 566**	**2 973**

N.B. Les totaux peuvent différer en raison du facteur d'arrondissement.

TABLEAU 24.1

DÉBARQUEMENTS MENSUELS SUR LA CÔTE-NORD

PAR ESPÈCE EN 2014

(Quantité en tonnes métriques arrondie, poids vif)

Juillet	Août	Septembre	Octobre	Novembre	Décembre	Total
175	51	10	°	-	-	**242**
-	-	-	-	-	-	**-**
°	°	°	°	-	-	**1**
22	35	7	°	-	-	**84**
1	2	°	-	-	-	**4**
-	-	-	-	-	-	**-**
-	-	-	-	-	-	**-**
-	-	-	-	-	-	**-**
96	110	64	6	-	-	**402**
°	°	°	-	-	-	**1**
-	-	-	-	-	-	**-**
-	-	°	-	-	-	**°**
295	**199**	**82**	**6**	**-**	**-**	**734**
997	1 723	565	-	-	-	**3 286**
3	17	1	-	-	-	**21**
-	-	-	-	-	-	**-**
-	-	-	-	-	-	**-**
-	-	-	-	-	-	**-**
20	-	-	-	-	-	**20**
°	°	-	-	-	-	**1**
1 020	**1 741**	**566**	**-**	**-**	**-**	**3 327**
-	-	-	-	1	°	**23**
-	-	-	-	-	-	**-**
-	-	-	-	-	-	**-**
14	24	15	16	-	-	**69**
128	131	114	23	°	-	**679**
39	6	-	-	-	-	**113**
-	42	29	-	-	-	**223**
522	44	6	-	-	-	**8 277**
302	460	201	130	°	-	**1 235**
1 005	**707**	**364**	**169**	**1**	°	**10 619**
-	°	87	35	-	-	**428**
2 320	**2 647**	**1 099**	**210**	**1**	°	**15 108**

TABLEAU 24.1A

DÉBARQUEMENTS MENSUELS SUR LA CÔTE-NORD

PAR ESPÈCE EN 2013

(Valeur en milliers de dollars)

ESPÈCE	Janvier	Février	Mars	Avril	Mai	Juin
Morue	-	-	-	°	1	9
Aiglefin	-	-	-	-	-	-
Sébaste	-	-	-	°	°	°
Flétan Atlantique	-	-	-	50	33	74
Plie canadienne	-	-	-	°	°	°
Plie grise	-	-	-	-	-	-
Plie rouge	-	-	-	-	-	-
Plies non-spécifiées	-	-	-	-	-	-
Flétan du Groenland	-	-	-	6	121	149
Merluche blanche	-	-	-	-	-	°
Loup de mer	-	-	-	-	-	-
Autres poissons de fond	-	-	-	-	-	-
Total poissons de fond	**-**	**-**	**-**	**56**	**156**	**233**
Hareng	-	-	-	-	°	12
Maquereau	-	-	-	-	-	-
Thon rouge	-	-	-	-	-	-
Anguille	-	-	-	-	-	-
Eperlan	-	-	-	-	-	-
Capelan	-	-	-	-	-	-
Autres espèces pélagiques et de l'Estuaire	-	-	-	-	°	°
Total espèces pélagiques et de l'Estuaire	**-**	**-**	**-**	**-**	°	**13**
Mye	-	-	8	25	15	3
Praire	-	-	-	-	-	-
Moule	-	-	-	-	-	-
Pétoncle	-	-	-	-	7	51
Buccin	-	-	-	62	228	228
Homard	-	-	-	-	139	270
Crevette	-	-	-	468	60	-
Crabe des neiges	-	-	255	14 568	11 987	3 721
Autres mollusques et crustacés	-	-	-	-	7	88
Total mollusques et crustacés	**-**	**-**	**264**	**15 122**	**12 442**	**4 360**
Autres items	-	-	92	787	-	-
Total	**-**	**-**	**356**	**15 965**	**12 597**	**4 606**

N.B. Les totaux peuvent différer en raison du facteur d'arrondissement.

TABLEAU 24.1A

DÉBARQUEMENTS MENSUELS SUR LA CÔTE-NORD

PAR ESPÈCE EN 2013

(Valeur en milliers de dollars)

Juillet	Août	Septembre	Octobre	Novembre	Décembre	Total
169	48	4	-	-	-	**231**
-	-	-	-	-	-	**-**
°	-	°	-	-	-	**°**
188	112	3	-	-	-	**460**
1	1	°	-	-	-	**3**
-	-	-	-	-	-	**-**
-	-	-	-	-	-	**-**
-	-	-	-	-	-	**-**
602	294	33	-	-	-	**1 205**
°	°	°	-	-	-	**1**
-	-	-	-	-	-	**-**
-	-	-	-	-	-	**-**
961	**455**	**39**	**-**	**-**	**-**	**1 900**
225	357	169	60	-	-	**824**
26	36	12	7	-	-	**81**
-	-	-	-	-	-	**-**
-	-	-	-	-	-	**-**
-	-	-	-	-	-	**-**
48	-	-	-	-	-	**48**
°	°	-	-	-	-	**°**
299	**393**	**182**	**67**	**-**	**-**	**953**
°	-	-	°	1	-	**52**
-	-	-	-	-	-	**-**
-	-	-	-	-	-	**-**
109	101	68	34	11	-	**381**
116	196	161	39	2	-	**1 032**
196	16	-	-	-	-	**621**
-	-	-	-	-	-	**528**
266	-	-	-	-	-	**30 797**
342	408	126	61	5	-	**1 036**
1 029	**721**	**355**	**134**	**19**	**-**	**34 446**
-	72	142	62	-	-	**1 156**
2 289	**1 642**	**718**	**263**	**19**	**-**	**38 455**

TABLEAU 24.1A

DÉBARQUEMENTS MENSUELS SUR LA CÔTE-NORD

PAR ESPÈCE EN 2014

(Valeur en milliers de dollars)

ESPÈCE	Janvier	Février	Mars	Avril	Mai	Juin
Morue	-	-	-	-	4	6
Aiglefin	-	-	-	-	-	-
Sébaste	-	-	-	°	°	°
Flétan Atlantique	-	-	-	2	136	26
Plie canadienne	-	-	-	°	°	1
Plie grise	-	-	-	-	-	-
Plie rouge	-	-	-	-	-	-
Plies non-spécifiées	-	-	-	-	-	-
Flétan du Groenland	-	-	-	19	155	226
Merluche blanche	-	-	-	-	-	°
Loup de mer	-	-	-	-	-	-
Autres poissons de fond	-	-	-	-	-	-
Total poissons de fond	**-**	**-**	**-**	**21**	**294**	**259**
Hareng	-	-	-	-	-	°
Maquereau	-	-	-	-	-	-
Thon rouge	-	-	-	-	-	-
Anguille	-	-	-	-	-	-
Eperlan	-	-	-	-	-	-
Capelan	-	-	-	-	-	-
Autres espèces pélagiques et de l'Estuaire	-	-	-	°	°	1
Total espèces pélagiques et de l'Estuaire	**-**	**-**	**-**	°	°	**1**
Mye	-	-	°	34	26	°
Praire	-	-	-	-	-	-
Moule	-	-	-	-	-	-
Pétoncle	-	-	-	-	-	-
Buccin	-	-	-	31	152	193
Homard	-	-	-	-	113	494
Crevette	-	-	-	530	65	-
Crabe des neiges	-	-	-	10 003	17 772	13 692
Autres mollusques et crustacés	-	-	-	-	13	127
Total mollusques et crustacés	**-**	**-**	°	**10 598**	**18 140**	**14 507**
Autres items	-	-	-	1 349	135	-
Total	**-**	**-**	°	**11 968**	**18 569**	**14 767**

N.B. Les totaux peuvent différer en raison du facteur d'arrondissement.

TABLEAU 24.1A

DÉBARQUEMENTS MENSUELS SUR LA CÔTE-NORD

PAR ESPÈCE EN 2014

(Valeur en milliers de dollars)

Juillet	Août	Septembre	Octobre	Novembre	Décembre	Total
188	54	17	°	-	-	**269**
-	-	-	-	-	-	**-**
°	°	°	°	-	-	**°**
185	261	57	°	-	-	**667**
1	1	°	-	-	-	**3**
-	-	-	-	-	-	**-**
-	-	-	-	-	-	**-**
-	-	-	-	-	-	**-**
307	351	205	18	-	-	**1 281**
°	°	°	-	-	-	**°**
-	-	-	-	-	-	**-**
-	-	°	-	-	-	**°**
681	**668**	**279**	**19**	**-**	**-**	**2 221**
217	379	124	-	-	-	**720**
2	8	°	-	-	-	**10**
-	-	-	-	-	-	**-**
-	-	-	-	-	-	**-**
-	-	-	-	-	-	**-**
5	-	-	-	-	-	**5**
°	2	-	-	-	-	**3**
223	**389**	**124**	**-**	**-**	**-**	**738**
-	-	-	-	1	1	**63**
-	-	-	-	-	-	**-**
-	-	-	-	-	-	**-**
35	63	38	44	-	-	**181**
170	174	152	31	1	-	**904**
331	48	-	-	-	-	**986**
-	158	108	-	-	-	**861**
2 715	221	30	-	-	-	**44 433**
267	424	200	159	1	-	**1 191**
3 519	**1 088**	**529**	**234**	**3**	**1**	**48 619**
-	°	403	154	-	-	**2 040**
4 423	**2 145**	**1 336**	**406**	**3**	**1**	**53 618**

TABLEAU 25

DÉBARQUEMENTS SUR LA HAUTE CÔTE-NORD EN 2013 ET 2014

DE TADOUSSAC À GALLIX

(Quantité en tonnes métriques arrondie, poids vif et valeur en milliers de dollars)

	2013		2014		Var. en %	
ESPÈCE	**Quantité**	**Valeur**	**Quantité**	**Valeur**	**Quantité**	**Valeur**
Morue	3	5	8	15	166.7	200.0
Aiglefin	-	-	-	-	-	-
Sébaste	-	-	-	-	-	-
Flétan Atlantique	4	30	4	38	-	26.7
Plie canadienne	3	2	3	2	-	-
Plie grise	-	-	-	-	-	-
Plie rouge	-	-	-	-	-	-
Plies non-spécifiées	-	-	-	-	-	-
Flétan du Groenland	47	144	79	254	68.1	76.4
Merluche blanche	1	1	°	°	S/O	S/O
Loup de mer	-	-	-	-	-	-
Autres poissons de fond	-	-	-	-	-	-
Total poissons de fond	**58**	**181**	**95**	**310**	**63.8**	**71.3**
Hareng	-	-	-	-	-	-
Maquereau	-	-	°	°	S/O	S/O
Thon rouge	-	-	-	-	-	-
Anguille	-	-	-	-	-	-
Eperlan	-	-	-	-	-	-
Capelan	-	-	-	-	-	-
Autres espèces pélagiques et de l'Estuaire	1	°	°	°	S/O	S/O
Total espèces pélagiques et de l'Estuaire	**1**	°	**1**	°	**-**	**S/O**
Mye	19	52	23	63	21.1	21.2
Praire	-	-	-	-	-	-
Moule	-	-	-	-	-	-
Pétoncle	-	-	-	-	-	-
Buccin	154	195	210	280	36.4	43.6
Homard	-	-	°	4	S/O	S/O
Crevette	-	-	-	-	-	-
Crabe des neiges	999	4 420	960	5 091	-3.9	15.2
Autres mollusques et crustacés	117	111	32	31	-72.6	-72.1
Total mollusques et crustacés	**1 288**	**4 779**	**1 225**	**5 470**	**-4.9**	**14.5**
Autres items	377	1 156	428	2 040	13.5	76.5
Total	**1 723**	**6 116**	**1 749**	**7 820**	**1.5**	**27.9**

TABLEAU 26

DÉBARQUEMENTS SUR LA MOYENNE CÔTE-NORD EN 2013 ET 2014

DE SEPT-ÎLES À POINTE-PARENT, Y COMPRIS L'ÎLE D'ANTICOSTI

(Quantité en tonnes métriques arrondie, poids vif et valeur en milliers de dollars)

	2013		2014		Var. en %	
ESPÈCE	**Quantité**	**Valeur**	**Quantité**	**Valeur**	**Quantité**	**Valeur**
Morue	13	20	12	24	-7.7	20.0
Aiglefin	-	-	-	-	-	-
Sébaste	°	°	1	°	S/O	S/O
Flétan Atlantique	36	287	50	424	38.9	47.7
Plie canadienne	°	°	1	1	S/O	S/O
Plie grise	-	-	-	-	-	-
Plie rouge	-	-	-	-	-	-
Plies non-spécifiées	-	-	-	-	-	-
Flétan du Groenland	96	286	318	1 017	231.3	255.6
Merluche blanche	°	°	°	°	S/O	S/O
Loup de mer	-	-	-	-	-	-
Autres poissons de fond	°	-	°	°	S/O	S/O
Total poissons de fond	**146**	**594**	**382**	**1 466**	**161.6**	**146.8**
Hareng	2	2	1	1	-50.0	-50.0
Maquereau	-	-	°	°	S/O	S/O
Thon rouge	-	-	-	-	-	-
Anguille	-	-	-	-	-	-
Eperlan	-	-	-	-	-	-
Capelan	-	-	-	-	-	-
Autres espèces pélagiques et de l'Estuaire	°	°	°	°	S/O	S/O
Total espèces pélagiques et de l'Estuaire	**2**	**2**	**1**	**1**	**-50.0**	**-50.0**
Mye	-	-	-	-	-	-
Praire	-	-	-	-	-	-
Moule	-	-	-	-	-	-
Pétoncle	159	381	69	181	-56.6	-52.5
Buccin	653	790	446	590	-31.7	-25.3
Homard	46	353	73	643	58.7	82.2
Crevette	130	528	152	594	16.9	12.5
Crabe des neiges	4 325	19 102	5 496	30 030	27.1	57.2
Autres mollusques et crustacés	969	868	1 167	1 097	20.4	26.4
Total mollusques et crustacés	**6 284**	**22 022**	**7 403**	**33 136**	**17.8**	**50.5**
Autres items	°	°	°	°	S/O	S/O
Total	**6 432**	**22 618**	**7 786**	**34 603**	**21.1**	**53.0**

TABLEAU 27

DÉBARQUEMENTS SUR LA BASSE CÔTE-NORD EN 2013 ET 2014

DE KÉGASKA À BLANC SABLON

(Quantité en tonnes métriques arrondie, poids vif et valeur en milliers de dollars)

	2013		2014		Var. en %	
ESPÈCE	**Quantité**	**Valeur**	**Quantité**	**Valeur**	**Quantité**	**Valeur**
Morue	218	206	222	230	1.8	11.7
Aiglefin	-	-	-	-	-	-
Sébaste	°	°	-	-	S/O	S/O
Flétan Atlantique	24	144	30	205	25.0	42.4
Plie canadienne	°	°	-	-	S/O	S/O
Plie grise	-	-	-	-	-	-
Plie rouge	-	-	-	-	-	-
Plies non-spécifiées	-	-	-	-	-	-
Flétan du Groenland	246	776	4	11	-98.4	-98.6
Merluche blanche	-	-	-	-	-	-
Loup de mer	-	-	-	-	-	-
Autres poissons de fond	-	-	-	-	-	-
Total poissons de fond	**489**	**1 125**	**256**	**446**	**-47.6**	**-60.4**
Hareng	3 836	822	3 285	720	-14.4	-12.4
Maquereau	245	81	20	9	-91.8	-88.9
Thon rouge	-	-	-	-	-	-
Anguille	-	-	-	-	-	-
Eperlan	-	-	-	-	-	-
Capelan	290	48	20	5	-93.1	-89.6
Autres espèces pélagiques et de l'Estuaire	°	°	1	3	S/O	S/O
Total espèces pélagiques et de l'Estuaire	**4 371**	**951**	**3 326**	**737**	**-23.9**	**-22.5**
Mye	-	-	-	-	-	-
Praire	-	-	-	-	-	-
Moule	-	-	-	-	-	-
Pétoncle	-	-	-	-	-	-
Buccin	39	47	23	33	-41.0	-29.8
Homard	34	268	40	339	17.6	26.5
Crevette	-	-	71	266	S/O	S/O
Crabe des neiges	1 651	7 275	1 821	9 312	10.3	28.0
Autres mollusques et crustacés	33	57	36	63	9.1	10.5
Total mollusques et crustacés	**1 757**	**7 646**	**1 991**	**10 013**	**13.3**	**31.0**
Autres items	-	-	-	-	-	-
Total	**6 617**	**9 722**	**5 573**	**11 195**	**-15.8**	**15.2**

TABLEAU 28

PRIX MOYEN AU DÉBARQUEMENT PAR ESPÈCE SUR LA CÔTE-NORD

(Excluant les récépissés supplémentaires, valeur en dollars par kilogramme)

ESPÈCE	FORME AU DÉBARQUEMENT	2013	2014	VARIATION EN %
POISSONS DE FOND				
Morue	Éviscérée, non étêtée	1.184	1.301	**9.9**
Flétan Atlantique	Éviscéré, non étêté	8.843	9.342	**5.6**
Plie canadienne	Entière	.771	.783	**1.6**
Flétan du Groenland	Saigné, partiellement éviscéré	3.222	3.357	**4.2**
ESPÈCES PÉLAGIQUES ET DE L'ESTUAIRE				
Hareng	Entier	.215	.219	**1.9**
Maquereau	Entier	.330	.471	**42.7**
Capelan	Entier	.164	.248	**51.2**
MOLLUSQUES ET CRUSTACÉS				
Mye	Dans l'écaille	2.818	2.732	**-3.1**
Pétoncle	Chair	19.840	21.490	**8.3**
Buccin	Dans l'écaille	1.219	1.331	**9.2**
Homard	Entier	7.773	9.053	**16.5**
Crevette	Entière	2.430	2.760	**13.6**
	Cuite dans l'écaille	5.173	5.125	**-0.9**
Crabe commun	Entier	.880	.880	**-**
Crabe des neiges	Entier	4.415	5.368	**21.6**

TABLEAU 29

DÉBARQUEMENTS AUX ÎLES-DE-LA-MADELEINE EN 2013 ET 2014

(Quantité en tonnes métriques arrondie, poids vif)

(Valeur en milliers de dollars)

	2013		2014		Var. en %	
ESPÈCE	**Quantité**	**Valeur**	**Quantité**	**Valeur**	**Quantité**	**Valeur**
Morue	4	9	10	19	150.0	111.1
Aiglefin	°	°	°	°	S/O	S/O
Sébaste	36	27	33	39	-8.3	44.4
Flétan Atlantique	55	479	43	403	-21.8	-15.9
Plie canadienne	3	6	°	°	S/O	S/O
Plie grise	5	9	13	20	160.0	122.2
Plie rouge	163	436	173	470	6.1	7.8
Plies non-spécifiées	-	-	-	-	-	-
Flétan du Groenland	1	1	1	2	-	100.0
Merluche blanche	°	°	°	°	S/O	S/O
Loup de mer	-	-	-	-	-	-
Autres poissons de fond	204	492	170	440	-16.7	-10.6
Total poissons de fond	**471**	**1 461**	**443**	**1 393**	**-5.9**	**-4.7**
Hareng	45	11	23	6	-48.9	-45.5
Maquereau	140	147	160	198	14.3	34.7
Thon rouge	-	-	-	-	-	-
Anguille	°	°	-	-	S/O	S/O
Eperlan	-	-	-	-	-	-
Capelan	-	-	-	-	-	-
Autres espèces pélagiques et de l'Estuaire	°	°	°	1	S/O	S/O
Total espèces pélagiques et de l'Estuaire	**186**	**159**	**183**	**205**	**-1.6**	**28.9**
Mye	1	4	1	4	-	-
Praire	-	-	-	-	-	-
Moule	°	1	-	-	S/O	-100.0
Pétoncle	374	1 103	443	1 447	18.4	31.2
Buccin	327	431	15	20	-95.4	-95.4
Homard	2 789	24 928	3 447	32 265	23.6	29.4
Crevette	-	-	-	-	-	-
Crabe des neiges	1 746	8 496	1 689	10 797	-3.3	27.1
Autres mollusques et crustacés	1 052	1 179	1 001	1 133	-4.8	-3.9
Total mollusques et crustacés	**6 289**	**36 142**	**6 596**	**45 666**	**4.9**	**26.4**
Autres items	-	-	-	-	-	-
Total	**6 945**	**37 762**	**7 223**	**47 265**	**4.0**	**25.2**

TABLEAU 29A

DÉBARQUEMENTS AUX ÎLES-DE-LA-MADELEINE DES BATEAUX DE MOINS DE 35' EN 2013 ET 2014

(Quantité en tonnes métriques arrondie, poids vif)

(Valeur en milliers de dollars)

	2013		2014		Var. en %	
ESPÈCE	**Quantité**	**Valeur**	**Quantité**	**Valeur**	**Quantité**	**Valeur**
Morue	1	1	°	1	S/O	-
Aiglefin	-	-	-	-	-	-
Sébaste	-	-	-	-	-	-
Flétan Atlantique	9	77	7	62	-22.2	-19.5
Plie canadienne	-	-	°	°	S/O	S/O
Plie grise	-	-	-	-	-	-
Plie rouge	3	6	4	9	33.3	50.0
Plies non-spécifiées	-	-	-	-	-	-
Flétan du Groenland	-	-	-	-	-	-
Merluche blanche	°	°	-	-	S/O	S/O
Loup de mer	-	-	-	-	-	-
Autres poissons de fond	4	9	5	16	25.0	77.8
Total poissons de fond	**16**	**94**	**16**	**87**	**-**	**-7.4**
Hareng	21	6	8	2	-61.9	-66.7
Maquereau	20	21	22	32	10.0	52.4
Thon rouge	-	-	-	-	-	-
Anguille	-	-	-	-	-	-
Eperlan	-	-	-	-	-	-
Capelan	-	-	-	-	-	-
Autres espèces pélagiques et de l'Estuaire	-	-	-	-	-	-
Total espèces pélagiques et de l'Estuaire	**41**	**27**	**30**	**34**	**-26.8**	**25.9**
Mye	1	4	1	4	-	-
Praire	-	-	-	-	-	-
Moule	°	1	-	-	S/O	-100.0
Pétoncle	19	61	-	-	-100.0	-100.0
Buccin	38	50	1	1	-97.4	-98.0
Homard	416	3 707	563	5 262	35.3	41.9
Crevette	-	-	-	-	-	-
Crabe des neiges	31	139	55	350	77.4	151.8
Autres mollusques et crustacés	82	76	71	70	-13.4	-7.9
Total mollusques et crustacés	**587**	**4 038**	**691**	**5 688**	**17.7**	**40.9**
Autres items	-	-	-	-	-	-
Total	**644**	**4 159**	**737**	**5 810**	**14.4**	**39.7**

TABLEAU 29B

DÉBARQUEMENTS AUX ÎLES-DE-LA-MADELEINE DES BATEAUX DE 35' À 44'11" EN 2013 ET 2014

(Quantité en tonnes métriques arrondie, poids vif)

(Valeur en milliers de dollars)

	2013		2014		Var. en %	
ESPÈCE	**Quantité**	**Valeur**	**Quantité**	**Valeur**	**Quantité**	**Valeur**
Morue	2	5	5	13	150.0	160.0
Aiglefin	-	-	°	°	S/O	S/O
Sébaste	-	-	1	1	S/O	S/O
Flétan Atlantique	43	374	35	335	-18.6	-10.4
Plie canadienne	°	°	-	-	S/O	S/O
Plie grise	°	°	3	5	S/O	S/O
Plie rouge	143	381	160	435	11.9	14.2
Plies non-spécifiées	-	-	-	-	-	-
Flétan du Groenland	-	-	°	°	S/O	S/O
Merluche blanche	-	-	°	°	S/O	S/O
Loup de mer	-	-	-	-	-	-
Autres poissons de fond	150	342	130	326	-13.3	-4.7
Total poissons de fond	**338**	**1 101**	**335**	**1 116**	**-0.9**	**1.4**
Hareng	24	6	15	4	-37.5	-33.3
Maquereau	120	126	137	166	14.2	31.7
Thon rouge	-	-	-	-	-	-
Anguille	°	°	-	-	S/O	S/O
Eperlan	-	-	-	-	-	-
Capelan	-	-	-	-	-	-
Autres espèces pélagiques et de l'Estuaire	°	°	°	1	S/O	S/O
Total espèces pélagiques et de l'Estuaire	**144**	**132**	**152**	**170**	**5.6**	**28.8**
Mye	-	-	-	-	-	-
Praire	-	-	-	-	-	-
Moule	-	-	-	-	-	-
Pétoncle	291	854	360	1 181	23.7	38.3
Buccin	249	329	14	19	-94.4	-94.2
Homard	2 312	20 679	2 817	26 374	21.8	27.5
Crevette	-	-	-	-	-	-
Crabe des neiges	500	2 436	658	4 209	31.6	72.8
Autres mollusques et crustacés	813	963	757	878	-6.9	-8.8
Total mollusques et crustacés	**4 166**	**25 261**	**4 606**	**32 660**	**10.6**	**29.3**
Autres items	-	-	-	-	-	-
Total	**4 649**	**26 495**	**5 093**	**33 945**	**9.6**	**28.1**

TABLEAU 29C

DÉBARQUEMENTS AUX ÎLES-DE-LA-MADELEINE DES BATEAUX DE 45' À 64'11" EN 2013 ET 2014

(Quantité en tonnes métriques arrondie, poids vif)

(Valeur en milliers de dollars)

	2013		2014		Var. en %	
ESPÈCE	**Quantité**	**Valeur**	**Quantité**	**Valeur**	**Quantité**	**Valeur**
Morue	2	3	4	5	100.0	66.7
Aiglefin	°	°	°	°	S/O	S/O
Sébaste	36	27	32	37	-11.1	37.0
Flétan Atlantique	3	28	1	7	-66.7	-75.0
Plie canadienne	2	6	°	°	S/O	S/O
Plie grise	5	9	10	15	100.0	66.7
Plie rouge	17	50	10	26	-41.2	-48.0
Plies non-spécifiées	-	-	-	-	-	-
Flétan du Groenland	1	1	1	2	-	100.0
Merluche blanche	°	°	°	°	S/O	S/O
Loup de mer	-	-	-	-	-	-
Autres poissons de fond	50	141	35	98	-30.0	-30.5
Total poissons de fond	**116**	**266**	**92**	**190**	**-20.7**	**-28.6**
Hareng	-	-	-	-	-	-
Maquereau	°	°	1	1	S/O	S/O
Thon rouge	-	-	-	-	-	-
Anguille	-	-	-	-	-	-
Eperlan	-	-	-	-	-	-
Capelan	-	-	-	-	-	-
Autres espèces pélagiques et de l'Estuaire	-	-	°	°	S/O	S/O
Total espèces pélagiques et de l'Estuaire	°	°	**1**	**1**	**S/O**	**S/O**
Mye	-	-	-	-	-	-
Praire	-	-	-	-	-	-
Moule	-	-	-	-	-	-
Pétoncle	64	188	82	266	28.1	41.5
Buccin	40	53	-	-	-100.0	-100.0
Homard	61	542	67	629	9.8	16.1
Crevette	-	-	-	-	-	-
Crabe des neiges	1 214	5 920	953	6 088	-21.5	2.8
Autres mollusques et crustacés	157	140	173	185	10.2	32.1
Total mollusques et crustacés	**1 536**	**6 843**	**1 275**	**7 169**	**-17.0**	**4.8**
Autres items	-	-	-	-	-	-
Total	**1 653**	**7 109**	**1 369**	**7 360**	**-17.2**	**3.5**

TABLEAU 29D

DÉBARQUEMENTS AUX ÎLES-DE-LA-MADELEINE DES BATEAUX DE 65' ET PLUS EN 2013 ET 2014

(Quantité en tonnes métriques arrondie, poids vif)

(Valeur en milliers de dollars)

	2013		2014		Var. en %	
ESPÈCE	**Quantité**	**Valeur**	**Quantité**	**Valeur**	**Quantité**	**Valeur**
Morue	-	-	-	-	-	-
Aiglefin	-	-	-	-	-	-
Sébaste	-	-	-	-	-	-
Flétan Atlantique	-	-	-	-	-	-
Plie canadienne	-	-	-	-	-	-
Plie grise	-	-	-	-	-	-
Plie rouge	-	-	-	-	-	-
Plies non-spécifiées	-	-	-	-	-	-
Flétan du Groenland	-	-	-	-	-	-
Merluche blanche	-	-	-	-	-	-
Loup de mer	-	-	-	-	-	-
Autres poissons de fond	-	-	-	-	-	-
Total poissons de fond	**-**	**-**	**-**	**-**	**-**	**-**
Hareng	-	-	-	-	-	-
Maquereau	-	-	-	-	-	-
Thon rouge	-	-	-	-	-	-
Anguille	-	-	-	-	-	-
Eperlan	-	-	-	-	-	-
Capelan	-	-	-	-	-	-
Autres espèces pélagiques et de l'Estuaire	-	-	-	-	-	-
Total espèces pélagiques et de l'Estuaire	**-**	**-**	**-**	**-**	**-**	**-**
Mye	-	-	-	-	-	-
Praire	-	-	-	-	-	-
Moule	-	-	-	-	-	-
Pétoncle	-	-	-	-	-	-
Buccin	-	-	-	-	-	-
Homard	-	-	-	-	-	-
Crevette	-	-	-	-	-	-
Crabe des neiges	-	-	23	150	S/O	S/O
Autres mollusques et crustacés	-	-	-	-	-	-
Total mollusques et crustacés	**-**	**-**	**23**	**150**	**S/O**	**S/O**
Autres items	-	-	-	-	-	-
Total	**-**	**-**	**23**	**150**	**S/O**	**S/O**

TABLEAU 29E

RÉCÉPISSÉS SUPPLÉMENTAIRES AUX ÎLES-DE-LA-MADELEINE EN 2013 ET 2014 (1)

(Quantité en tonnes métriques arrondie, poids vif)

(Valeur en milliers de dollars)

	2013		2014		Var. en %	
ESPÈCE	**Quantité**	**Valeur**	**Quantité**	**Valeur**	**Quantité**	**Valeur**
Morue	2	5	2	3	-	-40.0
Aiglefin	-	-	-	-	-	-
Sébaste	-	-	-	-	-	-
Flétan Atlantique	1	8	1	7	-	-12.5
Plie canadienne	°	1	1	1	S/O	-
Plie grise	-	-	-	-	-	-
Plie rouge	2	4	2	7	-	75.0
Plies non-spécifiées	-	-	-	-	-	-
Flétan du Groenland	-	-	-	-	-	-
Merluche blanche	-	-	-	-	-	-
Loup de mer	-	-	-	-	-	-
Autres poissons de fond	1	2	1	4	-	100.0
Total poissons de fond	**6**	**20**	**7**	**22**	**16.7**	**10.0**
Hareng	3	1	2	°	-33.3	S/O
Maquereau	23	24	45	56	95.7	133.3
Thon rouge	1	11	-	-	-100.0	-100.0
Anguille	-	-	-	-	-	-
Eperlan	-	-	-	-	-	-
Capelan	-	-	-	-	-	-
Autres espèces pélagiques et de l'Estuaire	1	2	°	1	S/O	-50.0
Total espèces pélagiques et de l'Estuaire	**28**	**38**	**47**	**58**	**67.9**	**52.6**
Mye	16	54	17	58	6.3	7.4
Praire	-	-	-	-	-	-
Moule	1	2	1	3	-	50.0
Pétoncle	4	12	5	16	25.0	33.3
Buccin	°	1	-	-	S/O	-100.0
Homard	178	1 591	57	531	-68.0	-66.6
Crevette	-	-	-	-	-	-
Crabe des neiges	2	11	2	14	-	27.3
Autres mollusques et crustacés	191	198	130	140	-31.9	-29.3
Total mollusques et crustacés	**392**	**1 869**	**212**	**762**	**-45.9**	**-59.2**
Autres items	-	-	-	-	-	-
Total	**426**	**1 928**	**267**	**841**	**-37.3**	**-56.4**

(1) Veuillez vous référer à la page XXIX pour la définition du terme "Récépissés supplémentaires".

TABLEAU 29.1

DÉBARQUEMENTS MENSUELS AUX ÎLES-DE-LA-MADELEINE

PAR ESPÈCE EN 2013

(Quantité en tonnes métriques arrondie, poids vif)

ESPÈCE	Janvier	Février	Mars	Avril	Mai	Juin
Morue	-	-	-	°	°	°
Aiglefin	-	-	-	-	-	-
Sébaste	-	-	-	-	-	35
Flétan Atlantique	-	-	-	°	°	°
Plie canadienne	-	-	-	-	°	2
Plie grise	-	-	-	-	-	-
Plie rouge	-	-	-	14	76	73
Plies non-spécifiées	-	-	-	-	-	-
Flétan du Groenland	-	-	-	-	-	°
Merluche blanche	-	-	-	-	-	-
Loup de mer	-	-	-	-	-	-
Autres poissons de fond	-	-	-	10	102	92
Total poissons de fond	**-**	**-**	**-**	**23**	**179**	**202**
Hareng	-	-	-	2	°	-
Maquereau	-	-	-	-	8	4
Thon rouge	-	-	-	-	-	-
Anguille	-	-	-	-	°	-
Eperlan	-	-	-	-	-	-
Capelan	-	-	-	-	-	-
Autres espèces pélagiques et de l'Estuaire	-	-	-	-	°	-
Total espèces pélagiques et de l'Estuaire	**-**	**-**	**-**	**2**	**8**	**4**
Mye	-	-	-	°	°	°
Praire	-	-	-	-	-	-
Moule	-	-	-	-	-	-
Pétoncle	-	-	71	131	22	39
Buccin	-	-	-	-	-	-
Homard	-	-	-	-	1 501	1 278
Crevette	-	-	-	-	-	-
Crabe des neiges	-	-	-	195	1 164	385
Autres mollusques et crustacés	-	-	9	56	1	2
Total mollusques et crustacés	**-**	**-**	**80**	**382**	**2 688**	**1 704**
Autres items	-	-	-	-	-	-
Total	**-**	**-**	**80**	**408**	**2 875**	**1 909**

N.B. Les totaux peuvent différer en raison du facteur d'arrondissement.

TABLEAU 29.1

DÉBARQUEMENTS MENSUELS AUX ÎLES-DE-LA-MADELEINE

PAR ESPÈCE EN 2013

(Quantité en tonnes métriques arrondie, poids vif)

Juillet	Août	Septembre	Octobre	Novembre	Décembre	Total
°	3	°	°	°	1	**4**
-	°	-	-	-	°	**°**
-	°	-	-	-	1	**36**
°	53	°	°	°	-	**55**
-	°	°	°	°	°	**3**
-	°	°	5	°	°	**5**
-	-	°	°	-	-	**163**
-	-	-	-	-	-	**-**
-	°	-	-	-	°	**1**
-	°	-	-	-	°	**°**
-	-	-	-	-	-	**-**
°	-	°	°	-	-	**204**
1	**56**	**1**	**6**	°	**3**	**471**
-	°	43	-	-	-	**45**
24	58	28	18	-	-	**140**
-	-	-	-	-	-	**-**
-	-	-	-	-	-	**°**
-	-	-	-	-	-	**-**
-	-	-	-	-	-	**-**
-	°	-	-	-	-	**°**
24	**58**	**71**	**18**	**-**	**-**	**186**
1	°	-	-	-	-	**1**
-	-	-	-	-	-	**-**
°	°	-	-	-	-	**°**
112	-	-	-	-	-	**374**
105	105	91	26	-	-	**327**
10	-	-	-	-	-	**2 789**
-	-	-	-	-	-	**-**
2	-	-	-	-	-	**1 746**
93	244	382	193	71	-	**1 052**
322	**349**	**474**	**219**	**71**	**-**	**6 289**
-	-	-	-	-	-	**-**
346	**464**	**546**	**243**	**71**	**3**	**6 945**

TABLEAU 29.1

DÉBARQUEMENTS MENSUELS AUX ÎLES-DE-LA-MADELEINE

PAR ESPÈCE EN 2014

(Quantité en tonnes métriques arrondie, poids vif)

ESPÈCE	Janvier	Février	Mars	Avril	Mai	Juin
Morue	3	-	-	-	°	°
Aiglefin	°	-	-	-	-	-
Sébaste	°	-	-	-	-	32
Flétan Atlantique	-	-	-	-	°	2
Plie canadienne	°	-	-	-	-	-
Plie grise	°	-	-	-	-	-
Plie rouge	-	-	-	°	79	80
Plies non-spécifiées	-	-	-	-	-	-
Flétan du Groenland	°	-	-	-	-	1
Merluche blanche	°	-	-	-	-	-
Loup de mer	-	-	-	-	-	-
Autres poissons de fond	-	-	-	°	49	96
Total poissons de fond	**4**	**-**	**-**	°	**128**	**209**
Hareng	-	-	-	°	2	-
Maquereau	-	-	-	-	27	26
Thon rouge	-	-	-	-	-	-
Anguille	-	-	-	-	-	-
Eperlan	-	-	-	-	-	-
Capelan	-	-	-	-	-	-
Autres espèces pélagiques et de l'Estuaire	-	-	-	-	-	°
Total espèces pélagiques et de l'Estuaire	**-**	**-**	**-**	°	**29**	**26**
Mye	-	-	-	°	°	°
Praire	-	-	-	-	-	-
Moule	-	-	-	-	-	-
Pétoncle	-	-	-	96	126	29
Buccin	-	-	-	-	-	-
Homard	-	-	-	-	1 654	1 324
Crevette	-	-	-	-	-	-
Crabe des neiges	-	-	-	-	890	716
Autres mollusques et crustacés	-	-	°	31	41	4
Total mollusques et crustacés	**-**	**-**	°	**128**	**2 711**	**2 074**
Autres items	-	-	-	-	-	-
Total	**4**	**-**	°	**128**	**2 869**	**2 310**

N.B. Les totaux peuvent différer en raison du facteur d'arrondissement.

TABLEAU 29.1

DÉBARQUEMENTS MENSUELS AUX ÎLES-DE-LA-MADELEINE

PAR ESPÈCE EN 2014

(Quantité en tonnes métriques arrondie, poids vif)

Juillet	Août	Septembre	Octobre	Novembre	Décembre	Total
°	4	3	°	-	-	**10**
-	-	°	-	-	-	**°**
1	°	°	-	-	-	**33**
°	39	2	°	-	-	**43**
-	°	-	-	-	-	**°**
°	-	13	-	-	-	**13**
14	-	°	°	-	-	**173**
-	-	-	-	-	-	**-**
°	°	°	-	-	-	**1**
°	-	-	-	-	-	**°**
-	-	-	-	-	-	**-**
25	°	°	°	-	-	**170**
41	**43**	**18**	°	**-**	**-**	**443**
-	°	21	-	-	-	**23**
2	63	31	6	4	-	**160**
-	-	-	-	-	-	**-**
-	-	-	-	-	-	**-**
-	-	-	-	-	-	**-**
-	-	-	-	-	-	**-**
°	°	-	-	-	-	**°**
2	**63**	**52**	**6**	**4**	**-**	**183**
°	°	°	°	-	-	**1**
-	-	-	-	-	-	**-**
-	-	-	-	-	-	**-**
141	42	-	1	7	-	**443**
2	9	4	-	-	-	**15**
468	-	-	-	-	-	**3 447**
-	-	-	-	-	-	**-**
83	-	-	-	-	-	**1 689**
33	278	468	119	25	-	**1 001**
729	**328**	**472**	**121**	**33**	**-**	**6 596**
-	-	-	-	-	-	**-**
773	**434**	**542**	**127**	**36**	**-**	**7 223**

TABLEAU 29.1A

DÉBARQUEMENTS MENSUELS AUX ÎLES-DE-LA-MADELEINE

PAR ESPÈCE EN 2013

(Valeur en milliers de dollars)

ESPÈCE	Janvier	Février	Mars	Avril	Mai	Juin
Morue	-	-	-	°	°	1
Aiglefin	-	-	-	-	-	-
Sébaste	-	-	-	-	-	26
Flétan Atlantique	-	-	-	°	4	4
Plie canadienne	-	-	-	-	°	5
Plie grise	-	-	-	-	-	-
Plie rouge	-	-	-	36	204	195
Plies non-spécifiées	-	-	-	-	-	-
Flétan du Groenland	-	-	-	-	-	1
Merluche blanche	-	-	-	-	-	-
Loup de mer	-	-	-	-	-	-
Autres poissons de fond	-	-	-	16	239	237
Total poissons de fond	**-**	**-**	**-**	**52**	**446**	**469**
Hareng	-	-	-	1	°	-
Maquereau	-	-	-	-	9	4
Thon rouge	-	-	-	-	-	-
Anguille	-	-	-	-	°	-
Eperlan	-	-	-	-	-	-
Capelan	-	-	-	-	-	-
Autres espèces pélagiques et de l'Estuaire	-	-	-	-	°	-
Total espèces pélagiques et de l'Estuaire	**-**	**-**	**-**	**1**	**9**	**4**
Mye	-	-	-	°	°	°
Praire	-	-	-	-	-	-
Moule	-	-	-	-	-	-
Pétoncle	-	-	209	380	64	117
Buccin	-	-	-	-	-	-
Homard	-	-	-	-	14 593	10 244
Crevette	-	-	-	-	-	-
Crabe des neiges	-	-	-	954	5 635	1 900
Autres mollusques et crustacés	-	-	7	50	1	2
Total mollusques et crustacés	**-**	**-**	**216**	**1 385**	**20 292**	**12 264**
Autres items	-	-	-	-	-	-
Total	**-**	**-**	**216**	**1 438**	**20 747**	**12 737**

N.B. Les totaux peuvent différer en raison du facteur d'arrondissement.

TABLEAU 29.1A

DÉBARQUEMENTS MENSUELS AUX ÎLES-DE-LA-MADELEINE

PAR ESPÈCE EN 2013

(Valeur en milliers de dollars)

Juillet	Août	Septembre	Octobre	Novembre	Décembre	Total
°	6	°	1	°	1	**9**
-	°	-	-	-	°	**°**
-	°	-	-	-	1	**27**
4	465	1	°	°	-	**479**
-	°	°	°	°	°	**6**
-	°	°	8	°	1	**9**
-	-	1	°	-	-	**436**
-	-	-	-	-	-	**-**
-	°	-	-	-	°	**1**
-	°	-	-	-	°	**°**
-	-	-	-	-	-	**-**
°	-	°	°	-	-	**492**
4	**472**	**3**	**10**	°	**4**	**1 461**
-	°	11	-	-	-	**11**
24	62	30	19	-	-	**147**
-	-	-	-	-	-	**-**
-	-	-	-	-	-	**°**
-	-	-	-	-	-	**-**
-	-	-	-	-	-	**-**
-	°	-	-	-	-	**°**
24	**63**	**40**	**19**	**-**	**-**	**159**
2	1	-	-	-	-	**4**
-	-	-	-	-	-	**-**
°	1	-	-	-	-	**1**
333	-	-	-	-	-	**1 103**
138	138	121	34	-	-	**431**
91	-	-	-	-	-	**24 928**
-	-	-	-	-	-	**-**
7	-	-	-	-	-	**8 496**
81	263	463	235	77	-	**1 179**
652	**403**	**584**	**269**	**77**	**-**	**36 142**
-	-	-	-	-	-	**-**
680	**938**	**627**	**297**	**78**	**4**	**37 762**

TABLEAU 29.1A

DÉBARQUEMENTS MENSUELS AUX ÎLES-DE-LA-MADELEINE

PAR ESPÈCE EN 2014

(Valeur en milliers de dollars)

ESPÈCE	Janvier	Février	Mars	Avril	Mai	Juin
Morue	3	-	-	-	°	°
Aiglefin	°	-	-	-	-	-
Sébaste	°	-	-	-	-	37
Flétan Atlantique	-	-	-	-	2	15
Plie canadienne	°	-	-	-	-	-
Plie grise	°	-	-	-	-	-
Plie rouge	-	-	-	1	215	216
Plies non-spécifiées	-	-	-	-	-	-
Flétan du Groenland	1	-	-	-	-	1
Merluche blanche	°	-	-	-	-	-
Loup de mer	-	-	-	-	-	-
Autres poissons de fond	-	-	-	°	111	257
Total poissons de fond	**4**	**-**	**-**	**1**	**327**	**525**
Hareng	-	-	-	°	1	-
Maquereau	-	-	-	-	44	42
Thon rouge	-	-	-	-	-	-
Anguille	-	-	-	-	-	-
Eperlan	-	-	-	-	-	-
Capelan	-	-	-	-	-	-
Autres espèces pélagiques et de l'Estuaire	-	-	-	-	-	°
Total espèces pélagiques et de l'Estuaire	**-**	**-**	**-**	°	**44**	**42**
Mye	-	-	-	°	1	1
Praire	-	-	-	-	-	-
Moule	-	-	-	-	-	-
Pétoncle	-	-	-	313	411	93
Buccin	-	-	-	-	-	-
Homard	-	-	-	-	15 456	12 052
Crevette	-	-	-	-	-	-
Crabe des neiges	-	-	-	-	5 686	4 578
Autres mollusques et crustacés	-	-	°	35	44	4
Total mollusques et crustacés	**-**	**-**	°	**349**	**21 597**	**16 728**
Autres items	-	-	-	-	-	-
Total	**4**	**-**	°	**350**	**21 968**	**17 295**

N.B. Les totaux peuvent différer en raison du facteur d'arrondissement.

TABLEAU 29.1A

DÉBARQUEMENTS MENSUELS AUX ÎLES-DE-LA-MADELEINE

PAR ESPÈCE EN 2014

(Valeur en milliers de dollars)

Juillet	Août	Septembre	Octobre	Novembre	Décembre	Total
°	9	6	°	-	-	**19**
-	-	°	-	-	-	**°**
1	1	°	-	-	-	**39**
2	368	15	1	-	-	**403**
-	°	-	-	-	-	**°**
°	-	20	-	-	-	**20**
39	-	°	°	-	-	**470**
-	-	-	-	-	-	**-**
°	°	°	-	-	-	**2**
°	-	-	-	-	-	**°**
-	-	-	-	-	-	**-**
73	°	°	°	-	-	**440**
116	**378**	**41**	**1**	**-**	**-**	**1 393**
-	°	5	-	-	-	**6**
2	64	34	8	4	-	**198**
-	-	-	-	-	-	**-**
-	-	-	-	-	-	**-**
-	-	-	-	-	-	**-**
-	-	-	-	-	-	**-**
°	1	-	-	-	-	**1**
2	**65**	**39**	**8**	**4**	**-**	**205**
1	°	°	°	-	-	**4**
-	-	-	-	-	-	**-**
-	-	-	-	-	-	**-**
464	134	-	4	28	-	**1 447**
3	12	5	-	-	-	**20**
4 758	-	-	-	-	-	**32 265**
-	-	-	-	-	-	**-**
534	-	-	-	-	-	**10 797**
30	301	558	133	28	-	**1 133**
5 789	**447**	**564**	**138**	**56**	**-**	**45 666**
-	-	-	-	-	-	**-**
5 907	**890**	**644**	**147**	**60**	**-**	**47 265**

TABLEAU 30

PRIX MOYEN AU DÉBARQUEMENT PAR ESPÈCE AUX ÎLES-DE-LA-MADELEINE

(Excluant les récépissés supplémentaires, valeur en dollars par kilogramme)

ESPÈCE	FORME AU DÉBARQUEMENT	2013	2014	VARIATION EN %
POISSONS DE FOND				
Flétan Atlantique	Éviscéré, non étêté.....	10.032	10.897	**8.6**
Plie rouge	Entière.....	2.674	2.716	**1.6**
ESPÈCES PÉLAGIQUES ET DE L'ESTUAIRE				
Maquereau	Entier.....	1.050	1.030	**-1.9**
MOLLUSQUES ET CRUSTACÉS				
Pétoncle	Chair.....	24.476	27.048	**10.5**
Buccin	Dans l'écaille.....	1.320	1.320	**-**
Homard	Entier.....	8.940	9.360	**4.7**
Crabe commun	Entier.....	1.320	1.320	**-**
Crabe des neiges	Entier.....	4.868	6.391	**31.3**

Débarquements 2013 et 2014
Saint-Laurent

Le secteur Saint-Laurent se distingue par un faible niveau d'activités dans le domaine des pêches maritimes. En effet, les débarquements effectués en 2013 et 2014 dans le secteur compris entre l'Anse-à-Gilles et Cap-à-l'Orignal sur la rive sud ainsi que de Cap Tourmente à Baie Ste-Catherine sur la rive nord représentent respectivement 198 et 74 tonnes métriques pour une valeur associée de 0,625 et 0,239 million de dollars. Ainsi, les débarquements relatifs à l'année 2014 sont inférieurs en quantité et connaissent une baisse de 61,7 % en valeur comparativement à 2013.

En 2014, les effectifs du secteur Saint-Laurent se composent de 15 détenteurs de permis actifs enregistrés, soit 3 de moins qu'en 2013. En ce qui concerne le nombre d'acheteurs, on comptabilise 5 acheteurs en 2014 comparativement à 4 acheteurs en 2013.

Afin de se conformer aux règles de confidentialité, le Ministère se voit dans l'impossibilité de divulguer toute information concernant les débarquements du secteur Saint-Laurent. En effet, le petit nombre d'intervenants dans le domaine des pêches maritimes ainsi que des prises peu élevées justifient l'application d'une telle mesure.

Débarquements 2013 et 2014
Nord Québécois

Le ministère des Pêches et des Océans du Canada n’a aucune donnée d’enregistrée pour le secteur Nord Québécois relativement aux années 2013 et 2014.

DÉBARQUEMENTS ET EFFECTIFS CÔTE ATLANTIQUE

TABLEAU 31

DÉBARQUEMENTS AU NOUVEAU-BRUNSWICK

(Incluant les récépissés supplémentaires)

(Quantité en tonnes métriques arrondie, poids vif)

(Valeur en milliers de dollars)

	2013		2014		Var. en %	
ESPÈCE	**Quantité**	**Valeur**	**Quantité**	**Valeur**	**Quantité**	**Valeur**
Morue	7	15	4	11	-42.9	-26.7
Aiglefin	°	°	-	-	S/O	S/O
Sébaste	11	5	8	4	-27.3	-20.0
Flétan Atlantique	63	714	106	1 136	68.3	59.1
Plies	2	3	°	°	S/O	S/O
Flétan du Groenland	1	2	1	1	-	-50.0
Merluche	1	1	1	°	-	S/O
Loup de mer	-	-	-	-	-	-
Autres poissons de fond	31	13	6	3	-80.6	-76.9
Total poissons de fond	**116**	**752**	**127**	**1 157**	**9.5**	**53.9**
Hareng	33 908	14 211	31 532	13 210	-7.0	-7.0
Maquereau	766	626	449	372	-41.4	-40.6
Thon	10	169	6	84	-40.0	-50.3
Anguille	168	943	132	704	-21.4	-25.3
Eperlan	303	371	120	100	-60.4	-73.0
Capelan	-	-	-	-	-	-
Autres espèces pélagiques et de l'Estuaire	810	7 369	818	1 867	1.0	-74.7
Total espèces pélagiques et de l'Estuaire	**35 964**	**23 689**	**33 055**	**16 337**	**-8.1**	**-31.0**
Clams et praire	845	1 464	481	1 163	-43.1	-20.6
Pétoncle	3 014	7 607	3 557	9 207	18.0	21.0
Homard	15 521	123 673	20 236	189 714	30.4	53.4
Crevette	5 676	7 205	5 635	9 924	-0.7	37.7
Crabe des neiges	11 113	55 228	9 655	63 455	-13.1	14.9
Autres mollusques et crustacés	3 884	6 846	3 302	6 745	-15.0	-1.5
Total mollusques et crustacés	**40 053**	**202 022**	**42 865**	**280 208**	**7.0**	**38.7**
Autres items	12 232	638	11 923	596	-2.5	-6.6
Total	**88 365**	**227 102**	**87 970**	**298 298**	**-0.4**	**31.3**

N.B. Les données en quantité et en valeur du Nouveau-Brunswick sont préliminaires.

TABLEAU 32

DÉBARQUEMENTS EN NOUVELLE-ÉCOSSE

(Incluant les récépissés supplémentaires)

(Quantité en tonnes métriques arrondie, poids vif)

(Valeur en milliers de dollars)

	2013		2014		Var. en %	
ESPÈCE	**Quantité**	**Valeur**	**Quantité**	**Valeur**	**Quantité**	**Valeur**
Morue	1 846	3 154	2 371	4 409	28.4	39.8
Aiglefin	8 204	11 938	15 732	20 491	91.8	71.6
Sébaste	6 189	4 912	6 805	5 580	10.0	13.6
Flétan Atlantique	2 121	28 411	2 200	30 437	3.7	7.1
Plies	2 475	3 610	2 115	2 859	-14.5	-20.8
Flétan du Groenland	40	65	44	64	10.0	-1.5
Merluche	8 977	6 827	8 040	6 675	-10.4	-2.2
Loup de mer	-	-	-	-	-	-
Autres poissons de fond	8 243	8 665	5 471	6 228	-33.6	-28.1
Total poissons de fond	**38 096**	**67 581**	**42 779**	**76 741**	**12.3**	**13.6**
Hareng	46 296	17 240	44 891	16 098	-3.0	-6.6
Maquereau	450	319	770	881	71.1	176.2
Thon	589	7 263	571	6 256	-3.1	-13.9
Anguille	18	103	31	138	72.2	34.0
Eperlan	2	6	-	-	-100.0	-100.0
Capelan	-	-	-	-	-	-
Autres espèces pélagiques et de l'Estuaire	2 192	32 610	2 559	22 076	16.7	-32.3
Total espèces pélagiques et de l'Estuaire	**49 547**	**57 541**	**48 822**	**45 449**	**-1.5**	**-21.0**
Clams et praire	1 094	2 169	2 071	3 346	89.3	54.3
Pétoncle	59 176	157 547	63 772	162 413	7.8	3.1
Homard	39 721	414 184	51 534	569 782	29.7	37.6
Crevette	24 745	66 441	24 872	72 828	0.5	9.6
Crabe des neiges	18 467	75 707	19 187	111 798	3.9	47.7
Autres mollusques et crustacés	3 300	3 400	3 207	4 297	-2.8	26.4
Total mollusques et crustacés	**146 503**	**719 448**	**164 643**	**924 465**	**12.4**	**28.5**
Autres items	332	108	298	49	-10.2	-54.6
Total	**234 477**	**844 677**	**256 542**	**1 046 705**	**9.4**	**23.9**

N.B. Les données en quantité et en valeur de la Nouvelle-Écosse sont préliminaires.

TABLEAU 33

DÉBARQUEMENTS À TERRE-NEUVE

(Incluant les récépissés supplémentaires)

(Quantité en tonnes métriques arrondie, poids vif)

(Valeur en milliers de dollars)

	2013		2014		Var. en %	
ESPÈCE	**Quantité**	**Valeur**	**Quantité**	**Valeur**	**Quantité**	**Valeur**
Morue	8 225	8 215	10 180	12 423	23.8	51.2
Aiglefin	82	78	304	450	270.7	476.9
Sébaste	2 993	5 907	2 086	3 235	-30.3	-45.2
Flétan Atlantique	646	5 576	835	7 578	29.3	35.9
Plies	9 902	14 697	8 246	10 816	-16.7	-26.4
Flétan du Groenland	10 777	50 257	11 290	54 811	4.8	9.1
Merluche	281	233	405	371	44.1	59.2
Loup de mer	-	-	-	-	-	-
Autres poissons de fond	466	407	617	299	32.4	-26.5
Total poissons de fond	**33 371**	**85 368**	**33 963**	**89 983**	**1.8**	**5.4**
Hareng	29 569	8 149	25 731	5 673	-13.0	-30.4
Maquereau	5 169	2 836	3 432	1 869	-33.6	-34.1
Thon	27	175	23	158	-14.8	-9.7
Anguille	37	196	42	216	13.5	10.2
Eperlan	2	1	-	-	-100.0	-100.0
Capelan	30 019	6 021	28 847	9 157	-3.9	52.1
Autres espèces pélagiques et de l'Estuaire	21	42	22	37	4.8	-11.9
Total espèces pélagiques et de l'Estuaire	**64 844**	**17 421**	**58 098**	**17 111**	**-10.4**	**-1.8**
Clams et praire	23 008	35 670	22 675	42 034	-1.4	17.8
Pétoncle	1 474	3 281	1 492	3 530	1.2	7.6
Homard	2 200	17 526	2 138	18 464	-2.8	5.4
Crevette	97 201	237 263	80 853	252 637	-16.8	6.5
Crabe des neiges	50 634	219 458	49 761	256 710	-1.7	17.0
Autres mollusques et crustacés	6 884	9 317	4 237	6 198	-38.5	-33.5
Total mollusques et crustacés	**181 402**	**522 515**	**161 156**	**579 572**	**-11.2**	**10.9**
Autres items	3 240	14 563	2 744	14 139	-15.3	-2.9
Total	**282 857**	**639 868**	**255 960**	**700 804**	**-9.5**	**9.5**

N.B. Les données en quantité et en valeur de Terre-Neuve sont préliminaires.

TABLEAU 34

DÉBARQUEMENTS À L'ÎLE-DU-PRINCE-ÉDOUARD

(Incluant les récépissés supplémentaires)

(Quantité en tonnes métriques arrondie, poids vif)

(Valeur en milliers de dollars)

	2013		2014		Var. en %	
ESPÈCE	**Quantité**	**Valeur**	**Quantité**	**Valeur**	**Quantité**	**Valeur**
Morue	10	22	7	14	-30.0	-36.4
Aiglefin	-	-	°	1	S/O	S/O
Sébaste	-	-	-	-	-	-
Flétan Atlantique	37	382	24	309	-35.1	-19.1
Plies	46	98	7	14	-84.8	-85.7
Flétan du Groenland	-	-	-	-	-	-
Merluche	°	°	°	-	S/O	S/O
Loup de mer	-	-	-	-	-	-
Autres poissons de fond	-	-	32	46	S/O	S/O
Total poissons de fond	**93**	**503**	**69**	**384**	**-25.8**	**-23.7**
Hareng	7 902	3 639	6 127	2 246	-22.5	-38.3
Maquereau	825	622	522	586	-36.7	-5.8
Thon	153	2 305	153	2 229	-	-3.3
Anguille	115	659	107	512	-7.0	-22.3
Eperlan	19	33	4	3	-78.9	-90.9
Capelan	°	°	-	-	S/O	S/O
Autres espèces pélagiques et de l'Estuaire	408	660	349	561	-14.5	-15.0
Total espèces pélagiques et de l'Estuaire	**9 422**	**7 918**	**7 262**	**6 137**	**-22.9**	**-22.5**
Clams et praire	897	1 405	521	756	-41.9	-46.2
Pétoncle	424	1 008	365	960	-13.9	-4.8
Homard	12 957	85 787	13 518	113 286	4.3	32.1
Crevette	-	-	-	-	-	-
Crabe des neiges	1 960	9 743	1 544	9 880	-21.2	1.4
Autres mollusques et crustacés	3 493	7 912	2 812	5 184	-19.5	-34.5
Total mollusques et crustacés	**19 732**	**105 856**	**18 760**	**130 066**	**-4.9**	**22.9**
Autres items	2 278	745	2 219	639	-2.6	-14.2
Total	**31 525**	**115 021**	**28 310**	**137 226**	**-10.2**	**19.3**

N.B. Les données en quantité et en valeur de l'Île-du-Prince-Édouard sont préliminaires.

TABLEAU 35

DÉBARQUEMENTS SUR LA CÔTE ATLANTIQUE

(Incluant les récépissés supplémentaires)

(Quantité en tonnes métriques arrondie, poids vif)

(Valeur en milliers de dollars)

	2013		2014		Var. en %	
ESPÈCES	**Quantité**	**Valeur**	**Quantité**	**Valeur**	**Quantité**	**Valeur**
Morue	10 557	12 063	13 052	17 557	23.6	45.5
Aiglefin	8 286	12 015	16 037	20 943	93.5	74.3
Sébaste	9 424	11 012	8 963	8 875	-4.9	-19.4
Flétan Atlantique	3 321	38 649	3 673	43 631	10.6	12.9
Plies	12 763	19 140	10 721	14 471	-16.0	-24.4
Flétan du Groenland	12 777	56 334	14 333	64 309	12.2	14.2
Merluche	9 270	7 066	8 451	7 049	-8.8	-0.2
Loup de mer	°	°	°	°	S/O	S/O
Autres poissons de fond	8 904	9 376	6 250	6 850	-29.8	-26.9
Total poissons de fond	**75 302**	**165 656**	**81 481**	**183 684**	**8.2**	**10.9**
Hareng	126 180	46 195	114 673	39 377	-9.1	-14.8
Maquereau	8 663	5 565	6 675	5 093	-22.9	-8.5
Thon	787	10 023	764	8 844	-2.9	-11.8
Anguille	352	1 998	332	1 750	-5.7	-12.4
Eperlan	350	455	150	153	-57.1	-66.4
Capelan	30 379	6 080	28 938	9 180	-4.7	51.0
Autres espèces pélagiques et de l'Estuaire	3 476	40 939	3 794	24 812	9.1	-39.4
Total espèces pélagiques et de l'Estuaire	**170 188**	**111 255**	**155 326**	**89 209**	**-8.7**	**-19.8**
Clams et praire	27 305	42 321	27 069	48 867	-0.9	15.5
Pétoncle	64 660	171 047	69 717	177 799	7.8	3.9
Homard	74 920	682 557	92 891	943 397	24.0	38.2
Crevette	148 292	342 285	129 664	369 140	-12.6	7.8
Crabe des neiges	98 250	435 003	96 240	534 439	-2.0	22.9
Autres mollusques et crustacés	22 326	33 734	18 239	29 496	-18.3	-12.6
Total mollusques et crustacés	**435 754**	**1 706 945**	**433 820**	**2 103 137**	**-0.4**	**23.2**
Autres items	18 087	16 056	17 185	15 425	-5.0	-3.9
Total	**699 331**	**1 999 912**	**687 812**	**2 391 455**	**-1.6**	**19.6**

N.B. Les données en quantité et en valeur de la Côte Atlantique sont préliminaires.

TABLEAU 36

NOMBRE DE PÊCHEURS SUR LA CÔTE ATLANTIQUE

EN 2013 ET 2014, PAR PROVINCE ET PAR CATÉGORIE DE PÊCHEURS

(Données préliminaires)

CATÉGORIE (1)

PROVINCE	ANNÉE	Noyau	Var. en %	Hors-noyau et aides-pêcheurs (3)	Var. en %	Autres	Var. en %	TOTAL	Var. en %
NOUVELLE-ÉCOSSE	**2013**	3 364	1	9 686	-10	198	-12	**13 248**	**-7**
	2014	3 391		8 710		174		**12 275**	
NOUVEAU-BRUNSWICK	**2013**	1 402	-1	4 381	-4	52	-4	**5 835**	**-3**
	2014	1 394		4 192		50		**5 636**	
ÎLE-DU-PRINCE ÉDOUARD	**2013**	1 297	°	2 932	-7	69	-30	**4 298**	**-5**
	2014	1 299		2 736		48		**4 083**	
TERRE-NEUVE	**2013**	N-D	-	N-D	-	N-D	-	**N-D**	**-**
	2014	N-D		N-D		N-D		**N-D**	
QUÉBEC (2)	**2013**	1 003	-1	91	-11	171	-2	**1 265**	**-2**
	2014	997		81		167		**1 245**	
TOTAL	**2013**	**7 066**	°	**17 090**	**-8**	**490**	**-10**	**24 646**	**-6**
	2014	**7 081**		**15 719**		**439**		**23 239**	

(1) Se référer aux définitions des catégories de pêcheurs inscrites dans la section "signes conventionnels et définitions des termes utilisés."

(2) Ces catégories incluent pour la région du Québec les détenteurs de permis actifs enregistrés et les détenteurs de permis actifs non enregistrés.

(3) Les données pour la région du Québec n'incluent pas les aides-pêcheurs.

TABLEAU 37

NOMBRE DE PÊCHEURS SUR LA CÔTE ATLANTIQUE

EN 2013 ET 2014, PAR RÉGION ADMINISTRATIVE ET PAR CATÉGORIE DE PÊCHEURS

(Données préliminaires)

CATÉGORIE (1)

RÉGION	ANNÉE	Noyau	Var. en %	Hors-noyau et aides-pêcheurs (3)	Var. en %	Autres	Var. en %	TOTAL	Var. en %
	2013	3 016		7 448		319		**10 783**	
GOLFE			°		-4		-15		**-3**
	2014	3 011		7 138		272		**10 421**	
	2013	3 047		9 551		-		**12 598**	
SCOTIA-FUNDY			1		-11		-		**-8**
	2014	3 073		8 500		-		**11 573**	
	2013	N-D		N-D		N-D		**N-D**	
TERRE-NEUVE			-		-		-		**-**
	2014	N-D		N-D		N-D		**N-D**	
	2013	1 003		91		171		**1 265**	
QUÉBEC (2)			-1		-11		-2		**-2**
	2014	997		81		167		**1 245**	
	2013	**7 066**		**17 090**		**490**		**24 646**	
TOTAL			°		**-8**		**-10**		**-6**
	2014	**7 081**		**15 719**		**439**		**23 239**	

(1) Se référer aux définitions des catégories de pêcheurs inscrites dans la section "signes conventionnels et définitions des termes utilisés."

(2) Ces catégories incluent pour la région du Québec les détenteurs de permis actifs enregistrés et les détenteurs de permis actifs non enregistrés.

(3) Les données pour la région du Québec n'incluent pas les aides-pêcheurs.

TABLEAU 38

NOMBRE DE BATEAUX SUR LA CÔTE ATLANTIQUE

EN 2013 ET 2014, PAR PROVINCE ET PAR GROUPE DE LONGUEUR

(Données préliminaires)

LONGUEUR

PROVINCE	ANNÉE	Moins de 35'	Var. en %	35' à 44'11"	Var. en %	45' à 64'11"	Var. en %	65' à 99'11"	Var. en %	100' et plus	Var. en %	TOTAL	Var. en %
NOUVELLE-ÉCOSSE	**2013**	1 625	-5	2 268	-2	104	-3	15	-13	23	-4	**4 035**	**-3**
	2014	1 550		2 222		101		13		22		**3 908**	
NOUVEAU-BRUNSWICK	**2013**	717	-8	1 485	4	123	-1	28	7	4	-	**2 357**	°
	2014	662		1 546		122		30		4		**2 364**	
ÎLE-DU-PRINCE-ÉDOUARD	**2013**	96	-3	1 230	-1	-	-	-	-	-	-	**1 326**	**-1**
	2014	93		1 218		6		1		-		**1 318**	
TERRE-NEUVE	**2013**	N-D	-	N-D	-	N-D	-	N-D	-	N-D	-	**N-D**	**-**
	2014	N-D		N-D		N-D		N-D		N-D		**N-D**	
QUÉBEC	**2013**	543	°	525	-3	178	-	12	8	3	33	**1 261**	**-1**
	2014	542		511		178		13		4		**1 248**	
TOTAL	**2013**	**2 981**	**-4**	**5 508**	°	**405**	°	**55**	**4**	**30**	**-**	**8 979**	**-2**
	2014	**2 847**		**5 497**		**407**		**57**		**30**		**8 838**	

TABLEAU 39

NOMBRE DE BATEAUX SUR LA CÔTE ATLANTIQUE

EN 2013 ET 2014, PAR RÉGION ADMINISTRATIVE ET PAR GROUPE DE LONGUEUR

(Données préliminaires)

LONGUEUR

RÉGION	ANNÉE	Moins de 35'	Var. en %	35' à 44'11"	Var. en %	45' à 64'11"	Var. en %	65' à 99'11"	Var. en %	100' et plus	Var. en %	TOTAL	Var. en %
GOLFE	**2013**	860	-3	2 929	°	91	-2	22	9	2	-	**3 904**	**-1**
	2014	831		2 920		89		24		2		**3 866**	
SCOTIA-FUNDY	**2013**	1 578	-7	2 054	1	136	3	21	-5	25	-4	**3 814**	**-2**
	2014	1 474		2 066		140		20		24		**3 724**	
TERRE-NEUVE	**2013**	N-D	-	N-D	-	N-D	-	N-D	-	N-D	-	**N-D**	**-**
	2014	N-D		N-D		N-D		N-D		N-D		**N-D**	
QUÉBEC	**2013**	543	°	525	-3	178	-	12	8	3	33	**1 261**	**-1**
	2014	542		511		178		13		4		**1 248**	
TOTAL	**2013**	**2 981**	**-4**	**5 508**	°	**405**	°	**55**	**4**	**30**	**-**	**8 979**	**-2**
	2014	**2 847**		**5 497**		**407**		**57**		**30**		**8 838**	

TABLEAU 40

NOMBRE DE PERMIS DE PÊCHE COMMERCIALE ÉMIS EN 2013 ET 2014

SUR LA CÔTE ATLANTIQUE, PAR PROVINCE ET POUR CERTAINES ESPÈCES

EXCLUANT LES PERMIS DE PÊCHE DU PHOQUE

(Données préliminaires)

ESPÈCE

PROVINCE	ANNÉE	Poissons de fond	Var. en %	Hareng	Var. en %	Crevette	Var. en %	Crabe des neiges	Var. en %	Homard	Var. en %	Autres	Var. en %	TOTAL	Var. en %
NOUVELLE-ÉCOSSE	**2013**	2 743	-2	2 135	-2	60	-7	527	16	3 569	-1	25 582	11	**34 616**	**8**
	2014	2 683		2 093		56		610		3 531		28 325		**37 298**	
NOUVEAU-BRUNSWICK	**2013**	850	-3	1 481	-4	35	-9	130	-12	1 576	-4	9 276	-3	**13 348**	**-3**
	2014	825		1 419		32		115		1 518		9 023		**12 932**	
ÎLE-DU-PRINCE-ÉDOUARD	**2013**	877	°	868	°	5	-60	39	-	1 247	-1	11 013	-1	**14 049**	**-1**
	2014	874		867		2		39		1 240		10 883		**13 905**	
TERRE-NEUVE	**2013**	N-D	-	N-D	-	N-D	-	N-D	-	N-D	-	N-D	-	**N-D**	**-**
	2014	N-D		N-D		N-D		N-D		N-D		N-D		**N-D**	
QUÉBEC	**2013**	876	°	993	-1	61	-2	397	5	597	-1	2 684	°	**5 608**	**-**
	2014	878		983		60		416		593		2 678		**5 608**	
TOTAL	**2013**	**5 346**	**-2**	**5 477**	**-2**	**161**	**-7**	**1 093**	**8**	**6 989**	**-2**	**48 555**	**5**	**67 621**	**3**
	2014	**5 260**		**5 362**		**150**		**1 180**		**6 882**		**50 909**		**69 743**	

TABLEAU 41

NOMBRE DE PERMIS DE PÊCHE COMMERCIALE ÉMIS EN 2013 ET 2014

SUR LA CÔTE ATLANTIQUE, PAR RÉGION ADMINISTRATIVE ET POUR CERTAINES ESPÈCES

EXCLUANT LES PERMIS DE PÊCHE DU PHOQUE

(Données préliminaires)

ESPÈCE

RÉGION	ANNÉE	Poissons de fond	Var. en %	Hareng	Var. en %	Crevette	Var. en %	Crabe des neiges	Var. en %	Homard	Var. en %	Autres	Var. en %	TOTAL	Var. en %
GOLFE	**2013**	1 841	-2	2 389	-2	33	-18	375	-2	3 034	-2	20 594	-2	**28 266**	**-2**
	2014	1 813		2 346		27		366		2 983		20 083		**27 618**	
SCOTIA-FUNDY	**2013**	2 629	-2	2 095	-3	67	-6	321	24	3 358	-2	25 277	11	**33 747**	**8**
	2014	2 569		2 033		63		398		3 306		28 148		**36 517**	
TERRE-NEUVE	**2013**	N-D	-	N-D	-	N-D	-	N-D	-	N-D	-	N-D	-	**N-D**	**-**
	2014	N-D		N-D		N-D		N-D		N-D		N-D		**N-D**	
QUÉBEC	**2013**	876	°	993	-1	61	-2	397	5	597	-1	2 684	°	**5 608**	**-**
	2014	878		983		60		416		593		2 678		**5 608**	
TOTAL	**2013**	**5 346**	**-2**	**5 477**	**-2**	**161**	**-7**	**1 093**	**8**	**6 989**	**-2**	**48 555**	**5**	**67 621**	**3**
	2014	**5 260**		**5 362**		**150**		**1 180**		**6 882**		**50 909**		**69 743**	

DÉBARQUEMENTS PAR RÉGION ADMINISTRATIVE DU MPO

TABLEAU 42

DÉBARQUEMENTS ET VALEURS, PAR RÉGION ADMINISTRATIVE EN 2013 (1)

(Incluant les récépissés supplémentaires)

(Quantité en tonnes métriques arrondie, poids vif)

(Valeur en milliers de dollars)

	TERRE-NEUVE		SCOTIA-FUNDY		GOLFE		QUÉBEC		CÔTE ATLANTIQUE	
ESPÈCE	**Quantité**	**Valeur**	**Quantité**	**Valeur**	**Quantité**	**Valeur**	**Quantité**	**Valeur**	**Quantité**	**Valeur**
Morue	8 225	8 215	1 827	3 130	36	62	469	657	**10 557**	**12 063**
Aiglefin	82	78	8 204	11 938	°	°	°	°	**8 286**	**12 015**
Sébaste	2 993	5 907	6 189	4 912	11	5	232	189	**9 424**	**11 012**
Flétan Atlantique	646	5 576	2 112	28 420	109	1 087	453	3 566	**3 321**	**38 649**
Plies	9 902	14 697	2 328	3 457	195	254	338	731	**12 763**	**19 140**
Flétan du Groenland	10 777	50 257	39	63	3	4	1 958	6 011	**12 777**	**56 334**
Merluche	281	233	8 974	6 824	4	3	11	6	**9 270**	**7 066**
Loup de mer	-	-	-	-	-	-	°	°	°	°
Autres poissons de fond	466	407	8 145	8 575	129	103	165	291	**8 904**	**9 376**
Total poissons de fond	**33 371**	**85 368**	**37 818**	**67 317**	**487**	**1 519**	**3 627**	**11 452**	**75 302**	**165 656**
Hareng	29 569	8 149	59 540	22 666	28 566	12 424	8 505	2 956	**126 180**	**46 195**
Maquereau	5 169	2 836	403	275	1 638	1 292	1 453	1 162	**8 663**	**5 565**
Thon	27	175	524	6 180	228	3 557	9	111	**787**	**10 023**
Anguille	37	196	24	136	277	1 569	14	97	**352**	**1 998**
Éperlan	2	1	°	°	324	409	24	44	**350**	**455**
Capelan	30 019	6 021	-	-	°	°	360	59	**30 379**	**6 080**
Autres espèces pélagiques et de l'Estuaire	21	42	2 074	39 152	1 335	1 487	47	258	**3 476**	**40 939**
Total espèces pélagiques et de l'Estuaire	**64 844**	**17 421**	**62 565**	**68 409**	**32 367**	**20 738**	**10 411**	**4 687**	**170 188**	**111 255**
Clams et praire	23 008	35 670	1 503	2 995	1 333	2 043	1 460	1 613	**27 305**	**42 321**
Pétoncle	1 474	3 281	61 600	163 744	1 013	2 418	572	1 604	**64 660**	**171 047**
Homard	2 200	17 526	41 523	443 076	26 676	180 568	4 521	41 387	**74 920**	**682 557**
Crevette	97 201	237 263	24 745	66 441	5 676	7 205	20 670	31 376	**148 292**	**342 285**
Crabe des neiges	50 634	219 458	12 240	44 175	19 300	96 504	16 076	74 866	**98 250**	**435 003**
Autres mollusques et crustacés	6 884	9 317	4 877	6 601	5 800	11 557	4 765	6 258	**22 326**	**33 734**
Total mollusques et crustacés	**181 402**	**522 515**	**146 488**	**727 033**	**59 799**	**300 293**	**48 065**	**157 104**	**435 754**	**1 706 945**
Autres items	3 240	14 563	12 564	746	2 278	745	4	2	**18 087**	**16 056**
Total	**282 857**	**639 868**	**259 436**	**863 505**	**94 931**	**323 295**	**62 107**	**173 244**	**699 331**	**1 999 912**

(1) Les données en quantité et en valeur présentées dans ce tableau sont préliminaires.

TABLEAU 42

DÉBARQUEMENTS ET VALEURS, PAR RÉGION ADMINISTRATIVE EN 2014 (1)

(Incluant les récépissés supplémentaires)

(Quantité en tonnes métriques arrondie, poids vif)

(Valeur en milliers de dollars)

	TERRE-NEUVE		SCOTIA-FUNDY		GOLFE		QUÉBEC		CÔTE ATLANTIQUE	
ESPÈCE	**Quantité**	**Valeur**	**Quantité**	**Valeur**	**Quantité**	**Valeur**	**Quantité**	**Valeur**	**Quantité**	**Valeur**
Morue	10 180	12 423	2 348	4 280	34	154	489	700	**13 052**	**17 557**
Aiglefin	304	450	15 732	20 491	°	1	°	°	**16 037**	**20 943**
Sébaste	2 086	3 235	6 805	5 580	8	4	64	56	**8 963**	**8 875**
Flétan Atlantique	835	7 578	2 187	30 345	142	1 537	509	4 171	**3 673**	**43 631**
Plies	8 246	10 816	1 964	2 705	158	167	353	783	**10 721**	**14 471**
Flétan du Groenland	11 290	54 811	44	64	1	1	2 998	9 432	**14 333**	**64 309**
Merluche	405	371	8 034	6 670	7	5	5	3	**8 451**	**7 049**
Loup de mer	-	-	-	-	-	-	°	°	°	°
Autres poissons de fond	617	299	5 430	6 184	79	94	124	274	**6 250**	**6 850**
Total poissons de fond	**33 963**	**89 983**	**42 545**	**76 317**	**430**	**1 964**	**4 543**	**15 419**	**81 481**	**183 684**
Hareng	25 731	5 673	57 050	21 756	25 500	9 798	6 392	2 150	**114 673**	**39 377**
Maquereau	3 432	1 869	703	794	1 037	1 045	1 502	1 386	**6 675**	**5 093**
Thon	23	158	493	5 025	237	3 544	10	117	**764**	**8 844**
Anguille	42	216	19	85	250	1 269	20	179	**332**	**1 750**
Éperlan	-	-	-	-	124	103	27	50	**150**	**153**
Capelan	28 847	9 157	-	-	-	-	91	23	**28 938**	**9 180**
Autres espèces pélagiques et de l'Estuaire	22	37	2 507	23 060	1 218	1 444	48	271	**3 794**	**24 812**
Total espèces pélagiques et de l'Estuaire	**58 098**	**17 111**	**60 773**	**50 720**	**28 366**	**17 204**	**8 089**	**4 175**	**155 326**	**89 209**
Clams et praire	22 675	42 034	2 417	4 185	657	1 081	1 320	1 567	**27 069**	**48 867**
Pétoncle	1 492	3 530	66 910	170 581	784	1 999	531	1 690	**69 717**	**177 799**
Homard	2 138	18 464	56 920	635 581	28 367	237 201	5 465	52 151	**92 891**	**943 397**
Crevette	80 853	252 637	24 748	72 550	5 759	10 202	18 305	33 751	**129 664**	**369 140**
Crabe des neiges	49 761	256 710	12 142	68 259	18 244	116 875	16 092	92 595	**96 240**	**534 439**
Autres mollusques et crustacés	4 237	6 198	4 669	8 152	4 652	8 074	4 681	7 072	**18 239**	**29 496**
Total mollusques et crustacés	**161 156**	**579 572**	**167 806**	**959 308**	**58 462**	**375 431**	**46 396**	**188 826**	**433 820**	**2 103 137**
Autres items	2 744	14 139	12 217	644	2 223	641	1	1	**17 185**	**15 425**
Total	**255 960**	**700 804**	**283 341**	**1 086 989**	**89 482**	**395 240**	**59 029**	**208 422**	**687 812**	**2 391 455**

(1) Les données en quantité et en valeur présentées dans ce tableau sont préliminaires.

DONNÉES COMPARATIVES GOLFE ET HORS GOLFE

TABLEAU 43

GOLFE ET HORS GOLFE ST-LAURENT, DÉBARQUEMENTS ET VALEURS EN 2013

(Incluant les récépissés supplémentaires)

(Quantité en tonnes métriques arrondie, poids vif)

(Valeur en milliers de dollars)

	GOLFE ST-LAURENT		HORS GOLFE ST-LAURENT		CÔTE ATLANTIQUE		% GOLFE/ATLANTIQUE	
ESPÈCE	**Quantité**	**Valeur**	**Quantité**	**Valeur**	**Quantité**	**Valeur**	**Quantité**	**Valeur**
Morue	1 374	1 554	9183	10509	10 557	12 063	**13.01**	**12.89**
Aiglefin	°	°	8286	12015	8 286	12 015	**S/O**	**S/O**
Sébaste	290	226	9135	10786	9 424	11 012	**3.07**	**2.05**
Flétan Atlantique	857	7 194	2464	31455	3 321	38 649	**25.80**	**18.61**
Plies	757	1 202	12007	17938	12 763	19 140	**5.93**	**6.28**
Flétan du Groenland	3 144	9 979	9632	46355	12 777	56 334	**24.61**	**17.71**
Merluche	44	33	9226	7033	9 270	7 066	**0.48**	**0.47**
Loup de mer	-	-	-	-	°	°	**-**	**-**
Autres poissons de fond	305	399	8599	8977	8 904	9 376	**3.43**	**4.25**
Total poissons de fond	**6 771**	**20 588**	**68 532**	**145 068**	**75 302**	**165 656**	**8.99**	**12.43**
Hareng	59 859	21 660	66 322	24 535	126 180	46 195	**47.44**	**46.89**
Maquereau	8 065	5 184	598	381	8 663	5 565	**93.10**	**93.15**
Thon	237	3 668	550	6 355	787	10 023	**30.08**	**36.59**
Anguille	306	1 742	47	256	352	1 998	**86.79**	**87.19**
Éperlan	350	454	°	°	350	455	**99.92**	**99.91**
Capelan	6 637	1 318	23 742	4 762	30 379	6 080	**21.85**	**21.68**
Autres espèces pélagiques et de l'Estuaire	1 382	1 745	2 095	39 194	3 476	40 939	**39.74**	**4.26**
Total espèces pélagiques et de l'Estuaire	**76 834**	**35 772**	**93 354**	**75 484**	**170 188**	**111 255**	**45.15**	**32.15**
Clams et praire	2 794	3 656	24 511	38 666	27 305	42 321	**10.23**	**8.64**
Pétoncle	1 588	4 026	63 073	167 021	64 660	171 047	**2.46**	**2.35**
Homard	32 216	230 011	42 704	452 546	74 920	682 557	**43.00**	**33.70**
Crevette	34 013	48 789	114 280	293 495	148 292	342 285	**22.94**	**14.25**
Crabe des neiges	36 324	175 476	61 926	259 526	98 250	435 003	**36.97**	**40.34**
Autres mollusques et crustacés	11 106	18 775	11 220	14 959	22 326	33 734	**49.74**	**55.66**
Total mollusques et crustacés	**118 039**	**480 732**	**317 714**	**1 226 213**	**435 754**	**1 706 945**	**27.09**	**28.16**
Autres items	2 378	1 150	15 709	14 906	18 087	16 056	**13.15**	**7.16**
Total	**204 022**	**538 242**	**495 309**	**1 461 670**	**699 331**	**1 999 912**	**29.17**	**26.91**

N.B. Les données en quantité et en valeur sont préliminaires.

TABLEAU 43

GOLFE ET HORS GOLFE ST-LAURENT, DÉBARQUEMENTS ET VALEURS EN 2014

(Incluant les récépissés supplémentaires)

(Quantité en tonnes métriques arrondie, poids vif)

(Valeur en milliers de dollars)

	GOLFE ST-LAURENT		HORS GOLFE ST-LAURENT		CÔTE ATLANTIQUE		% GOLFE/ATLANTIQUE	
ESPÈCE	**Quantité**	**Valeur**	**Quantité**	**Valeur**	**Quantité**	**Valeur**	**Quantité**	**Valeur**
Morue	1 423	1 940	11629	15617	13 052	17 557	**10.90**	**11.05**
Aiglefin	°	2	16037	20941	16 037	20 943	**S/O**	**0.01**
Sébaste	172	139	8791	8736	8 963	8 875	**1.92**	**1.56**
Flétan Atlantique	983	8 694	2689	34937	3 673	43 631	**26.77**	**19.93**
Plies	719	1 146	10002	13325	10 721	14 471	**6.71**	**7.92**
Flétan du Groenland	3 683	11 436	10649	52873	14 333	64 309	**25.70**	**17.78**
Merluche	26	20	8426	7029	8 451	7 049	**0.31**	**0.29**
Loup de mer	-	-	-	-	°	°	**-**	**-**
Autres poissons de fond	209	371	6041	6480	6 250	6 850	**3.35**	**5.41**
Total poissons de fond	**7 218**	**23 748**	**74 263**	**159 937**	**81 481**	**183 684**	**8.86**	**12.93**
Hareng	51 969	16 375	62 704	23 003	114 673	39 377	**45.32**	**41.58**
Maquereau	5 719	4 162	955	932	6 675	5 093	**85.69**	**81.71**
Thon	247	3 661	516	5 183	764	8 844	**32.37**	**41.40**
Anguille	287	1 536	45	213	332	1 750	**86.55**	**87.80**
Éperlan	150	153	-	-	150	153	**100.00**	**100.00**
Capelan	5 761	1 823	23 178	7 357	28 938	9 180	**19.91**	**19.86**
Autres espèces pélagiques et de l'Estuaire	1 265	1 715	2 529	23 097	3 794	24 812	**33.35**	**6.91**
Total espèces pélagiques et de l'Estuaire	**65 399**	**29 424**	**89 927**	**59 785**	**155 326**	**89 209**	**42.10**	**32.98**
Clams et praire	1 977	2 648	25 092	46 219	27 069	48 867	**7.30**	**5.42**
Pétoncle	1 321	3 703	68 396	174 096	69 717	177 799	**1.89**	**2.08**
Homard	34 911	298 124	57 980	645 273	92 891	943 397	**37.58**	**31.60**
Crevette	32 010	59 654	97 654	309 486	129 664	369 140	**24.69**	**16.16**
Crabe des neiges	35 296	214 420	60 944	320 019	96 240	534 439	**36.67**	**40.12**
Autres mollusques et crustacés	9 714	15 855	8 525	13 641	18 239	29 496	**53.26**	**53.75**
Total mollusques et crustacés	**115 229**	**594 404**	**318 591**	**1 508 733**	**433 820**	**2 103 137**	**26.56**	**28.26**
Autres items	2 259	739	14 926	14 686	17 185	15 425	**13.14**	**4.79**
Total	**190 104**	**648 314**	**497 708**	**1 743 141**	**687 812**	**2 391 455**	**27.64**	**27.11**

N.B. Les données en quantité et en valeur sont préliminaires.

PRODUCTION ET MAIN-D'OEUVRE EN USINE

Données relatives à la production des usines

Les données de ce chapitre concernent les produits de la pêche traités au Québec pour les années 2013 et 2014. Dans la présente revue, le terme production désigne toute activité de transformation par une usine ou de vente d'un produit tel qu'acheté par un négociant qui s'approvisionne directement auprès des pêcheurs. Notez bien que les entreprises répertoriées ici, sont localisées en grande partie en Gaspésie, aux Îles-de-la-Madeleine et sur la Côte-Nord. En effet, notre réseau de collecte de données se concentre principalement dans ces trois régions, bien que nous obtenions des informations de quelques firmes situées dans la région de Québec et de Montréal.

Le volume des divers produits répertoriés est établi à partir des informations fournies par chacune des usines de transformation et des négociants. Pour sa part, la valeur est calculée à partir des prix de vente de chacun des types de produits. Il est important de noter que les tableaux présentés dans cette section ne couvrent pas les données relatives à la pêche du phoque.

Des ajustements ont été effectués sur certains produits lorsque les informations présentaient des écarts incompatibles avec l'ensemble des données disponibles. Lors de ces modifications, nous avons utilisé comme référence les éléments suivants : la valeur d'achat de la matière première, la valeur des mêmes types de produits transformés et appartenant, si possible, au même secteur géographique, les prix de vente de l'année antérieure en tenant compte de la variation des prix et de l'inflation.

Les données sont présentées pour l'ensemble du Québec et par secteur maritime. Veuillez noter que des motifs de confidentialité nous ont obligés, dans certains cas, à procéder à des regroupements de produits.

TABLEAU 44

PRODUCTION DES USINES POUR LE QUÉBEC EN 2013 ET 2014

SELON LES ESPÈCES ET LES TYPES DE PRODUITS

(Quantité en tonnes métriques arrondies)

(Valeur en milliers de dollars)

			2013		2014		Var. en %	
ESPÈCE	**PRODUIT**		**Quantité**	**Valeur**	**Quantité**	**Valeur**	**Quantité**	**Valeur**
MORUE								
	Frais							
		Eviscéré	90.1	345.4	84.2	310.7	-6.5	-10.0
		Filets	33.3	436.9	21.8	284.5	-34.5	-34.9
		Autres	0.7	6.1	19.0	44.8	S/O	S/O
		Total	124.1	788.4	125.0	640.0	0.7	-18.8
	Congelé							
		Filets	14.4	180.2	28.8	402.9	100.0	123.6
		Autres	95.2	871.0	89.8	99.2	-5.7	-88.6
		Total	109.6	1 051.1	118.6	502.1	8.2	-52.2
	Salé à la Gaspésienne							
		Très sec	35.4	550.5	59.1	1 095.2	66.9	98.9
		Sec	91.8	1 330.1	127.6	1 957.8	39.0	47.2
		Total	127.2	1 880.6	186.7	3 053.0	46.8	62.3
	Autres produits							
		Total	254.0	767.9	21.6	278.8	-91.5	-63.7
TOTAL: MORUE			614.9	4 488.0	451.9	4 473.9	-26.5	-0.3
SEBASTE								
	Frais							
		Total	60.3	54.1	23.8	38.1	-60.5	-29.6
	Congelé							
		Total	69.4	239.0	26.9	73.9	-61.2	-69.1
TOTAL: SEBASTE			129.7	293.2	50.6	112.0	-61.0	-61.8

TABLEAU 44

PRODUCTION DES USINES POUR LE QUÉBEC EN 2013 ET 2014

SELON LES ESPÈCES ET LES TYPES DE PRODUITS

(Quantité en tonnes métriques arrondies)

(Valeur en milliers de dollars)

			2013		2014		Var. en %	
ESPÈCE	**PRODUIT**		**Quantité**	**Valeur**	**Quantité**	**Valeur**	**Quantité**	**Valeur**
FLETAN ATLANTIQUE								
	Frais							
		Total	246.0	3 167.4	283.3	3 898.7	15.2	23.1
	Congelé							
		Total	72.3	974.3	61.4	968.1	-15.1	-0.6
TOTAL: FLETAN ATLANTIQUE			318.4	4 141.7	344.8	4 866.8	8.3	17.5
PLIE CANADIENNE								
	Frais							
		Filets	4.1	47.3	3.3	29.2	-19.5	-38.3
		Autres	5.0	3.9	4.6	4.3	-8.0	10.3
		Total	9.1	51.2	7.9	33.5	-13.2	-34.6
	Congelé							
		Total	3.9	16.4	1.0	8.3	-74.4	-49.4
TOTAL: PLIE CANADIENNE			13.0	67.6	8.9	41.9	-31.5	-38.0
FLETAN DU GROENLAND								
	Frais							
		Filets	266.3	3 536.0	267.8	3 446.2	0.6	-2.5
		Autres	59.3	361.6	72.5	257.0	22.3	-28.9
		Total	325.6	3 897.7	340.3	3 703.2	4.5	-5.0
	Congelé							
		Total	816.4	4 524.6	1 525.1	9 087.6	86.8	100.8
	Autres produits							
		Total	6.7	105.2	7.9	132.3	17.9	25.8
TOTAL: FLETAN DU GROENLAND			1 148.8	8 527.5	1 873.3	12 923.2	63.1	51.5

TABLEAU 44

PRODUCTION DES USINES POUR LE QUÉBEC EN 2013 ET 2014

SELON LES ESPÈCES ET LES TYPES DE PRODUITS

(Quantité en tonnes métriques arrondies)

(Valeur en milliers de dollars)

			2013		2014		Var. en %	
ESPÈCE	**PRODUIT**		**Quantité**	**Valeur**	**Quantité**	**Valeur**	**Quantité**	**Valeur**
MERLUCHE BLANCHE								
	Frais							
		Total	1.4	3.0	2.3	2.1	64.3	-30.0
	Congelé							
		Total	1.7	10.5	0.7	4.1	-58.8	-61.0
TOTAL: MERLUCHE BLANCHE			3.1	13.5	3.0	6.2	-3.2	-54.1
AUTRES POISSONS DE FOND								
	Frais							
		Total	130.3	361.6	116.4	359.4	-10.7	-0.6
	Congelé							
		Total	19.8	60.2	52.2	150.3	163.6	149.7
	Autres produits							
		Total	1.0	14.3	1.8	15.4	80.0	7.7
TOTAL: AUTRES POISSONS DE FOND			151.1	436.2	170.4	525.1	12.8	20.4
GRAND TOTAL: POISSONS DE FOND			2 378.9	17 967.8	2 903.0	22 949.1	22.0	27.7
HARENG								
	Frais							
		Appât	223.4	241.0	138.2	122.6	-38.1	-49.1
		Autres	1 566.6	610.3	972.6	978.1	-37.9	60.3
		Total	1 790.0	851.4	1 110.8	1 100.7	-37.9	29.3
	Congelé							
		Appât	2 136.0	1 838.8	1 684.3	1 155.2	-21.1	-37.2
		Autres	3 386.4	2 925.9	3 189.1	2 668.5	-5.8	-8.8
		Total	5 522.4	4 764.8	4 873.4	3 823.6	-11.8	-19.8
	Autres produits							
		Total	1 339.9	2 518.0	1 550.4	2 879.6	15.7	14.4
TOTAL: HARENG			8 652.3	8 134.1	7 534.6	7 803.9	-12.9	-4.1

TABLEAU 44

PRODUCTION DES USINES POUR LE QUÉBEC EN 2013 ET 2014

SELON LES ESPÈCES ET LES TYPES DE PRODUITS

(Quantité en tonnes métriques arrondies)

(Valeur en milliers de dollars)

ESPÈCE	PRODUIT		2013 Quantité	2013 Valeur	2014 Quantité	2014 Valeur	Var. en % Quantité	Var. en % Valeur
MAQUEREAU								
	Frais							
		Total	442.5	708.1	258.6	388.5	-41.6	-45.1
	Congelé							
		Appât	429.8	542.7	567.2	948.4	32.0	74.8
		Autres	430.8	449.7	229.4	647.7	-46.8	44.0
		Total	860.6	992.4	796.6	1 596.1	-7.4	60.8
	Autres produits							
		Total	72.7	277.9	117.4	449.5	61.5	61.7
TOTAL: MAQUEREAU			1 375.8	1 978.3	1 172.6	2 434.1	-14.8	23.0
AUTRES POISSONS PELAGIQUES ET DE L'ESTUAIRE								
	Frais							
		Total	40.0	430.5	34.4	516.8	-14.0	20.0
	Congelé							
		Total	281.3	147.5	22.5	116.2	-92.0	-21.2
	Autres produits							
		Total	1.1	33.6	0.2	12.3	-81.8	-63.4
TOTAL: AUTRES POISSONS PELAGIQUES ET DE L'ESTUAIRE			322.4	611.6	57.1	645.4	-82.3	5.5
GRAND TOTAL: POISSONS PELAGIQUES ET DE L'ESTUAIRE			10 350.5	10 724.0	8 764.3	10 883.4	-15.3	1.5

TABLEAU 44

PRODUCTION DES USINES POUR LE QUÉBEC EN 2013 ET 2014

SELON LES ESPÈCES ET LES TYPES DE PRODUITS

(Quantité en tonnes métriques arrondies)

(Valeur en milliers de dollars)

		2013		2014		Var. en %	
ESPÈCE	**PRODUIT**	**Quantité**	**Valeur**	**Quantité**	**Valeur**	**Quantité**	**Valeur**
MYE							
	Frais						
	Total	**18.2**	**110.4**	**21.6**	**71.1**	**18.7**	**-35.6**
TOTAL: MYE		**18.2**	**110.4**	**21.6**	**71.1**	**18.7**	**-35.6**
PETONCLE							
	Frais						
	Total	**63.5**	**829.9**	**21.0**	**572.2**	**-66.9**	**-31.1**
	Congelé						
	Total	**28.8**	**843.5**	**31.2**	**1 116.1**	**8.3**	**32.3**
	Autres produits						
	Total	**0.2**	**7.4**	**0.8**	**25.5**	**300.0**	**244.6**
TOTAL: PETONCLE		**92.5**	**1 680.9**	**53.0**	**1 713.7**	**-42.7**	**2.0**
BUCCIN							
	Frais						
	Total	**719.8**	**2 029.7**	**260.8**	**864.9**	**-63.8**	**-57.4**
	Congelé						
	Total	**199.5**	**2 515.9**	**148.8**	**2 144.3**	**-25.4**	**-14.8**
	Autres produits						
	Total	**0.4**	**9.1**	**-**	**-**	**-100.0**	**-100.0**
TOTAL: BUCCIN		**919.8**	**4 554.8**	**409.6**	**3 009.2**	**-55.5**	**-33.9**

TABLEAU 44

PRODUCTION DES USINES POUR LE QUÉBEC EN 2013 ET 2014

SELON LES ESPÈCES ET LES TYPES DE PRODUITS

(Quantité en tonnes métriques arrondies)

(Valeur en milliers de dollars)

			2013		2014		Var. en %	
ESPÈCE	**PRODUIT**		**Quantité**	**Valeur**	**Quantité**	**Valeur**	**Quantité**	**Valeur**
HOMARD								
	Frais							
		Entier	**5 724.7**	**62 234.7**	**5 349.9**	**63 280.9**	**-6.5**	**1.7**
		Autres	**159.0**	**2 080.0**	**186.3**	**2 406.6**	**17.2**	**15.7**
		Total	**5 883.7**	**64 314.7**	**5 536.2**	**65 687.5**	**-5.9**	**2.1**
	Congelé							
		Total	**1 644.0**	**41 129.8**	**3 431.3**	**75 022.1**	**108.7**	**82.4**
	Autres produits							
		Total	**138.5**	**420.7**	**171.9**	**997.1**	**24.1**	**137.0**
TOTAL: HOMARD			**7 666.1**	**105 865.2**	**9 139.4**	**141 706.7**	**19.2**	**33.9**
CREVETTE								
	Frais							
		Chair	**322.9**	**3 898.7**	**250.5**	**3 441.8**	**-22.4**	**-11.7**
		Autres	**406.0**	**979.8**	**2 636.2**	**6 189.6**	**S/O**	**S/O**
		Total	**728.8**	**4 878.5**	**2 886.7**	**9 631.4**	**296.1**	**97.4**
	Congelé							
		Chair	**6 497.4**	**63 838.8**	**5 211.7**	**67 854.0**	**-19.8**	**6.3**
		Autres	**0.2**	**2.8**	**0.5**	**0.9**	**150.0**	**-67.9**
		Total	**6 497.7**	**63 841.6**	**5 212.2**	**67 854.9**	**-19.8**	**6.3**
TOTAL: CREVETTE			**7 226.5**	**68 720.1**	**8 098.9**	**77 486.3**	**12.1**	**12.8**

TABLEAU 44

PRODUCTION DES USINES POUR LE QUÉBEC EN 2013 ET 2014

SELON LES ESPÈCES ET LES TYPES DE PRODUITS

(Quantité en tonnes métriques arrondies)

(Valeur en milliers de dollars)

ESPÈCE	PRODUIT		2013 Quantité	2013 Valeur	2014 Quantité	2014 Valeur	Var. en % Quantité	Var. en % Valeur
CRABE DES NEIGES								
	Frais							
		Entier	2 816.4	15 507.9	1 907.3	13 112.1	-32.3	-15.4
		Pinces et pattes	103.7	1 664.0	265.1	3 641.8	155.6	118.9
		Autres	24.8	616.0	34.7	975.8	39.9	58.4
		Total	2 944.9	17 787.9	2 207.2	17 729.7	-25.1	-0.3
	Congelé							
		Entier	722.0	7 817.9	673.8	8 303.2	-6.7	6.2
		Pinces et pattes	6 135.4	67 268.7	7 302.3	87 113.4	19.0	29.5
		Autres	3 646.5	39 942.7	2 123.4	24 348.8	-41.8	-39.0
		Total	10 503.8	115 029.2	10 099.5	119 765.4	-3.8	4.1
	Autres produits							
		Total	0.4	14.8	14.3	261.2	S/O	S/O
TOTAL: CRABE DES NEIGES			13 449.2	132 832.0	12 320.9	137 756.3	-8.4	3.7
AUTRES MOLLUSQUES ET CRUSTACES								
	Frais							
		Total	1 534.5	4 067.4	1 605.7	2 439.4	4.6	-40.0
	Congelé							
		Total	472.2	4 907.1	366.3	4 388.2	-22.4	-10.6
	Autres produits							
		Total	59.3	1 663.6	40.4	2 315.5	-31.9	39.2
TOTAL: AUTRES MOLLUSQUES ET CRUSTACES			2 066.0	10 638.1	2 012.4	9 143.1	-2.6	-14.1
GRAND TOTAL: MOLLUSQUES ET CRUSTACES			31 438.2	324 401.5	32 055.8	370 886.3	2.0	14.3
AUTRES ITEMS								
		Total	3 460.7	31 686.1	495.2	2 494.6	-85.7	-92.1
GRAND TOTAL: ENSEMBLE DU QUEBEC			47 628.2	384 779.3	44 218.3	407 213.5	-7.2	5.8

Excluant les produits du phoque

TABLEAU 45

PRODUCTION DES USINES POUR LA GASPÉSIE EN 2013 ET 2014

SELON LES ESPÈCES ET LES TYPES DE PRODUITS

(Quantité en tonnes métriques arrondies)

(Valeur en milliers de dollars)

			2013		2014		Var. en %	
ESPÈCE	**PRODUIT**		**Quantité**	**Valeur**	**Quantité**	**Valeur**	**Quantité**	**Valeur**
MORUE								
	Frais							
		Filets	32.6	429.2	21.3	276.1	-34.7	-35.7
		Autres	2.9	17.0	21.8	56.2	S/O	230.6
		Total	35.5	446.2	43.1	332.4	21.4	-25.5
	Congelé							
		Filets	10.1	129.9	18.8	279.1	86.1	114.9
		Autres	20.7	49.9	30.1	33.5	45.4	-32.9
		Total	30.7	179.9	48.9	312.6	59.3	73.8
	Salé à la Gaspésienne							
		Très sec	35.4	550.5	59.1	1 095.2	66.9	98.9
		Sec	91.8	1 330.1	127.6	1 957.8	39.0	47.2
		Total	127.2	1 880.6	186.7	3 053.0	46.8	62.3
	Autres produits							
		Total	254.0	767.9	21.6	278.8	-91.5	-63.7
TOTAL: MORUE			447.4	3 274.6	300.3	3 976.7	-32.9	21.4
SEBASTE								
	Frais							
		Total	33.6	32.8	6.7	10.3	-80.1	-68.6
	Congelé							
		Total	69.2	238.7	26.9	73.9	-61.1	-69.0
TOTAL: SÉBASTE			102.8	271.5	33.6	84.2	-67.3	-69.0

TABLEAU 45

PRODUCTION DES USINES POUR LA GASPÉSIE EN 2013 ET 2014

SELON LES ESPÈCES ET LES TYPES DE PRODUITS

(Quantité en tonnes métriques arrondies)

(Valeur en milliers de dollars)

			2013		2014		Var. en %	
ESPÈCE	**PRODUIT**		**Quantité**	**Valeur**	**Quantité**	**Valeur**	**Quantité**	**Valeur**
FLETAN ATLANTIQUE								
	Frais							
		Total	178.1	2 278.0	227.3	3 151.5	27.6	38.3
	Congelé							
		Total	39.3	499.7	28.4	365.7	-27.7	-26.8
TOTAL: FLETAN ATLANTIQUE			217.4	2 777.7	255.7	3 517.3	17.6	26.6
PLIE CANADIENNE								
	Frais							
		Filets	4.0	46.5	2.8	24.1	-30.0	-48.2
		Autres	4.9	3.8	4.6	4.3	-6.1	13.2
		Total	8.9	50.3	7.3	28.4	-18.0	-43.5
	Congelé							
		Total	3.6	14.5	0.7	4.9	-80.6	-66.2
TOTAL: PLIE CANADIENNE			12.5	64.8	8.1	33.4	-35.2	-48.5
FLETAN DU GROENLAND								
	Frais							
		Filets	256.8	3 403.8	253.1	3 248.8	-1.4	-4.6
		Autres	57.1	353.2	65.7	240.5	15.1	-31.9
		Total	313.9	3 756.9	318.8	3 489.2	1.6	-7.1
	Congelé							
		Total	512.8	2 764.9	1 226.2	7 242.6	139.1	161.9
	Autres produits							
		Total	6.7	105.2	7.9	132.3	17.9	25.8
TOTAL: FLETAN DU GROENLAND			833.5	6 627.1	1 552.9	10 864.2	86.3	63.9

TABLEAU 45

PRODUCTION DES USINES POUR LA GASPÉSIE EN 2013 ET 2014

SELON LES ESPÈCES ET LES TYPES DE PRODUITS

(Quantité en tonnes métriques arrondies)

(Valeur en milliers de dollars)

ESPÈCE	PRODUIT		2013 Quantité	2013 Valeur	2014 Quantité	2014 Valeur	Var. en % Quantité	Var. en % Valeur
MERLUCHE BLANCHE								
	Frais							
		Total	1.3	1.5	2.3	1.6	76.9	6.7
	Congelé							
		Total	1.5	10.0	0.6	3.8	-60.0	-62.0
TOTAL: MERLUCHE BLANCHE			2.8	11.5	2.8	5.4	-	-53.0
AUTRES POISSONS DE FOND								
	Frais							
		Total	1.5	5.0	0.5	2.7	-66.7	-46.0
	Congelé							
		Total	5.7	15.8	15.6	43.9	173.7	177.8
TOTAL: AUTRES POISSONS DE FOND			7.3	20.9	16.1	46.6	120.5	123.0
GRAND TOTAL: POISSONS DE FOND			1 623.7	13 048.1	2 169.5	18 527.7	33.6	42.0
HARENG								
	Frais							
		Appât	198.7	198.2	129.7	119.8	-34.7	-39.6
		Autres	1 566.6	610.3	972.6	978.1	-37.9	60.3
		Total	1 765.3	808.5	1 102.3	1 097.9	-37.6	35.8
	Congelé							
		Appât	1 480.1	1 455.9	912.6	956.0	-38.3	-34.3
		Autres	192.6	2 169.4	51.6	593.4	-73.2	-72.6
		Total	1 672.7	3 625.2	964.2	1 549.4	-42.4	-57.3
	Autres produits							
		Total	1 336.8	2 314.0	1 546.6	2 617.9	15.7	13.1
TOTAL: HARENG			4 774.7	6 747.7	3 613.1	5 265.2	-24.3	-22.0

TABLEAU 45

PRODUCTION DES USINES POUR LA GASPÉSIE EN 2013 ET 2014

SELON LES ESPÈCES ET LES TYPES DE PRODUITS

(Quantité en tonnes métriques arrondies)

(Valeur en milliers de dollars)

		2013		2014		Var. en %	
ESPÈCE	**PRODUIT**	**Quantité**	**Valeur**	**Quantité**	**Valeur**	**Quantité**	**Valeur**
MAQUEREAU							
	Frais						
	Total	422.2	684.3	232.1	359.7	-45.0	-47.4
	Congelé						
	Appât	393.9	480.0	562.1	937.3	42.7	95.3
	Autres	182.3	301.3	174.7	290.9	-4.2	-3.5
	Total	576.2	781.3	736.7	1 228.2	27.9	57.2
	Autres produits						
	Total	72.7	277.9	117.4	449.5	61.5	61.7
TOTAL: MAQUEREAU		1 071.1	1 743.4	1 086.2	2 037.4	1.4	16.9
AUTRES POISSONS PELAGIQUES ET DE L'ESTUAIRE							
	Frais						
	Total	26.4	389.4	29.8	452.7	12.9	16.3
	Congelé						
	Total	0.3	3.5	0.2	4.0	-33.3	14.3
	Autres produits						
	Total	1.0	27.3	-	-	-100.0	-100.0
TOTAL: AUTRES POISSONS PELAGIQUES ET DE L'ESTUAIRE		27.7	420.2	30.0	456.7	8.3	8.7
GRAND TOTAL: POISSONS PELAGIQUES ET DE L'ESTUAIRE		5 873.5	8 911.3	4 729.3	7 759.4	-19.5	-12.9
PETONCLE							
	Frais						
	Total	2.8	99.9	2.4	44.2	-14.3	-55.8
	Congelé						
	Total	9.2	240.1	8.0	281.8	-13.0	17.4
TOTAL: PETONCLE		12.0	340.0	10.4	326.0	-13.3	-4.1

TABLEAU 45

PRODUCTION DES USINES POUR LA GASPÉSIE EN 2013 ET 2014

SELON LES ESPÈCES ET LES TYPES DE PRODUITS

(Quantité en tonnes métriques arrondies)

(Valeur en milliers de dollars)

			2013		2014		Var. en %	
ESPÈCE	**PRODUIT**		**Quantité**	**Valeur**	**Quantité**	**Valeur**	**Quantité**	**Valeur**
BUCCIN								
	Frais							
		Total	**204.8**	**575.7**	**165.4**	**594.0**	**-19.2**	**3.2**
	Congelé							
		Total	**0.5**	**8.8**	**0.5**	**9.9**	**-**	**12.5**
TOTAL: BUCCIN			**205.3**	**584.5**	**165.9**	**603.9**	**-19.2**	**3.3**
HOMARD								
	Frais							
		Entier	**3 054.0**	**34 855.8**	**2 535.3**	**32 417.4**	**-17.0**	**-7.0**
		Autres	**156.2**	**1 953.5**	**184.4**	**2 315.0**	**18.1**	**18.5**
		Total	**3 210.2**	**36 809.3**	**2 719.7**	**34 732.4**	**-15.3**	**-5.6**
	Congelé							
		Total	**1 280.6**	**31 470.0**	**2 668.5**	**57 953.5**	**108.4**	**84.2**
	Autres produits							
		Total	**136.3**	**304.1**	**144.4**	**289.0**	**5.9**	**-5.0**
TOTAL: HOMARD			**4 627.2**	**68 583.4**	**5 532.6**	**92 974.9**	**19.6**	**35.6**
CREVETTE								
	Frais							
		Chair	**246.3**	**3 203.2**	**210.3**	**2 896.3**	**-14.6**	**-9.6**
		Autres	**43.4**	**224.6**	**1 676.5**	**3 578.6**	**S/O**	**S/O**
		Total	**289.7**	**3 427.7**	**1 886.8**	**6 474.9**	**S/O**	**88.9**
	Congelé							
		Total	**6 472.3**	**63 695.8**	**5 209.7**	**67 757.5**	**-19.5**	**6.4**
TOTAL: CREVETTE			**6 762.0**	**67 123.6**	**7 096.5**	**74 232.4**	**4.9**	**10.6**

TABLEAU 45

PRODUCTION DES USINES POUR LA GASPÉSIE EN 2013 ET 2014

SELON LES ESPÈCES ET LES TYPES DE PRODUITS

(Quantité en tonnes métriques arrondies)

(Valeur en milliers de dollars)

			2013		2014		Var. en %	
ESPÈCE	**PRODUIT**		**Quantité**	**Valeur**	**Quantité**	**Valeur**	**Quantité**	**Valeur**
CRABE DES NEIGES								
	Frais							
		Entier	1 242.6	7 021.3	887.7	6 078.8	-28.6	-13.4
		Pinces et pattes	78.3	1 250.0	61.2	1 020.8	-21.8	-18.3
		Autres	0.4	10.8	0.4	14.9	-	38.0
		Total	1 321.3	8 282.0	949.3	7 114.5	-28.2	-14.1
	Congelé							
		Pinces et pattes	665.7	7 513.0	1 062.9	13 781.8	59.7	83.4
		Autres	3 881.4	42 144.3	2 375.6	27 189.4	-38.8	-35.5
		Total	4 547.1	49 657.3	3 438.4	40 971.2	-24.4	-17.5
	Autres produits							
		Total	-	-	14.3	261.2	S/O	S/O
TOTAL: CRABE DES NEIGES			5 868.4	57 939.3	4 402.1	48 346.9	-25.0	-16.6
AUTRES MOLLUSQUES ET CRUSTACES								
	Frais							
		Total	987.8	3 543.1	301.9	532.2	-69.4	-85.0
	Congelé							
		Total	27.0	152.1	142.3	2 331.1	427.0	S/O
	Autres produits							
		Total	22.6	912.6	25.0	1 521.5	10.6	66.7
TOTAL: AUTRES MOLLUSQUES ET CRUSTACES			1 037.4	4 607.7	469.2	4 384.8	-54.8	-4.8
GRAND TOTAL: MOLLUSQUES ET CRUSTACES			18 512.4	199 178.5	17 676.6	220 868.8	-4.5	10.9
GRAND TOTAL: GASPESIE			26 009.5	221 137.9	24 575.5	247 155.9	-5.5	11.8

TABLEAU 46

PRODUCTION DES USINES POUR LA CÔTE-NORD EN 2013 ET 2014

SELON LES ESPÈCES ET LES TYPES DE PRODUITS

(Quantité en tonnes métriques arrondies)

(Valeur en milliers de dollars)

		2013		2014		Var. en %	
ESPÈCE	**PRODUIT**	**Quantité**	**Valeur**	**Quantité**	**Valeur**	**Quantité**	**Valeur**
MORUE							
	Frais						
	Total	**88.2**	**338.2**	**79.6**	**299.2**	**-9.8**	**-11.5**
	Congelé						
	Total	**78.9**	**871.3**	**66.8**	**148.3**	**-15.3**	**-83.0**
TOTAL: MORUE		**167.1**	**1 209.5**	**146.4**	**447.5**	**-12.4**	**-63.0**
FLETAN ATLANTIQUE							
	Frais						
	Total	**30.0**	**417.6**	**40.8**	**527.4**	**36.0**	**26.3**
	Autres produits						
	Total	**23.4**	**371.5**	**28.8**	**489.6**	**23.1**	**31.8**
TOTAL: FLETAN ATLANTIQUE		**53.4**	**789.1**	**69.6**	**1 017.0**	**30.3**	**28.9**
FLETAN DU GROENLAND							
	Frais						
	Total	**9.3**	**131.7**	**21.0**	**210.6**	**125.8**	**59.9**
	Congelé						
	Total	**303.6**	**1 759.6**	**298.9**	**1 845.0**	**-1.5**	**4.9**
TOTAL: FLETAN DU GROENLAND		**313.0**	**1 891.4**	**319.9**	**2 055.6**	**2.2**	**8.7**

TABLEAU 46

PRODUCTION DES USINES POUR LA CÔTE-NORD EN 2013 ET 2014

SELON LES ESPÈCES ET LES TYPES DE PRODUITS

(Quantité en tonnes métriques arrondies)

(Valeur en milliers de dollars)

		2013		2014		Var. en %	
ESPÈCE	**PRODUIT**	**Quantité**	**Valeur**	**Quantité**	**Valeur**	**Quantité**	**Valeur**
AUTRES POISSONS DE FOND							
	Total	**0.6**	**3.0**	**1.0**	**8.7**	**66.7**	**190.0**
TOTAL: AUTRES POISSONS DE FOND		**0.6**	**3.0**	**1.0**	**8.7**	**66.7**	**190.0**
GRAND TOTAL: POISSONS DE FOND		**534.1**	**3 893.0**	**536.9**	**3 528.8**	**0.5**	**-9.4**
HARENG							
	Total	**3 820.2**	**1 090.1**	**3 905.3**	**2 268.8**	**2.2**	**108.1**
TOTAL: HARENG		**3 820.2**	**1 090.1**	**3 905.3**	**2 268.8**	**2.2**	**108.1**
AUTRES POISSONS PELAGIQUES ET DE L'ESTUAIRE							
	Frais						
	Total	**13.9**	**36.8**	**3.4**	**44.0**	**-75.5**	**19.6**
	Congelé						
	Total	**525.3**	**161.8**	**57.6**	**64.0**	**-89.0**	**-60.4**
TOTAL: AUTRES POISSONS PELAGIQUES ET DE L'ESTUAIRE		**539.3**	**198.6**	**61.0**	**108.0**	**-88.7**	**-45.6**
GRAND TOTAL: POISSONS PELAGIQUES ET DE L'ESTUAIRE		**4 359.5**	**1 288.7**	**3 966.3**	**2 376.8**	**-9.0**	**84.4**

TABLEAU 46

PRODUCTION DES USINES POUR LA CÔTE-NORD EN 2013 ET 2014

SELON LES ESPÈCES ET LES TYPES DE PRODUITS

(Quantité en tonnes métriques arrondies)

(Valeur en milliers de dollars)

		2013		2014		Var. en %	
ESPÈCE	**PRODUIT**	**Quantité**	**Valeur**	**Quantité**	**Valeur**	**Quantité**	**Valeur**
PETONCLE							
	Frais						
	Total	**50.7**	**453.4**	**3.0**	**63.9**	**-94.1**	**-85.9**
	Congelé						
	Total	**3.5**	**89.2**	**3.8**	**138.2**	**8.6**	**54.9**
	Autres produits						
	Total	**0.2**	**7.4**	**0.8**	**25.5**	**300.0**	**244.6**
TOTAL: PETONCLE		**54.3**	**550.0**	**7.6**	**227.6**	**-86.0**	**-58.6**
BUCCIN							
	Frais						
	Total	**297.4**	**491.3**	**24.1**	**95.1**	**-91.9**	**-80.6**
	Congelé						
	Total	**199.0**	**2 507.1**	**148.3**	**2 134.4**	**-25.5**	**-14.9**
	Autres produits						
	Total	**0.4**	**9.1**	**-**	**-**	**-100.0**	**-100.0**
TOTAL: BUCCIN		**496.8**	**3 007.5**	**172.4**	**2 229.5**	**-65.3**	**-25.9**
HOMARD							
	Frais						
	Total	**76.4**	**1 389.8**	**109.6**	**1 300.0**	**43.5**	**-6.5**
	Autres produits						
	Total	**11.3**	**181.1**	**12.4**	**204.2**	**9.7**	**12.8**
TOTAL: HOMARD		**87.7**	**1 570.9**	**122.0**	**1 504.1**	**39.1**	**-4.3**
CREVETTE							
	Frais						
	Total	**105.2**	**917.5**	**134.8**	**1 368.5**	**28.1**	**49.2**
	Congelé						
	Total	**25.4**	**145.8**	**2.1**	**96.5**	**-91.7**	**-33.8**
TOTAL: CREVETTE		**130.6**	**1 063.2**	**136.9**	**1 465.0**	**4.8**	**37.8**

TABLEAU 46

PRODUCTION DES USINES POUR LA CÔTE-NORD EN 2013 ET 2014

SELON LES ESPÈCES ET LES TYPES DE PRODUITS

(Quantité en tonnes métriques arrondies)

(Valeur en milliers de dollars)

			2013		2014		Var. en %	
ESPÈCE	**PRODUIT**		**Quantité**	**Valeur**	**Quantité**	**Valeur**	**Quantité**	**Valeur**
CRABE DES NEIGES								
	Frais							
		Entier	1 469.3	7 937.8	947.5	6 570.9	-35.5	-17.2
		Autres	49.9	1 019.2	236.8	3 553.4	374.5	248.6
		Total	1 519.2	8 957.0	1 184.3	10 124.3	-22.0	13.0
	Congelé							
		Pinces et pattes	4 309.2	46 289.6	5 124.6	58 030.0	18.9	25.4
		Autres	456.0	5 103.8	410.9	5 199.1	-9.9	1.9
		Total	4 765.1	51 393.4	5 535.5	63 229.0	16.2	23.0
TOTAL: CRABE DES NEIGES			6 284.3	60 350.4	6 719.8	73 353.4	6.9	21.5
AUTRES MOLLUSQUES ET CRUSTACES								
	Frais							
		Total	59.9	75.4	55.0	202.7	-8.2	168.8
	Autres produits							
		Total	176.0	2 383.7	123.6	2 035.2	-29.8	-14.6
TOTAL: AUTRES MOLLUSQUES ET CRUSTACES			235.9	2 459.0	178.6	2 237.9	-24.3	-9.0
GRAND TOTAL: MOLLUSQUES ET CRUSTACES			7 289.6	69 001.1	7 337.2	81 017.5	0.7	17.4
AUTRES ITEMS								
		Total	0.3	-	0.2	-	-33.3	-
GRAND TOTAL: COTE-NORD			12 183.4	74 182.7	11 840.7	86 923.0	-2.8	17.2

TABLEAU 47

PRODUCTION DES USINES POUR LES ÎLES-DE-LA-MADELEINE EN 2013 ET 2014

SELON LES ESPÈCES ET LES TYPES DE PRODUITS

(Quantité en tonnes métriques arrondies)

(Valeur en milliers de dollars)

		2013		2014		Var. en %	
ESPÈCE	**PRODUIT**	**Quantité**	**Valeur**	**Quantité**	**Valeur**	**Quantité**	**Valeur**
SEBASTE							
	Total	**27.3**	**31.7**	**17.4**	**34.9**	**-36.3**	**10.1**
TOTAL: SÉBASTE		**27.3**	**31.7**	**17.4**	**34.9**	**-36.3**	**10.1**
FLÉTAN ATLANTIQUE							
	Frais						
	Total	**37.6**	**469.4**	**15.3**	**219.5**	**-59.3**	**-53.2**
	Autres produits						
	Total	**10.2**	**107.5**	**5.6**	**121.1**	**-45.1**	**12.7**
TOTAL: FLÉTAN ATLANTIQUE		**47.84**	**576.9**	**20.9**	**340.6**	**-56.3**	**-41.0**
AUTRES POISSONS DE FOND							
	Frais						
	Total	**129.4**	**363.9**	**116.5**	**365.7**	**-10.0**	**0.5**
	Congelé						
	Total	**14.1**	**44.4**	**39.5**	**147.6**	**180.1**	**232.4**
TOTAL: AUTRES POISSONS DE FOND		**143.5**	**408.3**	**156.0**	**513.3**	**8.7**	**25.7**
GRAND TOTAL: POISSONS DE FOND		**218.6**	**1 016.9**	**194.4**	**888.9**	**-11.1**	**-12.6**
HARENG							
	Total	**57.4**	**296.3**	**16.1**	**269.9**	**-72.0**	**-8.9**
TOTAL: HARENG		**57.4**	**296.3**	**16.1**	**269.9**	**-72.0**	**-8.9**

TABLEAU 47

PRODUCTION DES USINES POUR LES ÎLES-DE-LA-MADELEINE EN 2013 ET 2014

SELON LES ESPÈCES ET LES TYPES DE PRODUITS

(Quantité en tonnes métriques arrondies)

(Valeur en milliers de dollars)

		2013		2014		Var. en %	
ESPÈCE	**PRODUIT**	**Quantité**	**Valeur**	**Quantité**	**Valeur**	**Quantité**	**Valeur**
MAQUEREAU							
	Frais						
	Total	**19.6**	**21.2**	**26.5**	**28.8**	**35.2**	**35.8**
	Autres produits						
	Total	**37.9**	**106.2**	**22.6**	**326.1**	**-40.4**	**207.1**
TOTAL: MAQUEREAU		**57.6**	**127.3**	**49.1**	**354.9**	**-14.8**	**178.8**
AUTRES POISSONS PÉLAGIQUES ET DE L'ESTUAIRE							
	Frais						
	Total	**0.3**	**7.0**	**0.1**	**1.1**	**-66.7**	**-84.3**
	Autres produits						
	Total	**2.3**	**93.4**	**2.2**	**102.3**	**-4.3**	**9.5**
TOTAL: AUTRES POISSONS PÉLAGIQUES ET DE L'ESTUAIRE		**2.6**	**100.4**	**2.3**	**103.4**	**-11.5**	**3.0**
GRAND TOTAL: POISSONS PÉLAGIQUES ET DE L'ESTUAIRE		**117.5**	**524.0**	**67.5**	**728.2**	**-42.6**	**39.0**
PÉTONCLE							
	Total	**26.1**	**790.8**	**35.1**	**1 160.1**	**34.5**	**46.7**
TOTAL: PÉTONCLE		**26.1**	**790.8**	**35.1**	**1 160.1**	**34.5**	**46.7**

TABLEAU 47

PRODUCTION DES USINES POUR LES ÎLES-DE-LA-MADELEINE EN 2013 ET 2014

SELON LES ESPÈCES ET LES TYPES DE PRODUITS

(Quantité en tonnes métriques arrondies)

(Valeur en milliers de dollars)

		2013		2014		Var. en %	
ESPÈCE	**PRODUIT**	**Quantité**	**Valeur**	**Quantité**	**Valeur**	**Quantité**	**Valeur**
HOMARD							
	Frais						
	Total	**2 597.1**	**26 115.6**	**2 706.9**	**29 655.1**	**4.2**	**13.6**
	Autres produits						
	Total	**354.1**	**9 595.3**	**777.9**	**17 572.6**	**119.7**	**83.1**
TOTAL: HOMARD		**2 951.2**	**35 710.9**	**3 484.8**	**47 227.7**	**18.1**	**32.3**
CRABE DES NEIGES							
	Total	**1 192.0**	**13 993.4**	**1 127.0**	**15 593.7**	**-5.5**	**11.4**
TOTAL: CRABE DES NEIGES		**1 192.0**	**13 993.4**	**1 127.0**	**15 593.7**	**-5.5**	**11.4**
AUTRES MOLLUSQUES ET CRUSTACÉS							
	Frais						
	Total	**206.0**	**933.0**	**147.3**	**725.7**	**-28.5**	**-22.2**
	Congelé						
	Total	**284.7**	**2 623.7**	**106.7**	**503.0**	**-62.5**	**-80.8**
	Autres produits						
	Total	**21.2**	**498.6**	**9.6**	**313.8**	**-54.7**	**-37.1**
TOTAL: AUTRES MOLLUSQUES ET CRUSTACÉS		**511.9**	**4 055.3**	**263.5**	**1 542.5**	**-48.5**	**-62.0**
GRAND TOTAL: MOLLUSQUES ET CRUSTACÉS		**4 681.3**	**54 550.5**	**4 910.4**	**65 523.9**	**4.9**	**20.1**
GRAND TOTAL: ILES-DE-LA-MADELEINE		**5 017.4**	**56 091.4**	**5 172.3**	**67 141.0**	**3.1**	**19.7**

Excluant les produits du phoque

Données relatives à la main-d'oeuvre en usine

Le nombre d’employés présenté dans la revue statistique 2013-2014 représente le nombre maximum de personnes ayant travaillé dans un même établissement durant l’année (le mois où le nombre d’employés était le plus élevé a servi de barème). Cette comptabilité s’appuie sur la définition suivante d’un employé : « un employé est toute personne travaillant pendant une période déterminée pour le compte d’un employeur opérant un établissement transformant ou transigeant tout produit marin ».

L’enquête annuelle sur l’emploi dans les usines de transformation est le document par lequel sont recueillies les informations relatives à l’emploi. Toutefois, quelques établissements nous ont fourni les informations relatives à l’emploi lors de communications téléphoniques. Dans de rares cas, nous avons procédé à des estimations. Celles-ci sont basées sur les renseignements recueillis par le personnel du Ministère.

TABLEAU 48

MAIN-D'OEUVRE EN USINE

EN 2013 ET 2014

SECTEUR	ANNÉE	Nombre maximum d'employés	Écart réel	Quantité produite en tonnes métriques	Quantité produite en % du total
ST-LAURENT ET TERRITOIRE NON-MARITIME	**2013**	135	-97	4 417.9	9.28
	2014	38		2 629.8	5.95
CÔTE-NORD	**2013**	943	-15	12 183.4	25.58
	2014	928		11 840.7	26.78
GASPÉSIE	**2013**	2 920	-686	26 009.5	54.61
	2014	2 234		24 575.5	55.58
ÎLES-DE-LA-MADELEINE	**2013**	751	-36	5 017.4	10.53
	2014	715		5 172.3	11.70
TOTAL	**2013**	**4 749**	**-834**	**47 628.2**	**100.00**
	2014	**3 915**		**44 218.3**	**100.00**

EXPORTATIONS ET IMPORTATIONS QUÉBÉCOISES DE PRODUITS MARINS

Tableau 49

EXPORTATIONS QUÉBÉCOISES DE PRODUITS MARINS

	2013		2014	
	Quantité (tm)	Valeur ('000 $)	Quantité (tm)	Valeur ('000 $)
PAR PAYS				
États-Unis	18 874	205 587	16 670	211 048
Europe	1 203	8 747	1 583	18 844
Japon	677	8 047	807	11 412
Amérique centrale et du Sud	1 815	9 838	2 060	11 921
Autres	851	6 735	2 036	18 434
Total	**23 420**	**238 954**	**23 156**	**271 659**
PAR GROUPE D'ESPÈCES				
Poissons de fond	1 612	9 974	2 304	16 498
Poissons pélagiques	1 199	6 790	1 489	9 504
Mollusques et crustacés	15 888	181 023	15 914	217 025
Poissons d'eau douce	142	486	156	578
Autres	4 579	40 681	3 293	28 054
Total	**23 420**	**238 954**	**23 156**	**271 659**

Source : Statistique Canada, Banque de données EXIM.
Compilation : Services stratégiques, MPO, région du Québec.

Tableau 50

IMPORTATIONS QUÉBÉCOISES DE PRODUITS MARINS

	2013		2014	
	Quantité (tm)	Valeur ('000 $)	Quantité (tm)	Valeur ('000 $)
PAR PAYS				
Thaïlande	9 017	63 139	8 575	56 555
États-Unis	7 341	66 519	8 184	69 785
Chine	13 664	63 453	14 884	68 582
Chili	5 589	57 553	6 669	75 681
Autres	23 034	190 502	22 534	214 997
Total	**58 645**	**441 166**	**60 846**	**485 600**
PAR GROUPE D'ESPÈCES				
Poissons de fond	9 761	49 288	7 458	46 640
Poissons pélagiques	12 540	97 850	14 431	118 398
Mollusques et crustacés	20 054	176 358	22 894	198 043
Poissons d'eau douce	7 396	52 731	6 668	51 028
Autres	8 894	64 939	9 395	71 491
Total	**58 645**	**441 166**	**60 846**	**485 600**

Source : Statistique Canada, Banque de données EXIM.
Compilation : Services stratégiques, MPO, région du Québec.

ANNEXES

Annexe 1

Bornes des districts statistiques maritimes au Québec

Districts	Point géographique	Point de débarquement
1	Anse-à-Gilles à Pointe Rouge	Anse-à-Gilles à Saint-Roch-des-Aulnaies
2	Pointe Rouge à Notre-Dame du Portage	Sainte-Anne de la Pocatière à Saint-André
3	Notre-Dame du Portage à Sainte-Luce	Notre-Dame du Portage à Cap-à-l'Orignal
4	Sainte-Flavie à la limite est du comté de Matane	Sainte-Flavie à Petits Méchins
5	Cap-Chat à Duchesnay	Fonderie à Ruisseau Castor
6	Duchesnay à Saint-Hélier	Ruisseau à Rebours à Anse à Thibault
7	Saint-Hélier à Petite Rivière-au-Renard	Ruisseau à l'Ail à Petit Cap
8	Petite Rivière-au-Renard à Cap des Rosiers	Petite Rivière-au-Renard à Cap des Rosiers
9	Cap Gaspé à Pointe Saint-Pierre	Cap Gaspé à Pointe Navarre
10	Pointe Saint-Pierre à Brèche à Manon	Malbay à Weygand
11	Brèche à Manon à Pointe Maquereau	Brèche à Manon à Newport
12	Pointe Maquereau à New Carlisle	Pointe Maquereau à Cullens Brooks
13	New Carlisle à Rivière Grande-Cascapédia	New Carlisle à Saint-Siméon ouest
14	Rivière Grande-Cascapédia à Pointe Miguasha	Maria à Pointe Bourg
15	Pointe Miguasha à Rivière Restigouche	Miguasha à Matapédia
16	Cap Tourmente à Rivière Saguenay	Petite Rivière Saint-François à Cap-Brûlé
17	Rivière Saguenay à Bersimis	Tadoussac à Anse à Bouleau
18	Bersimis à Rivière Sainte-Marguerite	Bersimis à Îles de May
19	Rivière Sainte-Marguerite à Rivière Pigou	Sept-Îles à Malioténam
20	Rivière Pigou à Havre Saint-Pierre	Rivière aux Graines à Rivière Pigou
21	Havre Saint-Pierre à Rivière Kégaska	Havre Saint-Pierre à Pointe Parent
22	Rivière Kégaska à Baie des Moutons	Rivière Kégaska à Chevery
23	Baie des Moutons à Bonne Espérance	Baie des Moutons à Rivière Saint-Paul
24	Bonne Espérance à Blanc Sablon	Bonne Espérance à Îles Demoiselles
25	Île d'Anticosti	Anticosti
26	Îles-de-la-Madeleine, division septentrionale	Havre-aux-Maisons à Lapointe
27	Île du Havre Aubert à l'Île d'Entrée	Havre Aubert à l'Île d'Entrée
28	Île de Cap-aux-Meules	Cap-aux-Meules à Cap Vert

N.B. Aux bornes des points géographiques de chaque district ont été associés les points de débarquements leur correspondant. Il s'agit de deux types de bornes pour le même district statistique.

Annexe 2

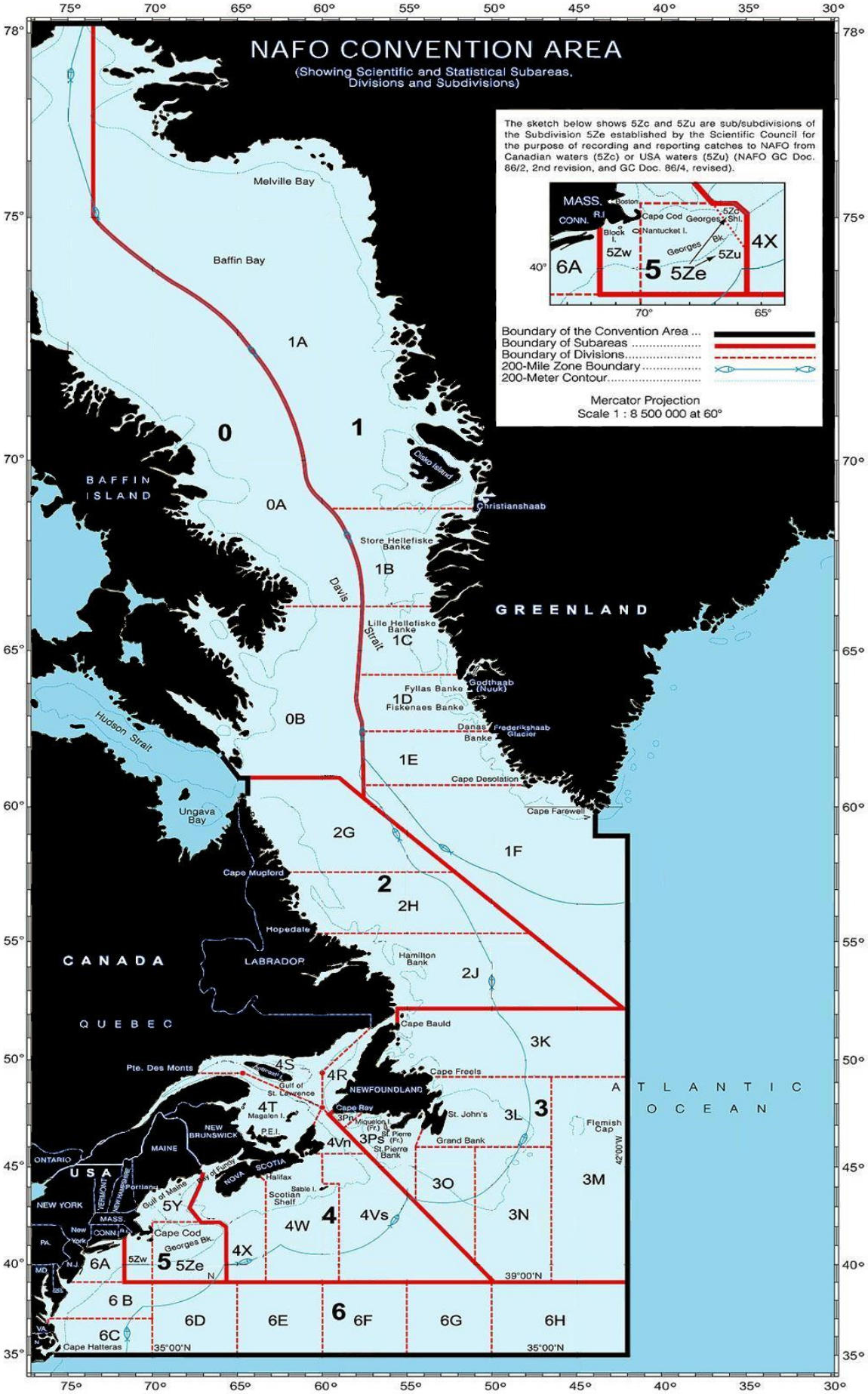
NAFO CONVENTION AREA
(Showing Scientific and Statistical Subareas, Divisions and Subdivisions)
The sketch below shows 5Zc and 5Zu are sub/subdivisions of the Subdivision 5Ze established by the Scientific Council for the purpose of recording and reporting catches to NAFO from Canadian waters (5Zc) or USA waters (5Zu) (NAFO GC Doc. 86/2, 2nd revision, and GC Doc. 86/4, revised).
MASS.
CONN.
R.I.
Boston
Cape Cod
Georges Shl.
5Zc
Block I.
Nantucket I.
Georges Bk.
5Zw
5Zu
4X
6A
5
5Ze
40°
70°
65°
Boundary of the Convention Area ...
Boundary of Subareas .....
Boundary of Divisions.....
200-Mile Zone Boundary.....
200-Meter Contour.....
Mercator Projection
Scale 1 : 8 500 000 at 60°
Melville Bay
Baffin Bay
1A
0
1
Qeqertarsuaq
BAFFIN ISLAND
0A
Christianshaab
Store Hellefiske Banke
1B
Davis Strait
GREENLAND
Lille Hellefiske Banke
1C
Godthaab (Nuuk)
Fyllas Banke
1D
Fiskenaes Banke
0B
Danas Banke
Frederikshaab Glacier
Hudson Strait
1E
Cape Desolation
Cape Farewell
Ungava Bay
2G
1F
Cape Mugford
2
2H
Hopedale
CANADA
LABRADOR
Hamilton Bank
2J
QUEBEC
Cape Bauld
3K
Pte. Des Monts
4S
4R
Cape Freels
Gulf of St. Lawrence
NEWFOUNDLAND
ATLANTIC OCEAN
4T
Magalen I.
Cape Ray
St. John's
3L
3
Miquelon (Fr.)
St. Pierre (Fr.)
Flemish Cap
NEW BRUNSWICK
P.E.I.
4Vn
3Ps
St. Pierre Bank
Grand Bank
42°00'N
ONTARIO
MAINE
Bay of Fundy
NOVA SCOTIA
Halifax
USA
Portland
Gulf of Maine
3O
3M
NEW YORK
VERMONT
NEW HAMPSHIRE
5Y
Sable I.
Scotian Shelf
MASS.
CONN.
R.I.
4W
4
4Vs
3N
Cape Cod
Georges Bk.
PA.
New York
N.J.
6A
5Zw
5
5Ze
4X
39°00'N
MD.
6 B
6D
6E
6
6F
6G
6H
VA.
6C
Cape Hatteras
35°00'N
35°00'N

Bibliographie

Bureau de la Statistique du Québec (B.S.Q.), Statistiques mensuelles des débarquements et de la mise en marché du poisson, Direction des statistiques des entreprises, Ministère des Finances.

Comité de coordination des statistiques de la Côte Atlantique (COSTACA), Document n° 1 des normes du COSTACA, Glossaire et définitions, prises et effort de pêche, délivrance de permis et surveillance des contingents canadiens, Communications, Ministère des Pêches et des Océans, Ottawa.

Comité de coordination des statistiques de la Côte Atlantique (COSTACA), Document n° 2 des normes du COSTACA, Facteurs de conversion normalisés, toutes espèces, Communications, Ministère des Pêches et des Océans, Ottawa.

Comité de coordination des statistiques de la Côte Atlantique (COSTACA), Système intégré d'information et de statistique concernant la pêche sur la Côte de l'Atlantique, Communications, Ministère des Pêches et des Océans, Ottawa.

Ministère des Pêches et des Océans, Rapport hebdomadaire sur les contingents de pêche de l'Atlantique, Opération des pêches, Ottawa.

Ministère des Pêches et des Océans, Rapports réguliers du système statistique, Division de la statistique et des permis, Direction régionale de la Gestion des pêches, région du Québec.

Ministère des Pêches et Océans, Rapports produits par la Direction des politiques et de l'économique, région du Québec.