




.....UN BON TEMPS POUR SE RAPPROCHER.....

# PARCS CANADA

au Québec



 Réserve de parc national de l'Archipel-de-Mingan



Parcs  
Canada

Parks  
Canada

Canada

# Vous passez la nuit chez nous?

## Vous êtes entre bonnes mains

### Parcs Canada oTENTik



Disponibles dans les parcs nationaux **la Mauricie**, **Forillon** et **Archipel-de-Mingan** et au lieu historique national du **Canal-de-Saint-Ours**.

À mi-chemin entre la tente et le chalet rustique, l'oTENTik vous mènera aux premières loges des paysages les plus spectaculaires tout en vous offrant un plancher et un toit pour vous abriter.



Chaque unité peut héberger jusqu'à 6 personnes et inclut :

- **trois lits**
- **une table et des chaises**
- **chauffage et éclairage**  
*(varie d'un endroit à l'autre)*

À partir de  
**90 \$**  
par nuit

À un clic du confort moderne!

[parcscanada.gc.ca/hebergement](http://parcscanada.gc.ca/hebergement)

# TABLE DES MATIÈRES



Réserve de parc national de l'Archipel-de-Mingan



Lieu historique national de Sir-George-Étienne-Cartier



Lieu historique national du Fort-Témiscamingue

## ITINÉRAIRES

- **Parc marin du Saguenay-Saint-Laurent** 2
- **Parc national Forillon** 4
- **Parc national de la Mauricie** 6
- **DU CAMPING RUSTIQUE AU GLAMPING** 7
- **5 ESCAPADES À PROXIMITÉ DE MONTRÉAL** 8

Carte du Québec 10

Répertoire 12

## ***Bienvenue!***

Que vous soyez à la recherche **d'aventure**, de **plaisir en famille** ou de **détente**, une panoplie d'expériences s'offrent à vous. Escaladez des parois, découvrez des créatures de la mer, faites un pique-nique en famille ou blottissez-vous près du feu.

## ***C'est un bon temps pour se rapprocher!***

*De la nature – de l'histoire – de vos familles et amis.*

# ÉVASION AU PAYS DES BALEINES

5 JOURS

Parc marin du  
Saguenay–Saint-Laurent

## ACTIVITÉS ET ITINÉRAIRES



### JOUR 1

**Baie Ste-Catherine**  
465 km de Montréal et 210 km de Québec

Ça y est, c'est le grand départ! Votre premier arrêt : le Centre d'interprétation et d'observation de Pointe-Noire, idéal pour un pique-nique et pour observer les bélugas dans le fjord. En après-midi, visitez l'exposition et participez à la géocachette.



### JOUR 2

Enfilez vos coupe-vent et tout le monde à bord pour une croisière aux baleines. Vous contemplez l'horizon quand vous entendez un grand « pshhh »! UNE BALEINE! L'excitation est à son comble. Vous n'oublierez jamais l'émerveillement dans les yeux de vos proches. Profitez de l'après-midi pour déambuler dans Tadoussac ou jouer sur la plage.



### JOUR 3

Plongez au cœur du St-Laurent en vous rendant au Centre de découverte du milieu marin. Une brochette d'activités sont présentées au cours de la semaine : *Le St-Laurent en direct*, *Le punch de l'estuaire*, *Les requins du Saint-Laurent*, etc. Laquelle choisirez-vous?



### JOUR 4

Jouez à cache-cache à marée basse à Cap-de-Bon-Désir. Recherchez crustacés, mollusques et algues aux bulles intrigantes en compagnie d'un guide-interprète! Participez à l'activité *30 pieds chez Neptune* où vous pourrez toucher à la peau rugueuse de l'étoile de mer et voir un crabe vivant de plus près.





## JOUR 5

Suivez la route des baleines et partez en randonnée à la baie Sainte-Marguerite. Équipés de vos sacs à dos ou de vos vélos, une randonnée de 3 km vous mènera au belvédère. Soyez patients, vous aurez sûrement l'occasion d'observer un groupe de bélugas.



# LE TOUR DE LA GASPÉSIE



## 7 JOURS

Québec au  
parc national Forillon

## ACTIVITÉS ET ITINÉRAIRES



### JOUR 1

Québec est sous attaque! Les remparts des Fortifications-de-Québec regorgent de mystères et de défis. Sauvez la colonie lors de la *Mission fortifications* ou recherchez bracelet et épée magiques en participant à l'activité *La légende des murs qui parlent*. Profitez de votre pique-nique pour admirer ce joyau du patrimoine mondial de l'UNESCO.

En après-midi, pelles et truelles à la main, scrutez le sol afin de découvrir des artefacts relatant le mode de vie des résidents des forts et des châteaux Saint-Louis! N'oubliez pas de prendre une photo de famille près d'un canon avec, en arrière-plan, le célèbre Château Frontenac!



### JOUR 2

Québec à Rimouski, 315 km


C'est un départ pour Rimouski! Visitez un des plus hauts phares au Canada, le Phare-de-Pointe-au-Père. Puis, découvrez l'histoire tragique d'un naufrage au Musée Empress of Ireland. Poursuivez votre route jusqu'au parc national Forillon, 370 km.

Cette nuit, dans votre tente oTENTik, laissez-vous bercer par les vagues et le souffle des baleines.



### JOUR 3


Déjà debout? En croisière ou en kayak, la baie de Gaspé offre le cadre idéal pour faire des rencontres marines. Aurez-vous la chance de repérer une de nos sept espèces de baleines?



### JOUR 4

Plongée en apnée ou plongée sous-marine? Richesse des couleurs et espèces de toutes sortes abondent. Observerez-vous les phoques, si curieux qu'ils viennent souvent vers vous?





## JOUR 5

**Gaspé à Percé, 70 km**

À pied ou à vélo, partez en randonnée au « bout du monde ». Poursuivez votre tour de la Gaspésie et faites un saut à Percé pour admirer le fameux rocher Percé.



## JOUR 6

**Percé à Pointe-à-la-Croix, 245 km**

Sur le chemin du retour, découvrez la bataille qui scella le sort de la Nouvelle-France à la Bataille-de-la-Ristigouche.

Reprenez la route en direction de Berthier-sur-Mer, 455 km.



## JOUR 7

**Berthier-sur-Mer à Québec, 70 km**

Prenez le bateau et faites la traversée pour explorer Grosse-Île-et-le-Mémorial-des-Irlandais. Suivez les traces d'immigrants qui ont entrepris la traversée de l'Atlantique et expérimentez leur arrivée en vous prêtant à l'examen médical de l'infirmière Sarah Wade.



# UNE OTENTIK EXPÉRIENCE HIVERNALE!

## 3 JOURS

### Parc national de la Mauricie



## ACTIVITÉS ET ITINÉRAIRES



### JOUR 1

#### Saint-Jean-des-Piles

200 km de Montréal; 190 km de Québec

L'école et le boulot sont terminés? En route pour une fin de semaine de tonnerre au parc national de la Mauricie! Ce soir, vous allez vous faire tout un festin dans le bois : quoi de mieux qu'un BBQ en plein hiver? Installez-vous dans votre oTENTik, à mi-chemin entre la tente et le chalet rustique, chauffée au bois bien sûr! Bien emmitoufflés autour du feu de camp, dégustez vos chocolats chauds agrémentés d'un soupçon de... guimauves!



### JOUR 2

Après un déjeuner de bûcheron, chaussez vos raquettes, attrapez votre GPS (ou boussole) et relevez le défi du graphineige! Picasso n'a qu'à bien se tenir! À l'aide d'indications, tracez un dessin sur la surface enneigée d'un lac. Pourquoi ne pas laisser libre cours à votre créativité en faisant votre propre tag sur la neige? Rendez-vous au belvédère le plus près pour admirer votre chef-d'œuvre. Vous brillerez à le partager sur Facebook, Twitter et Instagram!



### JOUR 3

Envie de briser la glace? Ne manquez pas les parois glacées de Saint-Jean-des-Piles. Êtes-vous prêts à affronter la bête? Initiez-vous à l'escalade de glace. Émotions fortes garanties lors de vos ascensions! Bien évidemment, le tout sous l'encadrement sécuritaire et de qualité d'une équipe composée de professionnels passionnés de la grimpe et de la montagne.



# DU CAMPING RUSTIQUE AU GLAMPING



## 1 INITIATION AU CAMPING

Vous aimeriez avoir un petit coup de main pour vivre un séjour en camping amusant et sécuritaire? Participez à un événement d'Initiation au camping présentant des activités comme le montage d'une tente et la cuisine en plein air.

Lieu historique national du **Canal-de-Lachine**, 18 et 19 juin 2016 p. 13  
Lieu historique national du **Canal-de-Chambly**, 30 et 31 juillet 2016 p. 13



## 2 LA NATURE À VOUS SEUL... OU PRESQUE

Vous endormir sur une île avec le clapotis des vagues à quelques pas de votre tente. Rêver au son des loups marins, superposés au souffle des baleines. Mais est-ce vraiment un rêve?

Réserve de parc national de l'**Archipel-de-Mingan** p. 12



## 3 CANOT ET CAMPING, LE PARFAIT SÉJOUR

Le top pour des vacances en famille? Canot-camping sur les berges du lac Wapizagonke! Au programme : plage privée, pique-niques et guimauves grillées sur le feu!

Parc national de la **Mauricie** p. 12



## 4 CAMPING AU BOUT DU MONDE

Séjourner dans un parc naturel, s'imprégner de la quiétude de la nature, respirer l'air salin... Le tout agrémenté d'activités spéciales, de soirées de contes autour du feu et de terrains de jeu.

Parc national **Forillon** p. 12



## 5 UNE ESCAPADE OTENTIK À PROXIMITÉ DE MONTRÉAL

Évadez-vous en famille ou avec des amis. Prenez quelques jours pour découvrir ce parc enchanteur et ses environs en logeant dans nos nouvelles oTENTik, pour un séjour confortable en pleine nature.

Lieu historique national du **Canal-de-Saint-Ours** p. 13

# 5 ESCAPADES À PROXIMITÉ DE MONTRÉAL

## 1 LIEU HISTORIQUE NATIONAL DU COMMERCE- DE-LA-FOURRURE-À-LACHINE ET LIEU HISTORIQUE NATIONAL DU CANAL-DE-LACHINE

Vivez l'épopée du commerce des fourrures au Commerce-de-la-Fourrure-à-Lachine! Touchez aux fourrures et suivez la trace des voyageurs.

Profitez d'un pique-nique en bordure du canal ou rendez-vous au marché Atwater pour faire provision de produits frais. Explorez les environs à vélo, en kayak ou à bord du *Petit Navire!*



## 2 LIEU HISTORIQUE NATIONAL DU CANAL-DE-CHAMBLY ET LIEU HISTORIQUE NATIONAL DU FORT-CHAMBLY

Partez à vélo sur la Route verte. Le canal de Chambly offre 20 km de décor exceptionnel reliant Chambly et Saint-Jean-sur-Richelieu.

Participez aux activités quotidiennes d'un fort en Nouvelle-France : jardinage et allumage du feu en compagnie d'un soldat ou d'une femme de soldat. Venez célébrer avec nous la Fête de Saint-Louis le 20 et 21 août prochain.

## 3 LIEU HISTORIQUE NATIONAL DE COTEAU-DU-LAC ET LIEU HISTORIQUE NATIONAL DU CANAL-DE-SAINTE-ANNE-DE-BELLEVUE

Samedi, c'est jour de marché au fort de Coteau-du-Lac! L'abondance de produits du terroir vous mettra l'eau à la bouche. Participez à la géocache du fort et dégustez un pique-nique en famille!

En après-midi, rendez-vous au canal de Sainte-Anne-de-Bellevue et baladez-vous sur la longue promenade en bois qui longe la voie navigable ou visitez la rue Sainte-Anne où se côtoient plusieurs restaurants et boutiques.



## 4 LIEU HISTORIQUE NATIONAL DU CANAL-DE-CARILLON ET LIEU HISTORIQUE NATIONAL DU MANOIR-PAPINEAU

Imaginez une embarcation qui franchit une dénivellation de 20 mètres en 40 minutes seulement! Pour assister à cette impressionnante manœuvre, rendez-vous à l'écluse de Carillon.

En juillet, revêtez vos plus beaux atours pour les garden-partys du Manoir-Papineau, inspirées de celles organisées au 19<sup>e</sup> siècle. Au mois d'août, réservez votre dimanche pour le *thé au Manoir!*

## 5 LIEU HISTORIQUE NATIONAL DU FORT-LENNOX

Laissez-vous charmer par les grands espaces verts de l'Île-aux-Noix. Vos enfants adoreront la traversée en bateau! Faites un pique-nique, rencontrez des personnages et découvrez les bâtiments conservés à leur état d'origine. Coup de cœur assuré!

# Québec

Parcs nationaux, lieux historiques nationaux et aire marine nationale de conservation du Canada



QUÉBEC

TERRE-NEUVE-ET-LABRADOR

Havre-Saint-Pierre  
Sept-Îles

Golfe du Saint-Laurent

Baie-Comeau  
Tadoussac  
Saguenay

Gaspé  
Pointe-à-la-Croix  
Rimouski

NOUVEAU-BRUNSWICK

Î.P.É.

NOUVELLE-ÉCOSSE

ONTARIO

Ville-Marie

Gatineau

É.-U.

# Répertoire

La section suivante vous donne plus d'informations sur des expériences et des endroits exceptionnels au Québec.

## Légende des services et activités

La légende suivante indique quelques activités et services qui peuvent être offerts dans les parcs et les lieux. Repérez les pictogrammes dans le présent guide, ils vous aideront à planifier votre visite.

 Stationnement	 Randonnée
 Stationnement d'autocars	 Équitation
 Accès pour les personnes handicapées	 Golf
 Restaurant	 Tennis
 Boutique	 Observation des oiseaux
 Interprétation	 Mammifères marins
 Aire/abri de pique-nique	 Plages
 Terrain de jeu	 Canotage/Kayak
 Camping	 Bateau à moteur
 Véhicule de plaisance	 Pêche
 Parcs Canada oTENTik	 Plongée
 Yourtes	 Rafting
 Tipis	 Sources thermales
 Chalets rustiques	 Alpinisme/Escalade de glace
 Cyclisme	 Activités hivernales
 Vélo de montagne	



**40+ chaises rouges**

à découvrir au Québec

#PARTAGEZLACHAISE #SERAPPROCHER

- 1 La Mauricie p. 12
- 2 Archipel-de-Mingan (Réserve de parc) p. 12
- 3 Forillon p. 12
- 4 Fort-Témiscamingue p. 12
- 5 Manoir-Papineau p. 12
- 6 Caserne-de-Carillon p. 12
- 7 Canal-de-Carillon p. 12
- 8 Coteau-du-Lac p. 12
- 9 Canal-de-Sainte-Anne-de-Bellevue p. 12
- 10 Bataille-de-la-Châteauguay p. 13
- 11 Sir-Wilfrid-Laurier p. 13
- 12 Canal-de-Lachine p. 13
- 13 Commerce-de-la-Fourrure-à-Lachine p. 13
- 14 Sir-George-Étienne-Cartier p. 13
- 15 Fort-Lennox p. 13
- 16 Canal-de-Chambly p. 13
- 17 Fort-Chambly p. 13
- 18 Canal-de-Saint-Ours p. 13
- 19 Forges-du-Saint-Maurice p. 14
- 20 Louis-S.-St-Laurent p. 14
- 21 Fortifications-de-Québec p. 14
- 22 Forts-et-Châteaux-Saint-Louis p. 14
- 23 Cartier-Brébeuf p. 14
- 24 Forts-de-Lévis p. 14
- 25 Grosse-Île-et-le-Mémorial-des-Irlandais p. 14
- 26 Phare-de-Pointe-au-Père p. 14
- 27 Bataille-de-la-Ristigouche p. 14
- 28 Parc marin du Saguenay-Saint-Laurent  
Centre d'interprétation et d'observation  
de Pointe-Noire p. 15  
Centre d'interprétation et d'observation  
de Cap-de-Bon-Désir p. 15  
Centre de découverte du milieu marin p. 15

# Répertoire



Lieu historique national du Canal-de-Carillon



Lieu historique national des Forges-du-Saint-Maurice

## 1 La Mauricie



Avec ses 536 km<sup>2</sup>, le parc national de la Mauricie est le lieu idéal pour s'évader. Collines, forêt et cours d'eau sont au rendez-vous, saison après saison.

**Saint-Jean-des-Piles – 200 km de Montréal;**  
**190 km de Québec; 60 km de Trois-Rivières**  
**1-819-538-3232 | [parcscanada.gc.ca/mauricie](http://parcscanada.gc.ca/mauricie)**

## 2 Archipel-de-Mingan



Le premier mot qui vient à l'esprit quand on évoque l'archipel de Mingan : dépaysement! Loin du quotidien, on se laisse ensorceler par les sculptures de Dame Nature, avec la mer comme fond sonore.

**Havre-Saint-Pierre**  
**1-418-538-3285 | [parcscanada.gc.ca/mingan](http://parcscanada.gc.ca/mingan)**

## 3 Forillon



Rares sont les endroits où il est possible de pagayer en compagnie des phoques, d'observer les baleines et de se baigner sur une magnifique plage de sable fin la même journée. Vous pourriez même apercevoir un castor lors de vos promenades en forêt!

**Gaspé**  
**1-418-368-5505 | [parcscanada.gc.ca/forillon](http://parcscanada.gc.ca/forillon)**

## 4 Fort-Témiscamingue



Vous voici à l'endroit où un important poste de traite a été en activité pendant deux siècles. Voyagez dans le passé et profitez de la nature, en bordure du lac Témiscamingue!

**Duhamel-Ouest, Québec**  
**1-819-629-3222 | [parcscanada.gc.ca/forttemiscamingue](http://parcscanada.gc.ca/forttemiscamingue)**

## 5 Manoir-Papineau



Classé monument historique, le Manoir-Papineau plonge le visiteur au cœur du 19<sup>e</sup> siècle avec son allure romantique de château féodal du côté de la rivière. Arpentez le magnifique jardin, admirez le hangar à grains, recueillez-vous à la chapelle funéraire.

**Montebello – 60 km de Ottawa, ON; 60 km de Montréal**  
**1-819-423-6965 | [parcscanada.gc.ca/manoirpapineau](http://parcscanada.gc.ca/manoirpapineau)**

## 6 Caserne-de-Carillon



Aujourd'hui, il reste peu de traces de l'occupation militaire. À la suite du départ de la garnison, le bâtiment sera rénové puis servira d'hôtel pour des voyageurs. Depuis 1940, l'édifice abrite le Musée régional d'Argenteuil.

**Saint-André-d'Argenteuil – 90 km de Montréal**  
**1-450-537-3861 | [parcscanada.gc.ca/casernecarillon](http://parcscanada.gc.ca/casernecarillon)**

## 7 Canal-de-Carillon



Observez le passage des embarcations dans l'écluse du canal de Carillon qui franchissent une dénivellation de 20 mètres en une seule opération. Arrêtez-vous au musée pour admirer un pan d'histoire des voyageurs du 19<sup>e</sup> siècle.

**Saint-André-d'Argenteuil – 90 km de Montréal**  
**1-450-537-3534 | [parcscanada.gc.ca/canalarillon](http://parcscanada.gc.ca/canalarillon)**

## 8 Coteau-du-Lac



Le site de Coteau-du-Lac constitue une halte naturelle pour les passionnés d'histoire et les fervents de plein air. Premier ouvrage à écluse fortifié en Amérique du Nord, le canal est l'ancêtre direct de la voie maritime du Saint-Laurent.

**Coteau-du-Lac – 40 km de Montréal**  
**1-450-763-5631 | [parcscanada.gc.ca/coteau](http://parcscanada.gc.ca/coteau)**

## 9 Canal-de-Sainte-Anne-de-Bellevue



Ouvert en 1843, le canal de Sainte-Anne constituait la porte d'entrée de la voie navigable Montréal-Kingston. Promenez-vous dans 150 ans d'histoire. Puis, rendez-vous à la jetée pour pique-niquer et observer les manœuvres d'opération de l'écluse.

**Sainte-Anne-de-Bellevue – 40 km de Montréal**  
**1-514-457-5546 | [parcscanada.gc.ca/canalsteanne](http://parcscanada.gc.ca/canalsteanne)**



Lieu historique national de **Sir-Wilfrid Laurier**



Lieu historique national du **Canal-de-Sainte-Anne-de-Bellevue**



Lieu historique national du **Commerce-de-la-Fourrure-à-Lachine**

### 10 Bataille-de-la-Châteauguay



Découvrez les stratégies derrière la journée du 26 octobre 1813, alors que les troupes canadiennes ont vaincu l'armée d'invasion américaine, et baladez-vous à vélo ou en voiture sur les 14 kilomètres du champ de bataille!

**Municipalité de la Paroisse de Très Saint-Sacrement – 50 km de Montréal**  
1-450-829-2003 | [parcscanada.gc.ca/chateauguay](http://parcscanada.gc.ca/chateauguay)

### 11 Sir-Wilfrid-Laurier



Découvrez la vie et l'œuvre de cet illustre premier ministre et admirez une imposante collection d'objets et de meubles anciens dans une demeure typique de l'époque, dans la vallée du Saint-Laurent.

**Saint-Lin-Laurentides – 50 km de Montréal**  
1-450-439-3702 | [parcscanada.gc.ca/laurier](http://parcscanada.gc.ca/laurier)

### 12 Canal-de-Lachine



Véritable musée en plein air, le canal de Lachine raconte les débuts de l'industrialisation à Montréal. Explorez l'ingéniosité de cet ouvrage construit en 1825. Empruntez son circuit urbain, franchissez les écluses en bateau, venez profiter de la nature dans toute sa splendeur.

**Montréal**  
1-514-283-6054 | [parcscanada.gc.ca/canallachine](http://parcscanada.gc.ca/canallachine)

### 13 Commerce-de-la-Fourrure-à-Lachine



Situé stratégiquement sur la route de la traite des fourrures, ce bâtiment d'entreposage raconte la vie des voyageurs. Arrêtez-vous dans ce cadre enchanteur de Lachine et découvrez les rouages de ce commerce qui a contribué à façonner le Canada.

**Lachine – 20 km de Montréal**  
1-514-637-7433 | [parcscanada.gc.ca/fourrure](http://parcscanada.gc.ca/fourrure)

### 14 Sir-George-Étienne-Cartier



Seule maison de style victorien ouverte au public dans la métropole, la demeure de Sir George-Étienne-Cartier, dans le Vieux-Montréal, permet de faire plus ample connaissance avec l'un des pères de la Confédération.

**Montréal**  
1-514-283-2282 | [parcscanada.gc.ca/cartier](http://parcscanada.gc.ca/cartier)

### 15 Fort-Lennox



Offrez-vous une marche dans l'Histoire. D'abord, empruntez le traversier à Saint-Paul-de-l'Île-aux-Noix, puis cinq minutes plus tard : bienvenue à la garnison du Fort Lennox! Construite entre 1819 et 1829, cette fortification britannique a été préservée dans ses moindres recoins. Impressionnant!

**Saint-Paul-de-l'Île-aux-Noix – 62 km de Montréal**  
1-450-291-5700 | [parcscanada.gc.ca/fortlennox](http://parcscanada.gc.ca/fortlennox)

### 16 Canal-de-Chambly



À 20 km de Montréal, une véritable oasis attend les amateurs de vélos et de plein air : le lieu historique national du Canal-de-Chambly. Observez les écluses et les ponts livrer passage aux plaisanciers, et en août, admirez les montgolfières se faufiler entre les nuages. Magique.

**Chambly – 32 km de Montréal**  
1-450-658-6525 | [parcscanada.gc.ca/canalchambly](http://parcscanada.gc.ca/canalchambly)

### 17 Fort-Chambly



Cette année, la thématique *Saveur de la Nouvelle-France* vous plongera dans les armoires des chefs de l'époque en plus de découvrir la vie quotidienne d'un fort de Nouvelle-France. Au programme : tir du mousquet et visite du musée.

**Chambly – 32 km de Montréal**  
1-450-658-1585 | [parcscanada.gc.ca/fortchambly](http://parcscanada.gc.ca/fortchambly)

### 18 Canal-de-Saint-Ours



Promenez-vous sur l'île Darvard et amusez-vous à reconnaître les nombreuses espèces d'arbres et d'oiseaux. Pique-nique en famille tout en observant l'éclusage des bateaux de plaisance. Vos enfants seront impressionnés par l'échelle à poisson, une structure unique au monde.

**Saint-Ours – 75 km de Montréal**  
1-450-785-2212 | [parcscanada.gc.ca/canalstours](http://parcscanada.gc.ca/canalstours)



Lieu historique national des Forts-et-Châteaux-Saint-Louis

Lieu historique national Louis-S.-St-Laurent

### 19 Forges-du-Saint-Maurice



De 1730 à 1883, les Forges du Saint-Maurice fabriquaient une variété de produits de fer et de fonte destinés aux domaines militaire et domestique. Entrez dans la Grande Maison et plongez dans l'histoire de la première communauté industrielle du Canada.

Trois-Rivières

1-819-378-5116 | [parcscanada.gc.ca/forges](http://parcscanada.gc.ca/forges)

### 20 Louis-S.-St-Laurent



Des bâtiments datant de 1839-1843 vous attendent sur cette propriété pittoresque aménagée en jardin et parsemée d'arbres et de plates-bandes qui, en bonne partie, existaient au temps de Louis S. St-Laurent.

Compton – 170 km de Montréal

1-819-835-5448 | [parcscanada.gc.ca/stlaurent](http://parcscanada.gc.ca/stlaurent)

### 21 Fortifications-de-Québec



Le lieu historique national des Fortifications-de-Québec est constitué de plusieurs emplacements de la Haute-Ville et de la Basse-ville et des environs. Québec est la seule ville au nord du Mexique à avoir conservé ses fortifications.

Québec

1-418-648-7016 | [parcscanada.gc.ca/fortifications](http://parcscanada.gc.ca/fortifications)

### 22 Forts-et-Châteaux-Saint-Louis



En quoi consistait réellement le travail du gouverneur? Combien y a-t-il eu de châteaux Saint-Louis? À quoi ressemblait la vie de château entre 1620 et 1834? Les réponses au lieu historique national des Forts-et-Châteaux-Saint-Louis!

Québec

1-418-648-7016 | [parcscanada.gc.ca/saintlouis](http://parcscanada.gc.ca/saintlouis)

### 23 Cartier-Brébeuf



Le lieu historique national Cartier-Brébeuf commémore l'hivernage de Jacques Cartier et de ses compagnons en 1535-1536, à proximité du village iroquoien de Stadaconé. Il témoigne aussi de l'établissement, en 1625-1626, de la première résidence des missionnaires jésuites à Québec.

Québec

1-418-648-7016 | [parcscanada.gc.ca/brebeuf](http://parcscanada.gc.ca/brebeuf)

### 24 Forts-de-Lévis



Les forts de Lévis avaient comme fonction de protéger Québec contre une invasion américaine. Visitez le fort Numéro-Un pour découvrir son histoire et les stratégies militaires! Profitez aussi du splendide panorama.

Lévis – 25 km de Québec

1-418-835-5182 | [parcscanada.gc.ca/levis](http://parcscanada.gc.ca/levis)

### 25 Grosse-Île-et-le-Mémorial-des-Irlandais



Le lieu historique national de la Grosse-Île-et-le-Mémorial-des-Irlandais propose une incursion dans un épisode tragique de l'histoire du Canada. Des milliers d'immigrants ont laissé une trace sur ce territoire.

Île-aux-Grues, Québec – 48 km de Québec

1-418-234-8841 | [parcscanada.gc.ca/grosseile](http://parcscanada.gc.ca/grosseile)

### 26 Phare-de-Pointe-au-Père



Parmi les plus importantes au Canada, la station d'aide à la navigation de Pointe-au-Père permet de mieux comprendre la complexité du fleuve et le rôle joué par son phare, l'un des plus hauts au pays.

Rimouski

1-418-724-6214 | [parcscanada.gc.ca/pharepointeaupere](http://parcscanada.gc.ca/pharepointeaupere)

### 27 Bataille-de-la-Ristigouche



Revivez le dernier affrontement naval entre la France et l'Angleterre pour la possession du territoire américain au lieu historique national de la Bataille-de-la-Ristigouche. Découvrez aussi des vestiges de l'épave du Machault, restée sous l'eau pendant plus de 200 ans!

Pointe-à-la-Croix

1-418-788-5676 | [parcscanada.gc.ca/ristigouche](http://parcscanada.gc.ca/ristigouche)







Lieu historique national du Canal-de-Chambly



Parc national Forillon



Lieu historique national de la Bataille-de-la-Châteauguay

### 28 Parc marin du Saguenay–Saint-Laurent



Observez les baleines et apprenez-en plus sur ces mammifères fascinants et leur habitat au parc marin du Saguenay–Saint-Laurent, reconnu comme l'un des meilleurs endroits au monde pour les observer.

Tadoussac – 466 km de Montréal; 211 km de Québec  
1-418-235-4703

[www.parcmarin.qc.ca](http://www.parcmarin.qc.ca) et  
[www.parcscanada.gc.ca/saguenay](http://www.parcscanada.gc.ca/saguenay)

### 28 Centre d'interprétation et d'observation de Pointe-Noire



Profitez d'un des meilleurs points de vue sur le fjord du Saguenay et voyez les bélugas et d'autres baleines dans leur habitat naturel. Sur cette pointe autrefois habitée par des gardiens de phare, rencontrez des guides-interprètes et visitez l'exposition.

Baie-Sainte-Catherine – 465 km de Montréal;  
210 km de Québec

1-418-237-4383 (en saison)  
1-418-235-4703 (hors-saison)

[www.parcmarin.qc.ca](http://www.parcmarin.qc.ca) et  
[www.parcscanada.gc.ca/saguenay](http://www.parcscanada.gc.ca/saguenay)

### 28 Centre d'interprétation et d'observation de Cap-de-Bon-Désir



Le cap de Bon-Désir est le meilleur endroit pour observer baleines, phoques et oiseaux marins depuis la côte. Des activités pour toute la famille sont proposées tous les jours d'été. Découvrez l'histoire du phare et de ses gardiens.

Bergeronnes – 245 km de Québec; 500 km de Montréal  
1-418-232-6751 (en saison)

1-418-235-4703 (hors-saison)  
[www.parcmarin.qc.ca](http://www.parcmarin.qc.ca) et

[www.parcscanada.gc.ca/saguenay](http://www.parcscanada.gc.ca/saguenay)

### 28 Centre de découverte du milieu marin



Explorez l'un des plus beaux paysages sous-marins en Amérique du Nord et découvrez la faune marine qui y vit. Des activités pour toute la famille sont proposées tous les jours d'été. L'exposition vous révèle les secrets de la vie marine.

Les Escoumins – 505 km de Montréal; 250 km de Québec  
1-418-233-4414 (en saison)

1-418-235-4703 (hors-saison)  
[www.parcmarin.qc.ca](http://www.parcmarin.qc.ca) et

[www.parcscanada.gc.ca/saguenay](http://www.parcscanada.gc.ca/saguenay)

## Animaux en vedette



© Parcs Canada / P.O. Boudreau/uit

### Plongeon huard

Emblème de notre dollar, c'est sur le fameux lac Wapizagonke en Mauricie que vous aurez le plus de chance de rencontrer cet oiseau en tenue de gala. Saviez-vous qu'on retrouve habituellement un seul couple par lac? Autour du feu qui crépite, laissez-vous charmer par le chant mélodieux du plongeon huard.



© Parcs Canada / L. Lévesque/uit

### Rorqual à bosse

Les baleines à bosse parcourent chaque année des milliers de kilomètres entre la mer des Caraïbes, où elles donnent naissance, et le Québec. Elles fréquentent le golfe et l'estuaire du Saint-Laurent pour profiter de l'abondance de krill et de petits poissons. On peut les observer à Forillon, à l'Archipel-de-Mingan et au Parc marin du Saguenay-Saint-Laurent, trois lieux protégés par Parcs Canada.



© Parcs Canada / Serge Ouellet/uit

### Mouette tridactyle

Une mouette vous a volé votre patate frite? Erreur : c'est un goéland. Sortez vos jumelles : c'est à Forillon que vous apercevrez la plus grande colonie de VRAIES mouettes tridactyles de l'Est du pays! En effet, les immenses falaises côtières du parc abritent des dizaines de milliers d'oiseaux marins qui y viennent pour faire leur nid et élever leurs petits.



### Cerf de Virginie

Ce grand cervidé très répandu est communément surnommé chevreuil au Québec. Son petit, le faon, est capable de se tenir debout quelques minutes après sa naissance. C'est à l'aurore et à la brunante que vous avez le plus de chance de l'apercevoir. En fuite, vous le reconnaîtrez facilement à sa petite queue blanche visible une fois relevée.



### Macareux moine

Oiseau fidèle, le macareux moine est fascinant avec son bec multicolore, d'où son surnom de perroquet des mers. Maladroït en vol, c'est sous l'eau qu'il se débrouille le mieux. Il peut d'ailleurs garder son souffle pendant plus d'une minute. Lui et 35 000 autres couples d'oiseaux vous attendent à l'Archipel-de-Mingan.

Laissez à ces animaux l'espace dont ils ont besoin. Votre comportement responsable contribue à la survie de la faune et à votre propre sécurité!

# Carte d'entrée Découverte de Parcs Canada

Multipliez à l'infini les occasions d'explorer près de 100 endroits avec droits d'entrée pendant **deux années complètes!**

- Pratique et permet une entrée plus rapide.
- Une bonne idée cadeau.
- Peut être rentabilisée en sept jours à peine, comparativement au coût des droits d'entrée quotidiens.
- Valide pour 24 mois à partir de la date d'achat.

Adulte	67,70 \$
Aîné (65 ans et +)	57,90 \$
Jeune (6 à 16 ans)	33,30 \$
Famille/groupe	136,40 \$

Les prix comprennent les taxes applicables et peuvent être modifiés.

Entrée gratuite  
pour les enfants  
de 5 ans  
et moins

🇨🇦 **Entrée gratuite pour la fête du Canada**

Acheter en ligne à [parcscanada.gc.ca/carteentree](http://parcscanada.gc.ca/carteentree) ou par téléphone au **1-888-773-8888**.



## Produits dérivés officiels de Parcs Canada

Procurez-vous ces produits uniques lors de votre visite dans l'un de nos sites ou magasinez en ligne : [www.boutiqueparcscanada.ca](http://www.boutiqueparcscanada.ca).

Les profits seront versés aux parcs et lieux historiques nationaux et aux aires marines nationales de conservation.

# On vous a réservé une **place!**



## **Un bon temps pour se rapprocher**

Repérez les chaises rouges dans les sites de Parcs Canada à travers le pays et découvrez des paysages à couper le souffle.



 #serapprocher

 #partagezlachaise



Communiquez avec Parcs Canada pour planifier vos propres expériences inoubliables au Québec.

 Parc national de la Mauricie

parcscanada.gc.ca  
1-888-773-8888

SUIVEZ-NOUS :



facebook.com/  
parcscanada



twitter.com/  
parcscanada



youtube.com/  
parcscanada

Toutes les images © Parcs Canada à moins d'indication contraire  
*This publication is also available in English*

5 autres régions  
À DÉCOUVRIR




ONTARIO




CANADA ATLANTIQUE



PRAIRIES CANADIENNES



OUEST CANADIEN



NORD CANADIEN

© Sa Majesté la Reine du chef du Canada, représentée par le Directeur général de Parcs Canada, 2016.

R62-446/3-2016F-PDF  
ISBN: 978-0-660-04282-4

Vous trouverez ces guides sur notre site Internet