LE MARCHÉ DE L'HABITATION

ACTUALITÉS HABITATION – TABLEAUX

RMR de Thunder Bay

Date de diffusion : troisième trimestre de 2016

Marché de l'habitation : notre savoir à votre service

Canada

SCHL CMHC

Mise à jour d'une publication!

Le Centre d'analyse de marché de la SCHL procède en ce moment à l'examen de sa gamme de produits afin de mieux servir ses clients. Certains produits de la SCHL seront remaniés et de nouveaux produits sont à l'étape de la planification.

En conséquence, le rapport ***Actualités habitation*** se nomme maintenant ***Actualités habitation – Tableaux***. Ce rapport continuera de présenter des statistiques actuelles sur la conjoncture des marchés de l'habitation au Canada, notamment des données sur les mises en chantier, les achèvements, les taux hypothécaires, le prix des logements neufs, les taux d'écoulement et les indicateurs économiques.

En outre, la SCHL lancera une nouvelle publication intitulée ***Le marché sous la loupe***, laquelle fournira des informations et des analyses qui favoriseront la prise de décisions éclairées dans les secteurs de l'habitation et du financement de l'habitation. Cette publication sera diffusée sous peu.

ABONNEZ-VOUS MAINTENANT!

à cette publication et à d'autres rapports du CAM en passant par le Bureau de commandes, à l'adresse www.schl.ca/marchedelhabitation. C'est pratique et rapide! Vous pouvez consulter, imprimer ou télécharger les publications, ou encore vous y abonner et les recevoir par courriel, le jour même où elles sont diffusées. Mieux encore, la version électronique des produits nationaux standards est maintenant gratuite.

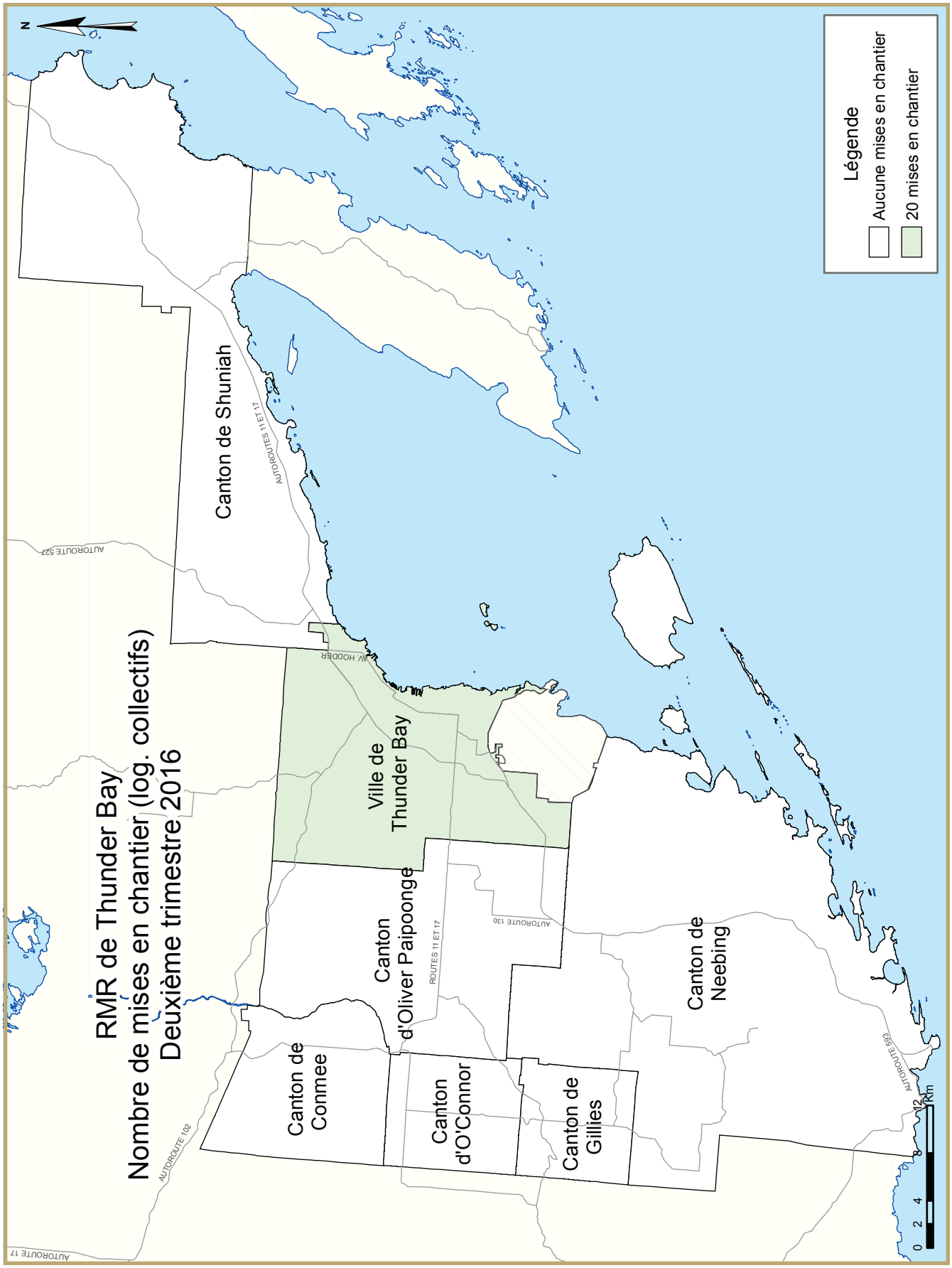
RMR de Thunder Bay
Nombre de mises en chantier (log. collectifs)
Deuxième trimestre 2016
Légende
Aucune mises en chantier
20 mises en chantier
Canton de Shuniah
Ville de Thunder Bay
Canton d'Oliver Paipoonge
Canton de Conmee
Canton d'O'Connor
Canton de Gillies
Canton de Neebing
AUTOROUTES 11 ET 17
AUTOROUTE 527
AV. HODDER
ROUTES 11 ET 17
AUTOROUTE 130
AUTOROUTE 102
AUTOROUTE 17
AUTOROUTE 593
0 2 4 8 12 Km
N

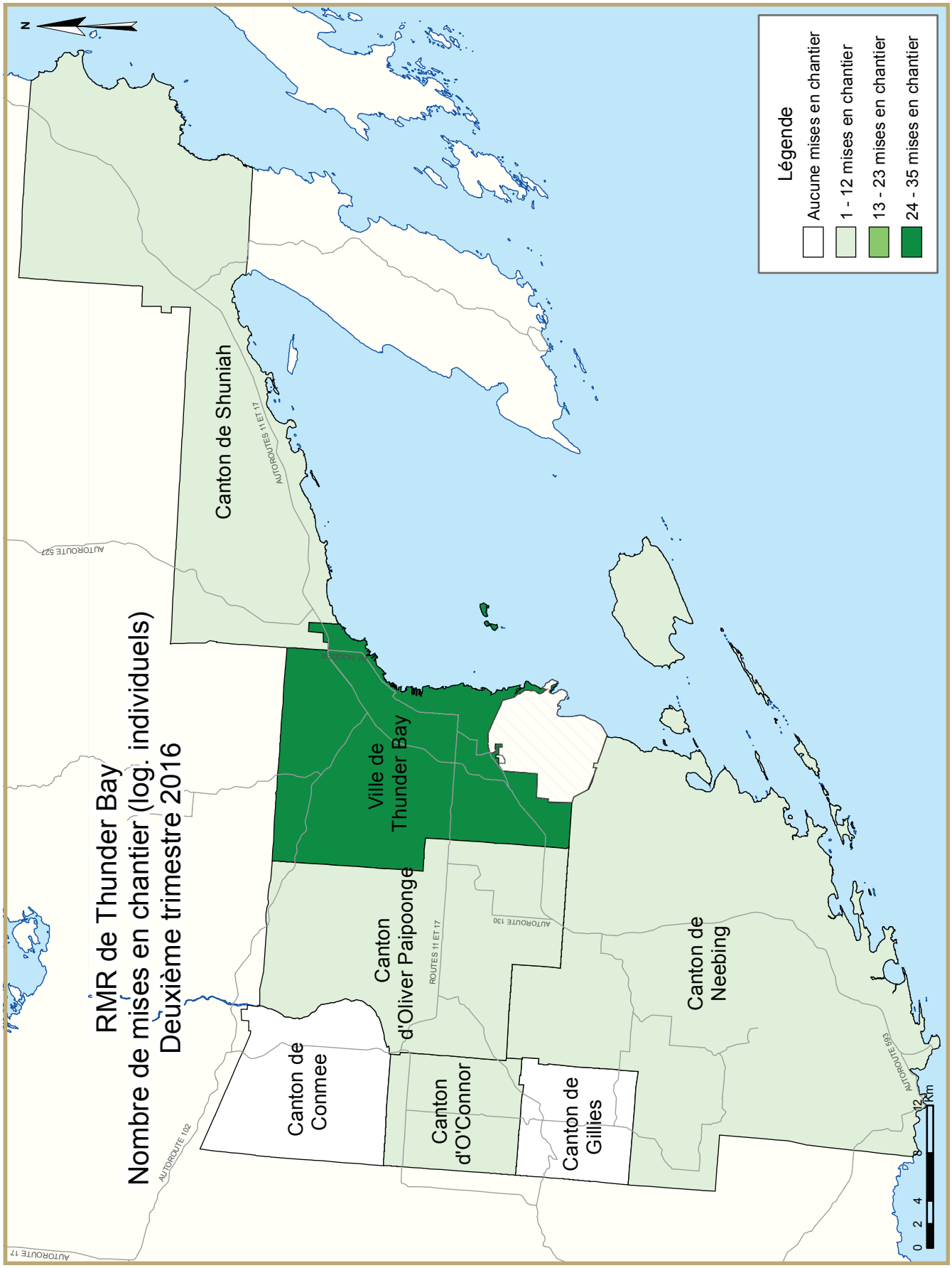
RMR de Thunder Bay
Nombre de mises en chantier (log. individuels)
Deuxième trimestre 2016
Légende
Aucune mises en chantier
1 - 12 mises en chantier
13 - 23 mises en chantier
24 - 35 mises en chantier
Canton de Shuniah
Ville de Thunder Bay
Canton d'Oliver Paipoonge
Canton de Neebing
Canton de Conmee
Canton d'O'Connor
Canton de Gillies
AUTOROUTES 11 ET 17
AUTOROUTE 527
AUTOROUTE 130
ROUTES 11 ET 17
AUTOROUTE 102
AUTOROUTE 17
AUTOROUTE 593
0 2 4 8 12 Km
N

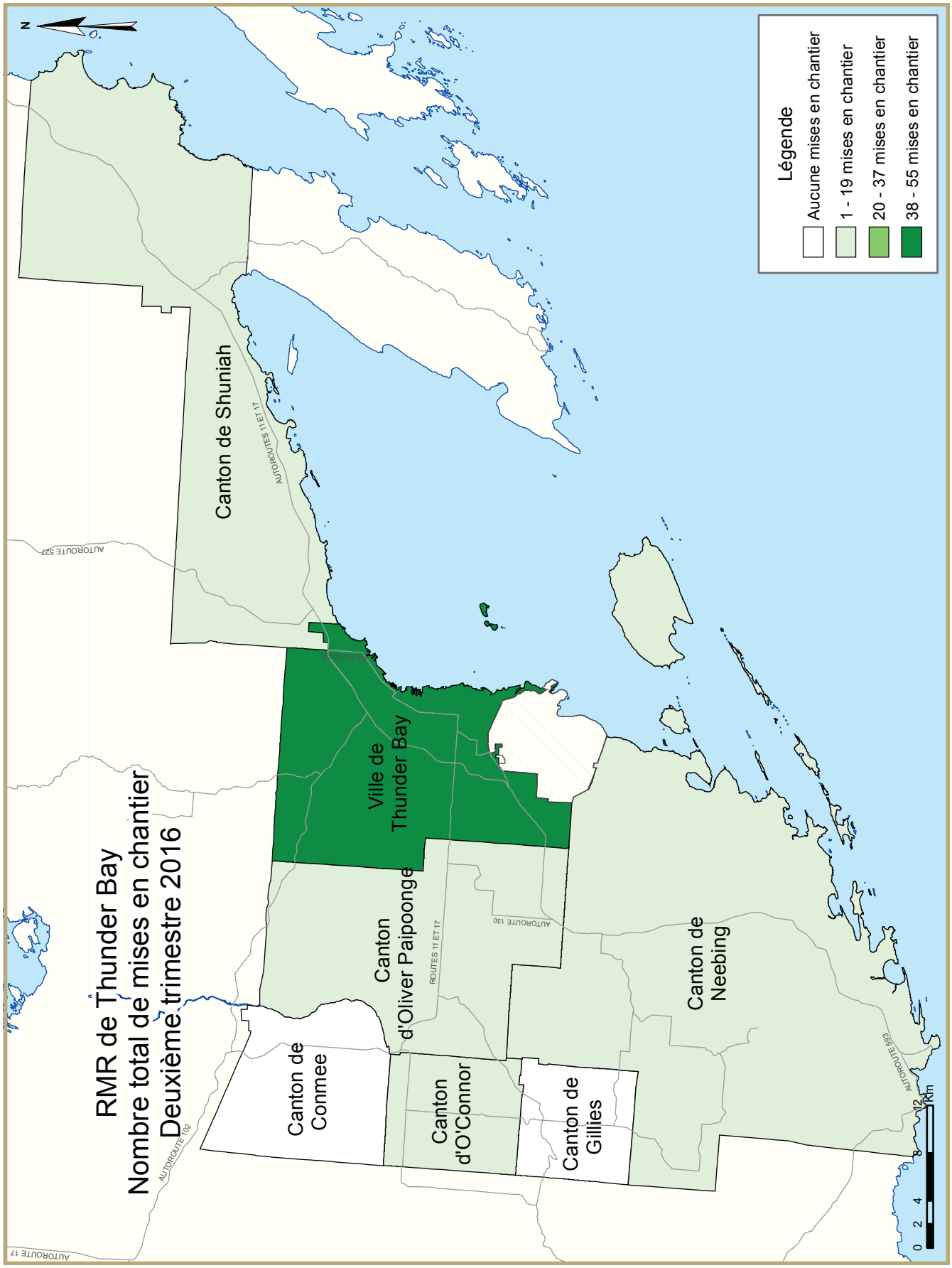
RMR de Thunder Bay
Nombre total de mises en chantier
Deuxième trimestre 2016
Légende
Aucune mises en chantier
1 - 19 mises en chantier
20 - 37 mises en chantier
38 - 55 mises en chantier
N
Canton de Shuniah
Ville de Thunder Bay
Canton d'Oliver Paipoonge
Canton de Neebing
Canton de Conmee
Canton d'O'Connor
Canton de Gillies
AUTOROUTES 11 ET 17
AUTOROUTE 527
AUTOROUTE 130
ROUTES 11 ET 17
AUTOROUTE 893
AUTOROUTE 102
AUTOROUTE 17
0 2 4 8 12 Km

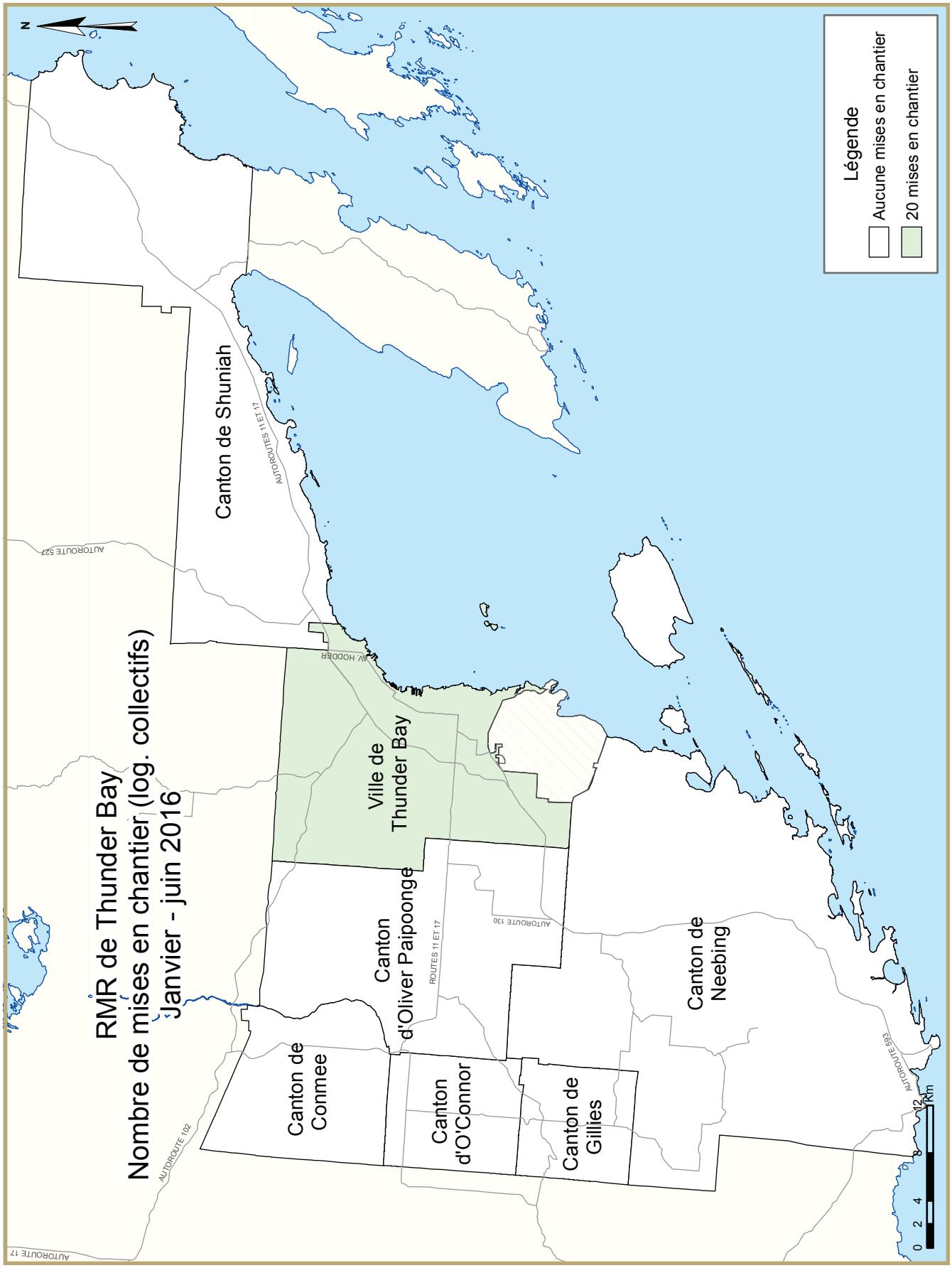
RMR de Thunder Bay
Nombre de mises en chantier (log. collectifs)
Janvier - juin 2016
Légende
Aucune mises en chantier
20 mises en chantier
N
Canton de Shuniah
Ville de Thunder Bay
Canton d'Oliver Paipoonge
Canton de Conmee
Canton d'O'Connor
Canton de Gillies
Canton de Neebing
AUTOROUTES 11 ET 17
AUTOROUTE 527
AV. HODDER
ROUTES 11 ET 17
AUTOROUTE 130
AUTOROUTE 102
AUTOROUTE 17
AUTOROUTE 893
0 2 4 8 12 Km

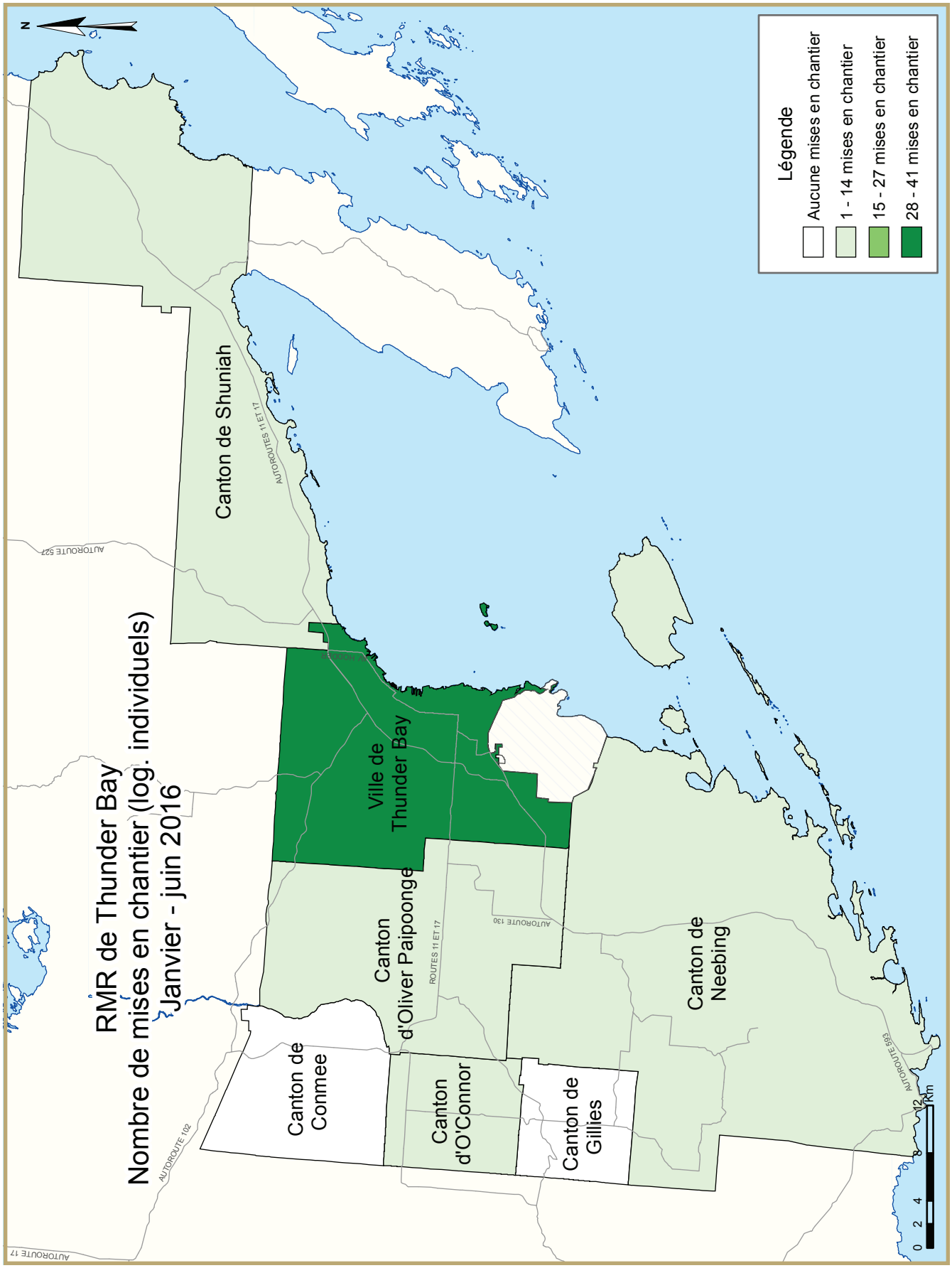
RMR de Thunder Bay
Nombre de mises en chantier (log. individuels)
Janvier - juin 2016
Légende
Aucune mises en chantier
1 - 14 mises en chantier
15 - 27 mises en chantier
28 - 41 mises en chantier
N
Canton de Shuniah
Ville de Thunder Bay
Canton d'Oliver Paipoonge
Canton de Neebing
Canton de Conmee
Canton d'O'Connor
Canton de Gillies
AUTOROUTES 11 ET 17
AUTOROUTE 527
AUTOROUTE 130
ROUTES 11 ET 17
AUTOROUTE 102
AUTOROUTE 17
AUTOROUTE 593
0 2 4 8 12 Km

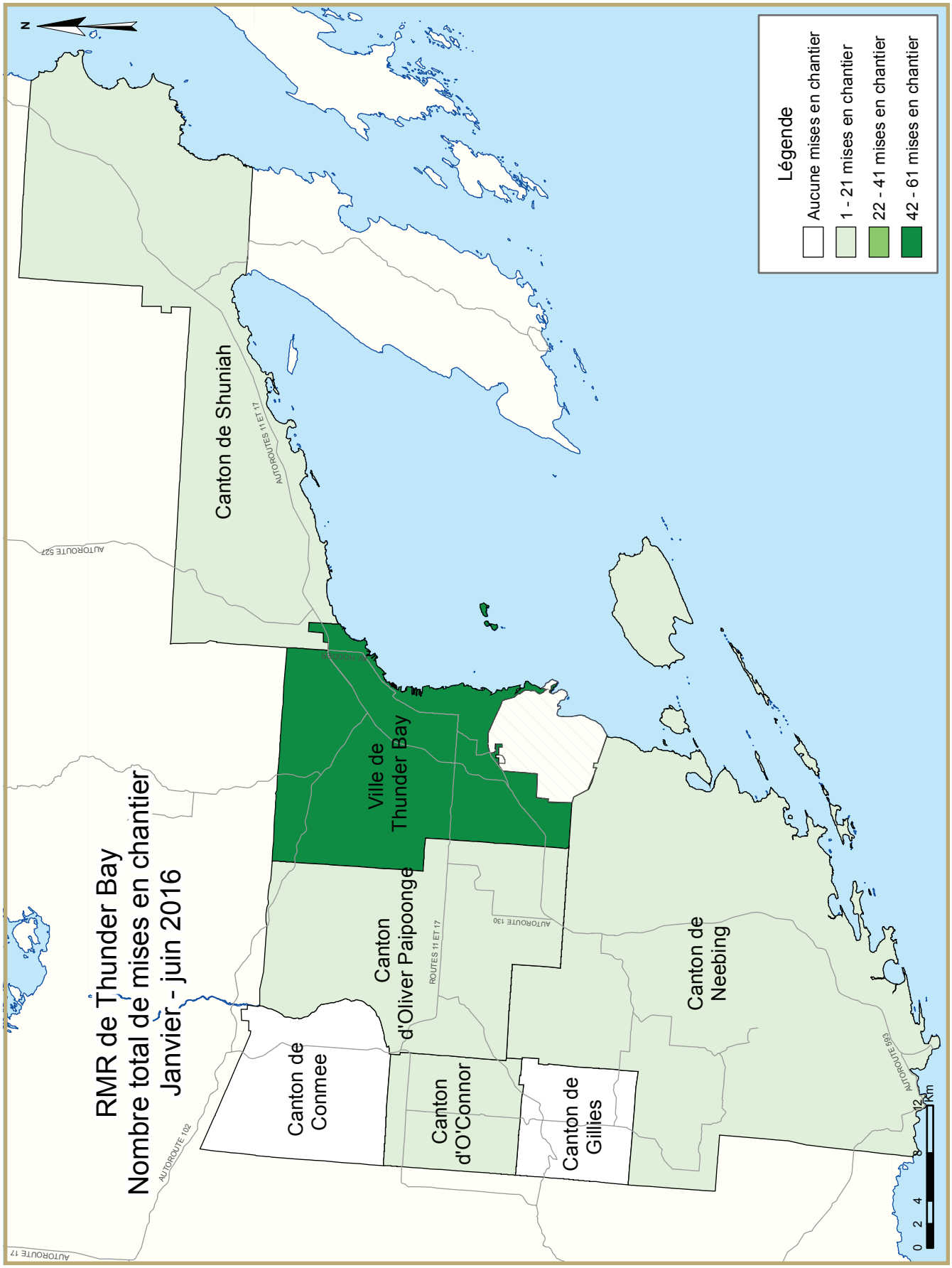
RMR de Thunder Bay
Nombre total de mises en chantier
Janvier - juin 2016
Légende
Aucune mises en chantier
1 - 21 mises en chantier
22 - 41 mises en chantier
42 - 61 mises en chantier
N
Canton de Shuniah
Ville de Thunder Bay
Canton d'Oliver Paipoonge
Canton de Neebing
Canton de Conmee
Canton d'O'Connor
Canton de Gillies
AUTOROUTES 11 ET 17
AUTOROUTE 527
AUTOROUTE 130
ROUTES 11 ET 17
AUTOROUTE 893
AUTOROUTE 102
AUTOROUTE 17
0 2 4 8 12 Km

TABLEAUX COMPRIS DANS LES RAPPORTS ACTUALITÉS HABITATION

Fournis dans TOUS les rapports :

1 Logements mis en chantier (DDA et Tendance)

1.1 Sommaire de l'activité, RMR

2 Logements mis en chantier par sous-marché et type d'unités – mois ou trimestre courant

2.1 Logements mis en chantier par sous-marché et type d'unités – cumul annuel

3 Logements achevés par sous-marché et type d'unités – mois ou trimestre courant

3.1 Logements achevés par sous-marché et type d'unités – cumul annuel

4 Logements individuels écoulés par fourchette de prix

5 Activité MLS®

6 Indicateurs économiques

Fournis dans CERTAINS des rapports :

1.2 Sommaire de l'activité par sous-marché

1.3 Historique des logements mis en chantier (une fois l'an)

2.2 Logements mis en chantier par sous-marché, type d'unités et marché visé – mois ou trimestre courant

2.3 Logements mis en chantier par sous-marché, type d'unités et marché visé – cumul annuel

2.4 Logements mis en chantier par sous-marché et marché visé – mois ou trimestre courant

2.5 Logements mis en chantier par sous-marché et marché visé – cumul annuel

3.2 Logements achevés par sous-marché, type d'unités et marché visé – mois ou trimestre courant

3.3 Logements achevés par sous-marché, type d'unités et marché visé – cumul annuel

3.4 Logements achevés par sous-marché et marché visé – mois ou trimestre courant

3.5 Logements achevés par sous-marché et marché visé – cumul annuel

4.1 Prix moyen ($) des logements individuels écoulés

Acronymes/symboles

s.o. Sans objet
* Il se peut que le total ne corresponde pas à la somme de ses parties, notamment lorsqu'il y a des coopératives et des logements de type inconnu.
** Variation supérieure à 200 %
\- Néant
-- Nombre infime
DD Données désaisonnalisées (chiffres mensuels corrigés des variations saisonnières habituelles)

Tableau 1: Données sur les mises en chantier d'habitation Deuxième trimestre 2016								
RMR[1] de Thunder Bay	Annuelle		DDA mensuelles			Tendance[2]		
	2014	2015	avr. 2016	mai 2016	juin 2016	avr. 2016	mai 2016	juin 2016
Maisons individuelles	168	164	2	133	148	147	129	128
Logements collectifs	66	78	-	96	144	-	16	40
Tous les logements	234	242	2	229	292	147	145	168
	DDA trimestrielles		Données réelles			Cumul annuel		
	2016 T1	2016 T2	2015 T2	2016 T2	variation (%)	2015 T2	2016 T2	variation (%)
Maisons individuelles	173	146	51	44	-13,7%	52	50	-3,8%
Logements collectifs	-	80	15	20	33,3%	15	20	33,3%
Tous les logements	173	226	66	64	-3,0%	67	70	4,5%

Source: SCHL

[1] Région métropolitaine de recensement

[2] La tendance correspond à la moyenne de six mois du nombre mensuel désaisonnalisé et annualisé (DDA).

Données détaillées disponibles sur demande

Tableau 1.1 : Sommaire de l'activité, RMR de Thunder Bay
Deuxième trimestre 2016

	Logements pour propriétaire-occupant						Logements locatifs		Tous logements confondus*
	En propriété absolue			En copropriété					
	Individuels	Jumelés	En rangée, appart. et autres	Individuels	Jumelés et en rangée	Appart. et autres	Individuels, jumelés et en rangée	Appart. et autres	
LOGEMENTS MIS EN CHANTIER									
T2 2016	44	0	0	0	0	0	0	20	64
T2 2015	51	5	6	0	0	0	0	4	66
Variation en %	-13,7	-100,0	-100,0	s.o.	s.o.	s.o.	s.o.	**	-3,0
Cumul 2016	50	0	0	0	0	0	0	20	70
Cumul 2015	52	5	6	0	0	0	0	4	67
Variation en %	-3,8	-100,0	-100,0	s.o.	s.o.	s.o.	s.o.	**	4,5
LOGEMENTS EN CONSTRUCTION									
T2 2016	115	8	6	0	6	0	0	37	172
T2 2015	132	7	16	0	0	0	4	22	181
Variation en %	-12,9	14,3	-62,5	s.o.	s.o.	s.o.	-100,0	68,2	-5,0
LOGEMENTS ACHEVÉS									
T2 2016	47	6	4	0	0	0	0	20	93
T2 2015	61	4	0	0	0	79	0	16	160
Variation en %	-23,0	50,0	s.o.	s.o.	s.o.	-100,0	s.o.	25,0	-41,9
Cumul 2016	83	8	4	0	0	0	1	28	140
Cumul 2015	113	4	0	0	0	79	0	16	212
Variation en %	-26,5	100,0	s.o.	s.o.	s.o.	-100,0	s.o.	75,0	-34,0
LOGEMENTS ACHEVÉS ET NON ÉCOULÉS									
T2 2016	7	5	3	0	0	3	s.o.	s.o.	18
T2 2015	11	2	0	0	0	8	s.o.	s.o.	21
Variation en %	-36,4	150,0	s.o.	s.o.	s.o.	-62,5	s.o.	s.o.	-14,3
LOGEMENTS ÉCOULÉS									
T2 2016	51	4	4	0	0	0	s.o.	s.o.	59
T2 2015	61	2	0	0	5	71	s.o.	s.o.	139
Variation en %	-16,4	100,0	s.o.	s.o.	-100,0	-100,0	s.o.	s.o.	-57,6
Cumul 2016	85	5	6	0	0	0	s.o.	s.o.	96
Cumul 2015	108	2	0	0	5	73	s.o.	s.o.	188
Variation en %	-21,3	150,0	s.o.	s.o.	-100,0	-100,0	s.o.	s.o.	-48,9

Source : SCHL (Relevé des mises en chantier et des achèvements, Relevé des logements écoulés sur le marché)

Tableau 1.2 : Sommaire de l'activité par sous-marché
Deuxième trimestre 2016

	Logements pour propriétaire-occupant						Logements locatifs		Tous logements confondus*
	En propriété absolue			En copropriété					
	Individuels	Jumelés	En rangée, appart. et autres	Individuels	Jumelés et en rangée	Appart. et autres	Individuels, jumelés et en rangée	Appart. et autres	
LOGEMENTS MIS EN CHANTIER									
Thunder Bay (RMR)									
T2 2016	44	0	0	0	0	0	0	20	64
T2 2015	51	5	6	0	0	0	0	4	66
Kenora									
T2 2016	4	0	0	0	0	0	0	0	4
T2 2015	0	0	0	0	0	0	0	0	0
LOGEMENTS EN CONSTRUCTION									
Thunder Bay (RMR)									
T2 2016	115	8	6	0	6	0	0	37	172
T2 2015	132	7	16	0	0	0	4	22	181
Kenora									
T2 2016	7	0	0	0	0	0	0	0	7
T2 2015	1	0	0	0	0	0	0	7	8
LOGEMENTS ACHEVÉS									
Thunder Bay (RMR)									
T2 2016	47	6	4	0	0	0	0	20	93
T2 2015	61	4	0	0	0	79	0	16	160
Kenora									
T2 2016	14	0	0	0	0	0	0	0	14
T2 2015	8	0	0	0	0	0	0	0	8
LOGEMENTS ACHEVÉS ET NON ÉCOULÉS									
Thunder Bay (RMR)									
T2 2016	7	5	3	0	0	3	s.o.	s.o.	18
T2 2015	11	2	0	0	0	8	s.o.	s.o.	21
Kenora									
T2 2016	0	0	0	0	0	0	s.o.	s.o.	0
T2 2015	0	0	0	0	0	0	s.o.	s.o.	0
LOGEMENTS ÉCOULÉS									
Thunder Bay (RMR)									
T2 2016	51	4	4	0	0	0	s.o.	s.o.	59
T2 2015	61	2	0	0	5	71	s.o.	s.o.	139
Kenora									
T2 2016	s.o.	s.o.	s.o.	s.o.	s.o.	s.o.	s.o.	s.o.	s.o.
T2 2015	s.o.	s.o.	s.o.	s.o.	s.o.	s.o.	s.o.	s.o.	s.o.

Source : SCHL (Relevé des mises en chantier et des achèvements, Relevé des logements écoulés sur le marché)

Tableau 1.3 : Historique des logements mis en chantier, RMR de Thunder Bay 2006 - 2015

	Logements pour propriétaire-occupant						Logements locatifs		Tous logements confondus*
	En propriété absolue			En copropriété					
	Individuels	Jumelés	En rangée, appart. et autres	Individuels	Jumelés et en rangée	Appart. et autres	Individuels, jumelés et en rangée	Appart. et autres	
2015	164	19	6	0	6	0	0	39	242
Variation en %	-2,4	**	-40,0	s.o.	s.o.	s.o.	-100,0	-18,8	3,4
2014	168	6	10	0	0	0	2	48	234
Variation en %	-13,0	50,0	-41,2	s.o.	s.o.	-100,0	s.o.	**	-27,8
2013	193	4	17	0	0	100	0	10	324
Variation en %	-14,6	-33,3	**	s.o.	-100,0	-15,3	s.o.	-16,7	-14,7
2012	226	6	5	0	12	118	0	12	380
Variation en %	20,2	200,0	-37,5	s.o.	s.o.	**	-100,0	-91,5	1,6
2011	188	2	8	0	0	24	10	142	374
Variation en %	-7,8	-66,7	s.o.	s.o.	-100,0	s.o.	150,0	**	68,5
2010	204	6	0	0	4	0	4	4	222
Variation en %	23,6	0,0	s.o.	-100,0	s.o.	s.o.	0,0	0,0	23,3
2009	165	6	0	1	0	0	4	4	180
Variation en %	0,0	200,0	s.o.	s.o.	s.o.	s.o.	s.o.	s.o.	7,8
2008	165	2	0	0	0	0	0	0	167
Variation en %	-10,8	-75,0	s.o.	s.o.	-100,0	-100,0	-100,0	-100,0	-32,9
2007	185	8	0	0	20	22	4	10	249
Variation en %	19,4	100,0	s.o.	-100,0	**	s.o.	s.o.	s.o.	50,9
2006	155	4	0	2	4	0	0	0	165

Source : SCHL (Relevé des mises en chantier et des achèvements)

Tableau 2 : Logements mis en chantier par sous-marché et type d'unités
Deuxième trimestre 2016

Sous-marché	Individuels		Jumelés		En rangée		Appart. et autres		Tous logements confondus		
	T2 2016	T2 2015	T2 2016	T2 2015	T2 2016	T2 2015	T2 2016	T2 2015	T2 2016	T2 2015	Variation en %
Thunder Bay (RMR)	44	51	0	5	0	4	20	6	64	66	-3,0
Thunder Bay (ville)	35	37	0	4	0	0	20	6	55	47	17,0
Conmee Township	0	3	0	1	0	0	0	0	0	4	-100,0
Gillies Township	0	2	0	0	0	0	0	0	0	2	-100,0
Neebing Township	2	3	0	0	0	0	0	0	2	3	-33,3
O'Connor Township	1	2	0	0	0	0	0	0	1	2	-50,0
Oliver Paipoonge Township	2	4	0	0	0	4	0	0	2	8	-75,0
Shuniah Township	4	0	0	0	0	0	0	0	4	0	s.o.
Kenora	4	0	0	0	0	0	0	0	4	0	s.o.

Tableau 2.1 : Logements mis en chantier par sous-marché et type d'unités
Janvier - juin 2016

Sous-marché	Individuels		Jumelés		En rangée		Appart. et autres		Tous logements confondus		
	Cumul 2016	Cumul 2015	Cumul 2016	Cumul 2015	Cumul 2016	Cumul 2015	Cumul 2016	Cumul 2015	Cumul 2016	Cumul 2015	Variation en %
Thunder Bay (RMR)	50	52	0	5	0	4	20	6	70	67	4,5
Thunder Bay (ville)	41	38	0	4	0	0	20	6	61	48	27,1
Conmee Township	0	3	0	1	0	0	0	0	0	4	-100,0
Gillies Township	0	2	0	0	0	0	0	0	0	2	-100,0
Neebing Township	2	3	0	0	0	0	0	0	2	3	-33,3
O'Connor Township	1	2	0	0	0	0	0	0	1	2	-50,0
Oliver Paipoonge Township	2	4	0	0	0	4	0	0	2	8	-75,0
Shuniah Township	4	0	0	0	0	0	0	0	4	0	s.o.
Kenora	22	4	0	0	0	0	0	0	22	4	**

Source : SCHL (Relevé des mises en chantier et des achèvements)

Tableau 2.2 : Logements mis en chantier par sous-marché, type d'unités et marché visé
Deuxième trimestre 2016

Sous-marché	En rangée				Appartements et autres			
	En propriété absolue et en copropriété		Logements locatifs		En propriété absolue et en copropriété		Logements locatifs	
	T2 2016	T2 2015	T2 2016	T2 2015	T2 2016	T2 2015	T2 2016	T2 2015
Thunder Bay (RMR)	0	4	0	0	0	2	20	4
Thunder Bay (ville)	0	0	0	0	0	2	20	4
Conmee Township	0	0	0	0	0	0	0	0
Gillies Township	0	0	0	0	0	0	0	0
Neebing Township	0	0	0	0	0	0	0	0
O'Connor Township	0	0	0	0	0	0	0	0
Oliver Paipoonge Township	0	4	0	0	0	0	0	0
Shuniah Township	0	0	0	0	0	0	0	0
Kenora	0	0	0	0	0	0	0	0

Tableau 2.3 : Logements mis en chantier par sous-marché, type d'unités et marché visé
Janvier - juin 2016

Sous-marché	En rangée				Appartements et autres			
	En propriété absolue et en copropriété		Logements locatifs		En propriété absolue et en copropriété		Logements locatifs	
	Cumul 2016	Cumul 2015	Cumul 2016	Cumul 2015	Cumul 2016	Cumul 2015	Cumul 2016	Cumul 2015
Thunder Bay (RMR)	0	4	0	0	0	2	20	4
Thunder Bay (ville)	0	0	0	0	0	2	20	4
Conmee Township	0	0	0	0	0	0	0	0
Gillies Township	0	0	0	0	0	0	0	0
Neebing Township	0	0	0	0	0	0	0	0
O'Connor Township	0	0	0	0	0	0	0	0
Oliver Paipoonge Township	0	4	0	0	0	0	0	0
Shuniah Township	0	0	0	0	0	0	0	0
Kenora	0	0	0	0	0	0	0	0

Source : SCHL (Relevé des mises en chantier et des achèvements)

Tableau 2.4 : Logements mis en chantier par sous-marché et marché visé
Deuxième trimestre 2016

Sous-marché	En propriété absolue		En copropriété		Logements locatifs		Tous logements confondus*	
	T2 2016	T2 2015	T2 2016	T2 2015	T2 2016	T2 2015	T2 2016	T2 2015
Thunder Bay (RMR)	44	62	0	0	20	4	64	66
Thunder Bay (ville)	35	43	0	0	20	4	55	47
Conmee Township	0	4	0	0	0	0	0	4
Gillies Township	0	2	0	0	0	0	0	2
Neebing Township	2	3	0	0	0	0	2	3
O'Connor Township	1	2	0	0	0	0	1	2
Oliver Paipoonge Township	2	8	0	0	0	0	2	8
Shuniah Township	4	0	0	0	0	0	4	0
Kenora	4	0	0	0	0	0	4	0

Tableau 2.5 : Logements mis en chantier par sous-marché et marché visé
Janvier - juin 2016

Sous-marché	En propriété absolue		En copropriété		Logements locatifs		Tous logements confondus*	
	Cumul 2016	Cumul 2015	Cumul 2016	Cumul 2015	Cumul 2016	Cumul 2015	Cumul 2016	Cumul 2015
Thunder Bay (RMR)	50	63	0	0	20	4	70	67
Thunder Bay (ville)	41	44	0	0	20	4	61	48
Conmee Township	0	4	0	0	0	0	0	4
Gillies Township	0	2	0	0	0	0	0	2
Neebing Township	2	3	0	0	0	0	2	3
O'Connor Township	1	2	0	0	0	0	1	2
Oliver Paipoonge Township	2	8	0	0	0	0	2	8
Shuniah Township	4	0	0	0	0	0	4	0
Kenora	22	4	0	0	0	0	22	4

Source : SCHL (Relevé des mises en chantier et des achèvements)

Tableau 3 : Logements achevés par sous-marché et type d'unités
Deuxième trimestre 2016

Sous-marché	Individuels		Jumelés		En rangée		Appart. et autres		Tous logements confondus		
	T2 2016	T2 2015	T2 2016	T2 2015	T2 2016	T2 2015	T2 2016	T2 2015	T2 2016	T2 2015	Variation en %
Thunder Bay (RMR)	47	61	6	4	4	0	36	95	93	160	-41,9
Thunder Bay (ville)	30	49	6	4	0	0	36	95	72	148	-51,4
Conmee Township	2	1	0	0	0	0	0	0	2	1	100,0
Gillies Township	2	0	0	0	0	0	0	0	2	0	s.o.
Neebing Township	1	1	0	0	0	0	0	0	1	1	0,0
O'Connor Township	3	0	0	0	0	0	0	0	3	0	s.o.
Oliver Paipoonge Township	6	7	0	0	4	0	0	0	10	7	42,9
Shuniah Township	3	3	0	0	0	0	0	0	3	3	0,0
Kenora	14	8	0	0	0	0	0	0	14	8	75,0

Tableau 3.1 : Logements achevés par sous-marché et type d'unités
Janvier - juin 2016

Sous-marché	Individuels		Jumelés		En rangée		Appart. et autres		Tous logements confondus		
	Cumul 2016	Cumul 2015	Cumul 2016	Cumul 2015	Cumul 2016	Cumul 2015	Cumul 2016	Cumul 2015	Cumul 2016	Cumul 2015	Variation en %
Thunder Bay (RMR)	83	113	9	4	4	0	44	95	140	212	-34,0
Thunder Bay (ville)	61	93	8	4	0	0	44	95	113	192	-41,1
Conmee Township	3	1	1	0	0	0	0	0	4	1	**
Gillies Township	3	0	0	0	0	0	0	0	3	0	s.o.
Neebing Township	3	2	0	0	0	0	0	0	3	2	50,0
O'Connor Township	4	0	0	0	0	0	0	0	4	0	s.o.
Oliver Paipoonge Township	6	12	0	0	4	0	0	0	10	12	-16,7
Shuniah Township	3	5	0	0	0	0	0	0	3	5	-40,0
Kenora	32	14	0	0	0	0	7	0	39	14	178,6

Source : SCHL (Relevé des mises en chantier et des achèvements)

Tableau 3.2 : Logements achevés par sous-marché, type d'unités et marché visé
Deuxième trimestre 2016

Sous-marché	En rangée				Appartements et autres			
	En propriété absolue et en copropriété		Logements locatifs		En propriété absolue et en copropriété		Logements locatifs	
	T2 2016	T2 2015	T2 2016	T2 2015	T2 2016	T2 2015	T2 2016	T2 2015
Thunder Bay (RMR)	4	0	0	0	0	79	20	16
Thunder Bay (ville)	0	0	0	0	0	79	20	16
Conmee Township	0	0	0	0	0	0	0	0
Gillies Township	0	0	0	0	0	0	0	0
Neebing Township	0	0	0	0	0	0	0	0
O'Connor Township	0	0	0	0	0	0	0	0
Oliver Paipoonge Township	4	0	0	0	0	0	0	0
Shuniah Township	0	0	0	0	0	0	0	0
Kenora	0	0	0	0	0	0	0	0

Tableau 3.3 : Logements achevés par sous-marché, type d'unités et marché visé
Janvier - juin 2016

Sous-marché	En rangée				Appartements et autres			
	En propriété absolue et en copropriété		Logements locatifs		En propriété absolue et en copropriété		Logements locatifs	
	Cumul 2016	Cumul 2015	Cumul 2016	Cumul 2015	Cumul 2016	Cumul 2015	Cumul 2016	Cumul 2015
Thunder Bay (RMR)	4	0	0	0	0	79	28	16
Thunder Bay (ville)	0	0	0	0	0	79	28	16
Conmee Township	0	0	0	0	0	0	0	0
Gillies Township	0	0	0	0	0	0	0	0
Neebing Township	0	0	0	0	0	0	0	0
O'Connor Township	0	0	0	0	0	0	0	0
Oliver Paipoonge Township	4	0	0	0	0	0	0	0
Shuniah Township	0	0	0	0	0	0	0	0
Kenora	0	0	0	0	0	0	7	0

Source : SCHL (Relevé des mises en chantier et des achèvements)

Tableau 3.4 : Logements achevés par sous-marché et marché visé
Deuxième trimestre 2016

Sous-marché	En propriété absolue		En copropriété		Logements locatifs		Tous logements confondus*	
	T2 2016	T2 2015	T2 2016	T2 2015	T2 2016	T2 2015	T2 2016	T2 2015
Thunder Bay (RMR)	57	65	0	79	20	16	93	160
Thunder Bay (ville)	36	53	0	79	20	16	72	148
Conmee Township	2	1	0	0	0	0	2	1
Gillies Township	2	0	0	0	0	0	2	0
Neebing Township	1	1	0	0	0	0	1	1
O'Connor Township	3	0	0	0	0	0	3	0
Oliver Paipoonge Township	10	7	0	0	0	0	10	7
Shuniah Township	3	3	0	0	0	0	3	3
Kenora	14	8	0	0	0	0	14	8

Tableau 3.5 : Logements achevés par sous-marché et marché visé
Janvier - juin 2016

Sous-marché	En propriété absolue		En copropriété		Logements locatifs		Tous logements confondus*	
	Cumul 2016	Cumul 2015	Cumul 2016	Cumul 2015	Cumul 2016	Cumul 2015	Cumul 2016	Cumul 2015
Thunder Bay (RMR)	95	117	0	79	29	16	140	212
Thunder Bay (ville)	69	97	0	79	28	16	113	192
Conmee Township	3	1	0	0	1	0	4	1
Gillies Township	3	0	0	0	0	0	3	0
Neebing Township	3	2	0	0	0	0	3	2
O'Connor Township	4	0	0	0	0	0	4	0
Oliver Paipoonge Township	10	12	0	0	0	0	10	12
Shuniah Township	3	5	0	0	0	0	3	5
Kenora	32	14	0	0	7	0	39	14

Source : SCHL (Relevé des mises en chantier et des achèvements)

Tableau 4 : Logements individuels écoulés par fourchette de prix
Deuxième trimestre 2016

Sous-marché	Fourchettes de prix										Tous logements confondus	Prix médian ($)	Prix moyen ($)
	< 250 000 $		250 000 $ - 299 999 $		300 000 $ - 349 999 $		350 000 $ - 399 999 $		400 000 $ +				
	N^bre	%	N^bre	%	N^bre	%	N^bre	%	N^bre	%			
Thunder Bay (RMR)													
T2 2016	0	0,0	0	0,0	1	6,3	8	50,0	7	43,8	16	-	425 780
T2 2015	0	0,0	0	0,0	4	16,0	11	44,0	10	40,0	25	-	422 664
Cumul 2016	0	0,0	0	0,0	1	4,5	11	50,0	10	45,5	22	-	424 279
Cumul 2015	0	0,0	0	0,0	6	13,3	25	55,6	14	31,1	45	390 000	414 658

Source : SCHL (Relevé des logements écoulés sur le marché)

Tableau 5 : Activité MLS®, Thunder Bay
Deuxième trimestre 2016

		Nombre de ventes[1]	Variation en %, d'une année à l'autre[2]	Nombre de ventes en DD[1]	Nombre de nouvelles inscriptions[1]	Nombre de nouvelles inscriptions en DD[1]	Rapport ventes-nouvelles inscriptions en DD[1]	Prix moyen[1] ($)	Variation en %, d'une année à l'autre[2]	Prix moyen ($) en DD[1]
2015	Janvier	65	-8,5	123	120	174	70,6	212 552	-9,8	228 755
	Février	76	16,9	120	102	157	76,3	226 635	7,7	236 727
	Mars	102	1,0	117	156	174	67,5	239 246	6,6	235 281
	Avril	123	2,5	118	220	208	56,8	235 808	9,7	228 554
	Mai	159	23,3	129	290	188	68,4	237 920	7,7	231 945
	Juin	182	3,4	127	297	228	55,9	241 622	0,3	229 165
	Juillet	167	3,1	117	214	167	70,4	250 080	0,3	231 687
	Août	116	-8,7	109	194	156	69,6	227 664	3,1	223 362
	Septembre	139	-8,6	120	221	181	66,4	228 162	1,2	231 834
	Octobre	148	0,0	130	187	174	74,8	249 395	14,1	256 478
	Novembre	104	-6,3	116	116	175	66,4	219 923	-3,7	223 346
	Décembre	61	-24,7	103	64	168	61,6	204 984	-6,6	217 950
2016	Janvier	58	-10,8	110	114	168	65,6	221 246	4,1	237 163
	Février	91	19,7	145	106	166	87,2	224 427	-1,0	233 075
	Mars	96	-5,9	112	154	174	64,1	216 474	-9,5	213 443
	Avril	129	4,9	124	189	177	70,2	242 273	2,7	235 054
	Mai	151	-5,0	122	290	186	66,0	234 991	-1,2	229 769
	Juin	169	-7,1	117	221	168	69,5	246 706	2,1	233 371
	Juillet									
	Août									
	Septembre									
	Octobre									
	Novembre									
	Décembre									
	T2 2015	464	9,2		807			238 812	5,0	
	T2 2016	449	-3,2		700			241 493	1,1	
	Cumul 2015	707	6,8		1 185			235 151	3,9	
	Cumul 2016	694	-1,8		1 074			234 102	-0,4	

MLS® est une marque de commerce enregistrée de l'Association canadienne de l'immeuble (ACI).

[1]Source: Les données de Thunder Bay portent sur les districts 1 et 2 de la chambre immobilière de Thunder Bay et non sur l'ensemble du territoire de la chambre.
[2]Source: SCHL, adaptation de données de l'ACI (MLS®)

Tableau 6 : Indicateurs économiques
Deuxième trimestre 2016

		Taux d'intérêt			IPLN, Thunder Bay/Grande Sudbury, 2007=100	IPC, 2002 =100 (Ontario)	Marché du travail, RMR de Thunder Bay			
		P. et I. par tranche de 100 000 $	Taux hypothécaires (%)				Milliers d'emplois (DD)	Taux de chômage (%) (DD)	Taux de participation (%) (DD)	Rémunération hebdomadaire moyenne ($)
			Terme de 1 an	Terme de 5 ans						
2015	Janvier	570	3,14	4,79	108,70	120,20	60	5,0	60,6	862
	Février	567	2,89	4,74	108,60	121,10	60	4,5	60,1	867
	Mars	567	2,89	4,74	108,60	122,00	61	4,3	60,6	863
	Avril	561	2,89	4,64	108,60	121,60	61	4,5	61,0	869
	Mai	561	2,89	4,64	108,80	122,60	61	4,8	61,2	874
	Juin	561	2,89	4,64	109,00	123,20	60	5,1	60,1	885
	Juillet	561	2,89	4,64	109,00	123,30	59	4,8	59,5	879
	Août	561	2,89	4,64	109,00	122,80	59	5,0	59,0	882
	Septembre	561	2,89	4,64	109,00	122,50	58	5,2	58,8	882
	Octobre	561	2,89	4,64	109,00	122,80	59	5,2	59,1	887
	Novembre	561	3,14	4,64	109,00	122,90	59	5,4	59,8	892
	Décembre	561	3,14	4,64	108,80	122,50	60	5,8	60,6	884
2016	Janvier	561	3,14	4,64	108,80	122,80	60	6,5	61,6	887
	Février	561	3,14	4,64	108,80	123,10	60	7,1	62,0	881
	Mars	561	3,14	4,64	108,80	123,80	61	7,6	62,6	887
	Avril	561	3,14	4,64	108,80	124,30	61	7,5	62,6	892
	Mai	561	3,14	4,64	108,70	124,90	61	7,6	62,8	899
	Juin	561	3,14	4,64		125,00	61	7,3	62,7	901
	Juillet									
	Août									
	Septembre									
	Octobre									
	Novembre									
	Décembre									

P. et I. : principal et intérêt (pour un prêt hypothécaire de 100 000 $ amorti sur 25 ans et consenti au taux à cinq ans courant)
IPLN : Indice des prix des logements neufs
IPC : Indice des prix à la consommation
DD : données désaisonnalisées

Sources : SCHL, adaptation de données de Statistique Canada (CANSIM), Statistique Canada (CANSIM)

MÉTHODES D'ENQUÊTE

Relevé des mises en chantier et des achèvements

Le Relevé des mises en chantier et des achèvements s'effectue sur le terrain, ce qui permet de confirmer l'état d'avancement des travaux de construction en fonction d'étapes prédéterminées. Comme la plupart des municipalités du pays délivrent des permis de construire, nous utilisons ces documents pour déterminer à quels endroits il est possible que des habitations soient bâties. Dans les régions où de tels permis ne sont pas émis, il faut soit consulter des sources locales, soit recourir à d'autres méthodes de recherche.

Le Relevé des mises en chantier et des achèvements est réalisé tous les mois dans les centres urbains comptant au moins 50 000 habitants (au sens de la définition employée dans le contexte du Recensement de 2011). Dans les agglomérations de 10 000 à 49 999 habitants, le dénombrement de toutes les mises en chantier se fait le dernier mois de chaque trimestre (en mars, juin, septembre et décembre), et le nombre de logements achevés est estimé d'après les tendances observées antérieurement.

Les mises en chantier et les achèvements mensuels de logements individuels et de logements collectifs y sont évalués à l'aide de modèles statistiques à l'échelle provinciale. Dans les centres urbains de moins de 10 000 habitants, le Relevé des mises en chantier et des achèvements est en fait une enquête par échantillonnage. Celle-ci s'effectue le dernier mois de chaque trimestre (en mars, juin, septembre et décembre).

Le Relevé des mises en chantier et des achèvements ne porte que sur les logements neufs destinés à servir de lieu d'habitation principal.

Les maisons mobiles (celles entièrement montées à l'usine, puis déposées sur des fondations avant d'être habitées) sont comprises.

Sont exclues les caravanes et autres habitations mobiles dépourvues de fondations permanentes (les plus grandes sont couramment appelées « maisons mobiles »).

Sont également exclus les locaux existants modifiés ou convertis en logements, les logements habités de façon saisonnière (résidences d'été, pavillons de chasse ou de ski, caravanes, bateaux habitables), certains types d'établissements (hôpitaux, centres de soins de santé, pénitenciers, couvents, monastères, camps militaires ou industriels) et les logements collectifs institutionnels (hôtels, clubs, pensions).

Relevé des logements écoulés sur le marché

Dans le cadre du Relevé des logements écoulés sur le marché, réalisé dans les centres urbains d'au moins 50 000 habitants en même temps que le Relevé des mises en chantier et des achèvements, une mise à jour est effectuée quand un logement inscrit comme achevé a été vendu ou loué. Les logements sont alors dénombrés chaque mois jusqu'à l'écoulement complet de l'immeuble.

DÉFINITIONS

Relevé des mises en chantier et des achèvements et Relevé des logements écoulés sur le marché

Logement : Dans le contexte du Relevé des mises en chantier et des achèvements, local d'habitation distinct et autonome, muni d'une entrée privée donnant directement sur l'extérieur ou dans un vestibule, un corridor ou un escalier commun à l'intérieur de l'immeuble. On doit pouvoir utiliser cette entrée sans traverser un autre logement.

Logement mis en chantier : Dans le contexte du Relevé des mises en chantier et des achèvements, logement dont la construction vient d'être commencée. Il s'agit en général du stade auquel la semelle de béton est entièrement coulée, ou de tout stade équivalent pour les logements sans sous-sol.

Logement en construction : Le nombre de logements en construction à la fin d'une période donnée tient compte de certains rajustements nécessaires. Il se peut, par exemple, que les travaux de construction soient interrompus, ou qu'un ensemble renferme à l'achèvement un nombre de logements supérieur ou inférieur à ce qui avait été prévu au moment de la mise en chantier.

Logement achevé : Dans le contexte du Relevé des mises en chantier et des achèvements, on considère qu'un logement est achevé lorsque tous les travaux projetés sont terminés. Dans certains cas, on peut considérer qu'un logement est achevé s'il ne reste qu'au plus 10 % des travaux projetés à exécuter.

Logement écoulé : Logement qui n'est plus offert sur le marché, c'est-à-dire qui a été vendu ou loué. Cela se produit habituellement quand un contrat exécutoire garanti par un dépôt non remboursable a été signé par un acheteur admissible. Le Relevé des logements écoulés sur le marché sert à mesurer le rythme auquel se vendent ou se louent les logements après leur achèvement, ainsi qu'à recueillir des données sur les prix.

TYPES D'UNITÉS

Logement individuel : Logement autonome entièrement séparé d'autres habitations ou bâtiments. Cette catégorie inclut les logements reliés (logements joints sous terre par leurs fondations, mais séparés au-dessus du sol), et les ensembles de logements individuels en grappe.

Logement jumelé : Logement relié à un autre par un mur mitoyen allant du sol jusqu'au toit, mais séparé de tout autre bâtiment.

Logement en rangée : Logement compris dans un ensemble résidentiel constitué d'au moins trois logements séparés les uns des autres par un mur mitoyen allant du sol jusqu'au toit.

Appartement et logement de type autre : Logement qui n'appartient pas aux catégories définies ci-dessus. Englobe notamment ce qu'on appelle les logements en rangée superposés, les duplex, les triplex, les duplex doubles et les duplex en rangée.

MARCHÉ VISÉ

Le **marché visé** correspond au mode d'occupation auquel est destiné le logement :

Logement en propriété absolue : Logement dont le propriétaire détient également les titres de propriété du terrain.

Logement en copropriété : Logement de propriété privée situé dans un ensemble résidentiel ou sur un terrain qui appartiennent à tous les propriétaires des logements compris dans l'ensemble. La copropriété est un mode de propriété et non pas un type d'habitation.

Logement locatif : Logement construit à des fins locatives, sans égard à la personne qui le finance.

UNITÉS GÉOGRAPHIQUES

Une région métropolitaine de recensement (RMR) ou une agglomération de recensement (AR) est formée d'une ou de plusieurs municipalités adjacentes situées autour d'une grande région urbaine (appelée noyau urbain). Un noyau urbain doit compter au moins 10 000 habitants pour former une agglomération de recensement et au moins 100 000 habitants pour former une région métropolitaine de recensement. Pour être incluses dans une RMR ou une AR, les autres municipalités adjacentes doivent avoir un degré d'intégration élevé avec la région urbaine centrale, lequel est déterminé par le pourcentage de navetteurs établi d'après les données du recensement sur le lieu de travail. Les RMR ou les AR renferment des municipalités ou des subdivisions de recensement entières.

Un centre **rural**, dans le contexte de la présente publication, est un centre de moins de 10 000 habitants.

Toutes les données figurant dans le présent rapport sont fondées sur les définitions d'unités géographiques employées dans le cadre du Recensement de 2006, de Statistique Canada.

LA SCHL : AU CŒUR DE L'HABITATION

La Société canadienne d'hypothèques et de logement (SCHL) est l'organisme national responsable de l'habitation au Canada depuis près de 70 ans.

La SCHL aide les Canadiens à répondre à leurs besoins en matière de logement. En tant qu'autorité en matière d'habitation au Canada, elle contribue à la stabilité du marché de l'habitation et du système financier, vient en aide aux Canadiens dans le besoin et fournit des résultats de recherches et de l'information aux gouvernements, aux consommateurs et au secteur de l'habitation. La SCHL exerce ses activités en s'appuyant sur trois principes fondamentaux : gestion prudente des risques, solide gouvernance d'entreprise et transparence.

Pour obtenir des renseignements supplémentaires, veuillez consulter le site Web de la SCHL à http://www.schl.ca ou suivez-nous sur Twitter, LinkedIn, Facebook et YouTube.

Vous pouvez aussi communiquer avec nous par téléphone, au 1-800-668-2642, ou par télécopieur, au 1-800-245-9274.

De l'extérieur du Canada, composez le 613-748-2003 (téléphone) ou le 613-748-2016 (télécopieur).

La Société canadienne d'hypothèques et de logement souscrit à la politique du gouvernement fédéral sur l'accès des personnes handicapées à l'information. Si vous désirez obtenir la présente publication sur des supports de substitution, composez le 1-800-668-2642.

La gamme complète des publications nationales standards du Centre d'analyse de marché (CAM) est offerte gratuitement, en format électronique, sur le site Web de la SCHL. Vous pouvez consulter, imprimer ou télécharger les éditions déjà parues, ou encore vous abonner aux futures éditions et recevoir automatiquement, par courriel, de l'information sur le marché le jour même où elle est diffusée : c'est rapide et pratique! Visitez le http://www.schl.ca/marchedelhabitation.

Pour en savoir davantage au sujet du CAM et de la mine de renseignements sur le marché de l'habitation qu'il met à votre disposition, rendez-vous au http://www.schl.ca/marchedelhabitation.

Pour vous abonner à la version papier des publications du CAM, veuillez composer le 1-800-668-2642.

©2016, Société canadienne d'hypothèques et de logement. Tous droits réservés. La SCHL autorise toute utilisation raisonnable du contenu de la présente publication, à la condition toutefois que ce soit à des fins personnelles, pour des recherches d'affaires ou d'intérêt public, ou encore dans un but éducatif. Elle accorde le droit d'utiliser le contenu à titre de référence générale dans des analyses écrites ou dans la présentation de résultats, de conclusions ou de prévisions, et de citer de façon limitée les données figurant dans la présente publication. La SCHL autorise également l'utilisation raisonnable et restreinte du contenu de ses rapports dans des publications commerciales, sous réserve des conditions susmentionnées. Elle conserve toutefois le droit d'exiger, pour une quelconque raison, l'interruption d'une telle utilisation.

Chaque fois que le contenu d'une publication de la SCHL est utilisé, y compris les données statistiques, il faut en indiquer la source comme suit :

Source : SCHL (ou, selon le cas, « Adaptation de données provenant de la SCHL »), titre de la publication, année et date de diffusion.

À défaut de quoi ledit contenu ne peut être reproduit ni transmis à quiconque. Lorsqu'une organisation se procure une publication, elle ne doit pas en donner l'accès à des personnes qui ne sont pas à son emploi. La publication ne peut être affichée, que ce soit en partie ou en totalité, dans un site Web qui serait ouvert au public ou accessible à des personnes qui ne travaillent pas directement pour l'organisation. Pour obtenir la permission d'utiliser le contenu d'une publication d'analyse de marché de la SCHL à des fins autres que celles susmentionnées ou de reproduire de grands extraits ou l'intégralité des publications d'analyse de marché de la SCHL, veuillez remplir le Formulaire de demande de reproduction de documents protégés par les droits d'auteur de la SCHL et le faire parvenir au Centre canadien de documentation sur l'habitation (CCDH) par courriel, à l'adresse suivante : chic@schl.ca.Veuillez fournir les informations suivantes au CCDH : Titre de la publication, année et date de diffusion.

Sans limiter la portée générale de ce qui précède, il est interdit de traduire un extrait de publication sans l'autorisation préalable écrite de la Société canadienne d'hypothèques et de logement.

Les renseignements, analyses et opinions contenus dans cette publication sont fondés sur diverses sources jugées fiables, mais leur exactitude ne peut être garantie, et ni la Société canadienne d'hypothèques et de logement ni ses employés n'en assument la responsabilité.

Marché de l'habitation : notre savoir à votre service

RAPPORTS GRATUITS EN LIGNE

Des données et des analyses aux échelles locale, régionale et nationale qui portent sur la conjoncture des marchés et les tendances futures.

- Statistiques du logement au Canada
- Rapport sur les copropriétaires
- Bulletin mensuel d'information sur le logement
- Évaluation du marché de l'habitation
- Le marché sous la loupe
- Actualités habitation – Tableaux
- Perspectives du marché de l'habitation, Canada
- Perspectives du marché de l'habitation : faits saillants – régions et le nord
- Perspectives du marché de l'habitation – (Canada et principaux centres urbains)
- Tableaux de données sur le marché de l'habitation – Quelques centres urbains du Centre-Sud de l'Ontario
- Données provisoires sur les mises en chantier
- Rapports sur le marché locatif : Faits saillants – Canada et les provinces
- Rapports sur le marché locatif – Grands centres
- Construction résidentielle en bref, centres urbains des Prairies
- Rapport sur les résidences pour personnes âgées

TABLEAUX DE DONNÉES EN LIGNE GRATUITS

- Données sur la construction de maisons neuves par municipalité
- Tableaux de données détaillées tirées de l'Enquête sur les logements locatifs
- Tableaux de données annuelles détaillées sur la construction résidentielle

Obtenez tout de suite l'information dont vous avez besoin!

Cliquez sur www.schl.ca/marchedelhabitation pour consulter ou télécharger des publications ou encore pour vous abonner.

Les rapports électroniques du Centre d'analyse de marché de la SCHL procurent une foule de renseignements détaillés sur les marchés national, provinciaux, régionaux et locaux.

- **Prévisions et analyses :** renseignements sur les tendances futures du marché de l'habitation aux échelles locale, régionale et nationale.
- **Données et statistiques :** renseignements sur les différents aspects du marché de l'habitation – mises en chantier, loyers, taux d'inoccupation, et beaucoup plus!

PORTAIL DE L'INFORMATION SUR LE MARCHÉ DE L'HABITATION!

Les données sur l'habitation comme vous les voulez.

- Guichet unique
- Accès simple et rapide
- Données à l'échelle des quartiers

schl.ca/portailimh

L'Observateur du logement en ligne

On y présente, sous forme de feuillets et de vidéos :

- analyses et données;
- observations pertinentes;
- mises à jour sur les conditions et tendances en matière de logement; *et bien plus encore!*

Tous les liens peuvent être facilement diffusés sur les médias sociaux!

Abonnez-vous dès aujourd'hui pour demeurer informé!

www.schl.ca/observateur

65585_2016_Q03