

# The motor vehicle


# Véhicules à moteur


PART III  
Registrations

PARTIE III  
Immatriculations

1974

1974





STATISTICS CANADA — STATISTIQUE CANADA  
Transportation and Communications Division — Division des transports et des communications  
Transportation Section — Section des transports

## THE MOTOR VEHICLE

PART III

REGISTRATIONS

---

## VÉHICULES À MOTEUR

PARTIE III

IMMATRICULATIONS

1974

*Published by Authority of*  
The Minister of Industry, Trade and Commerce

---

*Publication autorisée par*  
le ministre de l'Industrie et du Commerce

March - 1976 - Mars  
5-3509-570

Price—Prix: 70 cents

Statistics Canada should be credited when republishing all or any part of this document  
Reproduction autorisée sous réserve d'indication de la source: Statistique Canada

Information Canada  
Ottawa

THE POLICE VEHICLE

OF THE

NEW YORK CITY POLICE DEPARTMENT

PLATE NO. 123456

CLASSIFICATION

1978

1978

1978

1978

1978

1978

1978

1978

1978

1978

## TABLE OF CONTENTS

	Page
Introduction .....	5
Chart .....	7
Table	
1. Registrations of Motor Vehicles, Canada, 1912-1974 .....	8
2. Registrations by Type of Licence in Canada, 1974 .....	10
3. Motor Vehicle Registrations by Place of Residence, or by Place of Issuance of Licence, 1974 .....	12

## TABLE DES MATIÈRES

	Page
Introduction .....	5
Graphique .....	7
Tableau	
1. Immatriculations des véhicules à moteur, Canada, 1912-1974 .....	8
2. Immatriculations par type de permis au Canada, 1974 .....	10
3. Immatriculations de véhicules à moteur selon le lieu de résidence, ou selon le lieu d'émission des plaques, 1974 .....	12

### SYMBOLS

The following standard symbols are used in Statistics Canada publications:

- .. figures not available.
- ... figures not appropriate or not applicable.
- nil or zero.
- amount too small to be expressed.
- p preliminary figures.
- r revised figures.

### SIGNES CONVENTIONNELS

Les signes conventionnels suivants sont employés uniformément dans les publications de Statistique Canada:

- .. nombres indisponibles.
- ... n'ayant pas lieu de figurer.
- néant ou zéro.
- nombres infimes.
- p nombres provisoires.
- r nombres rectifiés.



## INTRODUCTION

This annual publication provides a count of the various types of licences issued during the 1974 motor vehicle registration year as reported by Registrars of motor vehicles: Associated Registrars and responsible officers of the administrative and taxation branches of the provincial and territorial governments.

The term passenger automobile includes passenger cars, taxicabs, drive yourself and station wagons (not licensed as trucks); commercial vehicles cover buses, motor trucks and truck tractors, while "other motor vehicles" embrace ambulances, construction and fire equipment, hearses and heavy-tracked snowmobiles all requiring on-highway licenses. Motorcycles including motor bicycles are classified as motor vehicles, while pleasure-type snowmobiles are classified as off highway motor vehicles and are therefore reported separately from motor vehicle registrations.

Registrars are turning in ever-increasing numbers from manual to computer operations in accessing and compiling input data. Difficulties in computer programming have lead to most of the estimated numbers of motor vehicle registrations in some of the province.

Duplicate motor vehicle registrations, in some of the provinces, preclude accurate comparison between motor vehicle registrations and motor vehicle population. It is for this reason that figures are no longer being published on population per vehicle or cars per family.

Cette publication annuelle présente un dénombrement des différents types d'immatriculations émises au cours de l'année d'immatriculation 1974. Elle est fondée sur les déclarations des directeurs des Bureaux d'immatriculation des véhicules à moteur, des directeurs adjoints et des agents responsables des directions d'administration et d'imposition des administrations provinciales et territoriales.

Le terme voiture de tourisme inclut les voitures particulières, les taxis, les voitures de location et les familiales (non immatriculées en tant que camions); les véhicules utilitaires comprennent les autobus, les camions et les tracteurs routiers, tandis que les "autres véhicules à moteur" comprennent les ambulances, les véhicules de l'industrie de la construction et des services d'incendie, les corbillards et les motoneiges utilitaires; la conduite de tous ces véhicules nécessite un permis permettant de circuler sur les routes publiques. Les motocyclettes, cyclomoteurs compris, font partie des véhicules à moteur, tandis que les motoneiges d'agrément sont classées avec les véhicules circulant hors des routes publiques et sont par conséquent déclarées séparément.

Un nombre croissant de registraires passent des opérations manuelles aux opérations informatiques pour la vérification et la compilation des données d'entrée. À cause de difficultés de programmation, nous n'avons pu publier que des estimations du nombre d'immatriculations de véhicules à moteur dans certaines provinces.

Une double immatriculation des véhicules à moteur dans certaines provinces fausse les comparaisons entre les immatriculations de véhicules à moteur et le nombre de véhicules. C'est pour cette raison que nous ne publions plus de données sur le nombre de personnes par véhicule ou de véhicule par famille.

SUMMARY OF FINDINGS – SOMMAIRE

1974 Motor Vehicle Registrations in Canada and Per Cent Change from 1973

Immatriculations de véhicules à moteur au Canada en 1974 et variation en pourcentage par rapport à 1973

Province/territory — Province/territoire	Registrations 1974 — Immatriculation 1974	Per cent change from 1973 — Variation en pourcentage par rapport à 1973
Canada . . . . .	11,002,003	8.3
Newfoundland – Terre-Neuve . . . . .	163,975	6.8
Prince Edward Island – Île-du-Prince-Édouard . . . . .	53,332	8.5
Nova Scotia – Nouvelle-Écosse . . . . .	346,392	6.3
New Brunswick – Nouveau-Brunswick . . . . .	274,173	7.1
Québec . . . . .	2,799,352	9.5
Ontario . . . . .	3,891,603	8.6
Manitoba . . . . .	508,751	7.9
Saskatchewan . . . . .	568,918	8.7
Alberta . . . . .	1,035,562	10.9
British Columbia – Colombie-Britannique . . . . .	1,333,277	4.0
Yukon . . . . .	13,620	27.7
Northwest Territories – Territoires du Nord-Ouest . . . . .	13,048	1.6

Motor vehicles licensed during the 1974 registration year increased 8.3% to 11,002,003 from 10,158,440 in 1973. Of these, passenger registrations totaled 8,472,224, 7.7% higher than 7,886,084 licensed in the previous year, and commercial vehicle registrations increased 10.2% to 2,208,612 from 2,004,536. Motorcycle licences including motor bicycles rose 11.6% to 321,167 from 287,820 in 1973.

En 1974, les immatriculations de véhicules à moteur se sont accrues de 8.3%, passant de 10,158,440 en 1973 à 11,002,003. Sur ce total, les immatriculations de voitures particulières se sont chiffrées à 8,472,224, soit 7.7% de plus que l'année précédente (7,886,084); pour leur part, les immatriculations de véhicules utilitaires ont augmenté de 10.2% pour atteindre 2,208,612 contre 2,004,536 en 1973. Le nombre de motocyclettes immatriculées, cyclomoteurs compris, a augmenté de 11.6% pour passer de 287,820 à 321,167 entre 1973 et 1974.

In Table 4, motor vehicle registrations are reported according to the home address of the owner, except for Quebec, Saskatchewan and British Columbia which are by place of issuance of the licence.

Au tableau 4, les immatriculations de véhicules à moteur sont déclarées suivant l'adresse du propriétaire, sauf dans le cas du Québec, de la Saskatchewan et de la Colombie-Britannique, où l'on se base sur le lieu d'émission des plaques.



### Registrations, 1912-1974

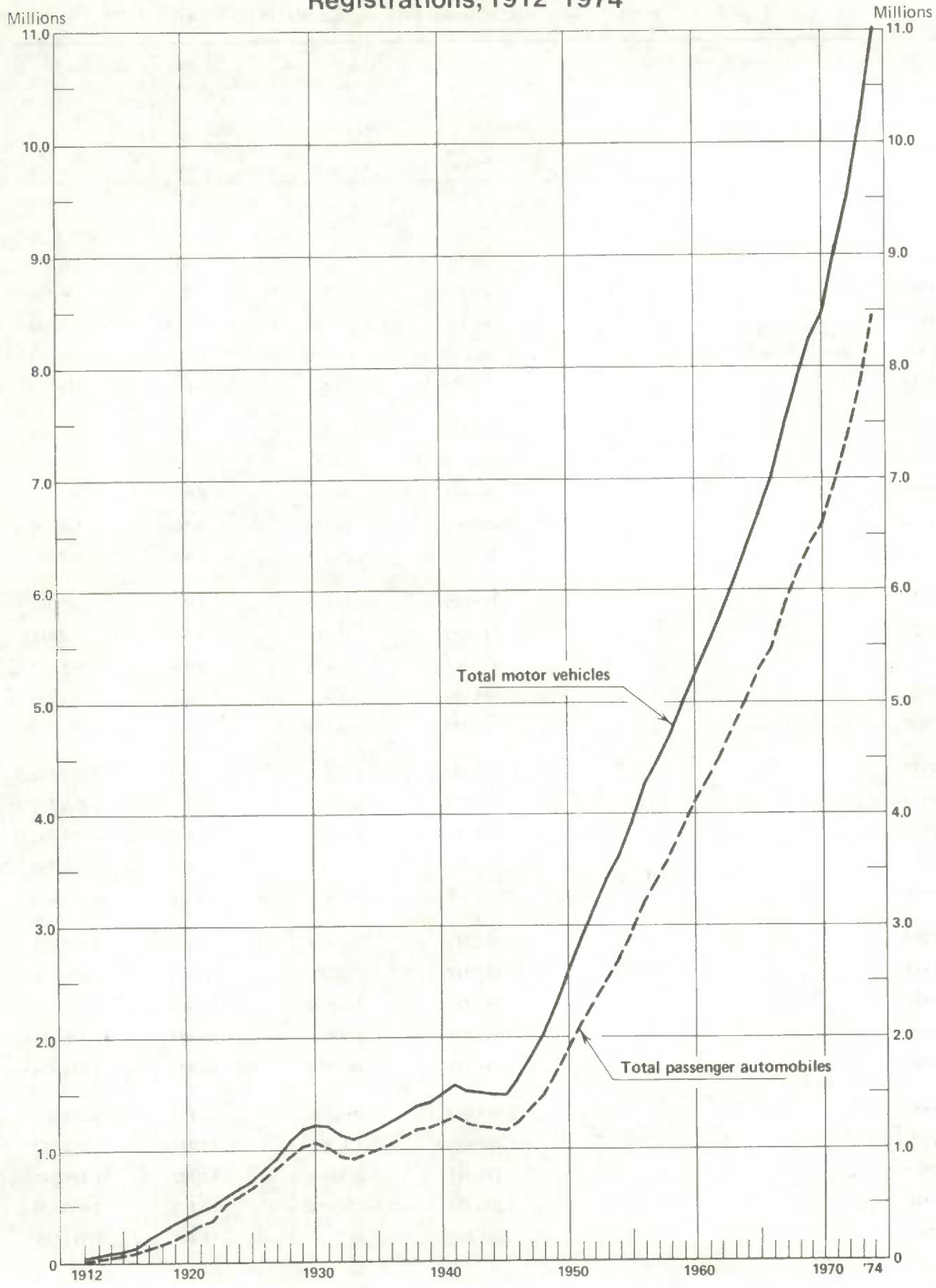


TABLE 1. Registrations of Motor Vehicles, Canada, 1912 - 1974  
 TABLEAU 1. Immatriculations des véhicules à moteur, Canada, 1912 - 1974

Year — Année	Passenger automobiles — Voitures de tourisme	Com- mercial vehicles — Véhicules utilitaires	Motor- cycles — Moto- cyclettes	Total
1912 . . . . .	20,367	—	2,291	36,429
1913 . . . . .	29,295	—	3,702	54,380
1914 . . . . .	45,716	384	4,769	74,246
1915 . . . . .	60,688	533	5,412	95,284
1916 . . . . .	77,963	3,519	5,696	128,328
1917 . . . . .	115,596	6,053	6,787	203,502
1918 . . . . .	157,079	9,611	6,902	276,893
1919 . . . . .	196,367	14,444	8,017	342,433
1920 . . . . .	251,945	22,310	8,195	408,790
1921 . . . . .	333,621	29,294	7,806	464,805
1922 . . . . .	368,510	37,643	9,375	509,382
1923 . . . . .	513,075	54,564	8,346	575,985
1924 . . . . .	573,204	64,003	8,056	645,263
1925 . . . . .	641,186	74,938	7,924	724,048
1926 . . . . .	736,729	88,019	7,520	832,268
1927 . . . . .	830,001	102,088	7,562	939,651
1928 . . . . .	930,619	130,827	7,897	1,069,343
1929 . . . . .	1,030,880	147,594	8,857	1,187,331
1930 . . . . .	1,061,500	161,562	9,427	1,232,489
1931 . . . . .	1,028,100	162,920	9,648	1,200,668
1932 . . . . .	948,312	155,802	9,419	1,113,533
1933 . . . . .	919,917	153,261	10,000	1,083,178
1934 . . . . .	955,151	164,075	10,306	1,129,532
1935 . . . . .	992,114	173,518	10,484	1,176,116
1936 . . . . .	1,041,529	187,770	10,825	1,240,124
1937 . . . . .	1,104,859	203,741	11,102	1,319,702
1938 . . . . .	1,161,480	221,300	12,073	1,394,853
1939 . . . . .	1,191,914	235,009	12,322	1,439,245
1940 . . . . .	1,236,492	250,958	13,379	1,500,829
1941 . . . . .	1,281,190	277,117	14,477	1,572,784

TABLE 1. Registrations of Motor Vehicles, Canada, 1912 - 1974 - Concluded  
 TABLEAU 1. Immatriculations des véhicules à moteur, Canada, 1912 - 1974 - fin

Year — Année	Passenger auto- biles — Voitures de tourisme	Com- merical vehicles — Véhicules utilitaires	Motor- cycles — Moto- cyclettes	Total
1942	1,218,493	289,842	15,818	1,524,153
1943	1,195,294	300,155	16,396	1,511,845
1944	1,178,879	308,643	15,045	1,502,567
1945	1,161,337	321,550	14,194	1,497,081
1946	1,235,309	369,991	17,163	1,622,463
1947	1,371,467	438,363	26,129	1,835,959
1948	1,497,983	503,021	33,939	2,034,943
1949	1,673,387	577,247	39,994	2,290,628
1950	1,913,355	643,244	43,670	2,600,269
1951	2,105,869	723,362	43,189	2,872,420
1952	2,306,374	807,365	42,085	3,155,824
1953	2,527,461	863,034	40,177	3,430,672
1954	2,706,025	900,899	37,665	3,644,589
1955	2,960,874	951,525	36,253	3,948,652
1956	3,222,484	1,007,373	35,580	4,265,437
1957	3,429,390	1,032,791	34,910	4,497,091
1958	3,631,381	1,058,571	33,873	4,723,825
1959	3,886,436	1,097,083	34,167	5,017,686
1960	4,104,415	1,117,450	34,476	5,256,341
1961	4,325,682	1,156,979	34,362	5,517,023
1962	4,531,384	1,210,325	33,101	5,774,810
1963	4,788,896	1,248,573	37,186	6,074,655
1964	5,037,861	1,297,039	47,133	6,382,033
1965	5,279,373	1,345,438	73,967	6,698,778
1966	5,480,724	1,446,603	107,934	7,035,261
1967	5,865,738	1,490,572	125,650	7,481,960
1968	6,159,573	1,587,217	140,287	7,887,077
1969	6,433,283	1,682,515	138,362	8,254,160
1970	6,602,176	1,737,761	157,402	8,497,339
1971	6,967,247	1,856,022	198,867	9,022,136
1972	7,407,275	1,825,656 <sup>F</sup>	248,501	9,481,432 <sup>F</sup>
1973	7,866,084	2,004,536	287,820	10,158,440
1974	8,472,224	2,208,612	321,167	11,002,003

Note: For years 1904 to 1911 inclusive see *The Motor Vehicle, 1950*. — Nota: Pour les années 1904 à 1911 inclusivement, voir le bulletin *The Motor Vehicle, 1950*.

Exhibit 10

TABLE 2. Registrations by Type of Licence in Canada, 1974

No.	Licence - Permis  Official end of registration year - Expiration officielle de l'année d'immatriculation: Actual end of registration year - Expiration effective de l'année d'immatriculation:	Canada	New- foundland	Prince Edward Island	Nova Scotia
			Terre- Neuve	Île-du- Prince- Édouard	Nouvelle- Écosse
			31/3/75 30/4/75	31/3/75 31/3/75	31/12/74 31/12/74
			number - nombre		
	<b>Motor vehicle licences - Permis pour véhicules à moteur:</b>				
	<b>Passenger automobiles (includes taxicabs and drive yourself) - Voitures (y compris les taxis et les véhicules de location):</b>				
1	1974 . . . . .	8,472,224	121,859	39,430	253,521
2	1973 . . . . .	7,866,084	115,444	37,014	242,538
	<b>Motor trucks and truck tractors - Camions et tracteurs routiers:</b>				
3	1974 . . . . .	1,980,106	31,417	11,685	65,130
4	1973 . . . . .	1,799,042	28,180	10,370	60,826
	<b>Buses - Transport en commun:</b>				
5	Motor buses - Autobus and autocars . . . . .	25,790	188	9	808
6	School buses - Autobus scolaires . . . . .	21,669	948	370	
	<b>Total buses - Total (transport en commun):</b>				
7	1974 . . . . .	47,459	1,136	379	808
8	1973 . . . . .	44,265	1,062	357	782
	<b>Motorcycles - Motocyclettes:</b>				
9	1974 . . . . .	321,167	2,563	1,442	6,922
10	1973 . . . . .	287,820	2,365	1,075	4,732
	<b>Other motor vehicles (includes farm tractors) - Autres véhicules à moteur (les tracteurs de ferme compris):</b>				
11	1974 . . . . .	181,047	7,000	396	20,011
12	1973 . . . . .	161,229	6,534	325	16,993
	<b>Total motor vehicles - Total (véhicules à moteur):</b>				
13	1974 . . . . .	11,002,003	163,975	53,332	346,392
14	1973 . . . . .	10,158,440	153,585	49,141	325,871
15	Snowmobiles - Motoneiges . . . . .	164,557	..	..	17,414
	<b>Trailer licences - Permis pour remorques:</b>				
16	1974 . . . . .	1,434,458	15,685	4,858	36,950
17	1973 . . . . .	1,313,296	13,570	4,427	35,625
	<b>Other licences - Autres permis:</b>				
	<b>Driver's licences - Permis de conducteur:</b>				
18	1974 . . . . .	11,160,866	214,000	43,000 <sup>6</sup>	309,444
19	1973 . . . . .	10,494,725 <sup>1</sup>	185,000	31,528 <sup>6</sup>	293,184
	<b>Chauffeurs' licences - Permis de chauffeur:</b>				
20	1974 . . . . .	352,799	7	7,997	64,964
21	1973 . . . . .	335,739		6,954	60,160
	<b>Dealers - Vendeurs:</b>				
22	Licences - Permis . . . . .	12,954	..	48	849
23	Plates - Plaques . . . . .	42,578	..	168	1,938
24	Gasoline outlets - Stations-service . . . . .	26,798	1,415	304	..
25	Garage licences - Garages . . . . .	16,632	..	8	..

1 February 28th for passenger automobile. Commercial vehicles March 31st.

2 Estimated due to new licence program. The change from manual to computer programming has yet to be satisfactorily completed.

3 Public service vehicle only, excludes buses operating on the streets of Greater Winnipeg and other cities.

4 Included in trucks and truck tractors.

5 Included in passenger automobiles.

6 Approximated due to new licensing program - Three years in Nova Scotia, Ontario, Prince Edward Island and Yukon and two years in Quebec.

7 Included in driver's licences.

8 No license required.



Exh. 67 10

TABLEAU 2. Immatriculations par type de permis au Canada, 1974

New Brunswick — Nouveau-Brunswick	Québec	Ontario	Manitoba	Saskatchewan	Alberta	British Columbia — Colombie-Britannique	Yukon	Northwest Territories — Territoires du Nord-Ouest	No
31/12/74 31/3/75	31/12/74 28/2/75	31/12/74 31/3/75 <sup>1</sup>	28/2/75 28/2/75	31/3/75 30/4/75	31/3/75 30/4/75	28/2/75 28/2/75	31/3/75 30/4/75	31/3/75 30/4/75	
number - nombre									
208.229	2.186.808	3.255.498	378.194	328.940	687.345 <sup>2</sup>	999.957 <sup>2</sup>	6.785	5.658	1
198.671	2.009.868	3.002.091	355.175	304.885	627.931	961.497	5.466	5.504	2
49.988	312.282	552.000	119.078	219.070	312.224	296.783	5.141	5.308	3
43.448	276.526	504.891	107.057	199.524	273.548	285.368	3.990	5.314	4
140	6.522	15.685	323 <sup>3</sup>	424	1.505	4	107	79	5
1.294	11.327	—	5	3.673	4.014			43	6
1.434	17.849	15.685	323	4.097	5.519	4	107	122	7
1.304	16.820	14.197	305	4.086	5.166		102	84	8
7.653	150.572	68.420	8.585	8.183	30.474	34.982	572	799	9
6.010	135.545	62.200	7.478	6.617	27.028	33.495	480	795	10
6.869	131.841	4	2.571	8.628	4	1.555	1.015	1.161	11
6.609	117.501		1.492	8.445		1.557	625	1.148	12
274.173	2.799.352	3.891.603	508.751	568.918	1.035.562	1.333.277	13.620	13.048	13
256.042	2.556.260	3.583.379	471.507	523.557	933.673	1.281.917	10.663	12.845	14
..	94.982	..	9.784	24.515	17.387	..	475	..	15
39.897	364.512	510.000	67.317	69.159	146.678	173.960	3.814	1.625	16
56.382	338.049	451.346	63.022	61.911	132.728	171.869	2.767	1.605	17
298.293	2.807.769	4.254.748 <sup>6</sup>	361.634	518.252	850.584	1.485.555	12.195 <sup>6</sup>	5.392	18
295.314	2.797.191 <sup>†</sup>	3.834.304 <sup>†</sup>	344.842	503.494	798.122	1.394.923	11.676	5.147	19
7	7	7	119.881	7	150.745	7	7	9.212	20
			112.125		147.353			9.147	21
327	4.068	3.919	590	616	914	1.623	—	—	22
1.188	22.647	5.147	1.589	2.090	3.958	3.814	39	—	23
1.703	—	11.838	2.352	3.446	2.605	3.135	—	—	24
1.316	5.746	4.867	8	—	3.156	15	—	—	25

<sup>1</sup> Le 28 février pour les voitures de tourisme; le 31 mars pour les véhicules utilitaires.

<sup>2</sup> Chiffres approximatifs en raison d'un nouveau traitement de données concernant les permis. Il reste à mettre la dernière main à l'automatisation.

<sup>3</sup> Seulement les véhicules appartenant aux administrations publiques; exclus autobus circulant dans la région urbaine de Winnipeg et dans d'autres villes.

<sup>4</sup> Compris avec les camions et les tracteurs routiers.

<sup>5</sup> Compris avec les voitures de tourisme.

<sup>6</sup> Chiffres approximatifs en raison de nouveau traitement de données concernant les permis-émis pour un cycle de trois ans en Nouvelle-Écosse, Ontario, Île-du-Prince-Édouard et au Yukon et pour deux ans au Québec.

<sup>7</sup> Compris avec les permis de conducteur.

<sup>8</sup> Aucun permis requis.



Exhibit 10

TABLE 3. Motor Vehicle Registrations by Place of Residence, or by Place of Issuance of Licence, 1974

TABLEAU 3. Immatriculations des véhicules à moteur selon le lieu de résidence ou le lieu d'émission des plaques, 1974

	Passenger automobiles — Voitures de tourisme	Commercial vehicles — Véhicules utilitaires	Total
<b>Prince Edward Island — Île-du-Prince-Édouard</b>			
Counties (including cities) — Comtés (y compris les villes):			
Kings .....	5,012	2,280	7,292
Prince .....	14,006	4,218	18,224
Queens .....	20,412	5,187	25,599
<b>Nova Scotia — Nouvelle-Écosse</b>			
Counties (including cities) — Comtés (y compris les villes):			
Annapolis .....	6,973	1,742	8,715
Antigonish .....	4,442	1,340	5,782
Cape Breton .....	33,803	6,217	40,020
Colchester .....	13,061	3,773	16,834
Cumberland .....	10,688	3,037	13,725
Digby .....	5,593	1,847	7,440
Guysboro .....	2,796	992	3,788
Halifax .....	91,149	15,013	106,162
Hants .....	10,553	2,712	13,265
Inverness .....	5,256	1,566	6,822
Kings .....	15,765	3,486	19,251
Lunenburg .....	13,653	3,017	16,670
Pictou .....	14,158	3,462	17,620
Queens .....	4,058	976	5,034
Richmond .....	2,408	725	3,133
Shelburne .....	4,679	1,340	6,019
Victoria .....	1,822	648	2,470
Yarmouth .....	6,759	1,937	8,696
<b>New Brunswick — Nouveau-Brunswick</b>			
Municipality — Municipalité:			
Albert .....	4,326	1,061	5,387
Carleton .....	8,553	3,630	12,183
Charlotte .....	8,257	2,506	10,763
Gloucester .....	19,680	4,584	24,264
Kent .....	6,730	1,848	8,578
Kings .....	12,064	3,505	15,569
Madawaska .....	10,004	2,540	12,544
Northumberland .....	13,941	4,453	18,394
Queens .....	3,120	1,100	4,220
Restigouche .....	10,470	3,053	13,523
St. John .....	30,880	7,213	38,093
Sunbury .....	7,060	1,448	8,508
Victoria .....	6,461	3,162	9,623
Westmorland .....	40,547	8,674	49,221
York .....	25,823	9,254	35,077
Major cities and towns — Principales villes et cités:			
Bathurst .....	4,931	1,249	6,180
Campbellton .....	3,064	777	3,841
Caracquet .....	1,116	248	1,364
Chatham .....	2,477	545	3,022
Dalhousie .....	1,585	341	1,926
Dieppe .....	1,031	152	1,183
Edmundston .....	4,221	990	5,211
Fredericton .....	17,690	6,728	24,418
Grand Falls .....	2,484	1,095	3,579
Hartland .....	452	334	786
Moncton .....	27,385	5,468	32,853
Newcastle .....	2,475	816	3,291
Oromocto .....	3,261	258	3,519
Port Elgin .....	212	51	263
Rothsay .....	425	38	463
Sackville .....	1,446	259	1,705
Saint Andrews .....	664	172	836
Saint George .....	690	222	913
Saint John City .....	30,082	6,927	37,009
Saint Leonard .....	385	76	461
Saint Stephen .....	2,072	580	2,652
Shediac .....	1,293	221	1,520
Shippegan .....	710	195	905
Sussex .....	1,841	671	2,458
Tracadie .....	1,440	347	1,787
Woodstock .....	2,324	642	2,966

Note: Data for all provinces presented in this table are by place of residence except for Quebec, Saskatchewan and British Columbia which are by place of issuance of the licence. Registrations for Newfoundland and Ontario by district are not available for 1974. Registrations for Manitoba by place of residence have been estimated. — Nota: Ce tableau présente le nombre d'immatriculations par lieu de résidence, pour toutes les provinces sauf le Québec, la Saskatchewan et la Colombie-Britannique qui donnent des chiffres par lieu d'immatriculation. Les données sur les immatriculations à Terre-Neuve et Ontario sont indisponibles pour 1974. Les données sur les immatriculations au Manitoba sont estimées.

TABLE 3. Motor Vehicle Registrations by Place of Residence, or by Place of Issuance of Licence, 1974 - Continued

TABLEAU 3. Immatriculations des véhicules à moteur selon le lieu de résidence ou le lieu d'émission des plaques, 1974 - suite

	Motor vehicles — Véhicules à moteur		Motor vehicles — Véhicules à moteur
Québec		Québec - Concluded - fin	
Counties (including cities) - Comtés (y compris les villes):		Counties (including cities) - Concluded - Comtés (y compris les villes) - fin:	
By issuing office - Par bureau d'immatriculation:		By issuing office - Concluded - Par bureau d'immatriculation - fin:	
Abitibi (East and West - Est et Ouest) . . . . .	54,731	Lotbinière . . . . .	15,602
Argenteuil . . . . .	14,977	Maskinongé . . . . .	14,002
Arthabaska . . . . .	21,421	Matane . . . . .	22,377
Bagot . . . . .	10,769	Matapédia . . . . .	8,192
Beauce . . . . .	32,676	Mégantic . . . . .	29,786
Beauharnois . . . . .	23,160	Missisquoi . . . . .	23,503
Bellechasse . . . . .	9,457	Montcalm . . . . .	14,160
Berthier . . . . .	18,840	Montmagny . . . . .	12,418
Bonaventure . . . . .	16,319	Napierville . . . . .	11,932
Brome . . . . .	3,462	Nicolet . . . . .	24,077
Chambly . . . . .	89,499	Papineau . . . . .	15,191
Champlain . . . . .	19,651	Pontiac . . . . .	10,146
Charlevoix . . . . .	13,281	Portneuf . . . . .	20,783
Chateauguay . . . . .	27,807	Québec . . . . .	183,500
Chicoutimi . . . . .	67,563	Richelieu . . . . .	21,859
Compton . . . . .	22,436	Richmond . . . . .	23,008
Deux-Montagnes . . . . .	31,267	Rimouski . . . . .	21,994
Dorchester . . . . .	11,686	Rivière-du-Loup . . . . .	22,555
Drummond . . . . .	28,752	Rouville . . . . .	23,425
Duplessis . . . . .	25,245	Rouyn-Noranda . . . . .	20,682
Frontenac . . . . .	14,643	Saguenay . . . . .	25,246
Gaspé . . . . .	23,516	Shefford . . . . .	33,885
Gatineau . . . . .	26,947	Sherbrooke . . . . .	36,360
Hull . . . . .	60,627	Soulanges . . . . .	11,156
Huntington . . . . .	8,803	St-Hyacinthe . . . . .	25,415
Iberville . . . . .	14,236	St-Jean . . . . .	19,150
Île-de-la-Madeleine . . . . .	4,858	St-Maurice . . . . .	16,392
Montreal (Islands) - Montréal (Les Îles) . . . . .	715,744	Stanstead . . . . .	20,432
Joliette . . . . .	20,710	Témiscamingue . . . . .	7,856
Kamouraska . . . . .	10,362	Témiscouata . . . . .	10,450
Labelle . . . . .	16,190	Terrebonne . . . . .	67,368
Lac St-Jean (East and West - Est et Ouest) . . . . .	44,814	Trois-Rivières . . . . .	28,587
Laprairie . . . . .	23,418	Vaudreuil . . . . .	20,369
L'Assomption . . . . .	29,856	Verchères . . . . .	30,595
L'Aviolette . . . . .	26,896	Wolfe . . . . .	4,300
Lévis . . . . .	36,877	Yamaska . . . . .	5,883
L'Islet . . . . .	9,294		

TABLE 3. Motor Vehicle Registrations by Place of Residence, or by Place of Issuance of Licence, 1974 - Continued

TABLEAU 3. Immatriculations des véhicules à moteur selon le lieu de résidence ou le lieu d'émission des plaques, 1974 - suite

	Passenger automobiles - Voitures de tourisme	Commercial vehicles - Véhicules utilitaires	Total
<b>Manitoba</b>			
Cities and towns - Villes et cités:			
Altona . . . . .	1,298	565	1,864
Arborg . . . . .	786	630	1,416
Baldur . . . . .	355	256	611
Beausejour . . . . .	1,788	947	2,735
Benito . . . . .	332	292	624
Birch River . . . . .	315	247	562
Birdle . . . . .	428	257	685
Boissevain . . . . .	952	553	1,505
Bowsman . . . . .	332	307	639
Brandon . . . . .	14,876	2,872	17,748
Carberry . . . . .	766	496	1,262
Carman . . . . .	1,257	716	1,973
Churchill . . . . .	229	165	394
Crystal City . . . . .	367	195	562
Dauphin . . . . .	3,844	1,538	5,382
Deloraine . . . . .	716	490	1,206
Dugald . . . . .	964	661	1,625
East Selkirk . . . . .	479	305	784
Elkhorn . . . . .	356	285	641
Elm Creek . . . . .	321	327	648
Emerson . . . . .	404	174	578
Erickson . . . . .	435	290	725
Fielbert . . . . .	331	246	577
Fisher Branch . . . . .	420	365	785
Flin Flon . . . . .	2,879	631	3,510
Gilbert Plains . . . . .	644	539	1,183
Gillam . . . . .	449	179	628
Gimli . . . . .	1,212	340	1,552
Gladstone . . . . .	731	475	1,206
Glenboro . . . . .	493	248	741
Grandview . . . . .	783	650	1,433
Gretna . . . . .	442	276	718
Gruthal . . . . .	418	234	652
Hanito . . . . .	531	306	837
Hartney . . . . .	404	284	688
Headingley . . . . .	747	443	1,190
Holland . . . . .	315	242	557
Killarney . . . . .	1,316	668	1,984
Lac du Bonnet . . . . .	908	467	1,375
Leaf Rapids . . . . .	372	225	597
Lorette . . . . .	519	278	797
Lundar . . . . .	334	227	561
Lynn Lake . . . . .	1,138	619	1,757
MacGregor . . . . .	546	390	936
Manitou . . . . .	626	381	1,007
McCreary . . . . .	419	292	711
Melita . . . . .	684	403	1,087
Miami . . . . .	359	287	646
Minnedosa . . . . .	1,532	536	2,068
Minitonas . . . . .	411	333	744
Morden . . . . .	1,914	712	2,626
Morris . . . . .	1,013	670	1,683
Neebawa . . . . .	1,639	615	2,254
Niverville . . . . .	555	226	781
Oaklake . . . . .	299	247	546
Oakville . . . . .	344	268	612
Petersfield . . . . .	372	280	652
Pilot Mound . . . . .	506	320	826
Pinawa . . . . .	680	67	747
Pine Falls . . . . .	718	174	892
Plum Coulee . . . . .	446	330	776
Portage La Prairie . . . . .	4,746	1,941	6,687
Reston . . . . .	371	319	690
Rivers . . . . .	619	291	910
Riverton . . . . .	442	377	819
Roblin . . . . .	1,139	769	1,908
Rosburn . . . . .	451	337	788
Russell . . . . .	831	446	1,277
Selkirk . . . . .	3,947	948	4,895
Shilo . . . . .	955	69	1,024
Shoal Lake . . . . .	580	307	887
Snow Lake . . . . .	551	230	781
Souris . . . . .	1,000	492	1,492
St. Claude . . . . .	379	249	628
St. Norbert . . . . .	1,005	190	1,195
St. Pierre Jolys . . . . .	481	227	708
Starbuck . . . . .	317	301	618
Ste. Anne . . . . .	887	433	1,320

TABLE 3. Motor Vehicle Registrations by Place of Residence, or by Place of Issuance of Licence, 1974 - Continued

TABLEAU 3. Immatriculations des véhicules à moteur selon le lieu de résidence ou le lieu d'émission des plaques, 1974 - suite

	Passenger automobiles Voitures de tourisme	Commercial vehicles Véhicules utilitaires	Total
<b>Manitoba - Concluded - fin</b>			
Cities and towns - Villes et cités:			
Ste. Rose du Lac . . . . .	532	369	901
Steinbach . . . . .	3,014	801	3,815
Stonewall . . . . .	1,233	506	1,739
Strathclair . . . . .	308	209	517
Swan River . . . . .	1,782	976	2,758
Teulon . . . . .	610	358	968
The Pas . . . . .	2,819	1,304	4,123
Thompson . . . . .	4,092	1,298	5,390
Treherne . . . . .	419	305	724
Virden . . . . .	1,660	790	2,450
Wawanesa . . . . .	377	255	632
Winkler . . . . .	2,087	1,021	3,108
Winnipeg . . . . .	187,389	20,569	207,058
Winnipegosis . . . . .	443	297	740
<b>Saskatchewan</b>			
Major cities and towns - Principales villes et cités:			
By issuing office - Par bureau d'immatriculation:			
Estevan . . . . .	4,833	1,331	6,164
Lloydminster . . . . .	2,393	1,033	3,426
Melville . . . . .	2,766	453	3,219
Moose Jaw . . . . .	14,225	2,958	17,183
North Battleford . . . . .	6,690	1,564	8,254
Prince Albert . . . . .	12,051	3,224	15,275
Regina . . . . .	58,920	12,571	71,491
Saskatoon . . . . .	48,629	9,059	57,688
Swift Current . . . . .	7,424	1,767	9,191
Weyburn . . . . .	4,310	879	5,189
Yorkton . . . . .	7,121	1,144	8,265
<b>Alberta</b>			
Acme . . . . .	299	376	675
Airdie . . . . .	877	747	1,624
Alix . . . . .	390	354	744
Andrew . . . . .	475	532	1,007
Ardrossan . . . . .	923	590	1,513
Athabasca . . . . .	1,119	1,283	2,402
Balzac . . . . .	369	330	699
Banff . . . . .	1,989	964	2,953
Barons . . . . .	211	303	514
Barrhead . . . . .	1,867	1,673	3,540
Bashaw . . . . .	640	575	1,215
Bassano . . . . .	436	470	906
Bawlf . . . . .	223	303	526
Beaverlodge . . . . .	792	797	1,589
Beiseker . . . . .	316	392	708
Bellevue . . . . .	483	301	784
Bentley . . . . .	543	551	1,094
Berwyn . . . . .	233	295	528
Black Diamond . . . . .	488	247	735
Blackfalds . . . . .	663	411	1,074
Blackie . . . . .	316	480	796
Blairmore . . . . .	967	481	1,448
Bluffton . . . . .	353	438	791
Bon Accord . . . . .	401	265	666
Bonnyville . . . . .	1,268	1,005	2,273
Bowden . . . . .	509	548	1,057
Bow Island . . . . .	813	949	1,762
Boyle . . . . .	373	448	821
Breton . . . . .	329	306	635
Brooks . . . . .	2,618	1,778	4,396
Bruderheim . . . . .	310	273	583
Calgary . . . . .	208,661	55,853	264,514
Calmar . . . . .	727	665	1,392
Camrose . . . . .	4,301	2,098	6,399
Canmore . . . . .	925	386	1,311



TABLE 3. Motor Vehicle Registrations by Place of Residence, or by Place of Issuance of Licence, 1974 - Continued

TABLEAU 3. Immatriculations des véhicules à moteur selon le lieu de résidence ou le lieu d'émission des plaques, 1974 - suite

	Passenger automobiles - Voitures de tourisme	Commercial vehicles - Véhicules utilitaires	Total
Alberta - Continued - suite			
Carbon . . . . .	342	402	744
Cardston . . . . .	1,698	1,423	3,121
Caroline . . . . .	310	431	741
Carstairs . . . . .	780	803	1,583
Castor . . . . .	700	711	1,411
Champion . . . . .	323	423	746
Clauvin . . . . .	202	290	492
Claresholm . . . . .	1,563	1,375	2,938
Clive . . . . .	286	321	607
Coaldale . . . . .	2,005	1,427	3,432
Cochrane . . . . .	1,107	867	1,974
Cold Lake . . . . .	503	246	749
Coleman . . . . .	973	551	1,524
Consort . . . . .	383	469	852
Coronation . . . . .	634	763	1,397
Crossfield . . . . .	621	714	1,335
Daysland . . . . .	486	478	964
Delburne . . . . .	408	456	864
Delia . . . . .	293	376	669
Devon . . . . .	867	421	1,288
De Winton . . . . .	416	354	770
Didsbury . . . . .	1,292	1,225	2,517
Donalda . . . . .	241	323	564
Drayton Valley . . . . .	2,138	1,712	3,850
Drumheller . . . . .	2,646	1,578	4,224
Duchess . . . . .	271	308	579
Duffield . . . . .	295	243	538
Eckville . . . . .	773	977	1,750
Edgerton . . . . .	274	392	666
Edmonton . . . . .	191,763	61,418	253,181
Edmonton South . . . . .	1,060	809	1,869
Edson . . . . .	2,162	1,664	3,826
Elk Point . . . . .	404	544	948
Evansburg . . . . .	402	389	791
Fairview . . . . .	1,085	1,125	2,210
Falher . . . . .	546	622	1,168
Foremost . . . . .	412	681	1,093
Forestburg . . . . .	445	400	845
Fort MacLeod . . . . .	1,464	1,144	2,608
Fort McMurray . . . . .	3,836	2,206	6,042
Fort Saskatchewan . . . . .	3,846	1,405	5,251
Fort Vermillion . . . . .	249	411	660
Fox Creek . . . . .	546	346	892
Gibbons . . . . .	367	264	631
Girouxville . . . . .	227	416	643
Gleichen . . . . .	309	343	652
Grand Centre . . . . .	922	544	1,466
Grande Cache . . . . .	1,046	548	1,594
Grande Prairie . . . . .	6,941	4,635	11,576
Granum . . . . .	264	337	601
Grinshaw . . . . .	663	659	1,322
Hanna . . . . .	1,284	1,057	2,341
Hardisty . . . . .	392	399	791
High Level . . . . .	594	838	1,432
High Prairie . . . . .	1,163	1,239	2,402
High River . . . . .	1,904	1,366	3,270
Hines Creek . . . . .	285	462	747
Hinton . . . . .	1,884	1,236	3,120
Hinton Drinnan . . . . .	552	259	811
Holden . . . . .	401	492	893
Hythe . . . . .	286	405	691
Innisfail . . . . .	2,050	1,796	3,846
Innisfree . . . . .	267	334	601
Irma . . . . .	330	445	775
Jasper . . . . .	1,417	659	2,076
Killam . . . . .	528	486	1,014
Kitscoty . . . . .	271	329	600
Lac La Biche . . . . .	889	758	1,647
Lacombe . . . . .	2,633	1,758	4,391
La Crete . . . . .	310	569	879
Lamont . . . . .	470	393	863
Lancaster Park . . . . .	656	83	739
Leduc . . . . .	3,764	1,762	5,526
Legal . . . . .	494	405	899
Lethbridge . . . . .	20,454	7,408	27,862
Lloydminster . . . . .	2,030	1,318	3,348
Lomond . . . . .	211	392	603
Magrath . . . . .	561	526	1,087



TABLE 3. Motor Vehicle Registrations by Place of Residence, or by Place of Issuance of Licence, 1974 - Continued


TABLEAU 3. Immatriculations des véhicules à moteur selon le lieu de résidence ou le lieu d'émission des plaques, 1974 - suite

	Passenger automobiles Voitures de tourisme	Commercial vehicles Véhicules utilitaires	Total
Alberta - Continued - suite			
Manning . . . . .	583	833	1,416
Mannville . . . . .	518	532	1,050
Marwayne . . . . .	349	430	779
Mayerthorpe . . . . .	594	644	1,238
McLennan . . . . .	350	251	601
Medicine Hat . . . . .	12,826	5,174	18,000
Medley . . . . .	2,625	341	2,966
Midnapore . . . . .	291	193	484
Milk River . . . . .	548	680	1,228
Millett . . . . .	720	695	1,415
Milo . . . . .	193	331	524
Morinville . . . . .	1,043	690	1,733
Mundare . . . . .	373	409	782
Myrnam . . . . .	261	302	563
Nampa . . . . .	218	371	589
Nanton . . . . .	697	715	1,412
New Norway . . . . .	314	374	688
New Sarepta . . . . .	322	329	651
Nobleford . . . . .	298	268	566
Okotoks . . . . .	1,166	824	1,990
Olds . . . . .	2,222	1,702	3,924
Onoway . . . . .	599	569	1,168
Oyen . . . . .	494	649	1,143
Peace River . . . . .	2,192	1,539	3,731
Penhold . . . . .	485	318	803
Picardville . . . . .	217	293	510
Picture Butte . . . . .	768	687	1,455
Pincher Creek . . . . .	1,795	1,454	3,249
Ponoka . . . . .	2,735	1,944	4,679
Provost . . . . .	773	704	1,477
Raymond . . . . .	952	716	1,668
Redcliffe . . . . .	1,094	487	1,581
Red Deer . . . . .	14,304	5,478	19,782
Redwater . . . . .	727	569	1,296
Rimbey . . . . .	1,017	908	1,925
Rockyford . . . . .	231	302	533
Rocky Mountain House . . . . .	2,245	2,152	4,397
Rycroft . . . . .	323	378	701
Ryley . . . . .	317	452	769
Sangudo . . . . .	354	467	821
Sedgwick . . . . .	458	473	931
Sexsmith . . . . .	483	721	1,204
Sherwood Park . . . . .	12,970	3,417	16,387
Slave Lake . . . . .	1,142	837	1,979
Smokey Lake . . . . .	494	529	1,023
Spirit River . . . . .	637	990	1,627
Spruce Grove . . . . .	2,988	1,298	4,286
St. Albert . . . . .	9,463	2,053	11,516
Standard . . . . .	288	381	669
Stavely . . . . .	270	350	620
Stettler . . . . .	2,376	1,681	4,057
Stoney Plain . . . . .	2,011	1,209	3,220
St. Paul . . . . .	1,899	1,378	3,277
Strathmore . . . . .	1,017	1,053	2,070
Sundre . . . . .	879	984	1,863
Sylvan Lake . . . . .	944	523	1,467
Swan Hills . . . . .	669	627	1,296
Taber . . . . .	2,612	2,187	4,799
Thorhild . . . . .	458	550	1,008
Thorsby . . . . .	759	726	1,485
Three Hills . . . . .	1,143	905	2,048
Tilley . . . . .	317	351	668
Tofield . . . . .	1,061	974	2,035
Trochu . . . . .	533	573	1,106
Turin . . . . .	178	349	527
Turner Valley . . . . .	515	300	815
Two Hills . . . . .	561	540	1,101
Valleyview . . . . .	993	977	1,970
Vauxhall . . . . .	783	988	1,771
Vegreville . . . . .	1,992	1,416	3,408
Vermillion . . . . .	1,651	1,383	3,034
Veteran . . . . .	206	295	501
Viking . . . . .	775	747	1,522
Vilna . . . . .	290	325	615
Vulcan . . . . .	892	1,044	1,936
Wainwright . . . . .	1,698	1,030	2,728
Wanham . . . . .	252	469	721
Warburg . . . . .	450	509	959

TABLE 3. Motor Vehicle Registrations by Place of Residence, or by Place of Issuance of Licence, 1974 - Concluded

TABLEAU 3. Immatriculations des véhicules à moteur selon le lieu de résidence ou le lieu d'émission des plaques, 1974 - fin

	Passenger automobiles - Voitures de tourisme	Commercial vehicles - Véhicules utilitaires	Total
<b>Alberta - Concluded - fin</b>			
Warner . . . . .	384	552	936
Wasketenaw . . . . .	268	333	601
Wembley . . . . .	304	364	668
Westlock . . . . .	1,935	1,530	3,465
Wetaskiwin . . . . .	3,510	2,131	5,641
Whitecourt . . . . .	1,468	1,055	2,523
Wildwood . . . . .	294	409	703
Willingdon . . . . .	304	433	737
Winterburn . . . . .	1,392	742	2,134
Worsley . . . . .	167	403	570
Other - Autres . . . . .	35,762	42,855	78,617
<b>British Columbia - Colombie-Britannique</b>			
Cities and towns - Villes et cités:			
By issuing office - Par bureau d'immatriculation:			
Abbotsford . . . . .	16,582	5,708	22,290
Alberni . . . . .	11,920	4,211	16,131
Ashcroft . . . . .	1,801	1,107	2,908
Burnaby . . . . .	59,511	15,919	75,230
Burns Lake . . . . .	1,665	1,401	3,066
Chilliwack . . . . .	19,503	6,868	26,371
Clinton . . . . .	486	424	910
Cloverdale . . . . .	45,121	13,600	58,721
Courtenay . . . . .	19,117	7,179	26,296
Cranbrook . . . . .	10,895	5,281	16,176
Creston . . . . .	3,609	2,132	5,741
Dawson Creek . . . . .	7,619	5,319	12,938
Duncan . . . . .	14,215	5,355	19,570
Fernie . . . . .	4,521	2,548	7,069
Fort Nelson . . . . .	1,502	1,698	3,200
Fort St. John . . . . .	5,705	5,298	11,003
Ganges . . . . .	1,609	599	2,208
Golden . . . . .	2,792	1,906	4,698
Grand Forks . . . . .	3,169	1,770	4,969
Haney . . . . .	14,110	3,998	18,108
Invermere . . . . .	1,760	1,243	3,003
Kamloops . . . . .	27,615	12,876	40,491
Kaslo . . . . .	473	349	822
Kelowna . . . . .	26,576	8,694	35,270
Kitimat . . . . .	4,661	1,344	6,005
Lillooet . . . . .	877	636	1,513
Merritt . . . . .	2,775	1,760	4,535
Mission . . . . .	5,368	1,947	7,315
Nanaimo . . . . .	25,042	8,173	33,215
Nelson . . . . .	13,134	5,551	18,685
New Westminster . . . . .	84,505	16,943	101,448
North Vancouver . . . . .	54,702	7,006	61,708
Oliver . . . . .	3,670	1,723	5,393
Penticton . . . . .	15,004	5,521	20,525
Pouce Coupe . . . . .	442	657	1,099
Powell River . . . . .	6,998	2,233	9,231
Prince George . . . . .	25,305	13,019	38,324
Prince Rupert . . . . .	6,339	2,331	8,670
Princeton . . . . .	1,544	951	2,495
Quesnel . . . . .	6,418	4,229	10,647
Revelstoke . . . . .	3,135	1,711	4,846
Richmond . . . . .	42,817	7,146	49,963
Rossland . . . . .	1,194	405	1,599
Salmon Arm . . . . .	6,284	3,642	9,926
Smithers . . . . .	4,461	2,992	7,453
Terrace . . . . .	5,770	3,514	9,284
Trail . . . . .	8,623	2,352	10,975
Vancouver . . . . .	95,157	18,117	113,274
Vancouver East . . . . .	73,843	16,008	89,851
Vancouver Pt. Grey . . . . .	56,452	5,570	62,022
Vanderhoof . . . . .	2,967	2,456	5,423
Vernon . . . . .	16,647	8,323	24,970
Victoria . . . . .	115,324	29,932	145,256
Williams Lake . . . . .	8,181	6,609	14,790
Other - Autres . . . . .	334	167	501





Bulletins publiés par la Division des transports et des communications  
traitant des

### TRANSPORTS ROUTIERS

Catalogue

#### Périodiques

- 53-001 Accidents de la circulation routière, T., Bil.  
53-002 Statistique des autobus voyageurs – Interurbains et ruraux (Transporteurs de la Classe 1 seulement), M., Bil.  
53-003 Transport urbain (Transporteurs de la Classe 1 seulement), M., Bil.  
53-005 Transporteurs de fret motorisés, T., Bil.

#### Annuels

- 53-201 Voies publiques: Longueur et dépenses, Bil.  
53-202 Ponts, tunnels et bacs internationaux (à péage), Bil.  
53-206 Accidents de la circulation routières, Bil.  
53-215 Statistique du transport, voyageurs par autobus, Bil.  
53-216 Transport urbain, Bil.  
53-217 Véhicules à moteur: Partie I – Charges fiscales et réglementation, Bil.  
53-218 Véhicules à moteur: Partie II – Ventes de carburants, Bil.  
53-219 Véhicules à moteur: Partie III – Immatriculations, Bil.  
53-220 Véhicules à moteur: Partie IV – Recettes, Bil.  
53-221 *Moving and Storage Household Goods*, Angl.  
53-222 *Motor Carriers – Freight (Common and Contract) – Part I Classes 1 and 2*, Angl.  
53-223 *Motor Carriers – Freight (Common and Contract) – Part II Classes 3 and 4*, Angl.  
63-212 Entreposage (Entrepôts de marchandises et installations frigorifiques), Bil.

M. – Mensuel

T. – Trimestriel

Angl. – Anglais

Bil. – Bilingue

*Outre les publications ci-dessus énumérées, Statistique Canada publie une grande variété de rapports statistiques sur le Canada tant dans le domaine économique que social. On peut se procurer gratuitement un catalogue complet des publications courantes à Statistique Canada, Ottawa (Canada), K1A 0T6.*



Reports Published by the  
Transportation and Communications Division  
dealing with

**ROAD TRANSPORT**

Catalogue

**Periodical**

- 53-001 Motor Vehicle Traffic Accidents, Q., Bil.
- 53-002 Passenger Bus Statistics - Intercity and Rural - (Class 1 Carriers only), M., Bil.
- 53-003 Urban Transit (Class 1 Carriers only), M., Bil.
- 53-005 Motor Carriers Freight, Q., Bil.

**Annual**

- ✓ 53-201 Road and Street Mileage and Expenditure, Bil.
- 53-202 International Toll Bridges, Tunnels and Ferries, Bil.
- ✓ 53-206 Motor Vehicle Traffic Accidents, Bil.
- ✓ 53-215 Passenger Bus Statistics, Bil.
- ✓ 53-216 Urban Transit, Bil.
- 53-217 The Motor Vehicle: Part I - Rates and Regulations, Bil.
- 53-218 The Motor Vehicle: Part II - Motive Fuel Sales, Bil.
- 53-219 The Motor Vehicle: Part III - Registrations, Bil.
- 53-220 The Motor Vehicle: Part IV - Revenues, Bil.
- 53-221 Moving and Storage Household Goods, E.
- 53-222 Motor Carriers - Freight (Common and Contract) - Part I Classes 1 and 2, E.
- 53-223 Motor Carriers - Freight (Common and Contract) - Part II Classes 3 and 4, E.
- 63-212 Warehousing (General Merchandising and Refrigerated Goods), Bil.

M. - Monthly

Q. - Quarterly

E. - English

Bil. - Bilingual

*In addition to the selected publications listed above, Statistics Canada publishes a wide range of statistical reports on Canadian economic and social affairs. A comprehensive catalogue of all current publications is available free on request from Statistics Canada, Ottawa (Canada), K1A 0T6.*