Catalogue 64-001 Monthly

c. 3

Catalogue 64-001 Mensuel

Building permits

May 1986

Permis de bâtir

Mai 1986

STATISTICS CANADA STATISTIQUE CANADA
SEP 2 1986
LIBRARY BIBLIOTHÈQUE

Statistics Canada Statistique Canada

Data in Many Forms ...

Statistics Canada disseminates data in a variety of forms. In addition to publications, both standard and special tabulations are offered on computer print-outs, microfiche and microfilm, and magnetic tapes. Maps and other geographic reference materials are available for some types of data. Direct access to aggregated information is possible through CANSIM, Statistics Canada's machine-readable data base and retrieval system.

How to Obtain More Information

Inquiries about this publication and related statistics or services should be directed to:

Current Investment Indicators Section,
Science, Technology and Capital Stock Division,

Statistics Canada, Ottawa, K1A 0T6 (Telephone: 990-9689) or to the Statistics Canada reference centre in:

St. John's	(772-4073)	Sturgeon Falls	(753-4888)
Halifax	(426-5331)	Winnipeg	(949-4020)
Montréal	(283-5725)	Regina	(359-5405)
Ottawa	(990-8116)	Edmonton	(420-3027)
Toronto	(973-6586)	Vancouver	(666-3691)

Toll-free access is provided in all provinces and territories, **for users who reside outside the local dialing area** of any of the regional reference centres.

Newfoundland and Labrador	Zenith 0-7037
Nova Scotia, New Brunswick and Prince Edward Island	1-800-565-7192
Quebec	1-800-361-2831
Ontario	1-800-268-1151
Manitoba	1-800-282-8006
Saskatchewan	1(112)800-667-3524
Alberta	1-800-222-6400
British Columbia (South and Central)	112-800-663-1551
Yukon and Northern B.C. (area served by NorthwesTel Inc.)	Zenith 0-8913
Northwest Territories (area served by NorthwesTel Inc.)	Call collect 420-2011

How to Order Publications

This and other Statistics Canada publications may be purchased from local authorized agents and other community bookstores, through the local Statistics Canada offices, or by mail order to Publication Sales, Statistics Canada, Ottawa, K1A 0T6.

1(613)993-7276

Toronto
Credit card only (973-8018)

Des données sous plusieurs formes ...

Statistique Canada diffuse les données sous formes diverses. Outre les publications, des totalisations habituelles et spéciales sont offertes sur imprimés d'ordinateur, sur microfiches et microfilms et sur bandes magnétiques. Des cartes et d'autres documents de référence géographiques sont disponibles pour certaines sortes de données. L'accès direct à des données agrégées est possible par le truchement de CANSIM, la base de données ordinolingue et le système d'extraction de Statistique Canada.

Comment obtenir d'autres renseignements

Toutes demandes de renseignements au sujet de cette publication ou de statistiques et services connexes doivent être adressées à:

Section des indicateurs courants de l'investissement,
Division de la science, de la technologie et du stock de capital,

Statistique Canada, Ottawa, K1A 0T6 (téléphone: 990-9689) ou au centre de consultation de Statistique Canada à:

St. John's	(772-4073)	Sturgeon Falls	(753-4888)
Halifax	(426-5331)	Winnipeg	(949-4020)
Montréal	(283-5725)	Regina	(359-5405)
Ottawa	(990-8116)	Edmonton	(420-3027)
Toronto	(973-6586)	Vancouver	(666-3691)

Un service d'appel interurbain sans frais est offert, dans toutes les provinces et dans les territoires, aux **utilisateurs qui habitent à l'extérieur des zones** de communication locale des centres régionaux de consultation.

Terre-Neuve et Labrador	Zenith 0-7037
Nouvelle-Écosse, Nouveau-Brunswick et Île-du-Prince-Édouard	1-800-565-7192
Québec	1-800-361-2831
Ontario	1-800-268-1151
Manitoba	1-800-282-8006
Saskatchewan	1(112)800-667-3524
Alberta	1-800-222-6400
Colombie-Britannique (sud et centrale)	112-800-663-1551
Yukon et nord de la C.-B. (territoire desservi par la NorthwesTel Inc.)	Zenith 0-8913
Territoires du Nord-Ouest (territoire desservi par la NorthwesTel Inc.)	Appelez à frais virés au 420-2011

Comment commander les publications

On peut se procurer cette publication et les autres publications de Statistique Canada auprès des agents autorisés et des autres librairies locales, par l'entremise des bureaux locaux de Statistique Canada, ou en écrivant à la Section des ventes des publications, Statistique Canada, Ottawa, K1A 0T6.

1(613)993-7276

Toronto
Carte de crédit seulement (973-8018)

Statistics Canada
Science, Technology and Capital
Stock Division
Current Investment Indicators Section

Statistique Canada
Division de la science, de la technologie et
du stock de capital
Section des indicateurs courants de l'investissement

Building permits

May 1986

Permis de bâtir

Mai 1986

Published under the authority of
the Minister of Supply and
Services Canada

© Minister of Supply
and Services Canada 1986

September 1986
5-3201-506

Price: Canada, $20.00, $200.00 a year
Other Countries, $21.00, $210.00 a year

Payment to be made in Canadian funds or equivalent

Catalogue 64-001, Vol. 30, No. 5

ISSN 0318-8809

Ottawa

Publication autorisée par
le ministre des Approvisionnements et
Services Canada

© Ministre des Approvisionnements
et Services Canada 1986

Septembre 1986
5-3201-506

Prix: Canada, $20.00, $200.00 par année
Autres pays, $21.00, $210.00 par année

Paiement en dollars canadiens ou l'équivalent

Catalogue 64-001, vol. 30, n° 5

ISSN 0318-8809

Ottawa

TABLE OF CONTENTS

	Page
Introduction	v
Nature of Classification	v
Basis of Classification	vii
Coverage	viii
Index of Building Construction	viii
Explanatory Notes	x
Abbreviations Used	x
TABLE I. Approximate Coverage	xi
TABLE II. Unadjusted Data, 1983-1986	xii
TABLE III. Seasonally Adjusted Data, 1983-1986	xiii
TABLE IV. Monthly Indexes of Constant Dollar Value, Canada Seasonally Adjusted	xiv
TABLE V. Monthly Indexes of Constant Dollar Value by Province Seasonally Adjusted	xv
TABLE VI. Filtered Indexes of Monthly Constant Dollar Value, Canada, Seasonally Adjusted	xvi
CHART I. Filtered Indexes, Canada	xvii

List of Statistical Tables

Table

1A. Building Permits Issued in Canada, Summary by Province and by Month, 1985	2
1B. Building Permits Issued in Canada, Summary by Province and by Month, 1986	3
2A. Building Permits Issued in Canada by Province, Previous Month Revised	8
2B. Building Permits Issued in Canada by Province, Current Month	9
3A. Building Permits Issued in Metropolitan Areas, Summary by Month, 1985	10
3B. Building Permits Issued in Metropolitan Areas, Summary by Month, 1986	11
4A. Building Permits Issued in Canada by County or Census Division, Previous Month Revised	22
4B. Building Permits Issued in Canada by County or Census Division, Current Month	23

TABLE DES MATIÈRES

	Page
Introduction	v
Nature de la classification	v
Fondement de la classification	vii
Couverture	viii
Indice de la construction	viii
Notes explicatives	x
Abréviations employées	x
TABLEAU I. Couverture approximative	xi
TABLEAU II. Données non désaisonnalisées, 1983-1986	xii
TABLEAU III. Données désaisonnalisées, 1983-1986	xiii
TABLEAU IV. Indices mensuels de la valeur en dollars constants, Canada, données désaisonnalisées	xiv
TABLEAU V. Indices mensuels de la valeur en dollars constants, par province, données désaisonnalisées	xv
TABLEAU VI. Indices filtrés mensuels de la valeur en dollars constants, Canada, données désaisonnalisées	xvi
Graphique I. Indices filtrés, Canada	xvii

Liste des tableaux statistiques

Tableau

1A. Permis de bâtir émis au Canada, sommaire par province et par mois, 1985	2
1B. Permis de bâtir émis au Canada, sommaire par province et par mois, 1986	3
2A. Permis de bâtir émis au Canada, par province, mois précédent, révisé	8
2B. Permis de bâtir émis au Canada, par province, mois indiqué	9
3A. Permis de bâtir émis dans les zones métropolitaines, sommaire par mois, 1985	10
3B. Permis de bâtir émis dans les zones métropolitaines, sommaire par mois, 1986	11
4A. Permis de bâtir émis au Canada, par comté ou division de recensement, mois précédent, révisé	22
4B. Permis de bâtir au Canada, par comté ou division de recensement, mois indiqué	23

TABLE OF CONTENTS - Concluded

Table	Page
5A. Residential Building Permits Issued in Canada, by Type of Structure, Previous Month Revised	30
5B. Residential Building Permits Issued in Canada, by Type of Structure, Current Month	31
6A. Non-Residential Building Permits Issued in Canada, by Type of Structure, Previous Month Revised	32
6B. Non-Residential Building Permits Issued in Canada, by Type of Structure, Current Month	33
7A. Building Permits Issued in Urban Centres of 10,000 Population or over, and in Other Localities, by Province, Previous Month Revised	34
7B. Building Permits Issued in Urban Centres of 10,000 Population or over, and in Other Localities, by Province, Current Month	35
8A. Non-Residential Building Permits Issued by Value Category and Province, Previous Month Revised	36
8B. Non-Residential Building Permits Issued by Value Category and Province, Current Month	37
9. Building Permits Issued in Metropolitan Areas by Municipality	42
10. Building Permits Issued in Metropolitan Areas, by Municipality, to Date	47
11. Building Permits Issued in Canada by Economic Region and Municipality	53
12. Building Permits Issued in Canada by Economic Region and Municipality, to Date	82
13. Building Permits Issued in Canada by Economic Region and Municipality, Late Reports	111

TABLE DES MATIÈRES - fin

Tableau	Page
5A. Permis de bâtir domiciliaires émis au Canada, selon le genre de bâtiments, mois précédent, révisé	30
5B. Permis de bâtir domiciliaires émis au Canada, selon le genre de bâtiments, mois indiqué	31
6A. Permis de bâtir non-domiciliaires émis au Canada, selon le genre de bâtiments, mois précédent, révisé	32
6B. Permis de bâtir non-domiciliaires émis au Canada, selon le genre de bâtiments, mois indiqué	33
7A. Permis de bâtir émis dans les agglomérations de 10,000 ou plus et dans les autres localités, par province, mois précédent, révisé	34
7B. Permis de bâtir émis dans les agglomérations de 10,000 ou plus et dans les autres localités, par province, mois indiqué	35
8A. Permis de bâtir non-domiciliaires émis selon la valeur et la province, mois précédent, révisé	36
8B. Permis de bâtir non-domiciliaires émis selon la valeur et la province, mois indiqué	37
9. Permis de bâtir émis dans les zones métropolitaines, par municipalité	42
10. Permis de bâtir émis dans les zones métropolitaines, par municipalité, à date	47
11. Permis de bâtir émis au Canada par région économique et municipalité	53
12. Permis de bâtir émis au Canada par région économique et municipalité, à date	82
13. Permis de bâtir émis au Canada, par région économique et municipalité, rapports tardifs	111

Introduction

Statistics Canada conducts a monthly survey of building permits issued in Canada. The material contained in this publication is compiled from data supplied by the issuing municipalities and therefore, varies from municipality to municipality with the terms of each individual by-law, with the methods of estimating the value of construction for permit issuing purposes and with the diligence with which the terms of the by-law are applied. Information is not available on the permits allowed to lapse without the work for which the permit was issued being completed.

This publication presents statistics on building permits issued during the month for each municipality reporting in the survey. Totals are available for provinces, for metropolitan areas, for economic regions, for counties and finally for the country as a whole. Area totals are the sum of the reporting municipalities and there is no allowance for municipalities not covered in the survey and for municipalities issuing permits but not reporting in the survey for the month in question. In some cases, reports from municipalities are received too late to be included in the relevant compilation; these municipalities are listed in the publication of the following month and a revised summary of building permits by county, by province and for Canada as a whole is made available in that month.

Nature of Classification

This classification is one of buildings or structures for which a building permit was issued by a municipality. A building permit may be issued for: construction of new buildings; alterations, additions, conversions or structural changes to existing buildings; installation of heating, plumbing and other facilities; erection of signs, posters, canopies, etc., and other improvements to property.

Minor repair jobs such as painting, tiling, roofing etc., made to existing buildings in order to return them to their previous states are not included in the building permits series. Estimates of such repair work may be obtained from the publications *Construction in Canada*[1] and *Private and Public Investment Outlook.*[2]

[1] *Construction in Canada,* Catalogue 64-201, Annual.
[2] *Private and Public Investment Outlook,* Catalogue 61-205,Annual.

Introduction

Statistique Canada effectue chaque mois un relevé des permis de bâtir émis au Canada. Les renseignements contenus dans la présente publication proviennent des données transmises par les municipalités qui émettent des permis; la statistique varie donc d'une municipalité à l'autre selon le règlement propre à chacune, selon les méthodes d'estimation des valeurs de construction appliquées aux fins d'émission des permis et selon la diligence avec laquelle les règlements eux-mêmes sont mis à exécution. On ne dispose d'aucun renseignement au sujet des permis pouvant déchoir sans que le travail prévu ait été exécuté.

La présente publication fournit la statistique des permis de bâtir émis au cours du mois par chaque municipalité participant à l'enquête. Des totaux figurent dans le cas des provinces, des zones métropolitaines, des régions économiques, des comtés et pour le Canada entier. Les totaux régionaux représentent la somme des chiffres fournis par les municipalités faisant rapport; ils ne tiennent pas compte des municipalités non comprises dans l'enquête, ni des municipalités qui émettent des permis mais qui n'ont pas fait rapport pour le mois en cause. Dans certains cas, les rapports de la municipalité parviennent à Statistique Canada trop tard pour qu'on puisse les inclure dans le calcul pertinent; en pareil cas, les données paraissent dans la publication du mois suivant, et l'on publie, ce mois-là, un sommaire révisé des permis de bâtir, par comté, par province et pour le Canada entier.

Nature de la classification

La classification utilisée dans la présente publication porte sur les immeubles ou bâtiments à l'égard desquels la municipalité a émis un permis de bâtir. Une municipalité peut émettre un permis de bâtir aux fins suivantes: construction de nouveaux bâtiments; travaux de modification, rajout ou transformation; installation d'appareils de chauffage, de plomberie et autres commodités du genre, érection d'enseignes, d'affiches, de marquises, etc. et autres améliorations d'immeubles.

Les travaux de réparation qui sont destinés à rétablir un bâtiment dans son état initial (travaux de peinture, réfection de plancher, de toiture, etc.) ne sont pas compris dans la statistique des permis de bâtir. On peut toutefois obtenir une estimation de ces travaux en consultant *Construction au Canada*[1] et *Perspectives des investissements privés et publics*[2].

[1] *La construction au Canada,* n° 64-201 au catalogue, annuel.
[2] *Investissements privés et publics, Perspectives,* n° 61-205 au catalogue, annuel.

Residential

The classification for residential construction is intended to reflect the value of building permits issued for new dwellings: single, seasonal, double, row, apartments and conversions; for alterations and improvements to existing dwellings: additions, structural changes, residential garages and swimming pools, and other improvements to existing dwellings.

Number of units shown under Residential construction indicates the number of self-contained dwelling units added. For example, if an apartment building is constructed and contains six apartments, it will be shown as six dwelling units. When an existing structure is converted into additional housing units, the number of units added is included.

Single residential units are structures containing only one dwelling unit completely separated from any other dwelling or structure.

Cottages are seasonal dwellings such as summer homes and house-boats.

Double residential units are dwellings found in structures containing two dwelling units such as semi-detached dwellings.

Row dwellings are one-family dwellings in a structure of three or more attached dwellings.

Apartments include all multiple housing units such as duplexes, triplexes, quadruplexes, row duplexes as well as apartments proper. Flats, regardless of number, which are part of a non-residential structure are also included.

Conversions consist of dwelling units added by conversion of existing structures.

Non-residential

The classification for non-residential buildings or structures is divided into three major groups pertaining to the use of the structures for industrial, commercial and government and institutional purposes.

Industrial. Includes buildings used for: manufacturing and processing; transportation, communication and other utilities and agriculture, forestry, mine and mine mill buildings.

Commercial. Includes stores, warehouses, garages, office buildings, theatres, hotels, funeral parlours, beauty salons and miscellaneous commercial - signs, posters, heating and plumbing installations, etc.

Construction domiciliaire

La classification des bâtiments domiciliaires a pour but de montrer la valeur des permis émis pour des logements nouveaux: simple, saisonnier, double, en rangée, d'appartement et de transformation; la valeur des travaux de modification et d'amélioration à des logements existants: rajout, modification, garages, piscines et autres améliorations.

Nombre d'unités, qui parait sous la rubrique Construction domiciliaire, correspond au nombre d'unités de logement indépendantes ajoutées. Par exemple, une nouvelle maison d'appartements de six logements comptera pour six unités de logement. Dans le cas de transformation de bâtiments en unités de logement additionnelles, on tient compte du nombre de nouvelles unités créées.

Logement simple s'entend des habitations à logement unique et indépendant de tout autre logement ou bâtiment.

Chalet s'entend de toute habitation saisonnière comme les maisons d'été et les maisons flottantes.

Logement double s'entend de toute maison d'habitation à deux logements comme les maisons jumelées.

Logement en rangée s'entend de tout logement unifamilial compris dans un bâtiment formé d'au moins trois logements côte-à-côte.

Logement d'appartements s'entend de toute habitation comprise dans un bâtiment qui contient plusieurs unités, notamment les duplex, les triplex, les quadruplex, les duplex en rangée et les appartements proprement dits. Quel qu'en soit le nombre, les plain-pied qui font partie d'une construction non domiciliaire sont également comptés.

Transformation comprend le nombre de logements ajoutés par suite de la transformation d'un bâtiment déjà existant.

Construction non domiciliaire

La classification des bâtiments non domiciliaires comporte trois groupes principaux fondés sur les destinations suivantes des immeubles: industrielle, commerciale et institutionnelle ou gouvernementale.

Construction industrielle. Comprend tout bâtiment destiné à la fabrication ou à la transformation de produits; au transport, aux communications et autres services d'utilité publique, à l'agriculture, à la sylviculture, à l'exploitation minière, y compris les installations de traitement des minéraux à la mine.

Construction commerciale. Comprend les magasins, entrepôts, garages, immeubles de bureaux, théâtres, hôtels, salons funéraires, salons de beauté, ainsi que des installations commerciales diverses - enseignes, affiches, chauffage, plomberie, etc.

Institutional and government. Includes expenditures made by the community, public and government for buildings and structures - schools, universities, hospitals, clinics, churches, homes for the aged, government office and administration buildings, law enforcement, public protection, national defence, and ancillary buildings such as dormitories, residences, church rectories, gymnasiums, heating plants, laundries and cafeterias for hospitals, schools and universities.

Construction institutionnelle et gouvernementale. Comprend les dépenses faites par les collectivités, les corps publics et les gouvernements pour la construction d'immeubles ou bâtiments; par exemple, écoles, universités, hôpitaux, cliniques, églises, foyers pour vieillards, bureaux de gouvernement ou d'administration publique, services d'application de la loi, de protection du public, de défense nationale; enfin des bâtiments auxiliaires tels que dortoirs, résidences d'employés de service, presbytères, gymnases, chaufferies, buanderies et cafétérias d'hôpitaux, d'écoles ou d'universités.

Basis for Classification

Classification of structures into major groups and sub-groups is dependent upon: the intended use of the structure in case of new buildings; the present or intended use of the building to which repairs and other improvements are being made; affiliation of the structure where the proposed structure is to provide ancillary facilities to the existing buildings; the principal use of the building where the intended use of the building is for more than one purpose.

On the building permit forms, the municipality reports; name and address of applicant (owner or agent); location of construction; intended use of the building - factory, school, church, etc.; class of work done - new, repair, etc.; the value of the proposed construction; and in case of residential construction, number of dwelling units created.

The description given as to the intended use of the building, forms the basis for classification. If the structure is a new building or conversion it is classified according to its intended use such as a factory, school, church, hospital, etc. Where the expenditure is of a repair nature, including all improvements to the property, alterations and additions, it may be classified as to the present use of the building, to which repairs are made or its intended use. If the repair construction consists of installation of heating plumbing or other such facilities, it will be classified as to the present use of the building. Where it includes an addition, such as a warehouse, to a store, it will be classified to its intended use.

Where the new or repair construction for institutional and government purposes provides additional facilities for existing buildings, these are classified according to the intended use of the existing structures. Examples are heating plants, cafeterias, nurses' residence for hospitals; dormitories, gymnasiums, libraries for universities; ancillary structures on prison farms, on Armed Force bases, etc.

A structure may have more than one intended use and therefore fall into more than one classification, and may be classified as to the principal use of the structure, or the value of proposed construction may be divided into more than one appropriate category. Where part of the structure is to provide additional facilities, whose value in

Fondement de la classification

La classification des bâtiments en groupes et sous-groupes principaux se fondent sur les éléments ci-après: la destination prévue, dans le cas des immeubles nouveaux; l'utilisation réelle ou prévue des bâtiments auxquels des réparations ou améliorations sont effectuées; affiliation de l'immeuble où la construction envisagée a pour objet d'assurer des commodités accessoires; la principale utilisation de l'immeuble où la construction projetée est destinée à plus d'une fin.

Sur la formule de déclaration des permis de bâtir, la municipalité inscrit: les nom et adresse du requérant (propriétaire ou agent); l'emplacement de la construction; la destination de l'immeuble - manufacture, école, église, etc.; la catégorie de travaux en cause - construction nouvelle, réparation, etc.; la valeur de la construction projetée et, dans le cas des constructions domiciliaires, le nombre d'unités de logement créé.

La description fournie relativement à l'utilisation éventuelle de l'immeuble constitue le fondement de la classification. S'il s'agit d'un nouveau bâtiment ou d'une transformation, l'ouvrage est classé selon sa destination - manufacture, école, église, hôpital, etc. Lorsque la dépense a pour objet des travaux de réparation, y compris toutes améliorations de propriété, modifications et rajouts, son classement peut s'effectuer en fonction de l'emploi que l'on fait déjà du bâtiment existant ou de la fin à laquelle on le destine. Si les travaux consistent en l'installation d'un système de chauffage, de plomberie ou d'autres commodités du genre, on les classe selon la fin à laquelle le bâtiment sert déjà. Lorsque les travaux comprennent un rajout, par exemple l'addition d'un entrepôt à un magasin le classement se fait d'après l'utilisation projetée.

Dans le cas où les travaux neufs de construction ou de réparation effectués à des fins institutionnelles ou gouvernementales doivent assurer des commodités supplémentaires à des bâtiments existants, ces travaux sont classés d'après l'usage que l'on se propose de faire de l'immeuble existant. Voici des exemples pertinents: chaufferies, cafétérias, résidences d'infirmières pour hôpitaux; dortoirs, gymnases, bibliothèques d'universités; constructions auxiliaires dans des fermes-prisons ou dans les bases des Forces Armées, etc.

Étant donné qu'une même construction peut être destinée à des fins multiples, elle peut entrer dans plus d'une classe; il est possible, en effet, de classer pareille construction d'après sa destination principale, ou de répartir la valeur des travaux entre diverses catégories appropriées. Si une partie de l'immeuble a pour objet d'assurer des commodités supplémentaires dont la

relation to the principal use of the structure is relatively small, it will be classified as to its principal use. If the strucutre is a store and apartment, store and office building, restaurant and office building, etc., the value of the proposed construction may be divided among the appropriate classifications. However, where the principal use of the structure is a shopping centre but provides additional facilities such as banks, restaurants, etc., it will be classified as stores - the principal use of the structure.

valeur, par rapport à l'utilisation principale de l'immeuble, se révèle passablement faible, les travaux seront classés en fonction du principal usage de l'immeuble lui-même. S'il s'agit d'un bâtiment formé d'un magasin et d'un appartement, d'un magasin et de bureaux, d'un restaurant et de bureaux, etc., la valeur de la construction projetée peut être répartie entre les diverses catégories appropriées. Cependant, si une construction sert surtout de centre commercial tout en offrant des services supplémentaires (banques, restaurants, etc.), on la classe parmi les magasins, ce qui correspond en l'occurence au principal emploi de ladite construction.

Coverage

The coverage of the Building Permits Survey can best be expressed in terms of the population of municipalities covered in the survey compared to the total population. Regular users of this publication will note that the table on page xi reflects the coverage in terms of the 1981 Census population. For the purpose of approximating the coverage of the Building Permits Survey, the breakdown of the population into rural and urban areas is based on the rural-urban definition shown in the official 1981 Census. The urban population in 1981 consisted mainly of the population residing in cities, towns and villages, whether incorporated or not, and the "urbanized" or built-up residential fringes having a minimum population of 1,000 population and a density of at least 1,000 per square mile. The rest of the population was classified as rural.

In this publication, Metropolitan Areas are based on the 1981 Census definitions. They are defined as the main labour markets of a continuous builtup area having a population of 100,000 or more, corresponding to a commuting field or a zone where people could normally change their place of work without changing their place of residence. Although the 1981 Census defined Ottawa-Hull as a single metropolitan area, this publication treats this area as two distinct entities in their respective province.

Although the results of the Building Permits Survey are often used as a leading indicator of building activity they may not be construed as representing the total construction activity in the country. Larger projects of a utilitarian character such as hydro-electric developments, filtration plants, pipelines, highways do not generally require building permits, and frequently large industrial plants are constructed outside the boundaries of a building permit issuing municipality.

Index of Building Construction

Building permits represent one of the first steps of the construction process. They express investment intentions of various economic agents and therefore lead any labour and material expenditures. However, due to the existence of seasonality and extreme building permits values, it is difficult to infer any real changes in the behaviour of economic agents. In tables IV and V,

Couverture

La meilleure façon de mesurer la couverture de l'enquête sur les permis de bâtir consiste à comparer le chiffre de la population des municipalités visées au chiffre de la population totale. Les usagers de la présente publication remarqueront que le tableau de la page xi donne un aperçu de la couverture de l'enquête en termes de la population du recensement 1981. Afin d'avoir une approximation de la couverture de l'enquête sur les permis de bâtir, la répartition rurale-urbaine de la population se fonde sur celle qui a été utilisée lors du recensement de 1981. La population urbaine en 1981 comprenait celle des cités, villes et villages de 1,000 habitants et plus, constitués ou non, et des zones "urbanisées" ou bâties à la périphérie, ayant une population minimum de 1,000 habitants et une densité d'au moins 1,000 habitants au mille carré. Le reste de la population était classée rurale.

Dans le présent rapport, les zones métropolitaines sont délimitées par les définitions du recensement de 1981. Elles sont définies comme le principal marché de travail d'une zone habitée continue ayant une population d'au moins 100,000 habitants, correspondant à une zone de déplacements quotidiens, soit celle dont les habitants pourraient normalement changer de lieu de travail sans changer de lieu de résidence. Bien que le recensement de 1981 définisse Ottawa-Hull comme une seule zone métropolitaine, la présente publication traite cette zone comme deux entités distinctes parce que situées dans des provinces différentes.

Même si les résultats de l'enquête sur les permis de bâtir sont souvent considérés comme un indicateur important de l'activité du bâtiment, on ne saurait estimer qu'ils représentent l'activité globale de la construction au pays. En effet, de vastes entreprises comme l'aménagement d'installations hydro-électriques, de pipelines et de routes ne requièrent pas de permis de bâtir et, bien souvent, de grandes usines se construisent en dehors des limites de toute municipalité émettant des permis de bâtir.

Indice de la construction

Les permis de bâtir représentent une des premières étapes du processus de construction. Ils expriment les intentions d'investissement des différents agents économiques et par conséquent devancent les dépenses en main d'oeuvre et en matériaux. Cependant dû à la présence de la saisonnalité et des valeurs extrêmes à l'intérieur des séries il devient difficile de distinguer tout changement d'attitude des agents. Aux tableaux IV et V, les

deflated and adjusted data for seasonality already enable a better interpretation of construction activity. Price indexes used to deflate building permit values are the residential and non-residential building construction input price indexes. These composite price indexes are derived from union wage rate indexes and construction material indexes, wich are available from the CANSIM databank, matrices 400 and 423. While appropriate for a leading indicator , these deflators are not identical to those utilized in preparing constant dollar estimates of capital expenditures or construction production. In table VI, in order to eliminate irregular movements, a filter is applied to the seasonally-adjusted permits values. With this filtering, the building permits series then becomes a more reliable trend indicator of the economic activity. Unfortunately, such filtering entails a loss of timeliness in warning of cyclical changes.

données désaisonnalisées et dégonflées permettent déjà une meilleure interprétation de la valeur des permis puisqu'elles reflètent le niveau réel des intentions. Les indices de prix employés pour le dégonflement de la valeur des permis de construire sont les indices de prix des entrées dans la construction résidentielle ou non-résidentielle. Ces indices synthétiques sont calculés à partir des indices des salaires syndicaux et des matériaux de construction obtenus de la banque de données CANSIM, matrices 400 et 423. Ces dégonfleurs diffèrent de ceux utilisés lors du calcul des dépenses en capital ou de la production en dollars constants. Au tableau VI un filtre est appliqué aux permis de bâtir afin d'éliminer les valeurs extrêmes ce qui permet d'identifier les mouvements fondamentaux des séries. En lissant le mouvement de la série, celle-ci devient donc un indicateur de tendance beaucoup plus fiable de l'activité économique. Il est à noter qu'une meilleure tendance ne peut être obtenue qu'en sacrifiant un peu d'actualité et c'est la raison pour laquelle les séries sont publiées avec un mois de retard.

EXPLANATORY NOTE

The letter "L" after the name of a municipality indicates that the report of this municipality was not received on time for publication. If the letter "L" is not present and all columns contain a dash (-), this indicates that a "nil" report was received or that the value of permits issued during the month was less than $500.

The asterisk before the name of a municipality indicates that it is a Metropolitan Area or an Urban Centre of 10,000 population or a municipality comprised in an urban agglomeration of 10,000 population or more.

All current data are preliminary.

NOTE EXPLICATIVE

La présence de la lettre "L" après le nom d'une municipalité signifie que Statistique Canada n'a pas reçu de rapport de la municipalité à temps. Si la lettre "L" ne figure pas et que toutes les colonnes renferment un tiret (-), cela signifie qu'un rapport marqué "néant" a été reçu ou que la valeur des permis émis durant le mois en cause était inférieure à $500.

L'astérisque qui précède le nom d'une municipalité signifie qu'il s'agit d'une zone métropolitaine ou d'une municipalité comprise dans une agglomération urbaine de 10,000 âmes et plus.

Les chiffres courants sont préliminaires.

Abbreviations Used – Abréviations employées

BOR - Borough
C - City/Cité
CM - County (Municipality)
COM - Community
CT - Canton
CU - Cantons-Unis
DM - District (Municipality)
HAM - Hamlet
ID - Improvement District
LGD - Local Government District
LID - Local Improvement District
LOT - Lot and Royalty
MC - Municipal Corporation
MD - Municipal District
P - Paroisse
PAR - Parish
RD - Rural District
RM - Rural Municipality
RV - Resort Village
SA - Special Area
SCM - Subdivision of County Municipality
SD - Sans désignation
SET - Settlement
SRD - Subdivision of Regional District
SUN - Subdivision of Unorganized
SV - Summer Village
T - Town
TP - Township
UNO - Unorganized / Non organisé
V - Ville
VL - Village

TABLE I. Approximate Coverage of the Building Permits Survey in 1986

TABLEAU I. Couverture approximative de l'enquête sur les permis de bâtir en 1986

Province	Total population — Population totale 1981	Population of municipalities reporting in the survey — Population des municipalités ayant fait rapport	Per cent coverage — Pourcentage de couverture
Newfoundland — Terre-Neuve	567,681	377,259	66.46
Urban — Urbaine	332,898	316,903	95.19
Rural — Rurale	234,783	60,356	25.71
Prince Edward Island — Île-du-Prince-Édouard	122,506	122,199	99.75
Urban — Urbaine	44,515	44,515	100.00
Rural — Rurale	77,991	77,684	99.61
Nova Scotia — Nouvelle-Écosse	847,442	821,939	96.99
Urban — Urbaine	466,842	463,115	99.20
Rural — Rurale	380,600	358,824	94.28
New Brunswick — Nouveau-Brunswick	696,403	656,601	94.28
Urban — Urbaine	353,220	348,851	98.76
Rural — Rurale	343,183	307,750	89.68
Québec	6,438,403	5,671,341	88.09
Urban — Urbaine	4,993,839	4,882,554	97.77
Rural — Rurale	1,444,564	788,787	54.60
Ontario	8,625,107	8,219,268	95.29
Urban — Urbaine	7,047,032	7,019,475	99.61
Rural — Rurale	1,578,075	1,199,793	76.03
Manitoba	1,026,241	902,467	87.94
Urban — Urbain	730,659	730,551	99.99
Rural — Rurale	295,582	171,916	58.16
Saskatchewan	968,313	708,798	73.20
Urban — Urbaine	563,166	561,180	99.65
Rural — Rurale	405,147	147,618	36.44
Alberta	2,237,724	2,076,821	92.81
Urban — Urbaine	1,727,545	1,727,545	100.00
Rural — Rurale	510,179	349,276	68.46
British Columbia — Colombie-Britannique	2,744,467	2,619,498	95.45
Urban — Urbaine	2,139,412	2,104,592	98.37
Rural — Rurale	605,055	514,906	85.10
Yukon and North West Territories — Yukon et Territoires du Nord-Ouest	68,894	46,118	66.94
Urban — Urbaine	36,799	34,466	93.66
Rural — Rurale	32,095	11,652	36.30
Canada	**24,343,181**	**22,222,309**	**91.29**
Urban — Urbaine	**18,435,927**	**18,233,747**	**98.90**
Rural — Rurale	**5,907,254**	**3,988,562**	**67.52**

TABLE II. Value of Building Permits Issued in Canada, by Month: Unadjusted Data, 1983-1986

TABLEAU II. Valeur des permis de bâtir émis au Canada: données non-désaisonnalisées, 1983-1986

	Dwelling units – Logements			Estimated value of construction – Valeur estimative de la construction					
	Singles – Simples	Multiples	Total	Residential – Domiciliaire	Industrial – Industrielle	Commercial – Commerciale	Institutional and governmental – Institutionnelle et gouvernementale	Total non-residential – Total non-domiciliaire	Total
	units – unités			thousands of dollars – milliers de dollars					
	Cumulative (5 month – 5 mois) cumulatives								
1983	48,771	26,075	74,846	4,033,621	308,295	876,024	711,187	1,895,506	5,929,127
1984	33,959	21,628	55,587	3,404,793	374,882	1,260,214	655,683	2,290,779	5,695,572
1985	36,139	24,720	60,859	3,898,998	698,218	1,499,482	777,234	2,974,934	6,873,932
1986	46,381	32,949	79,330	5,124,018	578,948	1,859,848	899,974	3,338,770	8,462,788
	Unadjusted – Non-désaisonnalisées								
1983									
January – Janvier	3,381	3,836	7,217	366,853	35,439	126,741	133,305	295,485	662,338
February – Février	5,014	4,052	9,066	485,884	69,343	125,371	172,215	366,929	852,813
March – Mars	12,127	6,054	18,181	962,432	61,820	205,267	190,577	457,664	1,420,096
April – Avril	18,609	6,087	24,696	1,329,672	62,012	183,076	77,956	323,044	1,652,716
May – Mai	9,640	6,046	15,686	888,780	79,681	235,569	137,134	452,384	1,341,164
June – Juin	6,864	5,167	12,031	745,832	76,644	193,737	246,759	517,140	1,262,972
July – Juillet	7,038	4,828	11,866	715,660	83,268	224,486	126,399	434,153	1,149,813
August – Août	6,597	4,122	10,719	691,481	93,675	300,624	225,266	619,565	1,311,046
September – Septembre	6,923	4,690	11,613	722,532	111,511	265,368	137,800	514,679	1,237,211
October – Octobre	6,881	6,294	13,175	755,438	78,277	303,247	196,541	578,065	1,333,503
November – Novembre	6,402	6,260	12,662	688,288	90,332	310,607	219,511	620,450	1,308,738
December – Décembre	4,419	5,970	10,389	506,311	97,630	286,712	148,222	532,564	1,038,875
1984									
January – Janvier	2,465	3,215	5,680	324,043	52,455	202,264	98,899	353,618	677,661
February – Février	4,116	3,830	7,946	466,212	41,094	224,669	108,987	374,750	840,962
March – Mars	7,309	4,589	11,898	705,974	80,214	208,893	136,394	425,501	1,131,475
April – Avril	9,497	4,553	14,050	884,797	105,834	314,524	162,749	583,107	1,467,904
May – Mai	10,572	5,441	16,013	1,023,767	95,285	309,864	148,654	553,803	1,577,570
June – Juin	8,834	4,721	13,555	874,028	133,389	387,900	141,766	663,055	1,537,083
July – Juillet	8,586	5,940	14,526	903,623	117,176	328,175	198,517	643,868	1,547,491
August – Août	6,232	4,443	10,675	692,438	154,384	400,647	176,736	731,767	1,424,205
September – Septembre	5,970	3,621	9,591	622,097	159,019	297,837	135,273	592,129	1,214,226
October – Octobre	6,689	4,539	11,228	691,364	133,299	423,162	211,159	767,620	1,458,984
November – Novembre	6,628	7,296	13,924	782,234	142,481	302,005	179,612	624,098	1,406,332
December – Décembre	4,297	6,332	10,629	542,583	152,616	315,321	207,174	675,111	1,217,694
1985									
January – Janvier	2,763	2,564	5,327	339,097	99,771	202,697	133,144	435,612	774,709
February – Février	3,589	3,519	7,108	435,525	48,512	210,771	134,339	393,622	829,147
March – Mars	7,386	5,282	12,668	769,747	98,487	258,842	146,805	504,134	1,273,881
April – Avril	10,517	6,488	17,005	1,091,952	309,894	390,457	155,265	855,616	1,947,568
May – Mai	11,884	6,867	18,751	1,262,677	141,554	436,715	207,681	785,950	2,048,627
June – Juin	9,641	5,929	15,570	1,044,348	123,463	464,767	145,949	734,179	1,778,527
July – Juillet	10,620	5,606	16,226	1,108,971	162,846	416,398	177,533	756,777	1,865,748
August – Août	9,573	7,397	16,970	1,061,927	239,725	430,764	260,383	930,872	1,992,799
September – Septembre	9,954	7,579	17,533	1,103,781	110,233	379,063	232,888	722,184	1,825,965
October – Octobre	10,228	7,738	17,966	1,116,770	229,934	541,317	209,813	981,064	2,097,834
November – Novembre	7,810	8,034	15,844	916,804	169,145	450,865	202,840	822,850	1,739,654
December – Décembre	5,379	5,411	10,790	631,452	151,892	457,157	108,926	717,975	1,349,427
1986									
January – Janvier	4,871	3,430	8,301	552,740	60,584	257,725	127,044	445,353	998,093
February – Février	6,249	6,241	12,490	736,133	107,396	271,014	145,464	523,874	1,260,007
March – Mars	9,844	7,350	17,194	1,079,919	129,596	423,528	187,762	740,886	1,820,805
April – Avril	14,362	9,122	23,484	1,518,469	149,347	491,543	222,305	863,195	2,381,664
May – Mai	11,055	6,806	17,861	1,236,757	132,025	416,038	217,399	765,462	2,002,219
June – Juin									
July – Juillet									
August – Août									
September – Septembre									
October – Octobre									
November – Novembre									
December – Décembre									

TABLE III. Value of Building Permits Issued in Canada, by Month: Seasonally Adjusted Data, 1983-1986

TABLEAU III. Valeur des permis de bâtir émis au Canada: données désaisonnalisées, 1983-1986

	Dwelling units – Logements			Estimated value of construction – Valeur estimative de la construction					
	Singles – Simples	Multiples	Total	Residential – Domiciliaire	Industrial – Industrielle	Commercial – Commerciale	Institutional and governmental – Institutionnelle et gouvernementale	Total non-residential – Total non-domiciliaire	Total
	units – unités			thousands of dollars – milliers de dollars					
	Annual – Annuelles								
1982	57,688	60,555	118,243	6,132,868	1,096,345	3,485,240	2,074,363	6,655,948	12,788,816
1983	93,895	63,406	157,301	8,859,163	939,632	2,760,805	2,011,685	5,712,122	14,571,285
1984	81,195	58,520	139,715	8,513,160	1,367,246	3,715,261	1,905,920	6,988,427	15,501,587
1985	99,344	72,414	171,758	10,883,051	1,885,456	4,639,813	2,115,566	8,640,835	19,523,886
	Seasonally adjusted – Désaisonnalisées								
1983									
January – Janvier	8,916	5,420	14,336	752,286	66,737	203,077	187,260	457,074	1,209,360
February – Février	8,346	6,244	14,590	771,167	104,570	169,028	224,704	498,302	1,269,469
March – Mars	9,810	6,208	16,018	867,517	68,826	202,101	182,509	453,436	1,320,953
April – Avril	13,063	5,931	18,994	1,018,229	59,829	197,797	88,793	346,419	1,364,648
May – Mai	6,708	5,694	12,402	665,411	73,968	233,909	157,264	465,141	1,130,552
June – Juin	5,513	5,133	10,646	617,248	75,348	162,772	257,212	495,332	1,112,580
July – Juillet	6,687	5,389	12,076	688,260	74,873	229,834	128,259	432,966	1,121,226
August – Août	6,821	3,930	10,751	659,614	70,246	267,570	178,419	516,235	1,175,849
September – Septembre	7,108	4,635	11,743	715,406	92,666	257,169	126,919	476,754	1,192,160
October – Octobre	7,392	5,286	12,678	751,795	73,008	281,460	175,570	530,038	1,281,833
November – Novembre	6,815	4,608	11,423	677,741	85,696	280,296	172,143	538,135	1,215,876
December – Décembre	6,716	4,928	11,644	674,489	93,865	275,792	132,633	502,290	1,176,779
1984									
January – Janvier	6,294	4,362	10,656	646,395	95,889	317,409	129,929	543,227	1,189,622
February – Février	6,743	5,531	12,274	718,829	62,472	306,279	134,724	503,475	1,222,304
March – Mars	6,258	4,854	11,112	676,081	101,638	221,506	142,820	465,964	1,142,045
April – Avril	6,682	4,465	11,147	689,879	105,633	329,886	188,029	623,548	1,313,427
May – Mai	7,020	4,851	11,871	723,347	89,930	287,720	161,970	539,620	1,262,967
June – Juin	7,492	5,023	12,515	754,651	141,696	329,225	157,583	628,504	1,383,155
July – Juillet	7,556	6,448	14,004	819,076	105,774	317,180	196,635	619,589	1,438,665
August – Août	6,455	4,327	10,782	667,542	113,243	345,479	137,005	595,727	1,263,269
September – Septembre	6,575	3,954	10,529	666,473	146,314	317,412	137,440	601,166	1,267,639
October – Octobre	6,403	3,567	9,970	633,272	115,213	344,482	168,231	627,926	1,261,198
November – Novembre	6,935	5,393	12,328	758,113	134,340	278,067	144,627	557,034	1,316,147
December – Décembre	6,782	5,745	12,527	758,502	155,104	320,616	206,927	682,647	1,441,149
1985									
January – Janvier	6,648	3,341	9,989	667,635	174,241	299,154	166,748	640,143	1,307,778
February – Février	6,189	5,296	11,485	707,478	78,891	309,374	172,761	561,026	1,268,504
March – Mars	6,625	5,864	12,489	774,424	135,890	293,765	165,397	595,052	1,369,476
April – Avril	7,058	6,213	13,271	828,573	294,906	391,370	169,693	855,969	1,684,542
May – Mai	7,977	6,200	14,177	913,665	134,988	406,734	225,565	767,287	1,680,952
June – Juin	8,712	6,726	15,438	966,312	137,321	417,672	170,494	725,487	1,691,799
July – Juillet	8,836	5,950	14,786	953,123	141,001	395,020	171,069	707,090	1,660,213
August – Août	10,465	7,622	18,087	1,080,554	181,041	391,614	208,490	781,145	1,861,699
September – Septembre	10,352	7,874	18,226	1,116,448	96,945	392,475	223,553	712,973	1,829,421
October – Octobre	9,711	6,221	15,932	1,020,130	196,786	437,913	163,391	798,090	1,818,220
November – Novembre	8,560	6,280	14,840	948,571	166,778	450,204	171,169	788,151	1,736,722
December – Décembre	8,211	4,827	13,038	906,138	146,668	454,518	107,236	708,422	1,614,560
1986									
January – Janvier	11,416	5,605	17,021	1,135,880	110,046	385,589	167,741	663,376	1,799,256
February – Février	10,831	8,203	19,034	1,170,671	169,010	408,169	183,826	761,005	1,931,676
March – Mars	9,293	7,875	17,168	1,091,623	175,[illegible]4	483,157	217,266	876,297	1,967,920
April – Avril	9,704	8,125	17,829	1,128,084	147,[illegible]08	471,820	223,034	852,162	1,980,246
May – Mai	9,331	7,356	16,687	1,085,565	153,238	467,609	238,752	859,599	1,945,164
June – Juin									
July – Juillet									
August – Août									
September – Septembre									
October – Octobre									
November – Novembre									
December – Décembre									

TABLE IV. Monthly Indexes[1] of Constant Dollar Value of Building Permits Issued, Canada, Seasonally Adjusted Data, 1981 = 100

TABLEAU IV. Indices mensuels[1] de la valeur en dollars constants des permis de bâtir émis, Canada, données désaisonnalisées, 1981 = 100

	J	F	M	A	M	J	J	A	S	O	N	D	Annual Annuel
Total:													
1981	**94.0**	**101.5**	**100.3**	**112.4**	**108.9**	**108.0**	**105.4**	**98.9**	**81.7**	**78.8**	**98.9**	**111.2**	**100.0**
1982	**81.6**	**72.5**	**72.8**	**62.4**	**58.7**	**54.8**	**64.1**	**53.2**	**59.4**	**61.4**	**62.9**	**64.6**	**64.1**
1983	**71.2**	**72.7**	**75.4**	**78.1**	**63.0**	**60.9**	**61.5**	**64.2**	**64.8**	**69.8**	**65.3**	**62.6**	**67.5**
1984	**64.3**	**63.7**	**59.9**	**70.1**	**68.4**	**74.2**	**78.4**	**68.0**	**67.7**	**67.4**	**69.6**	**84.3**	**69.7**
1985	**69.9**	**65.0**	**73.1**	**87.9**	**87.5**	**86.7**	**86.1**	**95.6**	**93.2**	**92.9**	**87.5**	**80.4**	**83.8**
1986	**90.0**	**96.0**	**96.7**	**98.1**	**100.9**								
Residential permits – Permis résidentiels:													
1981	99.0	105.8	114.0	116.2	117.1	111.7	103.6	93.0	77.4	68.0	78.7	115.6	100.0
1982	75.3	53.7	51.2	51.2	49.4	45.5	47.6	53.6	57.7	64.6	75.6	81.2	58.9
1983	85.1	85.4	95.0	111.0	70.6	64.7	71.3	69.0	74.2	78.7	69.6	69.4	78.7
1984	67.4	72.5	68.2	69.7	74.4	77.8	84.5	69.1	68.1	65.2	76.8	76.7	72.5
1985	68.5	69.9	78.1	82.2	90.4	94.8	93.4	106.3	108.2	99.3	91.6	88.0	89.2
1986	109.3	111.5	103.2	106.8	109.5								
Non-residential permits – Permis non-résidentiels:													
1981	88.6	96.8	85.2	108.1	99.8	103.9	107.4	105.5	86.6	90.6	121.2	106.3	100.0
1982	88.6	93.3	96.6	74.7	69.0	65.0	82.3	52.7	61.3	57.9	49.0	46.4	69.8
1983	55.9	58.6	53.8	41.9	54.6	56.7	50.6	58.7	54.4	60.0	60.4	55.3	55.1
1984	60.9	54.0	50.7	70.4	61.7	70.3	71.7	66.8	67.2	69.8	61.6	92.8	66.8
1985	71.4	59.5	67.6	94.2	84.3	77.7	78.1	83.7	76.7	85.9	82.9	72.0	77.8
1986	68.8	78.9	89.5	88.5	91.4								
Industrial permits – Permis industriels:													
1981	121.1	92.0	120.9	115.8	94.5	96.6	95.9	115.4	99.7	83.0	87.4	77.7	100.0
1982	74.9	79.2	103.4	59.5	62.0	43.6	65.6	49.9	42.2	51.2	48.6	28.5	59.1
1983	43.3	64.5	42.5	37.3	44.6	42.9	45.0	41.8	53.3	44.3	49.2	52.9	46.8
1984	56.9	34.2	56.2	59.6	51.4	76.6	61.0	64.6	79.6	68.9	76.9	92.2	64.8
1985	101.8	41.8	85.0	166.4	74.6	70.8	78.9	100.5	49.8	115.7	89.6	77.3	87.7
1986	58.8	90.7	92.6	78.3	83.4								
Commercial permits – Permis commerciaux:													
1981	85.8	103.2	66.3	113.3	101.0	110.6	104.5	100.9	83.6	93.8	123.3	113.5	100.0
1982	88.2	109.6	93.3	71.3	60.3	60.9	84.3	39.6	45.8	29.4	35.9	32.1	62.6
1983	42.3	33.3	40.5	40.9	47.1	31.9	44.5	51.8	49.5	54.2	53.4	50.8	45.0
1984	59.4	55.6	40.5	64.9	57.1	64.5	61.7	66.9	61.0	65.6	52.5	89.0	61.6
1985	55.4	56.1	56.1	74.0	77.2	77.9	73.0	71.9	71.4	79.4	80.8	77.8	70.9
1986	67.4	71.0	82.7	85.0	85.1								
Institutional permits – Permis institutionnels:													
1981	67.0	83.7	104.1	87.3	101.0	92.6	125.3	108.8	82.8	89.0	145.7	112.6	100.0
1982	101.7	62.2	99.1	97.4	98.6	94.8	91.7	90.4	119.7	140.0	84.1	100.3	98.4
1983	103.2	121.0	99.5	48.4	83.6	135.2	71.8	92.4	68.2	89.5	89.1	68.6	89.2
1984	68.3	67.3	72.8	74.7	83.1	80.2	107.9	68.6	72.9	82.1	72.2	103.3	79.4
1985	87.0	84.4	82.9	84.2	112.0	83.5	91.2	100.4	114.7	76.8	82.3	51.6	87.6
1986	81.4	89.6	104.9	107.0	115.2								

[1] See explanatory note, page viii.
[1] Voir note explicative, page viii.

TABLE V. Monthly Indexes[1] of Constant Dollar Value of Building Permits Issued, Seasonally Adjusted Data, 1981 = 100

TABLEAU V. Indices mensuels[1] de la valeur en dollars constants des permis de bâtir émis, données désaisonnalisées, 1981 = 100

Region and category Région et catégorie	J	F	M	A	M	J	J	A	S	O	N	D	Annual Annuel
Canada:													
1985	**69.9**	**65.0**	**73.1**	**87.9**	**87.5**	**86.7**	**86.1**	**95.6**	**93.2**	**92.9**	**87.5**	**80.4**	**83.8**
1986	**90.0**	**96.0**	**96.7**	**98.1**	**100.9**								
Residential - Résidentielle:													
1985	**68.5**	**69.9**	**78.1**	**82.2**	**90.4**	**94.8**	**93.4**	**106.3**	**108.2**	**99.3**	**91.6**	**88.0**	**89.2**
1986	**109.3**	**111.5**	**103.2**	**106.8**	**109.5**								
Non-residential - Non-résidentielle:													
1985	**71.4**	**59.5**	**67.6**	**94.2**	**84.3**	**77.7**	**78.1**	**83.7**	**76.7**	**85.9**	**82.9**	**72.0**	**77.8**
1986	**68.8**	**78.9**	**89.5**	**88.5**	**91.4**								
Atlantic provinces - Provinces de l'Atlantique:													
1985	110.2	101.1	152.0	123.6	129.8	119.1	138.4	159.8	125.0	149.1	132.5	112.0	129.4
1986	158.5	122.1	145.8	126.5	140.6								
Residential - Résidentielle:													
1985	154.6	141.2	153.5	183.0	162.7	174.9	190.7	232.9	197.1	188.4	150.5	146.3	173.0
1986	121.0	133.6	132.2	187.2	190.9								
Non-residential - Non-résidentielle:													
1985	72.8	67.4	150.8	73.7	102.2	72.2	94.5	98.4	64.4	116.0	117.5	83.3	92.8
1986	190.0	112.5	157.2	75.6	98.4								
Québec:													
1985	93.4	91.0	101.7	159.0	118.4	120.4	129.8	147.9	137.4	161.3	133.2	106.5	125.0
1986	117.6	142.5	166.2	153.9	159.9								
Residential - Résidentielle:													
1985	99.2	108.8	107.5	113.9	126.5	135.9	148.2	164.0	170.9	134.8	132.0	107.9	129.1
1986	159.4	179.6	209.4	190.3	182.5								
Non-residential - Non-résidentielle:													
1985	86.9	71.1	95.2	208.9	109.2	103.2	109.3	130.0	100.3	190.8	134.6	104.9	120.4
1986	71.2	101.3	118.3	113.4	134.9								
Ontario:													
1985	103.4	92.6	118.4	113.3	131.1	138.3	125.1	126.3	148.2	130.3	132.8	131.0	124.2
1986	149.8	153.4	144.0	146.5	159.7								
Residential - Résidentielle:													
1985	92.9	107.7	124.1	124.6	132.9	144.3	132.0	151.9	163.1	149.5	141.8	145.2	134.2
1986	181.4	173.3	154.2	152.9	176.3								
Non-residential - Non-résidentielle:													
1985	115.6	74.8	111.7	100.1	129.0	131.4	117.1	96.3	130.8	107.4	122.3	114.3	112.6
1986	112.8	130.2	132.0	139.0	140.2								
Prairie provinces - Provinces des Prairies:													
1985	36.3	34.9	27.8	36.6	44.3	42.6	44.6	57.4	44.2	37.0	40.6	38.3	40.4
1986	36.4	38.2	46.4	43.3	41.1								
Residential - Résidentielle:													
1985	29.8	23.0	32.4	35.6	39.5	42.8	44.8	48.9	51.0	44.0	41.4	40.5	39.5
1986	49.4	50.0	36.8	38.2	38.2								
Non-residential - Non-résidentielle:													
1985	41.9	45.2	23.9	37.4	48.4	42.4	44.4	64.7	38.3	31.1	39.9	36.5	41.2
1986	25.2	27.9	54.7	47.6	43.7								
British Columbia - Colombie-Britannique:													
1985	48.4	45.6	41.0	72.2	60.7	49.1	51.2	58.2	50.8	64.5	51.9	47.0	53.4
1986	53.4	64.4	44.5	67.0	57.4								
Residential - Résidentielle:													
1985	50.6	41.7	43.0	47.2	62.5	54.5	51.3	59.4	51.5	64.5	52.4	50.0	52.4
1986	54.6	58.6	44.2	63.4	49.5								
Non-residential - Non-résidentielle:													
1985	44.6	51.8	37.6	112.8	57.7	40.3	50.9	56.1	49.6	64.4	51.1	43.0	55.0
1986	51.4	73.9	44.9	72.7	70.3								

[1] See explanatory note, page viii.
[1] Voir note explicative, page viii.

TABLE VI. Filtered Indexes[1] of Monthly Constant Dollar Value of Building Permits Issued, Canada, Seasonally Adjusted Data, 1981 = 100

TABLEAU VI. Indices filtrés mensuels[1] de la valeur en dollars constants des permis de bâtir émis, Canada, données désaisonnalisées, 1981 = 100

	J	F	M	A	M	J	J	A	S	O	N	D	Annual Annuel
Total:													
1981	**103.0**	**104.1**	**104.4**	**104.2**	**103.5**	**102.6**	**101.4**	**99.9**	**98.2**	**95.9**	**93.2**	**90.0**	**100.0**
1982	**86.5**	**82.7**	**78.8**	**74.7**	**70.9**	**67.6**	**65.2**	**63.9**	**63.7**	**64.5**	**65.9**	**67.5**	**71.0**
1983	**71.4**	**71.8**	**71.6**	**71.0**	**70.2**	**69.2**	**68.2**	**67.2**	**66.3**	**65.9**	**65.9**	**66.3**	**68.8**
1984	**67.0**	**67.8**	**68.6**	**69.4**	**70.1**	**70.7**	**71.2**	**71.7**	**72.2**	**72.8**	**73.6**	**74.9**	**70.8**
1985	**76.6**	**78.9**	**81.5**	**84.1**	**86.5**	**88.4**	**89.9**	**90.9**	**91.6**	**92.0**	**92.7**	**93.6**	**87.2**
1986	94.8	96.0	97.3	98.6									
Residential permits – Permis résidentiels:													
1981	106.6	108.3	109.0	108.7	107.5	105.5	102.7	99.1	95.0	90.5	85.8	81.2	100.0
1982	76.7	72.5	68.6	65.2	62.7	61.3	61.3	63.0	66.1	70.4	75.1	79.6	68.6
1983	87.5	89.1	89.5	88.6	86.9	84.6	82.0	79.5	77.2	75.6	74.8	74.6	82.5
1984	74.8	75.3	75.8	76.3	76.5	76.5	76.3	75.9	75.6	75.4	75.5	76.5	75.9
1985	78.3	81.1	84.4	88.2	91.8	95.1	98.0	100.5	102.5	103.8	105.1	106.1	94.6
1986	107.5	108.5	109.6	110.7									
Non-residential permits – Permis non-résidentiels:													
1981	99.2	99.5	99.5	99.1	99.2	99.4	100.0	100.7	101.4	101.6	100.9	99.3	100.0
1982	96.7	93.4	89.4	84.6	79.5	74.2	69.2	64.7	61.0	58.2	56.1	54.6	73.5
1983	54.5	53.5	52.8	52.6	52.7	53.1	53.6	54.2	54.9	55.6	56.5	57.5	54.2
1984	58.7	59.9	61.0	62.2	63.4	64.6	65.9	67.2	68.6	70.1	71.6	73.2	65.5
1985	74.9	76.6	78.4	79.9	80.9	81.3	81.3	80.9	80.1	79.7	79.7	80.5	79.5
1986	81.5	82.8	84.3	85.9									
Industrial permits – Permis industriels:													
1981	109.3	110.4	110.6	109.9	108.3	105.6	102.1	98.1	93.6	88.9	84.0	79.2	100.0
1982	74.4	70.0	66.0	62.3	58.9	55.8	52.7	49.7	46.7	44.1	41.9	40.2	55.3
1983	39.3	38.4	38.0	38.0	38.4	39.1	40.1	41.2	42.3	43.3	44.2	45.2	40.6
1984	46.4	47.6	49.1	51.0	53.4	56.2	59.3	62.8	66.1	69.3	72.1	74.4	59.0
1985	76.3	77.8	79.0	79.8	80.2	80.1	79.8	79.4	78.8	78.4	76.8	76.6	78.6
1986	76.2	75.9	75.7	75.8									
Commercial permits – Permis commerciaux:													
1981	96.9	97.1	97.1	97.3	97.7	98.6	100.1	101.7	103.2	104.1	103.8	102.3	100.0
1982	99.4	95.1	89.5	82.8	75.3	67.7	60.3	53.8	48.4	44.3	41.4	39.5	66.5
1983	38.7	38.6	39.0	40.0	41.5	43.3	45.3	47.2	49.0	50.6	52.1	53.6	44.9
1984	55.0	56.2	57.4	58.4	59.3	60.1	60.7	61.4	62.1	63.0	64.0	65.2	60.2
1985	66.6	68.0	69.7	71.4	72.9	74.2	75.1	75.7	75.8	75.7	76.3	77.1	73.2
1986	78.6	79.9	81.4	82.9									
Institutional permits – Permis institutionnels:													
1981	90.6	91.9	93.6	95.7	98.0	100.4	102.7	104.6	105.9	106.3	105.7	104.6	100.0
1982	103.3	102.1	100.9	100.1	100.1	101.0	102.6	104.9	107.4	109.7	111.1	111.2	104.6
1983	110.0	107.7	104.7	101.0	97.0	93.0	89.2	85.9	83.4	81.6	80.5	80.1	92.8
1984	80.1	80.2	80.6	81.2	82.2	83.4	84.5	85.6	86.5	87.4	88.3	89.3	84.1
1985	90.8	92.5	94.1	95.2	95.6	95.3	94.4	93.1	91.5	89.9	90.6	92.6	93.0
1986	92.9	94.7	97.0	99.3									

[1] See explanatory note, page viii.
[1] Voir note explicative, page viii.

Filtered Building Permit Indexes, Canada, 1977-1986

Indices filtrés des permis de bâtir, Canada, 1977-1986

1981=100

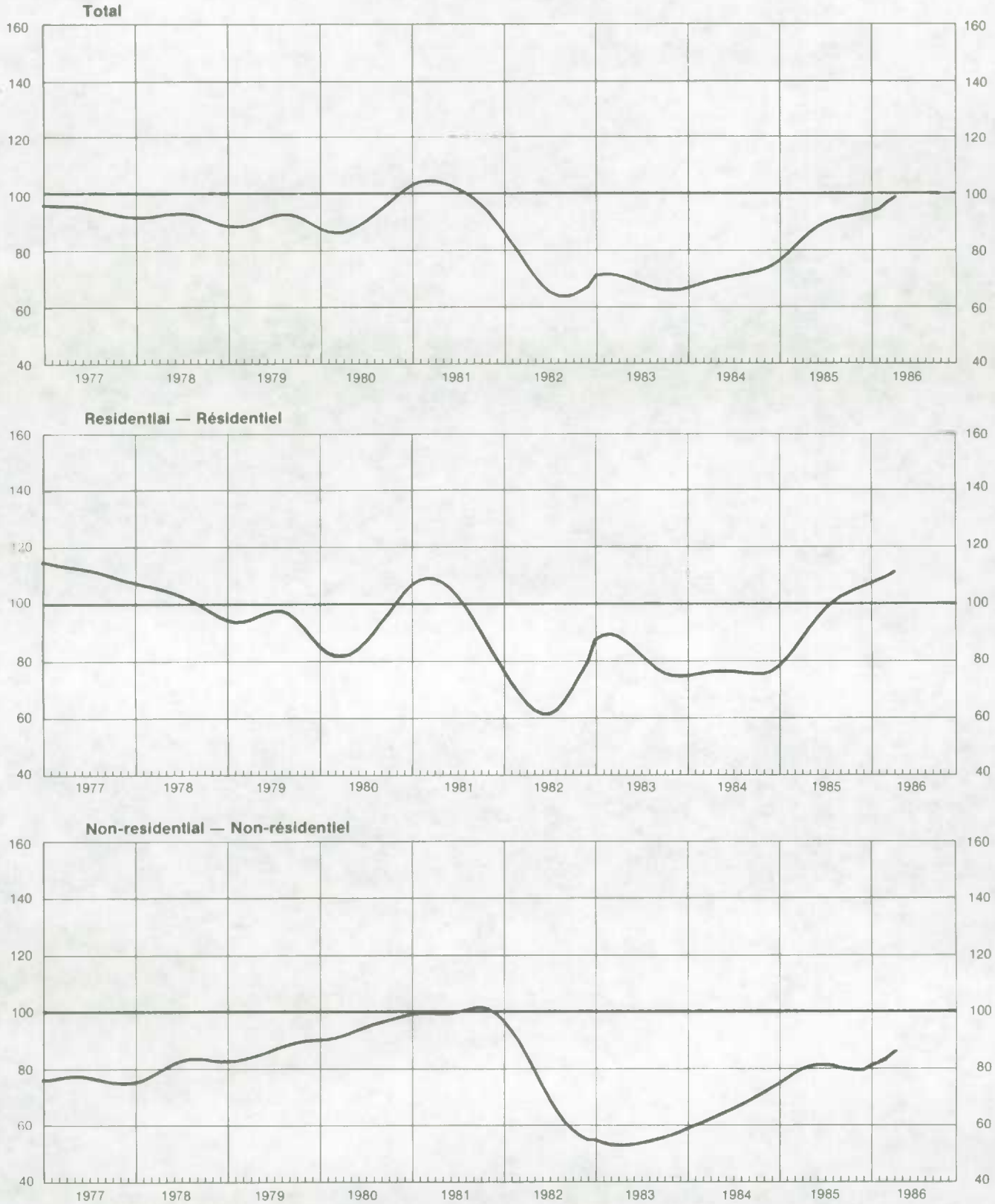

Statistical Tables

Tableaux statistiques

TABLE 1A. Building Permits Issued in Canada, Summary by Province and by Month

TABLEAU 1A. Permis de bâtir émis au Canada, sommaire par province et par mois

1985

	Number of dwelling units – Nombre d'unités de logements							Estimated value of construction – Valeur estimative de la construction				
	Single dwellings – Maisons simples	Cottages – Chalets	Double dwellings – Maisons doubles	Row housing – Maisons en rangée	Apartments – Maisons d'appartements	Conversions – Transformations	Total	Residential – Domiciliaire	Industrial – Industrielle	Commercial – Commerciale	Institutional and government – Institutionnelle et gouvernementale	Total
	units – unités							thousands of dollars – en milliers de dollars				
CANADA	97,563	1,781	6,353	10,169	50,307	5,585	171,758	10,883,051	1,885,456	4,639,813	2,115,566	19,523,886
CUMULATIVE JAN–MAY CUMULATIF JANV–MAI	35,612	527	2,087	3,565	16,568	2,500	60,859	3,898,998	698,218	1,499,482	777,234	6,873,932
JANUARY-JANVIER	2,738	25	162	354	1,729	319	5,327	339,097	99,771	202,697	133,144	774,709
FEBRUARY-FEVRIER	3,560	29	221	738	2,023	537	7,108	435,525	48,512	210,771	134,339	829,147
MARCH-MARS	7,351	35	492	834	3,448	508	12,668	769,747	98,487	258,842	146,805	1,273,881
APRIL-AVRIL	10,395	122	527	806	4,491	664	17,005	1,091,952	309,894	390,457	155,265	1,947,568
MAY-MAI	11,568	316	685	833	4,877	472	18,751	1,262,677	141,554	436,715	207,681	2,048,627
JUNE-JUIN	9,379	262	612	595	4,327	395	15,570	1,044,348	123,463	464,767	145,949	1,778,527
JULY-JUILLET	10,391	229	599	695	3,873	439	16,226	1,108,971	162,846	416,398	177,533	1,865,748
AUGUST-AOUT	9,362	211	606	888	5,521	382	16,970	1,061,927	239,725	430,764	260,383	1,992,799
SEPTEMBER-SEPTEMBRE	9,804	150	602	1,164	5,342	471	17,533	1,103,781	110,233	379,063	232,888	1,825,965
OCTOBER-OCTOBRE	10,080	148	780	1,357	5,004	597	17,966	1,116,770	229,934	541,317	209,813	2,097,834
NOVEMBER-NOVEMBRE	7,665	145	631	1,193	5,847	363	15,844	916,804	169,145	450,865	202,840	1,739,654
DECEMBER-DECEMBRE	5,270	109	436	712	3,825	438	10,790	631,452	151,892	457,157	108,926	1,349,427
NEWFOUNDLAND TERRE-NEUVE	1,423	7	67	44	389	171	2,101	115,772	3,715	44,141	19,958	183,586
CUMULATIVE JAN–MAY CUMULATIF JANV–MAI	331	4	23	-	56	36	450	26,815	451	6,295	1,669	35,230
JANUARY-JANVIER	29	-	4	-	5	4	42	2,365	90	845	285	3,585
FEBRUARY-FEVRIER	16	2	-	-	4	5	27	1,176	65	677	86	2,004
MARCH-MARS	29	-	-	-	4	4	37	2,228	32	1,160	600	4,020
APRIL-AVRIL	89	1	2	-	33	11	136	6,884	188	1,660	308	9,040
MAY-MAI	168	1	17	-	10	12	208	14,162	76	1,953	390	16,581
JUNE-JUIN	156	-	-	-	54	19	229	12,852	352	3,718	173	17,095
JULY-JUILLET	220	-	2	-	47	39	308	14,778	237	4,665	1,361	21,041
AUGUST-AOUT	246	1	8	4	36	13	308	16,349	454	2,890	5,922	25,615
SEPTEMBER-SEPTEMBRE	66	1	24	3	50	10	154	10,761	592	1,295	30	12,678
OCTOBER-OCTOBRE	201	-	8	37	67	12	325	17,396	243	3,527	261	21,427
NOVEMBER-NOVEMBRE	89	-	2	-	39	33	163	7,890	766	19,277	9,460	37,393
DECEMBER-DECEMBRE	114	1	-	-	40	9	164	8,931	620	2,474	1,082	13,107
PRINCE EDWARD ISLAND ILE-DU-PRINCE-EDOUARD	492	99	24	6	275	16	912	43,692	5,343	10,550	27,814	87,399
CUMULATIVE JAN–MAY CUMULATIF JANV–MAI	202	29	4	6	68	16	325	15,552	2,196	4,040	11,426	33,214
JANUARY-JANVIER	7	1	-	-	-	1	9	437	154	420	258	1,269
FEBRUARY-FEVRIER	9	2	-	-	36	6	53	1,605	137	148	-	1,890
MARCH-MARS	33	1	2	-	4	4	44	2,425	543	472	2	3,442
APRIL-AVRIL	60	7	2	-	16	5	90	4,520	308	1,474	5,517	11,819
MAY-MAI	93	18	-	6	12	-	129	6,565	1,054	1,526	5,649	14,794
JUNE-JUIN	70	23	6	-	11	-	110	5,597	346	671	90	6,704
JULY-JUILLET	63	23	4	-	16	-	106	5,265	567	1,114	5,795	12,741
AUGUST-AOUT	45	7	4	-	42	-	98	4,425	369	215	651	5,660
SEPTEMBER-SEPTEMBRE	26	2	-	-	40	-	68	3,390	221	403	3,164	7,178
OCTOBER-OCTOBRE	51	9	-	-	34	-	94	4,422	1,038	1,628	328	7,416
NOVEMBER-NOVEMBRE	23	6	6	-	30	-	65	2,946	551	1,513	2,531	7,541
DECEMBER-DECEMBRE	12	-	-	-	34	-	46	2,095	55	966	3,829	6,945
NOVA SCOTIA NOUVELLE-ECOSSE	4,350	268	803	191	2,284	402	8,298	441,497	22,786	142,671	60,880	667,834
CUMULATIVE JAN–MAY CUMULATIF JANV–MAI	1,566	85	212	101	697	144	2,805	152,175	7,256	53,897	31,146	244,474
JANUARY-JANVIER	142	10	34	46	42	26	300	15,752	133	7,030	4,620	27,535
FEBRUARY-FEVRIER	125	10	24	43	27	12	241	12,803	3,966	7,015	1,621	25,405
MARCH-MARS	209	5	44	6	148	17	429	23,592	891	4,241	14,996	43,720
APRIL-AVRIL	458	22	66	6	272	61	885	44,681	1,111	10,936	567	57,295
MAY-MAI	632	38	44	-	208	28	950	55,347	1,155	24,675	9,342	90,519
JUNE-JUIN	459	38	50	-	221	27	795	45,657	2,587	9,401	3,527	61,172
JULY-JUILLET	565	23	72	-	148	27	835	47,042	1,732	10,447	3,141	62,362
AUGUST-AOUT	443	31	68	7	323	16	888	49,542	1,551	10,863	3,772	65,728
SEPTEMBER-SEPTEMBRE	395	33	64	49	94	51	686	38,724	1,250	6,948	2,290	49,212
OCTOBER-OCTOBRE	437	27	101	-	389	33	987	45,595	3,289	21,778	14,284	84,946
NOVEMBER-NOVEMBRE	279	21	120	9	151	27	607	30,064	1,825	11,909	1,895	45,693
DECEMBER-DECEMBRE	206	10	116	25	261	77	695	32,698	3,296	17,428	825	54,247

TABLE 1B. Building Permits Issued in Canada, Summary by Province and by Month

TABLEAU 1B. Permis de bâtir émis au Canada, sommaire par province et par mois

1986

	Number of dwelling units – Nombre d'unités de logements							Estimated value of construction – Valeur estimative de la construction				
	Single dwellings – Maisons simples	Cottages – Chalets	Double dwellings – Maisons doubles	Row housing – Maisons en rangée	Apartments – Maisons d'appartements	Conversions – Transformations	Total	Residential – Domiciliaire	Industrial – Industrielle	Commercial – Commerciale	Institutional and government – Institutionnelle et gouvernementale	Total
	units – unités							thousands of dollars – en milliers de dollars				
CANADA												
CUMULATIVE JAN-MAY CUMULATIF JANV-MAI	**45,948**	**433**	**2,965**	**3,206**	**24,683**	**2,095**	**79,330**	**5,124,018**	**578,948**	**1,859,848**	**899,974**	**8,462,788**
JANUARY-JANVIER	4,852	19	370	204	2,507	349	8,301	552,740	60,584	257,725	127,044	998,093
FEBRUARY-FEVRIER	6,229	20	433	402	4,998	408	12,490	736,133	107,396	271,014	145,464	1,260,007
MARCH-MARS	9,803	41	606	1,101	5,173	470	17,194	1,079,919	179,596	423,578	187,762	1,870,805
APRIL-AVRIL	14,201	161	925	693	6,936	568	23,484	1,518,469	149,347	491,543	222,305	2,381,664
MAY-MAI	10,863	192	631	806	5,069	300	17,861	1,236,757	132,025	416,038	217,399	2,002,219
JUNE-JUIN												
JULY-JUILLET												
AUGUST-AOUT												
SEPTEMBER-SEPTEMBRE												
OCTOBER-OCTOBRE												
NOVEMBER-NOVEMBRE												
DECEMBER-DECEMBRE												
NEWFOUNDLAND TERRE-NEUVE												
CUMULATIVE JAN-MAY CUMULATIF JANV-MAI	**268**	-	**10**	**25**	**33**	**53**	**389**	**20,924**	**685**	**30,498**	**2,805**	**54,912**
JANUARY-JANVIER	27	-	-	-	-	9	36	2,161	-	7,752	1,004	10,917
FEBRUARY-FEVRIER	9	-	-	5	4	13	31	946	231	501	373	2,051
MARCH-MARS	32	-	-	-	9	10	51	2,373	450	17,749	174	20,746
APRIL-AVRIL	132	-	6	20	16	21	195	11,231	3	3,925	329	15,488
MAY-MAI	68	-	4	-	4	-	76	4,213	1	571	925	5,710
JUNE-JUIN												
JULY-JUILLET												
AUGUST-AOUT												
SEPTEMBER-SEPTEMBRE												
OCTOBER-OCTOBRE												
NOVEMBER-NOVEMBRE												
DECEMBER-DECEMBRE												
PRINCE EDWARD ISLAND ILE-DU-PRINCE-EDOUARD												
CUMULATIVE JAN-MAY CUMULATIF JANV-MAI	**266**	**50**	**22**	-	**103**	**18**	**459**	**22,950**	**1,734**	**6,141**	**9,736**	**40,561**
JANUARY-JANVIER	10	3	-	-	18	5	36	1,412	87	233	2,089	3,821
FEBRUARY-FEVRIER	16	6	-	-	4	3	29	1,364	98	1,660	3,014	6,136
MARCH-MARS	39	4	2	-	27	3	75	4,004	40	1,323	1,554	6,921
APRIL-AVRIL	99	9	4	-	46	3	161	7,641	272	1,185	290	9,388
MAY-MAI	102	28	16	-	8	4	158	8,529	1,237	1,740	2,789	14,295
JUNE-JUIN												
JULY-JUILLET												
AUGUST-AOUT												
SEPTEMBER-SEPTEMBRE												
OCTOBER-OCTOBRE												
NOVEMBER-NOVEMBRE												
DECEMBER-DECEMBRE												
NOVA SCOTIA NOUVELLE-ECOSSE												
CUMULATIVE JAN-MAY CUMULATIF JANV-MAI	**1,525**	**74**	**304**	**62**	**386**	**133**	**2,484**	**147,546**	**14,861**	**51,387**	**22,756**	**236,550**
JANUARY-JANVIER	122	4	20	-	13	18	177	10,203	598	7,341	157	18,299
FEBRUARY-FEVRIER	115	5	30	-	112	36	298	15,253	1,270	10,356	4,250	31,129
MARCH-MARS	224	2	52	-	18	10	306	19,041	9,786	11,025	6,805	46,657
APRIL-AVRIL	527	28	106	-	157	42	860	51,593	1,498	13,826	2,802	69,719
MAY-MAI	537	35	96	62	86	27	843	51,456	1,709	8,839	8,742	70,746
JUNE-JUIN												
JULY-JUILLET												
AUGUST-AOUT												
SEPTEMBER-SEPTEMBRE												
OCTOBER-OCTOBRE												
NOVEMBER-NOVEMBRE												
DECEMBER-DECEMBRE												

TABLE 1A. Building Permits Issued in Canada, Summary by Province and by Month

TABLEAU 1A. Permis de bâtir émis au Canada, sommaire par province et par mois

1985

	Number of dwelling units – Nombre d'unités de logements							Estimated value of construction – Valeur estimative de la construction				
	Single dwellings – Maisons simples	Cottages – Chalets	Double dwellings – Maisons doubles	Row housing – Maisons en rangée	Apartments – Maisons d'appartements	Conversions – Transformations	Total	Residential – Domiciliaire	Industrial – Industrielle	Commercial – Commerciale	Institutional and government – Institutionnelle et gouvernementale	Total
	units – unités							thousands of dollars – en milliers de dollars				
NEW BRUNSWICK NOUVEAU-BRUNSWICK	**2,669**	**78**	**31**	**72**	**756**	**271**	**3,877**	**204,135**	**25,077**	**59,374**	**84,068**	**372,654**
CUMULATIVE JAN-MAY CUMULATIF JANV-MAI	**1,017**	**19**	**4**	**39**	**175**	**176**	**1,430**	**75,583**	**15,075**	**17,670**	**30,813**	**139,141**
JANUARY-JANVIER	25	–	–	–	–	4	29	2,008	1,714	1,092	2,588	7,402
FEBRUARY-FEVRIER	45	1	–	–	10	137	193	8,890	256	2,691	1,361	13,198
MARCH-MARS	139	1	–	–	55	7	202	10,812	362	3,920	16,382	31,476
APRIL-AVRIL	361	5	–	39	76	9	490	26,189	751	5,104	9,299	41,343
MAY-MAI	447	12	4	–	34	19	516	27,684	11,992	4,863	1,183	45,722
JUNE-JUIN	365	19	2	–	53	19	458	24,371	640	9,814	1,741	36,566
JULY-JUILLET	327	11	8	–	86	7	439	22,717	481	4,604	9,773	37,575
AUGUST-AOUT	277	8	1	25	171	11	493	25,262	4,211	5,549	9,419	44,441
SEPTEMBER-SEPTEMBRE	274	6	4	–	105	7	396	21,572	727	6,316	8,756	37,371
OCTOBER-OCTOBRE	244	12	4	4	65	11	340	18,660	2,746	8,848	9,747	40,001
NOVEMBER-NOVEMBRE	128	3	6	4	92	27	260	12,854	630	4,685	11,296	29,465
DECEMBER-DECEMBRE	37	–	2	–	9	13	61	3,116	567	1,888	2,523	8,094
QUEBEC	**17,426**	**216**	**2,134**	**1,429**	**22,024**	**2,357**	**45,586**	**2,405,999**	**678,457**	**988,380**	**401,891**	**4,474,727**
CUMULATIVE JAN-MAY CUMULATIF JANV-MAI	**6,663**	**49**	**666**	**497**	**5,641**	**1,125**	**14,641**	**801,734**	**262,016**	**243,881**	**127,596**	**1,435,227**
JANUARY-JANVIER	323	3	56	18	402	160	962	51,606	15,937	24,125	12,974	104,642
FEBRUARY-FEVRIER	601	2	56	141	634	254	1,688	92,052	10,614	46,262	12,043	160,971
MARCH-MARS	1,501	3	146	89	927	242	2,908	160,596	29,046	41,711	32,281	263,634
APRIL-AVRIL	2,184	12	175	174	1,814	288	4,647	244,593	189,668	65,037	28,232	527,530
MAY-MAI	2,054	29	233	75	1,864	181	4,436	252,887	16,751	66,746	42,066	378,450
JUNE-JUIN	1,419	29	183	51	1,309	141	3,132	182,488	32,499	77,775	19,571	312,333
JULY-JUILLET	1,464	27	169	81	1,618	133	3,492	215,792	25,445	59,034	41,457	341,728
AUGUST-AOUT	1,793	30	243	107	2,474	144	4,791	248,067	113,898	84,175	32,557	478,697
SEPTEMBER-SEPTEMBRE	1,736	28	203	203	2,506	169	4,845	258,751	21,911	77,736	75,705	434,103
OCTOBER-OCTOBRE	1,664	27	280	153	2,840	348	5,312	260,518	131,345	164,991	41,227	598,081
NOVEMBER-NOVEMBRE	1,608	19	241	299	3,653	137	5,957	271,125	53,712	121,556	49,984	496,427
DECEMBER-DECEMBRE	1,079	7	149	38	1,983	160	3,416	167,474	37,631	159,232	13,794	378,131
ONTARIO	**43,778**	**762**	**2,750**	**5,485**	**14,898**	**1,941**	**69,614**	**4,886,404**	**880,616**	**2,075,029**	**550,593**	**8,392,642**
CUMULATIVE JAN-MAY CUMULATIF JANV-MAI	**15,627**	**227**	**915**	**1,759**	**5,844**	**862**	**25,234**	**1,733,371**	**301,011**	**719,958**	**167,940**	**2,922,280**
JANUARY-JANVIER	1,116	7	55	104	538	108	1,928	133,949	72,345	106,505	18,936	331,735
FEBRUARY-FEVRIER	1,580	5	95	347	841	95	2,963	193,874	21,444	82,532	23,347	321,197
MARCH-MARS	3,227	14	236	368	1,654	224	5,723	358,665	59,009	143,525	37,869	599,068
APRIL-AVRIL	4,705	49	245	371	1,483	250	7,103	506,882	62,827	171,946	36,246	777,901
MAY-MAI	4,999	152	284	569	1,328	185	7,517	540,001	85,386	215,450	51,542	892,379
JUNE-JUIN	4,142	105	334	334	1,811	154	6,880	498,681	75,513	220,158	68,045	862,397
JULY-JUILLET	4,760	96	269	389	1,179	188	6,881	508,046	116,196	191,572	32,690	848,504
AUGUST-AOUT	3,857	81	259	497	1,584	169	6,447	457,047	94,456	195,973	30,221	777,697
SEPTEMBER-SEPTEMBRE	4,687	60	283	657	1,690	174	7,551	516,996	65,145	186,978	73,163	842,282
OCTOBER-OCTOBRE	4,806	52	339	751	760	119	6,827	501,095	64,043	170,007	63,778	798,923
NOVEMBER-NOVEMBRE	3,544	83	228	652	1,159	128	5,794	397,766	91,201	208,548	49,769	747,284
DECEMBER-DECEMBRE	2,355	58	123	446	871	147	4,000	273,402	73,051	181,835	64,987	593,275
MANITOBA	**4,411**	**165**	**49**	**150**	**2,412**	**39**	**7,226**	**424,241**	**48,977**	**122,639**	**100,527**	**696,384**
CUMULATIVE JAN-MAY CUMULATIF JANV-MAI	**1,742**	**63**	**29**	**56**	**1,063**	–	**2,953**	**168,302**	**7,985**	**36,424**	**38,647**	**251,358**
JANUARY-JANVIER	131	1	2	3	93	–	230	11,497	325	3,100	3,768	18,690
FEBRUARY-FEVRIER	147	2	14	9	141	–	313	17,290	897	7,007	17,329	42,523
MARCH-MARS	418	6	8	14	384	–	830	43,549	706	9,201	5,291	58,747
APRIL-AVRIL	453	16	3	30	144	–	646	39,497	2,437	8,497	2,104	52,535
MAY-MAI	593	38	2	–	301	–	934	56,469	3,620	8,619	10,155	78,863
JUNE-JUIN	433	25	4	4	107	7	580	39,405	2,370	11,831	3,254	56,860
JULY-JUILLET	496	21	2	44	199	1	763	51,180	1,802	14,975	12,232	80,189
AUGUST-AOUT	403	10	–	–	140	–	553	35,726	3,134	13,394	7,805	60,059
SEPTEMBER-SEPTEMBRE	408	8	4	–	337	7	764	43,119	1,776	15,216	11,218	71,329
OCTOBER-OCTOBRE	430	9	–	–	244	–	683	39,882	3,955	14,518	2,843	61,198
NOVEMBER-NOVEMBRE	301	–	8	46	95	–	450	25,841	2,112	8,311	20,627	56,891
DECEMBER-DECEMBRE	198	29	2	–	227	24	480	20,786	25,843	7,970	3,901	58,500

TABLE 1B. Building Permits Issued in Canada. Summary by Province and by Month

TABLEAU 1B. Permis de bâtir émis au Canada, **sommaire par province et par mois**

1986

	Number of dwelling units – Nombre d'unités de logements							Estimated value of construction – Valeur estimative de la construction				
	Single dwellings – Maisons simples	Cottages – Chalets	Double dwellings – Maisons doubles	Row housing – Maisons en rangée	Apartments – Maisons d'appartements	Conversions – Transformations	Total	Residential – Domiciliaire	Industrial – Industrielle	Commercial – Commerciale	Institutional and government – Institutionnelle et gouvernementale	Total
	units – unités							thousands of dollars – en milliers de dollars				
NEW BRUNSWICK NOUVEAU-BRUNSWICK												
CUMULATIVE JAN-MAY CUMULATIF JANV-MAI	**862**	**9**	**40**	**39**	**368**	**73**	**1,391**	**74,958**	**2,627**	**27,797**	**56,769**	**162,151**
JANUARY-JANVIER	17	–	–	–	–	25	42	2,384	129	4,591	30,721	37,825
FEBRUARY-FEVRIER	46	1	4	–	59	14	124	6,950	389	2,276	8,078	17,693
MARCH-MARS	75	–	16	–	44	12	147	8,162	322	7,095	9,769	25,348
APRIL-AVRIL	372	4	2	23	140	10	551	28,149	521	4,968	5,879	39,517
MAY-MAI	352	4	18	16	125	12	527	29,313	1,266	8,867	2,322	41,768
JUNE-JUIN												
JULY-JUILLET												
AUGUST-AOUT												
SEPTEMBER-SEPTEMBRE												
OCTOBER-OCTOBRE												
NOVEMBER-NOVEMBRE												
DECEMBER-DECEMBRE												
QUEBEC												
CUMULATIVE JAN-MAY CUMULATIF JANV-MAI	**9,662**	**42**	**1,278**	**333**	**12,938**	**955**	**25,208**	**1,283,388**	**106,751**	**346,400**	**129,869**	**1,866,408**
JANUARY-JANVIER	601	2	84	19	764	174	1,644	87,919	6,465	27,814	7,818	130,016
FEBRUARY-FEVRIER	1,208	2	121	99	1,666	202	3,298	154,430	31,108	53,136	19,950	258,624
MARCH-MARS	2,173	3	315	64	3,603	177	6,335	321,661	16,429	89,203	16,880	444,173
APRIL-AVRIL	3,371	10	456	108	4,343	270	8,558	415,891	27,893	89,193	44,878	577,855
MAY-MAI	2,309	25	302	43	2,562	132	5,373	303,487	24,856	87,054	40,343	455,740
JUNE-JUIN												
JULY-JUILLET												
AUGUST-AOUT												
SEPTEMBER-SEPTEMBRE												
OCTOBER-OCTOBRE												
NOVEMBER-NOVEMBRE												
DECEMBER-DECEMBRE												
ONTARIO												
CUMULATIVE JAN-MAY CUMULATIF JANV-MAI	**21,471**	**198**	**1,062**	**1,652**	**6,911**	**770**	**32,064**	**2,385,439**	**367,639**	**867,644**	**280,842**	**3,901,564**
JANUARY-JANVIER	2,426	8	232	58	894	95	3,713	274,363	38,869	119,027	51,225	483,484
FEBRUARY-FEVRIER	2,588	5	224	179	2,039	114	5,149	336,228	59,402	108,593	61,485	565,708
MARCH-MARS	4,736	19	165	624	864	233	6,641	482,294	82,440	172,865	49,346	786,945
APRIL-AVRIL	6,473	77	267	271	1,306	208	8,602	664,083	98,807	236,429	68,113	1,067,432
MAY-MAI	5,248	89	174	520	1,808	120	7,959	628,471	88,121	230,730	50,673	997,995
JUNE-JUIN												
JULY-JUILLET												
AUGUST-AOUT												
SEPTEMBER-SEPTEMBRE												
OCTOBER-OCTOBRE												
NOVEMBER-NOVEMBRE												
DECEMBER-DECEMBRE												
MANITOBA												
CUMULATIVE JAN-MAY CUMULATIF JANV-MAI	**2,415**	**48**	**26**	**80**	**1,079**	**4**	**3,652**	**226,005**	**6,085**	**53,030**	**40,583**	**325,703**
JANUARY-JANVIER	185	2	6	–	163	4	360	21,703	1,181	8,213	3,227	34,324
FEBRUARY-FEVRIER	477	1	4	39	523	–	994	46,899	741	11,957	17,707	77,304
MARCH-MARS	477	11	8	36	34	–	566	37,504	759	10,577	2,914	51,754
APRIL-AVRIL	704	26	4	5	221	–	960	61,602	2,728	11,051	1,876	77,257
MAY-MAI	622	8	4	–	138	–	772	58,297	676	11,232	14,859	85,064
JUNE-JUIN												
JULY-JUILLET												
AUGUST-AOUT												
SEPTEMBER-SEPTEMBRE												
OCTOBER-OCTOBRE												
NOVEMBER-NOVEMBRE												
DECEMBER-DECEMBRE												

TABLE 1A. Building Permits Issued in Canada, Summary by Province and by Month

TABLEAU 1A. Permis de bâtir émis au Canada, sommaire par province et par mois

1985

	Number of dwelling units – Nombre d'unités de logements							Estimated value of construction – Valeur estimative de la construction				
	Single dwellings – Maisons simples	Cottages – Chalets	Double dwellings – Maisons doubles	Row housing – Maisons en rangée	Apartments – Maisons d'appartements	Conversions – Transformations	Total	Residential – Domiciliaire	Industrial – Industrielle	Commercial – Commerciale	Institutional and government – Institutionnelle et gouvernementale	Total
	units – unités							thousands of dollars – en milliers de dollars				
SASKATCHEWAN	**2,890**	**52**	**204**	**216**	**1,433**	**59**	**4,854**	**284,434**	**24,362**	**136,762**	**102,784**	**548,342**
CUMULATIVE JAN–MAY CUMULATIF JANV–MAI	**972**	**12**	**116**	**96**	**753**	**22**	**1,971**	**107,247**	**6,282**	**43,779**	**29,798**	**187,106**
JANUARY-JANVIER	66	–	10	32	75	2	185	8,882	1,329	7,100	17,693	35,004
FEBRUARY-FEVRIER	72	–	8	24	156	–	260	10,527	530	7,676	2,107	20,790
MARCH-MARS	174	–	28	–	45	–	247	15,558	1,532	6,122	2,725	25,937
APRIL-AVRIL	274	5	20	35	251	18	603	32,741	1,702	9,633	4,434	48,510
MAY-MAI	386	7	50	5	226	2	676	39,539	1,189	13,298	2,839	56,865
JUNE-JUIN	280	4	11	–	210	1	506	29,725	578	21,968	7,982	60,253
JULY-JUILLET	391	8	24	60	74	1	558	35,938	1,156	12,922	9,928	59,944
AUGUST-AOUT	363	18	7	–	111	4	503	31,526	2,368	13,060	13,552	60,506
SEPTEMBER-SEPTEMBRE	326	4	10	60	128	28	556	32,434	2,462	13,791	13,950	62,637
OCTOBER-OCTOBRE	262	2	24	–	36	1	325	22,326	2,655	16,781	9,789	51,551
NOVEMBER-NOVEMBRE	158	3	4	–	118	2	285	15,150	8,346	10,112	10,708	44,316
DECEMBER-DECEMBRE	138	1	8	–	3	–	150	10,088	515	4,349	7,077	22,029
ALBERTA	**8,188**	**39**	**73**	**223**	**980**	**31**	**9,534**	**669,119**	**52,352**	**466,689**	**609,919**	**1,798,079**
CUMULATIVE JAN–MAY CUMULATIF JANV–MAI	**2,771**	**15**	**18**	**64**	**314**	**14**	**3,196**	**229,768**	**16,489**	**137,256**	**274,990**	**658,503**
JANUARY-JANVIER	264	1	–	–	73	–	338	22,632	834	16,608	59,251	99,325
FEBRUARY-FEVRIER	300	1	2	–	–	2	305	22,090	1,255	24,378	69,108	116,831
MARCH-MARS	602	4	2	39	34	2	683	46,398	2,964	19,882	30,877	100,121
APRIL-AVRIL	751	3	4	10	66	5	839	61,884	1,996	40,497	41,101	145,478
MAY-MAI	854	6	10	15	141	5	1,031	76,764	9,440	35,891	74,653	196,748
JUNE-JUIN	900	4	6	32	38	7	987	70,688	2,919	64,591	33,363	171,561
JULY-JUILLET	884	5	9	–	107	3	1,008	73,963	3,970	56,228	47,942	182,103
AUGUST-AOUT	824	6	6	21	171	–	1,028	68,690	9,029	42,152	150,337	270,208
SEPTEMBER-SEPTEMBRE	799	1	8	4	201	1	1,014	68,936	4,794	40,954	29,499	144,183
OCTOBER-OCTOBRE	776	2	2	33	34	2	849	63,856	8,145	64,238	27,330	163,569
NOVEMBER-NOVEMBRE	708	3	4	12	93	3	823	54,081	3,871	28,381	39,574	125,907
DECEMBER-DECEMBRE	526	3	20	57	22	1	629	39,137	3,135	32,889	6,884	82,045
BRITISH COLUMBIA COLOMBIE-BRITANNIQUE	**11,689**	**63**	**217**	**2,327**	**4,686**	**296**	**19,278**	**1,378,165**	**141,510**	**571,146**	**99,618**	**2,190,439**
CUMULATIVE JAN–MAY CUMULATIF JANV–MAI	**4,690**	**13**	**99**	**947**	**1,948**	**104**	**7,801**	**584,660**	**79,102**	**234,607**	**51,650**	**950,019**
JANUARY-JANVIER	634	1	1	151	504	13	1,301	89,862	6,910	35,783	12,733	145,288
FEBRUARY-FEVRIER	664	2	22	174	174	26	1,062	75,126	9,348	32,370	7,307	124,151
MARCH-MARS	1,018	1	26	318	193	8	1,564	105,780	3,291	28,580	5,472	143,123
APRIL-AVRIL	1,051	1	10	141	336	17	1,556	123,389	48,880	75,332	16,447	264,048
MAY-MAI	1,323	8	40	163	744	40	2,318	190,503	10,673	62,542	9,691	273,409
JUNE-JUIN	1,120	10	16	174	513	20	1,853	132,410	5,547	41,938	5,505	185,400
JULY-JUILLET	1,145	9	40	107	345	40	1,686	125,195	10,599	54,127	7,461	197,382
AUGUST-AOUT	1,069	16	10	227	376	25	1,723	117,970	9,653	56,457	5,285	189,365
SEPTEMBER-SEPTEMBRE	1,065	7	2	188	191	23	1,476	107,430	11,185	28,487	13,522	160,624
OCTOBER-OCTOBRE	1,181	3	22	367	524	71	2,165	138,794	12,394	71,897	5,714	228,799
NOVEMBER-NOVEMBRE	820	5	12	171	417	6	1,431	98,438	6,091	35,709	6,912	147,150
DECEMBER-DECEMBRE	599	–	16	146	375	7	1,143	73,268	6,939	47,974	3,569	131,700
YUKON	**105**	**32**	–	–	**2**	**1**	**140**	**8,354**	**302**	**8,459**	**13,851**	**30,966**
CUMULATIVE JAN–MAY CUMULATIF JANV–MAI	**16**	**11**	–	–	–	–	**27**	**1,558**	**192**	**1,284**	**11,513**	**14,547**
JANUARY-JANVIER	–	1	–	–	–	–	1	19	–	86	2	107
FEBRUARY-FEVRIER	1	2	–	–	–	–	3	92	–	65	30	187
MARCH-MARS	1	–	–	–	–	–	1	144	111	78	310	593
APRIL-AVRIL	9	1	–	–	–	–	10	692	26	341	11,010	12,069
MAY-MAI	5	7	–	–	–	–	12	611	55	764	161	1,591
JUNE-JUIN	15	5	–	–	–	–	20	1,029	25	345	1,518	2,917
JULY-JUILLET	18	6	–	–	–	–	24	1,264	8	608	144	[illegible]
AUGUST-AOUT	23	3	–	–	–	–	26	1,577	42	3,219	241	[illegible]
SEPTEMBER-SEPTEMBRE	11	–	–	–	–	1	12	815	25	321	30	[illegible]
OCTOBER-OCTOBRE	18	5	–	–	2	–	25	1,695	10	2,190	405	[illegible]
NOVEMBER-NOVEMBRE	3	2	–	–	–	–	5	265	–	437	–	[illegible]
DECEMBER-DECEMBRE	1	–	–	–	–	–	1	151	–	55	–	[illegible]

TABLE 1B. Building Permits Issued in Canada, Summary by Province and by Month

TABLEAU 1B. Permis de bâtir émis au Canada, sommaire par province et par mois

1986

	Number of dwelling units - Nombre d'unités de logements							Estimated value of construction - Valeur estimative de la construction				
	Single dwellings - Maisons simples	Cottages - Chalets	Double dwellings - Maisons doubles	Row housing - Maisons en rangée	Apartments - Maisons d'appartements	Conversions - Transformations	Total	Residential - Domiciliaire	Industrial - Industrielle	Commercial - Commerciale	Institutional and government - Institutionnelle et gouvernementale	Total
	units - unités							thousands of dollars - en milliers de dollars				
SASKATCHEWAN												
CUMULATIVE JAN-MAY CUMULATIF JANV-MAI	1,249	2	87	-	476	9	1,823	114,513	18,715	36,454	98,611	268,293
JANUARY-JANVIER	98	-	18	-	154	3	273	14,737	1,008	4,216	12,249	32,210
FEBRUARY-FEVRIER	153	-	18	-	77	4	252	14,874	2,709	5,194	7,746	30,523
MARCH-MARS	246	1	17	-	70	-	334	20,694	8,907	6,061	19,664	55,326
APRIL-AVRIL	377	-	28	-	97	1	503	32,418	2,539	12,541	34,809	82,307
MAY-MAI	375	1	6	-	78	1	461	31,790	3,552	8,442	24,143	67,927
JUNE-JUIN												
JULY-JUILLET												
AUGUST-AOUT												
SEPTEMBER-SEPTEMBRE												
OCTOBER-OCTOBRE												
NOVEMBER-NOVEMBRE												
DECEMBER-DECEMBRE												
ALBERTA												
CUMULATIVE JAN-MAY CUMULATIF JANV-MAI	2,954	1	48	134	234	19	3,390	246,376	19,865	205,278	130,490	602,009
JANUARY-JANVIER	506	-	4	-	59	2	571	38,950	1,305	30,465	8,865	79,585
FEBRUARY-FEVRIER	648	-	8	15	44	-	715	48,290	1,710	18,754	14,490	83,244
MARCH-MARS	718	-	15	16	71	12	832	58,718	5,918	72,103	41,435	178,174
APRIL-AVRIL	690	1	16	55	20	2	784	61,837	4,765	62,137	19,057	147,296
MAY-MAI	392	-	5	48	40	3	488	38,581	6,667	21,819	46,643	113,710
JUNE-JUIN												
JULY-JUILLET												
AUGUST-AOUT												
SEPTEMBER-SEPTEMBRE												
OCTOBER-OCTOBRE												
NOVEMBER-NOVEMBRE												
DECEMBER-DECEMBRE												
BRITISH COLUMBIA COLOMBIE-BRITANNIQUE												
CUMULATIVE JAN-MAY CUMULATIF JANV-MAI	5,248	5	88	876	2,134	61	8,412	597,358	39,660	232,622	96,714	966,354
JANUARY-JANVIER	859	-	6	127	442	14	1,448	98,753	10,918	47,797	7,421	164,889
FEBRUARY-FEVRIER	1,017	-	24	60	470	22	1,593	110,298	9,706	57,797	8,325	186,126
MARCH-MARS	1,078	1	16	361	431	13	1,900	124,500	4,295	35,251	39,013	203,059
APRIL-AVRIL	1,449	3	36	211	589	11	2,299	183,244	10,801	55,397	18,433	267,875
MAY-MAI	845	1	6	117	202	1	1,172	80,563	3,940	36,380	23,522	144,405
JUNE-JUIN												
JULY-JUILLET												
AUGUST-AOUT												
SEPTEMBER-SEPTEMBRE												
OCTOBER-OCTOBRE												
NOVEMBER-NOVEMBRE												
DECEMBER-DECEMBRE												
YUKON												
CUMULATIVE JAN-MAY CUMULATIF JANV-MAI	8	4	-	-	-	-	12	1,032	295	1,632	27,728	30,687
JANUARY-JANVIER	1	-	-	-	-	-	1	124	-	205	88	417
FEBRUARY-FEVRIER	-	-	-	-	-	-	-	51	25	501	32	609
MARCH-MARS	2	-	-	-	-	-	2	334	250	77	208	869
APRIL-AVRIL	3	3	-	-	-	-	6	359	20	638	24,962	25,979
MAY-MAI	2	1	-	-	-	-	3	164	-	211	2,438	2,813
JUNE-JUIN												
JULY-JUILLET												
AUGUST-AOUT												
SEPTEMBER-SEPTEMBRE												
OCTOBER-OCTOBRE												
NOVEMBER-NOVEMBRE												
DECEMBER-DECEMBRE												

TABLE 1A. Building Permits Issued in Canada, Summary by Province and by Month

TABLEAU 1A. Permis de bâtir émis au Canada, sommaire par province et par mois

1985

	Number of dwelling units - Nombre d'unités de logements							Estimated value of construction - Valeur estimative de la construction				
	Single dwellings - Maisons simples	Cottages - Chalets	Double dwellings - Maisons doubles	Row housing - Maisons en rangée	Apartments - Maisons d'appartements	Conversions - Transformations	Total	Residential - Domiciliaire	Industrial - Industrielle	Commercial - Commerciale	Institutional and government - Institutionnelle et gouvernementale	Total
	units - unités							thousands of dollars - en milliers de dollars				
NORTHWEST TERRITORIES TERRITOIRES-DU-NORD-OUEST	**142**	-	**1**	**26**	**168**	**1**	**338**	**21,239**	**1,959**	**13,973**	**43,663**	**80,834**
CUMULATIVE JAN-MAY CUMULATIF JANV-MAI	**15**	-	**1**	-	**9**	**1**	**26**	**2,233**	**163**	**391**	**46**	**2,833**
JANUARY-JANVIER	1	-	-	-	-	1	2	88	-	3	36	127
FEBRUARY-FEVRIER	-	-	-	-	-	-	-	-	-	-	-	-
MARCH-MARS	-	-	-	-	-	-	-	-	-	-	-	-
APRIL-AVRIL	-	-	-	-	-	-	-	-	-	-	-	-
MAY-MAI	14	-	1	-	9	-	24	2,145	163	388	10	2,706
JUNE-JUIN	20	-	-	-	-	-	20	1,445	87	2,557	1,180	5,269
JULY-JUILLET	58	-	-	14	54	-	126	7,791	653	6,102	5,609	20,155
AUGUST-AOUT	19	-	-	-	93	-	112	5,746	560	2,817	621	9,744
SEPTEMBER-SEPTEMBRE	11	-	-	-	-	-	11	853	145	618	1,561	3,177
OCTOBER-OCTOBRE	10	-	-	12	12	-	34	2,531	71	914	34,107	37,623
NOVEMBER-NOVEMBRE	4	-	-	-	-	-	4	334	40	427	84	885
DECEMBER-DECEMBRE	5	-	-	-	-	-	5	306	240	147	455	1,148

TABLE 2A. Building Permits Issued in Canada, by Province

TABLEAU 2A. Permis de bâtir émis au Canada, par province

April revised - 1986 - Avril revisé

	Number of dwelling units - Nombre d'unités de logements							Estimated value of construction - Valeur estimative de la construction				
	Single dwellings - Maisons simples	Cottages - Chalets	Double dwellings - Maisons doubles	Row housing - Maisons en rangée	Apartments - Maisons d'appartements	Conversions - Transformations	Total	Residential - Domiciliaire	Industrial - Industrielle	Commercial - Commerciale	Institutional and government - Institutionnelle et gouvernementale	Total
	units - unités							thousands of dollars - en milliers de dollars				
CANADA	**14,201**	**161**	**925**	**693**	**6,936**	**568**	**23,484**	**1,518,469**	**149,347**	**491,543**	**222,305**	**2,381,664**
NEWFOUNDLAND TERRE-NEUVE	132	-	6	20	16	21	195	11,231	3	3,925	329	15,488
PRINCE EDWARD ISLAND ILE-DU-PRINCE-EDOUARD	99	9	4	-	46	3	161	7,641	272	1,185	290	9,388
NOVA SCOTIA NOUVELLE-ECOSSE	527	28	106	-	157	42	860	51,593	1,498	13,826	2,802	69,719
NEW BRUNSWICK NOUVEAU-BRUNSWICK	372	4	2	23	140	10	551	28,149	521	4,968	5,879	39,517
QUEBEC	3,371	10	456	108	4,343	270	8,558	415,891	27,893	89,193	44,878	577,855
ONTARIO	6,473	77	267	271	1,306	208	8,602	664,083	98,807	236,429	68,113	1,067,432
MANITOBA	704	26	4	5	221	-	960	61,602	2,728	11,051	1,876	77,257
SASKATCHEWAN	377	-	28	-	97	1	503	32,418	2,539	12,541	34,809	82,307
ALBERTA	690	1	16	55	20	2	784	61,837	4,265	62,137	19,057	147,296
BRITISH COLUMBIA COLOMBIE-BRITANNIQUE	1,449	3	36	211	589	11	2,299	183,244	10,801	55,397	18,433	267,8[illegible]
YUKON	3	3	-	-	-	-	6	359	20	638	24,962	25,9[illegible]
NORTHWEST TERRITORIES TERRITOIRES-DU-NORD-OUEST	4	-	-	-	1	-	5	421	-	253	877	1,5[illegible]

TABLE 1B. Building Permits Issued in Canada, Summary by Province and by Month

TABLEAU 1B. Permis de bâtir émis au Canada, sommaire par province et par mois

1986

	Number of dwelling units – Nombre d'unités de logements							Estimated value of construction – Valeur estimative de la construction				
	Single dwellings – Maisons simples	Cottages – Chalets	Double dwellings – Maisons doubles	Row housing – Maisons en rangée	Apartments – Maisons d'appartements	Conversions – Transformations	Total	Residential – Domiciliaire	Industrial – Industrielle	Commercial – Commerciale	Institutional and government – Institutionnelle et gouvernementale	Total
	units - unités							thousands of dollars - en milliers de dollars				
NORTHWEST TERRITORIES TERRITOIRES-DU-NORD-OUEST												
CUMULATIVE JAN.-MAY CUMULATIF JANV.-MAI	**20**	-	-	**5**	**21**	-	**46**	**3,529**	**31**	**965**	**3,071**	**7,596**
JANUARY JANVIER	-	-	-	-	-	-	-	31	24	71	2,180	2,306
FEBRUARY FEVRIER	2	-	-	5	-	-	7	550	7	289	14	860
MARCH MARS	3	-	-	-	2	-	5	634	-	199	-	833
APRIL AVRIL	4	-	-	-	1	-	5	421	-	253	877	1,551
MAY MAI	11	-	-	-	18	-	29	1,893	-	153	-	2,046
JUNE JUIN												
JULY JUILLET												
AUGUST AOUT												
SEPTEMBER SEPTEMBRE												
OCTOBER OCTOBRE												
NOVEMBER NOVEMBRE												
DECEMBER DECEMBRE												

TABLE 2B. Building Permits Issued in Canada, by Province

TABLEAU 2B. Permis de bâtir émis au Canada, par province

May – 1986 – Mai

	Number of dwelling units – Nombre d'unités de logements							Estimated value of construction – Valeur estimative de la construction				
	Single dwellings – Maisons simples	Cottages – Chalets	Double dwellings – Maisons doubles	Row housing – Maisons en rangée	Apartments – Maisons d'appartements	Conversions – Transformations	Total	Residential – Domiciliaire	Industrial – Industrielle	Commercial – Commerciale	Institutional and government – Institutionnelle et gouvernementale	Total
	units - unités							thousands of dollars - en milliers de dollars				
CANADA	**10,863**	**192**	**631**	**806**	**5,069**	**300**	**17,861**	**1,236,757**	**132,025**	**416,038**	**217,399**	**2,002,219**
NEWFOUNDLAND TERRE-NEUVE	68	-	4	-	4	-	76	4,213	1	571	925	5,710
PRINCE EDWARD ISLAND ILE-DU-PRINCE-EDOUARD	102	28	16	-	8	4	158	8,529	1,237	1,740	2,789	14,295
NOVA SCOTIA NOUVELLE-ECOSSE	537	35	96	62	86	27	843	51,456	1,709	8,839	8,742	70,746
NEW BRUNSWICK NOUVEAU-BRUNSWICK	352	4	18	16	125	12	527	29,313	1,266	8,867	2,322	41,768
QUEBEC	2,309	25	302	43	2,562	132	5,373	303,487	24,856	87,054	40,343	455,740
ONTARIO	5,248	89	174	520	1,808	120	7,959	628,471	88,121	230,730	50,673	997,995
MANITOBA	622	8	4	-	138	-	772	58,297	676	11,232	14,859	85,064
SASKATCHEWAN	375	1	6	-	78	1	461	31,790	3,552	8,442	24,143	67,927
ALBERTA	392	-	5	48	40	3	488	38,581	6,667	21,819	46,643	113,710
BRITISH COLUMBIA COLOMBIE-BRITANNIQUE	845	1	6	117	202	1	1,172	80,563	3,940	36,380	23,522	144,405
YUKON	2	1	-	-	-	-	3	164	-	211	2,438	2,813
NORTHWEST TERRITORIES TERRITOIRES-DU-NORD-OUEST	11	-	-	-	18	-	29	1,893	-	153	-	2,046

TABLE 3A. Building Permits Issued in Metropolitan Areas, Summary by Month

TABLEAU 3A. Permis de bâtir emis dans les zones métropolitaines, récapitulation mensuelle

1985

	Number of dwelling units – Nombre d'unités de logements							Estimated value of construction – Valeur estimative de la construction				
	Single dwellings – Maisons simples	Cottages – Chalets	Double dwellings – Maisons doubles	Row housing – Maisons en rangée	Apartments – Maisons d'appartements	Conversions – Transformations	Total	Residential – Domiciliaire	Industrial – Industrielle	Commercial – Commerciale	Institutional and government – Institutionnelle et gouvernementale	Total
	units – unités							thousands of dollars – en milliers de dollars				
METRO AREAS – TOTAL – ZONES METROPOLITAINES	64,813	72	5,051	8,418	37,707	3,393	119,454	7,933,933	1,109,203	3,689,837	1,220,254	13,953,227
CUMULATIVE JAN–MAY CUMULATIF JANV–MAI	23,641	22	1,675	2,987	12,265	1,527	42,117	2,862,379	384,922	1,220,248	445,958	4,913,507
JANUARY JANVIER	2,168	2	151	327	1,488	204	4,340	285,236	79,460	172,280	94,607	631,583
FEBRUARY FEVRIER	2,794	–	195	687	1,573	366	5,615	362,496	37,767	173,722	101,375	675,360
MARCH MARS	5,324	–	432	639	2,549	308	9,252	593,061	62,537	217,164	52,297	925,059
APRIL AVRIL	6,489	9	411	675	3,051	393	11,028	758,489	115,730	314,874	74,517	1,263,610
MAY MAI	6,866	11	486	659	3,604	256	11,882	863,097	89,428	342,208	123,162	1,417,895
JUNE JUIN	5,634	8	495	516	3,584	201	10,438	733,518	94,826	383,195	64,052	1,275,591
JULY JUILLET	6,489	9	458	460	2,943	277	10,636	766,239	86,103	314,658	85,656	1,252,656
AUGUST AOUT	5,787	8	471	721	3,585	224	10,796	725,440	172,555	329,857	134,125	1,361,977
SEPTEMBER SEPTEMBRE	6,760	11	469	1,016	3,870	246	12,372	808,819	72,250	290,998	166,155	1,338,222
OCTOBER OCTOBRE	6,995	10	617	1,116	3,729	396	12,863	822,665	77,342	419,565	103,126	1,422,698
NOVEMBER NOVEMBRE	5,536	4	515	1,031	4,625	241	11,952	708,887	104,757	332,180	139,820	1,285,644
DECEMBER DECEMBRE	3,971	–	351	571	3,106	281	8,280	505,986	116,448	399,136	81,362	1,102,932
CALGARY	2,366	–	12	–	38	1	2,417	192,669	3,721	132,780	145,109	474,279
CUMULATIVE JAN–MAY CUMULATIF JANV–MAI	820	–	–	–	–	–	820	68,073	1,137	42,086	47,767	159,063
JANUARY JANVIER	65	–	–	–	–	–	65	6,190	65	5,287	9,166	20,708
FEBRUARY FEVRIER	103	–	–	–	–	–	103	8,823	31	8,458	27,297	44,609
MARCH MARS	215	–	–	–	–	–	215	15,867	111	6,413	1,431	23,822
APRIL AVRIL	235	–	–	–	–	–	235	18,724	458	10,840	4,375	34,397
MAY MAI	202	–	–	–	–	–	202	18,469	472	11,088	5,498	35,527
JUNE JUIN	226	–	–	–	–	1	227	18,887	70	11,928	3,798	34,683
JULY JUILLET	256	–	2	–	–	–	258	21,274	870	36,022	2,398	60,564
AUGUST AOUT	236	–	4	–	38	–	278	19,923	286	7,392	55,727	83,328
SEPTEMBER SEPTEMBRE	196	–	4	–	–	–	200	17,145	183	7,944	16,195	41,467
OCTOBER OCTOBRE	221	–	2	–	–	–	223	18,134	73	7,693	2,636	28,536
NOVEMBER NOVEMBRE	236	–	–	–	–	–	236	17,414	1,004	6,784	16,106	41,308
DECEMBER DECEMBRE	175	–	–	–	–	–	175	11,819	98	12,931	482	25,330
CHICOUTIMI–JONQUIERE	365	7	243	36	495	120	1,266	58,261	32,381	10,007	17,993	118,642
CUMULATIVE JAN–MAY CUMULATIF JANV–MAI	152	1	78	8	115	46	400	19,146	9,781	4,675	594	34,196
JANUARY JANVIER	2	–	4	–	–	3	9	641	150	681	–	1,472
FEBRUARY FEVRIER	11	–	8	–	–	14	33	1,276	742	345	6	2,369
MARCH MARS	43	–	12	–	29	9	93	4,429	188	223	226	5,066
APRIL AVRIL	32	1	34	–	57	10	134	5,473	7,800	2,574	339	16,186
MAY MAI	64	–	20	8	29	10	131	7,327	901	852	23	9,103
JUNE JUIN	49	–	35	–	43	13	140	6,743	1,777	509	12	8,986
JULY JUILLET	32	–	9	–	14	2	57	4,000	60	463	449	4,972
AUGUST AOUT	45	1	24	8	98	17	193	8,494	15,056	186	561	24,297
SEPTEMBER SEPTEMBRE	32	1	24	–	80	14	151	6,737	806	1,796	4,108	13,447
OCTOBER OCTOBRE	20	1	23	–	88	10	142	5,743	480	700	11,301	18,224
NOVEMBER NOVEMBRE	22	3	42	10	57	8	142	5,766	994	644	422	7,826
DECEMBER DECEMBRE	13	–	8	10	–	10	41	1,632	3,482	1,034	546	6,694
EDMONTON	2,516	2	32	71	62	15	2,698	200,639	11,493	211,471	139,581	563,184
CUMULATIVE JAN–MAY CUMULATIF JANV–MAI	852	–	4	3	28	11	898	68,690	2,058	54,343	107,024	232,115
JANUARY JANVIER	109	–	–	–	28	–	137	9,100	361	4,394	40,983	54,838
FEBRUARY FEVRIER	84	–	–	–	–	–	84	5,760	327	9,498	17,041	32,626
MARCH MARS	191	–	–	–	–	2	193	14,352	983	9,766	610	25,211
APRIL AVRIL	201	–	–	–	–	4	205	16,640	218	23,883	5,196	45,937
MAY MAI	267	–	4	3	–	5	279	22,838	169	7,302	43,194	73,503
JUNE JUIN	230	–	4	32	–	1	267	20,070	1,212	42,770	4,168	68,220
JULY JUILLET	279	–	2	–	2	1	284	21,290	310	10,430	9,639	41,669
AUGUST AOUT	264	1	–	–	–	–	265	20,733	1,619	17,335	1,130	40,817
SEPTEMBER SEPTEMBRE	226	1	–	–	22	1	250	18,416	221	18,557	1,221	38,415
OCTOBER OCTOBRE	279	–	–	–	–	1	280	21,217	4,082	42,119	2,120	69,538
NOVEMBER NOVEMBRE	204	–	2	–	10	–	216	15,615	545	11,632	10,704	38,596
DECEMBER DECEMBRE	182	–	26	36	–	–	238	14,608	1,346	14,285	3,575	33,814

TABLE 3B. Building Permits Issued in Metropolitan Areas, Summary by Month

TABLEAU 3B. Permis de bâtir émis dans les zones métropolitaines, récapitulation mensuelle

1986

	Number of dwelling units – Nombre d'unités de logements							Estimated value of construction – Valeur estimative de la construction				
	Single dwellings – Maisons simples	Cottages – Chalets	Double dwellings – Maisons doubles	Row housing – Maisons en rangée	Apartments – Maisons d'appartements	Conversions – Transformations	Total	Residential – Domiciliaire	Industrial – Industrielle	Commercial – Commerciale	Institutional and government – Institutionnelle et gouvernementale	Total
	units – unités							thousands of dollars – en milliers de dollars				
METRO AREAS – TOTAL – ZONES METROPOLITAINES												
CUMULATIVE JAN–MAY / CUMULATIF JANV–MAI	**32,108**	**29**	**2,295**	**2,691**	**18,317**	**1,146**	**56,586**	**3,847,739**	**424,250**	**1,505,504**	**559,989**	**6,337,482**
JANUARY-JANVIER	4,022	2	316	172	2,074	161	6,747	470,569	46,321	209,683	65,541	792,114
FEBRUARY-FEVRIER	5,001	1	367	313	4,054	245	9,981	609,867	87,745	231,853	121,978	1,051,443
MARCH-MARS	7,305	-	494	960	3,739	265	12,763	847,937	82,528	334,815	121,187	1,386,467
APRIL-AVRIL	8,843	9	637	590	4,872	299	15,250	1,046,851	113,959	406,418	119,705	1,686,933
MAY-MAI	6,937	17	481	656	3,578	176	11,845	872,515	93,697	322,735	131,578	1,420,525
JUNE-JUIN												
JULY-JUILLET												
AUGUST-AOUT												
SEPTEMBER-SEPTEMBRE												
OCTOBER-OCTOBRE												
NOVEMBER-NOVEMBRE												
DECEMBER-DECEMBRE												
CALGARY												
CUMULATIVE JAN–MAY / CUMULATIF JANV–MAI	**1,005**	-	**26**	**11**	**61**	**3**	**1,106**	**84,806**	**10,196**	**55,437**	**43,311**	**193,750**
JANUARY-JANVIER	221	-	2	-	15	2	240	15,999	-	16,108	171	32,278
FEBRUARY-FEVRIER	263	-	2	-	-	-	265	18,358	-	5,078	11,689	35,125
MARCH-MARS	227	-	10	-	46	-	283	19,393	4,568	9,777	1,444	35,132
APRIL-AVRIL	163	-	8	11	-	-	182	17,147	2,233	14,115	6,826	40,321
MAY-MAI	131	-	4	-	-	1	136	13,909	3,395	10,409	23,181	50,894
JUNE-JUIN												
JULY-JUILLET												
AUGUST-AOUT												
SEPTEMBER-SEPTEMBRE												
OCTOBER-OCTOBRE												
NOVEMBER-NOVEMBRE												
DECEMBER-DECEMBRE												
CHICOUTIMI-JONQUIERE												
CUMULATIVE JAN–MAY / CUMULATIF JANV–MAI	**183**	**3**	**120**	-	**242**	**50**	**598**	**27,750**	**5,138**	**4,289**	**1,477**	**38,654**
JANUARY-JANVIER	3	-	6	-	6	5	20	795	354	88	55	1,292
FEBRUARY-FEVRIER	6	1	10	-	4	3	24	1,238	24	1,282	75	2,619
MARCH-MARS	46	-	28	-	26	6	106	4,718	51	269	317	5,355
APRIL-AVRIL	78	-	46	-	112	24	260	11,882	2,361	1,363	29	15,635
MAY-MAI	50	2	30	-	94	12	188	9,117	2,348	1,287	1,001	13,753
JUNE-JUIN												
JULY-JUILLET												
AUGUST-AOUT												
SEPTEMBER-SEPTEMBRE												
OCTOBER-OCTOBRE												
NOVEMBER-NOVEMBRE												
DECEMBER-DECEMBRE												
EDMONTON												
CUMULATIVE JAN–MAY / CUMULATIF JANV–MAI	**921**	-	**5**	-	**6**	**7**	**939**	**72,498**	**1,653**	**71,086**	**11,336**	**156,573**
JANUARY-JANVIER	171	-	-	-	4	-	175	13,313	546	7,231	2,342	23,432
FEBRUARY-FEVRIER	223	-	4	-	-	-	227	16,840	733	8,130	1,442	27,145
MARCH-MARS	230	-	1	-	-	6	237	18,083	5	23,865	3,602	45,555
APRIL-AVRIL	230	-	-	-	2	1	233	18,927	157	31,603	2,755	53,442
MAY-MAI	67	-	-	-	-	-	67	5,335	212	257	1,195	6,999
JUNE-JUIN												
JULY-JUILLET												
AUGUST-AOUT												
SEPTEMBER-SEPTEMBRE												
OCTOBER-OCTOBRE												
NOVEMBER-NOVEMBRE												
DECEMBER-DECEMBRE												

TABLE 3A. Building Permits Issued in Metropolitan Areas, Summary by Month

TABLEAU 3A. Permis de bâtir émis dans les zones métropolitaines, récapitulation mensuelle

1985

	Number of dwelling units – Nombre d'unités de logements							Estimated value of construction – Valeur estimative de la construction				
	Single dwellings – Maisons simples	Cottages – Chalets	Double dwellings – Maisons doubles	Row housing – Maisons en rangée	Apartments – Maisons d'appartements	Conversions – Transformations	Total	Residential – Domiciliaire	Industrial – Industrielle	Commercial – Commerciale	Institutional and government – Institutionnelle et gouvernementale	Total
	units – unités							thousands of dollars – en milliers de dollars				
HALIFAX	**1,650**	**17**	**696**	**174**	**1,689**	**286**	**4,512**	**252,737**	**7,274**	**96,138**	**13,022**	**369,171**
CUMULATIVE JAN-MAY CUMULATIF JANV-MAI	**598**	**7**	**178**	**84**	**497**	**85**	**1,449**	**83,302**	**1,962**	**41,689**	**1,844**	**128,797**
JANUARY-JANVIER	82	2	34	46	38	12	214	11,843	1	5,916	200	17,960
FEBRUARY-FEVRIER	43	-	24	26	-	6	99	5,789	1,178	6,028	702	13,697
MARCH-MARS	98	-	32	6	118	14	268	15,467	33	2,829	515	18,844
APRIL-AVRIL	166	4	58	6	191	45	470	23,653	300	7,455	160	31,568
MAY-MAI	209	1	30	-	150	8	398	26,550	450	19,461	267	46,728
JUNE-JUIN	196	1	50	-	183	24	454	28,594	1,321	5,132	1,447	36,494
JULY-JUILLET	186	2	68	-	93	25	374	22,414	218	6,453	1,404	30,489
AUGUST-AOUT	168	1	66	7	240	12	494	30,044	745	4,931	260	35,980
SEPTEMBER-SEPTEMBRE	161	-	52	49	32	42	336	21,702	711	5,179	843	28,435
OCTOBER-OCTOBRE	159	5	68	-	346	22	600	25,509	634	17,596	6,693	50,432
NOVEMBER-NOVEMBRE	100	1	108	9	97	24	339	17,786	1,057	2,484	505	21,832
DECEMBER-DECEMBRE	87	-	106	25	201	52	466	23,386	626	12,674	26	36,712
HAMILTON	**2,334**	**-**	**94**	**536**	**247**	**106**	**3,317**	**233,727**	**121,540**	**58,601**	**36,671**	**450,539**
CUMULATIVE JAN-MAY CUMULATIF JANV-MAI	**935**	**-**	**26**	**123**	**10**	**24**	**1,118**	**87,301**	**31,929**	**21,010**	**15,673**	**155,913**
JANUARY-JANVIER	49	-	-	-	4	-	53	4,263	7,955	2,779	2,506	17,503
FEBRUARY-FEVRIER	75	-	10	60	-	-	145	8,517	2,347	4,424	1,563	16,851
MARCH-MARS	202	-	8	16	-	-	226	15,605	5,492	4,773	7,996	33,866
APRIL-AVRIL	295	-	4	40	6	-	345	25,806	7,070	3,547	642	37,065
MAY-MAI	314	-	4	7	-	24	349	33,110	9,065	5,487	2,966	50,628
JUNE-JUIN	229	-	2	70	-	-	301	22,668	9,837	5,665	2,311	40,481
JULY-JUILLET	226	-	4	14	-	50	294	21,736	3,590	4,567	1,769	31,662
AUGUST-AOUT	190	-	34	150	108	30	512	28,825	9,411	5,335	1,284	44,855
SEPTEMBER-SEPTEMBRE	261	-	6	72	4	-	343	23,942	5,337	4,408	5,056	38,743
OCTOBER-OCTOBRE	175	-	12	30	-	-	217	17,001	2,972	4,383	8,944	33,300
NOVEMBER-NOVEMBRE	186	-	10	30	65	2	293	19,095	17,772	9,544	1,348	47,759
DECEMBER-DECEMBRE	137	-	-	47	60	-	239	13,159	40,692	3,689	286	57,826
HULL	**1,028**	**9**	**199**	**71**	**1,267**	**48**	**2,622**	**161,302**	**2,610**	**107,007**	**16,890**	**287,809**
CUMULATIVE JAN-MAY CUMULATIF JANV-MAI	**420**	**3**	**34**	**7**	**288**	**16**	**768**	**49,946**	**1,768**	**5,108**	**4,486**	**61,308**
JANUARY-JANVIER	13	-	2	-	1	6	22	1,506	-	353	280	2,139
FEBRUARY-FEVRIER	31	-	-	-	7	3	41	3,240	8	1,358	1,500	6,106
MARCH-MARS	89	-	10	-	52	5	156	10,237	5	293	213	10,748
APRIL-AVRIL	153	2	10	-	43	-	208	15,615	1,657	1,744	2,256	21,272
MAY-MAI	134	1	12	7	185	2	341	19,348	98	1,360	237	21,043
JUNE-JUIN	102	-	6	11	113	8	240	15,564	62	649	706	16,981
JULY-JUILLET	137	2	15	-	151	7	312	21,553	377	2,369	18	24,317
AUGUST-AOUT	89	-	81	11	100	6	287	17,075	221	1,952	1,116	20,364
SEPTEMBER-SEPTEMBRE	79	4	10	26	144	2	265	15,734	50	1,350	3,676	20,810
OCTOBER-OCTOBRE	107	-	31	-	147	1	286	17,306	1	1,368	868	19,543
NOVEMBER-NOVEMBRE	71	-	14	16	255	7	363	18,118	75	2,478	3,498	24,169
DECEMBER-DECEMBRE	23	-	8	-	69	1	101	6,006	56	91,733	2,522	100,317
KITCHENER	**2,034**	**-**	**321**	**427**	**402**	**128**	**3,312**	**176,048**	**26,943**	**50,938**	**37,932**	**291,861**
CUMULATIVE JAN-MAY CUMULATIF JANV-MAI	**647**	**-**	**104**	**36**	**201**	**72**	**1,060**	**51,922**	**6,700**	**22,957**	**1,360**	**82,939**
JANUARY-JANVIER	22	-	2	-	-	1	25	1,494	94	367	10	1,965
FEBRUARY-FEVRIER	31	-	2	-	-	-	33	1,903	647	1,521	81	4,152
MARCH-MARS	273	-	62	-	46	59	440	20,766	2,596	7,650	131	31,143
APRIL-AVRIL	164	-	20	-	79	12	275	13,463	1,496	10,272	582	25,813
MAY-MAI	157	-	18	36	76	-	287	14,296	1,867	3,147	556	19,866
JUNE-JUIN	119	-	10	60	84	-	273	11,538	879	1,268	9,780	23,465
JULY-JUILLET	448	-	85	87	87	26	733	39,984	9,542	5,384	1,172	56,082
AUGUST-AOUT	189	-	20	-	-	-	209	13,408	2,125	2,967	89	18,589
SEPTEMBER-SEPTEMBRE	181	-	60	14	23	2	280	17,082	1,643	4,228	24,013	46,966
OCTOBER-OCTOBRE	182	-	12	230	-	4	428	22,076	3,300	6,910	137	32,423
NOVEMBER-NOVEMBRE	159	-	20	-	7	24	210	11,672	1,438	4,792	358	18,260
DECEMBER-DECEMBRE	109	-	10	-	-	-	119	8,366	1,316	2,432	1,023	13,137

TABLE 3B. Building Permits Issued in Metropolitan Areas, Summary by Month

TABLEAU 3B. Permis de bâtir émis dans les zones métropolitaines, récapitulation mensuelle

1986

	Number of dwelling units – Nombre d'unités de logements							Estimated value of construction – Valeur estimative de la construction				
	Single dwellings – Maisons simples	Cottages – Chalets	Double dwellings – Maisons doubles	Row housing – Maisons en rangée	Apartments – Maisons d'appartements	Conversions – Transformations	Total	Residential – Domiciliaire	Industrial – Industrielle	Commercial – Commerciale	Institutional and government – Institutionnelle et gouvernementale	Total
	units - unités							thousands of dollars – en milliers de dollars				
HALIFAX												
CUMULATIVE JAN-MAY CUMULATIF JANV-MAI	**614**	**10**	**252**	**62**	**279**	**88**	**1,305**	**82,023**	**9,291**	**32,013**	**6,564**	**129,891**
JANUARY-JANVIER	53	-	18	-	1	6	78	5,650	218	2,428	31	8,327
FEBRUARY-FEVRIER	51	-	28	-	104	18	201	10,111	[illegible]	2,343	1,182	22,746
MARCH-MARS	90	-	42	-	16	9	157	10,253	8,600	5,348	283	24,484
APRIL-AVRIL	174	7	86	-	129	34	430	26,993	168	10,744	2,052	39,957
MAY-MAI	246	3	78	62	29	21	439	29,016	195	5,150	16	34,377
JUNE-JUIN												
JULY-JUILLET												
AUGUST-AOUT												
SEPTEMBER-SEPTEMBRE												
OCTOBER-OCTOBRE												
NOVEMBER-NOVEMBRE												
DECEMBER-DECEMBRE												
HAMILTON												
CUMULATIVE JAN-MAY CUMULATIF JANV-MAI	**1,318**	**-**	**52**	**90**	**132**	**33**	**1,625**	**126,934**	**78,095**	**32,409**	**65,753**	**303,191**
JANUARY-JANVIER	74	-	16	-	-	1	91	7,892	15,743	2,666	20,603	46,904
FEBRUARY-FEVRIER	133	-	12	39	1	-	185	13,926	2,673	3,045	23,352	42,996
MARCH-MARS	280	-	14	9	5	27	335	26,083	16,798	4,922	10,290	58,093
APRIL-AVRIL	443	-	2	18	2	5	470	37,349	27,264	11,258	10,560	86,431
MAY-MAI	388	-	8	24	124	-	544	41,684	15,617	10,518	948	68,767
JUNE-JUIN												
JULY-JUILLET												
AUGUST-AOUT												
SEPTEMBER-SEPTEMBRE												
OCTOBER-OCTOBRE												
NOVEMBER-NOVEMBRE												
DECEMBER-DECEMBRE												
HULL												
CUMULATIVE JAN-MAY CUMULATIF JANV-MAI	**474**	**8**	**116**	**48**	**403**	**22**	**1,071**	**69,694**	**1,415**	**15,878**	**1,167**	**88,154**
JANUARY-JANVIER	23	1	-	9	15	1	49	3,111	-	1,133	410	4,654
FEBRUARY-FEVRIER	43	-	8	12	13	3	79	5,333	3	1,784	30	7,150
MARCH-MARS	104	-	28	-	158	4	294	17,612	165	3,743	-	21,520
APRIL-AVRIL	140	1	42	12	133	8	336	22,401	1,035	2,782	328	26,546
MAY-MAI	164	6	38	15	84	6	313	21,237	212	6,436	399	28,284
JUNE-JUIN												
JULY-JUILLET												
AUGUST-AOUT												
SEPTEMBER-SEPTEMBRE												
OCTOBER-OCTOBRE												
NOVEMBER-NOVEMBRE												
DECEMBER-DECEMBRE												
KITCHENER												
CUMULATIVE JAN-MAY CUMULATIF JANV-MAI	**1,122**	**-**	**186**	**107**	**467**	**42**	**1,924**	**113,715**	**18,057**	**32,293**	**4,923**	**168,988**
JANUARY-JANVIER	105	-	36	-	-	1	142	8,203	1,038	2,142	32	11,415
FEBRUARY-FEVRIER	208	-	16	45	298	23	590	27,173	1,868	2,292	82	31,415
MARCH-MARS	124	-	32	8	-	2	166	10,846	2,699	1,389	2,644	17,578
APRIL-AVRIL	462	-	78	54	169	-	763	47,091	4,748	22,076	1,037	74,952
MAY-MAI	223	-	24	-	-	16	263	20,402	7,704	4,394	1,128	33,628
JUNE-JUIN												
JULY-JUILLET												
AUGUST-AOUT												
SEPTEMBER-SEPTEMBRE												
OCTOBER-OCTOBRE												
NOVEMBER-NOVEMBRE												
DECEMBER-DECEMBRE												

TABLE 3A. Building Permits Issued in Metropolitan Areas, Summary by Month

TABLEAU 3A. Permis de bâtir émis dans les zones métropolitaines, récapitulation mensuelle

1985

	Number of dwelling units – Nombre d'unités de logements							Estimated value of construction – Valeur estimative de la construction				
	Single dwellings – Maisons simples	Cottages – Chalets	Double dwellings – Maisons doubles	Row housing – Maisons en rangée	Apartments – Maisons d'appartements	Conversions – Transformations	Total	Residential – Domiciliaire	Industrial – Industrielle	Commercial – Commerciale	Institutional and government – Institutionnelle et gouvernementale	Total
	units – unités							thousands of dollars – en milliers de dollars				
LONDON	**1,452**	**1**	**24**	**385**	**748**	**38**	**2,648**	**140,781**	**13,394**	**44,375**	**25,694**	**224,244**
CUMULATIVE JAN–MAY CUMULATIF JANV–MAI	**557**	–	**6**	**154**	**362**	**26**	**1,105**	**57,771**	**7,269**	**15,095**	**16,130**	**96,265**
JANUARY-JANVIER	35	–	–	–	1	1	37	2,517	755	1,600	1,032	5,904
FEBRUARY-FEVRIER	95	–	–	–	–	–	95	5,713	190	1,446	–	7,349
MARCH-MARS	110	–	2	121	167	–	400	19,000	2,348	1,439	3,772	26,559
APRIL-AVRIL	151	–	2	33	40	25	251	13,704	731	7,807	254	22,496
MAY-MAI	166	–	2	–	154	–	322	16,837	3,245	2,803	11,072	33,957
JUNE-JUIN	121	–	6	13	147	1	288	14,990	530	4,395	1,659	21,574
JULY-JUILLET	141	–	–	20	2	–	163	9,913	402	8,970	2,363	21,648
AUGUST-AOUT	130	1	6	16	10	–	163	10,218	716	4,905	1,012	16,851
SEPTEMBER-SEPTEMBRE	162	–	6	51	25	5	249	13,542	838	2,485	3,252	20,117
OCTOBER-OCTOBRE	168	–	–	106	1	–	275	13,987	1,098	3,335	294	18,714
NOVEMBER-NOVEMBRE	90	–	–	25	179	–	294	14,259	1,492	2,759	657	19,167
DECEMBER-DECEMBRE	83	–	–	–	22	6	111	6,101	1,049	2,431	327	9,908
MONTREAL	**8,041**	**2**	**821**	**866**	**10,674**	**830**	**21,234**	**1,187,969**	**157,345**	**547,973**	**190,291**	**2,083,578**
CUMULATIVE JAN–MAY CUMULATIF JANV–MAI	**3,012**	–	**329**	**354**	**2,832**	**352**	**6,879**	**398,875**	**41,324**	**151,549**	**47,530**	**639,278**
JANUARY-JANVIER	234	–	41	14	346	31	666	35,676	9,721	14,820	9,400	69,117
FEBRUARY-FEVRIER	345	–	36	93	402	51	927	56,804	8,394	36,108	6,978	108,284
MARCH-MARS	731	–	88	75	465	127	1,486	88,312	5,776	27,128	5,458	126,674
APRIL-AVRIL	858	–	71	166	710	107	1,912	104,679	11,155	36,670	12,480	164,984
MAY-MAI	844	–	93	6	909	36	1,888	113,404	6,778	36,823	13,214	170,219
JUNE-JUIN	534	1	61	21	490	23	1,130	74,596	11,380	53,102	9,183	148,261
JULY-JUILLET	563	–	66	63	1,051	36	1,779	109,000	12,234	34,237	22,536	178,007
AUGUST-AOUT	752	1	52	49	1,086	26	1,966	108,985	27,441	41,626	21,682	199,734
SEPTEMBER-SEPTEMBRE	804	–	68	105	1,329	50	2,356	127,230	12,767	32,104	37,800	209,901
OCTOBER-OCTOBRE	796	–	104	86	1,282	216	2,484	127,400	15,735	107,530	13,574	264,239
NOVEMBER-NOVEMBRE	863	–	85	166	1,530	45	2,689	137,642	17,793	85,653	33,982	275,070
DECEMBER-DECEMBRE	717	–	56	22	1,074	82	1,951	104,241	18,671	42,172	4,004	169,088
OSHAWA	**1,051**	–	**166**	**43**	**253**	**29**	**1,542**	**90,655**	**65,934**	**21,735**	**2,596**	**180,920**
CUMULATIVE JAN–MAY CUMULATIF JANV–MAI	**395**	–	**20**	–	**91**	–	**506**	**29,692**	**41,409**	**10,601**	**1,129**	**82,831**
JANUARY-JANVIER	40	–	–	–	–	–	40	2,590	15,506	858	95	19,049
FEBRUARY-FEVRIER	44	–	2	–	–	–	46	2,542	818	657	10	4,027
MARCH-MARS	64	–	6	–	27	–	97	5,313	10,103	1,194	174	16,784
APRIL-AVRIL	123	–	–	–	–	–	123	7,938	13,691	2,567	432	24,628
MAY-MAI	124	–	12	–	64	–	200	11,309	1,291	5,325	418	18,343
JUNE-JUIN	132	–	88	–	50	26	296	13,907	13,523	2,589	59	30,078
JULY-JUILLET	111	–	8	–	–	–	119	8,472	325	1,810	479	11,086
AUGUST-AOUT	88	–	12	–	–	–	100	7,219	761	1,172	250	9,402
SEPTEMBER-SEPTEMBRE	106	–	4	–	–	–	110	7,496	1,026	1,314	138	9,974
OCTOBER-OCTOBRE	88	–	20	–	80	–	188	10,811	5,144	2,568	21	18,544
NOVEMBER-NOVEMBRE	83	–	10	43	32	3	171	8,628	3,358	619	91	12,696
DECEMBER-DECEMBRE	48	–	4	–	–	–	52	4,430	388	1,062	429	6,309
OTTAWA	**3,217**	**1**	**221**	**1,721**	**2,220**	**119**	**7,499**	**546,595**	**43,806**	**226,399**	**88,321**	**905,121**
CUMULATIVE JAN–MAY CUMULATIF JANV–MAI	**1,448**	–	**150**	**555**	**1,195**	**59**	**3,407**	**245,985**	**7,337**	**102,029**	**27,578**	**382,929**
JANUARY-JANVIER	163	–	4	21	121	18	327	24,440	3,218	51,184	3,822	82,664
FEBRUARY-FEVRIER	94	–	2	80	205	8	389	25,163	1,216	10,224	1,191	37,794
MARCH-MARS	324	–	70	124	198	–	716	52,083	140	4,381	7,141	63,745
APRIL-AVRIL	457	–	60	147	412	8	1,084	78,734	929	23,321	7,302	110,286
MAY-MAI	410	–	14	183	259	25	891	65,565	1,834	12,919	8,122	88,440
JUNE-JUIN	220	1	12	15	67	7	322	30,876	1,020	11,738	4,895	48,529
JULY-JUILLET	368	–	6	41	61	12	488	45,213	12,647	20,221	4,635	82,716
AUGUST-AOUT	213	–	9	215	316	12	765	51,292	19,885	17,920	2,470	91,567
SEPTEMBER-SEPTEMBRE	172	–	22	229	205	12	640	44,406	1,010	26,531	2,737	74,684
OCTOBER-OCTOBRE	331	–	8	183	136	8	666	48,454	1,103	15,898	21,517	86,972
NOVEMBER-NOVEMBRE	281	–	10	347	197	6	841	55,925	344	15,918	22,097	94,284
DECEMBER-DECEMBRE	184	–	4	136	43	3	370	24,444	460	16,144	2,392	43,440

TABLE 3B. Building Permits Issued in Metropolitan Areas, Summary by Month

TABLEAU 3B. Permis de bâtir émis dans les zones métropolitaines, récapitulation mensuelle

1986

	Number of dwelling units – Nombre d'unités de logements							Estimated value of construction – Valeur estimative de la construction				
	Single dwellings – Maisons simples	Cottages – Chalets	Double dwellings – Maisons doubles	Row housing – Maisons en rangée	Apartments – Maisons d'appartements	Conversions – Transformations	Total	Residential – Domiciliaire	Industrial – Industrielle	Commercial – Commerciale	Institutional and government – Institutionnelle et gouvernementale	Total
	units – unités							thousands of dollars – en milliers de dollars				
LONDON												
CUMULATIVE JAN-MAY CUMULATIF JANV-MAI	**801**	–	**20**	**126**	**454**	**35**	**1,436**	**79,257**	**3,883**	**18,212**	**4,216**	**105,568**
JANUARY-JANVIER	91	–	14	–	–	–	105	7,866	158	4,567	104	12,695
FEBRUARY-FEVRIER	128	–	–	36	168	2	334	14,954	732	3,821	261	19,768
MARCH-MARS	166	–	–	52	24	2	244	13,813	805	2,414	582	17,614
APRIL-AVRIL	226	–	6	12	238	–	482	24,875	1,122	3,981	2,047	32,025
MAY-MAI	190	–	–	26	24	31	271	17,749	1,066	3,429	1,222	23,466
JUNE-JUIN												
JULY-JUILLET												
AUGUST-AOUT												
SEPTEMBER-SEPTEMBRE												
OCTOBER-OCTOBRE												
NOVEMBER-NOVEMBRE												
DECEMBER-DECEMBRE												
MONTREAL												
CUMULATIVE JAN-MAY CUMULATIF JANV-MAI	**4,657**	–	**480**	**149**	**5,956**	**286**	**11,528**	**654,164**	**57,880**	**213,080**	**57,411**	**982,535**
JANUARY-JANVIER	428	–	50	10	401	45	934	54,345	3,907	17,002	1,941	77,195
FEBRUARY-FEVRIER	745	–	51	32	718	97	1,643	88,632	26,979	33,247	15,000	163,858
MARCH-MARS	1,094	–	123	33	1,793	58	3,101	178,580	9,092	69,030	8,528	265,230
APRIL-AVRIL	1,400	–	133	52	1,731	57	3,373	183,263	9,497	50,809	5,210	248,779
MAY-MAI	990	–	123	22	1,313	29	2,477	149,344	8,405	42,992	26,732	227,473
JUNE-JUIN												
JULY-JUILLET												
AUGUST-AOUT												
SEPTEMBER-SEPTEMBRE												
OCTOBER-OCTOBRE												
NOVEMBER-NOVEMBRE												
DECEMBER-DECEMBRE												
OSHAWA												
CUMULATIVE JAN-MAY CUMULATIF JANV-MAI	**583**	–	**108**	**141**	**113**	–	**945**	**57,344**	**37,675**	**6,612**	**6,030**	**107,661**
JANUARY-JANVIER	74	–	54	–	–	–	128	7,239	2,024	717	968	10,948
FEBRUARY-FEVRIER	101	–	16	–	92	–	209	10,534	20,056	1,955	2,115	34,660
MARCH-MARS	165	–	2	141	–	–	308	17,355	24	1,139	1,029	19,547
APRIL-AVRIL	121	–	–	–	2	–	123	10,228	11,043	864	967	23,102
MAY-MAI	122	–	36	–	19	–	177	11,988	4,528	1,937	951	19,404
JUNE-JUIN												
JULY-JUILLET												
AUGUST-AOUT												
SEPTEMBER-SEPTEMBRE												
OCTOBER-OCTOBRE												
NOVEMBER-NOVEMBRE												
DECEMBER-DECEMBRE												
OTTAWA												
CUMULATIVE JAN-MAY CUMULATIF JANV-MAI	**1,153**	–	**58**	**450**	**957**	**38**	**2,656**	**184,005**	**8,760**	**68,958**	**25,553**	**287,276**
JANUARY-JANVIER	100	–	4	–	65	5	174	14,318	237	4,377	1,750	20,682
FEBRUARY-FEVRIER	131	–	12	–	332	6	481	30,175	1,758	7,060	233	39,226
MARCH-MARS	254	–	10	130	75	6	475	36,841	702	14,736	3,230	55,509
APRIL-AVRIL	347	–	18	82	136	20	603	48,953	5,552	20,611	10,060	85,176
MAY-MAI	321	–	14	238	349	1	923	53,718	511	22,174	10,280	86,683
JUNE-JUIN												
JULY-JUILLET												
AUGUST-AOUT												
SEPTEMBER-SEPTEMBRE												
OCTOBER-OCTOBRE												
NOVEMBER-NOVEMBRE												
DECEMBER-DECEMBRE												

TABLE 3A. Building Permits Issued in Metropolitan Areas, Summary by Month

TABLEAU 3A. Permis de bâtir émis dans les zones métropolitaines, récapitulation mensuelle

1985

	Number of dwelling units – Nombre d'unités de logements							Estimated value of construction – Valeur estimative de la construction				
	Single dwellings – Maisons simples	Cottages – Chalets	Double dwellings – Maisons doubles	Row housing – Maisons en rangée	Apartments – Maisons d'appartements	Conversions – Transformations	Total	Residential – Domiciliaire	Industrial – Industrielle	Commercial – Commerciale	Institutional and government – Institutionnelle et gouvernementale	Total
	units – unités							thousands of dollars – en milliers de dollars				
QUEBEC	**1,842**	**12**	**264**	**211**	**3,390**	**611**	**6,330**	**305,042**	**74,074**	**101,459**	**64,805**	**545,380**
CUMULATIVE JAN–MAY CUMULATIF JANV–MAI	**742**	**4**	**80**	**75**	**995**	**407**	**2,303**	**110,482**	**11,651**	**21,381**	**14,696**	**158,210**
JANUARY-JANVIER	21	–	2	4	25	79	131	4,634	206	2,441	274	7,555
FEBRUARY-FEVRIER	71	–	4	48	115	108	346	14,919	383	2,603	2,988	20,893
MARCH-MARS	145	–	24	5	107	49	330	16,234	10,036	5,522	859	32,651
APRIL-AVRIL	286	1	22	–	410	120	839	42,409	734	4,411	4,858	52,412
MAY-MAI	219	3	28	18	338	51	657	32,286	292	6,404	5,717	44,699
JUNE-JUIN	169	–	27	16	242	22	476	23,848	11,879	6,298	1,228	43,253
JULY-JUILLET	116	–	11	8	129	16	280	18,795	636	8,995	11,979	40,405
AUGUST-AOUT	174	–	9	–	129	35	347	20,574	47,760	19,050	1,753	89,137
SEPTEMBER-SEPTEMBRE	205	5	28	30	239	36	543	33,397	863	8,088	24,150	66,498
OCTOBER-OCTOBRE	199	3	50	20	613	48	933	40,991	794	13,019	6,082	60,886
NOVEMBER-NOVEMBRE	150	–	36	62	782	28	1,058	39,495	279	12,636	3,460	55,870
DECEMBER-DECEMBRE	87	–	23	–	261	19	390	17,460	212	11,992	1,457	31,121
REGINA	**766**	–	**5**	**29**	**357**	–	**1,157**	**67,273**	**9,747**	**40,983**	**18,502**	**136,505**
CUMULATIVE JAN–MAY CUMULATIF JANV–MAI	**294**	–	–	**29**	**239**	–	**562**	**28,708**	**1,162**	**13,069**	**7,030**	**49,969**
JANUARY-JANVIER	21	–	–	–	–	–	21	1,726	42	2,418	3,223	7,409
FEBRUARY-FEVRIER	24	–	–	24	136	–	184	5,992	–	3,192	1,615	10,799
MARCH-MARS	90	–	–	–	28	–	118	7,203	30	1,034	394	8,661
APRIL-AVRIL	86	–	–	–	75	–	161	7,979	382	2,640	1,519	12,520
MAY-MAI	73	–	–	5	–	–	78	5,808	708	3,785	279	10,580
JUNE-JUIN	63	–	3	–	42	–	108	6,614	20	11,621	623	18,878
JULY-JUILLET	126	–	–	–	8	–	134	9,347	187	3,161	2,509	15,204
AUGUST-AOUT	50	–	–	–	48	–	98	5,801	565	3,232	1,323	10,921
SEPTEMBER-SEPTEMBRE	93	–	2	–	–	–	95	6,309	193	3,520	2,277	12,299
OCTOBER-OCTOBRE	65	–	–	–	16	–	81	5,179	250	2,747	48	8,224
NOVEMBER-NOVEMBRE	56	–	–	–	4	–	60	3,872	7,370	2,721	4,679	18,642
DECEMBER-DECEMBRE	19	–	–	–	–	–	19	1,443	–	912	13	2,368
ST.CATHARINES-NIAGARA	**1,011**	–	**92**	**48**	**619**	**81**	**1,851**	**116,448**	**21,009**	**33,690**	**5,247**	**176,394**
CUMULATIVE JAN–MAY CUMULATIF JANV–MAI	**391**	–	**54**	**33**	**140**	**46**	**664**	**42,416**	**10,257**	**14,360**	**2,222**	**69,255**
JANUARY-JANVIER	11	–	–	–	21	6	38	1,655	3,226	718	95	5,694
FEBRUARY-FEVRIER	41	–	4	–	15	1	61	3,287	911	2,848	1,030	8,076
MARCH-MARS	95	–	20	–	–	4	119	8,188	931	6,756	105	15,980
APRIL-AVRIL	112	–	16	16	52	3	199	13,411	1,815	2,088	392	17,706
MAY-MAI	132	–	14	17	52	32	247	15,875	3,374	1,950	600	21,799
JUNE-JUIN	93	–	10	–	162	1	266	12,511	1,415	2,572	1,208	17,706
JULY-JUILLET	92	–	2	4	2	2	102	9,170	2,158	1,377	249	12,954
AUGUST-AOUT	109	–	10	7	157	3	286	17,284	523	3,215	320	21,342
SEPTEMBER-SEPTEMBRE	85	–	12	–	38	22	157	9,347	2,683	3,209	148	15,387
OCTOBER-OCTOBRE	118	–	2	4	84	2	210	13,810	2,493	3,058	159	19,520
NOVEMBER-NOVEMBRE	87	–	–	–	36	2	125	8,750	1,191	4,539	868	15,348
DECEMBER-DECEMBRE	36	–	2	–	–	3	41	3,160	289	1,360	73	4,882
SAINT JOHN	**423**	**2**	**8**	–	**89**	**159**	**681**	**48,277**	**4,401**	**9,551**	**9,153**	**71,382**
CUMULATIVE JAN–MAY CUMULATIF JANV–MAI	**172**	**1**	**2**	–	**32**	**135**	**342**	**21,251**	**158**	**3,880**	**4,451**	**29,740**
JANUARY-JANVIER	9	–	–	–	–	–	9	890	–	142	292	1,324
FEBRUARY-FEVRIER	19	–	–	–	–	133	152	6,710	–	1,283	357	8,350
MARCH-MARS	32	–	–	–	–	–	32	2,772	90	675	718	4,255
APRIL-AVRIL	45	–	–	–	32	2	79	5,599	11	552	2,975	9,137
MAY-MAI	67	1	2	–	–	–	70	5,280	57	1,228	109	6,674
JUNE-JUIN	44	1	–	–	–	2	47	3,905	10	1,568	138	5,621
JULY-JUILLET	56	–	4	–	4	2	66	4,474	–	996	23	5,493
AUGUST-AOUT	37	–	–	–	–	1	38	3,743	3,328	454	1,424	8,949
SEPTEMBER-SEPTEMBRE	34	–	2	–	32	1	69	4,906	131	534	252	5,823
OCTOBER-OCTOBRE	39	–	–	–	21	–	60	5,079	628	851	1,248	7,806
NOVEMBER-NOVEMBRE	27	–	–	–	–	18	45	3,417	145	470	1,553	5,585
DECEMBER-DECEMBRE	14	–	–	–	–	–	14	1,502	1	798	64	2,365

TABLE 3B. Building Permits Issued in Metropolitan Areas, Summary by Month

TABLEAU 3B. Permis de bâtir émis dans les zones métropolitaines, récapitulation mensuelle

1986

	Number of dwelling units – Nombre d'unités de logements							Estimated value of construction – Valeur estimative de la construction				
	Single dwellings – Maisons simples	Cottages – Chalets	Double dwellings – Maisons doubles	Row housing – Maisons en rangée	Apartments – Maisons d'appartements	Conversions – Transformations	Total	Residential – Domiciliaire	Industrial – Industrielle	Commercial – Commerciale	Institutional and government – Institutionnelle et gouvernementale	Total
	units – unités							thousands of dollars – en milliers de dollars				
QUEBEC												
CUMULATIVE JAN-MAY CUMULATIF JANV-MAI	**1,277**	**3**	**263**	**83**	**2,010**	**173**	**3,809**	**177,633**	**4,546**	**42,009**	**8,434**	**232,622**
JANUARY-JANVIER	57	1	22	-	213	28	321	16,046	285	2,283	639	19,253
FEBRUARY-FEVRIER	167	-	38	43	333	31	612	24,714	14	9,014	815	34,557
MARCH-MARS	298	-	70	6	402	26	802	40,029	11	3,964	825	44,829
APRIL-AVRIL	453	-	82	28	776	65	1,404	58,743	655	12,526	1,237	73,161
MAY-MAI	302	2	51	6	286	23	670	38,101	3,581	14,222	4,918	60,822
JUNE-JUIN												
JULY-JUILLET												
AUGUST-AOUT												
SEPTEMBER-SEPTEMBRE												
OCTOBER-OCTOBRE												
NOVEMBER-NOVEMBRE												
DECEMBER-DECEMBRE												
REGINA												
CUMULATIVE JAN-MAY CUMULATIF JANV-MAI	**397**	-	**3**	-	**171**	**1**	**572**	**33,500**	**1,856**	**11,804**	**31,539**	**78,699**
JANUARY-JANVIER	38	-	-	-	110	1	149	8,078	559	1,265	2,364	12,266
FEBRUARY-FEVRIER	83	-	-	-	-	-	83	5,359	43	1,884	2,702	9,988
MARCH-MARS	71	-	1	-	4	-	76	5,004	474	2,205	2,782	10,465
APRIL-AVRIL	83	-	2	-	22	-	107	6,274	745	3,410	23,691	34,120
MAY-MAI	122	-	-	-	35	-	157	8,785	35	3,040	-	11,860
JUNE-JUIN												
JULY-JUILLET												
AUGUST-AOUT												
SEPTEMBER-SEPTEMBRE												
OCTOBER-OCTOBRE												
NOVEMBER-NOVEMBRE												
DECEMBER-DECEMBRE												
ST.CATHARINES-NIAGARA												
CUMULATIVE JAN-MAY CUMULATIF JANV-MAI	**562**	-	**88**	-	**194**	**27**	**871**	**59,682**	**4,858**	**16,110**	**1,968**	**82,618**
JANUARY-JANVIER	43	-	4	-	8	2	57	4,306	642	2,017	333	7,298
FEBRUARY-FEVRIER	84	-	20	-	81	4	189	9,947	80	5,707	767	16,501
MARCH-MARS	142	-	22	-	47	21	232	14,507	1,299	2,786	15	18,607
APRIL-AVRIL	183	-	28	-	34	-	245	19,741	1,738	3,815	305	25,599
MAY-MAI	110	-	14	-	24	-	148	11,181	1,099	1,785	548	14,613
JUNE-JUIN												
JULY-JUILLET												
AUGUST-AOUT												
SEPTEMBER-SEPTEMBRE												
OCTOBER-OCTOBRE												
NOVEMBER-NOVEMBRE												
DECEMBER-DECEMBRE												
SAINT JOHN												
CUMULATIVE JAN-MAY CUMULATIF JANV-MAI	**136**	-	**10**	-	**32**	**13**	**191**	**13,925**	**96**	**6,345**	**19,497**	**39,863**
JANUARY-JANVIER	10	-	-	-	-	2	12	1,368	50	232	5,421	7,071
FEBRUARY-FEVRIER	20	-	-	-	-	1	21	1,856	-	1,032	6,661	9,549
MARCH-MARS	21	-	-	-	-	6	27	2,207	46	1,915	7,341	11,509
APRIL-AVRIL	53	-	-	-	12	-	65	4,681	-	2,243	4	6,928
MAY-MAI	32	-	10	-	20	4	66	3,813	-	923	70	4,806
JUNE-JUIN												
JULY-JUILLET												
AUGUST-AOUT												
SEPTEMBER-SEPTEMBRE												
OCTOBER-OCTOBRE												
NOVEMBER-NOVEMBRE												
DECEMBER-DECEMBRE												

TABLE 3A. Building Permits Issued in Metropolitan Areas, Summary by Month

TABLEAU 3A. Permis de bâtir émis dans les zones métropolitaines, récapitulation mensuelle

1985

	Number of dwelling units – Nombre d'unités de logements							Estimated value of construction – Valeur estimative de la construction				
	Single dwellings – Maisons simples	Cottages – Chalets	Double dwellings – Maisons doubles	Row housing – Maisons en rangée	Apartments – Maisons d'appartements	Conversions – Transformations	Total	Residential – Domiciliaire	Industrial – Industrielle	Commercial – Commerciale	Institutional and government – Institutionnelle et gouvernementale	Total
	units – unités							thousands of dollars – en milliers de dollars				
ST.JOHNS	**816**	-	**49**	**44**	**345**	**141**	**1,395**	**78,345**	**2,115**	**35,653**	**11,986**	**128,099**
CUMULATIVE JAN-MAY CUMULATIF JANV-MAI	**177**	-	**7**	-	**43**	**26**	**253**	**16,835**	**78**	**4,114**	**1,118**	**22,145**
JANUARY-JANVIER	19	-	4	-	5	3	31	1,954	60	746	284	3,044
FEBRUARY-FEVRIER	12	-	-	-	4	3	19	983	-	446	30	1,459
MARCH-MARS	18	-	-	-	4	4	26	1,761	15	773	400	2,949
APRIL-AVRIL	55	-	-	-	22	6	83	4,342	3	663	36	5,044
MAY-MAI	73	-	3	-	8	10	94	7,795	-	1,486	368	9,649
JUNE-JUIN	67	-	-	-	53	19	139	8,088	50	2,650	66	10,854
JULY-JUILLET	132	-	2	-	42	27	203	9,619	227	3,879	830	14,555
AUGUST-AOUT	126	-	6	4	34	9	179	9,277	319	780	5,793	16,169
SEPTEMBER-SEPTEMBRE	29	-	24	3	49	9	114	8,197	554	850	27	9,628
OCTOBER-OCTOBRE	139	-	8	37	52	10	246	13,020	186	2,559	158	15,923
NOVEMBER-NOVEMBRE	74	-	2	-	36	32	144	6,529	511	18,659	3,194	28,893
DECEMBER-DECEMBRE	72	-	-	-	36	9	117	6,780	190	2,162	800	9,932
SASKATOON	**875**	-	**172**	**164**	**618**	**2**	**1,831**	**102,735**	**3,911**	**49,635**	**29,329**	**185,610**
CUMULATIVE JAN-MAY CUMULATIF JANV-MAI	**225**	-	**104**	**54**	**331**	**2**	**716**	**36,576**	**2,084**	**15,465**	**6,101**	**60,226**
JANUARY-JANVIER	21	-	10	32	26	2	91	4,097	62	3,754	1,670	9,583
FEBRUARY-FEVRIER	38	-	6	-	-	-	44	2,773	266	2,618	122	5,779
MARCH-MARS	32	-	26	-	2	-	60	3,852	1,502	2,622	2,296	10,272
APRIL-AVRIL	57	-	20	22	142	-	241	11,788	100	3,340	398	15,626
MAY-MAI	77	-	42	-	161	-	280	14,066	154	3,131	1,615	18,966
JUNE-JUIN	58	-	2	-	129	-	189	8,977	228	3,977	275	13,457
JULY-JUILLET	122	-	24	60	24	-	230	14,445	687	5,121	3,046	23,299
AUGUST-AOUT	129	-	2	-	15	-	146	10,058	467	4,287	9,086	23,898
SEPTEMBER-SEPTEMBRE	107	-	6	50	31	-	194	11,609	42	6,786	1,988	20,425
OCTOBER-OCTOBRE	112	-	24	-	-	-	136	9,591	136	10,026	3,900	23,653
NOVEMBER-NOVEMBRE	56	-	2	-	88	-	146	6,668	30	2,790	4,405	13,893
DECEMBER-DECEMBRE	66	-	8	-	-	-	74	4,811	237	1,183	528	6,759
SUDBURY	**319**	**4**	**62**	**60**	**53**	**4**	**502**	**28,481**	**1,178**	**12,892**	**6,216**	**48,767**
CUMULATIVE JAN-MAY CUMULATIF JANV-MAI	**93**	-	**16**	**60**	**7**	**4**	**180**	**9,876**	**91**	**2,324**	**895**	**13,186**
JANUARY-JANVIER	-	-	-	60	-	4	64	2,500	-	276	48	2,824
FEBRUARY-FEVRIER	7	-	-	-	-	-	7	468	-	781	285	1,534
MARCH-MARS	25	-	6	-	-	-	31	1,568	10	163	-	1,741
APRIL-AVRIL	18	-	6	-	2	-	26	1,626	51	282	64	2,023
MAY-MAI	43	-	4	-	5	-	52	3,714	30	822	498	5,064
JUNE-JUIN	27	2	10	-	19	-	58	3,182	15	988	1,529	5,714
JULY-JUILLET	72	2	14	-	-	-	88	4,889	322	595	43	5,849
AUGUST-AOUT	37	-	4	-	27	-	68	3,513	4	1,213	721	5,451
SEPTEMBER-SEPTEMBRE	23	-	10	-	-	-	33	2,380	561	1,890	-	4,831
OCTOBER-OCTOBRE	49	-	4	-	-	-	53	3,032	75	747	14	3,868
NOVEMBER-NOVEMBRE	16	-	2	-	-	-	18	1,190	94	4,749	3	6,036
DECEMBER-DECEMBRE	2	-	2	-	-	-	4	419	16	386	3,011	3,832
THUNDER BAY	**294**	**14**	**68**	-	**212**	**76**	**664**	**40,115**	**4,708**	**12,663**	**6,866**	**64,352**
CUMULATIVE JAN-MAY CUMULATIF JANV-MAI	**101**	**5**	**4**	-	**64**	-	**174**	**11,400**	**685**	**4,840**	**3,145**	**20,070**
JANUARY-JANVIER	1	-	-	-	-	-	1	160	1	603	492	1,256
FEBRUARY-FEVRIER	6	-	-	-	6	-	12	530	-	253	1,862	2,645
MARCH-MARS	8	-	-	-	-	-	8	685	7	2,248	-	2,940
APRIL-AVRIL	30	-	2	-	34	-	66	3,649	629	1,105	764	6,147
MAY-MAI	56	5	2	-	24	-	87	6,376	48	631	27	7,082
JUNE-JUIN	52	2	-	-	72	-	126	7,412	332	900	2,287	10,931
JULY-JUILLET	30	3	6	-	38	2	79	4,699	628	938	5	6,270
AUGUST-AOUT	35	3	2	-	16	-	56	4,191	55	1,197	965	6,408
SEPTEMBER-SEPTEMBRE	32	-	-	-	1	-	33	2,880	100	1,767	84	4,831
OCTOBER-OCTOBRE	18	1	8	-	9	-	36	2,438	2,690	1,222	168	6,518
NOVEMBER-NOVEMBRE	19	-	48	-	-	-	67	3,097	8	856	155	4,116
DECEMBER-DECEMBRE	7	-	-	-	12	74	93	3,998	210	943	57	5,208
TORONTO	**19,967**	-	**1,255**	**1,359**	**6,429**	**328**	**29,338**	**2,362,384**	**313,269**	**1,304,877**	**196,528**	**4,177,058**
CUMULATIVE JAN-MAY CUMULATIF JANV-MAI	**6,631**	-	**362**	**551**	**1,953**	**113**	**9,610**	**782,126**	**120,995**	**443,615**	**58,491**	**1,405,227**
JANUARY-JANVIER	632	-	43	-	280	27	982	75,744	32,484	41,336	5,632	155,196
FEBRUARY-FEVRIER	959	-	61	173	329	17	1,539	116,454	11,643	46,609	12,406	187,112
MARCH-MARS	1,318	-	34	26	768	26	2,172	160,391	18,847	100,983	11,204	291,425
APRIL-AVRIL	1,822	-	74	86	309	33	2,324	209,599	17,216	96,338	15,616	338,769
MAY-MAI	1,900	-	150	266	267	10	2,593	219,938	40,805	158,349	13,633	432,725
JUNE-JUIN	1,862	-	157	100	1,061	33	3,213	262,422	32,647	168,844	12,565	476,478
JULY-JUILLET	1,816	-	98	108	781	35	2,838	232,296	27,982	111,591	12,292	384,161
AUGUST-AOUT	1,635	-	118	42	639	51	2,485	207,525	28,973	132,386	15,328	384,212
SEPTEMBER-SEPTEMBRE	2,585	-	121	199	1,085	22	4,012	287,315	24,134	112,993	20,134	444,576
OCTOBER-OCTOBRE	2,497	-	207	85	151	25	2,965	253,549	23,749	101,982	17,231	396,511
NOVEMBER-NOVEMBRE	1,759	-	110	125	290	33	2,317	187,343	41,465	103,729	6,922	339,459
DECEMBER-DECEMBRE	1,182	-	82	149	469	16	1,898	149,808	13,324	129,737	53,565	346,434

TABLE 3B Building Permits Issued in Metropolitan Areas, Summary by Month

TABLEAU 3B. Permis de bâtir émis dans les zones métropolitaines, récapitulation mensuelle

1986

	Number of dwelling units – Nombre d'unités de logements							Estimated value of construction – Valeur estimative de la construction				
	Single dwellings – Maisons simples	Cottages – Chalets	Double dwellings – Maisons doubles	Row housing – Maisons en rangée	Apartments – Maisons d'appartements	Conversions – Transformations	Total	Residential – Domiciliaire	Industrial – Industrielle	Commercial – Commerciale	Institutional and government – Institutionnelle et gouvernementale	Total
	units – unités							thousands of dollars – en milliers de dollars				
ST JOHNS												
CUMULATIVE JAN-MAY CUMULATIF JANV-MAI	**151**	-	**2**	**25**	**27**	**51**	**256**	**13,403**	**679**	**28,463**	**1,519**	**44,064**
JANUARY-JANVIER	24	-	-	-	-	9	33	1,920	-	7,390	963	10,273
FEBRUARY-FEVRIER	7	-	-	5	4	13	29	815	231	457	373	1,876
MARCH-MARS	24	-	-	-	9	9	42	1,914	448	17,055	174	19,591
APRIL-AVRIL	81	-	2	20	12	20	135	7,628	-	3,561	9	11,198
MAY-MAI	15	-	-	-	2	-	17	1,126	-	-	-	1,126
JUNE-JUIN												
JULY-JUILLET												
AUGUST-AOUT												
SEPTEMBER-SEPTEMBRE												
OCTOBER-OCTOBRE												
NOVEMBER-NOVEMBRE												
DECEMBER-DECEMBRE												
SASKATOON												
CUMULATIVE JAN-MAY CUMULATIF JANV-MAI	**432**	-	**62**	-	**159**	**3**	**656**	**41,091**	**11,692**	**10,516**	**45,389**	**108,688**
JANUARY-JANVIER	45	-	12	-	33	2	92	4,884	358	724	5,424	11,390
FEBRUARY-FEVRIER	48	-	12	-	-	-	60	3,987	507	1,095	2,598	8,187
MARCH-MARS	101	-	14	-	62	-	177	10,056	7,565	2,333	15,145	35,099
APRIL-AVRIL	126	-	20	-	34	-	180	11,358	97	3,773	7,368	22,596
MAY-MAI	112	-	4	-	30	1	147	10,806	3,165	2,591	14,854	31,416
JUNE-JUIN												
JULY-JUILLET												
AUGUST-AOUT												
SEPTEMBER-SEPTEMBRE												
OCTOBER-OCTOBRE												
NOVEMBER-NOVEMBRE												
DECEMBER-DECEMBRE												
SUDBURY												
CUMULATIVE JAN-MAY CUMULATIF JANV-MAI	**197**	**2**	**18**	-	**4**	**40**	**261**	**14,693**	**579**	**4,317**	**1,115**	**20,704**
JANUARY-JANVIER	5	-	-	-	-	-	5	298	495	399	198	1,390
FEBRUARY-FEVRIER	6	-	-	-	-	-	6	358	18	371	347	1,094
MARCH-MARS	62	-	14	-	-	31	107	4,326	-	175	82	4,583
APRIL-AVRIL	55	1	2	-	4	1	63	4,189	66	885	460	5,600
MAY-MAI	69	1	2	-	-	8	80	5,522	-	2,487	28	8,037
JUNE-JUIN												
JULY-JUILLET												
AUGUST-AOUT												
SEPTEMBER-SEPTEMBRE												
OCTOBER-OCTOBRE												
NOVEMBER-NOVEMBRE												
DECEMBER-DECEMBRE												
THUNDER BAY												
CUMULATIVE JAN-MAY CUMULATIF JANV-MAI	**130**	**2**	**8**	-	**116**	**8**	**264**	**18,007**	**1,130**	**4,294**	**4,878**	**28,309**
JANUARY-JANVIER	1	-	-	-	41	6	48	1,711	144	140	5	2,000
FEBRUARY-FEVRIER	2	-	-	-	12	-	14	625	115	867	107	1,714
MARCH-MARS	8	-	-	-	16	-	24	1,524	638	180	3,871	6,213
APRIL-AVRIL	45	-	6	-	9	2	62	4,713	132	336	-	5,181
MAY-MAI	74	2	2	-	38	-	116	9,434	101	2,771	895	13,201
JUNE-JUIN												
JULY-JUILLET												
AUGUST-AOUT												
SEPTEMBER-SEPTEMBRE												
OCTOBER-OCTOBRE												
NOVEMBER-NOVEMBRE												
DECEMBER-DECEMBRE												
TORONTO												
CUMULATIVE JAN-MAY CUMULATIF JANV-MAI	**9,872**	-	**308**	**603**	**3,626**	**141**	**14,550**	**1,223,869**	**125,454**	**577,988**	**105,878**	**2,033,189**
JANUARY-JANVIER	1,645	-	68	37	643	31	2,419	192,350	10,517	84,632	14,208	301,707
FEBRUARY-FEVRIER	1,377	-	110	38	1,010	15	2,550	189,164	22,915	69,168	23,122	304,369
MARCH-MARS	2,557	-	57	225	645	33	3,517	277,300	23,617	128,466	21,160	450,543
APRIL-AVRIL	2,212	-	38	96	494	46	2,886	262,762	32,502	144,413	24,946	464,623
MAY-MAI	2,081	-	35	212	834	16	3,178	302,293	35,903	151,309	22,442	511,947
JUNE-JUIN												
JULY-JUILLET												
AUGUST-AOUT												
SEPTEMBER-SEPTEMBRE												
OCTOBER-OCTOBRE												
NOVEMBER-NOVEMBRE												
DECEMBER-DECEMBRE												

TABLE 3A. Building Permits Issued in Metropolitan Areas, Summary by Month

TABLEAU 3A. Permis de bâtir émis dans les zones métropolitaines, récapitulation mensuelle

1985

	Number of dwelling units – Nombre d'unités de logements							Estimated value of construction – Valeur estimative de la construction				
	Single dwellings – Maisons simples	Cottages – Chalets	Double dwellings – Maisons doubles	Row housing – Maisons en rangée	Apartments – Maisons d'appartements	Conversions – Transformations	Total	Residential – Domiciliaire	Industrial – Industrielle	Commercial – Commerciale	Institutional and government – Institutionnelle et gouvernementale	Total
	units – unités							thousands of dollars – en milliers de dollars				
TROIS-RIVIERES	**575**	–	**30**	–	**1,310**	**27**	**1,942**	**82,108**	**3,718**	**14,503**	**4,122**	**104,451**
CUMULATIVE JAN-MAY – CUMULATIF JANV-MAI	**261**	–	**8**	–	**115**	**12**	**396**	**22,559**	**696**	**4,388**	**1,272**	**28,915**
JANUARY-JANVIER	1	–	2	–	20	–	23	1,620	2	390	34	2,046
FEBRUARY-FEVRIER	11	–	2	–	–	2	15	1,145	3	268	–	1,416
MARCH-MARS	95	–	2	–	19	2	118	6,298	48	957	130	7,433
APRIL-AVRIL	77	–	2	–	42	4	125	5,313	–	655	–	5,968
MAY-MAI	77	–	–	–	34	4	115	8,183	643	2,118	1,108	12,052
JUNE-JUIN	40	–	–	–	105	5	150	6,188	531	911	279	7,909
JULY-JUILLET	29	–	2	–	14	2	47	3,968	50	230	105	4,353
AUGUST-AOUT	52	–	2	–	58	2	114	6,211	120	851	332	7,514
SEPTEMBER-SEPTEMBRE	44	–	4	–	128	1	177	6,951	1,037	4,014	288	12,290
OCTOBER-OCTOBRE	53	–	12	–	208	2	275	10,570	173	2,146	1,616	14,505
NOVEMBER-NOVEMBRE	82	–	2	–	463	3	550	16,637	964	1,290	196	19,087
DECEMBER-DECEMBRE	14	–	–	–	219	–	233	9,024	147	673	34	9,878
VANCOUVER	**6,648**	–	**142**	**1,610**	**3,885**	**148**	**12,433**	**939,222**	**92,131**	**401,268**	**42,397**	**1,475,018**
CUMULATIVE JAN-MAY – CUMULATIF JANV-MAI	**2,674**	–	**76**	**686**	**1,629**	**55**	**5,120**	**411,136**	**61,782**	**169,388**	**22,588**	**664,894**
JANUARY-JANVIER	413	–	–	124	499	9	1,045	71,319	4,395	25,302	10,178	111,194
FEBRUARY-FEVRIER	420	–	14	156	79	20	689	52,601	7,331	21,098	5,367	86,397
MARCH-MARS	544	–	22	237	145	1	949	65,130	2,145	16,287	1,684	85,246
APRIL-AVRIL	571	–	8	119	271	14	983	83,185	41,675	62,721	2,767	190,348
MAY-MAI	726	–	32	50	635	11	1,454	138,901	6,236	43,980	2,592	191,709
JUNE-JUIN	563	–	12	170	440	14	1,199	89,953	1,965	29,594	3,025	124,537
JULY-JUILLET	594	–	20	12	239	10	875	72,981	3,226	30,052	1,457	107,716
AUGUST-AOUT	552	–	6	152	312	17	1,039	75,045	5,139	39,573	2,980	122,737
SEPTEMBER-SEPTEMBRE	668	–	2	64	189	3	926	71,743	9,100	17,932	3,158	101,933
OCTOBER-OCTOBRE	658	–	16	261	395	42	1,372	89,113	1,730	52,775	1,282	144,900
NOVEMBER-NOVEMBRE	537	–	8	119	351	4	1,019	73,712	3,212	24,896	5,355	107,175
DECEMBER-DECEMBRE	402	–	2	146	330	3	883	55,539	5,977	37,058	2,552	101,126
VICTORIA	**1,267**	–	**33**	**457**	**125**	**83**	**1,965**	**133,322**	**16,356**	**46,076**	**19,331**	**215,085**
CUMULATIVE JAN-MAY – CUMULATIF JANV-MAI	**523**	–	**7**	**119**	**75**	**36**	**760**	**53,759**	**7,794**	**19,153**	**13,156**	**93,862**
JANUARY-JANVIER	73	–	1	23	2	2	101	7,838	620	2,365	503	11,326
FEBRUARY-FEVRIER	74	–	6	18	62	–	160	9,542	202	4,766	517	15,027
MARCH-MARS	132	–	–	15	4	6	157	12,083	204	3,947	2,517	18,751
APRIL-AVRIL	110	–	–	10	–	–	120	10,259	5,138	2,550	9,046	26,993
MAY-MAI	134	–	–	53	7	28	222	14,037	1,630	5,525	573	21,765
JUNE-JUIN	117	–	–	4	–	1	122	10,121	555	2,594	644	13,914
JULY-JUILLET	138	–	10	43	6	22	219	14,077	54	2,480	853	17,464
AUGUST-AOUT	113	–	2	60	26	3	204	12,286	1,018	5,450	335	19,089
SEPTEMBER-SEPTEMBRE	94	–	–	124	2	17	237	13,102	257	4,325	3,870	21,554
OCTOBER-OCTOBRE	109	–	–	74	–	1	184	12,983	6,488	2,943	170	22,584
NOVEMBER-NOVEMBRE	79	–	–	33	14	–	126	8,485	65	3,683	135	12,368
DECEMBER-DECEMBRE	94	–	14	–	2	3	113	8,509	125	5,448	168	14,250
WINDSOR	**834**	–	**10**	–	**224**	**6**	**1,074**	**78,847**	**38,098**	**25,827**	**6,630**	**149,402**
CUMULATIVE JAN-MAY – CUMULATIF JANV-MAI	**294**	–	–	–	**102**	–	**396**	**28,277**	**11,379**	**9,332**	**3,282**	**52,270**
JANUARY-JANVIER	10	–	–	–	–	–	10	936	771	789	661	3,157
FEBRUARY-FEVRIER	22	–	–	–	102	–	124	6,304	463	4,780	1,159	12,706
MARCH-MARS	86	–	–	–	–	–	86	6,317	566	904	39	7,826
APRIL-AVRIL	87	–	–	–	–	–	87	7,304	1,832	1,190	267	10,593
MAY-MAI	89	–	–	–	–	–	89	7,416	7,747	1,669	1,156	17,988
JUNE-JUIN	91	–	–	–	–	–	91	7,877	2,714	1,292	421	12,304
JULY-JUILLET	65	–	–	–	–	–	65	5,692	8,164	1,436	325	15,617
AUGUST-AOUT	99	–	2	–	–	–	101	8,372	3,400	821	660	13,253
SEPTEMBER-SEPTEMBRE	107	–	2	–	–	–	109	8,642	6,714	7,153	1,228	23,737
OCTOBER-OCTOBRE	81	–	6	–	–	4	91	7,236	1,704	3,717	625	13,282
NOVEMBER-NOVEMBRE	49	–	–	–	41	2	92	5,777	2,136	1,489	87	9,489
DECEMBER-DECEMBRE	48	–	–	–	81	–	129	6,974	1,887	587	2	9,450
WINNIPEG	**3,122**	**1**	**32**	**106**	**1,956**	**7**	**5,224**	**309,951**	**38,047**	**93,336**	**85,042**	**526,376**
CUMULATIVE JAN-MAY – CUMULATIF JANV-MAI	**1,227**	**1**	**26**	**56**	**921**	–	**2,231**	**126,275**	**3,436**	**23,797**	**36,396**	**189,904**
JANUARY-JANVIER	122	–	2	3	71	–	198	9,903	265	2,761	3,727	16,656
FEBRUARY-FEVRIER	134	–	14	9	111	–	268	15,258	667	2,110	17,268	35,303
MARCH-MARS	364	–	8	14	370	–	756	39,148	331	8,704	4,284	52,467
APRIL-AVRIL	298	1	2	30	122	–	453	27,597	639	5,659	1,797	35,692
MAY-MAI	309	–	–	–	247	–	556	34,369	1,534	4,563	9,320	49,786
JUNE-JUIN	230	–	–	4	82	–	316	23,987	909	9,641	1,746	36,283
JULY-JUILLET	354	–	–	–	195	–	549	36,938	1,207	12,881	5,078	56,104
AUGUST-AOUT	275	–	–	–	128	–	403	25,344	2,618	11,627	7,524	47,113
SEPTEMBER-SEPTEMBRE	274	–	–	–	212	7	493	28,609	1,289	12,041	9,512	51,451
OCTOBER-OCTOBRE	332	–	–	–	100	–	432	28,436	1,624	11,673	2,320	44,053
NOVEMBER-NOVEMBRE	250	–	4	46	91	–	391	21,995	1,315	6,366	19,040	48,716
DECEMBER-DECEMBRE	180	–	2	–	227	–	409	18,367	25,649	5,310	3,426	52,752

TABLE 3B. Building Permits Issued in Metropolitan Areas, Summary by Month

TABLEAU 3B. Permis de bâtir émis dans les zones métropolitaines, récapitulation mensuelle

1986

	Number of dwelling units – Nombre d'unités de logements							Estimated value of construction – Valeur estimative de la construction				
	Single dwellings – Maisons simples	Cottages – Chalets	Double dwellings – Maisons doubles	Row housing – Maisons en rangée	Apartments – Maisons d'appartements	Conversions – Transformations	Total	Residential – Domiciliaire	Industrial – Industrielle	Commercial – Commerciale	Institutional and government – Institutionnelle et gouvernementale	Total
	units – unités							thousands of dollars – en milliers de dollars				
TROIS-RIVIERES												
CUMULATIVE JAN-MAY / CUMULATIF JANV-MAI	**298**	**1**	**6**	**13**	**512**	**29**	**859**	**35,983**	**249**	**7,427**	**2,407**	**46,066**
JANUARY-JANVIER	6	-	-	-	18	2	26	913	-	358	53	1,324
FEBRUARY-FEVRIER	24	-	-	-	138	7	169	5,124	-	964	1,477	7,565
MARCH-MARS	60	-	4	13	48	6	131	6,417	20	609	2	7,048
APRIL-AVRIL	140	-	-	-	177	7	324	14,381	24	3,501	746	18,652
MAY-MAI	68	1	2	-	131	7	209	9,148	205	1,995	129	11,477
JUNE-JUIN												
JULY-JUILLET												
AUGUST-AOUT												
SEPTEMBER-SEPTEMBRE												
OCTOBER-OCTOBRE												
NOVEMBER-NOVEMBRE												
DECEMBER-DECEMBRE												
VANCOUVER												
CUMULATIVE JAN-MAY / CUMULATIF JANV-MAI	**2,928**	**-**	**64**	**569**	**1,569**	**42**	**5,172**	**393,295**	**26,914**	**171,498**	**70,524**	**662,231**
JANUARY-JANVIER	514	-	4	97	363	7	985	69,466	7,948	39,016	4,039	120,469
FEBRUARY-FEVRIER	646	-	16	48	300	21	1,031	79,373	5,572	47,572	7,078	139,595
MARCH-MARS	624	-	10	294	362	5	1,295	86,650	2,775	21,812	30,201	141,438
APRIL-AVRIL	868	-	34	130	503	9	1,544	132,494	9,818	43,803	13,257	199,372
MAY-MAI	276	-	-	-	41	-	317	25,312	801	19,295	15,949	61,357
JUNE-JUIN												
JULY-JUILLET												
AUGUST-AOUT												
SEPTEMBER-SEPTEMBRE												
OCTOBER-OCTOBRE												
NOVEMBER-NOVEMBRE												
DECEMBER-DECEMBRE												
VICTORIA												
CUMULATIVE JAN-MAY / CUMULATIF JANV-MAI	**589**	**-**	**14**	**163**	**44**	**12**	**822**	**59,457**	**869**	**19,539**	**7,501**	**87,366**
JANUARY-JANVIER	95	-	-	24	5	3	127	9,677	135	3,292	415	13,519
FEBRUARY-FEVRIER	100	-	6	5	-	1	112	8,403	154	3,805	320	12,682
MARCH-MARS	113	-	4	13	-	8	138	10,143	111	5,699	4,057	20,010
APRIL-AVRIL	145	-	-	70	33	-	248	16,877	126	3,096	1,216	21,315
MAY-MAI	136	-	4	51	6	-	197	14,357	343	3,647	1,493	19,840
JUNE-JUIN												
JULY-JUILLET												
AUGUST-AOUT												
SEPTEMBER-SEPTEMBRE												
OCTOBER-OCTOBRE												
NOVEMBER-NOVEMBRE												
DECEMBER-DECEMBRE												
WINDSOR												
CUMULATIVE JAN-MAY / CUMULATIF JANV-MAI	**455**	**-**	**10**	**-**	**29**	**2**	**496**	**40,348**	**9,244**	**9,606**	**4,472**	**63,670**
JANUARY-JANVIER	35	-	4	-	4	2	45	3,583	131	2,456	36	6,206
FEBRUARY-FEVRIER	39	-	2	-	13	-	54	5,015	2,604	2,520	246	10,385
MARCH-MARS	76	-	2	-	1	-	79	5,408	1,455	1,286	676	8,825
APRIL-AVRIL	122	-	-	-	-	-	122	10,627	1,254	2,165	2,864	16,910
MAY-MAI	183	-	2	-	11	-	196	15,715	3,800	1,179	650	21,344
JUNE-JUIN												
JULY-JUILLET												
AUGUST-AOUT												
SEPTEMBER-SEPTEMBRE												
OCTOBER-OCTOBRE												
NOVEMBER-NOVEMBRE												
DECEMBER-DECEMBRE												
WINNIPEG												
CUMULATIVE JAN-MAY / CUMULATIF JANV-MAI	**1,853**	**-**	**16**	**51**	**754**	**-**	**2,674**	**170,663**	**4,041**	**45,321**	**27,127**	**247,152**
JANUARY-JANVIER	161	-	2	-	129	-	292	17,238	832	7,020	3,036	28,126
FEBRUARY-FEVRIER	366	-	4	10	433	-	813	37,853	556	11,360	16,904	66,673
MARCH-MARS	368	-	6	36	-	-	410	28,875	560	9,748	2,907	42,090
APRIL-AVRIL	493	-	4	5	108	-	610	43,274	1,622	8,685	1,731	55,312
MAY-MAI	465	-	-	-	84	-	549	43,473	471	8,508	2,549	54,951
JUNE-JUIN												
JULY-JUILLET												
AUGUST-AOUT												
SEPTEMBER-SEPTEMBRE												
OCTOBER-OCTOBRE												
NOVEMBER-NOVEMBRE												
DECEMBER-DECEMBRE												

TABLE 4A. Building Permits Issued in Canada, by County or Census Division

TABLEAU 4A. Permis de bâtir émis au Canada, par comté ou division de recensement

April revised - 1986 - Avril revisé

	Number of dwelling units – Nombre d'unités de logements							Estimated value of construction – Valeur estimative de la construction				
	Single dwellings – Maisons simples	Cottages – Chalets	Double dwellings – Maisons doubles	Row housing – Maisons en rangée	Apartments – Maisons d'appartements	Conversions – Transformations	Total	Residential – Domiciliaire	Industrial – Industrielle	Commercial – Commerciale	Institutional and government – Institutionnelle et gouvernementale	Total
	units - unités							thousands of dollars - en milliers de dollars				
CANADA TOTAL	**14,201**	**161**	**925**	**693**	**6,936**	**568**	**23,484**	**1,518,469**	**149,347**	**491,543**	**222,305**	**2,381,664**
NEWFOUNDLAND TERRE-NEUVE	**132**	-	**6**	**20**	**16**	**21**	**195**	**11,231**	**3**	**3,925**	**329**	**15,488**
DIVISION 1	89	-	6	20	12	20	147	8,270	-	3,576	9	11,855
DIVISION 2	2	-	-	-	-	-	2	115	-	40	-	155
DIVISION 3	1	-	-	-	4	-	5	122	-	-	206	328
DIVISION 4	2	-	-	-	-	-	2	74	-	4	-	78
DIVISION 5	15	-	-	-	-	1	16	1,057	-	81	14	1,152
DIVISION 6	11	-	-	-	-	-	11	757	-	136	-	893
DIVISION 7	7	-	-	-	-	-	7	588	-	60	100	748
DIVISION 8	2	-	-	-	-	-	2	141	-	-	-	141
DIVISION 9	3	-	-	-	-	-	3	107	3	28	-	138
DIVISION 10	-	-	-	-	-	-	-	-	-	-	-	-
PRINCE EDWARD ISLAND ILE-DU-PRINCE-EDOUARD	**99**	**9**	**4**	-	**46**	**3**	**161**	**7,641**	**272**	**1,185**	**290**	**9,388**
KINGS	9	2	-	-	-	-	11	363	15	6	-	[illegible]
PRINCE	31	1	-	-	6	-	38	1,971	165	250	11	[illegible]
QUEENS	59	6	4	-	40	3	112	5,307	92	929	279	[illegible]
NOVA SCOTIA NOUVELLE-ECOSSE	**527**	**28**	**106**	-	**157**	**42**	**860**	**51,593**	**1,498**	**13,826**	**2,802**	**69,719**
ANNAPOLIS	14	1	-	-	-	2	17	748	-	120	-	868
ANTIGONISH	6	1	-	-	-	-	7	429	32	340	-	801
CAPE BRETON	1	-	-	-	4	-	5	453	-	413	98	964
COLCHESTER	74	6	-	-	8	1	89	5,214	-	160	-	5,374
CUMBERLAND	13	-	-	-	-	-	13	986	6	25	-	1,017
DIGBY	4	-	-	-	-	-	4	316	55	5	49	425
GUYSBOROUGH	7	-	-	-	-	-	7	374	-	-	60	434
HALIFAX	174	7	86	-	129	34	430	26,993	168	10,744	2,052	39,957
HANTS	50	-	-	-	-	-	50	3,070	176	192	-	3,438
INVERNESS	7	-	-	-	-	-	7	265	-	95	-	360
KINGS	59	3	20	-	16	1	99	5,189	311	498	110	6,108
LUNENBERG	35	2	-	-	-	-	37	2,285	239	254	-	2,778
PICTOU	28	1	-	-	-	-	29	2,214	61	206	383	2,864
QUEENS	1	2	-	-	-	3	6	80	4	64	-	148
RICHMOND	9	-	-	-	-	-	9	568	-	321	-	889
SHELBURNE	15	3	-	-	-	1	19	913	414	127	-	1,454
VICTORIA	11	-	-	-	-	-	11	416	-	10	-	426
YARMOUTH	19	2	-	-	-	-	21	1,080	32	252	50	1,414
NEW BRUNSWICK NOUVEAU-BRUNSWICK	**372**	**4**	**2**	**23**	**140**	**10**	**551**	**28,149**	**521**	**4,968**	**5,879**	**39,517**
ALBERT	3	-	-	-	-	-	3	221	25	144	-	390
CARLETON	2	-	-	-	-	-	2	125	-	-	-	125
CHARLOTTE	1	-	-	-	-	1	2	126	-	16	-	142
GLOUCESTER	64	1	-	-	-	1	66	3,517	9	483	12	4,021
KENT	-	-	-	-	-	-	-	-	-	-	-	-
KINGS	36	-	-	-	-	-	36	2,789	-	357	50	3,196
MADAWASKA	13	-	-	-	2	1	16	1,151	-	72	60	1,283
NORTHUMBERLAND	41	-	-	-	-	-	41	2,298	-	69	1,653	4,020
QUEENS	-	-	-	-	-	-	-	-	-	-	-	-
RESTIGOUCHE	23	-	-	-	8	2	33	1,275	115	82	-	1,472
ST-JOHN	22	-	-	-	12	-	34	2,212	-	2,083	4	4,299
SUNBURY	10	-	-	-	-	-	10	381	-	97	-	478
VICTORIA	7	-	-	-	-	-	7	449	27	-	88	564
WESTMORLAND	100	3	2	23	50	2	180	8,502	135	1,205	1,919	11,761
YORK	50	-	-	-	68	3	121	5,103	210	360	2,093	7,766
QUEBEC	**3,371**	**10**	**456**	**108**	**4,343**	**270**	**8,558**	**415,891**	**27,893**	**89,193**	**44,878**	**577,855**
ABITIBI	37	1	12	-	25	16	91	3,666	11	412	419	4,508
ARGENTEUIL	14	-	-	-	9	-	23	1,281	2,275	61	-	3,617
ARTHABASKA	35	-	14	-	24	-	73	3,346	14	1,601	12	[illegible]
BAGOT	17	-	-	-	4	1	22	1,277	647	115	-	[illegible]
BEAUCE	51	-	6	16	28	1	102	4,646	634	440	1	[illegible]
BEAUHARNOIS	32	-	22	-	72	1	127	6,098	1	164	60	[illegible]
BELLECHASSE	-	-	-	-	-	-	-	-	-	-	-	-
BERTHIER	16	-	2	-	-	-	18	1,140	20	-	-	[illegible]
BONAVENTURE	5	-	-	-	-	-	5	419	50	-	-	[illegible]
BROME	4	-	-	-	18	-	22	907	-	-	-	[illegible]

TABLE 4B. Building Permits Issued in Canada, by County or Census Division

TABLEAU 4B. Permis de bâtir émis au Canada, par comté ou division de recensement

May - 1986 - Mai

	Number of dwelling units - Nombre d'unités de logements							Estimated value of construction - Valeur estimative de la construction				
	Single dwellings - Maisons simples	Cottages - Chalets	Double dwellings - Maisons doubles	Row housing - Maisons en rangée	Apartments - Maisons d'appartements	Conversions - Transformations	Total	Residential - Domiciliaire	Industrial - Industrielle	Commercial - Commerciale	Institutional and government - Institutionnelle et gouvernementale	Total
	units - unités							thousands of dollars - en milliers de dollars				
CANADA TOTAL	**10,863**	**192**	**631**	**806**	**5,069**	**300**	**17,861**	**1,236,757**	**132,025**	**416,038**	**217,399**	**2,002,219**
NEWFOUNDLAND TERRE-NEUVE	**68**	-	**4**	-	**4**	-	**76**	**4,213**	**1**	**571**	**925**	**5,710**
DIVISION 1	22	-	-	-	2	-	24	1,453	1	31	-	1,485
DIVISION 2	-	-	-	-	-	-	-	38	-	-	300	338
DIVISION 3	-	-	-	-	-	-	-	46	-	-	-	46
DIVISION 4	1	-	-	-	-	-	1	57	-	-	-	57
DIVISION 5	17	-	4	-	2	-	23	1,288	-	12	25	1,325
DIVISION 6	-	-	-	-	-	-	-	-	-	-	-	-
DIVISION 7	13	-	-	-	-	-	13	627	-	33	-	660
DIVISION 8	7	-	-	-	-	-	7	347	-	458	600	1,405
DIVISION 9	8	-	-	-	-	-	8	379	-	-	-	329
DIVISION 10	-	-	-	-	-	-	-	28	-	37	-	65
PRINCE EDWARD ISLAND ILE-DU-PRINCE-EDOUARD	**102**	**28**	**16**	-	**8**	**4**	**158**	**8,529**	**1,237**	**1,740**	**2,789**	**14,295**
KINGS	14	7	-	-	-	-	21	1,149	41	42	-	1,232
PRINCE	29	10	4	-	-	-	43	2,034	22	503	1,883	4,442
QUEENS	59	11	12	-	8	4	94	5,346	1,174	1,195	906	8,621
NOVA SCOTIA NOUVELLE-ECOSSE	**537**	**35**	**96**	**62**	**86**	**27**	**843**	**51,456**	**1,709**	**8,839**	**8,742**	**70,746**
ANNAPOLIS	22	4	-	-	9	3	38	1,413	87	342	1,692	3,534
ANTIGONISH	-	-	-	-	-	-	-	-	-	-	-	-
CAPE BRETON	-	-	-	-	-	-	-	-	-	-	-	-
COLCHESTER	53	10	-	-	22	2	87	5,234	-	13	1,000	6,247
CUMBERLAND	2	-	-	-	3	-	5	277	-	2	-	279
DIGBY	-	-	-	-	-	-	-	-	-	-	-	-
GUYSBOROUGH	-	-	-	-	-	-	-	-	-	-	-	-
HALIFAX	246	3	78	62	29	21	439	29,016	195	5,150	16	34,377
HANTS	47	1	4	-	-	-	52	3,289	105	100	-	3,494
INVERNESS	-	-	-	-	-	-	-	-	-	-	-	-
KINGS	84	8	14	-	23	1	130	6,397	1,188	1,374	370	9,379
LUNENBERG	33	5	-	-	-	-	38	2,357	89	170	4,984	7,600
PICTOU	19	1	-	-	-	-	20	1,143	8	12	77	1,240
QUEENS	-	-	-	-	-	-	-	-	-	-	-	-
RICHMOND	5	3	-	-	-	-	8	796	37	885	-	1,718
SHELBURNE	7	-	-	-	-	-	7	501	-	58	603	1,162
VICTORIA	5	-	-	-	-	-	5	115	-	733	-	848
YARMOUTH	14	-	-	-	-	-	14	918	-	-	-	918
NEW BRUNSWICK NOUVEAU-BRUNSWICK	**352**	**4**	**18**	**16**	**125**	**12**	**527**	**29,313**	**1,266**	**8,867**	**2,322**	**41,768**
ALBERT	24	-	-	-	-	-	24	1,472	-	504	-	1,976
CARLETON	-	-	-	-	-	-	-	-	-	-	-	-
CHARLOTTE	-	-	-	-	-	-	-	-	-	-	-	-
GLOUCESTER	50	1	2	-	3	1	57	3,540	130	1,006	193	4,869
KENT	-	-	-	-	-	-	-	-	-	-	-	-
KINGS	18	-	-	12	-	3	33	2,171	5	-	-	2,176
MADAWASKA	1	-	-	-	6	-	7	180	-	-	-	180
NORTHUMBERLAND	41	1	-	-	-	-	42	2,043	750	112	-	2,905
QUEENS	-	-	-	-	-	-	-	-	-	-	-	-
RESTIGOUCHE	23	-	-	-	-	-	23	1,448	41	4,255	-	5,744
ST JOHN	15	-	10	-	20	4	49	2,274	-	923	70	3,267
SUNBURY	-	-	-	-	-	-	-	-	-	-	-	-
VICTORIA	2	-	-	-	-	-	2	121	-	-	-	121
WESTMORLAND	110	2	6	-	80	2	200	10,323	211	1,307	1,359	13,200
YORK	68	-	-	4	16	2	90	5,741	129	760	700	7,330
QUEBEC	**2,309**	**25**	**302**	**43**	**2,562**	**132**	**5,373**	**303,487**	**24,856**	**87,054**	**40,343**	**455,740**
ABITIBI	36	1	4	-	17	4	62	3,359	150	1,216	174	4,899
ARGENTEUIL	7	-	-	-	4	-	11	694	-	92	65	851
ATHABASKA	12	-	-	-	42	5	59	1,805	50	241	65	2,161
BAGOT	23	-	-	-	13	-	36	1,662	165	240	-	2,067
BEAUCE	29	-	4	-	16	-	49	2,369	263	227	1,620	4,479
BEAUHARNOIS	14	-	2	-	4	-	20	1,268	4,020	65	-	5,353
BELLECHASSE	-	-	-	-	-	-	-	-	-	-	-	-
BERTHIER	6	-	2	-	-	-	8	554	123	255	-	932
BONAVENTURE	7	-	2	-	4	-	13	646	-	-	-	646
BROME	3	-	2	-	16	-	21	888	5	15	-	908

TABLE 4A. Building Permits Issued in Canada, by County or Census Division

TABLEAU 4A. Permis de bâtir émis au Canada, par comté ou division de recensement

April revised – 1986 – Avril revisé

	Number of dwelling units – Nombre d'unités de logements							Estimated value of construction – Valeur estimative de la construction				
	Single dwellings – Maisons simples	Cottages – Chalets	Double dwellings – Maisons doubles	Row housing – Maisons en rangée	Apartments – Maisons d'appartements	Conversions – Transformations	Total	Residential – Domiciliaire	Industrial – Industrielle	Commercial – Commerciale	Institutional and government – Institutionnelle et gouvernementale	Total
	units – unités							thousands of dollars – en milliers de dollars				
CHAMBLY	231	..	6	–	185	6	428	23,867	490	7,798	600	32,755
CHAMPLAIN	133	1	4	–	96	4	238	11,066	65	1,115	..	12,246
CHARLEVOIX-EST	7	–	..	–	–	..	7	379	..	–	..	379
CHARLEVOIX-OUEST	–	–	–	–	–	–	..	3	–	4	–	7
CHATEAUGUAY	40	..	–	–	15	–	55	3,457	1	244	38	3,740
CHICOUTIMI	108	..	48	–	118	31	305	14,374	2,508	1,561	29	18,472
COMPTON	8	..	–	–	–	–	8	683	32	46	..	761
DEUX-MONTAGNES	67	–	–	–	126	–	193	7,941	16	912	501	9,370
DORCHESTER	13	–	–	–	24	–	37	1,318	200	31	308	1,857
DRUMMOND	32	–	10	–	131	2	175	6,927	6,581	1,221	17	14,746
FRONTENAC	4	–	–	..	6	3	13	456	..	250	–	706
GASPE-EST	–	–	–	–	–	–	–	–	–	–	–	–
GASPE-OUEST	1	–	–	–	–	–	1	143	–	190	–	333
GATINEAU	60	1	2	12	2	4	81	6,875	75	17	100	7,067
HULL	84	–	40	..	131	6	261	15,747	985	2,774	228	19,734
HUNTINGDON	–	–	–	–	–	–	–	–	–	–	–	–
IBERVILLE	10	–	..	–	28	–	38	1,574	–	137	–	1,711
ILE-DE-MONTREAL	316	–	44	52	809	48	1,269	68,247	7,843	32,374	4,079	112,543
ILE-JESUS	197	–	19	–	307	–	523	27,729	95	3,903	–	31,727
ILES-DE-LA-MADELEINE	–	–	–	–	–	–	–	–	–	–	–	–
JOLIETTE	35	1	2	–	20	5	63	3,274	3	363	25	3,665
KAMOURASKA	–	–	–	–	–	–	–	–	–	–	–	–
L'ASSOMPTION	149	–	4	–	99	–	252	11,262	388	629	24	12,303
L'ISLET	–	–	–	–	–	–	–	–	–	–	–	–
LABELLE	21	–	–	–	20	5	46	1,811	25	159	..	1,995
LAC-SAINT-JEAN-EST	17	1	6	–	25	–	49	2,160	47	233	..	2,440
LAC-SAINT-JEAN-OUEST	35	–	2	–	24	8	69	3,198	–	611	29	3,838
LAPRAIRIE	150	–	6	–	88	–	244	16,316	12	1,079	..	17,407
LEVIS	151	–	36	4	192	1	384	16,033	162	821	–	17,016
LOTBINIERE	6	–	–	–	–	–	6	302	–	7	–	309
MASKINONGE	4	–	..	–	6	1	11	397	505	53	–	955
MATANE	6	–	4	–	41	–	51	2,087	–	410	395	2,892
MATAPEDIA	13	–	..	–	6	3	22	811	–	195	–	1,006
MEGANTIC	15	–	–	–	6	–	21	1,147	1	735	–	1,883
MISSISQUOI	9	–	–	–	–	2	11	641	40	240	–	921
MONTCALM	5	–	–	–	–	–	5	322	10	26	–	358
MONTMAGNY	16	–	–	–	–	1	17	1,113	–	100	–	1,213
MONTMORENCY NO.1	7	–	–	–	–	–	7	508	..	–	–	508
MONTMORENCY NO.2	1	1	–	–	3	–	5	555	23	15	70	663
NAPIERVILLE	–	–	..	..	8	–	8	358	4	–	–	362
NICOLET	18	–	6	–	8	1	33	1,567	1,509	193	–	3,269
PAPINEAU	25	–	36	–	35	–	96	3,748	..	190	–	3,938
PONTIAC	13	1	–	–	–	–	14	877	25	–	–	902
PORTNEUF	67	2	20	–	56	–	145	6,355	28	321	61	6,765
QUEBEC	271	–	26	24	569	64	954	39,168	488	11,695	1,167	52,518
RICHELIEU	23	–	2	–	47	1	73	2,600	48	800	2,100	5,548
RICHMOND	17	–	–	..	4	–	21	1,333	43	54	337	1,767
RIMOUSKI	37	–	6	–	16	7	66	3,209	22	639	32	3,902
RIVIERE-DU-LOUP	8	–	–	–	–	–	8	696	–	27	–	723
ROUVILLE	29	–	2	–	20	1	52	2,700	8	196	–	2,904
SAGUENAY	11	–	2	–	–	1	14	1,718	2	560	30,500	32,780
SAINT-HYACINTHE	33	–	3	–	73	13	122	4,892	311	97	–	5,300
SAINT-JEAN	47	–	2	–	100	–	149	5,950	22	802	–	6,774
SAINT-MAURICE	92	–	2	–	171	8	273	11,693	15	2,822	800	15,330
SHEFFORD	34	–	–	–	88	2	124	4,339	392	1,265	–	5,996
SHERBROOKE	61	–	4	–	269	14	348	10,478	223	2,463	2,648	15,812
SOULANGES	–	–	–	–	–	–	–	12	–	11	–	23
STANSTEAD	18	–	..	–	–	1	19	1,168	–	79	220	1,467
TEMISCAMINGUE	14	–	–	–	13	3	30	1,530	4	133	–	1,667
TEMISCOUATA	–	–	–	–	–	–	–	–	–	–	–	–
TERREBONNE	295	–	32	–	167	4	498	28,174	740	4,255	36	33,205
TERRITOIRE-DU-NOUVEAU	2	1	–	–	–	–	3	203	–	182	42	427
VAUDREUIL	11	–	24	–	5	–	40	2,015	5	154	–	2,174
VERCHERES	78	–	–	–	6	1	85	5,264	243	1,209	–	6,716
WOLFE	2	–	–	–	–	–	2	142	2	–	–	144
YAMASKA	3	..	–	–	–	–	3	199	..	–	–	199
ONTARIO	**6,473**	**77**	**267**	**271**	**1,306**	**208**	**8,602**	**664,083**	**98,807**	**236,429**	**68,113**	**1,067,432**
ALGOMA	28	–	–	–	10	–	38	3,674	26	1,087	31	4,818
BRANT	104	3	4	–	–	1	112	6,393	358	421	102	7,274
BRUCE	18	9	–	–	12	–	39	2,019	12	132	910	3,073
COCHRANE	52	2	6	–	–	1	60	4,391	46	473	4	4,913
DUFFERIN	60	–	–	–	–	–	60	4,611	40	45	–	4,694
DUNDAS	7	–	–	–	–	–	7	673	170	190	–	1,033
DURHAM	470	–	–	–	2	–	472	36,913	11,716	3,451	2,766	54,845
ELGIN	32	–	–	–	6	–	38	2,214	98	489	6	2,807
ESSEX	163	–	1	–	–	–	164	13,969	1,569	4,040	2,864	22,442
FRONTENAC	94	–	14	–	2	–	110	9,772	–	2,824	418	13,014
GLENGARRY	14	–	–	–	–	–	14	586	–	–	–	586

TABLE 4B. Building Permits Issued in Canada, by County or Census Division

TABLEAU 4B. Permis de bâtir émis au Canada, par comté ou division de recensement

May - 1986 - Mai

	Number of dwelling units – Nombre d'unités de logements							Estimated value of construction – Valeur estimative de la construction				
	Single dwellings – Maisons simples	Cottages – Chalets	Double dwellings – Maisons doubles	Row housing – Maisons en rangée	Apartments – Maisons d'appartements	Conversions – Transformations	Total	Residential – Domiciliaire	Industrial – Industrielle	Commercial – Commerciale	Institutional and government – Institutionnelle et gouvernementale	Total
	units - unités							thousands of dollars - en milliers de dollars				
CHAMBLY	89	-	18	-	133	5	245	17,831	1,051	5,441	-	24,323
CHAMPLAIN	66	1	-	-	11	3	81	5,557	434	853	22	6,866
CHARLEVOIX-EST	6	-	-	-	-	-	6	470	21	3	1	495
CHARLEVOIX-OUEST	-	-	-	-	-	-	-	23	-	-	-	23
CHATEAUGUAY	37	-	4	-	-	-	41	3,238	326	732	-	4,296
CHICOUTIMI	63	2	30	-	107	12	214	10,410	2,393	1,314	1,001	15,118
COMPTON	4	-	-	-	15	-	19	629	903	120	-	1,652
DEUX-MONTAGNES	58	-	-	-	12	1	71	4,544	214	339	30	5,127
DORCHESTER	2	1	-	-	8	-	11	464	-	68	250	782
DRUMMOND	19	-	2	-	18	-	39	2,221	321	3,753	1,378	7,673
FRONTENAC	4	-	-	-	-	-	4	315	328	222	38	903
GASPE-EST	2	-	-	-	-	-	2	168	1	79	252	500
GASPE-OUEST	3	-	-	-	-	-	3	181	-	37	500	718
GATINEAU	51	2	2	6	16	2	79	6,179	5	1,053	-	7,237
HULL	91	-	38	9	68	4	210	14,042	207	5,413	399	20,061
HUNTINGDON	-	-	-	-	-	-	-	-	-	-	-	-
IBERVILLE	1	-	-	-	-	-	1	152	-	-	-	152
ILE-DE-MONTREAL	224	-	22	22	597	23	888	50,986	4,830	16,638	24,579	97,033
ILE-JESUS	262	-	59	-	379	-	700	38,577	527	9,244	1,704	50,052
ILES-DE-LA-MADELEINE	-	-	-	-	-	-	-	-	-	-	-	-
JOLIETTE	17	-	-	-	1	2	20	1,619	80	1,165	865	3,729
KAMOURASKA	-	-	-	-	-	-	-	-	4	-	-	4
L'ASSOMPTION	106	-	-	-	41	-	147	8,431	2	314	-	8,747
L'ISLET	-	-	-	-	-	-	-	-	-	-	-	-
LABELLE	12	1	-	-	10	-	23	1,087	20	250	30	1,387
LAC-SAINT-JEAN-EST	14	1	-	-	54	9	78	2,608	87	265	50	3,010
LAC-SAINT-JEAN-OUEST	20	-	-	-	-	4	24	1,637	-	93	24	1,754
LAPRAIRIE	95	-	20	-	80	-	195	13,142	471	6,144	-	19,757
LEVIS	72	2	10	-	23	1	108	6,224	356	782	136	7,498
LOTBINIERE	1	1	-	-	6	1	9	316	3	20	300	639
MASKINONGE	3	-	-	-	-	1	4	168	250	16	-	434
MATANE	9	-	2	-	2	1	14	823	3	145	200	1,171
MATAPEDIA	1	-	-	-	4	1	6	146	-	2	30	178
MEGANTIC	3	-	2	-	-	-	5	296	18	24	6	344
MISSISQUOI	6	-	-	-	-	1	7	712	32	20	175	939
MONTCALM	7	-	-	-	-	-	7	667	23	8	249	947
MONTMAGNY	6	-	-	-	10	3	19	961	133	-	-	1,094
MONTMORENCY NO.1	12	-	-	-	-	-	12	1,008	-	5	-	1,013
MONTMORENCY NO.2	6	-	-	-	-	-	6	624	40	18	-	682
NAPIERVILLE	5	-	-	-	32	-	37	822	30	3	-	855
NICOLET	9	-	2	-	-	-	11	653	58	94	-	805
PAPINEAU	44	7	14	-	17	-	82	3,506	9	110	-	3,625
PONTIAC	6	1	-	-	-	-	7	524	-	30	-	554
PORTNEUF	36	-	6	-	-	-	42	2,802	84	25	542	3,453
QUEBEC	195	-	37	6	263	22	523	28,835	3,525	13,435	4,782	50,577
RICHELIEU	23	-	-	-	-	3	26	1,565	-	555	-	2,120
RICHMOND	3	-	-	-	-	-	3	460	10	21	-	491
RIMOUSKI	51	-	4	-	-	-	55	3,386	84	595	-	4,065
RIVIERE-DU-LOUP	-	-	-	-	-	-	-	-	-	-	-	-
ROUVILLE	15	-	-	-	16	-	31	2,310	1,100	27	-	3,437
SAGUENAY	13	2	-	-	18	-	33	2,883	-	20	4	2,907
SAINT-HYACINTHE	10	-	2	-	12	1	25	1,296	134	929	92	2,451
SAINT-JEAN	19	-	-	-	12	-	31	1,884	-	899	-	2,783
SAINT-MAURICE	42	-	2	-	128	5	177	7,005	4	1,502	169	8,680
SHEFFORD	18	-	2	-	69	5	94	3,231	80	307	48	3,666
SHERBROOKE	49	-	8	-	96	2	155	6,984	337	2,053	7	9,381
SOULANGES	-	-	-	-	-	-	-	-	-	-	-	-
STANSTEAD	11	1	-	-	16	-	28	1,640	-	193	20	1,853
TEMISCAMINGUE	24	1	-	-	12	6	43	2,251	8	207	57	2,523
TEMISCOUATA	8	-	-	-	-	-	8	345	-	71	-	416
TERREBONNE	132	-	-	-	85	2	219	12,579	40	2,927	60	15,606
TERRITOIRE-DU-NOUVEAU	4	1	-	-	-	1	6	357	89	4	-	450
VAUDREUIL	17	-	-	-	-	-	17	1,564	11	-	-	1,575
VERCHERES	64	-	-	-	75	2	141	6,759	1,384	6,116	419	14,678
WOLFE	-	-	-	-	-	-	-	-	-	-	-	-
YAMASKA	2	-	-	-	-	-	2	145	10	-	-	155
ONTARIO	**5,248**	**89**	**174**	**520**	**1,808**	**120**	**7,959**	**628,471**	**88,121**	**230,730**	**50,673**	**997,995**
ALGOMA	22	-	2	-	-	-	24	3,065	760	1,013	351	5,189
BRANT	57	2	2	-	4	-	65	4,721	73	749	934	6,477
BRUCE	20	22	-	-	-	-	42	2,376	12	143	70	2,601
COCHRANE	46	1	-	-	2	-	49	3,851	68	600	2,030	6,549
DUFFERIN	35	-	3	-	-	-	38	2,776	-	178	22	2,976
DUNDAS	16	-	2	-	-	4	22	1,430	54	256	4	1,744
DURHAM	334	-	36	-	19	-	389	34,159	5,980	5,822	2,124	48,085
ELGIN	26	-	-	-	18	-	44	2,253	942	359	465	4,019
ESSEX	214	-	2	-	33	-	249	20,228	4,109	2,086	1,854	28,277
FRONTENAC	49	4	-	-	27	14	94	6,006	60	1,880	2,035	9,981
GLENGARRY	6	-	-	-	-	-	6	316	-	-	-	316

TABLE 4A. Building Permits Issued in Canada, by County or Census Division

TABLEAU 4A. Permis de bâtir émis au Canada, par comté ou division de recensement

April revised – 1986 – Avril revisé

	Number of dwelling units – Nombre d'unités de logements							Estimated value of construction – Valeur estimative de la construction				
	Single dwellings – Maisons simples	Cottages – Chalets	Double dwellings – Maisons doubles	Row housing – Maisons en rangée	Apartments – Maisons d'appartements	Conversions – Transformations	Total	Residential – Domiciliaire	Industrial – Industrielle	Commercial – Commerciale	Institutional and government – Institutionnelle et gouvernementale	Total
	units – unités							thousands of dollars – en milliers de dollars				
GRENVILLE	25	–	–	–	12	–	37	2,854	224	52	4	3,134
GREY	34	1	2	–	–	–	37	2,794	115	580	–	3,489
HALDIMAND-NORFOLK	46	2	–	–	2	–	50	3,689	3,200	245	30	7,164
HALIBURTON	1	4	–	–	2	–	7	318	–	210	–	528
HALTON	248	–	–	6	–	–	254	21,985	1,892	3,855	156	27,888
HAMILTON-WENTWORTH	350	–	–	12	2	5	369	28,876	27,162	8,675	10,434	75,147
HASTINGS	98	5	–	–	4	–	107	6,981	302	760	2,041	10,084
HURON	6	–	–	–	–	–	6	620	102	59	1	782
KENORA	21	2	–	–	–	1	24	1,951	2	324	208	2,485
KENT	51	–	–	–	–	–	51	3,666	179	1,440	251	5,536
LAMBTON	47	–	–	–	17	–	64	5,457	445	809	251	6,962
LANARK	41	2	–	–	–	2	45	4,220	12	305	22	4,559
LEEDS	51	2	2	–	–	–	55	4,296	220	434	–	4,950
LENNOX & ADDINGTON	25	–	–	–	6	–	31	2,082	102	125	–	2,309
MANITOULIN	1	–	–	–	–	–	1	60	–	63	–	123
MIDDLESEX	239	–	6	12	238	–	495	25,995	1,084	3,885	2,047	33,011
MUSKOKA	67	2	–	–	1	–	70	5,854	91	3,634	438	10,017
NIAGARA	246	–	30	–	34	–	310	23,934	2,359	4,321	335	30,949
NIPISSING	41	–	18	–	45	15	119	6,595	–	286	43	6,924
NORTHUMBERLAND	41	–	21	–	–	2	64	3,964	46	401	203	4,614
OTTAWA-CARLETON	321	–	18	82	136	19	576	46,780	5,552	20,601	10,060	82,993
OXFORD	54	–	6	–	–	2	62	5,093	1,604	563	17	7,277
PARRY SOUND	12	12	–	–	–	–	24	1,554	1	260	–	1,815
PEEL	806	–	10	96	139	–	1,051	90,783	11,639	50,472	7,663	160,557
PERTH	27	–	2	–	2	–	31	2,398	398	323	380	3,499
PETERBOROUGH	89	5	–	–	39	–	133	8,840	803	749	2,074	12,466
PRESCOTT	21	–	–	–	3	6	30	1,858	660	170	–	2,688
PRINCE EDWARD	–	–	–	–	–	–	–	–	–	–	–	–
RAINY RIVER	2	–	–	–	–	–	2	239	340	15	2	596
RENFREW	70	2	1	–	26	6	105	6,263	29	371	1,130	7,793
RUSSELL	70	–	–	–	–	6	76	5,836	35	79	–	5,950
SIMCOE	408	21	12	9	26	3	479	31,890	491	2,901	3,020	38,302
STORMONT	43	–	–	–	–	6	49	2,950	20	137	–	3,107
SUDBURY (REG MUN)	56	1	2	–	4	1	64	4,267	66	885	460	5,678
SUDBURY (TERR DIST)	5	–	–	–	–	–	5	355	–	34	108	497
THUNDER BAY	56	–	6	–	11	30	103	6,447	155	864	4	7,470
TIMISKAMING	5	1	–	–	–	–	6	553	9	261	494	1,317
TORONTO METROPOLITAN	272	–	18	–	83	25	398	57,043	14,004	69,867	8,437	149,351
VICTORIA	37	1	–	–	–	56	94	3,803	19	42	2,000	5,864
WATERLOO	508	–	78	54	169	–	809	51,037	5,281	22,091	1,052	79,461
WELLINGTON	85	–	–	–	–	–	85	6,226	319	766	103	7,414
YORK	806	–	10	–	273	21	1,110	88,462	5,810	21,363	7,544	123,179
MANITOBA	**704**	**26**	**4**	**5**	**221**	–	**960**	**61,602**	**2,728**	**11,051**	**1,876**	**77,257**
DIVISION 1	6	3	–	–	–	–	9	1,020	–	32	–	1,052
DIVISION 2	38	3	–	–	66	–	107	4,313	703	267	–	5,283
DIVISION 3	43	–	–	–	4	–	47	2,222	109	9	19	2,359
DIVISION 4	2	–	–	–	–	–	2	176	–	10	–	186
DIVISION 5	1	–	–	–	–	–	1	137	19	66	–	222
DIVISION 6	8	–	–	–	–	–	8	560	–	60	2	622
DIVISION 7	14	1	–	–	43	–	58	2,318	194	290	–	2,802
DIVISION 8	2	–	–	–	–	–	2	126	–	19	–	145
DIVISION 9	11	–	–	–	–	–	11	691	–	24	15	730
DIVISION 10	8	–	–	–	–	–	8	557	–	–	–	557
DIVISION 11	482	–	4	5	108	–	599	42,564	1,612	8,685	1,731	54,592
DIVISION 12	8	–	–	–	–	–	8	641	45	110	–	796
DIVISION 13	31	8	–	–	–	–	39	3,025	15	907	6	3,953
DIVISION 14	19	2	–	–	–	–	21	1,139	3	–	–	1,142
DIVISION 15	6	3	–	–	–	–	9	302	–	198	–	500
DIVISION 16	4	–	–	–	–	–	4	228	–	26	–	254
DIVISION 17	6	–	–	–	–	–	6	428	28	20	–	476
DIVISION 18	9	6	–	–	–	–	15	745	–	131	–	876
DIVISION 19	–	–	–	–	–	–	–	–	–	–	–	–
DIVISION 20	4	–	–	–	–	–	4	206	–	31	3	240
DIVISION 21	1	–	–	–	–	–	1	61	–	4	–	65
DIVISION 22	–	–	–	–	–	–	–	92	–	162	100	354
DIVISION 23	1	–	–	–	–	–	1	51	–	–	–	51
SASKATCHEWAN	**377**	–	**28**	–	**97**	**1**	**503**	**32,418**	**2,539**	**12,541**	**34,809**	**82,307**
DIVISION 1	14	–	–	–	2	–	16	1,267	95	370	433	2,165
DIVISION 2	8	–	–	–	–	–	8	740	–	70	–	810
DIVISION 3	–	–	–	–	–	–	–	–	–	–	–	–
DIVISION 4	6	–	–	–	–	–	6	346	–	197	–	543
DIVISION 5	3	–	–	–	–	–	3	236	–	100	118	454
DIVISION 6	93	–	2	–	22	–	117	6,908	760	3,410	23,691	34,769
DIVISION 7	10	–	–	–	–	–	10	863	270	113	80	1,326
DIVISION 8	11	–	–	–	–	–	11	885	95	254	754	1,988

TABLE 4B. Building Permits Issued in Canada, by County or Census Division

TABLEAU 4B. Permis de bâtir émis au Canada, par comté ou division de recensement

May – 1986 – Mai

	Number of dwelling units – Nombre d'unités de logements							Estimated value of construction – Valeur estimative de la construction				
	Single dwellings – Maisons simples	Cottages – Chalets	Double dwellings – Maisons doubles	Row housing – Maisons en rangée	Apartments – Maisons d'appartements	Conversions – Transformations	Total	Residential – Domiciliaire	Industrial – Industrielle	Commercial – Commerciale	Institutional and government – Institutionnelle et gouvernementale	Total
	units – unités							thousands of dollars – en milliers de dollars				
GRENVILLE	30	–	–	–	–	–	30	2,439	146	90	5	2,680
GREY	16	2	–	–	12	16	46	2,309	324	3,337	–	5,970
HALDIMAND NORFOLK	–	–	–	–	–	–	–	–	–	–	–	–
HALIBURTON	2	7	–	–	–	–	9	349	–	197	–	546
HALTON	292	–	6	88	153	–	539	39,891	1,513	3,794	528	45,726
HAMILTON-WENTWORTH	234	–	–	24	17	–	275	23,140	14,677	8,413	938	47,168
HASTINGS	56	5	–	–	6	1	68	4,634	624	892	249	6,399
HURON	11	–	–	–	–	–	11	976	5	48	74	1,103
KENORA	12	1	–	–	–	2	15	1,182	–	243	–	1,425
KENT	23	–	–	–	–	–	23	1,810	1,476	218	322	3,826
LAMBTON	32	–	–	–	22	–	54	4,268	312	1,861	648	7,089
LANARK	33	3	–	–	18	–	54	3,219	55	32	–	3,306
LEEDS	41	11	–	–	–	–	52	3,707	630	65	4	4,406
LENNOX & ADDINGTON	15	–	–	–	–	–	15	1,177	19	62	–	1,258
MANITOULIN	1	–	–	–	–	–	1	52	1	–	–	53
MIDDLESEX	202	–	–	26	24	31	283	19,128	1,071	3,426	1,222	24,847
MUSKOKA	53	6	–	–	–	1	60	4,958	38	353	–	5,349
NIAGARA	130	–	18	–	24	–	172	13,388	1,646	1,825	573	17,432
NIPISSING	31	1	8	–	11	–	51	2,963	6	567	360	3,896
NORTHUMBERLAND	32	–	–	–	28	–	60	2,983	14	107	57	3,161
OTTAWA-CARLETON	305	–	14	238	349	1	907	52,395	466	22,174	10,257	85,292
OXFORD	25	–	–	7	–	2	34	2,833	1,047	621	913	5,414
PARRY SOUND	8	6	–	–	–	–	14	657	–	155	–	812
PEEL	887	–	18	124	–	1	1,030	104,132	21,196	56,532	7,523	189,383
PERTH	24	–	8	–	–	–	32	2,622	466	245	110	3,443
PETERBOROUGH	104	9	–	–	46	–	159	10,073	1,003	6,146	10	17,232
PRESCOTT	11	–	–	–	–	–	11	1,003	38	302	–	1,343
PRINCE EDWARD	–	–	–	–	–	–	–	–	–	–	–	–
RAINY RIVER	2	–	–	–	–	–	2	254	–	110	–	364
RENFREW	28	2	–	–	10	2	42	3,081	15	222	20	3,338
RUSSELL	55	–	–	–	–	–	55	4,445	172	174	23	4,814
SIMCOE	227	1	10	–	4	–	242	15,268	2,920	3,088	735	22,011
STORMONT	43	–	–	–	6	–	49	2,628	170	559	–	3,357
SUDBURY (REG MUN)	69	1	2	–	–	8	80	5,553	–	2,552	28	8,133
SUDBURY (TERR DIST)	6	–	–	–	–	–	6	362	–	–	–	362
THUNDER BAY	75	2	2	–	38	–	117	9,583	101	2,771	895	13,350
TIMISKAMING	15	–	–	–	–	–	15	1,182	50	181	–	1,413
TORONTO METROPOLITAN	242	–	8	–	788	15	1,053	94,919	6,972	62,413	10,625	174,929
VICTORIA	44	2	–	–	4	–	50	3,507	71	44	432	4,054
WATERLOO	232	–	24	–	–	17	273	21,355	7,866	4,394	1,128	34,743
WELLINGTON	89	1	–	8	125	5	228	12,013	4,802	2,180	45	19,040
YORK	686	–	9	5	20	–	720	66,852	6,151	27,251	3,060	103,314
MANITOBA	**622**	**8**	**4**	–	**138**	–	**772**	**58,297**	**676**	**11,232**	**14,859**	**85,064**
DIVISION 1	1	–	–	–	–	–	1	33	15	–	–	48
DIVISION 2	28	1	–	–	22	–	51	2,713	15	982	5,000	8,710
DIVISION 3	25	–	2	–	4	–	31	1,602	94	156	–	1,852
DIVISION 4	2	–	–	–	–	–	2	318	–	–	–	318
DIVISION 5	3	–	–	–	–	–	3	249	–	–	–	249
DIVISION 6	–	–	–	–	–	–	–	33	–	92	–	125
DIVISION 7	19	–	2	–	12	–	33	2,969	50	375	4,006	7,400
DIVISION 8	2	–	–	–	–	–	2	120	–	1	480	601
DIVISION 9	14	–	–	–	8	–	22	1,129	–	115	150	1,394
DIVISION 10	7	–	–	–	–	–	7	630	–	–	–	630
DIVISION 11	446	–	–	–	84	–	530	41,858	468	8,508	2,549	53,383
DIVISION 12	9	–	–	–	–	–	9	615	3	–	–	618
DIVISION 13	33	5	–	–	–	–	38	3,089	–	817	2,671	6,577
DIVISION 14	2	–	–	–	–	–	2	223	–	–	–	223
DIVISION 15	5	–	–	–	–	–	5	401	31	6	–	438
DIVISION 16	1	–	–	–	–	–	1	60	–	15	–	75
DIVISION 17	7	–	–	–	–	–	7	535	–	8	–	543
DIVISION 18	9	2	–	–	–	–	11	679	–	10	3	692
DIVISION 19	–	–	–	–	–	–	–	–	–	–	–	–
DIVISION 20	7	–	–	–	8	–	15	756	–	–	–	756
DIVISION 21	2	–	–	–	–	–	2	282	–	5	–	287
DIVISION 22	–	–	–	–	–	–	–	–	–	–	–	–
DIVISION 23	–	–	–	–	–	–	–	3	–	142	–	145
SASKATCHEWAN	**375**	**1**	**6**	–	**78**	**1**	**461**	**31,790**	**3,552**	**8,442**	**24,143**	**67,927**
DIVISION 1	10	–	–	–	–	–	10	1,775	–	153	–	1,928
DIVISION 2	–	–	–	–	–	–	–	–	–	–	–	–
DIVISION 3	–	–	–	–	–	–	–	28	–	–	–	28
DIVISION 4	1	–	–	–	–	–	1	64	–	–	–	64
DIVISION 5	3	–	–	–	–	–	3	205	–	38	5	248
DIVISION 6	133	1	–	–	35	–	169	9,478	63	3,440	–	12,981
DIVISION 7	7	–	2	–	–	–	9	770	–	532	–	1,302
DIVISION 8	8	–	–	–	–	–	8	627	–	192	–	819

TABLE 4A. Building Permits Issued in Canada, by County or Census Division

TABLEAU 4A. Permis de bâtir émis au Canada, par comté ou division de recensement

April revised – 1986 – Avril revisé

	Number of dwelling units – Nombre d'unités de logements							Estimated value of construction – Valeur estimative de la construction				
	Single dwellings – Maisons simples	Cottages – Chalets	Double dwellings – Maisons doubles	Row housing – Maisons en rangée	Apartments – Maisons d'appartements	Conversions – Transformations	Total	Residential – Domiciliaire	Industrial – Industrielle	Commercial – Commerciale	Institutional and government – Institutionnelle et gouvernementale	Total
	units – unités							thousands of dollars – en milliers de dollars				
DIVISION 9	13	-	-	-	-	1	14	990	414	74	-	1,478
DIVISION 10	1	-	-	-	-	-	1	121	80	49	-	250
DIVISION 11	142	-	20	-	34	-	196	12,552	101	4,076	7,378	24,107
DIVISION 12	7	-	-	-	-	-	7	533	14	105	-	652
DIVISION 13	4	-	-	-	-	-	4	408	-	70	-	478
DIVISION 14	2	-	-	-	-	-	2	266	67	331	121	785
DIVISION 15	44	-	6	-	34	-	84	4,618	338	213	15	5,184
DIVISION 16	12	-	-	-	5	-	17	1,274	305	584	19	2,182
DIVISION 17	7	-	-	-	-	-	7	381	-	2,525	2,200	5,106
DIVISION 18	-	-	-	-	-	-	-	30	-	-	-	30
ALBERTA	**690**	**1**	**16**	**55**	**20**	**2**	**784**	**61,837**	**4,265**	**62,137**	**19,057**	**147,296**
DIVISION 1	12	-	2	-	4	-	18	1,380	75	779	18	2,252
DIVISION 2	43	-	4	-	-	-	47	4,462	85	961	1,050	6,558
DIVISION 3	4	-	-	-	-	-	4	328	-	174	23	525
DIVISION 4	-	-	-	-	-	-	-	33	5	465	-	503
DIVISION 5	10	-	-	-	-	-	10	579	40	903	2	1,524
DIVISION 6	184	-	8	11	-	-	203	18,581	2,275	17,430	6,855	45,141
DIVISION 7	11	-	-	-	12	-	23	1,473	2	209	2,500	4,184
DIVISION 8	45	-	-	28	2	-	75	4,547	510	3,004	255	8,316
DIVISION 9	5	-	-	-	-	-	5	640	-	558	177	1,375
DIVISION 10	22	-	-	-	-	-	22	1,502	83	910	22	2,517
DIVISION 11	271	-	-	-	2	1	274	21,823	249	31,921	2,940	56,933
DIVISION 12	21	1	2	-	-	-	24	1,746	15	162	4,531	6,454
DIVISION 13	6	-	-	-	-	-	6	322	1	1,801	88	2,212
DIVISION 14	-	-	-	-	-	-	-	63	-	342	1	406
DIVISION 15	56	-	-	16	-	1	73	4,358	925	2,518	595	8,396
BRITISH COLUMBIA COLOMBIE-BRITANNIQUE	**1,449**	**3**	**36**	**211**	**589**	**11**	**2,299**	**183,244**	**10,801**	**55,397**	**18,433**	**267,875**
ALBERNI-CLAYOQUOT	7	-	-	-	-	-	7	445	-	28	-	473
BULKLEY-NECHAKO	3	-	-	-	-	-	3	259	-	152	2	413
CAPITAL	145	-	-	70	33	-	248	16,877	126	3,096	1,216	21,315
CARIBOO	5	-	-	-	-	-	5	257	-	294	-	551
CENTRAL COAST	-	-	-	-	-	-	-	-	-	-	-	-
CENTRAL FRASER VALLEY	124	-	4	11	28	2	169	10,848	672	1,627	804	13,951
CENTRAL KOOTENAY	9	-	-	-	-	1	10	1,021	93	425	5	1,544
CENTRAL OKANAGAN	46	-	-	-	-	-	46	3,218	222	841	85	4,366
COLUMBIA-SHUSWAP	9	-	-	-	1	-	10	662	-	182	6	850
COMOX-STRATHCONA	45	-	-	-	-	-	45	2,658	-	80	13	2,751
COWICHAN VALLEY	13	-	-	-	-	-	13	879	3	380	24	1,286
DEWDNEY-ALOUETTE	73	-	-	-	-	-	73	4,080	42	290	30	4,442
EAST KOOTENAY	16	-	-	-	2	-	18	1,181	15	150	46	1,392
FRASER CHEAM	29	-	-	-	-	-	29	2,238	-	734	-	2,972
FRASER-FORT GEORGE	15	-	-	-	-	-	15	1,215	55	797	1,021	3,088
GREATER VANCOUVER	737	-	30	130	499	7	1,403	123,665	9,468	43,463	12,442	189,038
KITIMAT-STIKINE	-	-	-	-	-	-	-	70	1	33	2,056	2,160
KOOTENAY BOUNDARY	9	-	-	-	-	-	9	582	-	268	39	889
MOUNT WADDINGTON	-	-	-	-	-	-	-	-	-	-	-	-
NANAIMO	68	1	2	-	6	-	77	4,010	51	200	42	4,303
NORTH OKANAGAN	25	-	-	-	-	-	25	1,539	-	533	60	2,132
OKANAGAN-SIMILKAMEEN	25	2	-	-	-	-	27	1,465	40	127	527	2,159
PEACE RIVER-LIARD	6	-	-	-	-	-	6	640	5	94	-	739
POWELL RIVER	2	-	-	-	-	-	2	290	-	31	11	332
SKEENA-QUEEN CHARLOTT	2	-	-	-	-	-	2	250	8	75	-	333
SQUAMISH-LILLOOET	15	-	-	-	20	-	35	3,541	-	205	4	3,750
STIKINE	-	-	-	-	-	-	-	-	-	-	-	-
SUNSHINE COAST	1	-	-	-	-	-	1	121	-	115	-	236
THOMPSON-NICOLA	20	-	-	-	-	1	21	1,233	-	1,177	-	2,410
YUKON	**3**	**3**	**-**	**-**	**-**	**-**	**6**	**359**	**20**	**638**	**24,962**	**25,979**
YUKON	3	3	-	-	-	-	6	359	20	638	24,962	25,979
NORTHWEST TERRITORIES TERRITOIRES-DU-NORD-OUEST	**4**	**-**	**-**	**-**	**1**	**-**	**5**	**421**	**-**	**253**	**877**	**1,551**
BAFFIN	1	-	-	-	-	-	1	90	-	-	-	90
CENTRAL ARCTIC	-	-	-	-	-	-	-	-	-	-	-	-
FORT SMITH	3	-	-	-	-	-	3	281	-	28	-	309
INUVIK	-	-	-	-	1	-	1	50	-	225	877	1,152
KEEWATIN	-	-	-	-	-	-	-	-	-	-	-	-

TABLE 4B. Building Permits Issued in Canada, by County or Census Division

TABLEAU 4B. Permis de bâtir émis au Canada, par comté ou division de recensement

May - 1986 - Mai

	Number of dwelling units - Nombre d'unités de logements							Estimated value of construction - Valeur estimative de la construction				
	Single dwellings - Maisons simples	Cottages - Chalets	Double dwellings - Maisons doubles	Row housing - Maisons en rangée	Apartments - Maisons d'appartements	Conversions - Transformations	Total	Residential - Domiciliaire	Industrial - Industrielle	Commercial - Commerciale	Institutional and government - Institutionnelle et gouvernementale	Total
	units - unités							thousands of dollars - en milliers de dollars				
DIVISION 9	8	-	-	-	-	-	8	631	-	477	-	1,108
DIVISION 10	2	-	-	-	-	-	2	208	-	155	-	363
DIVISION 11	132	-	4	-	30	1	167	12,297	3,374	2,715	14,854	33,240
DIVISION 12	8	-	-	-	-	-	8	535	40	-	-	575
DIVISION 13	10	-	-	-	1	-	11	790	-	115	-	905
DIVISION 14	3	-	-	-	-	-	3	299	-	89	-	388
DIVISION 15	38	-	-	-	4	-	42	2,741	-	471	9,284	12,496
DIVISION 16	11	-	-	-	4	-	15	1,121	75	47	-	1,243
DIVISION 17	1	-	-	-	4	-	5	221	-	18	-	239
DIVISION 18	-	-	-	-	-	-	-	-	-	-	-	-
ALBERTA	**392**	-	**5**	**48**	**40**	**3**	**488**	**38,581**	**6,667**	**21,819**	**46,643**	**113,710**
DIVISION 1	16	-	-	-	-	-	16	1,376	500	187	20	2,083
DIVISION 2	26	-	-	-	-	-	26	2,532	60	846	532	3,970
DIVISION 3	-	-	-	-	-	-	-	90	367	311	2,652	3,420
DIVISION 4	-	-	-	-	-	-	-	11	-	-	-	11
DIVISION 5	3	-	-	-	-	-	3	254	8	1	10	273
DIVISION 6	157	-	4	-	-	1	162	16,459	3,395	11,449	39,410	70,713
DIVISION 7	1	-	-	-	-	-	1	76	-	3	-	79
DIVISION 8	29	-	-	48	-	1	78	4,598	115	1,166	786	6,665
DIVISION 9	9	-	1	-	25	-	35	1,754	-	626	9	2,389
DIVISION 10	19	-	-	-	-	1	20	1,196	322	3,217	447	5,182
DIVISION 11	86	-	-	-	12	-	98	7,220	1,143	1,578	1,218	11,159
DIVISION 12	2	-	-	-	-	-	2	167	450	84	297	998
DIVISION 13	3	-	-	-	-	-	3	178	-	30	515	723
DIVISION 14	3	-	-	-	-	-	3	222	1	129	61	413
DIVISION 15	38	-	-	-	3	-	41	2,448	306	2,192	686	5,632
BRITISH COLUMBIA COLOMBIE-BRITANNIQUE	**845**	**1**	**6**	**117**	**202**	**1**	**1,172**	**80,563**	**3,940**	**36,380**	**23,522**	**144,405**
ALBERNI-CLAYOQUOT	3	-	-	-	-	-	3	247	-	32	-	279
BULKLEY-NECHAKO	5	-	-	-	-	-	5	287	-	228	-	515
CAPITAL	136	-	4	51	6	-	197	14,357	343	3,647	1,493	19,840
CARIBOO	2	-	-	-	-	-	2	53	190	260	142	645
CENTRAL COAST	-	-	-	-	-	-	-	-	-	-	-	-
CENTRAL FRASER VALLEY	90	-	-	38	32	-	160	9,615	352	1,619	17,433	29,019
CENTRAL KOOTENAY	-	-	-	-	-	-	-	169	-	83	96	348
CENTRAL OKANAGAN	62	-	-	28	62	-	152	7,337	122	805	25	8,289
COLUMBIA-SHUSWAP	5	1	-	-	-	-	6	325	100	94	8	527
CUMOX-STRATHCONA	47	-	-	-	2	-	49	3,135	-	143	275	3,553
COWICHAN VALLEY	23	-	-	-	-	-	23	1,172	1	22	-	1,195
DEWDNEY-ALOUETTE	67	-	-	-	-	-	67	3,945	83	32	1,006	5,066
EAST KOOTENAY	16	-	-	-	2	-	18	1,130	3	170	441	1,744
FRASER-CHEAM	25	-	-	-	-	-	25	1,825	75	530	-	2,430
FRASER-FORT GEORGE	15	-	-	-	-	-	15	1,403	38	435	103	1,979
GREATER VANCOUVER	166	-	-	-	41	-	207	18,032	554	19,199	629	38,414
KITIMAT-STIKINE	4	-	-	-	-	-	4	416	3	-	-	419
KOOTENAY BOUNDARY	4	-	-	-	-	-	4	497	-	147	-	644
MOUNT WADDINGTON	-	-	-	-	-	-	-	-	-	-	-	-
NANAIMO	68	-	-	-	-	-	68	3,587	-	999	377	4,963
NORTH OKANAGAN	25	-	-	-	-	-	25	1,831	219	159	3	2,212
OKANAGAN-SIMILKAMEEN	29	-	2	-	40	1	72	5,750	686	483	1,011	7,930
PEACE RIVER-LIARD	6	-	-	-	-	-	6	509	-	323	-	832
POWELL RIVER	-	-	-	-	-	-	-	-	-	-	-	-
SKEENA-QUEEN CHARLOTT	-	-	-	-	-	-	-	61	41	715	36	853
SQUAMISH-LILLOOET	16	-	-	-	17	-	33	2,844	-	3,323	380	6,547
STIKINE	-	-	-	-	-	-	-	-	-	-	-	-
SUNSHINE COAST	-	-	-	-	-	-	-	21	85	-	-	106
THOMPSON-NICOLA	31	-	-	-	-	-	31	2,015	1,045	2,932	64	6,056
YUKON	**2**	**1**	-	-	-	-	**3**	**164**	-	**211**	**2,438**	**2,813**
YUKON	2	1	-	-	-	-	3	164	-	211	2,438	2,813
NORTHWEST TERRITORIES TERRITOIRES-DU-NORD-OUEST	**11**	-	-	-	**18**	-	**29**	**1,893**	-	**153**	-	**2,046**
BAFFIN	-	-	-	-	-	-	-	-	-	-	-	-
CENTRAL ARCTIC	-	-	-	-	-	-	-	-	-	-	-	-
FORT SMITH	11	-	-	-	18	-	29	1,893	-	153	-	2,046
INUVIK	-	-	-	-	-	-	-	-	-	-	-	-
KEEWATIN	-	-	-	-	-	-	-	-	-	-	-	-

TABLE 5A. Residential Building Permits Issued in Canada, by Type of Structure

TABLEAU 5A. Permis de bâtir domiciliaires émis au Canada, selon le genre de bâtiments

April revised – 1986 – Avril revisé

	Singles – Simples		Cottages – Chalets		Doubles – Doubles		Row housing – Maisons en rangée		Apartments – Appartements		Conversions – Transformations		Pools – Piscines	Garages – Garages	Improvements – Améliorations	Total
	Units – Unités	Value – Valeur	Units – Unités	Value – Valeur	Units – Unités	Value – Valeur	Units – Unités	Value – Valeur	Units – Unités	Value – Valeur	Units – Unités	Value – Valeur	Value – Valeur	Value – Valeur	Value – Valeur	Value – Valeur
	value in thousands of dollars – valeur en milliers de dollars															
CANADA	**14,201**	**1,024,437**	**161**	**4,980**	**925**	**40,509**	**693**	**33,357**	**6,936**	**263,242**	**568**	**9,669**	**12,009**	**19,430**	**110,836**	**1,518,469**
NFLD T-N	132	7,775	–	–	6	340	20	1,223	16	448	21	330	11	58	1,046	11,231
P E I I P E	99	5,032	9	149	4	196	–	–	46	1,473	3	65	–	99	627	7,641
N S N-E	527	31,637	28	386	106	4,780	–	–	157	7,123	42	1,046	142	611	5,868	51,593
N B	372	20,826	4	145	2	55	23	781	140	3,194	10	131	23	415	2,579	28,149
QUE	3,371	211,365	10	251	456	19,144	108	4,864	4,343	136,287	270	4,215	3,903	3,756	32,106	415,891
ONT	6,473	511,075	77	3,337	267	11,689	271	13,788	1,306	61,960	208	3,501	6,745	7,048	44,940	664,083
MAN	704	45,803	26	582	4	151	5	100	221	7,643	–	–	175	1,905	5,243	61,602
SASK	377	25,040	–	–	28	1,189	–	–	97	3,312	1	5	82	1,103	1,687	32,418
ALTA	690	50,477	1	15	16	732	55	2,520	20	775	2	12	64	2,633	4,609	61,837
B C C-B	1,449	114,939	3	80	36	2,233	211	10,081	589	40,977	11	364	864	1,802	11,904	183,244
YUKON	3	166	3	35	–	–	–	–	–	–	–	–	–	–	158	359
N W T T-N-O	4	302	–	–	–	–	–	–	1	50	–	–	–	–	69	421
TOTAL METRO	**8,843**	**693,552**	**9**	**140**	**637**	**30,112**	**590**	**29,189**	**4,872**	**203,858**	**299**	**5,996**	**8,504**	**9,125**	**66,375**	**1,046,851**
CALGARY	163	13,417	–	–	8	416	11	600	–	–	–	–	26	1,035	1,653	17,147
CHICOUTIMI-JONQ.	78	4,941	–	–	46	1,614	–	–	112	3,306	24	430	20	132	1,439	11,882
EDMONTON	230	16,916	–	–	–	–	–	–	2	86	1	4	–	651	1,270	18,927
HALIFAX	174	12,487	7	79	86	4,210	–	–	129	6,270	34	981	69	101	2,796	26,993
HAMILTON	443	32,169	–	–	2	72	18	1,288	2	488	5	25	714	366	2,227	37,349
HULL	140	11,753	1	2	42	2,678	12	720	133	5,689	8	128	195	158	1,078	22,401
KITCHENER	462	31,706	–	–	78	3,086	54	2,165	169	8,312	–	–	338	303	1,181	47,091
LONDON	226	15,452	–	–	6	210	12	602	238	7,205	–	–	166	213	1,027	24,875
MONTREAL	1,400	98,312	–	–	133	6,464	52	2,704	1,731	61,103	57	1,087	2,284	597	10,712	183,263
OSHAWA	121	9,554	–	–	–	–	–	–	2	60	–	–	133	72	409	10,228
OTTAWA	347	30,986	–	–	18	1,069	82	3,916	136	8,180	20	300	418	269	3,815	48,953
QUEBEC	453	25,564	–	–	82	3,149	28	880	776	23,951	65	1,062	248	461	3,428	58,743
REGINA	83	4,992	–	–	2	134	–	–	22	532	–	–	8	180	428	6,274
ST CATHARINES	183	14,580	–	–	28	1,265	–	–	34	1,264	–	–	550	234	1,848	19,741
SAINT JOHN	53	3,777	–	–	–	–	–	–	12	220	–	–	–	95	589	4,681
ST JOHNS	81	5,192	–	–	2	120	20	1,223	12	388	20	305	11	40	349	7,628
SASKATOON	126	8,176	–	–	20	870	–	–	34	1,203	–	–	52	492	565	11,358
SUDBURY	55	3,350	1	59	2	60	–	–	4	109	1	28	15	183	385	4,189
THUNDER BAY	45	3,584	–	–	6	314	–	–	9	300	2	20	–	201	294	4,713
TORONTO	2,212	206,728	–	–	38	2,057	96	5,382	494	28,373	46	1,284	2,352	1,033	15,553	262,762
TROIS-RIV	140	8,142	–	–	–	–	–	–	177	4,540	7	21	89	130	1,459	14,381
VANCOUVER	868	78,547	–	–	34	2,173	130	6,604	503	36,441	9	321	596	875	6,937	132,494
VICTORIA	145	10,693	–	–	–	–	70	3,005	33	1,323	–	–	–	120	1,736	16,877
WINDSOR	122	9,134	–	–	–	–	–	–	–	–	–	–	82	270	1,141	10,627
WINNIPEG	493	33,400	–	–	4	151	5	100	108	4,515	–	–	138	914	4,056	43,274

TABLE 5B. Residential Building Permits Issued in Canada, by Type of Structure

TABLEAU 5B. Permis de bâtir domiciliaires émis au Canada, selon le genre de bâtiments

May - 1986 - Mai

	Singles - Simples		Cottages - Chalets		Doubles - Doubles		Row housing - Maisons en rangée		Apartments - Appartements		Conversions - Transformations		Pools - Piscines	Garages - Garages	Improvements - Améliorations	Total
	Units - Unités	Value - Valeur	Units - Unités	Value - Valeur	Units - Unités	Value - Valeur	Units - Unités	Value - Valeur	Units - Unités	Value - Valeur	Units - Unités	Value - Valeur	Value - Valeur	Value - Valeur	Value - Valeur	Value - Valeur
	value in thousands of dollars - valeur en milliers de dollars															
CANADA	10,863	806,216	192	4,964	631	29,840	806	42,302	5,069	215,703	300	5,467	15,091	18,071	99,103	1,236,757
NFLD TN	68	3,135	-	-	4	200	-	-	4	85	-	-	4	74	715	4,213
P E I I P E	102	5,984	28	458	16	664	-	-	8	310	4	40	12	64	997	8,529
N S N E	537	32,896	35	583	96	4,105	62	4,401	86	4,208	27	553	108	796	3,806	51,456
N B	352	20,093	4	107	18	701	16	664	125	3,626	12	126	149	468	3,379	29,313
QUE	2,309	147,323	25	568	302	14,834	43	2,440	2,562	94,534	132	1,982	5,921	3,674	32,211	303,487
ONT	5,248	445,940	89	2,983	174	8,248	520	27,740	1,808	84,612	120	2,711	7,476	6,484	42,277	628,471
MAN	622	40,016	8	183	4	145	-	-	138	11,256	-	-	749	1,883	4,065	58,297
SASK	375	23,507	1	30	6	291	-	-	78	4,664	1	5	120	1,313	1,860	31,790
ALTA	392	29,556	-	-	5	316	48	1,920	40	1,063	3	48	161	2,167	3,350	38,581
B C C-B	845	56,642	1	42	6	336	117	5,137	202	10,640	1	2	391	1,132	6,241	80,563
YUKON	2	115	1	10	-	-	-	-	-	-	-	-	-	-	39	164
N W T T-O	11	1,009	-	-	-	-	-	-	18	705	-	-	-	16	163	1,893
TOTAL METRO	6,937	565,071	17	502	481	24,424	656	36,225	3,578	165,317	176	3,125	11,266	8,606	57,979	872,515
CS GARY	131	10,951	-	-	4	197	-	-	-	-	1	2	18	1,015	1,726	13,909
CHIC JONQ	50	3,179	2	120	30	1,079	-	-	94	2,769	12	241	131	126	1,472	9,117
EDMON TON	67	4,965	-	-	-	-	-	-	-	-	-	-	-	202	168	5,335
HALI FAX	246	16,944	3	26	78	3,532	62	4,401	29	1,304	21	441	25	335	2,008	29,016
HAMIL TON	388	30,658	-	-	8	235	24	960	124	6,029	-	-	974	353	2,475	41,684
HULL	164	12,285	6	72	38	2,702	15	720	84	3,519	6	113	413	87	1,326	21,237
KITCH ENER	223	17,800	-	-	24	972	-	-	-	-	16	287	219	103	1,021	20,402
LON DON	190	13,468	-	-	-	-	26	921	24	790	31	735	337	225	1,273	17,749
MONT REAL	990	72,231	-	-	123	6,819	22	1,424	1,313	55,738	39	385	2,952	583	9,212	149,344
OSHA WA	122	9,511	-	-	36	1,081	-	-	19	550	-	-	311	81	454	11,988
OTTA WA	321	27,334	-	-	14	1,189	238	12,179	349	8,945	1	35	654	223	3,159	53,718
QUE BEC	302	16,302	2	101	51	2,276	6	296	286	11,691	23	383	774	507	5,771	38,101
REGI NA	122	6,816	-	-	-	-	-	-	35	1,057	-	-	67	209	636	8,785
ST CA NIAG	110	8,927	-	-	14	550	-	-	24	500	-	-	240	301	663	11,181
SAINT JOHN	32	2,440	-	-	10	443	-	-	20	450	4	24	5	107	344	3,813
ST JOHNS	15	928	-	-	-	-	-	-	2	35	-	-	-	19	144	1,126
SASKA TOON	112	7,250	-	-	4	203	-	-	30	2,294	1	5	36	507	511	10,806
SUDBU RY	69	4,146	1	35	2	74	-	-	-	-	8	105	47	282	833	5,522
THUND BAY	74	7,040	2	103	2	91	-	-	38	1,349	-	-	-	234	617	9,434
TORON TO	2,081	213,273	-	-	35	2,580	212	13,031	834	52,977	16	274	2,828	1,071	16,259	302,293
TROIS RIV	68	4,343	1	45	2	55	-	-	131	3,043	7	95	158	146	1,263	9,148
VANCO UVER	276	20,979	-	-	-	-	-	-	41	2,000	-	-	221	198	1,914	25,312
VICTO RIA	136	10,136	-	-	4	266	51	2,293	6	322	-	-	-	78	1,262	14,357
WIND SOR	183	13,378	-	-	2	80	-	-	11	275	-	-	208	273	1,501	15,715
WINNI PEG	465	29,787	-	-	-	-	-	-	84	9,680	-	-	648	1,341	1,967	43,423

TABLE 6A. Non-Residential Building Permits Issued in Canada, by Type of Structure

TABLEAU 6A. Permis de bâtir non-domiciliaires émis au Canada, selon le genre de bâtiments

April revised – 1986 – Avril revisé

Type of structure – Genre de bâtiments	Nfld. – T.-N.	P.E.I. – I.P.-E.	N.S. – N.-E.	N.B.	Que.	Ont.	Man.	Sask.	Alta.	B.C. – C.-B.	Yukon	N.W.T. – T.N.-O.	Canada
	thousands of dollars - en milliers de dollars												
NON-RESIDENTIAL - NON-DOMICILIAIRE	**4,257**	**1,747**	**18,126**	**11,368**	**161,964**	**403,349**	**15,655**	**49,889**	**85,459**	**84,631**	**25,620**	**1,130**	**863,195**
INDUSTRIAL INDUSTRIELLES	**3**	**272**	**1,498**	**521**	**27,893**	**98,807**	**2,728**	**2,539**	**4,265**	**10,801**	**20**	**-**	**149,347**
FACTORIES, PLANTS USINES, FABRIQUES	3	20	686	254	24,762	86,883	2,117	1,831	1,360	8,412	-	-	126,328
UTILITIES, TRANSP. SERVICES, TRANSP.	-	-	189	-	1,922	1,240	225	381	2,398	279	20	-	6,654
MINING, AGR. MINES, AGR.	-	157	440	186	222	7,051	113	134	283	1,443	-	-	10,029
MINOR IMPROV. AMELIORATIONS	-	95	183	81	987	3,633	273	193	224	667	-	-	6,336
COMMERCIAL COMMERCIALES	**3,925**	**1,185**	**13,826**	**4,968**	**89,193**	**236,429**	**11,051**	**12,541**	**62,137**	**55,397**	**638**	**253**	**491,543**
TRADE, SHOPS ETC. COMMERCES ETC.	1,647	138	8,391	2,590	31,213	39,093	2,444	4,945	35,727	16,773	-	-	[illegible]
WAREHOUSES ETC. ENTREPOTS ETC.	950	-	1,325	210	11,089	47,345	1,416	1,548	4,184	5,318	-	225	73,610
SERVICE STATIONS POSTES D'ESSENCE	50	215	1,141	223	5,248	5,097	1,345	1,462	1,799	3,210	-	-	19,790
OFFICE BLDGS EDIFICE BUREAUX	629	45	1,578	734	19,591	101,460	1,271	1,623	10,407	10,917	-	-	148,255
RECREATION LOISIRS	87	-	151	50	6,987	15,311	1,411	250	3,908	2,491	64	-	30,710
HOTELS, REST. HOTELS, REST.	384	655	425	525	8,348	15,256	1,834	1,714	2,835	9,970	528	-	42,474
PERSONAL SERV. SERV. PERSONNELS	-	-	60	-	402	657	5	63	375	250	-	-	1,812
COMMERCIAL SERV. SERV. COMMERCIAUX	-	25	168	-	337	2,008	125	120	167	1,036	-	-	3,986
MINOR IMPROV. AMELIORATIONS	178	107	587	636	5,978	10,202	1,200	816	2,735	5,432	46	28	27,945
INST. AND GOVT. INST. ET GOUV.	**329**	**290**	**2,802**	**5,879**	**44,878**	**68,113**	**1,876**	**34,809**	**19,057**	**18,433**	**24,962**	**877**	**222,305**
EDUCATION, SCHOOLS EDUCATION, ECOLES	-	18	1,977	5,705	7,585	23,539	938	1,278	7,538	2,460	24,000	877	75,915
MEDICAL, HOSPITALS MEDICAL, HOPITAUX	-	-	-	36	580	20,961	91	29,863	69	8,062	944	-	60,606
WELFARE, HOMES BIEN-ETRE, FOYERS	-	60	-	-	895	4,837	-	2,419	85	3,235	-	-	11,531
RELIGION, CHURCHES RELIGION, EGLISES	300	187	666	110	574	6,374	90	1,154	3,753	906	-	-	14,114
GOVT. ADMIN. BLDGS BUREAUX GOUV.	-	-	100	-	34,828	11,197	655	-	7,302	3,360	-	-	57,442
MINOR IMPROV. AMELIORATIONS	29	25	59	28	416	1,205	102	95	310	410	18	-	2,697

TABLE 6B. Non-Residential Building Permits Issued in Canada, by Type of Structure

TABLEAU 6B. Permis de bâtir non-domiciliaires émis au Canada, selon le genre de bâtiments

May - 1986 - Mai

Type of structure - Genre de bâtiments	Nfld. - T.-N.	P.E.I. - I.-P.-E.	N.S. - N.-E.	N.B.	Que	Ont	Man.	Sask.	Alta.	B.C. - C.-B.	Yukon	N.W.T. - T.N.-O.	Canada
	thousands of dollars - en milliers de dollars												
NON-RESIDENTIAL - NON-DOMICILIAIRE	**1,497**	**5,766**	**19,290**	**12,455**	**152,253**	**369,524**	**26,767**	**36,137**	**75,129**	**63,842**	**2,649**	**153**	**765,462**
INDUSTRIAL INDUSTRIELLES	**1**	**1,237**	**1,709**	**1,266**	**24,856**	**88,121**	**676**	**3,552**	**6,667**	**3,940**	**-**	**-**	**132,025**
FACTORIES, PLANTS USINES, FABRIQUES	-	1,000	591	1,157	21,259	70,286	230	3,263	1,657	1,955	-	-	101,398
UTILITIES, TRANSP. SERVICES, TRANSP.	-	-	42	41	1,559	10,922	167	35	3,736	395	-	-	16,897
MINING, AGR. MINES, AGR.	1	155	982	-	901	4,070	86	199	1,121	1,237	-	-	8,752
MINOR IMPROV. AMELIORATIONS	-	82	94	68	1,137	2,843	193	55	153	353	-	-	4,978
COMMERCIAL COMMERCIALES	**571**	**1,740**	**8,839**	**8,867**	**87,054**	**230,730**	**11,232**	**8,442**	**21,819**	**36,380**	**211**	**153**	**416,038**
TRADE, SHOPS ETC COMMERCES ETC	116	205	2,568	4,457	27,964	39,828	3,054	2,048	4,955	16,364	-	-	101,559
WAREHOUSES ETC ENTREPOTS ETC	195	245	1,228	440	17,183	72,162	2,081	424	613	6,758	-	-	101,329
SERVICE STATIONS POSTES D'ESSENCE	-	200	50	145	5,117	6,318	879	1,941	2,224	1,949	-	-	18,823
OFFICE BLDGS EDIFICE BUREAUX	1	681	1,482	1,249	14,198	74,735	1,779	1,425	5,371	2,320	-	95	103,336
RECREATION LOISIRS	-	6	20	303	3,752	10,372	-	754	4,734	365	-	-	20,306
HOTELS, REST. HOTELS, REST.	172	313	1,893	811	11,580	15,410	1,044	689	1,784	6,486	186	-	40,368
PERSONAL SERV. SERV. PERSONNELS	-	-	1,055	700	1,429	481	600	-	30	230	-	-	4,525
COMMERCIAL SERV. SERV. COMMERCIAUX	35	-	-	50	171	3,037	489	475	312	-	-	-	4,569
MINOR IMPROV. AMELIORATIONS	52	90	543	712	5,660	8,387	1,306	686	1,796	1,908	25	58	21,223
INST. AND GOVT. INST. ET GOUV.	**925**	**2,789**	**8,742**	**2,322**	**40,343**	**50,673**	**14,859**	**24,143**	**46,643**	**23,522**	**2,438**	**-**	**217,399**
EDUCATION, SCHOOLS EDUCATION, ECOLES	300	2,700	1,000	82	19,286	30,934	5,071	12,047	24,802	1,708	-	-	97,930
MEDICAL, HOSPITALS MEDICAL, HOPITAUX	-	-	4,984	1,289	5,187	4,964	5,000	11,500	76	17,961	-	-	50,961
WELFARE, HOMES BIEN-ETRE, FOYERS	-	30	1,692	-	12,672	4,310	4,000	-	3,253	695	-	-	26,652
RELIGION, CHURCHES RELIGION, EGLISES	600	50	30	150	600	3,830	550	566	932	970	-	-	8,278
GOVT. ADMIN. BLDGS BUREAUX GOUV.	-	-	1,020	637	2,261	5,284	181	-	17,348	1,862	2,438	-	31,031
MINOR IMPROV. AMELIORATIONS	25	9	16	164	337	1,351	57	30	132	326	-	-	2,547

TABLE 7A. Building Permits Issued in Urban Centres of 10,000 Population or Over and in Other Localities by Province

TABLEAU 7A. Permis de bâtir émis dans les agglomérations de 10,000 ou plus et dans les autres localités par province

April revised – 1986 – Avril revisé

	Number of dwelling units – Nombre d'unités de logements							Estimated value of construction – Valeur estimative de la construction				
	Single dwellings – Maisons simples	Cottages – Chalets	Double dwellings – Maisons doubles	Row housing – Maisons en rangée	Apartments – Maisons d'appartements	Conversions – Transformations	Total	Residential – Domiciliaire	Industrial – Industrielle	Commercial – Commerciale	Institutional and government – Institutionnelle et gouvernementale	Total
	units – unités							thousands of dollars – en milliers de dollars				
CANADA	**14,201**	**161**	**925**	**693**	**6,936**	**568**	**23,484**	**1,518,469**	**149,347**	**491,543**	**222,305**	**2,381,664**
URBAN 10,000 + POP. – URBAINS 10,000 + HAB.	11,550	55	852	673	6,322	473	19,925	1,304,060	137,670	455,995	149,353	2,047,078
OTHER AREAS – AUTRES ZONES	2,651	106	73	20	614	95	3,559	214,409	11,677	35,548	72,952	334,586
NEWFOUNDLAND – TERRE-NEUVE	132	–	6	20	16	21	195	11,231	3	3,925	329	15,488
URBAN 10,000 + POP. – URBAINS 10,000 + HAB.	107	–	6	20	12	21	166	9,648	–	3,716	23	13,387
OTHER AREAS – AUTRES ZONES	25	–	–	–	4	–	29	1,583	3	209	306	2,101
PRINCE EDWARD ISLAND – ILE-DU-PRINCE-EDOUARD	99	9	4	–	46	3	161	7,641	272	1,185	290	9,388
URBAN 10,000 + POP. – URBAINS 10,000 + HAB.	41	2	4	–	46	3	96	4,756	15	860	218	5,849
OTHER AREAS – AUTRES ZONES	58	7	–	–	–	–	65	2,885	257	325	72	3,539
NOVA SCOTIA – NOUVELLE-ECOSSE	527	28	106	–	157	42	860	51,593	1,498	13,826	2,802	69,719
URBAN 10,000 + POP. – URBAINS 10,000 + HAB.	282	14	86	–	141	35	558	35,356	229	11,750	2,150	49,485
OTHER AREAS – AUTRES ZONES	245	14	20	–	16	7	302	16,237	1,269	2,076	652	20,234
NEW BRUNSWICK – NOUVEAU-BRUNSWICK	372	4	2	23	140	10	551	28,149	521	4,968	5,879	39,517
URBAN 10,000 + POP. – URBAINS 10,000 + HAB.	199	–	–	23	132	4	358	17,740	300	4,146	4,066	26,252
OTHER AREAS – AUTRES ZONES	173	4	2	–	8	6	193	10,409	221	822	1,813	13,265
QUEBEC	3,371	10	456	108	4,343	270	8,558	415,891	27,893	89,193	44,878	577,855
URBAN 10,000 + POP. – URBAINS 10,000 + HAB.	2,852	4	416	108	3,974	237	7,591	369,126	25,242	84,065	13,090	491,523
OTHER AREAS – AUTRES ZONES	519	6	40	–	369	33	967	46,765	2,651	5,128	31,788	86,332
ONTARIO	6,473	77	267	271	1,306	208	8,602	664,083	98,807	236,429	68,113	1,067,432
URBAN 10,000 + POP. – URBAINS 10,000 + HAB.	5,441	35	258	267	1,208	162	7,371	577,669	94,587	230,408	65,116	967,780
OTHER AREAS – AUTRES ZONES	1,032	42	9	4	98	46	1,231	86,414	4,220	6,021	2,997	99,652
MANITOBA	704	26	4	5	221	–	960	61,602	2,728	11,051	1,876	77,257
URBAN 10,000 + POP. – URBAINS 10,000 + HAB.	511	–	4	5	151	–	671	45,820	1,816	9,161	1,846	58,643
OTHER AREAS – AUTRES ZONES	193	26	–	–	70	–	289	15,782	912	1,890	30	18,614
SASKATCHEWAN	377	–	28	–	97	1	503	32,418	2,539	12,541	34,809	82,307
URBAN 10,000 + POP. – URBAINS 10,000 + HAB.	283	–	28	–	90	–	401	24,790	2,144	7,868	31,893	66,695
OTHER AREAS – AUTRES ZONES	94	–	–	–	7	1	102	7,628	395	4,673	2,916	15,612
ALBERTA	690	1	16	55	20	2	784	61,837	4,265	62,137	19,057	147,296
URBAN 10,000 + POP. – URBAINS 10,000 + HAB.	491	–	14	39	6	1	551	45,825	2,679	50,937	13,534	112,975
OTHER AREAS – AUTRES ZONES	199	1	2	16	14	1	233	16,012	1,586	11,200	5,523	34,321
BRITISH COLUMBIA – COLOMBIE-BRITANNIQUE	1,449	3	36	211	589	11	2,299	183,244	10,801	55,397	18,433	267,875
URBAN 10,000 + POP. – URBAINS 10,000 + HAB.	1,343	–	36	211	562	10	2,162	173,330	10,658	53,084	17,417	254,489
OTHER AREAS – AUTRES ZONES	106	3	–	–	27	1	137	9,914	143	2,313	1,016	13,386
YUKON	3	3	–	–		–	6	359	20	638	24,962	25,979
URBAN 10,000 + POP. – URBAINS 10,000 + HAB.	–	–	–	–	–	–	–	–	–	–	–	–
OTHER AREAS – AUTRES ZONES	3	3	–	–	–	–	6	359	20	638	24,962	25,979
NORTHWEST TERRITORIES – TERRITOIRES-DU-NORD-OUEST	4	–	–	–	1	–	5	421	–	253	877	1,551
URBAN 10,000 + POP. – URBAINS 10,000 + HAB.	–	–	–	–	–	–	–	–	–	–	–	–
OTHER AREAS – AUTRES ZONES	4	–	–	–	1	–	5	421	–	253	877	1,551

TABLE 7B. Building Permits Issued in Urban Centres of 10,000 Population or Over and in Other Localities by Province

TABLEAU 7B. Permis de bâtir émis dans les agglomérations de 10,000 ou plus et dans les autres localités par province

May - 1986 - Mai

	Number of dwelling units - Nombre d'unités de logements							Estimated value of construction - Valeur estimative de la construction				
	Single dwellings - Maisons simples	Cottages - Chalets	Double dwellings - Maisons doubles	Row housing - Maisons en rangée	Apartments - Maisons d'appartements	Conversions - Transformations	Total	Residential - Domiciliaire	Industrial - Industrielle	Commercial - Commerciale	Institutional and government - Institutionnelle et gouvernementale	Total
	units - unités							thousands of dollars - en milliers de dollars				
CANADA	**10,863**	**192**	**631**	**806**	**5,069**	**300**	**17,861**	**1,236,757**	**132,025**	**416,038**	**217,399**	**2,002,219**
URBAN 10,000 + POP. URBAINS 10,000 + HAB.	8,913	46	566	789	4,585	236	15,135	1,069,259	115,690	380,890	168,564	1,734,403
OTHER AREAS-AUTRES ZONES	1,950	146	65	17	484	64	2,726	167,498	16,335	35,148	48,835	267,816
NEWFOUNDLAND TERRE-NEUVE	68	-	4	-	4	-	76	4,213	1	571	925	5,710
URBAN 10,000 + POP. URBAINS 10,000 + HAB.	31	-	4	-	4	-	39	2,379	-	49	25	2,453
OTHER AREAS-AUTRES ZONES	37	-	-	-	-	-	37	1,834	1	522	900	3,257
PRINCE EDWARD ISLAND ÎLE-DU-PRINCE-ÉDOUARD	102	28	16	-	8	4	158	8,529	1,287	1,740	2,789	14,295
URBAN 10,000 + POP. URBAINS 10,000 + HAB.	43	3	16	-	8	4	74	4,355	62	1,551	2,709	8,677
OTHER AREAS-AUTRES ZONES	59	25	-	-	-	-	84	4,174	1,175	189	80	5,618
NOVA SCOTIA NOUVELLE-ÉCOSSE	537	35	96	62	86	27	843	51,456	1,709	8,839	8,742	70,746
URBAN 10,000 + POP. URBAINS 10,000 + HAB.	325	14	78	62	54	23	556	35,977	483	6,301	1,093	43,854
OTHER AREAS-AUTRES ZONES	212	21	18	-	32	4	287	15,479	1,226	2,538	7,649	26,892
NEW BRUNSWICK NOUVEAU-BRUNSWICK	352	4	18	16	125	12	527	29,313	1,266	8,867	2,322	41,768
URBAN 10,000 + POP. URBAINS 10,000 + HAB.	188	-	16	4	104	7	319	17,811	304	2,947	840	21,902
OTHER AREAS-AUTRES ZONES	164	4	2	12	21	5	208	11,502	962	5,920	1,482	19,866
QUEBEC	2,309	25	302	43	2,562	132	5,373	303,487	24,856	87,054	40,343	455,740
URBAN 10,000 + POP. URBAINS 10,000 + HAB.	1,934	13	272	43	2,335	104	4,701	269,239	20,208	79,683	37,319	406,449
OTHER AREAS-AUTRES ZONES	375	12	30	-	227	28	672	34,248	4,648	7,371	3,024	49,291
ONTARIO	5,248	89	174	520	1,808	120	7,959	628,471	88,121	230,730	50,673	997,995
URBAN 10,000 + POP. URBAINS 10,000 + HAB.	4,601	16	162	515	1,724	96	7,114	568,531	83,178	226,439	46,673	924,821
OTHER AREAS-AUTRES ZONES	647	73	12	5	84	24	845	59,940	4,943	4,291	4,000	73,174
MANITOBA	622	8	4	-	138	-	772	58,297	676	11,232	14,859	85,064
URBAN 10,000 + POP. URBAINS 10,000 + HAB.	492	-	2	-	104	-	598	47,196	521	8,998	6,705	63,420
OTHER AREAS-AUTRES ZONES	130	8	2	-	34	-	174	11,101	155	2,234	8,154	21,644
SASKATCHEWAN	375	1	6	-	78	1	461	31,790	3,552	8,442	24,143	67,927
URBAN 10,000 + POP. URBAINS 10,000 + HAB.	308	-	6	-	69	1	384	25,462	3,315	7,016	24,138	59,931
OTHER AREAS-AUTRES ZONES	67	1	-	-	9	-	77	6,328	237	1,426	5	7,996
ALBERTA	392	-	5	48	40	3	488	38,581	6,667	21,819	46,643	113,710
URBAN 10,000 + POP. URBAINS 10,000 + HAB.	276	-	4	48	-	1	329	27,467	4,928	15,950	26,336	74,681
OTHER AREAS-AUTRES ZONES	116	-	1	-	40	2	159	11,114	1,739	5,869	20,307	39,029
BRITISH COLUMBIA COLOMBIE-BRITANNIQUE	845	1	6	117	202	1	1,172	80,563	3,940	36,380	23,522	144,405
URBAN 10,000 + POP. URBAINS 10,000 + HAB.	715	-	6	117	183	-	1,021	70,842	2,691	31,956	22,726	128,215
OTHER AREAS-AUTRES ZONES	130	1	-	-	19	1	151	9,721	1,249	4,424	796	16,190
YUKON	2	1	-	-	-	-	3	164	-	211	2,438	2,813
URBAN 10,000 + POP. URBAINS 10,000 + HAB.	-	-	-	-	-	-	-	-	-	-	-	-
OTHER AREAS-AUTRES ZONES	2	1	-	-	-	-	3	164	-	211	2,438	2,813
NORTHWEST TERRITORIES TERRITOIRES DU NORD-OUEST	11	-	-	-	18	-	29	1,893	-	153	-	2,046
URBAN 10,000 + POP. URBAINS 10,000 + HAB.	-	-	-	-	-	-	-	-	-	-	-	-
OTHER AREAS-AUTRES ZONES	11	-	-	-	18	-	29	1,893	-	153	-	2,046

TABLE 8A. Non-Residential Building Permits Issued by Value Category and Province

TABLEAU 8A. Permis de bâtir non-domiciliaires émis selon la valeur et la province

April revised – 1986 – Avril revisé

	Industrial – Industrielle		Commercial – Commerciale		Institutional and government – Institutionelle et gouvernementale		Total	
	Permits – Permis	Value – Valeur	Permits – Permis	Value – Valeur	Permits – Permis	Value – Valeur	Permits – Permis	Value – Valeur
	value in thousands of dollars – valeur en milliers de dollars							
CANADA	**1,330**	**149,347**	**6,307**	**491,543**	**626**	**222,305**	**8,263**	**863,195**
10000 +	2	21,806	4	75,191	4	87,200	10	184,197
5000-9999	3	18,184	6	38,344	3	19,310	12	75,838
3000-4999	3	9,361	9	33,050	1	3,200	13	45,611
1000-2999	18	29,755	49	80,040	34	59,036	101	168,831
0500-0999	37	25,177	90	61,408	30	20,770	157	107,355
0250-0499	37	12,691	171	57,946	39	14,684	247	85,321
0100-0249	84	12,759	430	63,714	66	10,288	580	86,761
0050-0099	120	7,974	492	32,691	53	3,516	665	44,181
0026-0049	112	4,128	561	20,146	42	1,571	715	25,845
0001-0025	914	7,512	4,495	29,013	354	2,730	5,763	39,255
NEWFOUNDLAND TERRE-NEUVE	**1**	**3**	**62**	**3,925**	**5**	**329**	**68**	**4,257**
10000 +	–	–	–	–	–	–	–	–
5000-9999	–	–	–	–	–	–	–	–
3000-4999	–	–	–	–	–	–	–	–
1000-2999	–	–	–	–	–	–	–	–
0500-0999	–	–	3	2,300	–	–	3	2,300
0250-0499	–	–	1	356	–	–	1	356
0100-0249	–	–	3	542	2	300	5	842
0050-0099	–	–	4	256	–	–	4	256
0026-0049	–	–	7	255	–	–	7	255
0001-0025	1	3	44	216	3	29	48	248
PRINCE EDWARD ISLAND ILE-DU-PRINCE-EDOUARD	**18**	**272**	**27**	**1,185**	**7**	**290**	**52**	**1,747**
10000 +	–	–	–	–	–	–	–	–
5000-9999	–	–	–	–	–	–	–	–
3000-4999	–	–	–	–	–	–	–	–
1000-2999	–	–	–	–	–	–	–	–
0500-0999	–	–	–	–	–	–	–	–
0250-0499	–	–	1	400	–	–	1	400
0100-0249	–	–	2	290	1	175	3	465
0050-0099	2	105	2	127	1	60	5	292
0026-0049	1	30	6	195	–	–	7	225
0001-0025	15	137	16	173	5	55	36	365
NOVA SCOTIA NOUVELLE-ECOSSE	**52**	**1,498**	**193**	**13,826**	**18**	**2,802**	**263**	**18,126**
10000 +	–	–	–	–	–	–	–	–
5000-9999	–	–	1	6,500	–	–	1	6,500
3000-4999	–	–	–	–	–	–	–	–
1000-2999	–	–	1	1,200	1	1,459	2	2,659
0500-0999	–	–	1	900	1	517	2	1,417
0250-0499	1	351	4	1,152	1	383	6	1,886
0100-0249	2	248	7	942	1	100	10	1,290
0050-0099	6	365	26	1,656	4	232	36	2,253
0026-0049	7	235	20	724	1	49	28	1,008
0001-0025	36	299	133	752	9	62	178	1,113
NEW BRUNSWICK NOUVEAU-BRUNSWICK	**15**	**521**	**147**	**4,968**	**17**	**5,879**	**179**	**11,368**
10000 +	–	–	–	–	–	–	–	–
5000-9999	–	–	–	–	–	–	–	–
3000-4999	–	–	–	–	–	–	–	–
1000-2999	–	–	1	1,400	2	3,560	3	4,960
0500-0999	–	–	1	686	1	594	2	1,280
0250-0499	–	–	–	–	4	1,463	4	1,463
0100-0249	2	297	8	1,149	–	–	10	1,446
0050-0099	2	115	11	685	3	198	16	998
0026-0049	–	–	10	339	1	36	11	375
0001-0025	11	109	116	709	6	28	133	846

TABLE 8B. Non-Residential Building Permits Issued by Value Category and Province

TABLEAU 8B. Permis de bâtir non-domiciliaires émis selon la valeur et la province

May - 1986 - Mai

	Industrial – Industrielle		Commercial – Commerciale		Institutional and government – Institutionelle et gouvernementale		Total	
	Permits – Permis	Value – Valeur	Permits – Permis	Value – Valeur	Permits – Permis	Value – Valeur	Permits – Permis	Value – Valeur
	value in thousands of dollars – valeur en milliers de dollars							
CANADA	**1,107**	**132,025**	**5,164**	**416,038**	**604**	**217,399**	**6,875**	**765,462**
10000 +	1	10,903	1	10,500	5	67,597	7	89,000
5000-9999	2	14,691	6	38,722	4	27,276	12	80,689
3000-4999	3	10,001	7	26,108	3	12,973	13	49,082
1000-2999	18	29,959	62	98,668	30	53,383	110	182,010
0500-0999	30	20,420	108	73,775	30	19,175	168	113,370
0250-0499	44	15,444	158	56,203	49	17,169	251	88,816
0100-0249	96	14,384	348	52,031	68	10,976	512	77,391
0050-0099	102	6,788	335	22,112	67	4,636	504	33,536
0026-0049	98	3,511	446	15,785	46	1,609	590	20,905
0001-0025	713	5,924	3,693	22,134	302	2,605	4,708	30,663
NEWFOUNDLAND TERRE-NEUVE	**1**	**1**	**15**	**571**	**3**	**925**	**19**	**1,497**
10000 +	-	-	-	-	-	-	-	-
5000-9999	-	-	-	-	-	-	-	-
3000-4999	-	-	-	-	-	-	-	-
1000-2999	-	-	-	-	-	-	-	-
0500-0999	-	-	-	-	1	600	1	600
0250-0499	-	-	-	-	1	300	1	300
0100-0249	-	-	2	367	-	-	2	367
0050-0099	-	-	1	90	-	-	1	90
0026-0049	-	-	2	61	-	-	2	61
0001-0025	1	1	10	53	1	25	12	79
PRINCE EDWARD ISLAND ILE-DU-PRINCE-EDOUARD	**22**	**1,237**	**26**	**1,740**	**6**	**2,789**	**54**	**5,766**
10000 +	-	-	-	-	-	-	-	-
5000-9999	-	-	-	-	-	-	-	-
3000-4999	-	-	-	-	-	-	-	-
1000-2999	1	1,000	-	-	1	1,800	2	2,800
0500-0999	-	-	1	535	1	900	2	1,435
0250-0499	-	-	-	-	-	-	-	-
0100-0249	-	-	5	716	-	-	5	716
0050-0099	-	-	3	195	1	50	4	245
0026-0049	3	86	4	153	1	30	8	269
0001-0025	18	151	13	141	2	9	33	301
NOVA SCOTIA NOUVELLE-ECOSSE	**31**	**1,709**	**161**	**8,839**	**10**	**8,742**	**202**	**19,290**
10000 +	-	-	-	-	-	-	-	-
5000-9999	-	-	-	-	-	-	-	-
3000-4999	-	-	-	-	1	4,984	1	4,984
1000-2999	-	-	1	1,000	2	2,322	3	3,322
0500-0999	-	-	4	2,615	1	603	5	3,218
0250-0499	2	630	5	1,848	2	710	9	3,188
0100-0249	4	535	13	1,892	-	-	17	2,427
0050-0099	3	200	7	458	1	77	11	735
0026-0049	5	174	11	371	1	30	17	575
0001-0025	17	170	120	655	2	16	139	841
NEW BRUNSWICK NOUVEAU-BRUNSWICK	**16**	**1,266**	**147**	**8,867**	**25**	**2,322**	**188**	**12,455**
10000 +	-	-	-	-	-	-	-	-
5000-9999	-	-	-	-	-	-	-	-
3000-4999	-	-	1	4,000	-	-	1	4,000
1000-2999	-	-	-	-	-	-	-	-
0500-0999	1	750	1	500	1	532	3	1,782
0250-0499	-	-	4	1,271	2	868	6	2,139
0100-0249	1	150	8	1,107	4	583	13	1,840
0050-0099	3	192	11	722	2	132	16	1,046
0026-0049	3	106	13	505	1	43	17	654
0001-0025	8	68	109	762	15	164	132	994

TABLE 8A. Non-Residential Building Permits Issued by Value Category and Province

TABLEAU 8A. Permis de bâtir non-domiciliaires émis selon la valeur et la province

April revised – 1986 – Avril revisé

	Industrial – Industrielle		Commercial – Commerciale		Institutional and government – Institutionelle et gouvernementale		Total	
	Permits – Permis	Value – Valeur	Permits – Permis	Value – Valeur	Permits – Permis	Value – Valeur	Permits – Permis	Value – Valeur
	value in thousands of dollars – valeur en milliers de dollars							
QUEBEC	**220**	**27,893**	**1,343**	**89,193**	**90**	**44,878**	**1,653**	**161,964**
10000 +	-	-	-	-	1	30,500	1	30,500
5000-9999	1	6,550	1	6,500	-	-	2	13,050
3000-4999	-	-	2	6,625	-	-	2	6,625
1000-2999	5	9,354	12	19,121	3	6,715	20	35,190
0500-0999	5	3,285	20	12,299	1	500	26	16,084
0250-0499	10	3,179	42	14,309	8	3,014	60	20,502
0100-0249	15	2,310	91	12,988	16	2,580	122	17,878
0050-0099	23	1,587	112	7,457	11	769	146	9,813
0026-0049	12	462	105	3,746	10	384	127	4,592
0001-0025	149	1,166	958	6,148	40	416	1,147	7,730
ONTARIO	**754**	**98,807**	**2,152**	**236,429**	**277**	**68,113**	**3,183**	**403,349**
10000 +	2	21,806	3	48,898	1	10,000	6	80,704
5000-9999	1	6,000	3	18,144	1	6,000	5	30,144
3000-4999	3	9,361	5	17,530	-	-	8	26,8[illegible]
1000-2999	13	20,401	25	41,965	19	31,202	57	9[illegible]
0500-0999	23	15,701	47	32,390	11	7,927	81	56,[illegible]
0250-0499	20	6,837	69	23,722	15	5,694	104	36,[illegible]
0100-0249	54	7,980	166	24,845	28	4,416	248	37,[illegible]
0050-0099	63	4,139	172	11,481	13	947	248	16,[illegible]
0026-0049	67	2,437	195	7,053	20	722	282	10,[illegible]
0001-0025	508	4,145	1,467	10,401	169	1,205	2,144	15,[illegible]
MANITOBA	**40**	**2,728**	**347**	**11,051**	**27**	**1,876**	**414**	**15,655**
10000 +	-	-	-	-	-	-	-	-
5000-9999	-	-	-	-	-	-	-	-
3000-4999	-	-	-	-	-	-	-	-
1000-2999	-	-	-	-	-	-	-	-
0500-0999	2	1,324	2	1,660	2	1,090	6	4,074
0250-0499	1	498	8	2,993	1	250	10	3,741
0100-0249	1	150	20	2,887	1	100	22	3,137
0050-0099	4	293	21	1,364	4	231	29	1,888
0026-0049	2	90	24	849	3	103	29	1,042
0001-0025	30	373	272	1,298	16	102	318	1,773
SASKATCHEWAN	**29**	**2,539**	**152**	**12,541**	**22**	**34,809**	**203**	**49,889**
10000 +	-	-	-	-	1	22,700	1	22,700
5000-9999	-	-	-	-	1	6,580	1	6,580
3000-4999	-	-	-	-	-	-	-	-
1000-2999	-	-	3	4,530	1	2,200	4	6,730
0500-0999	1	514	1	900	2	1,337	4	2,751
0250-0499	2	727	6	1,802	4	1,598	12	4,127
0100-0249	4	736	19	2,782	2	219	25	3,737
0050-0099	4	300	19	1,234	1	80	24	1,614
0026-0049	1	40	11	401	-	-	12	441
0001-0025	17	222	93	892	10	95	120	1,209
ALBERTA	**46**	**4,265**	**794**	**62,137**	**69**	**19,057**	**909**	**85,459**
10000 +	-	-	1	26,293	-	-	1	26,293
5000-9999	-	-	-	-	-	-	-	-
3000-4999	-	-	-	-	-	-	-	-
1000-2999	-	-	6	10,729	7	11,846	13	22,[illegible]
0500-0999	3	2,283	7	4,590	4	2,849	14	9,[illegible]
0250-0499	2	799	16	5,447	4	1,576	22	7,[illegible]
0100-0249	1	200	50	7,179	10	1,573	61	8,[illegible]
0050-0099	6	420	47	3,201	12	737	65	4,[illegible]
0026-0049	6	232	55	1,892	4	166	65	2,[illegible]
0001-0025	28	331	612	2,806	28	310	668	3,[illegible]

TABLE 8B. Non-Residential Building Permits Issued by Value Category and Province

TABLEAU 8B. Permis de bâtir non-domiciliaires émis selon la valeur et la province

May – 1986 – Mai

	Industrial – Industrielle		Commercial – Commerciale		Institutional and government – Institutionelle et gouvernementale		Total	
	Permits – Permis	Value – Valeur	Permits – Permis	Value – Valeur	Permits – Permis	Value – Valeur	Permits – Permis	Value – Valeur
	value in thousands of dollars – valeur en milliers de dollars							
QUEBEC	**233**	**24,856**	**1,175**	**87,054**	**119**	**40,343**	**1,527**	**152,253**
10000 +	–	–	–	–	1	11,000	1	11,000
5000 9999	–	–	1	5,000	1	7,500	2	12,500
3000 4999	2	7,000	1	4,000	–	–	3	11,000
1000 2999	3	4,600	13	19,267	4	7,289	20	31,156
0500 0999	4	2,795	23	15,644	9	5,162	36	23,601
0250 0499	9	3,190	40	14,205	17	5,579	66	22,974
0100 0249	20	3,426	91	13,744	11	1,903	122	19,073
0050 0099	25	1,737	87	5,899	17	1,129	129	8,765
0026 0049	20	733	94	3,383	11	424	125	4,540
0001 0025	150	1,375	825	5,912	48	357	1,023	7,644
ONTARIO	**616**	**88,121**	**1,919**	**230,730**	**269**	**50,673**	**2,804**	**369,524**
10000 +	1	10,903	1	10,500	–	–	2	21,403
5000 9999	2	14,691	4	27,198	–	–	6	41,889
3000 4999	–	–	4	15,108	1	3,989	5	19,097
1000 2999	13	21,968	39	62,930	14	24,379	66	109,277
0500 0999	20	13,513	65	44,340	13	8,881	98	66,734
0250 0499	28	9,833	68	24,094	15	5,096	111	39,023
0100 0249	62	9,043	144	21,430	27	4,394	233	34,867
0050 0099	51	3,369	147	9,637	26	1,838	224	14,844
0026 0049	44	1,546	195	6,915	21	707	260	9,168
0001 0025	395	3,255	1,252	8,578	152	1,389	1,799	13,222
MANITOBA	**42**	**676**	**395**	**11,232**	**23**	**14,859**	**460**	**26,767**
10000 +	–	–	–	–	–	–	–	–
5000 9999	–	–	–	–	1	5,000	1	5,000
3000 4999	–	–	–	–	1	4,000	1	4,000
1000 2999	–	–	–	–	2	4,441	2	4,441
0500 0999	–	–	3	2,670	–	–	3	2,670
0250 0499	–	–	10	3,353	1	480	11	3,833
0100 0249	1	110	13	1,857	5	665	19	2,632
0050 0099	4	245	16	1,034	3	155	23	1,434
0026 0049	3	110	27	922	2	61	32	1,093
0001 0025	34	211	326	1,396	8	57	368	1,664
SASKATCHEWAN	**16**	**3,552**	**139**	**8,442**	**13**	**24,143**	**168**	**36,137**
10000 +	–	–	–	–	1	11,500	1	11,500
5000 9999	–	–	–	–	1	9,276	1	9,276
3000 4999	1	3,001	–	–	–	–	1	3,001
1000 2999	–	–	–	–	1	2,492	1	2,492
0500 0999	–	–	–	–	–	–	–	–
0250 0499	–	–	11	4,159	1	360	12	4,519
0100 0249	1	109	12	1,652	3	485	16	2,246
0050 0099	3	217	14	1,039	–	–	17	1,256
0026 0049	4	133	24	883	–	–	28	1,016
0001 0025	7	92	78	709	6	30	91	831
ALBERTA	**35**	**6,667**	**676**	**21,819**	**59**	**46,643**	**770**	**75,129**
10000 +	–	–	–	–	2	30,090	2	30,090
5000 9999	–	–	–	–	1	5,500	1	5,500
3000 4999	–	–	–	–	–	–	–	–
1000 2999	1	2,391	3	5,650	3	5,114	7	13,155
0500 0999	3	2,007	4	2,981	2	1,111	9	6,099
0250 0499	4	1,441	11	4,119	5	1,913	20	7,473
0100 0249	2	365	33	5,139	10	1,531	45	7,035
0050 0099	4	239	17	1,042	12	979	33	2,260
0026 0049	2	65	32	1,055	5	173	39	1,293
0001 0025	19	159	576	1,833	19	232	614	2,224

TABLE 8A. Non-Residential Building Permits Issued by Value Category and Province

TABLEAU 8A. Permis de bâtir non-domiciliaires émis selon la valeur et la province

April revised – 1986 – Avril revisé

	Industrial – Industrielle		Commercial – Commerciale		Institutional and government – Institutionelle et gouvernementale		Total	
	Permits – Permis	Value – Valeur	Permits – Permis	Value – Valeur	Permits – Permis	Value – Valeur	Permits – Permis	Value – Valeur
	value in thousands of dollars – valeur en milliers de dollars							
BRITISH COLUMBIA COLOMBIE-BRITANNIQUE	**154**	**10,801**	**1,075**	**55,397**	**88**	**18,433**	**1,317**	**84,631**
10000 +	–	–	–	–	–	–	–	–
5000-9999	1	5,634	1	7,200	1	6,730	3	19,564
3000-4999	–	–	2	8,895	1	3,200	3	12,095
1000-2999	–	–	1	1,095	1	2,054	2	3,149
0500-0999	3	2,070	8	5,683	6	4,217	17	11,970
0250-0499	1	300	23	7,345	2	706	26	8,351
0100-0249	5	838	63	9,885	5	825	73	11,548
0050-0099	10	650	76	5,106	3	180	89	5,936
0026-0049	16	602	127	4,644	3	111	146	5,357
0001-0025	118	707	774	5,544	66	410	958	6,661
YUKON	**1**	**20**	**12**	**638**	**5**	**24,962**	**18**	**25,620**
10000 +	–	–	–	–	1	24,000	1	24,000
5000-9999	–	–	–	–	–	–	–	–
3000-4999	–	–	–	–	–	–	–	–
1000-2999	–	–	–	–	–	–	–	–
0500-0999	–	–	–	–	1	862	1	862
0250-0499	–	–	1	420	–	–	1	420
0100-0249	–	–	–	–	–	–	–	–
0050-0099	–	–	2	124	1	82	3	206
0026-0049	–	–	1	48	–	–	1	48
0001-0025	1	20	8	46	2	18	11	84
NORTHWEST TERRITORIES TERRITOIRES-DU-NORD-OUEST	**–**	**–**	**3**	**253**	**1**	**877**	**4**	**1,130**
10000 +	–	–	–	–	–	–	–	–
5000-9999	–	–	–	–	–	–	–	–
3000-4999	–	–	–	–	–	–	–	–
1000-2999	–	–	–	–	–	–	–	–
0500-0999	–	–	–	–	1	877	1	877
0250-0499	–	–	–	–	–	–	–	–
0100-0249	–	–	1	225	–	–	1	225
0050-0099	–	–	–	–	–	–	–	–
0026-0049	–	–	–	–	–	–	–	–
0001-0025	–	–	2	28	–	–	2	28

TABLE 8B. Non-Residential Building Permits Issued by Value Category and Province

TABLEAU 8B. Permis de bâtir non-domiciliaires émis selon la valeur et la province

May - 1986 - Mai

	Industrial - Industrielle		Commercial - Commerciale		Institutional and government - Institutionelle et gouvernementale		Total	
	Permits - Permis	Value - Valeur	Permits - Permis	Value - Valeur	Permits - Permis	Value - Valeur	Permits - Permis	Value - Valeur
	value in thousands of dollars - valeur en milliers de dollars							
BRITISH COLUMBIA COLOMBIE-BRITANNIQUE	**95**	**3,940**	**499**	**36,380**	**76**	**23,522**	**670**	**63,842**
10000 +	-	-	-	-	1	15,007	1	15,007
5000-9999	-	-	1	6,524	-	-	1	6,524
3000-4999	-	-	1	3,000	-	-	1	3,000
1000-2999	-	-	6	9,821	2	3,108	8	12,929
0500-0999	2	1,355	7	4,490	2	1,386	11	7,231
0250-0499	1	350	9	3,154	5	1,863	15	5,367
0100-0249	5	646	26	4,001	8	1,415	39	6,062
0050-0099	9	589	30	1,869	5	276	44	2,734
0026-0049	14	558	43	1,509	4	141	61	2,208
0001-0025	64	442	376	2,012	49	326	489	2,780
YUKON	-	-	**3**	211	**1**	**2,438**	**4**	**2,649**
10000 +	-	-	-	-	-	-	-	-
5000-9999	-	-	-	-	-	-	-	-
3000-4999	-	-	-	-	-	-	-	-
1000-2999	-	-	-	-	1	2,438	1	2,438
0500-0999	-	-	-	-	-	-	-	-
0250-0499	-	-	-	-	-	-	-	-
0100-0249	-	-	1	126	-	-	1	126
0050-0099	-	-	1	60	-	-	1	60
0026-0049	-	-	-	-	-	-	-	-
0001-0025	-	-	1	25	-	-	1	25
NORTHWEST TERRITORIES TERRITOIRES-DU-NORD-OUEST	-	-	**9**	**153**	-	-	**9**	**153**
10000 +	-	-	-	-	-	-	-	-
5000-9999	-	-	-	-	-	-	-	-
3000-4999	-	-	-	-	-	-	-	-
1000-2999	-	-	-	-	-	-	-	-
0500-0999	-	-	-	-	-	-	-	-
0250-0499	-	-	-	-	-	-	-	-
0100-0249	-	-	-	-	-	-	-	-
0050-0099	-	-	1	67	-	-	1	67
0026-0049	-	-	1	28	-	-	1	28
0001-0025	-	-	7	58	-	-	7	58

TABLE 9. Building Permits Issued in Metropolitan Areas, by Municipality

TABLEAU 9. Permis de bâtir émis dans les zones métropolitaines, par municipalité

May – 1986 – Mai

	Number of dwelling units – Nombre d'unités de logements							Estimated value of construction – Valeur estimative de la construction				
	Single dwellings – Maisons simples	Cottages – Chalets	Double dwellings – Maisons doubles	Row housing – Maisons en rangée	Apartments – Maisons d'appartements	Conversions – Transformations	Total	Residential – Domiciliaire	Industrial – Industrielle	Commercial – Commerciale	Institutional and government – Institutionnelle et gouvernementale	Total
	units – unités							thousands of dollars – en milliers de dollars				
METRO AREAS – TOTAL – ZONES METROPOLITAINES	**6,937**	**17**	**481**	**656**	**3,578**	**176**	**11,845**	**872,515**	**93,697**	**322,735**	**131,578**	**1,420,525**
CALGARY	**131**	–	**4**	–	–	**1**	**136**	**13,909**	**3,395**	**10,409**	**23,181**	**50,894**
CALGARY C	131	–	4	–	–	1	136	13,909	3,395	10,409	23,181	50,894
CHICOUTIMI-JONQUIERE	**50**	**2**	**30**	–	**94**	**12**	**188**	**9,117**	**2,348**	**1,287**	**1,001**	**13,753**
CHICOUTIMI V	26	2	24	–	58	6	116	5,099	54	1,122	739	7,014
JONQUIERE V	20	–	6	–	25	6	57	3,096	2,201	136	262	5,695
LAROUCHE P L												
LATERRIERE SD	3	–	–	–	9	–	12	677	93	27	–	797
SHIPSHAW SD L												
ST-HONORE (CHICOUTIMI) SD L												
TREMBLAY CT	1	–	–	–	2	–	3	245	–	2	–	247
EDMONTON	**67**	–	–	–	–	–	**67**	**5,335**	**212**	**257**	**1,195**	**6,999**
BON ACCORD T L												
EDMONTON C L												
FORT SASKATCHEWAN T L												
GIBBONS T L												
LEGAL VL	–	–	–	–	–	–	–	1	–	–	–	1
MORINVILLE T	–	–	–	–	–	–	–	17	–	182	–	199
REDWATER T L												
ST-ALBERT C	15	–	–	–	–	–	15	1,510	–	40	1,180	2,730
STRATHCONA CO NO 20 CM	44	–	–	–	–	–	44	3,094	30	10	15	3,149
STURGEON NO 90 MD	8	–	–	–	–	–	8	713	182	25	–	920
HALIFAX	**246**	**3**	**78**	**62**	**29**	**21**	**439**	**29,016**	**195**	**5,150**	**16**	**34,377**
BEDFORD T	7	–	–	–	–	–	7	852	195	120	–	1,167
DARTMOUTH C	32	–	10	–	–	–	42	4,132	–	2,581	–	6,713
HALIFAX C	17	–	2	62	29	21	131	9,218	–	886	16	10,120
HALIFAX CM	190	3	66	–	–	–	259	14,814	–	1,563	–	16,377
HAMILTON	**388**	–	**8**	**24**	**124**	–	**544**	**41,684**	**15,617**	**10,518**	**948**	**68,767**
ANCASTER T	50	–	–	–	–	–	50	4,788	250	140	–	5,178
BURLINGTON C	145	–	6	–	107	–	258	17,441	877	2,095	–	20,413
DUNDAS T	14	–	–	–	–	–	14	1,693	–	17	2	1,712
FLAMBOROUGH TP	30	–	–	–	–	–	30	2,979	516	132	16	3,643
GLANBROOK TP	8	–	–	–	–	–	8	883	93	100	–	1,076
GRIMSBY T	9	–	2	–	–	–	11	1,103	63	10	10	1,186
HAMILTON C	84	–	–	–	17	–	101	7,130	13,818	7,947	920	29,815
STONEY CREEK C	48	–	–	24	–	–	72	5,667	–	77	–	5,744
HULL	**164**	**6**	**38**	**15**	**84**	**6**	**313**	**21,237**	**212**	**6,436**	**399**	**28,284**
AYLMER V	26	–	–	6	16	–	48	4,101	5	863	–	4,969
GATINEAU V	80	–	10	9	26	2	127	9,286	207	4,909	3	14,405
HULL V	11	–	28	–	42	2	83	4,756	–	504	396	5,656
HULL PARTIE OUEST CT	14	–	–	–	–	–	14	1,128	–	110	–	1,238
LA PECHE SD	9	2	–	–	–	2	13	695	–	50	–	745
VAL-DES-MONTS SD	24	4	–	–	–	–	28	1,271	–	–	–	1,271
KITCHENER	**223**	–	**24**	–	–	**16**	**263**	**20,402**	**7,704**	**4,394**	**1,128**	**33,628**
CAMBRIDGE C	48	–	2	–	–	15	65	4,521	7,262	1,190	250	13,223
DUMFRIES NORTH TP L												
KITCHENER C	151	–	18	–	–	1	170	13,837	167	2,598	683	17,285
WATERLOO C L												
WOOLWICH TP	24	–	4	–	–	–	28	2,044	275	606	195	3,120
LONDON	**190**	–	–	**26**	**24**	**31**	**271**	**17,749**	**1,066**	**3,429**	**1,222**	**23,466**
BELMONT VL	1	–	–	–	–	–	1	98	–	–	–	98
DELAWARE TP	3	–	–	–	–	–	3	380	45	–	–	425
DORCHESTER NORTH TP	6	–	–	–	–	–	6	547	5	2	10	564
LONDON C	172	–	–	26	24	31	253	15,635	877	3,032	1,212	20,756
LONDON TP	1	–	–	–	–	–	1	364	14	11	–	389
NISSOURI WEST TP L												
SOUTHWOLD TP	3	–	–	–	–	–	3	203	130	24	–	357
WESTMINSTER TP	4	–	–	–	–	–	4	522	–	360	–	882

TABLE 9. Building Permits Issued in Metropolitan Areas, by Municipality

TABLEAU 9. Permis de bâtir émis dans les zones métropolitaines, par municipalité

May – 1986 – Mai

		Number of dwelling units – Nombre d'unités de logements							Estimated value of construction – Valeur estimative de la construction				
		Single dwellings – Maisons simples	Cottages – Chalets	Double dwellings – Maisons doubles	Row housing – Maisons en rangée	Apartments – Maisons d'appartements	Conversions – Transformations	Total	Residential – Domiciliaire	Industrial – Industrielle	Commercial – Commerciale	Institutional and government – Institutionnelle et gouvernementale	Total
		units – unités							thousands of dollars – en milliers de dollars				
MONTREAL		**990**	–	**123**	**22**	**1,313**	**29**	**2,477**	**149,344**	**8,405**	**42,992**	**26,732**	**227,473**
ANJOU V		–	–	22	8	–	–	30	1,682	212	451	–	2,345
BAIE D'URFE V		1	–	–	–	–	–	1	185	–	–	–	185
BEACONSFIELD V		3	–	–	–	–	–	3	690	–	35	–	725
BELOEIL V		6	–	–	–	28	–	34	1,220	–	69	219	1,508
BLAINVILLE V	L												
BOIS-DES-FILION V	L												
BOISBRIAND V		5	–	–	–	3	–	8	747	–	1,241	–	1,988
BOUCHERVILLE V		7	–	2	–	–	–	9	749	466	1,309	–	2,524
BROSSARD V		54	–	18	–	–	–	72	7,385	–	5,364	–	12,749
CANDIAC V		4	–	–	–	–	–	4	571	–	700	–	1,271
CHAMBLY V		7	–	–	–	6	–	13	677	30	130	–	837
CHARLEMAGNE V		2	–	–	–	–	–	2	106	–	–	–	106
CHATEAUGUAY V		28	–	4	–	–	–	32	2,077	326	482	–	2,885
COTE-ST-LUC C	L												
DELSON V		4	–	2	–	8	–	14	518	70	–	–	588
DEUX MONTAGNES V		8	–	–	–	–	–	8	567	–	51	–	618
DOLLARD-DES-ORMEAUX V		49	–	–	–	–	–	49	4,969	–	201	–	5,170
DORION V	L												
DORVAL C		3	–	–	–	–	–	3	227	900	673	–	1,800
GREENFIELD PARK V		2	–	–	–	16	–	18	801	–	1,009	–	1,810
HAMPSTEAD V	L												
HUDSON V		5	–	–	–	–	–	5	514	–	–	–	514
ILE PERROT V	L												
KIRKLAND V	L												
LA PRAIRIE V		5	–	–	–	24	–	29	1,487	–	–	–	1,487
LACHENAIE V		56	–	–	–	33	–	89	5,425	–	–	–	5,425
LACHINE V		–	–	–	–	33	–	33	2,027	34	428	7	2,496
LASALLE V		1	–	–	–	3	3	7	383	232	1,486	450	2,551
LAVAL V		262	–	59	–	379	–	700	38,577	527	9,244	1,704	50,052
LE GARDEUR V		16	–	–	–	–	–	16	851	2	299	–	1,152
LEMOYNE V	L												
LERY V		4	–	–	–	–	–	4	650	–	–	–	650
LONGUEUIL V		28	–	16	–	108	–	152	12,539	503	2,760	–	15,802
LORRAINE V		9	–	–	–	–	–	9	949	–	–	–	949
MASCOUCHE V	L												
MCMASTERVILLE VL		1	–	–	–	–	–	1	80	8	40	200	328
MERCIER V		1	–	–	–	–	–	1	153	–	204	–	357
MONT-ROYAL V	L												
MONT-ST-HILAIRE V		14	–	–	–	16	–	30	2,166	–	2	–	2,168
MONTREAL V		144	–	–	14	523	16	697	34,740	1,203	11,339	21,402	68,684
MONTREAL-EST V		–	–	–	–	–	–	–	41	1,645	–	–	1,686
MONTREAL-NORD V		3	–	–	–	8	4	15	646	–	516	–	1,162
MONTREAL-OUEST V		–	–	–	–	–	–	–	14	–	–	–	14
N.D.-DE-BON-SECOURS P	L												
N.D.-DE-L'ILE-PERROT P		10	–	–	–	–	–	10	851	–	–	–	851
OKA P		8	–	–	–	–	–	8	585	20	–	30	635
OKA SD		1	–	–	–	–	–	1	229	–	–	–	229
OTTERBURN PARK V	L												
OUTREMONT V		–	–	–	–	–	–	–	528	–	52	2,420	3,000
PIERREFONDS V	L												
PINCOURT V		1	–	–	–	–	–	1	131	–	–	–	131
POINTE-CALUMET VL		–	–	–	–	–	–	–	121	–	–	–	121
POINTE-CLAIRE V	L												
REPENTIGNY V	L												
RICHELIEU V		1	–	–	–	–	–	1	77	–	–	–	77
ROSEMERE V		17	–	–	–	–	–	17	1,571	–	9	–	1,580
ROXBORO V	L												
SENNEVILLE VL		–	–	–	–	–	–	–	34	–	–	–	34
ST-AMABLE SD		7	–	–	–	–	–	7	305	–	–	–	305
ST-BASILE-LE-GRAND V	L												
ST-BRUNO-MONTARVILLE V	L												
ST-CONSTANT V		26	–	–	–	48	–	74	3,088	–	80	–	3,168
ST-EUSTACHE V		32	–	–	–	–	–	32	1,958	194	185	–	2,337
ST-HUBERT V		45	–	–	–	3	5	53	3,065	52	233	–	3,350
ST-JOSEPH-DU-LAC P		5	–	–	–	12	1	18	680	–	100	–	780
ST-LAMBERT V	L												
ST-LAURENT V	L												
ST-LAZARE P	L												
ST-LEONARD V		3	–	–	–	–	–	3	451	602	802	–	1,855
ST-MATHIAS P	L												
ST-MATHIEU-DE-BELOEIL P	L												
ST-PIERRE V		–	–	–	–	–	–	–	32	2	12	–	46
ST-RAPHAEL-ILE-BIZARD P		16	–	–	–	6	–	22	1,702	–	214	–	1,916
ST-SULPICE P		2	–	–	–	–	–	2	104	–	–	–	104
STE-ANNE-DE-BELLEVUE V		1	–	–	–	–	–	1	113	–	16	–	129
STE-ANNE-DES-PLAINES P		8	–	–	–	–	–	8	464	15	57	–	536
STE-CATHERINE V	L												
STE-GENEVIEVE V	L												
STE-JULIE V		31	–	–	–	–	–	31	2,222	20	80	–	2,322

TABLE 9. Building Permits Issued in Metropolitan Areas, by Municipality

TABLEAU 9. Permis de bâtir émis dans les zones métropolitaines, par municipalité

May – 1986 – Mai

	Number of dwelling units – Nombre d'unités de logements							Estimated value of construction – Valeur estimative de la construction				
	Single dwellings – Maisons simples	Cottages – Chalets	Double dwellings – Maisons doubles	Row housing – Maisons en rangée	Apartments – Maisons d'appartements	Conversions – Transformations	Total	Residential – Domiciliaire	Industrial – Industrielle	Commercial – Commerciale	Institutional and government – Institutionnelle et gouvernementale	Total
	units – unités							thousands of dollars – en milliers de dollars				
STE-MARTHE-SUR-LE-LAC V	3	-	-	-	-	-	3	298	-	-	-	298
STE-THERESE V L												
TERRASSE-VAUDREUIL SD	-	-	-	-	-	-	-	-	-	-	-	-
TERREBONE V	30	-	-	-	20	-	50	2,641	25	809	-	3,475
VARENNES V	11	-	-	-	12	-	23	1,159	1,317	1,897	-	4,373
VAUDREUIL V L												
VERDUN V L												
WESTMOUNT V	-	-	-	-	24	-	24	2,522	-	413	300	3,235
OSHAWA	**122**	-	**36**	-	**19**	-	**177**	**11,988**	**4,528**	**1,937**	**951**	**19,404**
OSHAWA C	42	-	36	-	19	-	97	4,553	4,366	1,535	354	10,808
WHITBY T	80	-	-	-	-	-	80	7,435	162	402	597	8,596
OTTAWA	**321**	-	**14**	**238**	**349**	**1**	**923**	**53,718**	**511**	**22,174**	**10,280**	**86,683**
CLARENCE TP	13	-	-	-	-	-	13	1,014	45	-	23	1,082
CUMBERLAND TP L												
GLOUCESTER C	126	-	8	13	-	-	147	11,384	433	1,340	5,966	19,123
GOULBOURN TP	19	-	-	-	-	-	19	1,882	-	85	1,091	3,058
KANATA C	45	-	-	-	-	-	45	4,223	-	346	72	4,641
NEPEAN C	74	-	2	106	320	-	502	22,150	-	12,479	1,403	36,032
OSGOODE TP L												
OTTAWA C	25	-	4	107	27	-	163	9,933	13	7,788	1,725	19,459
RIDEAU TP	16	-	-	-	-	-	16	1,999	20	-	-	2,019
ROCKCLIFFE PARK VL L												
ROCKLAND T	3	-	-	-	-	-	3	309	-	-	-	309
VANIER C	-	-	-	12	2	1	15	824	-	136	-	960
QUEBEC	**302**	**2**	**51**	**6**	**286**	**23**	**670**	**38,101**	**3,581**	**14,222**	**4,918**	**60,822**
ANCIENNE-LORETTE V	10	-	-	-	-	4	14	893	-	3	-	896
BEAUPORT V	85	-	10	-	21	2	118	5,788	160	8	800	6,756
BERNIERES SD	6	-	2	-	16	-	24	949	5	63	-	1,017
CAP ROUGE V	9	-	2	-	40	-	51	2,207	-	-	-	2,207
CHARLESBOURG V	20	-	4	6	15	3	48	2,845	-	841	91	3,777
CHARNY V	1	-	-	-	3	-	4	344	-	1	5	350
CHATEAU-RICHER V	2	-	-	-	-	-	2	137	-	-	-	137
L'ANGE GARDIEN P	10	-	-	-	-	-	10	871	-	5	-	876
LAC-ST-CHARLES SD	6	-	-	-	-	-	6	253	-	-	-	253
LAUZON V	10	-	2	-	-	-	12	743	-	-	40	783
LEVIS V	4	-	2	-	-	1	7	546	-	-	-	546
LORETTEVILLE V	4	-	-	-	5	-	9	388	-	491	-	879
QUEBEC V	29	-	21	-	157	9	216	13,563	3,340	10,945	3,889	31,737
SILLERY V	-	-	-	-	-	-	-	154	-	3	-	157
ST-AUGUSTIN-DESMAURES P	21	-	4	-	-	-	25	1,745	-	-	-	1,745
ST-DAVID-AUBERIVIERE V	5	-	-	-	-	-	5	230	-	-	-	230
ST-DUNSTAN-L-BEAUPORT P L												
ST-EMILE VL	5	-	-	-	1	2	8	328	-	21	-	349
ST-ETIENNE-DE-LAUZON SD	11	-	-	-	4	-	15	776	-	-	-	776
ST-ETIENNE-BEAUMONT P L												
ST-GABRIEL-VALCART SD L												
ST-JEAN-CHRYSOSTOME V	13	-	2	-	-	-	15	886	3	230	-	1,119
ST-JEAN-D-BOISCHATEL VL L												
ST-JOSEPH-PTE LEVY P L												
ST-LAMBERT-DE-LAUZON P L												
ST-LOUIS-DE-PINTENDRE P	7	-	-	-	-	-	7	385	48	-	-	433
ST-NICOLAS V	7	2	-	-	-	-	9	634	-	-	23	657
ST-PIERRE-ILE-ORLEANS P	1	-	-	-	-	-	1	171	-	-	-	171
ST-REDEMPTEUR V	5	-	-	-	-	-	5	341	-	350	-	691
ST-ROMUALD V	-	-	-	-	-	-	-	104	-	138	68	310
STE-BRIGITTE-DE-LAVAL P L												
STE-FOY V	13	-	-	-	-	-	13	987	25	1,028	2	2,042
STE-HELENE-BREAKEYVLE P	3	-	2	-	-	-	5	286	-	-	-	286
STE-PETRONILLE VL	1	-	-	-	-	-	1	118	-	-	-	118
STONE & TEWKESBURY CU	6	-	-	-	-	-	6	298	-	-	-	298
VAL-BELAIR V	8	-	-	-	24	2	34	1,131	-	95	-	1,226
VANIER V L												
REGINA	**122**	-	-	-	**35**	-	**157**	**8,785**	**35**	**3,040**	-	**11,860**
REGINA C	122	-	-	-	35	-	157	8,785	35	3,040	-	11,860
SUPERNUMERARY ITEM	-	-	-	-	-	-	-	-	-	-	-	-

TABLE 9. Building Permits Issued in Metropolitan Areas, by Municipality

TABLEAU 9. Permis de bâtir émis dans les zones métropolitaines, par municipalité

May - 1986 - Mai

		Number of dwelling units - Nombre d'unités de logements							Estimated value of construction - Valeur estimative de la construction				
		Single dwellings - Maisons simples	Cottages - Chalets	Double dwellings - Maisons doubles	Row housing - Maisons en rangée	Apartments - Maisons d'appartements	Conversions - Transformations	Total	Residential - Domiciliaire	Industrial - Industrielle	Commercial - Commerciale	Institutional and government - Institutionnelle et gouvernementale	Total
		units - unités							thousands of dollars - en milliers de dollars				
ST.CATHARINES-NIAGARA		**110**	-	**14**	-	**24**	-	**148**	**11,181**	**1,099**	**1,785**	**548**	**14,613**
NIAGARA FALLS C		25	-	4	-	-	-	29	2,241	327	970	546	4,084
NIAGARA-ON-THE-LAKE T		17	-	-	-	-	-	17	2,046	677	539	-	3,262
PELHAM T		17	-	-	-	-	-	17	1,973	32	-	-	2,005
PORT COLBORNE C	L												
ST.CATHARINES C	L												
THOROLD C		26	-	2	-	24	-	52	2,529	-	40	-	2,569
WAINFLEET TP		4	-	-	-	-	-	4	304	41	90	-	435
WELLAND C		21	-	8	-	-	-	29	2,088	22	146	2	2,258
SAINT JOHN		**32**	-	**10**	-	**20**	**4**	**66**	**3,813**	-	**923**	**70**	**4,806**
E.RIVERSIDE-KINGSHURST	L												
FAIRVALE VL	L												
GONDOLA POINT VL	L												
GRAND BAY VL	L												
HAMPTON VL	L												
QUISPAMSIS T		17	-	-	-	-	-	17	1,539	-	-	-	1,539
RENFORTH VL	L												
ROTHESAY T	L												
SAINT JOHN C		15	-	10	-	20	4	49	2,274	-	923	70	3,267
SAINT JOHN CM	L												
WESTFIELD PAR		-	-	-	-	-	-	-	-	-	-	-	-
WESTFIELD VL	L												
ST.JOHNS		**15**	-	-	-	**2**	-	**17**	**1,126**	-	-	-	**1,126**
CONCEPTION BAY SOUTH T	L												
FLATROCK T	L												
GOULDS T	L												
HOGANS POND T	L												
MOUNT PEARL T	L												
PARADISE T	L												
PETTY HARB-MADDOX COV.T	L												
PORTUGAL COVE T		2	-	-	-	2	-	4	115	-	-	-	115
POUCH COVE T	L												
ST JOHN'S C	L												
ST JOHN'S MET AREA T		13	-	-	-	-	-	13	1,011	-	-	-	1,011
ST.PHILLIP'S T	L												
ST.THOMAS T	L												
TORBAY T	L												
WEDGEWOOD PARK T	L												
SASKATOON		**112**	-	**4**	-	**30**	**1**	**147**	**10,806**	**3,165**	**2,591**	**14,854**	**31,416**
SASKATOON C		112	-	4	-	30	1	147	10,806	3,165	2,591	14,854	31,416
SUDBURY		**69**	**1**	**2**	-	-	**8**	**80**	**5,522**	-	**2,487**	**28**	**8,037**
NICKEL CENTRE T		2	-	-	-	-	8	10	216	-	42	-	258
RAYSIDE-BALFOUR T		11	-	-	-	-	-	11	601	-	-	-	601
SUDBURY C		49	-	2	-	-	-	51	4,166	-	1,972	28	6,166
VALLEY EAST T		4	1	-	-	-	-	5	331	-	446	-	777
WALDEN T		3	-	-	-	-	-	3	208	-	27	-	235
THUNDER BAY		**74**	**2**	**2**	-	**38**	-	**116**	**9,434**	**101**	**2,771**	**895**	**13,201**
NEEBING TP	L												
O'CONNOR TP	L												
OLIVER TP		3	-	-	-	-	-	3	202	5	65	-	272
PAIPOONGE TP	L												
SHUNIAH TP		2	2	-	-	-	-	4	411	-	-	-	411
THUNDER BAY C		69	-	2	-	38	-	109	8,821	96	2,706	895	12,518
TORONTO		**2,081**	-	**35**	**212**	**834**	**16**	**3,178**	**302,293**	**35,903**	**151,309**	**22,442**	**511,947**
AJAX T		29	-	-	-	-	-	29	2,864	-	784	160	3,808
AURORA T		50	-	-	-	-	-	50	4,191	516	285	36	5,028
BRAMPTON C		266	-	-	-	-	-	266	25,530	4,507	4,356	2,501	36,894
CALEDON T		28	-	-	-	-	1	29	2,532	49	278	-	2,859
ETOBICOKE C		25	-	-	-	2	-	27	5,233	1,776	3,329	91	10,429
GWILLIMBURY EAST T		46	-	-	-		-	46	4,474	-	-	-	4,474
KING TP		17	-	-	-	-	-	17	1,952	73	497	-	2,522
MARKHAM T		87	-	9	-	-	-	96	9,672	2,116	3,974	2,517	18,279

TABLE 9. Building Permits Issued in Metropolitan Areas, by Municipality

TABLEAU 9. Permis de bâtir émis dans les zones métropolitaines, par municipalité

May - 1986 - Mai

	Number of dwelling units – Nombre d'unités de logements							Estimated value of construction – Valeur estimative de la construction				
	Single dwellings – Maisons simples	Cottages – Chalets	Double dwellings – Maisons doubles	Row housing – Maisons en rangée	Apartments – Maisons d'appartements	Conversions – Transformations	Total	Residential – Domiciliaire	Industrial – Industrielle	Commercial – Commerciale	Institutional and government – Institutionnelle et gouvernementale	Total
	units - unités							thousands of dollars - en milliers de dollars				
MISSISSAUGA C	593	-	18	124	-	-	735	76,070	16,640	51,898	5,022	149,630
NEWMARKET T	23	-	-	-	-	-	23	2,049	967	580	246	3,842
OAKVILLE T	140	-	-	88	46	-	274	21,552	400	1,578	528	24,058
PICKERING T	135	-	-	-	-	-	135	14,974	1,234	2,754	669	19,631
RICHMOND HILL T	152	-	-	-	-	-	152	14,355	1,529	6,171	10	22,065
SCARBOROUGH C	156	-	-	-	-	-	156	19,733	3,006	6,245	2,509	31,493
TORONTO C	8	-	6	-	786	15	815	54,786	989	30,810	5,931	92,516
VAUGHAN T	231	-	-	-	-	-	231	22,253	551	15,255	128	38,187
WHITCHURCH-STOUFFVILE T	42	-	-	-	-	-	42	4,906	349	486	-	5,741
YORK C L												
YORK EAST BOR	7	-	-	-	-	-	7	1,355	5	168	29	1,557
YORK NORTH C	46	-	2	-	-	-	48	13,812	1,196	21,861	2,065	38,934
TROIS-RIVIERES	**68**	**1**	**2**	-	**131**	**7**	**209**	**9,148**	**205**	**1,995**	**129**	**11,477**
CAP-DE-LA-MADELEINE V	15	-	-	-	3	1	19	1,543	155	543	20	2,261
POINTE-DU-LAC SD L												
ST-LOUIS-DE-FRANCE P	7	1	-	-	-	2	10	663	-	20	-	683
STE-MARTHE-CAP-MADEL SD	7	-	-	-	-	-	7	418	50	-	-	468
TROIS-RIVIERES V	14	-	2	-	108	4	128	4,232	-	1,254	109	5,595
TROIS-RIVIERES-OUEST V	25	-	-	-	20	-	45	2,292	-	178	-	2,470
VANCOUVER	**276**	-	-	-	**41**	-	**317**	**25,312**	**801**	**19,295**	**15,949**	**61,357**
BELCARRA VL L												
BURNABY DM	40	-	-	-	-	-	40	4,668	540	8,092	-	13,300
COQUITLAM DM	56	-	-	-	-	-	56	5,481	10	9,746	540	15,777
DELTA DM L												
GREATER VANCOUVER SRD	3	-	-	-	-	-	3	255	-	-	30	285
LANGLEY C L												
LANGLEY DM	51	-	-	-	-	-	51	3,834	164	68	15,320	19,386
MAPLE RIDGE DM	47	-	-	-	-	-	47	2,651	44	3	-	2,698
NEW WESTMINSTER C	5	-	-	-	-	-	5	612	-	165	50	827
NORTH VANCOUVER C L												
NORTH VANCOUVER DM	26	-	-	-	41	-	67	4,439	4	1,196	9	5,648
PITT MEADOWS DM	12	-	-	-	-	-	12	795	39	25	-	859
PORT COQUITLAM C	36	-	-	-	-	-	36	2,577	-	-	-	2,577
PORT MOODY C L												
RICHMOND DM L												
SURREY DM L												
VANCOUVER C L												
WEST VANCOUVER DM L												
WHITE ROCK C L												
VICTORIA	**136**	-	**4**	**51**	**6**	-	**197**	**14,357**	**343**	**3,647**	**1,493**	**19,840**
CAPITAL RD	32	-	-	-	-	-	32	2,001	-	209	462	2,672
CENTRAL SAANICH DM	9	-	-	28	-	-	37	1,857	-	15	-	1,872
COLWOOD C	11	-	-	-	4	-	15	1,058	-	114	149	1,321
ESQUIMALT DM L												
METCHOSIN DM	2	-	-	-	-	-	2	278	13	-	53	344
NORTH SAANICH DM	9	-	-	-	-	-	9	951	-	-	-	951
OAK BAY DM L												
SAANICH DM	63	-	2	23	-	-	88	6,747	108	1,079	374	8,308
SIDNEY T	8	-	2	-	-	-	10	619	-	16	-	635
VICTORIA C	2	-	-	-	2	-	4	846	222	2,214	455	3,737
WINDSOR	**183**	-	**2**	-	**11**	-	**196**	**15,715**	**3,800**	**1,179**	**650**	**21,344**
BELLE RIVER T	13	-	-	-	11	-	24	1,217	-	-	-	1,217
COLCHESTER NORTH TP	6	-	-	-	-	-	6	377	-	-	-	377
ESSEX T	10	-	-	-	-	-	10	534	-	-	-	534
MAIDSTONE TP	9	-	-	-	-	-	9	1,289	-	-	-	1,289
ROCHESTER TP L												
SANDWICH SOUTH TP	7	-	-	-	-	-	7	579	2,325	-	-	2,904
SANDWICH WEST TP	39	-	-	-	-	-	39	2,579	-	-	-	2,579
ST CLAIR BEACH VL	10	-	-	-	-	-	10	1,441	-	-	-	1,441
TECUMSEH T	36	-	-	-	-	-	36	2,783	-	-	4	2,787
WINDSOR C	53	-	2	-	-	-	55	4,916	1,475	1,179	646	8,216
WINNIPEG	**465**	-	-	-	**84**	-	**549**	**43,423**	**471**	**8,508**	**2,549**	**54,951**
RITCHOT RM	10	-	-	-	-	-	10	950	-	-	-	950
SPRINGFIELD RM	9	-	-	-	-	-	9	615	3	-	-	618
ST FRANCOIS XAVIER RM L												
WINNIPEG C	446	-	-	-	84	-	530	41,858	468	8,508	2,549	53,383

TABLE 10. Building Permits Issued in Metropolitan Areas, by Municipality – to Date

TABLEAU 10. Permis de bâtir émis dans les zones métropolitaines, par municipalité – à date

January - May – 1986 – Janvier - Mai

	Number of dwelling units – Nombre d'unités de logements							Estimated value of construction – Valeur estimative de la construction				
	Single dwellings – Maisons simples	Cottages – Chalets	Double dwellings – Maisons doubles	Row housing – Maisons en rangée	Apartments – Maisons d'appartements	Conversions – Transformations	Total	Residential – Domiciliaire	Industrial – Industrielle	Commercial – Commerciale	Institutional and government – Institutionnelle et gouvernementale	Total
	units – unités							thousands of dollars – en milliers de dollars				
METRO AREAS - TOTAL - ZONES METROPOLITAINES												
TOTAL METRO AREAS	**32,108**	**29**	**2,295**	**2,691**	**18,317**	**1,146**	**56,586**	**3,847,739**	**424,250**	**1,505,504**	**559,989**	**6,337,482**
CALGARY	**1,005**	–	**26**	**11**	**61**	**3**	**1,106**	**84,806**	**10,196**	**55,437**	**43,311**	**193,750**
CALGARY C	1,005	–	26	11	61	3	1,106	84,806	10,196	55,437	43,311	193,750
CHICOUTIMI-JONQUIERE	**183**	**3**	**120**	–	**242**	**50**	**598**	**27,750**	**5,138**	**4,289**	**1,477**	**38,654**
CHICOUTIMI V	82	2	100	–	161	22	367	15,473	156	2,498	1,056	19,183
JONQUIERE V	81	–	16	–	62	26	185	9,747	4,531	1,260	421	15,959
LAROUCHE P	–	–	–	–	–	–	–	1	–	–	–	1
LATERRIERE SD	6	–	–	–	13	1	20	1,197	451	429	–	2,077
SHIPSHAW SD	–											
ST HONORE CHICOUTIMI SD	8	1	–	–	4	1	14	702	–	100	–	802
TREMBLAY CT	6	–	4	–	2	–	12	630	–	2	–	632
EDMONTON	**921**	–	**5**	–	**6**	**7**	**939**	**72,498**	**1,653**	**71,086**	**11,336**	**156,573**
BON ACCORD T	1	–	–	–	–	–	1	50	–	–	–	50
EDMONTON C	654	–	5	–	2	7	668	48,182	1,206	69,698	6,561	125,647
FORT SASKATCHEWAN T	–	–	–	–	–	–	–	118	–	86	2,873	3,077
GIBBONS T	–	–	–	–	–	–	–	2	–	8	–	10
LEDUC VL	–	–	–	–	4	–	4	601	–	–	–	601
MORINVILLE T	–	–	–	–	–	–	–	25	–	263	565	853
REDWATER T	1	–	–	–	–	–	1	112	–	–	–	112
ST ALBERT C	110	–	–	–	–	–	110	10,553	–	320	1,180	12,053
STRATHCONA CO NO 20 CM	131	–	–	–	–	–	131	10,610	160	651	157	11,578
STURGEON NO 90 MD	24	–	–	–	–	–	24	2,245	287	60	–	2,592
HALIFAX	**614**	**10**	**252**	**62**	**279**	**88**	**1,305**	**82,023**	**9,291**	**32,013**	**6,564**	**129,891**
BEDFORD T	36	–	–	–	–	–	36	3,964	235	2,451	–	6,650
DARTMOUTH C	114	–	54	–	–	3	171	14,596	70	7,014	3,123	24,803
HALIFAX C	40	–	24	62	277	85	488	28,626	316	10,526	1,787	41,255
HALIFAX CM	424	10	174	–	2	–	610	34,837	8,670	12,022	1,654	57,183
HAMILTON	**1,318**	–	**52**	**90**	**132**	**33**	**1,625**	**126,934**	**78,095**	**32,409**	**65,753**	**303,191**
ANCASTER T	181	–	–	37	–	–	218	18,717	299	498	–	19,514
BURLINGTON C	314	–	6	11	108	–	439	33,776	2,392	8,058	613	44,839
DUNDAS T	39	–	–	–	1	–	40	4,713	14	536	56	5,319
FLAMBOROUGH TP	126	–	–	–	6	–	132	11,494	998	400	30	12,922
GLANBROOK TP	19	–	–	–	–	–	19	2,074	160	100	–	2,334
GRIMSBY T	45	–	6	6	–	–	57	3,855	563	864	40	5,322
HAMILTON C	378	–	–	–	17	33	428	28,595	72,647	21,205	65,014	187,461
STONEY CREEK C	216	–	40	36	–	–	292	23,710	1,022	748	–	25,480
HULL	**474**	**8**	**116**	**48**	**403**	**22**	**1,071**	**69,694**	**1,415**	**15,878**	**1,167**	**88,154**
AYLMER V	81	–	2	18	27	3	131	10,959	5	868	100	11,932
GATINEAU V	273	–	44	30	130	12	489	32,081	209	9,558	33	41,881
HULL V	36	–	70	–	246	5	357	19,872	1,151	5,284	984	27,291
HULL PARTIE OUEST CT	39	–	–	–	–	–	39	3,936	50	118	–	4,104
LA PECHE SD	20	4	–	–	–	2	26	1,470	–	50	50	1,570
VAL DES MONTS SD	25	4	–	–	–	–	29	1,376	–	–	–	1,376
KITCHENER	**1,122**	–	**186**	**107**	**467**	**42**	**1,924**	**113,715**	**18,057**	**32,293**	**4,923**	**168,988**
CAMBRIDGE C	267	–	44	58	–	35	404	23,706	11,491	2,605	1,063	38,865
DUMFRIES NORTH TP	21	–	–	–	–	–	21	2,278	283	376	44	2,981
KITCHENER C	528	–	74	–	308	2	912	54,357	2,624	9,508	881	67,370
WATERLOO C	265	–	62	49	159	5	540	29,145	3,066	18,403	2,700	53,314
WOOLWICH TP	41	–	6	–	–	–	47	4,229	593	1,401	235	6,458
LONDON	**801**	–	**20**	**126**	**454**	**35**	**1,436**	**79,257**	**3,883**	**18,212**	**4,216**	**105,568**
BELMONT VL	7	–	–	–	–	–	7	411	–	–	–	411
DELAWARE TP	7	–	–	–	–	–	7	731	45	6	–	782
DORCHESTER NORTH TP	43	–	–	–	–	–	43	3,837	105	27	10	3,979

TABLE 10. Building Permits Issued in Metropolitan Areas, by Municipality – to Date

TABLEAU 10. Permis de bâtir émis dans les zones métropolitaines, par municipalité – à date

January - May – 1986 – Janvier - Mai

	Number of dwelling units – Nombre d'unités de logements							Estimated value of construction – Valeur estimative de la construction				
	Single dwellings – Maisons simples	Cottages – Chalets	Double dwellings – Maisons doubles	Row housing – Maisons en rangée	Apartments – Maisons d'appartements	Conversions – Transformations	Total	Residential – Domiciliaire	Industrial – Industrielle	Commercial – Commerciale	Institutional and government – Institutionnelle et gouvernementale	Total
	units – unités							thousands of dollars – en milliers de dollars				
LONDON C	712	-	20	126	453	35	1,346	70,368	3,077	15,831	4,129	93,405
LONDON TP	9	-	-	-	1	-	10	1,648	198	416	77	2,339
NISSOURI WEST TP	3	-	-	-	-	-	3	329	261	-	-	590
SOUTHWOLD TP	6	-	-	-	-	-	6	433	175	245	-	853
WESTMINSTER TP	14	-	-	-	-	-	14	1,500	22	1,687	-	3,209
MONTREAL	**4,657**	**-**	**480**	**149**	**5,956**	**286**	**11,528**	**654,164**	**57,880**	**213,080**	**57,411**	**982,535**
ANJOU V	9	-	80	8	3	2	102	5,081	622	12,934	3	18,640
BAIE-D'URFE V	22	-	-	-	-	-	22	2,447	1,650	-	-	4,097
BEACONSFIELD V	22	-	-	-	-	-	22	2,793	-	80	-	2,873
BELOEIL V	22	-	-	-	52	-	74	2,861	-	320	219	3,400
BLAINVILLE V	72	-	28	-	6	4	110	6,280	445	75	-	6,800
BOIS-DES-FILION V	8	-	-	-	19	1	28	1,191	-	279	30	1,500
BOISBRIAND V	59	-	2	-	27	-	88	4,804	329	1,440	4	6,577
BOUCHERVILLE V	88	-	12	-	84	-	184	10,697	1,117	4,176	-	15,990
BROSSARD V	249	-	50	10	58	-	367	33,563	-	6,851	-	40,414
CANDIAC V	34	-	8	-	16	-	58	4,362	730	752	-	5,844
CHAMBLY V	29	-	-	-	21	-	50	2,473	530	656	150	3,809
CHARLEMAGNE V	3	-	-	-	19	-	22	673	-	357	-	1,030
CHATEAUGUAY V	92	-	4	-	27	-	123	6,999	336	887	-	8,222
COTE-ST-LUC C	2	-	-	-	-	-	2	395	-	131	5	531
DELSON V	24	-	2	-	16	-	42	1,877	130	132	-	2,139
DEUX-MONTAGNES V	45	-	-	-	-	1	46	3,011	-	60	-	3,071
DOLLARD-DES-ORMEAUX V	179	-	-	-	-	-	179	17,175	35	248	67	17,525
DORION V	5	-	-	-	24	-	29	893	-	90	-	983
DORVAL C	31	-	4	-	-	-	35	2,707	1,817	1,873	-	6,397
GREENFIELD PARK V	12	-	-	-	32	-	44	2,318	-	2,587	-	4,905
HAMPSTEAD V	-	-	2	-	-	-	2	482	-	-	-	482
HUDSON V	9	-	-	-	-	-	9	989	-	40	-	1,029
ILE-PERROT V	1	-	26	-	5	-	32	1,389	-	285	-	1,674
KIRKLAND V	144	-	2	-	-	-	146	11,022	500	756	-	12,278
LA PRAIRIE V	101	-	-	-	100	-	201	9,687	-	580	-	10,267
LACHENAIE V	151	-	-	-	37	-	188	11,406	225	3	-	11,634
LACHINE V	37	-	4	-	51	-	92	6,494	1,204	1,565	30	9,293
LASALLE V	3	-	2	-	48	9	62	2,864	484	3,433	589	7,370
LAVAL V	760	-	155	4	1,142	-	2,061	114,215	1,282	27,976	2,954	146,427
LE GARDEUR V	141	-	6	-	35	-	182	8,144	302	461	-	8,907
LEMOYNE V	-											
LERY V	8	-	-	-	-	-	8	1,186	-	17	-	1,203
LONGUEUIL V	166	-	16	6	428	5	621	37,081	1,591	10,076	578	49,326
LORRAINE V	35	-	-	-	-	-	35	4,831	-	2	-	4,833
MASCOUCHE V	46	-	-	-	83	-	129	5,156	47	382	-	5,585
MCMASTERVILLE VL	4	-	-	-	-	-	4	306	8	90	200	604
MERCIER V	33	-	-	-	-	-	33	2,344	1	292	-	2,637
MONT-ROYAL V	-	-	-	-	-	-	-	901	285	1,282	-	2,468
MONT ST-HILAIRE V	61	-	4	-	22	-	87	6,121	-	26	220	6,367
MONTREAL V	457	-	45	28	2,186	232	2,948	144,107	31,052	100,978	47,583	323,720
MONTREAL-EST V	-	-	-	-	-	-	-	157	2,120	22	-	2,299
MONTREAL-NORD V	7	-	-	-	204	10	221	11,563	154	1,297	221	13,235
MONTREAL-OUEST V	1	-	-	-	-	-	1	227	-	-	-	227
N-D-DE-BON-SECOURS P	-											
N-D-DE-L'ILE-PERROT P	23	-	-	-	-	-	23	1,652	-	5	-	1,657
OKA P	8	-	-	-	-	-	8	585	20	-	30	635
OKA SD	1	-	-	-	-	-	1	229	-	-	-	229
OTTERBURN PARK V	12	-	-	-	-	-	12	741	-	-	-	741
OUTREMONT V	1	-	2	-	-	-	3	1,453	3	132	2,536	4,124
PIERREFONDS V	113	-	-	-	48	-	161	7,677	-	4,778	-	12,455
PINCOURT V	29	-	-	-	-	-	29	1,753	-	14	-	1,767
POINTE-CALUMET VL	6	-	-	-	6	-	12	736	-	672	-	1,408
POINTE-CLAIRE V	50	-	20	12	-	-	82	4,629	549	2,697	45	7,920
REPENTIGNY V	-											
RICHELIEU V	5	-	-	-	12	-	17	574	25	139	29	767
ROSEMERE V	59	-	-	-	12	-	71	6,296	8	300	-	6,604
ROXBORO V	-	-	-	-	-	-	-	43	-	3	-	46
SENNEVILLE VL	1	-	-	-	-	-	1	240	-	-	-	240
ST-AMABLE SD	24	-	-	-	-	-	24	1,327	-	-	-	1,327
ST-BASILE-LE GRAND V	-											
ST-BRUNO-MONTARVILLE V	31	-	-	-	42	-	73	4,149	16	647	-	4,812
ST-CONSTANT V	109	-	-	-	72	-	181	8,895	-	92	-	8,987
ST-EUSTACHE V	107	-	-	-	160	4	271	11,339	619	513	534	13,005
ST-HUBERT V	265	-	2	-	35	15	317	17,119	137	1,391	-	18,647
ST-JOSEPH-DU-LAC P	26	-	-	-	18	1	45	2,239	1	101	2	2,343
ST-LAMBERT V	2	-	-	-	36	-	38	2,979	-	3,061	72	6,112
ST-LAURENT V	6	-	-	-	-	-	6	645	1,598	549	68	2,860
ST-LAZARE P	-											
ST-LEONARD V	30	-	2	-	83	-	115	6,615	2,549	4,817	-	13,981
ST-MATHIAS P	-											
ST-MATHIEU-DE-BELOEIL P	6	-	-	-	-	-	6	523	100	-	-	623
ST-PIERRE V	-	-	-	-	-	-	-	58	2	95	-	155

TABLE 10. Building Permits Issued in Metropolitan Areas, by Municipality – to Date

TABLEAU 10. Permis de bâtir émis dans les zones métropolitaines, par municipalité – à date

January - May – 1986 – Janvier - Mai

	Number of dwelling units – Nombre d'unités de logements							Estimated value of construction – Valeur estimative de la construction				
	Single dwellings – Maisons simples	Cottages – Chalets	Double dwellings – Maisons doubles	Row housing – Maisons en rangée	Apartments – Maisons d'appartements	Conversions – Transformations	Total	Residential – Domiciliaire	Industrial – Industrielle	Commercial – Commerciale	Institutional and government – Institutionnelle et gouvernementale	Total
	units – unités							thousands of dollars – en milliers de dollars				
ST-RAPHAEL-ILE-BIZARD P	102	-	-	-	36	-	138	8,953	-	224	-	9,177
ST-SULPICE P	10	-	-	-	-	2	12	608	-	-	-	608
STE-ANNE-DE-BELLEVUE V	1	-	-	-	-	-	1	158	-	85	282	525
STE-ANNE-DES-PLAINES P	22	-	-	-	-	-	22	1,421	151	59	15	1,646
STE-CATHERINE V	17	-	-	-	40	-	57	1,984	-	77	-	2,061
STE-GENEVIEVE V	5	-	-	4	-	-	9	483	-	22	-	505
STE-JULIE V	113	-	-	-	24	-	137	8,081	1,270	80	-	9,431
STE-MARTHE-SUR-LE-LAC V	15	-	-	-	-	-	15	853	-	4	-	857
STE-THERESE V	2	-	-	-	-	-	2	282	-	-	-	282
TERRASSE-VAUDREUIL SD	-	-	-	-	-	-	-	-	-	-	-	-
TERREBONE V	192	-	-	-	134	-	326	16,923	125	4,407	-	21,455
VARENNES V	92	-	2	-	18	-	112	6,430	3,711	2,470	-	12,611
VAUDREUIL V	-											
VERDUN V	-	-	-	77	411	-	488	28,311	-	517	126	28,954
WESTMOUNT V	-	-	-	-	24	-	24	3,909	-	1,638	819	6,366
OSHAWA	**583**	-	**108**	**141**	**113**	-	**945**	**57,344**	**37,675**	**6,612**	**6,030**	**107,661**
OSHAWA C	177	-	108	141	113	-	539	23,776	34,720	3,869	4,877	67,242
WHITBY T	406	-	-	-	-	-	406	33,568	2,955	2,743	1,153	40,419
OTTAWA	**1,153**	-	**58**	**450**	**957**	**38**	**2,656**	**184,005**	**8,760**	**68,958**	**25,553**	**287,276**
CLARENCE TP	47	-	-	-	-	1	48	3,807	200	133	23	4,163
CUMBERLAND TP	152	-	2	90	-	3	247	21,572	-	35	45	21,652
GLOUCESTER C	374	-	14	13	52	-	453	33,161	752	10,239	6,334	50,486
GOULBOURN TP	78	-	2	-	-	-	80	7,329	370	240	1,091	9,030
KANATA C	152	-	6	30	-	-	188	15,654	1,269	1,708	433	19,064
ORLEANS C	186	-	20	112	320	-	638	35,153	2,880	19,538	3,645	61,216
OSGOODE TP	2	-	-	-	-	-	2	181	-	-	-	181
OTTAWA C	106	-	12	193	445	31	787	50,086	3,239	34,969	12,663	100,957
RIDEAU TP	43	-	-	-	-	-	43	5,644	45	95	12	5,796
ROCKCLIFFE PARK VL	2	-	-	-	-	-	2	523	-	-	-	523
ROCKLAND T	9	-	-	-	4	-	13	882	-	214	-	1,096
VANIER C	2	-	2	12	136	3	155	10,013	5	1,787	1,307	13,112
QUEBEC	**1,277**	**3**	**263**	**83**	**2,010**	**173**	**3,809**	**177,633**	**4,546**	**42,009**	**8,434**	**232,622**
ANCIENNE-LORETTE V	40	-	16	-	40	4	100	4,520	-	83	-	4,603
BEAUPORT V	316	-	26	-	93	19	454	22,396	160	1,939	1,025	25,520
BERNIERES SD	31	-	12	-	16	-	59	2,814	9	183	-	3,006
CAP-ROUGE V	67	-	8	-	134	-	209	9,969	-	521	80	10,570
CHARLESBOURG V	87	-	22	44	259	8	420	16,995	-	2,226	101	19,322
CHARNY V	19	-	4	-	113	-	136	5,715	50	137	5	5,907
CHATEAU-RICHER V	6	-	-	-	-	-	6	340	-	-	-	340
L'ANGE-GARDIEN P	10	-	-	-	-	-	10	871	-	5	-	876
LAC-ST-CHARLES SD	15	-	4	-	-	-	19	771	-	55	-	826
LAUZON V	38	-	10	4	19	-	71	3,164	65	192	40	3,461
LEVIS V	22	-	16	-	128	5	171	6,557	8	128	-	6,693
LORETTEVILLE V	18	-	-	-	9	-	27	1,731	-	633	200	2,564
QUEBEC V	99	-	47	-	698	97	941	44,295	3,874	29,902	5,575	83,646
SILLERY V	10	-	-	-	-	8	18	1,501	-	16	145	1,662
ST-AUGUSTIN-DESMAURES P	71	-	24	-	28	-	123	6,911	-	-	59	6,970
ST-DAVID-AUBERIVIERE V	21	-	4	-	2	-	27	1,305	-	128	-	1,433
ST-DUNSTAN-L-BEAUPORT P	20	-	2	-	-	-	22	1,316	-	226	-	1,542
ST-EMILE VL	28	-	-	-	4	5	37	1,709	-	69	-	1,778
ST-ETIENNE-DE-LAUZON SD	43	-	2	-	38	-	83	3,413	-	-	-	3,413
ST-ETIENNE-BEAUMONT P	-											
ST-GABRIEL-VALCART SD	-	-	-	-	-	-	-	30	-	-	40	70
ST-JEAN-CHRYSOSTOME V	70	-	10	-	25	2	107	5,763	23	415	-	6,201
ST-JEAN-D'ORLEANS VL	8	-	-	-	1	-	9	644	-	-	-	644
ST-JOSEPH-DE-LEVY P	-											
ST-LAMBERT-DE-LAUZON P	7	-	-	-	-	-	7	388	-	-	-	388
ST-LOUIS-DE-PINTENDRE P	36	-	-	-	3	-	39	1,987	48	150	-	2,185
ST-NICOLAS V	30	3	20	8	32	-	93	3,302	-	290	23	3,615
ST-PIERRE-ILE-ORLEANS P	6	-	-	-	3	-	9	688	5	10	-	703
ST-REDEMPTEUR V	9	-	12	-	4	-	25	1,194	-	350	-	1,544
ST-ROMUALD V	7	-	2	-	61	-	70	2,157	45	730	68	3,000
STE-BRIGITTE-DE-LAVAL P	7	-	-	-	-	-	7	396	2	15	-	413
STE-FOY V	73	-	10	27	182	2	294	17,321	25	2,085	833	20,264
STE-HELENE-BREAKEYVLE P	16	-	2	-	12	2	32	1,338	-	8	-	1,346
STE-JETRONILLE VL	4	-	-	-	-	-	4	483	-	-	75	558
STONEHAM & TEWKESBURY CU	14	-	-	-	-	-	14	746	-	-	-	746
VAL-BELAIR T	[illegible]	-	[illegible]	-	[illegible]	-	[illegible]	[illegible]	-	[illegible]	-	[illegible]
WAKEFIELD V	1	-	-	-	-	4	11	[illegible]	[illegible]	[illegible]	[illegible]	[illegible]

TABLE 10. Building Permits Issued in Metropolitan Areas, by Municipality - to Date

TABLEAU 10. Permis de bâtir émis dans les zones métropolitaines, par municipalité - à date

January - May - 1986 - Janvier - Mai

	Number of dwelling units / Nombre d'unités de logements							Estimated value of construction / Valeur estimative de la construction				
	Single dwellings - Maisons simples	Cottages - Chalets	Double dwellings - Maisons doubles	Row housing - Maisons en rangée	Apartments - Maisons d'appartements	Conversions - Transformations	Total	Residential - Domiciliaire	Industrial - Industrielle	Commercial - Commerciale	Institutional and government - Institutionnelle et gouvernementale	Total
	units - unités							thousands of dollars - en milliers de dollars				
REGINA	**397**	-	**3**	-	**171**	**1**	**572**	**33,500**	**1,856**	**11,804**	**31,539**	**78,699**
REGINA C	397	-	3	-	171	1	572	33,500	1,856	11,804	31,539	78,699
SHERWOOD NO 159 RM	-	-	-	-	-	-	-	-	-	-	-	-
ST.CATHARINES-NIAGARA	**562**	-	**88**	-	**194**	**27**	**871**	**59,682**	**4,858**	**16,110**	**1,968**	**82,618**
NIAGARA FALLS C	135	-	10	-	46	-	191	11,739	1,341	11,051	1,601	25,732
NIAGARA ON-THE-LAKE T	61	-	-	-	-	-	61	7,026	1,175	583	16	8,800
PELHAM T	66	-	-	-	-	-	66	7,330	107	213	-	7,650
PORT COLBORNE C	9	-	-	-	-	-	9	1,533	116	61	87	1,797
ST.CATHARINES C	131	-	12	-	8	4	155	12,936	1,287	2,356	255	16,834
THOROLD C	48	-	54	-	70	23	195	8,198	137	828	-	9,163
WAINFLEET TP	10	-	-	-	-	-	10	968	126	90	-	1,184
WELLAND C	102	-	12	-	70	-	184	9,952	569	928	9	11,458
SAINT JOHN	**136**	-	**10**	-	**32**	**13**	**191**	**13,925**	**96**	**6,345**	**19,497**	**39,863**
E.RIVERSIDE-KINGSHURST	-	-	-	-	-	-	-	-	-	-	-	-
FAIRVALE VL	14	-	-	-	-	-	14	1,161	-	160	-	1,321
GONDOLA POINT VL	16	-	-	-	-	-	16	984	-	-	-	984
GRAND BAY VL	-											
HAMPTON VL	1	-	-	-	-	-	1	127	-	-	-	127
QUISPAMSIS T	53	-	-	-	-	-	53	4,654	-	16	5,074	9,744
RENFORTH VL	-	-	-	-	-	-	-	111	-	-	-	111
ROTHESAY T	5	-	-	-	-	-	5	694	-	-	-	694
SAINT JOHN C	43	-	10	-	32	13	98	5,955	96	6,169	14,423	26,643
SAINT JOHN CM	4	-	-	-	-	-	4	239	-	-	-	239
WESTFIELD PAR	-	-	-	-	-	-	-	-	-	-	-	-
WESTFIELD VL	-	-	-	-	-	-	-	-	-	-	-	-
ST.JOHNS	**151**	-	**2**	**25**	**27**	**51**	**256**	**13,403**	**679**	**28,463**	**1,519**	**44,064**
CONCEPTION BAY SOUTH T	-											
FLATROCK T	-											
HOULDS T	13	-	2	-	-	-	15	856	-	88	-	944
HOGANS POND T	-	-	-	-	-	-	-	-	-	-	-	-
MOUNT PEARL T	-											
PARADISE T	-											
PETTY HARB MADDOX COVE T	2	-	-	-	-	-	2	104	-	50	-	154
PORTUGAL COVE T	2	-	-	-	2	-	4	130	-	-	-	130
POUCH COVE T	-											
ST JOHN'S C	86	-	-	25	23	51	185	8,806	276	28,209	1,439	38,730
ST JOHN'S MET AREA T	43	-	-	-	-	-	43	3,047	403	116	-	3,566
ST.PHILLIP'S T	4	-	-	-	-	-	4	302	-	-	80	382
ST THOMAS T	1			-	2	-	3	158	-	-	-	158
TORBAY T	-											
WEDGEWOOD PARK T	-											
SASKATOON	**432**	-	**62**	-	**159**	**3**	**656**	**41,091**	**11,692**	**10,516**	**45,389**	**108,688**
SASKATOON C	432		62	-	159	3	656	41,091	11,692	10,516	45,389	108,688
SUDBURY	**197**	**2**	**18**	-	**4**	**40**	**261**	**14,693**	**579**	**4,317**	**1,115**	**20,704**
NICKEL CENTRE T	7	-	-	-	-	8	15	627	26	42	74	769
RAYSIDE-BALFOUR T	18	1	2	-	-	-	21	1,066	-	27	-	1,093
SUDBURY C	140	-	16	-	4	31	191	11,041	48	3,613	1,041	15,743
VALLEY EAST T	15	1	-	-	-	1	17	1,060	40	476	-	1,576
WALDEN T	17	-	-	-	-	-	17	899	465	159	-	1,523
THUNDER BAY	**130**	**2**	**8**	-	**116**	**8**	**264**	**18,007**	**1,130**	**4,294**	**4,878**	**28,309**
NEEBING TP	4	-	-	-	-	-	4	158	130	-	-	288
O'CONNOR TP	-	-	-	-	-	-	-	-	-	-	-	-
OLIVER TP	6	-	-	-	-	-	6	491	5	65	-	561
PAIPOONGE TP	-	-	-	-	-	-	-	-	-	-	-	-
SHUNIAH TP	3	-	-	-	-	-	3	363	19	-	-	382
THUNDER BAY C	117	2	8	-	116	8	259	16,995	976	4,229	4,878	27,077

TABLE 10. Building Permits Issued in Metropolitan Areas, by Municipality – to Date

TABLEAU 10. Permis de bâtir émis dans les zones métropolitaines, par municipalité – à date

January - May – 1986 – Janvier - Mai

	Number of dwelling units – Nombre d'unités de logements							Estimated value of construction – Valeur estimative de la construction				
	Single dwellings – Maisons simples	Cottages – Chalets	Double dwellings – Maisons doubles	Row housing – Maisons en rangée	Apartments – Maisons d'appartements	Conversions – Transformations	Total	Residential – Domiciliaire	Industrial – Industrielle	Commercial – Commerciale	Institutional and government – Institutionnelle et gouvernementale	Total
	units – unités							thousands of dollars – en milliers de dollars				
TORONTO	**9,872**	–	**308**	**603**	**3,626**	**141**	**14,550**	**1,223,869**	**125,454**	**577,988**	**105,878**	**2,033,189**
AJAX T	443	–	18	–	–	–	461	31,899	1,359	2,415	176	35,849
AURORA T	316	–	–	–	–	–	316	23,500	1,235	659	36	25,430
BRAMPTON C	1,076	–	–	88	197	–	1,291	105,775	9,719	18,652	4,704	138,850
CALEDON T	71	–	–	–	–	1	72	6,017	537	1,612	275	8,441
ETOBICOKE C	83	–	–	–	3	6	92	19,446	3,967	27,510	561	51,484
GWILLIMBURY EAST T	193	–	–	–	–	21	214	15,113	175	40	–	15,328
KING TP	69	–	–	–	–	–	69	6,806	276	832	1,460	9,374
MARKHAM T	768	–	167	90	122	–	1,147	87,939	4,475	11,774	3,928	108,116
MISSISSAUGA C	2,122	–	58	318	139	–	2,637	241,038	39,133	161,603	11,005	452,779
NEWMARKET T	252	–	–	–	–	–	252	18,082	1,521	5,622	367	25,592
OAKVILLE T	791	–	–	167	46	–	1,004	80,956	1,772	6,161	5,931	94,820
PICKERING T	572	–	4	10	–	–	586	48,910	1,339	5,053	7,232	62,534
RICHMOND HILL T	470	–	–	–	150	–	620	52,767	5,929	28,472	207	87,375
SCARBOROUGH C	856	–	4	–	519	1	1,380	110,640	16,923	23,735	4,993	156,291
TORONTO C	48	–	31	–	1,911	105	2,095	143,095	11,351	125,362	41,155	320,963
VAUGHAN T	1,485	–	–	–	99	–	1,584	148,820	12,368	51,119	11,951	224,258
WHITCHURCH-STOUFFVILLE T	117	–	–	–	–	–	117	12,673	349	2,090	–	15,112
YORK C	7	–	24	–	7	1	39	9,409	1,179	1,185	829	12,552
YORK EAST BOR	10	–	–	–	–	–	10	2,871	653	1,319	90	4,933
YORK NORTH C	173	–	2	–	433	6	564	58,113	11,244	102,773	10,978	183,108
TROIS-RIVIERES	**298**	**1**	**6**	**13**	**512**	**29**	**859**	**35,983**	**249**	**7,427**	**2,407**	**46,066**
CAP-DE-LA-MADELEINE V	87	–	–	–	65	7	159	7,450	188	2,755	972	11,365
POINTE-DU-LAC SD	10	–	–	–	–	–	10	787	–	–	–	787
ST-LOUIS-DE-FRANCE P	30	1	2	–	4	2	39	2,213	9	30	–	2,252
STE-MARTHE-CAP-MADEL SD	22	–	–	–	–	1	23	1,314	50	3	–	1,367
TROIS-RIVIERES V	41	–	4	13	205	19	282	11,006	2	4,280	1,238	16,526
TROIS-RIVIERES-OUEST V	108	–	–	–	238	–	346	13,213	–	359	197	13,769
VANCOUVER	**2,928**	–	**64**	**569**	**1,569**	**42**	**5,172**	**393,295**	**26,914**	**171,498**	**70,524**	**662,231**
BELCARRA VL	–											
BURNABY DM	182	–	10	–	164	2	358	28,017	7,350	48,446	199	84,012
COQUITLAM DM	229	–	2	24	–	–	255	22,561	382	14,537	2,960	40,440
DELTA DM	–											
GREATER VANCOUVER SRD	9	–	–	–	–	–	9	771	–	–	30	801
LANGLEY C	2	–	6	–	4	1	13	788	128	391	–	1,307
LANGLEY DM	249	–	–	–	–	2	251	17,670	1,979	9,896	16,513	46,058
MAPLE RIDGE DM	262	–	–	–	–	–	262	13,530	5,677	1,296	913	21,416
NEW WESTMINSTER C	14	–	–	31	108	–	153	11,150	304	4,667	112	16,233
NORTH VANCOUVER C	27	–	–	65	–	–	92	6,623	166	13,391	90	20,270
NORTH VANCOUVER DM	140	–	–	31	41	–	212	15,729	63	2,161	209	18,162
PITT MEADOWS DM	36	–	–	–	–	–	36	2,426	1,201	1,055	–	4,682
PORT COQUITLAM C	111	–	–	10	16	–	137	8,946	107	1,890	369	11,312
PORT MOODY C	29	–	–	–	–	–	29	2,305	2	488	–	2,795
RICHMOND DM	285	–	8	250	112	–	655	34,912	3,063	13,157	1,207	52,339
SURREY DM	790	–	2	103	131	–	1,026	82,670	4,842	6,408	1,112	95,032
VANCOUVER C	475	–	34	55	829	37	1,430	121,877	1,560	49,621	32,277	205,335
WEST VANCOUVER DM	65	–	2	–	12	–	79	11,710	90	3,078	6,730	21,608
WHITE ROCK C	23	–	–	–	152	–	175	11,610	–	1,016	7,803	20,429
VICTORIA	**589**	–	**14**	**163**	**44**	**12**	**822**	**59,457**	**869**	**19,539**	**7,501**	**87,366**
CAPITAL RD	159	–	2	–	4	1	166	10,713	–	1,565	462	12,740
CENTRAL SAANICH DM	35	–	–	98	–	–	133	6,985	31	325	117	7,458
COLWOOD C	41	–	–	–	6	–	47	3,150	–	337	149	3,636
ESQUIMALT DM	–											
METCHOSIN DM	9	–	–	–	–	–	9	846	20	–	74	940
NORTH SAANICH DM	41	–	–	–	–	–	41	4,079	–	–	–	4,079
OAK BAY DM	7	–	–	–	–	–	7	1,080	–	310	–	1,390
SAANICH DM	253	–	6	37	1	1	298	24,479	175	6,739	1,951	33,344
SIDNEY T	50	–	2	18	–	–	50	2,875	–	50	4	2,929
VICTORIA C	14	–	4	10	33	10	71	5,250	643	10,213	4,744	20,850
WINDSOR	**455**	–	**10**	–	**29**	**2**	**496**	**40,348**	**9,244**	**9,606**	**4,472**	**63,670**
BELLE RIVER T	23	–	–	–	11	–	34	1,987	–	152	140	2,279
COLCHESTER NORTH TP	28	–	–	–	–	–	28	1,137	29	–	–	1,166
ESSEX T	26	–	–	–	1	2	29	1,229	2	128	25	1,384
KINGSTONE TP	30	–	–	–	–	–	30	3,920	157	60	–	4,137
ROCHESTER TP	–											
SANDWICH SOUTH TP	18	–	–	–	–	–	18	1,234	3,607	441	2	5,284
SANDWICH WEST TP	39	–	–	–	–	–	39	2,634	–	925	250	3,809
ST-CLAIR BEACH VL	33	–	–	–	17	–	50	6,967	–	1	–	6,968
TECUMSEH T	120	–	–	–	–	–	120	8,669	–	–	1,004	9,673
WINDSOR C	138	–	10	–	–	–	148	12,571	5,449	7,899	3,051	28,970

TABLE 10. Building Permits Issued in Metropolitan Areas, by Municipality – to Date

TABLEAU 10. Permis de bâtir émis dans les zones métropolitaines, par municipalité – à date

January - May – 1986 – Janvier - Mai

	Number of dwelling units – Nombre d'unités de logements							Estimated value of construction – Valeur estimative de la construction				
	Single dwellings – Maisons simples	Cottages – Chalets	Double dwellings – Maisons doubles	Row housing – Maisons en rangée	Apartments – Maisons d'appartements	Conversions – Transformations	Total	Residential – Domiciliaire	Industrial – Industrielle	Commercial – Commerciale	Institutional and government – Institutionnelle et gouvernementale	Total
	units – unités							thousands of dollars – en milliers de dollars				
WINNIPEG	**1,853**	**-**	**16**	**51**	**754**	**-**	**2,674**	**170,663**	**4,041**	**45,321**	**27,127**	**247,152**
RITCHOT RM	17	-	-	-	-	-	17	1,304	10	-	-	1,314
SPRINGFIELD RM	23	-	-	-	-	-	23	1,809	45	-	-	1,854
ST FRANCOIS XAVIER RM												
WINNIPEG C	1,853	-	16	51	754	-	2,674	167,556	4,086	45,321	27,127	244,984

TABLE 11. Building Permits Issued in Canada, by Economic Region and Municipality

TABLEAU 11. Permis de bâtir émis au Canada, par région économique et municipalité

May – 1986 – Mai

		Number of dwelling units – Nombre d'unités de logements							Estimated value of construction – Valeur estimative de la construction				
		Single dwellings – Maisons simples	Cottages – Chalets	Double dwellings – Maisons doubles	Row housing – Maisons en rangée	Apartments – Maisons d'appartements	Conversions – Transformations	Total	Residential – Domiciliaire	Industrial – Industrielle	Commercial – Commerciale	Institutional and government – Institutionnelle et gouvernementale	Total
		units – unités							thousands of dollars – en milliers de dollars				
CANADA TOTAL		**10,863**	**192**	**631**	**806**	**5,069**	**300**	**17,861**	**1,236,757**	**132,025**	**416,038**	**217,399**	**2,002,219**
NEWFOUNDLAND TERRE-NEUVE		**68**	-	**4**	-	**4**	-	**76**	**4,213**	**1**	**571**	**925**	**5,710**
AVALON PENINSULA		**22**	-	-	-	**2**	-	**24**	**1,453**	**1**	**31**	-	**1,485**
ARNOLD'S COVE T	L												
AVONDALE T		-	-	-	-	-	-	-	-	-	-	-	-
* BRYANT'S COVE COM	L												
* CARBONEAR T	L												
COLLIERS T	L												
CONCEPTION HARBOUR T	L												
FERMEUSE COM		-	-	-	-	-	-	-	13	-	-	-	13
FOX HARBOUR COM	L												
* HARBOUR GRACE T	L												
* HARBOUR GRACE SOUTH COM	L												
HARBOUR MAIN T	L												
HEART'S CONTENT T	L												
HEART'S DESIRE T		-	-	-	-	-	-	-	30	-	-	-	30
HOLYROOD T		2	-	-	-	-	-	2	96	1	30	-	127
NEW PERLICAN T		-		-	-	-	-	-	-	-	-	-	-
NORMAN'S COVE T	L												
PLACENTIA T	L												
* SALMON COVE T		-	-	-	-	-	-	-	5	-	-	-	5
SOUTH RIVER T	L												
SPANIARD'S BAY T	L												
TILTON T	L												
TRINITY T	L												
UPPER ISLAND COVE T		5	-	-	-	-	-	5	183	-	1	-	184
* VICTORIA T	L												
WABANA T	L												
WHITBOURNE T	L												
* METRO ST JOHNS		15	-	-	-	2	-	17	1,126	-	-	-	1,126
SOUTH COAST-BURIN PSLA		-	-	-	-	-	-	-	**84**	-	-	**300**	**384**
BAY L'ARGENT T	L												
BURIN T	L												
CHANNEL PORT BASQUES T	L												
FORTUNE T	L												
FOX COVE-MORTIER T	L												
GARNISH T	L												
GAULTOIS T	L												
GRAND BANK T		-	-	-	-	-	-	-	28	-	-	300	328
HARBOUR BRETON T		-	-	-	-	-	-	-	46	-	-		46
ISLE AUX MORTS T	L												
LAWN T	L												
MARYSTOWN T	L												
MILLTOWN-HEAD BAY ESP T	L												
MORRISVILLE COM	L												
PARKERS COVE COM		-	-	-	-	-	-	-	10	-	-	-	10
POINT MAY COM		-	-	-	-	-	-	-	-	-	-	-	-
RAMEA T	L												
ROSE BLANCHE T	L												
ST-LAWRENCE T	L												
N D-CENT BONAVISTA BAY		**20**	-	-	-	-	-	**20**	**974**	-	**491**	**600**	**2,065**
BADGER T	L												
BADGER'S QUAY T		5	-	-	-	-	-	5	259	-	5	-	264
BAIE VERTE T	L												
BEACHSIDE COM		-	-	-	-	-	-	-	-	-	-	-	-
BIRCHY BAY T		2	-	-	-	-	-	2	60	-	-	-	60
BISHOP'S FALLS T	L												
BONAVISTA T		8	-	-	-	-	-	8	366	-	28	-	394
BOTWOOD T	L												
CLARENVILLE T		-	-	-	-	-	-	-	-	-	-	-	-
DURRELL T		-	-	-	-	-	-	-	-	-	-	-	-
ELLISTON T	L												
FOGO T	L												
* GANDER T	L												
GLENWOOD T	L												
GLOVERTOWN T	L												
* GRAND FALLS T	L												
GREAT BAY T	L												
THE HATT'S ARM T	L												
KINGS POINT COM	L												
LEWISPORTE T	L												
LUMSDEN T	L												
MUSGRAVETOWN T	L												

TABLE 11. Building Permits Issued in Canada, by Economic Region and Municipality

TABLEAU 11. Permis de bâtir émis au Canada, par région économique et municipalité

May - 1986 - Mai

		Number of dwelling units – Nombre d'unités de logements							Estimated value of construction – Valeur estimative de la construction				
		Single dwellings – Maisons simples	Cottages – Chalets	Double dwellings – Maisons doubles	Row housing – Maisons en rangée	Apartments – Maisons d'appartements	Conversions – Transformations	Total	Residential – Domiciliaire	Industrial – Industrielle	Commercial – Commerciale	Institutional and government – Institutionnelle et gouvernementale	Total
		units – unités							thousands of dollars – en milliers de dollars				
NORTHERN ARM T	L												
PETERVIEW T	L												
PILLEYS ISLAND COM	L												
POINT LEAMINGTON T	L												
PORT ANSON COM		2	-	-	-	-	-	2	110	-	-	-	110
PORT REXTON COM		-	-	-	-	-	-	-	-	-	-	-	-
ROBERT'S ARM T	L												
SALVAGE T		-	-	-	-	-	-	-	2	-	-	-	2
SELDOM-LITTLE SELDOM T		-	-	-	-	-	-	-	2	-	-	-	2
SPRINGDALE T		2	-	-	-	-	-	2	99	-	285	-	384
SUMMERFORD T	L												
TERRA NOVA COM	L												
TWILLINGATE T		1	-	-	-	-	-	1	76	-	173	600	849
WAREHAM T	L												
WESLEYVILLE T	L												
° WINDSOR T	L												
W COAST-N PEN-LABRADOR		**26**	-	**4**	-	**2**	-	**32**	**1,702**	-	**49**	**25**	**1,776**
CORMACK CDM		1	-	-	-	-	-	1	68	-	-	-	68
° CORNER BROOK C		12	-	4	-	2	-	18	1,065	-	12	25	1,102
COW HEAD T	L												
DEER LAKE T	L												
ENGLEE T	L												
° GILLAMS COM		3	-	-	-	-	-	3	100	-	-	-	100
HAPPY VALLEY-GOOSEBAY T	L												
° HUGHES BROOK COM	L												
° IRISHTOWN COM	L												
KIPPENS T	L												
L'ANSE-AU-CLAIR COM	L												
° LABRADOR CITY T	L												
° MASSEY DRIVE T	L												
° MEADOWS COM	L												
° MOUNT MORIAH T	L												
PARSONS POND COM	L												
° PASADENA T	L												
PORT AU CHOIX T	L												
PORT SAUNDERS T	L												
RIVER OF PONDS		-	-	-	-	-	-	-	-	-	-	-	-
RODDICKTON T		5	-	-	-	-	-	5	154	-	-	-	154
ST ANTHONY T		3	-	-	-	-	-	3	175	-	-	-	175
ST GEORGE'S T		1	-	-	-	-	-	1	57	-	-	-	57
° STEADY BROOK COM	L												
STEPHENVILLE T	L												
° SUMMERSIDE COM		1	-	-	-	-	-	1	55	-	-	-	55
° WABUSH T		-	-	-	-	-	-	-	28	-	37	-	65
WOODY POINT COM	L												
PRINCE EDWARD ISLAND ILE-DU-PRINCE-EDOUARD		**102**	**28**	**16**	-	**8**	**4**	**158**	**8,529**	**1,237**	**1,740**	**2,789**	**14,295**
PRINCE EDWARD ISLAND		**102**	**28**	**16**	-	**8**	**4**	**158**	**8,529**	**1,237**	**1,740**	**2,789**	**14,295**
ABRAM'S VILLAGE VL		-	-	-	-	-	-	-	-	-	-	-	-
ALBERTON T		-	-	-	-	-	-	-	22	-	-	30	52
BEDEQUE VL		-	1	-	-	-	-	1	30	-	-	-	30
BORDEN T		-	-	-	-	-	-	-	-	-	-	-	-
° BRACKLEY COM		1	-	-	-	-	-	1	42	-	-	-	42
° BUNBURY-SOUTHPORT VL		8	-	-	-	-	-	8	586	20	-	-	606
CARDIGAN VL		2	-	-	-	-	-	2	85	-	-	-	85
CENTRAL BEDEQUE VL		1	-	-	-	-	-	1	47	-	-	-	47
° CHARLOTTETOWN C		4	-	12	-	8	4	28	1,291	-	858	906	3,055
° CLYDE RIVER COM		-	-	-	-	-	-	-	-	-	-	-	-
° CORNWALL VL		-	-	-	-	-	-	-	-	-	-	-	-
CRAPAUD VL		-	-	-	-	-	-	-	-	-	-	-	-
CROSSROADS COM		3	-	-	-	-	-	3	278	-	-	-	278
° EAST ROYALTY VL		3	-	-	-	-	-	3	196	1	-	-	197
° ELIOT RIVER COM		1	-	-	-	-	-	1	80	-	-	-	80
GEORGETOWN T		-	-	-	-	-	-	-	21	-	-	-	21
° HILLSBOROUGH PARK VL		1	-	-	-	-	-	1	93	-	-	-	93
HUNTER RIVER VL		-	-	-	-	-	-	-	-	-	-	-	-
KENSINGTON T		-	-	-	-	-	-	-	7	-	10	-	17
KEPPOCH-KINLOCK COM		3	-	-	-	-	-	3	278	-	-	-	278
KINGS ROYALTY LOT		-	-	-	-	-	-	-	-	-	-	-	-
KINKORA VL		-	-	-	-	-	-	-	5	-	-	-	5
° LINKLETTER COM		-	-	-	-	-	-	-	8	-	-	-	8
° MEADOWBANK COM		-	-	-	-	-	-	-	-	-	-	-	-
° MILTONVALE PARK COM		-	-	-	-	-	-	-	35	-	-	-	35
MIMINEGASH VL		-	-	-	-	-	-	-	-	-	-	-	-
° MISCOUCHE VL		1	-	-	-	-	-	1	35	-	-	-	35

TABLE 11. Building Permits Issued in Canada, by Economic Region and Municipality

TABLEAU 11. Permis de bâtir émis au Canada, par région économique et municipalité

May - 1986 - Mai

	Number of dwelling units – Nombre d'unités de logements							Estimated value of construction – Valeur estimative de la construction				
	Single dwellings – Maisons simples	Cottages – Chalets	Double dwellings – Maisons doubles	Row housing – Maisons en rangée	Apartments – Maisons d'appartements	Conversions – Transformations	Total	Residential – Domiciliaire	Industrial – Industrielle	Commercial – Commerciale	Institutional and government – Institutionnelle et gouvernementale	Total
	units - unités							thousands of dollars - en milliers de dollars				
MONTAGUE T	2	-	-	-	-	-	2	151	40	-	-	191
MORELL VL	-	-	-	-	-	-	-	-	-	-	-	-
MOUNT STEWART VL	-	-	-	-	-	-	-	-	-	-	-	-
MURRAY HARBOUR VL	-	-	-	-	-	-	-	-	-	-	-	-
MURRAY RIVER VL	-	-	-	-	-	-	-	-	-	-	-	-
* NORTH RIVER COM	1	-	-	-	-	-	1	70	-	-	-	70
NORTH RUSTICO VL	1	-	-	-	-	-	1	130	-	-	-	130
O'LEARY VL	-	-	-	-	-	-	-	-	-	-	-	-
* PARKDALE T	1	-	-	-	-	-	1	121	12	200	-	333
* QUEEN'S ROYALTY LOT	-	-	-	-	-	-	-	-	-	-	-	-
* SHERBROOKE COM	-	-	-	-	-	-	-	-	-	-	-	-
* SHERWOOD VL	-	-	-	-	-	-	-	-	-	-	-	-
SOURIS T L												
* ST ELEANORS VL L												
ST LOUIS VL	-	-	-	-	-	-	-	-	-	-	-	-
ST PETERS VL	-	-	-	-	-	-	-	-	-	12	-	12
* SUMMERSIDE T	-	-	2	-	-	-	2	114	17	48	1,803	1,982
TIGNISH VL	2	-	-	-	-	-	2	107	-	-	-	107
TOWNSHIP 1 LOT	2	-	-	-	-	-	2	112	-	-	-	112
TOWNSHIP 2 LOT	1	-	-	-	-	-	1	29	-	-	-	29
TOWNSHIP 3 LOT	-	-	-	-	-	-	-	16	-	-	-	16
TOWNSHIP 4 LOT	3	-	-	-	-	-	3	120	-	-	-	120
TOWNSHIP 5 LOT	1	-	-	-	-	-	1	62	-	-	-	62
TOWNSHIP 6 LOT	-	-	-	-	-	-	-	35	-	-	-	35
TOWNSHIP 7 LOT	-	-	-	-	-	-	-	7	3	-	-	10
TOWNSHIP 8 LOT	-	-	-	-	-	-	-	15	-	-	-	15
TOWNSHIP 9 LOT	-	-	-	-	-	-	-	-	-	-	-	-
TOWNSHIP 10 LOT	-	-	-	-	-	-	-	-	-	-	-	-
TOWNSHIP 11 LOT	-	-	-	-	-	-	-	2	-	-	-	2
TOWNSHIP 12 LOT	1	-	-	-	-	-	1	42	-	-	-	42
TOWNSHIP 13 LOT	1	-	-	-	-	-	1	40	-	-	-	40
TOWNSHIP 14 LOT	1	1	-	-	-	-	2	39	-	-	-	39
TOWNSHIP 15 LOT	1	-	-	-	-	-	1	45	-	-	-	45
TOWNSHIP 16 LOT	1	-	-	-	-	-	1	35	-	-	-	35
* TOWNSHIP 17 LOT	-	-	-	-	-	-	-	-	-	-	-	-
TOWNSHIP 18 LOT	-	1	-	-	-	-	1	85	-	70	-	155
TOWNSHIP 19 LOT	1	1	-	-	-	-	2	48	2	-	-	50
TOWNSHIP 20 LOT	2	-	-	-	-	-	2	65	-	-	-	65
TOWNSHIP 21 LOT	1	2	-	-	-	-	3	56	25	30	-	111
TOWNSHIP 22 LOT	1	-	-	-	-	-	1	67	-	-	-	67
TOWNSHIP 23 LOT	1	-	-	-	-	-	1	69	8	37	-	114
TOWNSHIP 24 LOT	-	-	-	-	-	-	-	-	-	-	-	-
TOWNSHIP 25 LOT	-	-	-	-	-	-	-	3	-	-	50	53
TOWNSHIP 26 LOT	2	5	-	-	-	-	7	183	-	-	-	183
TOWNSHIP 27 LOT	-	-	-	-	-	-	-	-	-	-	-	-
TOWNSHIP 28 LOT	1	1	-	-	-	-	2	55	-	-	-	55
TOWNSHIP 29 LOT	-	1	-	-	-	-	1	40	-	-	-	40
TOWNSHIP 30 LOT	1	1	-	-	-	-	2	75	-	-	-	75
* TOWNSHIP 31 LOT	2	-	-	-	-	-	2	85	-	-	-	85
* TOWNSHIP 33 LOT	2	1	-	-	-	-	3	154	5	50	-	209
* TOWNSHIP 34 LOT	3	2	-	-	-	-	5	270	-	-	-	270
TOWNSHIP 35 LOT	2	1	-	-	-	-	3	67	-	-	-	67
TOWNSHIP 36 LOT	1	1	-	-	-	-	2	100	-	-	-	100
TOWNSHIP 37 LOT	-	-	-	-	-	-	-	20	-	-	-	20
TOWNSHIP 38 LOT	1	1	-	-	-	-	2	81	-	30	-	111
TOWNSHIP 39 LOT	-	-	-	-	-	-	-	-	-	-	-	-
TOWNSHIP 40 LOT	-	-	-	-	-	-	-	15	-	-	-	15
TOWNSHIP 41 LOT	-	2	-	-	-	-	2	31	-	-	-	31
TOWNSHIP 42 LOT	-	-	-	-	-	-	-	-	-	-	-	-
TOWNSHIP 43 LOT	2	3	-	-	-	-	5	133	1	-	-	134
TOWNSHIP 44 LOT	-	-	-	-	-	-	-	73	-	-	-	73
TOWNSHIP 45 LOT	-	-	-	-	-	-	-	3	-	-	-	3
TOWNSHIP 46 LOT	1	-	-	-	-	-	1	70	-	-	-	70
TOWNSHIP 47 LOT	2	-	-	-	-	-	2	103	-	-	-	103
* TOWNSHIP 48 LOT	2	-	-	-	-	-	2	60	-	-	-	60
TOWNSHIP 49 LOT	-	-	-	-	-	-	-	3	56	-	-	59
TOWNSHIP 50 LOT	-	-	-	-	-	-	-	7	-	-	-	7
TOWNSHIP 51 LOT	-	-	-	-	-	-	-	-	-	-	-	-
TOWNSHIP 52 LOT	1	-	-	-	-	-	1	43	-	-	-	43
TOWNSHIP 53 LOT	-	-	-	-	-	-	-	-	-	-	-	-
TOWNSHIP 54 LOT	-	-	-	-	-	-	-	25	-	-	-	25
TOWNSHIP 55 LOT	-	-	-	-	-	-	-	-	-	-	-	-
TOWNSHIP 56 LOT	-	1	-	-	-	-	1	15	-	-	-	15
TOWNSHIP 57 LOT	3	-	-	-	-	-	3	165	10	-	-	175
TOWNSHIP 58 LOT	1	-	-	-	-	-	1	40	-	-	-	40
TOWNSHIP 59 LOT	1	-	-	-	-	-	1	110	-	-	-	110
TOWNSHIP 60 LOT	-	-	-	-	-	-	-	-	30	-	-	30
TOWNSHIP 61 LOT	-	-	-	-	-	-	-	-	-	-	-	-
TOWNSHIP 62 LOT	2	1	-	-	-	-	3	106	-	-	-	106
TOWNSHIP 63 LOT	1	-	-	-	-	-	1	120	-	-	-	120
TOWNSHIP 64 LOT	1	-	-	-	-	-	1	70	-	-	-	70

TABLE 11. Building Permits Issued in Canada, by Economic Region and Municipality

TABLEAU 11. Permis de bâtir émis au Canada, par région économique et municipalité

May – 1986 – Mai

		Number of dwelling units – Nombre d'unités de logements							Estimated value of construction – Valeur estimative de la construction				
		Single dwellings – Maisons simples	Cottages – Chalets	Double dwellings – Maisons doubles	Row housing – Maisons en rangée	Apartments – Maisons d'appartements	Conversions – Transformations	Total	Residential – Domiciliaire	Industrial – Industrielle	Commercial – Commerciale	Institutional and government – Institutionnelle et gouvernementale	Total
		units – unités							thousands of dollars – en milliers de dollars				
* TOWNSHIP 65 LOT		–	–	–	–	–	–	–	29	–	20	–	49
TOWNSHIP 66 LOT		–	–	–	–	–	–	–	–	–	–	–	–
TOWNSHIP 67 LOT		2	–	–	–	–	–	2	147	–	–	–	147
TYNE VALLEY VL		1	–	–	–	–	–	1	55	–	–	–	55
* UNION COM		–	–	–	–	–	–	–	–		–	–	–
VICTORIA VL		–	1	–	–	–	–	1	20	1,000	–	–	1,020
WELLINGTON VL		1	–	–	–	–	–	1	46	–	–	–	46
* WEST ROYALTY VL		4	–	–	–	–	–	4	376	–	–	–	376
* WILMOT VL		7	–	2	–	–	–	9	585	–	375	–	960
* WINSLOE COM		2	–	–	–	–	–	2	125	4	–	–	129
NOVA SCOTIA NOUVELLE-ECOSSE		**537**	**35**	**96**	**62**	**86**	**27**	**843**	**51,456**	**1,709**	**8,839**	**8,742**	**70,746**
CAPE BRETON		**10**	**3**	–	–	–	–	**13**	**911**	**37**	**1,618**	–	**2,566**
* CAPE BRETON CM	L												
* DOMINION T	L												
* GLACE BAY T	L												
INVERNESS CM	L												
LOUISBOURG T	L												
* NEW WATERFORD T	L												
* NORTH SYDNEY T	L												
PORT HAWKESBURY T	L												
RICHMOND CM		5	3	–	–	–	–	8	796	37	885	–	1,718
* SYDNEY C	L												
* SYDNEY MINES T	L												
VICTORIA CM		5	–	–	–	–	–	5	115	–	733	–	848
NORTH SHORE		**74**	**11**	–	–	**25**	**2**	**112**	**6,654**	**8**	**27**	**1,077**	**7,766**
AMHERST T	L												
ANTIGONISH CM	L												
ANTIGONISH T	L												
CANSO T	L												
* COLCHESTER CM		48	10	–	–	–	–	58	3,040	–	–	1,000	4,040
CUMBERLAND CM	L												
GUYSBOROUGH MD	L												
MULGRAVE T	L												
* NEW GLASGOW T	L												
OXFORD T	L												
PARRSBORO T		–	–	–	–	–	–	–	–	–	–	–	–
* PICTOU CM		19	1	–	–	–	–	20	1,143	8	12	77	1,240
PICTOU T	L												
SPRINGHILL T		2	–	–	–	3	–	5	277	–	2	–	279
ST.MARYS MD	L												
* STELLARTON T	L												
* STEWIACKE T	L												
* TRENTON T	L												
* TRURO T		5	–	–	–	22	2	29	2,194	–	13	–	2,207
* WESTVILLE T	L												
ANNAPOLIS VALLEY		**153**	**13**	**18**	–	**32**	**4**	**220**	**11,099**	**1,380**	**1,816**	**2,062**	**16,357**
ANNAPOLIS CM		19	4	–	–	–	–	23	969	87	77	1,352	2,485
ANNAPOLIS ROYAL T		–	–	–	–	1	–	1	72	–	200	340	612
BERWICK T	L												
BRIDGETOWN T		1	–	–	–	8	3	12	298	–	–	–	298
EAST HANTS MD		47	1	4	–	–	–	52	3,289	105	100	–	3,494
HANTSPORT T		–	–	–	–	–	–	–	–	–	–	–	–
* KENTVILLE T		7	–	–	–	3	–	10	584	280	1,126	–	1,990
KINGS CM		71	8	14	–	–	–	93	4,348	908	246	–	5,502
MIDDLETON T		2	–	–	–	–	–	2	74	–	65	–	139
WEST HANTS MD	L												
WINDSOR T	L												
WOLFVILLE T		6	–	–	–	20	1	27	1,465	–	2	370	1,837
SOUTHERN NOVA SCOTIA		**54**	**5**	–	–	–	–	**59**	**3,776**	**89**	**228**	**5,587**	**9,680**
ARGYLE MD	L												
BARRINGTON MD		7	–	–	–	–	–	7	498	–	38	603	1,139
BRIDGEWATER T		8	–	–	–	–	–	8	630	–	150	4,984	5,764
CLARK'S HARBOUR T		–	–	–	–	–	–	–	–	–	–	–	–
DIGBY MD	L												
DIGBY T	L												
LIVERPOOL T	L												
LUNENBURG MD		25	5	–	–	–	–	30	1,727	89	20	–	1,836
LUNENBURG T	L												
MAHONE BAY T	L												
QUEENS CM	L												
SHELBURNE MD	L												
SHELBURNE T		–	–	–	–	–	–	–	3	–	20	–	23
YARMOUTH MD		14	–	–	–	–	–	14	918	–	–	–	918
YARMOUTH T	L												

TABLE 11. Building Permits Issued in Canada, by Economic Region and Municipality

TABLEAU 11. Permis de bâtir émis au Canada, par région économique et municipalité

May – 1986 – Mai

	Number of dwelling units – Nombre d'unités de logements							Estimated value of construction – Valeur estimative de la construction				
	Single dwellings – Maisons simples	Cottages – Chalets	Double dwellings – Maisons doubles	Row housing – Maisons en rangée	Apartments – Maisons d'appartements	Conversions – Transformations	Total	Residential – Domiciliaire	Industrial – Industrielle	Commercial – Commerciale	Institutional and government – Institutionnelle et gouvernementale	Total
	units – unités							thousands of dollars – en milliers de dollars				
HALIFAX	**246**	**3**	**78**	**62**	**29**	**21**	**439**	**29,016**	**195**	**5,150**	**16**	**34,377**
* METRO HALIFAX	246	3	78	62	29	21	439	29,016	195	5,150	16	34,377
NEW BRUNSWICK NOUVEAU-BRUNSWICK	**352**	**4**	**18**	**16**	**125**	**12**	**527**	**29,313**	**1,266**	**8,867**	**2,322**	**41,768**
CHALEUR-MIRAMICHI	**114**	**2**	**2**	**–**	**3**	**1**	**122**	**7,031**	**921**	**5,373**	**193**	**13,518**
BAS CARAQUET VL	2	–	–	–	–	–	2	146	–	16	–	162
* BATHURST C L												
* BATHURST PAR L												
BELLEDUNE VL L												
BERESFORD PAR L												
* BERESFORD T L												
BERTRAND VL	3	–	–	–	–	–	3	243	–	16	–	259
* CAMPBELLTON C L												
CARAQUET T	5	–	–	–	–	–	5	380	50	117	1	548
DALHOUSIE T	1	–	–	–	–	–	1	96	–	4,016	–	4,112
DURHAM PAR L												
GLOUCESTER CM	30	1	–	–	–	–	31	1,432	80	295	110	1,917
GRANDE ANSE VL	3	–	2	–	–	–	5	218	–	116	–	334
JACQUET RIVER VL L												
PEDGWICK VL	–	–	–	–	–	–	–	60	–	24	–	84
LAMEQUE T	–	–	–	–	–	–	–	111	–	16	–	127
MIRAMICHI PDC	41	1	–	–	–	–	42	2,043	750	112	–	2,905
NEGUAC VL L												
NIGADOO VL L												
NORTHUMBERLAND CM L												
PAQUETVILLE VL	2	–	–	–	–	–	2	135	–	16	–	151
PETIT-ROCHER VL L												
POINTE-VERTE VL L												
RESTIGOUCHE PDC	17	–	–	–	–	–	17	908	41	175	–	1,124
ROGERSVILLE VL L												
SHEILA VL	–	–	–	–	–	–	–	71	–	16	–	87
SHIPPAGAN T	2	–	–	–	–	1	3	402	–	16	–	418
ST LEOLIN VL	1	–	–	–	3	–	4	216	–	16	–	232
ST QUENTIN VL	5	–	–	–	–	–	5	384	–	40	–	424
TRACADIE T	2	–	–	–	–	–	2	186	–	366	82	634
MONCTON	**134**	**2**	**6**	**–**	**80**	**2**	**224**	**11,795**	**211**	**1,811**	**1,359**	**15,176**
BUCTOUCHE VL L												
CAP PELE VL L												
* DIEPPE T	19	–	–	–	8	–	27	1,544	175	81	–	1,800
* DORCHESTER VL	–	–	–	–	–	–	–	–	–	–	–	–
* HILLSBOROUGH VL L												
KENT CM	–	–	–	–	–	–	–	–	–	–	–	–
* MONCTON C	45	–	6	–	60	1	112	5,274	–	679	70	6,023
PETITCODIAC VL L												
PORT ELGIN VL	–	–	–	–	2	–	2	50	–	–	–	50
RICHIBUCTO VL L												
* RIVERVIEW T	24	–	–	–	–	–	24	1,472	–	504	–	1,976
SACKVILLE T	6	–	–	–	8	–	14	556	–	249	1,289	2,094
* SALISBURY VL	–	–	–	–	–	–	–	–	–	–	–	–
SHEDIAC T	3	–	–	–	–	–	3	247	–	283	–	530
* ST JOSEPH VL	–	–	–	–	–	–	–	–	–	–	–	–
WESTMORELAND ALBERT CO	37	2	–	–	2	1	42	2,652	36	15	–	2,703
SAINT JOHN	**33**	**–**	**10**	**12**	**20**	**7**	**82**	**4,445**	**5**	**923**	**70**	**5,443**
BLACKS HARBOUR VL L												
CHARLOTTE CM L												
KINGS CM L												
ST ANDREWS T L												
ST GEORGE T L												
ST STEPHEN T L												
SUSSEX T	1	–	–	12	–	3	16	632	5	–	–	637
SUSSEX CORNER VL L												
* METRO SAINT JOHN	32	–	10	–	20	4	66	3,813	–	923	70	4,806
FREDERICTON	**68**	**–**	**–**	**4**	**16**	**2**	**90**	**5,741**	**129**	**760**	**700**	**7,330**
CHIPMAN VL L												
* FREDERICTON C	30	–	–	4	16	1	51	3,174	69	700	600	4,543
* GAGETOWN VL L												
HARVEY VL	–	–	–	–	–	–	–	–	–	–	–	–
MCADAM VL	–	–	–	–	–	–	–	33	–	–	–	33
MILLVILLE VL	–	–	–	–	–	–	–	–	–	–	–	–
NACKAWIC T L												
* OROMOCTO T L												
SUNBURY & QUEEN CM L												
* YORK CM	38	–	–	–	–	1	39	2,534	60	60	100	2,754

TABLE 11. Building Permits Issued in Canada, by Economic Region and Municipality

TABLEAU 11. Permis de bâtir émis au Canada, par région économique et municipalité

May – 1986 – Mai

		Number of dwelling units – Nombre d'unités de logements							Estimated value of construction – Valeur estimative de la construction				
		Single dwellings – Maisons simples	Cottages – Chalets	Double dwellings – Maisons doubles	Row housing – Maisons en rangée	Apartments – Maisons d'appartements	Conversions – Transformations	Total	Residential – Domiciliaire	Industrial – Industrielle	Commercial – Commerciale	Institutional and government – Institutionnelle et gouvernementale	Total
		units – unités							thousands of dollars – en milliers de dollars				
EDMUNSTON-WOODSTOCK		3	–	–	–	6	–	9	301	–	–	–	301
BAKER BROOK VL	L												
CARLETON CM	L												
CLAIR VL	L												
DRUMMOND VL	L												
* EDMUNSTON C	L												
GRAND FALLS T	L												
HARTLAND T	L												
LAC BAKER VL	L												
PERTH-ANDOVER VL		2	–	–	–	–	–	2	121	–	–	–	121
PLASTER ROCK VL	L												
* ST-BASILE VL	L												
ST-FRCS-MADAWASKA VL	L												
* ST-HILAIRE PAR	L												
* ST-HILAIRE VL	L												
* ST-JACQUES VL	L												
ST-LEONARDS T		1	–	–	–	6	–	7	180	–	–	–	180
STE-ANNE-MADAWASKA VL	L												
* VERRET VL	L												
VICTORIA CM	L												
WOODSTOCK T	L												
QUEBEC		2,309	25	302	43	2,562	132	5,373	303,487	24,856	87,054	40,343	455,740
BAS-ST-LAURENT-GASPE		73	–	8	–	10	2	93	5,350	88	858	982	7,278
AMQUI V	L												
BIC VL	L												
CAP-AUX-MEULES VL	L												
CAPLAN SD	L												
CARLETON V	L												
CAUSAPSCAL V		1	–	–	–	4	1	6	146	–	2	30	178
CHANDLER V	L												
* GASPE V	L												
GRANDE-VALLEE SD	L												
ILE-DU-HAVRE-AUBERT SD	L												
LUCEVILLE VL	L												
MARIA SD	L												
MARSOUI VL		–	–	–	–	–	–	–	16	–	–	–	16
* MATANE V		8	–	2	–	–	1	11	695	3	135	200	1,033
MONT-JOLI V	L												
MONT-ST-PIERRE VL		–	–	–	–	–	–	–	–	–	–	–	–
NEW CARLISLE SD	L												
NEW RICHMOND V		3	–	–	–	4	–	7	304	–	–	–	304
NOUVELLE SD	L												
PASPEBIAC SD	L												
PERCE V		2	–	–	–	–	–	2	168	1	79	252	500
PETIT-MATANE SD		1	–	–	–	–	–	1	68	–	–	–	68
PRICE VL		–	–	–	–	2	–	2	60	–	10	–	70
* RIMOUSKI V		18	–	–	–	–	–	18	1,288	–	552	–	1,840
* RIMOUSKI-EST VL	L												
ST-ALEXIS-MATAPEDIA P		3	–	–	–	–	–	3	188	–	–	–	188
ST-ANACLET-DE-LESSARD P		22	–	4	–	–	–	26	1,308	60	37	–	1,405
ST-BENOIT-IOS-LABRE P	L												
ST-EUGENE-DE-LADRIERE P		–	–	–	–	–	–	–	93	–	–	–	93
ST-FABIEN P		1	–	–	–	–	–	1	63	20	–	–	83
ST-GABRIEL RIMOUSKI P	L												
ST-JEROME-DE-MATANE P	L												
ST-NARCISSE-RIMOUSKI P	L												
ST-RENE-DE-MATANE SD	L												
ST-SIMEON BONAVENTURE P		1	–	2	–	–	–	3	154	–	–	–	154
STE-ANGELE-MERICI VL		–	–	–	–	–	–	–	7	–	–	–	7
* STE-ANNE-PTE-AU-PERE P		4	–	–	–	–	–	4	298	4	4	–	306
STE-ANNE-DES-MONTS V		3	–	–	–	–	–	3	165	–	37	500	702
* STE-BLANDINE P		3	–	–	–	–	–	3	189	–	2	–	191
STE-FELICITE VL	L												
* STE-ODILE-RIMOUSKI P		3	–	–	–	–	–	3	140	–	–	–	140
VAL-BRILLANT VL	L												
SAGUENAY-LAC-ST-JEAN		97	3	30	–	161	25	316	14,655	2,480	1,672	1,075	19,882
ALBANEL VL	L												
* ALMA V		8	–	–	–	54	1	63	2,044	18	248	50	2,360
BEGIN SD		–	–	–	–	–	–	–	14	–	–	–	14
DELISLE SD	L												
* DOLBEAU V		4	–	–	–	–	1	5	282	–	79	–	361
L'ANSE-SAINT-JEAN SD		1	–	–	–	–	–	1	53	–	–	–	53
L'ASCENSION-DE-N-S P		1	1	–	–	–	8	10	175	7	13	–	195
* LA BAIE V		10	–	–	–	13	–	23	1,076	45	27	–	1,148
LABRECQUE SD	L												
METABETCHOUAN V	L												
* MISTASSINI V		2	–	–	–	–	–	2	293	–	2	24	319

TABLE 11. Building Permits Issued in Canada, by Economic Region and Municipality

TABLEAU 11. Permis de bâtir émis au Canada, par région économique et municipalité

May – 1986 – Mai

		Number of dwelling units - Nombre d'unités de logements							Estimated value of construction - Valeur estimative de la construction				
		Single dwellings - Maisons simples	Cottages - chalets	Double dwellings - Maisons doubles	Row housing - Maisons en rangée	Apartments - Maisons d'appartements	Conversions - Transformations	Total	Residential - Résidentiel	Industrial - Industrielle	Commercial - Commerciale	Institutional and government - Institutionnelle et gouvernementale	Total
		units - unités							thousands of dollars - en milliers de dollars				
NORMANDIN V	L												
PERIBONKA SD	L												
* ROBERVAL V		7	-	-	-	-	1	8	645	-	10	-	655
ST-AMBROISE VL	L												
ST-AUGUSTIN P	L												
ST-BRUNO VL		3	-	-	-	-	-	3	174	40	-	-	214
ST-CHARLES-BOURGET SD		2	-	-	-	-	-	2	80	-	-	-	80
ST-DAVID-D'ALARDEAU SD	L												
ST-FELICIEN V		7	-	-	-	-	2	9	417	-	2	-	419
ST-FELIX-D'OTIS SD		-	-	-	-	-	-	-	70	-	-	-	70
ST-GEDEON L-ST-JEAN SD		-	-	-	-	-	-	-	94	-	4	-	98
ST-HENRI-DE-TAILLON SD		2	-	-	-	-	-	2	121	22	-	-	143
ST-PRIME VL	L												
STE-JEANNE-D'ARC VL	L												
TACHE CT	L												
* METRO CHICOUTIMI-JONQ		50	2	30	-	94	12	188	9.117	2.348	1.287	1.001	13.753
QUEBEC		**374**	**4**	**57**	**6**	**326**	**27**	**794**	**44,499**	**4,429**	**14,676**	**7,631**	**71,235**
BAIE-ST-PAUL V	L												
BEAUCEVILLE V	L												
BEAUPRE V	L												
BERNIERVILLE VL	L												
BENCOURT SD		-	-	-	-	-	-	-	-	-	-	-	-
* BLACK LAKE V	L												
CABANO V	L												
CAP-ST-IGNACE SD		2	-	-	-	10	-	12	504	10	-	-	514
CLERMONT V		3	-	-	-	-	-	3	292	20	3	1	316
DEGELIS V	L												
DESCHAMBAULT VL	L												
DISRAELI V	L												
DONNACONA V	L												
KAMOURASKA VL	L												
L'ENFANT-JESUS P	L												
L'ISLET V		-	-	-	-	-	-	-	-	-	-	-	-
LA MALBAIE V	L												
LA POCATIERE V	L												
LAC-ETCHEMIN V		1	-	-	-	8	-	9	317	-	-	250	567
LINIERE VL		2	-	-	-	-	-	2	90	-	38	-	128
LYSTER SD	L												
* MONTMAGNY V		3	-	-	-	-	1	4	304	70	-	-	374
N-D-DES-PINS P	L												
* N-D-DU-PORTAGE P	L												
POINTE-AUX-TREMBLES P		4	-	-	-	-	-	4	200	-	-	-	200
PONT-ROUGE VL	L												
* RIVIERE-DU-LOUP V	L												
* ROBERTSONVILLE VL		1	-	-	-	-	-	1	58	-	22	-	80
* ST-ADRIEN-D'IRELAND CT	L												
ST-AGAPIT SD		1	1	-	-	6	1	9	316	3	20	300	639
ST-ALBAN VL		-	-	-	-	-	-	-	-	-	-	-	-
ST-ALEXANDRE P	L												
* ST-ANTONIN P	L												
ST-BASILE P	L												
ST-BASILE-SUD VL	L												
ST-BERNARD P	L												
ST-BERNARD VL	L												
ST-BERNARD-ILE-COUDR SD		-	-	-	-	-	-	-	18	-	-	-	18
ST-CASIMIR P	L												
ST-CASIMIR SD	L												
ST-COME-DE-KENNEBEC P		-	-	-	-	-	-	-	-	-	30	-	30
ST-ELZEAR VL		2	-	-	-	-	-	2	111	-	-	-	111
ST-FABIEN-DE-PANET P	L												
ST-FERREOL-LS-NEIGES SD	L												
ST-FLAVIEN P	L												
ST-FLAVIEN VL		-	-	-	-	-	-	-	-	-	-	-	-
ST-FRANCOIS-ILE-ORLE P		-	-	-	-	-	-	-	4	10	-	-	14
ST-FRCS-SALES-RIV-SUD P		1	-	-	-	-	2	3	153	53	-	-	206
ST-GABRIEL-LALLEMANT SD		-	-	-	-	-	-	-	-	-	-	-	-
* ST-GEORGES V		9	-	4	-	-	-	13	798	150	78	848	1.874
* ST-GEORGES-EST P	L												
* ST-GEORGES-OUEST V		7	-	-	-	12	-	19	748	38	25	772	1.583
ST-GILBERT P		-	-	-	-	-	-	-	-	-	-	-	-
ST-HENRI SD		-	-	-	-	-	-	-	-	300	-	-	300
ST-HONORE P	L												
ST-ISIDORE-DORCHSTER VLL	L												
ST-JACQUES-DE-LEEDS SD	L												
ST-JEAN-ILE-ORLEANS P		-	-	-	-	-	-	-	78	25	-	-	103
ST-JEAN-DE-DIEU SD	L												
ST-JOSEPH-DE-BEAUCE V	L												
ST-JOS-DESCHAMBAULT P		-	-	-	-	-	-	-	-	-	-	-	-
ST-LAURENT-ILE-ORLEANSP		4	-	-	-	-	-	4	245	5	8	-	258
ST-LAZARE-BELLECHASSE P	L												

TABLE 11. Building Permits Issued in Canada, by Economic Region and Municipality

TABLEAU 11. Permis de bâtir émis au Canada, par région économique et municipalité

May – 1986 – Mai

		Number of dwelling units – Nombre d'unités de logements							Estimated value of construction – Valeur estimative de la construction				
		Single dwellings – Maisons simples	Cottages – Chalets	Double dwellings – Maisons doubles	Row housing – Maisons en rangée	Apartments – Maisons d'appartements	Conversions – Transformations	Total	Residential – Domiciliaire	Industrial – Industrielle	Commercial – Commerciale	Institutional and government – Institutionnelle et gouvernementale	Total
		units – unités							thousands of dollars – en milliers de dollars				
ST-LOUIS D-KAMOURASKA P		–	–	–	–	–	–	–	–	4	–	–	4
ST-LOUIS-ISLE-COUDRES P		–	–	–	–	–	–	–	5	–	–	–	5
ST-LOUIS-DU-HA-HA P		8	–	–	–	–	–	8	345	–	71	–	416
ST-MALACHIE P	L												
ST-MARC-DS-CARRIERES VLL	L												
ST-MARTIN P	L												
ST-OCTAVE-DE-DOSQUET P	L												
ST-PACOME SD	L												
ST-PASCAL SD	L												
ST-PATR-BEAURIVAGE SD	L												
° ST-PATRICE-RIV-D-LOUP P	L												
ST-PROSPER SD	L												
ST-RAYMOND P		5	–	2	–	–	–	7	357	44	3	–	404
ST-RAYMOND V		–	–	–	–	–	–	–	65	–	5	2	72
ST-SIMEON VL		3	–	–	–	–	–	3	178	1	–	–	179
ST-UBALDE SD		2	–	–	–	–	–	2	110	40	17	540	707
STE-ANNE-DE-BEAUPRE V	L												
STE-ANNE-DE-POCATIERE P	L												
STE-ANNE-DU-LAC VL	L												
STE-APOLLINE-PATTON P		–	–	–	–	–	–	–	–	–	–	–	–
STE-AURELIE BEAUCE SD	L												
STE-CATHERINE-J-C SD		4	–	–	–	–	–	4	312	–	–	–	312
STE-CLAIRE SD		–	1	–	–	–	–	1	58	–	45	–	103
STE-CROIX P	L												
STE-FAMILLE ILE ORLE P		–	–	–	–	–	–	–	8	–	10	–	18
STE-JEANNE-PONT-ROUG SD		–	–	–	–	–	–	–	13	–	–	–	13
STE-MARGUERITE P		1	–	–	–	–	–	1	89	–	23	–	112
STE-MARIE V		7	–	–	–	4	–	11	531	50	56	–	637
TASCHEREAU-FORTIER SD	L												
° THETFORD MINES V	L												
TRING-JONCTION VL		2	–	–	–	–	–	2	91	25	–	–	116
TROIS-PISTOLES V	L												
VAL-ALAIN SD	L												
VALLEE-JONCTION VL	L												
° METRO QUEBEC		302	2	51	6	286	23	670	38,101	3,581	14,222	4,918	60,822
TROIS-RIVIERES		**155**	**1**	**8**	**–**	**199**	**14**	**377**	**17,763**	**1,145**	**6,461**	**1,640**	**27,009**
° ARTHABASCA V		4	–	–	–	–	–	4	293	–	26	–	319
BAIE-DU-FEBVRE SD		–	–	–	–	–	–	–	20	10	–	–	30
° BECANCOUR V		8	–	2	–	–	–	10	589	58	94	–	741
CHAMPLAIN SD	L												
CHARETTE SD		–	–	–	–	–	–	–	13	–	–	–	13
° DRUMMONDVILLE V		8	–	–	–	8	–	16	994	3	3,651	1,378	6,026
° GRAND'MERE V		4	–	–	–	–	–	4	460	173	157	2	792
° GRANDES-PILES P	L												
° GRANTHAM-OUEST SD		6	–	2	–	–	–	8	426	–	25	–	451
HALIFAX-NORD CT	L												
° HAUTE-MAURICIE SD	L												
HEROUXVILLE P		1	–	–	–	–	–	1	67	–	–	–	67
KINGSEY CT		–	–	–	–	–	–	–	21	37	–	–	58
KINGSEY FALLS SD	L												
KINGSEY FALLS VL		1	–	–	–	–	–	1	137	205	–	–	342
L'AVENIR SD	L												
° LA TUQUE V	L												
° LAC-A-LA-TORTUE SD		2	–	–	–	–	–	2	171	50	–	–	221
LOUISEVILLE V		2	–	–	–	–	–	2	136	250	16	–	402
MASKINONGE VL	L												
N-D-DE-MONTAUBAN SD	L												
N-D-DU-BON-CONSEIL P		2	–	–	–	–	–	2	144	76	72	–	292
N-D-DU-MONT-CARMEL P		4	–	–	–	–	–	4	255	6	–	–	261
NICOLET V	L												
PARENT VL		–	–	–	–	–	–	–	3	–	2	–	5
PIERREVILLE VL	L												
PLESSISVILLE V		2	–	2	–	–	–	4	238	18	2	6	264
PRINCEVILLE V		1	–	–	–	–	–	1	124	–	–	–	124
° SHAWINIGAN V		1	–	–	–	–	1	2	326	4	70	60	460
° SHAWINIGAN-SUD V		3	–	–	–	–	–	3	260	–	95	–	355
ST-ALEXIS-DES-MONTS P	L												
ST-ANTOINE-RIV-LOUP P	L												
ST-BARNABE (NORD) P		2	–	–	–	–	–	2	107	–	–	–	107
° ST-CHRISTOPHE-D'ARTAB P	L												
° ST-CYRILLE-WENDOVER VL	L												
ST-EDMOND-DE-GRANTHAM P	L												
ST-EUGENE SD	L												
ST-FRANCOIS-DU-LAC P	L												
ST-FRANCOIS-DU-LAC VL		2	–	–	–	–	–	2	96	–	–	–	96
° ST-GEORGES VL		4	–	–	–	–	–	4	214	–	1	–	215
° ST-GERARD-LAURENTIDES P		–	–	–	–	–	–	–	35	–	–	–	35
ST-GERMAIN GRANTHAM VL	L												
° ST-JEAN-DES-PILES SD		3	–	–	–	–	–	3	197	–	–	–	197
ST-JOACHIM-DE-COURVAL P	L												

TABLE 11. Building Permits Issued in Canada, by Economic Region and Municipality

TABLEAU 11. Permis de bâtir émis au Canada, par région économique et municipalité

May – 1986 – Mai

		Number of dwelling units – Nombre d'unités de logements							Estimated value of construction – Valeur estimative de la construction				
		Single dwellings – Maisons simples	Cottages – Chalets	Double dwellings – Maisons doubles	Row housing – Maisons en rangée	Apartments – Maisons d'appartements	Conversions – Transformations	Total	Residential – Domiciliaire	Industrial – Industrielle	Commercial – Commerciale	Institutional and government – Institutionnelle et gouvernementale	Total
		units – unités							thousands of dollars – en milliers de dollars				
ST-JOSEPH-MASKINONGE P		1	-	-	-	-	1	2	32	-	-	-	32
ST-LOUIS-DE-BLANDFORD P	L												
ST-LUC P		1	-	-	-	-	-	1	50	-	-	-	50
ST-LUCIEN P	L												
* ST-MAJORIQUE-GRANTHAM P		-	-	-	-	10	-	10	387	-	-	-	387
ST-MAURICE P	L												
ST-NARCISSE P		-	-	-	-	-	-	-	20	-	12	-	32
ST-ROCH-DE-MEKINAC P		1	-	-	-	-	-	1	33	-	15	-	48
* ST-ROSAIRE P	L												
ST-SAMUEL P		1	-	-	-	-	-	1	64	-	-	-	64
ST-STANISLAS SD		8	-	-	-	-	-	8	432	-	-	-	432
ST-SYLVERE SD	L												
ST-TITE V		5	-	-	-	8	-	13	731	-	-	-	731
ST-ZEPHERIN-D-COURVAL P	L												
STE-ANNE-D'YAMACHICHE P	L												
STE-ANNE-DE-LA-PERADE P	L												
STE-BRIGITTE-DS-SAULT P	L												
STE-ELISABETH-WARWICK P	L												
STE-EULALIE SD	L												
STE-SERAPHINE P	L												
STE-SOPHIE-DE-LEVRARD P	L												
STE-THECLE VL		1	-	-	-	-	-	1	40	-	8	-	48
STE-URSULE P	L												
* STE-VICTOIRE-D'ARTH P	L												
* VICTORIAVILLE V		5	-	-	-	38	-	43	1,133	50	215	65	1,463
WARWICK V		2	-	-	-	4	5	11	255	-	-	-	255
* WENDOVER & SIMPSON CU		2	-	-	-	-	-	2	112	-	5	-	117
YAMACHICHE VL	L												
* METRO TROIS-RIVIERES		68	1	2	-	131	7	209	9,148	205	1,995	129	11,477
CANTONS-DE-L'EST		**71**	**1**	**8**	**-**	**127**	**2**	**209**	**10,028**	**1,578**	**2,609**	**65**	**14,280**
* ASBESTOS V		-	-	-	-	-	-	-	78	-	2	-	80
* ASCOT CT		7	-	2	-	-	-	9	524	-	-	-	524
* ASCOT CORNER SD	L												
AYER'S CLIFF VL	L												
BARFORD CT	L												
BARNSTON-OUEST SD	L												
BROMPTONVILLE V		1	-	-	-	-	-	1	131	-	-	-	131
CLEVELAND CT		1	-	-	-	-	-	1	111	10	-	-	121
COATICOOK V		2	-	-	-	-	-	2	190	-	153	20	363
COMPTON CT		1	-	-	-	-	-	1	73	3	-	-	76
COMPTON VL		1	-	-	-	-	-	1	62	-	-	-	62
COMPTON-STATION SD		1	-	-	-	-	-	1	55	-	-	-	55
COOKSHIRE V		-	-	-	-	7	-	7	212	-	120	-	332
* DANVILLE V		-	-	-	-	-	-	-	9	-	11	-	20
* DEAUVILLE VL		1	-	-	-	-	-	1	164	5	10	4	183
DITTON CT	L												
DIXVILLE VL		-	-	-	-	-	-	-	-	-	-	-	-
DUDSWELL CT	L												
EAST-ANGUS V	L												
* FLEURIMONT SD		10	-	-	-	-	-	10	759	35	2	-	796
FRONTENAC SD		2	-	-	-	-	-	2	131	20	110	-	261
HAM-NORD CT	L												
HATLEY PARTIE OUEST CT	L												
HEREFORD CT		-	-	-	-	-	-	-	7	-	-	-	7
KINGSBURY VL	L												
LAC-DROLET SD		1	-	-	-	-	-	1	76	-	-	-	76
LAC-MEGANTIC V		1	-	-	-	-	-	1	108	308	112	38	566
* LENNOXVILLE V	L												
* MAGOG CT		-	-	-	-	-	-	-	-	-	-	-	-
* MAGOG V		9	-	-	-	16	-	25	1,318	-	40	-	1,358
MELBOURNE VL	L												
MILAN SD		-	-	-	-	-	-	-	-	-	-	-	-
NANTES SD	L												
OGDEN SD	L												
ORFORD CT	L												
PIOPOLIS SD	L												
* ROCK-FOREST V		16	-	2	-	21	-	39	1,651	-	68	-	1,719
ROCK-ISLAND V		-	-	-	-	-	-	-	-	-	-	-	-
SAWYERVILLE VL	L												
SCOTSTOWN V		1	-	-	-	-	-	1	25	500	-	-	525
* SHERBROOKE V		15	-	4	-	75	2	96	3,886	297	1,973	3	6,159
* SHIPTON CT	L												
ST-FRCS-XAV-BROMPTON P	L												
ST-GEDEON-BEAUCE VL	L												
ST-GEORGES-D-WINDSOR VL		-	-	-	-	-	-	-	-	-	-	-	-
ST-HERMENEGILDE SD	L												
ST-MATHIEU-DIXVILLE SD	L												
ST-ROMAIN SD	L												
STE-CATHERINE-HATLEY SD	L												
STANSTEAD CT		-	1	-	-	-	-	1	132	-	-	-	132

TABLE 11. Building Permits Issued in Canada, by Economic Region and Municipality

TABLEAU 11. Permis de bâtir émis au Canada, par région économique et municipalité

May - 1986 - Mai

		Number of dwelling units – Nombre d'unités de logements							Estimated value of construction – Valeur estimative de la construction				
		Single dwellings – Maisons simples	Cottages – Chalets	Double dwellings – Maisons doubles	Row housing – Maisons en rangée	Apartments – Maisons d'appartements	Conversions – Transformations	Total	Residential – Domiciliaire	Industrial – Industrielle	Commercial – Commerciale	Institutional and government – Institutionnelle et gouvernementale	Total
		units - unités							thousands of dollars - en milliers de dollars				
STANSTEAD EST SD	L												
STANSTEAD PLAIN VL	L												
STRATFORD CT	L												
* TROIS-LACS SD	L												
WATERVILLE V		-	-	-	-	8	-	8	195	400	-	-	595
WINDSOR CT	L												
WINDSOR V		1	-	-	-	-	-	1	131	-	8	-	139
WOTTON CT	L												
MONTREAL		**1,258**	-	**133**	**22**	**1,581**	**45**	**3,039**	**177,012**	**14,648**	**52,475**	**28,286**	**272,421**
ABERCORN VL		-	-	-	-	-	-	-	-	-	-	-	-
ACTON VALE V		6	-	-	-	5	-	11	433	70	-	-	503
AMHERST CT		-	-	-	-	-	-	-	8	-	-	-	8
ARUNDEL CT	L												
BARKMERE V	L												
BEAUHARNOIS V		1	-	-	-	-	-	1	197	20	54	-	271
BEDFORD CT	L												
BEDFORD V	L												
* BELLEFEUILLE P		8	-	-	-	18	-	26	899	-	175	-	1,074
BERTHIERVILLE V	L												
BRIGHAM SD	L												
BROME VL		-	-	-	-	-	-	-	-	-	5	-	5
BROMONT V	L												
* BROWNSBURG VL	L												
CARILLON VL	L												
* CHATHAM CT	L												
CHERTSEY CT	L												
CONTRECOEUR VL		3	-	-	-	35	-	38	1,356	-	4,027	-	5,383
COTEAU-LANDING VL	L												
COTEAU-STATION VL	L												
* COWANSVILLE V	L												
CRABTREE VL		1	-	-	-	1	-	2	155	80	-	300	535
DUNDEE CT	L												
DUNHAM V		3	-	-	-	-	-	3	284	17	15	-	316
EAST FARNHAM VL		1	-	-	-	-	-	1	79	-	-	-	79
ENTRELACS SD	L												
ESTEREL V	L												
FARNHAM V		3	-	-	-	-	1	4	282	-	5	175	462
* GRANBY CT	L												
* GRANBY V		18	-	2	-	69	5	94	3,197	80	307	47	3,631
* GRANDE-ILE SD		8	-	-	-	4	-	12	567	4,000	-	-	4,567
* GRENVILLE VL	L												
HEMMINGFORD CT	L												
HEMMINGFORD VL	L												
HENRYVILLE VL		-	-	-	-	-	-	-	10	-	-	-	10
HINCHINBROOK CT	L												
HUBERDEAU SD		-	-	-	-	-	-	-	10	-	3	-	13
HUNTINGDON V	L												
* IBERVILLE V	L												
* JOLIETTE V		2	-	-	-	-	1	3	309	-	216	165	690
L'ACADIE SD	L												
L'ASSOMPTION P		1	-	-	-	-	-	1	90	-	1	-	91
L'ASSOMPTION V		4	-	-	-	8	-	12	517	-	2	-	519
L'EPIPHANIE P	L												
L'EPIPHANIE V		-	-	-	-	-	-	-	35	-	12	-	47
LA CONCEPTION SD	L												
LA MACAZA SD	L												
LA PLAINE P		20	-	-	-	-	-	20	988	-	-	-	988
LA PRESENTATION P	L												
LA VISIT-L'ILE DUPAS SD		-	-	-	-	-	-	-	7	7	-	-	14
LABELLE SD	L												
LAC-BROME V		-	-	-	-	-	-	-	-	-	-	-	-
LAC-CARRE VL	L												
LAC-DES-PLAGES SD	L												
LAC-SUPERIEUR SD		5	-	-	-	-	-	5	395	-	-	-	395
LAC-TREMBLANT NORD SD		-	-	-	-	-	-	-	-	-	-	-	-
* LACHUTE V		4	-	-	-	4	-	8	472	-	89	-	561
LACOLLE VL		1	-	-	-	-	-	1	23	-	-	-	23
* LAFONTAINE VL		4	-	-	-	3	-	7	379	-	62	-	441
LAURENTIDES V	L												
LAVALTRIE VL		2	-	2	-	-	-	4	296	-	230	-	526
LAWRENCEVILLE VL		-	-	-	-	-	-	-	-	-	-	-	-
MAPLE GROVE V	L												
MARICOURT SD	L												
MARIEVILLE V		-	-	-	-	-	-	-	67	1,100	25	-	1,192
MELOCHEVILLE VL		2	-	-	-	-	-	2	185	-	-	-	185
MILLE-ISLES SD	L												
* MIRABEL V	L												
MONT-ROLLAND VL	L												
* MONT-ST-GREGOIRE VL	L												
MORIN HEIGHTS SD	L												

TABLE 11. Building Permits Issued in Canada, by Economic Region and Municipality

TABLEAU 11. Permis de bâtir émis au Canada, par région économique et municipalité

May - 1986 - Mai

		Number of dwelling units – Nombre d'unités de logements							Estimated value of construction – Valeur estimative de la construction				
		Single dwellings – Maisons simples	Cottages – Chalets	Double dwellings – Maisons doubles	Row housing – Maisons en rangée	Apartments – Maisons d'appartements	Conversions – Transformations	Total	Residential – Domiciliaire	Industrial – Industrielle	Commercial – Commerciale	Institutional and government – Institutionnelle et gouvernementale	Total
		units – unités							thousands of dollars – en milliers de dollars				
N.D.DE LOURDES P		1	-	-	-	-	-	1	108	-	1	-	109
* N.D.DES PRAIRIES P		3	-	-	-	-	1	4	274	-	930	-	1,204
N.D.DU MONT-CARMEL P		-	-	-	-	-	-	-	45	-	-	-	45
NOYAN SD	L												
ORMSTOWN VL	L												
POINTE-FORTUNE VL	L												
PREVOST SD		7	-	-	-	-	-	7	532	-	22	25	579
RAINVILLE SD		-	-	-	-	-	-	-	98	15	-	-	113
RAWDON CT	L												
RAWDON VL		-	-	-	-	-	-	-	38	-	8	-	46
RIGAUD V	L												
RIVIERE-BEAUDETTE VL	L												
* SOREL V		8	-	-	-	-	3	11	556	-	265	-	821
ST-AIME P	L												
ST-ALEXANDRE (IBER) P	L												
ST-ALEXANDRE (IBER) VL	L												
ST-ANDRE D'ACTON P	L												
ST-ANDRE D'ARGENTEUIL P	L												
ST-ANDRE EST VL	L												
* ST-ANTOINE V		10	-	-	-	15	1	26	1,085	-	52	-	1,137
ST-ANTOINE-LAVALTRIE P		4	-	-	-	-	-	4	246	60	-	-	306
ST-ANTOINE-RICHELIEU SD		1	-	-	-	-	-	1	60	-	-	-	60
* ST-athanase P	L												
ST-CALIXTE SD	L												
ST-CESAIRE V	L												
ST-CHARLES ST-HYACINT P	L												
* ST-CHARLES BORROMEE P		8	-	-	-	-	-	8	636	-	18	400	1,054
ST-CHARLES-MANDEVILLE SD	L												
ST-CLET SD	L												
ST-COLOMBAN P		1	-	-	-	-	-	1	91	-	-	-	91
ST-CUTHBERT P		-	-	-	-	-	-	-	4	56	25	-	85
ST-DAMASE ST-HYACINTH P		2	-	-	-	-	-	2	75	-	-	-	75
ST-DAMASE VL		-	-	-	-	-	-	-	13	-	-	-	13
ST-DENIS-SUR-RICHEL P	L												
ST-DENIS-SUR-RICHEL VL	L												
ST-DOMINIQUE VL		3	-	-	-	-	-	3	140	75	10	-	225
ST-ETIENNE-DE-BEAUH SD	L												
ST-FAUSTIN SD		12	-	-	-	2	-	14	802	-	-	35	837
ST-FELIX-DE-VALOIS VL		2	-	-	-	-	-	2	137	-	-	-	137
ST-GABRIEL V	L												
ST-GERARD-MAJELLA P	E												
* ST-GREGOIRE-LE-GRAND P	L												
ST-HIPPOLYTE P		3	-	-	-	-	-	3	302	-	-	-	302
* ST-HYACINTHE V		8	-	2	-	12	1	23	1,196	134	929	92	2,351
* ST-HYACINTHE-LE-CONF P	L												
ST-IGNACE-STANBRIDGE P	E												
ST-ISIDORE LAPRAIRIE P		2	-	-	-	-	-	2	93	401	-	-	494
ST-JACQUES P		-	-	-	-	-	-	-	26	23	-	-	49
ST-JACQUES VL		3	-	-	-	-	-	3	231	-	-	249	480
ST-JEAN-DE-MATHA P	L												
* ST-JEAN-SUR-RICHELIEU V		4	-	-	-	6	-	10	550	-	824	-	1,374
* ST-JEROME V	L												
* ST-JOSEPH-DE-SOREL V	L												
ST-JOVITE VL		3	-	-	-	18	1	22	788	-	351	-	1,139
ST-LIGUORI P		4	-	-	-	-	-	4	372	-	-	-	372
ST-LIN P		5	-	-	-	-	-	5	315	-	-	-	315
* ST-LUC V		14	-	-	-	6	-	20	1,266	-	75	-	1,341
ST-MALACHIE-ORMSTOWN P	L												
ST-MARC SUR RICHELIEU P		2	-	-	-	-	2	4	235	2	3	-	240
ST-MICHEL D'YAMASKA P		-	-	-	-	-	-	-	29	-	-	-	29
ST-MICHEL D-ROUGEMONT P	L												
ST-NORBERT P		-	-	-	-	-	-	-	1	-	-	-	1
ST-PATRICE-SHERINGTON P		2	-	-	-	-	-	2	102	-	-	-	102
* ST-PAUL SD	L												
ST-PAUL-D'ABBOTSFORD P	L												
ST-PAUL-ILE-AUX-NOIX P	L												
ST-PIE VL		6	-	-	-	8	-	14	599	-	80	-	679
* ST-PIERRE-DE-SOREL P		1	-	-	-	-	-	1	175	-	43	-	218
ST-PLACIDE P	L												
ST-PLACIDE VL		-	-	-	-	-	-	-	15	-	3	-	18
ST-POLYCARPE P	L												
ST-POLYCARPE VL	L												
ST-REMI V		3	-	-	-	32	-	35	720	30	3	-	753
ST-ROBERT P	L												
ST-ROCH-DE-L'ACHIGAN P	L												
ST-ROCH-DE-RICHELIEU P	L												
ST-SAUVEUR P		9	-	-	-	-	-	9	579	-	-	-	579
ST-SAUVEUR-DES-MONTS VL	L												
ST-VALESPHORE P	L												
ST-THOMAS-DE-JOLIETTE P	L												
* ST-THOMAS D'AQUIN P	L												

TABLE 11. Building Permits Issued in Canada, by Economic Region and Municipality

TABLEAU 11. Permis de bâtir émis au Canada, par région économique et municipalité

May - 1986 - Mai

		Number of dwelling units – Nombre d'unités de logements							Estimated value of construction – Valeur estimative de la construction				
		Single dwellings – Maisons simples	Cottages – Chalets	Double dwellings – Maisons doubles	Row housing – Maisons en rangée	Apartments – Maisons d'appartements	Conversions – Transformations	Total	Residential – Domiciliaire	Industrial – Industrielle	Commercial – Commerciale	Institutional and government – Institutionnelle et gouvernementale	Total
		units – unités							thousands of dollars – en milliers de dollars				
* ST-TIMOTHEE (BEAUHAR) P		3	-	2	-	-	-	5	319	-	11	-	330
ST-ZENON P	L												
STE-ADELE V		2	-	-	-	6	-	8	446	-	149	-	595
STE-AGATHE P	L												
STE-AGATHE-DES-MONTS V	L												
STE-ANNE-DE-SABREVOIS P		1	-	-	-	-	-	1	142	-	-	-	142
* STE-ANNE-DE-SOREL P	L												
* STE-ANNE-DES-LACS P	L												
STE-BARBE P	L												
STE-CLOTHILDE-CHATEAU P	L												
STE-EMILIE-D-L'ENERGIE P	L												
STE-HELENE-DE-BAGOT SD		2	-	-	-	-	-	2	81	18	-	-	99
STE-JULIENNE P	L												
STE-JUSTINE-DE-NEWTON P		1	-	-	-	-	-	1	27	-	-	-	27
STE-MADELEINE VL		-	-	-	-	-	-	-	12	-	-	-	12
STE-MARIE-MADELEINE P	L												
STE-MARTHE VAUDREUIL SD		-	-	-	-	-	-	-	41	11	-	-	52
STE-MARTINE P		4	-	-	-	-	-	4	358	-	46	-	404
* STE-ROSALIE P		1	-	-	-	-	-	1	67	2	-	-	69
* STE-ROSALIE VL		5	-	-	-	-	-	5	342	-	150	-	492
STE-SABINE P		-	-	-	-	-	-	-	48	-	-	-	48
* STE-VICTOIRE-DE-SDREL P		2	-	-	-	-	-	2	105	-	-	-	105
STANBRIDGE CT	L												
STUKELY-SUD SD	L												
SUTTON CT		2	-	2	-	16	-	20	809	5	10	-	824
SUTTON V	L												
* TRACY V		12	-	-	-	-	-	12	729	-	247	-	976
VAL-DAVID VL	L												
VAL-MORIN SD	L												
VALCOURT V	L												
* VALLEYFIELD V	L												
VERCHERES VL		2	-	-	-	-	-	2	122	37	-	-	159
WATERLOO V		-	-	-	-	-	-	-	34	-	-	1	35
WENTWORTH-NORD SD		3	-	-	-	-	-	3	212	-	-	65	277
YAMASKA VL	L												
* METRO MONTREAL		990	-	123	22	1,313	29	2,477	149,344	8,405	42,992	26,732	227,473
OUTAOUAIS		**204**	**11**	**54**	**15**	**111**	**6**	**401**	**25,330**	**241**	**6,856**	**429**	**32,856**
ANGE-GARDIEN SD	L												
BOIS-FRANC SD		-	-	-	-	-	-	-	-	-	-	-	-
BOUCHETTE SD	L												
BUCKINGHAM V		7	-	10	-	-	-	17	872	-	-	-	872
CHAPEAU VL	L												
CLARENDON CT	L												
DELEAGE SD	L												
DENHOLM CT	L												
DES RUISSEAUX SD		6	-	-	-	4	-	10	419	-	-	-	419
FERME-NEUVE P		2	-	-	-	-	-	2	124	-	-	-	124
FERME-NEUVE VL		-	-	-	-	-	-	-	19	-	140	-	159
GRACEFIELD VL		-	-	-	-	-	-	-	-	-	-	-	-
GRAND-CALUMET CT	L												
ISLE-DES-ALLUMETTES CT	L												
KAZABAZUA SD	L												
KIAMIKA CT	L												
L'ANNONCIATION VL	L												
LAC-NOMININGUE SD	L												
LAC-SIMON SD	L												
LAC-ST-PAUL SD		-	1	-	-	-	-	1	49	-	-	-	49
LESLIE-CLAPHAM ETC CU	L												
MANIWAKI V		2	-	2	-	-	-	4	255	-	30	-	285
MANSFIELD-POINTE-FRACT CU		1	-	-	-	-	-	1	81	-	30	-	111
MARCHAND CT	L												
MASSON V		9	-	4	-	7	-	20	862	-	105	-	967
MONT-LAURIER V		4	-	-	-	6	-	10	476	20	110	30	636
MONTEBELLO VL	L												
N-D-DE-LA-SALETTE SD		2	3	-	-	-	-	5	137	9	-	-	146
N-D-DU-LAUS SD	L												
PAPINEAUVILLE VL		-	-	-	-	-	-	-	-	-	-	-	-
PLAISANCE SD		2	-	-	-	10	-	12	356	-	5	-	361
PONTIAC SD		5	1	-	-	-	-	6	443	-	-	-	443
RIPON CT	L												
SHAWVILLE VL	L												
SHEEN-ESHER ETC CU		-	-	-	-	-	-	-	-	-	-	-	-
STE-ANGELIQUE P	L												
STE-THERESE-GATINEAU SD	L												
STE-VERONIQUE VL	L												
THURSO V	L												
WRIGHT CT	L												
* METRO HULL		164	6	38	15	84	6	313	21,237	212	6,436	399	28,284

TABLE 11. Building Permits Issued in Canada, by Economic Region and Municipality

TABLEAU 11. Permis de bâtir émis au Canada, par région économique et municipalité

May - 1986 - Mai

	Number of dwelling units - Nombre d'unités de logements							Estimated value of construction - Valeur estimative de la construction				
	Single dwellings - Maisons simples	Cottages - Chalets	Double dwellings - Maisons doubles	Row housing - Maisons en rangée	Apartments - Maisons d'appartements	Conversions - Transformations	Total	Residential - Domiciliaire	Industrial - Industrielle	Commercial - Commerciale	Institutional and government - Institutionnelle et gouvernementale	Total
	units - unités							thousands of dollars - en milliers de dollars				
NORD-OUEST	60	2	4	-	29	10	105	5,610	158	1,423	231	7,422
AMOS V	3	-	-	-	-	1	4	300	-	148	-	448
AMOS EST SD	6	-	-	-	-	-	6	335	-	5	-	340
BEARN SD	2	-	-	-	-	-	2	115	1	12	-	128
BELLETERRE V	-	-	-	-	-	-	-	-	-	-	-	-
CADILLAC V L												
DUBUISSON SD	4	-	-	-	-	-	4	255	-	-	-	255
DUPARQUET V L												
* EVAIN SD	12	-	-	-	-	-	12	925	-	4	-	929
GUERIN CT	1	-	-	-	-	-	1	49	-	3	-	52
LA SARRE V	6	-	-	-	4	-	10	527	-	75	100	702
LANDRIENNE CT	-	-	-	-	-	-	-	-	-	-	-	-
LATULIPE ET GABOURY CU	-	-	-	-	-	-	-	-	-	-	-	-
LORRAINVILLE VL L												
MACAMIC V L												
MALARTIC V L												
MCWATTERS SD L												
MOFFET SD L												
N-D-LOURDES-LORRAIN P	-	-	-	-	-	-	-	-	-	-	-	-
NEDELEC CT	1	-	-	-	-	-	1	30	7	-	-	37
* NORANDA V	7	-	-	-	12	6	25	1,066	-	-	10	1,076
PREISSAC SD	-	-	-	-	-	-	-	-	-	-	-	-
* ROUYN V L												
SENNETERRE V	1	-	-	-	-	3	4	222	-	260	54	536
ST-EDOUARD-DE-FABRE P L												
ST-FELIX-DE-DALQUIER SD L												
* [illegible]AN SD	5	-	2	-	4	-	11	510	-	-	-	510
[illegible]MISCAMING V L												
* [illegible]OR V	3	1	2	-	9	-	15	734	150	719	20	1,623
[illegible]-BENNEVILLE SD	8	-	-	-	-	-	8	476	-	9	-	485
[illegible]AN SD L												
[illegible] MARIE V	1	1	-	-	-	-	2	66	-	188	47	301
COTE-NORD	13	2	-	-	18	-	33	2,883	-	20	4	2,907
* BAIE-COMEAU V	10	-	-	-	18	-	28	2,704	-	2	-	2,706
CHUTE-AUX-OUTARDES VL L												
ESCOUMINS SD L												
FORESTVILLE V	2	2	-	-	-	-	4	111	-	18	4	133
GRANDES-BERGERONNES VL L												
HAVRE-ST-PIERRE SD L												
* POINTES-AUX-OUTARDES VL L												
* POINTE-LEBEL VL	1	-	-	-	-	-	1	68	-	-	-	68
PORT-CARTIER V L												
SACRE-COEUR SD L												
* SEPT-ILES V L												
TADOUSSAC VL L												
NOUVEAU-QUEBEC	4	1	-	-	-	1	6	357	89	4	-	450
CHAPAIS V	-	-	-	-	-	-	-	39	1	-	-	40
* CHIBOUGAMAU V	4	1	-	-	-	1	6	318	88	4	-	410
LEBEL-SUR-QUEVILLON V L												
MATAGAMI V L												
ONTARIO	5,248	89	174	520	1,808	120	7,959	628,471	88,121	230,730	50,673	997,995
EASTERN ONTARIO	688	25	16	238	416	22	1,405	86,480	2,449	26,708	12,597	128,234
ADMASTON TP	2	-	-	-	-	-	2	146	-	-	-	146
ALEXANDRIA T L												
ALFRED TP	4	-	-	-	-	-	4	346	29	14	-	389
ALGONA SOUTH TP	1	2	-	-	-	-	3	73	-	-	-	73
* ALICE & FRASER TP	4	-	-	-	-	-	4	180	-	-	-	180
ALMONTE T	4	-	-	-	18	-	22	974	-	-	-	974
ARNPRIOR T	1	-	-	-	-	-	1	129	-	-	-	129
ATHENS VL L												
* AUGUSTA TP	8	-	-	-	-	-	8	864	6	-	-	870
BAGOT AND BLYTHFIELD TP L												
BANCROFT VL	-	-	-	-	6	-	6	188	-	-	-	188
BANGOR-MCCLURE-WICK TP	-	-	-	-	-	-	-	52	-	-	-	52
BARRIE TP	-	-	-	-	-	-	-	-	-	-	-	-
BASTARD & S BURGESS TP	8	8	-	-	-	-	16	699	-	43	-	742
* BATH VL	-	-	-	-	-	-	-	38	-	-	-	38
BATHURST TP	12	-	-	-	-	-	12	782	30	30	-	842
BEACHBURG VL	-	-	-	-	6	-	6	252	-	74	-	326
BECKWITH TP	7	1	-	-	-	-	8	756	-	-	-	756
* BELLEVILLE C	12	-	-	-	-	-	12	1,008	108	244	45	1,405
BRAESIDE VL L												
* BROCKVILLE C	16	-	-	-	-	-	16	1,302	-	19	4	1,325
CAMBRIDGE TP	13	-	-	-	-	-	13	1,007	50	117	-	1,174
CAMDEN EAST TP	6	-	-	-	-	-	6	387	10	-	-	397
CARDINAL VL	1	-	-	-	-	-	1	65	-	-	-	65

TABLE 11. Building Permits Issued in Canada, by Economic Region and Municipality

TABLEAU 11. Permis de bâtir émis au Canada, par région économique et municipalité

May – 1986 – Mai

		Number of dwelling units – Nombre d'unités de logements							Estimated value of construction – Valeur estimative de la construction				
		Single dwellings – Maisons simples	Cottages – Chalets	Double dwellings – Maisons doubles	Row housing – Maisons en rangée	Apartments – Maisons d'appartements	Conversions – Transformations	Total	Residential – Domiciliaire	Industrial – Industrielle	Commercial – Commerciale	Institutional and government – Institutionnelle et gouvernementale	Total
		units – unités							thousands of dollars – en milliers de dollars				
CARLETON PLACE T	L												
CASSELMAN VL		3	–	–	–	–	–	3	235	–	–	–	235
CHALK RIVER VL	L												
CHARLOTTENBURGH TP	L												
CHESTERVILLE VL		4	–	2	–	–	4	10	430	–	56	4	490
* CORNWALL C		33	–	–	–	4	–	37	1,925	168	537	–	2,630
* CORNWALL TP		6	–	–	–	2	–	8	533	2	22	–	557
CROSBY NORTH TP	L												
CROSBY SOUTH TP	L												
DEEP RIVER T		–	–	–	–	–	–	–	8	–	30	–	38
DELORO VL	L												
DESERONTO T		–	–	–	–	–	–	–	24	–	–	–	24
DUNGANNON TP	L												
EDWARDSBURGH TP		3	–	–	–	–	–	3	264	–	–	–	264
EGANVILLE VL	L												
* ELIZABETHTOWN TP		3	1	–	–	–	–	4	367	530	–	–	897
* ELMSLEY SOUTH TP		4	–	–	–	–	–	4	395	–	3	–	398
ELZEVIR GRIMSTHORPE TP		–	–	–	–	–	–	–	50	–	–	–	50
* ERNESTOWN TP		6	–	–	–	–	–	6	477	9	–	–	486
ESCOTT FRONT TP	L												
FARADAY TP		1	1	–	–	–	1	3	201	–	260	–	461
FINCH TP		4	–	–	–	–	–	4	170	–	–	–	170
* FRANKFORD VL		4	–	–	–	–	–	4	179	–	–	–	179
FREDERICKSBURGH N TP		–	–	–	–	–	–	–	11	–	–	–	11
GANANOQUE T	L												
GOWER SOUTH TP	L												
GRATTAN TP	L												
HALLOWELL TP	L												
* HAWKESBURY T		3	–	–	–	–	–	3	302	–	280	–	582
HAWKESBURY EAST TP	L												
HORTON TP	L												
HUNGERFORD TP		2	–	–	–	–	–	2	208	–	–	–	208
HUNTINGDON TP	L												
IROQUOIS VL	L												
KEMPTVILLE T	L												
KENYON TP	L												
* KINGSTON C		4	–	–	–	27	14	45	1,949	–	1,706	515	4,170
* KINGSTON TP		28	–	–	–	–	–	28	2,471	–	174	1,520	4,165
KITLEY TP		3	–	–	–	–	–	3	230	100	–	–	330
L'ORIGNAL VL	L												
LANARK TP		3	1	–	–	–	–	4	137	–	–	–	137
LEEDS ETC FRONT TP		7	2	–	–	–	–	9	683	–	–	–	683
LEEDS ETC REAR TP	L												
LIMERICK TP	L												
LOCHIEL TP		6	–	–	–	–	–	6	316	–	–	–	316
LONGUEUIL TP		1	–	–	–	–	–	1	71	–	–	–	71
* LOUGHBORDUGH TP	L												
MADOC TP	L												
MADOC VL	L												
MARMORA VL	L												
MARMORA & LAKE TP		3	4	–	–	–	–	7	202	–	–	–	202
MATILDA TP	L												
MAYO TP	L												
MCNAB TP	L												
MERRICKVILLE VL	L												
* MONTAGUE TP	L												
MORRISBURG VL		1	–	–	–	–	–	1	96	–	–	–	96
MOUNTAIN TP	L												
NAPANEE T		3	–	–	–	–	–	3	224	–	47	–	271
NEWBORO VL	L												
OLDEN TP		1	1	–	–	–	–	2	47	–	–	–	47
OSNABRUCK TP	L												
OSO TP		1	3	–	–	–	–	4	115	–	–	–	115
OXFORD ON RIDEAU TP		18	–	–	–	–	–	18	1,246	140	90	5	1,481
PAKENHAM TP		3	1	–	–	–	–	4	226	25	–	–	251
* PEMBROKE C	L												
* PEMBROKE TP		5	–	–	–	–	–	5	377	–	–	–	377
PERTH T	L												
* PETAWAWA TP		9	–	–	–	–	–	9	1,079	–	–	–	1,079
* PETAWAWA VL	L												
PICTON T	L												
* PITTSBURG TP		11	–	–	–	–	–	11	1,050	60	–	–	1,110
PLANTAGENET NORTH TP		3	–	–	–	–	–	3	284	9	8	–	301
* PORTLAND TP	L												
PRESCOTT T	L												
RAMSAY TP	L												
RANDON TP	L												
REDPATH T		3	–	–	–	4	2	9	543	–	98	20	661
RICHMOND TP	L												
ROLPH BUCHANAN ETC TP		1	–	–	–	–	–	1	108	–	–	–	108
ROXBOROUGH TP	L												

TABLE 11. Building Permits Issued in Canada, by Economic Region and Municipality

TABLEAU 11. Permis de bâtir émis au Canada, par région économique et municipalité

May — 1986 — Mai

		Number of dwelling units — Nombre d'unités de logements							Estimated value of construction — Valeur estimative de la construction				
		Single dwellings — Maisons simples	Cottages — Chalets	Double dwellings — Maisons doubles	Row housing — Maisons en rangée	Apartments — Maisons d'appartements	Conversions — Transformations	Total	Residential — Domiciliaire	Industrial — Industrielle	Commercial — Commerciale	Institutional and government — Institutionnelle et gouvernementale	Total
		units — unités							thousands of dollars — en milliers de dollars				
RUSSELL TP		23	-	-	-	-	-	23	1,880	77	57	-	2,014
SEBASTOPOL TP		-	-	-	-	-	-	-	15	-	-	-	15
SHEFFIELD TP		-	-	-	-	-	-	-	40	-	15	-	55
° SIDNEY TP		9	-	-	-	-	-	9	765	10	35	-	810
° SMITHS FALLS T		4	-	-	-	-	-	4	344	-	2	-	346
° STAFFORD TP		-	-	-	-	-	-	-	31	-	20	-	51
STIRLING VL		1	-	-	-	-	-	1	82	-	59	4	145
° STORRINGTON TP		4	-	-	-	-	-	4	374	-	-	-	374
° THURLOW TP		13	-	-	-	-	-	13	1,053	-	152	200	1,405
° TRENTON C		11	-	-	-	-	-	11	622	506	142	-	1,270
TUDOR AND CASHEL TP		-	-	-	-	-	-	-	-	-	-	-	-
TWEED VL	L												
TYENDINAGA TP	L												
VANKLEEK HILL T	L												
WELLINGTON VL	L												
WESTMEATH TP		2	-	-	-	-	-	2	140	15	-	-	155
WILLIAMSBURG TP		7	-	-	-	-	-	7	460	10	-	-	470
WINCHESTER VL		2	-	-	-	-	-	2	279	-	200	-	479
WINCHESTER TP		2	-	-	-	-	-	2	165	44	-	-	209
WOLLASTON TP	L												
YONGE AND ESCOTT TP		-	-	-	-	-	-	-	31	-	-	-	31
* METRO OTTAWA		321	-	14	238	349	1	923	53,718	511	22,174	10,280	86,683
CENTRAL ONTARIO		**3,680**	**28**	**134**	**249**	**1,232**	**39**	**5,362**	**454,484**	**74,922**	**183,486**	**28,734**	**741,626**
ADELA TP	L												
ALVINSTON T	L												
AMARANTH TP		3	-	-	-	-	-	3	200	-	-	-	200
ANSON HINDON ETC TP	L												
ARTHUR VL		-	-	-	-	-	-	-	9	-	169	-	178
ASPHODEL TP	L												
° BARRIE C		86	-	-	-	-	-	86	4,550	2,769	1,424	107	8,850
BEETON VL	L												
BELMONT & METHUEN TP		2	3	-	-	-	-	5	154	-	-	-	154
BICROFT TP		-	-	-	-	-	-	-	2	-	-	-	2
BOBCAYGEON VL	L												
BRACEBRIDGE T	L												
BRADFORD T		-	-	10	-	-	-	10	439	-	30	-	469
° BRANTFORD C		35	-	2	-	4	-	41	2,772	8	676	934	4,340
° BRANTFORD TP		6	-	-	-	-	-	6	561	26	90	-	677
BRIGHTON TP		4	-	-	-	-	-	4	250	-	-	57	307
BRIGHTON T		9	-	-	-	2	-	11	637	-	42	-	679
BROCK TP		12	-	-	-	-	-	12	1,288	-	54	230	1,572
BURFORD TP		3	-	-	-	-	-	3	312	7	-	-	319
CAMPBELLFORD T		-	-	-	-	24	-	24	613	-	-	-	613
CARDIFF TP	L												
CAVAN TP		18	-	-	-	-	-	18	1,657	29	-	-	1,686
° COBOURG T		5	-	-	-	2	-	7	464	14	60	-	538
COLBORNE VL	L												
° COLLINGWOOD T	L												
COOKSTOWN VL		1	-	-	-	-	-	1	49	-	-	-	49
CRAMAHE TP		1	-	-	-	-	-	1	135	-	-	-	135
DELHI TP	L												
° DOURO TP	L												
DRAYTON VL		-	-	-	-	-	-	-	-	-	-	-	-
DUMFRIES SOUTH TP		6	2	-	-	-	-	8	650	30	10	-	690
° DUMMER TP		2	2	-	-	-	-	4	155	-	-	-	155
° DUNNVILLE T	L												
DYSART ET AL TP	L												
ELDON TP		-	-	-	-	-	-	-	84	-	-	-	84
ELMVALE VL		7	-	-	-	-	-	7	624	-	-	-	624
° ELORA VL	L												
° ENNISMORE TP		10	-	-	-	-	-	10	764	-	-	-	764
° ERAMOSA TP		31	1	-	-	-	4	36	2,496	35	50	45	2,626
ERIN TP	L												
ERIN VL	L												
ESSA TP	L												
FENELON TP		8	2	-	-	-	-	10	856	-	40	-	896
FENELON FALLS VL	L												
° FERGUS T		1	-	-	-	38	1	40	2,156	12	76	-	2,244
FLOS TP		7	-	-	-	-	-	7	456	32	-	-	488
° FORT ERIE T	L												
GARAFRAXA EAST TP		1	-	-	-	-	-	1	50	-	-	-	50
GARAFRAXA WEST TP		6	-	-	-	-	-	6	591	50	-	-	641
GEORGINA TP		58	-	-	5	20	-	83	3,000	50	3	123	3,176
GLAMORGAN TP		-	3	-	-	-	-	3	63	-	8	-	71
GRAND VALLEY VL		-	-	-	-	-	-	-	-	-	-	-	-
GREENHURST T		7	2	-	-	-	-	9	809	-	5	-	814
* GUELPH C		50	-	-	8	87	-	145	6,079	3,937	1,264	-	11,280
* GUELPH TP	L												
GWILLIMBURY WEST TP	L												
HALDIMAND TP	L												

TABLE 11. Building Permits Issued in Canada, by Economic Region and Municipality

TABLEAU 11. Permis de bâtir émis au Canada, par région économique et municipalité

May - 1986 - Mai

		Number of dwelling units – Nombre d'unités de logements							Estimated value of construction – Valeur estimative de la construction				
		Single dwellings – Maisons simples	Cottages – Chalets	Double dwellings – Maisons doubles	Row housing – Maisons en rangée	Apartments – Maisons d'appartements	Conversions – Transformations	Total	Residential – Domiciliaire	Industrial – Industrielle	Commercial – Commerciale	Institutional and government – Institutionnelle et gouvernementale	Total
		units – unités							thousands of dollars – en milliers de dollars				
* HALDIMAND T	L												
* HALTON HILLS T		7	-	-	-	-	-	7	898	236	121	-	1,255
* HAMILTON TP	L												
HARVEY TP	L												
HASTINGS VL	L												
HAVELOCK VL	L												
HOPE TP	L												
* HUNTSVILLE T		17	2	-	-	-	1	20	1,325	-	330	-	1,655
* INNISFIL TP		41	-	-	-	-	-	41	2,084	-	826	-	2,910
LAKE OF BAYS TP		12	2	-	-	-	-	14	889	35	3	-	927
* LAKEFIELD VL		2	-	-	-	-	-	2	155	-	11	3	169
* LINCOLN T		5	-	2	-	-	-	7	526	264	-	-	790
LINCOLN WEST TP		6	-	-	-	-	-	6	578	220	30	15	843
* LINDSAY T		23	-	-	-	4	-	27	1,654	69	4	432	2,159
LUTHER EAST TP		-	-	-	-	-	-	-	-	-	-	-	-
LUTTERWORTH TP	L												
MARIPOSA TP		12	-	-	-	-	-	12	750	2	-	-	752
MEDONTE TP		8	-	-	-	-	-	8	924	45	-	252	1,221
MELANCTHON TP		1	-	-	-	-	-	1	73	-	-	-	73
* MIDLAND T		11	-	-	-	-	-	11	800	20	621	-	1,441
* MILTON T	L												
* MONAGHAN NORTH TP		-	-	-	-	-	-	-	-	561	-	-	561
MONMOUTH TP	L												
MONO TP		8	-	-	-	-	-	8	740	-	-	-	740
MOUNT FOREST T		-	-	-	-	-	-	-	-	93	40	-	133
MULMUR TP		1	-	-	-	-	-	1	135	-	-	-	135
* MURRAY TP	L												
MUSKOKA LAKES TP		17	-	-	-	-	-	17	1,935	3	15	-	1,953
* NANTICOKE C	L												
* NEWCASTLE T	L												
* NICHOL TP	L												
NORFOLK TP	L												
NORWOOD VL	L												
NOTTAWASAGA TP	L												
OAKLAND TP	L												
ONONDAGA TP	L												
* OPS TP	L												
* ORANGEVILLE T		14	-	3	-	-	-	17	1,138	-	178	22	1,338
* ORILLIA C	L												
* ORILLIA TP		18	1	-	-	-	-	19	1,606	6	132	-	1,744
ORO TP	L												
* OTONABEE TP		5	-	-	-	-	-	5	462	112	-	-	574
PALMERSTON T	L												
* PARIS T		7	-	-	-	-	-	7	426	2	23	-	451
* PENETANGUISHENE T		14	-	-	-	4	-	18	1,242	-	2	26	1,270
PERCY TP		2	-	-	-	-	-	2	106	-	-	-	106
* PETERBOROUGH C		46	-	-	-	46	-	92	4,750	301	6,009	7	11,067
PORT HOPE T		11	-	-	-	-	-	11	778	-	5	-	783
* PORT MCNICOLL VL	L												
PUSLINCH TP		1	-	-	-	-	-	1	682	675	581	-	1,938
RAMA TP	L												
SCUGOG TP		19	-	-	-	-	-	19	1,429	147	283	114	1,973
SHELBURNE T		7	-	-	-	-	-	7	440	-	-	-	440
SHERBORNE & OTHERS TP		2	4	-	-	-	-	6	284	-	189	-	473
* SIMCOE T	L												
* SMITH TP		19	4	-	-	-	-	23	1,976	-	126	-	2,102
SOMERVILLE TP	L												
STANHOPE TP	L												
STAYNER T		10	-	-	-	-	-	10	550	-	50	-	600
STURGEON POINT VL		1	-	-	-	-	-	1	163	-	-	-	163
* TAY TP	L												
TECUMSETH TP		15	-	-	-	-	-	15	1,247	20	3	-	1,270
* TINY TP	L												
TOSORONTIO TP		9	-	-	-	-	-	9	697	28	-	350	1,075
TOTTENHAM VL	L												
UXBRIDGE TP		17	-	-	-	-	-	17	1,616	71	10	-	1,697
VERULAM TP	L												
* VICTORIA HARBOUR VL	L												
WASAGA BEACH T	L												
WELLESLEY TP	L												
WILMOT TP		9	-	-	-	-	1	10	953	162	-	-	1,115
WOODVILLE VL	L												
* METRO HAMILTON		388	-	8	24	124	-	544	41,684	15,617	10,518	948	68,767
* METRO KITCHENER		223	-	24	-	-	16	263	20,402	7,704	4,394	1,128	33,628
* METRO OSHAWA		122	-	36	-	19	-	177	11,988	4,528	1,937	951	19,404
* METRO ST CATHARINES-NIAG.		114	-	14	-	24	-	148	11,881	1,099	1,785	548	14,613
* METRO TORONTO		2,064	-	35	112	834	16	3,178	362,395	25,933	95,138	27,445	511,947

TABLE 11. Building Permits Issued in Canada, by Economic Region and Municipality

TABLEAU 11. Permis de bâtir émis au Canada, par région économique et municipalité

May - 1986 - Mai

	Number of dwelling units - Nombre d'unités de logements							Estimated value of construction - Valeur estimative de la construction				
	Single dwellings - Maisons simples	Cottages - Chalets	Double dwellings - Maisons doubles	Row housing - Maisons en rangée	Apartments - Maisons d'appartements	Conversions - Transformations	Total	Residential - Domiciliaire	Industrial - Industrielle	Commercial - Commerciale	Institutional and government - Institutionnelle et gouvernementale	Total
	units - unités							thousands of dollars - en milliers de dollars				
SOUTHWESTERN ONTARIO	**593**	**24**	**10**	**33**	**109**	**49**	**818**	**58,803**	**9,764**	**12,344**	**5,678**	**86,589**
ALBEMARLE TP	1	4	-	-	-	-	5	199	-	20	-	219
ALVINSTON VL	-	-	-	-	-	-	-	21	-	-	-	21
AMABEL TP	4	12	-	-	-	-	16	852	-	85	-	937
AMHERSTBURG T	3	-	-	-	-	-	3	280	-	44	4	328
ANDERDON TP	13	-	-	-	-	-	13	1,331	17	-	-	1,348
ARKONA VL	-	-	-	-	-	-	-	2	-	-	-	2
ARRAN TP	-	-	-	-	-	-	-	69	6	-	-	75
ARTEMESIA TP	1	1	-	-	-	-	2	143	-	-	-	143
AYLMER T	9	-	-	-	-	-	9	611	-	11	-	622
BAYHAM TP L												
BENTINCK TP L												
BLANDFORD-BLENHEIM TP	3	-	-	-	-	-	3	304	152	-	-	456
BLANSHARD TP	-	-	-	-	-	-	-	42	70	-	-	112
BLENHEIM T	2	-	-	-	-	-	2	124	100	-	-	224
BOTHWELL T	-	-	-	-	-	-	-	17	-	10	-	27
BROOKE TP L												
BRUCE TP L												
BRUSSELS VL L												
CAMDEN TP	1	-	-	-	-	-	1	75	-	-	-	75
CARADOC TP	7	-	-	-	-	-	7	577	55	18	-	650
* CHATHAM C	15	-	-	-	-	-	15	1,078	158	189	250	1,675
CHATHAM TP L												
CHERLEY T	2	-	-	-	-	-	2	188	-	-	-	188
CLINTON T L												
COLCHESTER SOUTH TP L												
COLLINGWOOD TP L												
* DERBY TP	1	-	-	-	-	-	1	93	100	-	-	193
DOWNIE TP	-	-	-	-	-	-	-	39	100	-	-	139
DRESDEN T L												
DUNHAM T	-	-	-	-	-	-	-	40	140	12	-	192
EAST ZORRA-TAVISTOCK TP L												
EASTHOPE NORTH TP L												
* EASTHOPE SOUTH TP L												
ELDERSLIE TP L												
ELLICE TP L												
ELMA TP	-	-	-	-	-	-	-	47	223	-	-	270
ENNISKILLEN TP	3	-	-	-	-	-	3	204	-	-	-	204
EUPHRASIA TP	-	1	-	-	-	-	1	100	-	38	-	138
EXETER T	5	-	-	-	-	-	5	345	-	4	-	349
FLESHERTON VL L												
FOREST T	-	-	-	-	-	-	-	8	-	-	-	8
GLENCOE VL L												
GLENELG TP L												
GODERICH T	6	-	-	-	-	-	6	631	5	44	74	754
GODERICH TP L												
GOSFIELD NORTH TP	1	-	-	-	-	-	1	136	28	2	-	166
GOSFIELD SOUTH TP L												
GRAND BEND VL L												
HANOVER T	5	-	-	-	-	-	5	419	75	-	-	494
HARROW T	4	-	-	-	-	-	4	331	-	5	1,200	1,536
HARWICH TP L												
HENSALL VL L												
HEPWORTH VL	-	-	-	-	-	-	-	-	5	-	-	5
HOWARD TP L												
HURON TP L												
INGERSOLL T L												
KINCARDINE T L												
KINGSVILLE T L												
* LEAMINGTON T	6	-	-	-	22	-	28	2,012	232	421	-	2,665
LINDSAY TP	1	4	-	-	-	-	5	184	-	-	-	184
LION'S HEAD VL L												
LISTOWEL T	5	-	-	-	-	-	5	512	-	90	-	602
LOBO TP	8	-	-	-	-	-	8	1,001	80	3	-	1,084
LUCAN VL	1	-	-	-	-	-	1	102	-	-	-	102
MALAHIDE TP	3	-	-	-	-	-	3	204	56	-	-	260
MALDEN TP L												
MARKDALE VL L												
MCKILLOP TP L												
MEAFORD T	-	-	-	-	-	15	15	488	5	-	-	493
* MERSEA TP	3	-	-	-	-	-	3	345	32	435	-	812
MITCHELL T	4	-	-	-	-	-	4	325	-	-	-	325
* MOORE TP	2	-	-	-	18	-	20	1,223	220	6	-	1,449
NEUSTADT VL L												
NEWBURY VL L												
NORWICH TP	3	-	-	-	-	-	3	270	65	-	837	1,172
OIL SPRINGS VL	-	-	-	-	-	-	-	-	-	-	-	-
OSPREY TP L												
* OWEN SOUND C	7	-	-	-	12	1	20	858	4	3,287	-	4,149
PAISLEY VL L												
PARKHILL T L												
PELEE TP	1	-	-	-	-	-	1	78	-	-	-	78

TABLE 11. Building Permits Issued in Canada, by Economic Region and Municipality

TABLEAU 11. Permis de bâtir émis au Canada, par région économique et municipalité

May - 1986 - Mai

	Number of dwelling units - Nombre d'unités de logements							Estimated value of construction - Valeur estimative de la construction				
	Single dwellings - Maisons simples	Cottages - Chalets	Double dwellings - Maisons doubles	Row housing - Maisons en rangée	Apartments - Maisons d'appartements	Conversions - Transformations	Total	Residential - Domiciliaire	Industrial - Industrielle	Commercial - Commerciale	Institutional and government - Institutionnelle et gouvernementale	Total
	units - unités							thousands of dollars - en milliers de dollars				
PETROLIA T	-	-	-	-	-	-	-	2	92	49	-	143
PLYMPTON TP L												
° POINT EDWARD VL	-	-	-	-	-	-	-	-	-	95	-	95
PORT BURWELL VL L												
PORT ELGIN T	2	-	-	-	-	-	2	147	-	35	-	182
° RALEIGH TP L												
RIDGETOWN T	1	-	-	-	-	-	1	116	-	18	-	134
RODNEY VL	-	-	-	-	-	-	-	20	6	-	-	26
ROMNEY TP L												
° SARAWAK TP L												
° SARNIA C	4	-	-	-	-	-	4	446	-	319	98	863
° SARNIA TP	22	-	-	-	-	-	22	2,141	-	1,392	550	4,083
SAUGEEN TP L												
SEAFORTH T L												
SOMBRA TP	1	-	-	-	-	-	1	122	-	-	-	122
SOUTHWEST OXFORD TP	3	-	-	-	-	-	3	385	90	268	-	743
SOUTHAMPTON T	3	2	-	-	-	-	5	247	-	3	-	250
SPRINGFIELD VL	-	-	-	-	-	-	-	-	-	-	-	-
ST EDMUNDS TP	5	-	-	-	-	-	5	192	-	-	-	192
ST MARYS T L												
° ST THOMAS C	10	-	-	-	18	-	28	1,117	750	324	465	2,656
° STRATFORD C	13	-	8	-	-	-	21	1,469	42	155	110	1,776
STRATHROY T L												
SULLIVAN TP L												
° SYDENHAM TP L												
TARA VL	-	-	-	-	-	-	-	2	-	-	-	2
TEESWATER VL L												
THAMESVILLE VL	1	-	-	-	-	-	1	75	-	-	-	75
THEDFORD VL	-	-	-	-	4	-	4	99	-	-	-	99
THORNBURY T	2	-	-	-	-	-	2	168	-	-	-	168
TILBURY T	1	-	-	-	-	-	1	72	1,173	1	-	1,246
TILBURY EAST TP	-	-	-	-	-	-	-	36	-	-	-	36
TILBURY NORTH TP L												
TILBURY WEST TP L												
° TILLSONBURG T	7	-	-	-	-	-	7	531	-	48	8	587
USBORNE TP L												
WALKERTON T	-	-	-	-	-	-	-	72	1	-	-	73
WALLACE TP	2	-	-	-	-	-	2	188	31	-	-	219
° WALLACEBURG T	2	-	-	-	-	-	2	217	45	-	72	334
WARDSVILLE VL	-	-	-	-	-	-	-	-	-	-	-	-
WATFORD VL	-	-	-	-	-	-	-	-	-	-	-	-
WEST LORNE VL	-	-	-	-	-	-	-	-	-	-	-	-
WHEATLEY VL	-	-	-	-	-	-	-	-	-	-	-	-
WIARTON T	2	-	-	-	-	-	2	224	-	-	70	294
WILLIAMS WEST TP	-	-	-	-	-	-	-	-	-	-	-	-
WINGHAM T L												
° WOODSTOCK C	6	-	-	7	-	2	15	1,008	635	245	68	1,956
YARMOUTH TP L												
ZONE TP L												
ZORRA TP	3	-	-	-	-	-	3	335	105	60	-	500
° METRO LONDON	190	-	-	26	24	31	271	17,749	1,066	3,429	1,222	23,466
° METRO WINDSOR	183	-	2	-	11	-	196	15,715	3,800	1,179	650	21,344
NORTHEASTERN ONTARIO	**198**	**9**	**12**	**-**	**13**	**8**	**240**	**17,685**	**885**	**5,068**	**2,769**	**26,407**
ARCHIPELAGO TP L												
ARMOUR TP L												
BLACK RIVER-MATHESON TP	2	-	-	-	-	-	2	134	-	115	-	249
BLIND RIVER T	3	-	-	-	-	-	3	154	-	1	-	155
BONFIELD TP	2	1	-	-	-	-	3	177	-	-	-	177
BRUCE MINES T	-	-	-	-	-	-	-	5	-	2	-	7
CAPREOL T	-	-	-	-	-	-	-	-	-	-	-	-
CARLING TP L												
CASEY TP L												
CHAPLEAU TP	2	-	-	-	-	-	2	122	-	-	-	122
CHAPMAN TP L												
CHARLTON T L												
° COBALT T	-	-	-	-	-	-	-	14	-	-	-	14
COCHRANE T	6	-	-	-	-	-	6	471	-	1	-	472
° COLEMAN TP	1	-	-	-	-	-	1	14	50	-	-	64
DACK TP L												
DYMOND TP	-	-	-	-	-	-	-	11	-	2	-	13
° ELLIOT LAKE T L												
ENGLEHART T	3	-	-	-	-	-	3	188	-	8	-	196
ESPANOLA T	3	-	-	-	-	-	3	182	-	-	-	182
° FERRIS EAST TP L												
GORDON TP L												
GORE BAY T L												
° HAILEYBURY T L												
HARLEY TP	2	-	-	-	-	-	2	90	-	13	-	103
HARRIS TP	3	-	-	-	-	-	3	268	-	-	-	268
HEARST T L												

TABLE 11. **Building Permits Issued in Canada, by Economic Region and Municipality**

TABLEAU 11. **Permis de bâtir émis au Canada, par région économique et municipalité**

May – 1986 – Mai

		Number of dwelling units – Nombre d'unités de logements							Estimated value of construction – Valeur estimative de la construction				
		Single dwellings – Maisons simples	Cottages – Chalets	Double dwellings – Maisons doubles	Row housing – Maisons en rangée	Apartments – Maisons d'appartements	Conversions – Transformations	Total	Residential – Domiciliaire	Industrial – Industrielle	Commercial – Commerciale	Institutional and government – Institutionnelle et gouvernementale	Total
		units – unités							thousands of dollars – en milliers de dollars				
* HIMSWORTH NORTH TP	L												
HORNEPAYNE TP		-	-	-	-	-	-	-	3	-	135	-	138
HUMPHREY TP	L												
IRON BRIDGE VL	L												
IROQUOIS FALLS T		5	-	-	-	-	-	5	325	24	2	640	991
JOLY TP	L												
* KAPUSKASING T		2	-	-	-	2	-	4	329	44	3	7	383
* KIRKLAND LAKE T		3	-	-	-	-	-	3	291	-	63	-	354
LARDER LAKE TP	L												
LITTLE CURRENT T		1	-	-	-	-	-	1	52	1	-	-	53
MACHAR TP		-	2	-	-	-	-	2	61	-	-	-	61
MAGNETAWAN VL	L												
MASSEY T		-	-	-	-	-	-	-	12	-	-	-	12
MATTAWA T		5	-	-	-	-	-	5	238	-	-	-	238
MCDOUGALL TP	L												
MCGARRY TP		-	-	-	-	-	-	-	41	-	-	-	41
MCKELLAR TP		-	4	-	-	-	-	4	142	-	-	-	142
MCMURRICH TP		1	-	-	-	-	-	1	25	-	-	-	25
MICHIPICOTEN TP		-	-	-	-	-	-	-	34	-	62	1	97
NAIRN TP	L												
* NEW LISKEARD T		3	-	-	-	-	-	3	265	-	95	-	360
NIPISSING TP		3	-	-	-	-	-	3	150	-	-	-	150
* NORTH BAY C		24	-	8	-	11	-	43	2,548	6	567	360	3,481
ONAPING FALLS T		-	-	-	-	-	-	-	31	-	65	-	96
PARRY SOUND T		4	-	-	-	-	-	4	274	-	153	-	427
PERRY TP	L												
POWASSAN T		-	-	-	-	-	-	-	5	-	2	-	7
* PUNCH TP	L												
RAMORE & DUNNET TP		1	-	-	-	-	-	1	46	-	-	-	46
* SAULT STE MARIE C		19	-	2	-	-	-	21	2,843	760	813	350	4,766
SOUTH RIVER VL	L												
STURGEON FALLS T	L												
SUNDRIDGE VL	L												
THESSALON TP	L												
THOMPSON TP		-	-	-	-	-	-	-	26	-	-	-	26
* TIMMINS C		31	1	-	-	-	-	32	2,592	-	479	1,383	4,454
WEBBWOOD T		-	-	-	-	-	-	-	-	-	-	-	-
* METRO SUDBURY		69	1	2	-	-	8	80	5,522	-	2,487	28	8,037
NORTHWESTERN ONTARIO		**89**	**3**	**2**	-	**38**	**2**	**134**	**11,019**	**101**	**3,124**	**895**	**15,139**
ATIKOKAN TP		-	-	-	-	-	-	-	12	-	-	-	12
DRYDEN T		2	-	-	-	-	1	3	306	-	32	-	338
FORT FRANCES T		2	-	-	-	-	-	2	242	-	110	-	352
GERALDTON T	L												
GOLDEN TP	L												
IGNACE TP	L												
* JAFFRAY & MELICK TP		2	1	-	-	-	-	3	140	-	-	-	140
* KELWATIN T	L												
* KENORA T		5	-	-	-	-	1	6	547	-	211	-	758
LONGLAC T		-	-	-	-	-	-	-	45	-	-	-	45
MANITOUWADGE TP	L												
MARATHON TP	L												
NIPIGON TP	L												
SCHREIBER TP		1	-	-	-	-	-	1	104	-	-	-	104
SIOUX LOOKOUT T		3	-	-	-	-	-	3	189	-	-	-	189
TERRACE BAY TP	L												
* METRO THUNDER BAY		74	2	2	-	38	-	116	9,434	101	2,771	895	13,201
MANITOBA		**622**	**8**	**4**	-	**138**	-	**772**	**58,297**	**676**	**11,232**	**14,859**	**85,064**
SOUTHEASTERN MANITOBA		**29**	**1**	-	-	**22**	-	**52**	**2,746**	**30**	**982**	**5,000**	**8,758**
BROKENHEAD RM	L												
DE SALABERRY RM		1	1	-	-	-	-	2	71	-	110	-	181
HANOVER RM		11	-	-	-	-	-	11	529	15	30	-	574
LAC DU BONNET RM	L												
LAC DU BONNET VL	L												
NIVERVILLE VL		2	-	-	-	-	-	2	152	-	12	-	164
PINAWA LGD		-	-	-	-	-	-	-	-	-	-	-	-
REYNOLDS LGD		1	-	-	-	-	-	1	33	15	-	-	48
ST PIERRE-JOLYS VL	L												
STE ANNE VL		1	-	-	-	-	-	1	63	-	20	-	83
STEINBACH T		3	-	-	-	22	-	25	948	-	810	5,000	6,758
TACHE RM	L												
VICTORIA BEACH RM	L												
WINNIPEG RIVER DISTRICT	L												
* METRO WINNIPEG		10	-	-	-	-	-	10	950	-	-	-	950

TABLE 11. Building Permits Issued in Canada, by Economic Region and Municipality

TABLEAU 11. Permis de bâtir émis au Canada, par région économique et municipalite

May – 1986 – Mai

		Number of dwelling units – Nombre d'unités de logements							Estimated value of construction – Valeur estimative de la construction				
		Single dwellings – Maisons simples	Cottages – Chalets	Double dwellings – Maisons doubles	Row housing – Maisons en rangee	Apartments – Maisons d'appartements	Conversions – Transformations	Total	Residential – Domiciliaire	Industrial – Industrielle	Commercial – Commerciale	Institutional and government – Institutionnelle et gouvernementale	Total
		units – unites							thousands of dollars – en milliers de dollars				
SOUTH CENTRAL MANITOBA		**27**	-	**2**	-	**4**	-	**33**	**1,920**	**94**	**156**	-	**2,170**
ALTONA T		2	-	-	-	4	-	6	197	-	2	-	199
ARGYLE RM	L												
CARMAN T		-	-	-	-	-	-	-	11	-	-	-	11
CARTWRIGHT VL	L												
CRYSTAL CITY VL		-	-	-	-	-	-	-	2	-	-	-	2
EMERSON T		-	-	-	-	-	-	-	25	-	-	-	25
LORNE RM	L												
LOUISE RM		-	-	-	-	-	-	-	-	-	-	-	-
MONTCALM RM		1	-	-	-	-	-	1	99	-	-	-	99
MORDEN T		7	-	-	-	-	-	7	274	-	5	-	279
MORRIS RM		2	-	-	-	-	-	2	168	-	105	-	273
MORRIS T		2	-	2	-	-	-	4	167	-	-	-	167
PEMBINA RM		-	-	-	-	-	-	-	-	-	-	-	-
PILOT MOUND VL	L												
PLUM COULEE VL		-	-	-	-	-	-	-	-	-	10	-	10
RHINELAND RM		1	-	-	-	-	-	1	136	-	-	-	136
ROLAND RM		-	-	-	-	-	-	-	14	-	-	-	14
SOMERSET VL		2	-	-	-	-	-	2	316	-	-	-	316
STANLEY RM		2	-	-	-	-	-	2	96	94	-	-	190
THOMPSOM RM		-	-	-	-	-	-	-	4	-	-	-	4
WINKLER T		8	-	-	-	-	-	8	411	-	34	-	445
SOUTHWESTERN MANITOBA		**27**	-	**2**	-	**12**	-	**41**	**3,652**	**81**	**473**	**4,006**	**8,212**
BIRTLE T		5	-	-	-	-	-	5	338	-	-	-	338
BOISSEVAIN T	L												
° BRANDON C		13	-	2	-	12	-	27	2,644	50	375	4,006	7,075
CARBERRY T		1	-	-	-	-	-	1	90	-	-	-	90
CYPRESS NORTH RM	L												
DALY RM	L												
DELORAINE T	L												
KILLARNEY T		1	-	-	-	-	-	1	60	-	-	-	60
LANGFORD RM	L												
MELITA T		2	-	-	-	-	-	2	158	-	-	-	158
MINNEDOSA T		-	-	-	-	-	-	-	48	31	6	-	85
NEEPAWA T	L												
OAKLAND RM	L												
RAPID CITY T		-	-	-	-	-	-	-	1	-	-	-	1
RIVERS T		5	-	-	-	-	-	5	215	-	-	-	215
ROSEDALE RM	L												
SASKATCHEWAN RM		-	-	-	-	-	-	-	-	-	-	-	-
SHOAL LAKE VL		-	-	-	-	-	-	-	14	-	-	-	14
SIFTON RM	L												
SOURIS T		-	-	-	-	-	-	-	18	-	-	-	18
SOUTH RIDING MTN RM	L												
ST.LAZARE VL		-	-	-	-	-	-	-	-	-	-	-	-
STRATHCONA RM		-	-	-	-	-	-	-	31	-	-	-	31
TURTLE MOUNTAIN RM	L												
VIRDEN T		-	-	-	-	-	-	-	33	-	92	-	125
WALLACE RM	L												
WAWANESA VL	L												
WHITEHEAD RM		-	-	-	-	-	-	-	2	-	-	-	2
NORTH CENTRAL MANITOBA		**23**	-	-	-	**8**	-	**31**	**1,879**	-	**116**	**630**	**2,625**
CARTIER RM	L												
GLADSTONE T	L												
MACDONALD RM		7	-	-	-	-	-	7	630	-	-	-	630
MACGREGOR VL	L												
NORFOLK NORTH RM		2	-	-	-	-	-	2	120	-	1	480	601
NORFOLK SOUTH RM	L												
NOTRE-DAME LOURDES VL		-	-	-	-	-	-	-	-	-	-	-	-
° PORTAGE LA PRAIRIE C		14	-	-	-	8	-	22	1,129	-	115	150	1,394
TREHERNE VL	L												
WINNIPEG		**455**	-	-	-	**84**	-	**539**	**42,473**	**471**	**8,508**	**2,549**	**54,001**
* METRO WINNIPEG		455	-	-	-	84	-	539	42,473	471	8,508	2,549	54,001
INTERLAKE		**44**	**7**	-	-	-	-	**51**	**3,991**	-	**827**	**2,674**	**7,492**
ARBORG VL		2	-	-	-	-	-	2	115	-	10	3	128
BIFROST RM		5	1	-	-	-	-	6	311	-	-	-	311
COLDWELL RM		-	-	-	-	-	-	-	-	-	-	-	-
ERIKSDALE RM		-	-	-	-	-	-	-	-	-	-	-	-
FISHER LGD		-	-	-	-	-	-	-	1	-	-	-	1
GIMLI RM	L												
GIMLI T		2	-	-	-	-	-	2	150	-	-	-	150
GRAHAMDALE LGD		-	-	-	-	-	-	-	23	-	-	-	23
RIVERTON VL		-	-	-	-	-	-	-	-	-	-	-	-
ROCKWOOD RM	L												
ROSSER RM		-	-	-	-	-	-	-	55	-	-	-	55
SELKIRK PLANNING AREA		33	5	-	-	-	-	38	3,089	-	817	2,671	6,577
SIGLUNES RM		-	-	-	-	-	-	-	-	-	-	-	-
ST.LAURENT RM		-	1	-	-	-	-	1	79	-	-	-	79
STONEWALL T	L												
WINNIPEG BEACH T	L												
WOODLANDS RM		2	-	-	-	-	-	2	168	-	-	-	168

TABLE 11. Building Permits Issued in Canada, by Economic Region and Municipality

TABLEAU 11. Permis de bâtir émis au Canada, par région économique et municipalité

May – 1986 – Mai

		Number of dwelling units – Nombre d'unités de logements							Estimated value of construction – Valeur estimative de la construction				
		Single dwellings – Maisons simples	Cottages – Chalets	Double dwellings – Maisons doubles	Row housing – Maisons en rangée	Apartments – Maisons d'appartements	Conversions – Transformations	Total	Residential – Domiciliaire	Industrial – Industrielle	Commercial – Commerciale	Institutional and government – Institutionnelle et gouvernementale	Total
		units – unités							thousands of dollars – en milliers de dollars				
PARKLAND		15	–	–	–	8	–	23	1,351	–	23	–	1,374
BENITO VL		–	–	–	–	–	–	–	–	–	–	–	–
BOWSMAN VL	L												
DAUPHIN T		6	–	–	–	–	–	6	465	–	8	–	473
ETHELBERT VL	L												
GILBERT PLAINS VL		–	–	–	–	–	–	–	5	–	–	–	5
GRANDVIEW RM		–	–	–	–	–	–	–	–	–	–	–	–
GRANDVIEW T		1	–	–	–	–	–	1	65	–	–	–	65
MINITONAS RM		–	–	–	–	–	–	–	–	–	–	–	–
MINITONAS VL	L												
MOSSEY RIVER RM		–	–	–	–	–	–	–	–	–	–	–	–
OCHRE RIVER RM	L												
ROBLIN T	L												
RUSSELL T		1	–	–	–	–	–	1	60	–	15	–	75
SHELL RIVER RM	L												
STE ROSE DU LAC VL	L												
SWAN RIVER RM		4	–	–	–	–	–	4	224	–	–	–	224
SWAN RIVER T		3	–	–	–	8	–	11	532	–	–	–	532
NORTHERN MANITOBA		2	–	–	–	–	–	2	285	–	147	–	432
CHURCHILL LGD		–	–	–	–	–	–	–	–	–	–	–	–
FLIN FLON C		2	–	–	–	–	–	2	264	–	5	–	269
GILLAM LGD		–	–	–	–	–	–	–	–	–	142	–	142
LEAF RAPIDS T		–	–	–	–	–	–	–	–	–	–	–	–
LYNN LAKE LGD		–	–	–	–	–	–	–	3	–	–	–	3
* MYSTERY LAKE LGD		–	–	–	–	–	–	–	–	–	–	–	–
SNOW LAKE T		–	–	–	–	–	–	–	18	–	–	–	18
THE PAS T	L												
* THOMPSON C	L												
SASKATCHEWAN		375	1	6	–	78	1	461	31,790	3,552	8,442	24,143	67,927
REGINA-MOOSE MOUNTAIN		143	1	–	–	35	–	179	11,253	63	3,593	–	14,909
ALIDA VL		–	–	–	–	–	–	–	–	–	–	–	–
B-SAY-TAH VL	L												
BALGONIE T		1	–	–	–	–	–	1	82	–	–	–	82
BENGOUGH T	L												
BIENFAIT T		2	–	–	–	–	–	2	214	–	2	–	216
CARLYLE T	L												
CARNDUFF T		–	–	–	–	–	–	–	–	–	–	–	–
CRAVEN VL		–	–	–	–	–	–	–	–	–	–	–	–
DUFFERIN NO 190 RM		–	–	–	–	–	–	–	–	–	–	–	–
EARL GREY VL		–	–	–	–	–	–	–	–	–	–	–	–
EDENWOLD NO 158 RM		–	–	–	–	–	–	–	–	–	–	–	–
ESTEVAN C		8	–	–	–	–	–	8	1,561	–	151	–	1,712
FILLMORE VL		–	–	–	–	–	–	–	–	–	–	–	–
FORT QU'APPELLE T		–	–	–	–	–	–	–	8	28	400	–	436
FROBISHER VL	L												
INDIAN HEAD T	L												
KANNATA VALLEY VL		–	1	–	–	–	–	1	30	–	–	–	30
LAJORD NO 128 RM		–	–	–	–	–	–	–	–	–	–	–	–
LIPTON VL	L												
LONGLAKETON NO 219 RM		–	–	–	–	–	–	–	–	–	–	–	–
LUMSDEN NO 189 RM	L												
LUMSDEN T	L												
MANOR VL		–	–	–	–	–	–	–	–	–	–	–	–
MCKILLOP NO 220 RM		3	–	–	–	–	–	3	157	–	–	–	157
MILESTONE T	L												
MONTMARTRE VL	L												
NORTH QU'APPELLE 187 RM		–	–	–	–	–	–	–	–	–	–	–	–
OGEMA T		–	–	–	–	–	–	–	–	–	–	–	–
OXBOW T	L												
PILOT BUTTE T		–	–	–	–	–	–	–	3	–	–	–	3
QU'APPELLE T		–	–	–	–	–	–	–	–	–	–	–	–
RADVILLE T	L												
RECIPROCITY NO 32 RM		–	–	–	–	–	–	–	–	–	–	–	–
REGINA BEACH T	L												
ROULEAU T	L												
SEDLEY VL	L												
SILTON VL		–	–	–	–	–	–	–	–	–	–	–	–
SINTALUTA T		–	–	–	–	–	–	–	–	–	–	–	–
SOUTH QU'APPELLE 157 RM		1	–	–	–	–	–	1	63	–	–	–	63
STORTHOAKS NO 31 RM		–	–	–	–	–	–	–	–	–	–	–	–
STORTHOAKS VL		–	–	–	–	–	–	–	–	–	–	–	–
STRASBOURG T		6	–	–	–	–	–	6	350	–	–	–	350
WEYBURN C	L												
WHITE CITY VL	L												
* METRO REGINA		122	–	–	–	35	–	157	8,785	35	3,040	–	11,860

TABLE 11. Building Permits Issued in Canada, by Economic Region and Municipality

TABLEAU 11. Permis de bâtir émis au Canada, par région économique et municipalité

May - 1986 - Mai

	Number of dwelling units – Nombre d'unités de logements							Estimated value of construction – Valeur estimative de la construction				
	Single dwellings – Maisons simples	Cottages – Chalets	Double dwellings – Maisons doubles	Row housing – Maisons en rangée	Apartments – Maisons d'appartements	Conversions – Transformations	Total	Residential – Domiciliaire	Industrial – Industrielle	Commercial – Commerciale	Institutional and government – Institutionnelle et gouvernementale	Total
	units – unités							thousands of dollars – en milliers de dollars				
SWIFT CURRENT-MOOSEJAW	16	-	2	-	-	-	18	1,489	-	724	-	2,213
ASSINIBOIA T L												
CABRI T L												
CARMICHAEL NO 109 RM	-	-	-	-	-	-	-	-	-	-	-	-
CARMICHAEL VL	-	-	-	-	-	-	-	-	-	-	-	-
CARON NO 162 RM	-	-	-	-	-	-	-	-	-	-	-	-
CENTRAL BUTTE T	1	-	-	-	-	-	1	73	-	-	-	73
CHAPLIN VL	-	-	-	-	-	-	-	-	-	-	-	-
CLIMAX VL	-	-	-	-	-	-	-	-	-	-	-	-
CLINWORTH NO 230 RM	-	-	-	-	-	-	-	-	-	-	-	-
CORONACH T	-	-	-	-	-	-	-	3	-	-	-	3
CRAIK T L												
EASTEND T L												
EATONIA T L												
ELROSE T L												
ESTON T L												
FRONTIER VL L												
GRAVELBOURG T	-	-	-	-	-	-	-	25	-	-	-	25
GULL LAKE T	-	-	-	-	-	-	-	1	-	-	-	1
HERBERT T L												
HODGEVILLE VL	-	-	-	-	-	-	-	-	-	-	-	-
LAFLECHE T	-	-	-	-	-	-	-	-	-	-	-	-
LEADER T	1	-	-	-	-	-	1	85	-	20	-	105
MANKOTA VL L												
MAPLE CREEK T	1	-	-	-	-	-	1	64	-	-	-	64
* MOOSE JAW C	6	-	2	-	-	-	8	697	-	582	-	1,279
* MOOSE JAW NO 161 RM L												
MORSE T	-	-	-	-	-	-	-	-	-	-	-	-
RICHMOUND VL	-	-	-	-	-	-	-	-	-	-	-	-
ROCKGLEN T	-	-	-	-	-	-	-	-	-	-	-	-
SHAUNAVON T L												
* SWIFT CURRENT C	7	-	-	-	-	-	7	541	-	172	-	713
* SWIFT CURRENT NO 137 RM	-	-	-	-	-	-	-	-	-	-	-	-
TUXFORD VL L												
WILLOW BUNCH T	-	-	-	-	-	-	-	-	-	-	-	-
SASKATOON-BIGGAR	150	-	4	-	31	1	186	13,622	3,414	2,830	14,854	34,720
ARELEE VL L												
ASQUITH T L												
* BATTLEFORD T	8	-	-	-	-	-	8	518	40	-	-	558
BATTLE RIVER NO 438 RM L												
BIGGAR NO 347 RM L												
BIGGAR T L												
BLUCHER NO 343 RM	-	-	-	-	-	-	-	-	-	-	-	-
COLEVILLE VL	-	-	-	-	-	-	-	-	-	-	-	-
CORMAN PARK NO 344 RM	17	-	-	-	-	-	17	1,177	209	124	-	1,510
CUT KNIFE T L												
DALMENY T L												
DAVIDSON T L												
DELISLE T	-	-	-	-	-	-	-	6	-	-	-	6
DINSMORE VL	-	-	-	-	-	-	-	5	-	-	-	5
DUNDURN T L												
HANLEY T L												
KERROBERT T L												
KINDERSLEY NO 290 RM L												
KINDERSLEY T	3	-	-	-	-	-	3	222	-	-	-	222
LANGHAM T L												
LANIGAN T L												
LUSELAND T L												
MACKLIN T L												
MANITOU BEACH VL	-	-	-	-	-	-	-	4	-	-	-	4
MARTENSVILLE T L												
OUTLOOK T	3	-	-	-	-	-	3	310	-	-	-	310
ROSETOWN T	-	-	-	-	-	-	-	6	-	-	-	6
STRONGFIELD VL	-	-	-	-	-	-	-	-	-	-	-	-
UNITY T	7	-	-	-	1	-	8	568	-	115	-	683
VANSCOY NO 345 RM L												
VANSCOY VL	-	-	-	-	-	-	-	-	-	-	-	-
WARMAN T L												
WATROUS T L												
WILKIE T L												
WISETON VL	-	-	-	-	-	-	-	-	-	-	-	-
YOUNG VL L												
* METRO SASKATOON	112	-	4	-	30	1	147	10,806	3,165	2,591	14,854	31,416
YORKTON-MELVILLE	13	-	-	-	-	-	13	1,044	-	670	5	1,719
BROADVIEW T	-	-	-	-	-	-	-	-	-	-	-	-
CALDER NO 241 RM	-	-	-	-	-	-	-	-	-	-	-	-
CALDER VL	-	-	-	-	-	-	-	-	-	-	-	-
CANA NO 214 RM	1	-	-	-	-	-	1	50	-	-	-	50
CANORA T L												
CHURCHBRIDGE NO 211 RM	-	-	-	-	-	-	-	-	-	-	-	-

TABLE 11. Building Permits Issued in Canada, by Economic Region and Municipality

TABLEAU 11. Permis de bâtir émis au Canada, par région économique et municipalité

May - 1986 - Mai

		Number of dwelling units – Nombre d'unités de logements							Estimated value of construction – Valeur estimative de la construction				
		Single dwellings – Maisons simples	Cottages – Chalets	Double dwellings – Maisons doubles	Row housing – Maisons en rangée	Apartments – Maisons d'appartements	Conversions – Transformations	Total	Residential – Domiciliaire	Industrial – Industrielle	Commercial – Commerciale	Institutional and government – Institutionnelle et gouvernementale	Total
		units – unités							thousands of dollars – en milliers de dollars				
CHURCHBRIDGE T		-	-	-	-	-	-	-	37	-	10	-	47
ESTERHAZY T		-	-	-	-	-	-	-	-	-	-	-	-
FOAM LAKE NO 276 RM		-	-	-	-	-	-	-	3	-	1	-	4
FOAM LAKE T		-	-	-	-	-	-	-	13	-	139	-	152
GREENFELL T	L												
INVERMAY VL		-	-	-	-	-	-	-	-	-	-	-	-
KIINA T		-	-	-	-	-	-	-	-	-	-	-	-
KAMSACK T		-	-	-	-	-	-	-	11	-	-	-	11
KIPLING T	L												
LANGENBURG T		1	-	-	-	-	-	1	40	-	-	5	45
LEMBERG T	L												
LEROY NO 339 RM		-	-	-	-	-	-	-	-	-	-	-	-
LEROY T		-	-	-	-	-	-	-	-	-	-	-	-
LINTLAW VL	L												
MARGO VL		-	-	-	-	-	-	-	-	-	-	-	-
MELVILLE C	L												
MOOSOMIN T	L												
ORKNEY NO 244 RM		-	-	-	-	-	-	-	-	-	-	-	-
PRINCEVILLE T		-	-	-	-	-	-	-	1	-	-	-	1
QUINTON VL	L												
RAYMORE T	L												
SALTCOATS T	L												
SASMAN NO 336 RM		-	-	-	-	-	-	-	-	-	-	-	-
SECHO VL		-	-	-	-	-	-	-	-	-	-	-	-
SPY HILL VL	L												
TURGIS T	L												
WADENA T		2	-	-	-	-	-	2	164	-	-	-	164
WALLACE NO 243 RM		-	-	-	-	-	-	-	-	-	-	-	-
WAPELLA T	L												
WATSON T		-	-	-	-	-	-	-	-	-	-	-	-
WELWYN VL	L												
WHITEWOOD T	L												
WISHART VL		-	-	-	-	-	-	-	-	-	-	-	-
WOLSELEY T		1	-	-	-	-	-	1	78	-	28	-	106
WROXTON VL		-	-	-	-	-	-	-	-	-	-	-	-
WYNYARD T		-	-	-	-	-	-	-	28	-	15	-	43
* YORKTON C		8	-	-	-	-	-	8	619	-	477	-	1,096
PRINCE ALBERT		**53**	-	-	-	**12**	-	**65**	**4,382**	**75**	**625**	**9,284**	**14,366**
ABERDEEN NO 373 RM	L												
ARBORFIELD T		-	-	-	-	-	-	-	-	-	-	-	-
BEAVER RIVER NO 622 RM	L												
BIG RIVER T	L												
BJORKDALE NO 426 RM		-	-	-	-	-	-	-	-	-	-	-	-
BLAINE LAKE T	L												
BRITANNIA NO 502 RM	L												
BRUNO T		-	-	-	-	-	-	-	8	-	-	-	8
* BUCKLAND NO 491 RM	L												
CARROT RIVER T		-	-	-	-	-	-	-	-	-	-	-	-
CHOICELAND T	L												
CODETTE VL	L												
CONNAUGHT NO 457 RM		-	-	-	-	-	-	-	-	-	-	-	-
CUDWORTH T		-	-	-	-	-	-	-	-	-	-	-	-
DUCK LAKE NO 463 RM	L												
DUCK LAKE T		-	-	-	-	-	-	-	-	-	-	-	-
FLETT'S SPRINGS 429 RM		-	-	-	-	-	-	-	-	-	-	-	-
GARDEN RIVER NO 490 RM	L												
GLASLYN VL	L												
HAFFORD T		-	-	-	-	-	-	-	-	-	-	-	-
HAGUE VL		-	-	-	-	-	-	-	-	-	-	-	-
HEPBURN VL	L												
HUDSON BAY T	L												
HUDSON BAY NO 394 RM		-	-	-	-	-	-	-	-	-	-	-	-
HUMBOLDT NO 370 RM		-	-	-	-	-	-	-	-	-	-	-	-
HUMBOLDT T	L												
KELVINGTON T		-	-	-	-	-	-	-	-	-	-	-	-
KINISTINO NO 459 RM	L												
KINISTINO T	L												
LAIRD NO 404 RM	L												
LAIRD VL	L												
LAKELAND 521 RM	L												
LOON LAKE NO 561 RM	L												
LOVE VL	L												
MAIDSTONE T		1	-	-	-	-	-	1	77	-	-	-	77
MEADOW LAKE T		-	-	-	-	4	-	4	144	-	18	-	162
MEATH PARK VL	L												
MELFORT C		-	-	-	-	-	-	-	44	-	47	-	91
MELVILLE NO 468 RM	L												
MELVILLE VL		-	-	-	-	-	-	-	-	-	-	-	-
MIDDLE LAKE VL	L												
MISTATIM VL	L												

TABLE 11. Building Permits Issued in Canada, by Economic Region and Municipality

TABLEAU 11. Permis de bâtir émis au Canada, par région économique et municipalité

May – 1986 – Mai

		Number of dwelling units – Nombre d'unités de logements							Estimated value of construction – Valeur estimative de la construction				
		Single dwellings – Maisons simples	Cottages – Chalets	Double dwellings – Maisons doubles	Row housing – Maisons en rangée	Apartments – Maisons d'appartements	Conversions – Transformations	Total	Residential – Domiciliaire	Industrial – Industrielle	Commercial – Commerciale	Institutional and government – Institutionnelle et gouvernementale	Total
		units – unités							thousands of dollars – en milliers de dollars				
MOOSE RANGE NO 486 RM	L												
NAICAM T		–	–	–	–	–	–	–	5	–	40	–	45
NIPAWIN NO 487 RM	L												
NIPAWIN T	L												
* NORTH BATTLEFORD C		9	–	–	–	–	–	9	894	75	47		1,016
* NORTH BATTLEFORD 437 RM	L												
PADDOCKWOOD NO 520 RM	L												
PARADISE HILL VL	L												
° PRINCE ALBERT C		36	–	–	–	4	–	40	2,602	–	157	9,284	12,043
* PRINCE ALBERT NO 461 RM	L												
RABBIT LAKE VL		–	–	–	–	–	–	–	–	–	–	–	–
RIDGEDALE VL	L												
ROSE VALLEY T	L												
ROSTHERN NO 403 RM	L												
ROSTHERN T		2	–	–	–	–	–	2	131	–	–	–	131
SHELLBROOK NO 493 RM	L												
SHELLBROOK T		2	–	–	–	4	–	6	227	–	–	–	227
SPIRITWOOD NO 496 RM	L												
SPIRITWOOD T	L												
ST LOUIS NO 431 RM	L												
ST LOUIS VL	L												
ST PETER NO 369 RM		–	–	–	–	–	–	–	–	–	–	–	–
ST WALBURG T	L												
STAR CITY NO 428 RM		–	–	–	–	–	–	–	–	–	–	–	–
STAR CITY T	L												
TISDALE NO 427 RM		1	–	–	–	–	–	1	70	–	–	–	70
TISDALE T		2	–	–	–	–	–	2	180	–	2	–	182
TORCH RIVER NO 488 RM		–	–	–	–	–	–	–	–	–	–	–	–
TURTLEFORD T	L												
WAKAW T	L												
WALDHEIM T		–	–	–	–	–	–	–	–	–	314	–	314
WEIRDALE VL	L												
WHITE FOX VL		–	–	–	–	–	–	–	–	–	–	–	–
WILLOW CREEK NO 458 RM		–	–	–	–	–	–	–	–	–	–	–	–
WILTON NO 472 RM	L												
YELLOW CREEK VL		–	–	–	–	–	–	–	–	–	–	–	–
NORTHERN SASKATCHEWAN		–	–	–	–	–	–	–	–	–	–	–	–
CREIGHTON T	L												
LA RONGE T	L												
URANIUM CITY & DIST MC	L												
ALBERTA		**392**	–	**5**	**48**	**40**	**3**	**488**	**38,581**	**6,667**	**21,819**	**46,643**	**113,710**
MEDICINE HAT		**16**	–	–	–	–	–	**16**	**1,387**	**500**	**187**	**20**	**2,094**
BOW ISLAND T	L												
CONSORT VL	L												
FOREMOST VL		1	–	–	–	–	–	1	70	–	–	–	70
HANNA T		–	–	–	–	–	–	–	11	–	–	–	11
° I D NO 1	L												
* MEDICINE HAT C		15	–	–	–	–	–	15	1,306	500	187	20	2,013
OYEN T	L												
* REDCLIFF T	L												
LETHBRIDGE		**26**	–	–	–	–	–	**26**	**2,622**	**427**	**1,157**	**3,184**	**7,390**
BASSANO T	L												
BROOKS T		1	–	–	–	–	–	1	140	–	4	3	147
CARDSTON T	L												
CLARESHOLM T		–	–	–	–	–	–	–	17	367	2	2,652	3,038
COALDALE T		3	–	–	–	–	–	3	339	–	72	–	411
DUCHESS VL		–	–	–	–	–	–	–	4	–	–	–	4
FORT MACLEOD T	L												
GLENWOOD VL	L												
GRANUM T		–	–	–	–	–	–	–	20	–	–	–	20
° LETHBRIDGE C		16	–	–	–	–	–	16	1,707	50	770	529	3,056
LETHBRIDGE CO NO 26 CM		5	–	–	–	–	–	5	304	10	–	–	314
MAGRATH T	L												
MILK RIVER T	L												
NANTON T	L												
NOBLEFORD VL		–	–	–	–	–	–	–	–	–	–	–	–
PICTURE BUTTE T	L												
PINCHER CREEK T		–	–	–	–	–	–	–	53	–	309	–	362
RAYMOND T		1	–	–	–	–	–	1	38	–	–	–	38
ROSEMARY VL	L												
STAVELY T	L												
STIRLING VL	L												
TABER T	L												
VAUXHALL T	L												
WARNER VL	L												

TABLE 11. Building Permits Issued in Canada, by Economic Region and Municipality

TABLEAU 11. Permis de bâtir émis au Canada, par région économique et municipalité

May - 1986 - Mai

		Number of dwelling units - Nombre d'unités de logements							Estimated value of construction - Valeur estimative de la construction				
		Single dwellings - Maisons simples	Cottages - Chalets	Double dwellings - Maisons doubles	Row housing - Maisons en rangée	Apartments - Maisons d'appartements	Conversions - Transformations	Total	Residential - Domiciliaire	Industrial - Industrielle	Commercial - Commerciale	Institutional and government - Institutionnelle et gouvernementale	Total
		units - unités							thousands of dollars - en milliers de dollars				
CALGARY-DRUMHELLER		**160**	-	**4**	-	-	**1**	**165**	**16,713**	**3,403**	**11,450**	**39,420**	**70,986**
ACME VL		-	-	-	-	-	-	-	-	-	-	-	-
AIRDRIE T	L												
ARROWWOOD VL		-	-	-	-	-	-	-	2	-	-	-	2
BEISEKER VL	L												
BLACK DIAMOND T	L												
BLACKIE VL	L												
CARSTAIRS T	L												
CHAMPION VL	L												
COCHRANE T		2	-	-	-	-	-	2	183	-	-	470	653
CREMONA VL	L												
CROSSFIELD T	L												
DIDSBURY T	L												
DRUMHELLER C		-	-	-	-	-	-	-	47	-	-	10	57
FOOTHILLS NO 31 MD	L												
GLEICHEN T	L												
HIGH RIVER T	L												
HUSSAR VL	L												
I D NO 7	L												
IRRICANA VL	L												
KNEEHILL NO 48 MD		3	-	-	-	-	-	3	198	8	-	-	206
LINDEN VL	L												
LONGVIEW VL	L												
MORRIN VL	L												
MOUNTAIN VIEW NO 17 CM		7	-	-	-	-	-	7	252	-	-	-	252
OKOTOKS T	L												
OLDS T		6	-	-	-	-	-	6	484	-	60	-	544
ROCKY VIEW NO 44 MD		11	-	-	-	-	-	11	1,631	-	980	15,759	18,370
STANDARD VL	L												
STRATHMORE T	L												
SUNDRE T	L												
THREE HILLS T		-	-	-	-	-	-	-	7	-	1	-	8
TROCHU T	L												
TURNER VALLEY T	L												
VULCAN T	L												
* METRO CALGARY		131	-	4	-	-	1	136	13,909	3,395	10,409	23,181	50,894
THE PARKS		**12**	-	**1**	-	**25**	-	**38**	**1,976**	**1**	**755**	**70**	**2,802**
BANFF T		-	-	-	-	24	-	24	600	-	7	-	607
CANMORE T		7	-	1	-	1	-	9	923	-	588	-	1,511
CROWSNEST PASS T		2	-	-	-	-	-	2	230	-	31	9	270
EDSON T		2	-	-	-	-	-	2	150	1	9	-	160
EVANSBURG VL	L												
HINTON T		1	-	-	-	-	-	1	72	-	120	61	253
I D # 5	L												
I D NO 6	L												
I D NO 8	L												
I D NO 14	L												
JASPER NAT PK I D NO 12		-	-	-	-	-	-	-	1	-	-	-	1
WATERTON LAKE NP (ID 4)	L												
WILDWOOD VL	L												
RED DEER-WAINWRIGHT		**30**	-	-	**48**	-	**1**	**79**	**4,674**	**115**	**1,169**	**786**	**6,744**
ALIX VL	L												
ALLIANCE VL	L												
AMISK VL	L												
BENTLEY VL	L												
BLACKFALDS T		-	-	-	-	-	-	-	34	-	5	-	39
BOWDEN T	L												
CAROLINE VL	L												
CASTOR T		-	-	-	-	-	-	-	-	-	-	-	-
CHAUVIN VL	L												
CLEARWATER NO 99 MD	L												
CLIVE VL	L												
CORONATION T	L												
DAYSLAND T	L												
DELBURNE VL	L												
DONALDA VL	L												
ECKVILLE T		2	-	-	-	-	-	2	97	-	-	-	97
EDGERTON VL	L												
ELNORA VL	L												
FORESTBURG VL		1	-	-	-	-	-	1	76	-	3	-	79
HARDISTY T	L												
HUGHENDEN VL	L												
INNISFAIL T	L												
IRMA VL		-	-	-	-	-	-	-	-	-	-	-	-
KILLAM T	L												
LACOMBE T		1	-	-	-	-	1	2	81	-	-	-	81
LOUGHEED VL	L												
MIRROR VL	L												
PENHOLD T	L												
PONOKA CO NO 3 CM		5	-	-	-	-	-	5	213	-	130	120	463

TABLE 11. Building Permits Issued in Canada, by Economic Region and Municipality

TABLEAU 11. Permis de bâtir émis au Canada, par région économique et municipalité

May – 1986 – Mai

		Number of dwelling units – Nombre d'unités de logements							Estimated value of construction – Valeur estimative de la construction				
		Single dwellings – Maisons simples	Cottages – Chalets	Double dwellings – Maisons doubles	Row housing – Maisons en rangée	Apartments – Maisons d'appartements	Conversions – Transformations	Total	Residential – Domiciliaire	Industrial – Industrielle	Commercial – Commerciale	Institutional and government – Institutionnelle et gouvernementale	Total
		units – unités							thousands of dollars – en milliers de dollars				
PONOKA T		4	–	–	–	–	–	4	538	–	34	–	572
PROVOST T	L												
* RED DEER C		7	–	–	48	–	–	55	2,549	–	931	666	4,146
RED DEER CO NO 23 CM		10	–	–	–	–	–	10	1,086	115	66	–	1,267
RIMBEY T	L												
ROCKY MTN HOUSE T	L												
SEDGEWICK T	L												
STETTLER T	L												
SYLVAN LAKE T	L												
WAINWRIGHT NO 61 MD	L												
WAINWRIGHT T	L												
EDMONTON-LLOYDMINSTER		**105**	–	–	–	**12**	**1**	**118**	**8,416**	**1,465**	**4,795**	**1,665**	**16,341**
ANDREW VL	L												
BASHAW T	L												
BEAUMONT T		1	–	–	–	–	–	1	73	–	240	–	313
BRETON VL		–	–	–	–	–	–	–	–	–	–	–	–
BRUDERHEIM T	L												
CALMAR T	L												
* CAMROSE C	L												
CHIPMAN VL	L												
DERWENT VL	L												
DEVON T		–	–	–	–	–	–	–	31	4	–	–	35
DEWBERRY VL	L												
DRAYTON VALLEY T		1	–	–	–	–	–	1	81	6	350	–	437
ENTWISTLE VL	L												
HAIRY HILL VL	L												
HAY LAKES VL	L												
HOLDEN VL		–	–	–	–	–	–	–	–	–	–	–	–
INNISFREE VL	L												
KITSCOTY VL		–	–	–	–	–	–	–	5	1	–	–	6
LAMONT T	L												
LEDUC CO NO 25 CM		6	–	–	–	–	–	6	511	20	50	–	581
* LEDUC C		4	–	–	–	–	–	4	347	–	2	1	350
* LLOYDMINSTER C		10	–	–	–	–	–	10	628	321	2,668	447	4,064
MANNVILLE VL		–	–	–	–	–	–	–	6	–	–	–	6
MARWAYNE VL	L												
MILLET VL	L												
MINBURN CO NO 27 CM	L												
MINBURN VL	L												
MUNDARE T	L												
MYRNAM VL	L												
NEW NORWAY VL	L												
PARKLAND CO NO 31 CM	L												
RYLEY VL	L												
SEBA BEACH SV	L												
* SPRUCE GROVE T		6	–	–	–	–	–	6	402	–	20	–	422
STONY PLAIN T	L												
THORSBY VL	L												
TOFIELD T	L												
TWO HILLS CO NO 21 CM	L												
TWO HILLS T		–	–	–	–	–	–	–	–	–	–	–	–
VEGREVILLE T		3	–	–	–	–	–	3	143	–	399	–	542
VERMILION T		1	–	–	–	–	–	1	87	–	150	–	237
VERMILION RIVER 24 CM		5	–	–	–	–	1	6	324	–	–	–	324
VIKING T		–	–	–	–	–	–	–	3	–	–	–	3
WARBURG VL		–	–	–	–	–	–	–	5	20	–	–	25
WETASKIWIN C		1	–	–	–	12	–	13	435	881	659	22	1,997
* METRO EDMONTON		67	–	–	–	–	–	67	5,335	212	257	1,195	6,999
PEACE RIVER		**38**	–	–	–	**3**	–	**41**	**2,448**	**306**	**2,192**	**686**	**5,632**
BEAVERLODGE T	L												
BERWYN VL	L												
DONNELLY VL	L												
EAGLESHAM VL	L												
FAIRVIEW T	L												
FALHER T	L												
FOX CREEK T		–	–	–	–	–	–	–	–	–	–	174	174
GIROUXVILLE VL	L												
GRANDE CACHE T		–	–	–	–	–	–	–	4	–	–	5	9
* GRANDE PRAIRIE C		18	–	–	–	–	–	18	1,134	–	626	–	1,760
GRANDE PRAIRIE CO 1 CM		6	–	–	–	–	–	6	276	–	–	–	276
GRIMSHAW T	L												
HIGH LEVEL T	L												
HIGH PRAIRIE T		2	–	–	–	–	–	2	111	6	111	500	728
HINES CREEK VL	L												
HYTHE VL		–	–	–	–	–	–	–	–	–	–	–	–
I D NO 16	L												
I D NO 17	L												
I D NO 19	L												
I D NO 20	L												

TABLE 11. Building Permits Issued in Canada, by Economic Region and Municipality

TABLEAU 11. Permis de bâtir émis au Canada, par région économique et municipalité

May - 1986 - Mai

		Number of dwelling units – Nombre d'unités de logements							Estimated value of construction – Valeur estimative de la construction				
		Single dwellings – Maisons simples	Cottages – Chalets	Double dwellings – Maisons doubles	Row housing – Maisons en rangée	Apartments – Maisons d'appartements	Conversions – Transformations	Total	Residential – Domiciliaire	Industrial – Industrielle	Commercial – Commerciale	Institutional and government – Institutionnelle et gouvernementale	Total
		units - unités							thousands of dollars - en milliers de dollars				
I D NO 21	L												
I D NO 22	L												
I D NO 23	L												
KINUSO VL	L												
MANNING T	L												
MCLENNAN T	L												
NAMPA VL	L												
PEACE NO 135 MD	L												
PEACE RIVER T		1	-	-	-	-	-	1	77	-	1,025	-	1,102
RAINBOW LAKE T	L												
RYCROFT VL	L												
SEXSMITH T	L												
SLAVE LAKE T		11	-	-	-	3	-	14	846	300	430	-	1,576
SPIRIT RIVER T	L												
SWAN HILLS T	L												
VALLEYVIEW T	L												
WEMBLEY T	L												
ATHABASCA		**5**	-	-	-	-	-	**5**	**345**	**450**	**114**	**812**	**1,721**
ALBERTA BEACH SV	L												
ATHABASCA T	L												
BARRHEAD T		1	-	-	-	-	-	1	26	-	-	400	426
BARRHEAD CO NO 11 CM	L												
BONNYVILLE T	L												
BONNYVILLE NO 87 MD	L												
[illegible] VL		1	-	-	-	-	-	1	50	-	-	-	50
[illegible] VL	L												
[illegible] LAKE T	L												
[illegible] POINT T	L												
FORT ASSINIBOINE VL		-	-	-	-	-	-	-	-	-	-	-	-
* FORT MCMURRAY C		2	-	-	-	-	-	2	150	450	80	297	977
[illegible]DON VL	L												
GRAND CENTRE T	L												
I D NO 15	L												
I D NO 18	L												
LAC LA BICHE T		-	-	-	-	-	-	-	17	-	4	-	21
LAC STE ANNE CO 28 CM	L												
MAYERTHORPE T	L												
ONOWAY VL	L												
RADWAY VL	L												
SANGUDO VL	L												
SMOKY LAKE T		-	-	-	-	-	-	-	-	-	-	-	-
ST PAUL CO NO 19 CM	L												
ST PAUL T	L												
THORHILD VL	L												
THORHILD CO NO 7 CM	L												
VILNA VL	L												
WASKATENAU VL	L												
WESTLOCK T	L												
WHITECOURT T		1	-	-	-	-	-	1	102	-	30	115	247
BRITISH COLUMBIA COLOMBIE-BRITANNIQUE		**845**	**1**	**6**	**117**	**202**	**1**	**1,172**	**80,563**	**3,940**	**36,380**	**23,522**	**144,405**
EAST KOOTENAY		**16**	-	-	-	**2**	-	**18**	**1,130**	**3**	**170**	**441**	**1,744**
* CRANBROOK C		1	-	-	-	-	-	1	116	-	25	441	582
EAST KOOTENAY RD		15	-	-	-	2	-	17	1,005	-	145	-	1,150
ELKFORD VL		-	-	-	-	-	-	-	6	-	-	-	6
FERNIE C		-	-	-	-	-	-	-	3	3	-	-	6
INVERMERE DM	L												
KIMBERLEY C	L												
SPARWOOD DM	L												
CENTRAL KOOTENAY		**5**	**1**	-	-	-	-	**6**	**494**	**100**	**177**	**104**	**875**
CASTLEGAR C		-	-	-	-	-	-	-	34	-	5	2	41
CENTRAL KOOTENAY RD	L												
COLUMBIA-SHUSWAP RD		3	1	-	-	-	-	4	220	100	80	-	400
CRESTON T	L												
GOLDEN T	L												
KASLO VL	L												
NAKUSP VL		-	-	-	-	-	-	-	-	-	-	14	14
NELSON C		-	-	-	-	-	-	-	134	-	78	80	292
REVELSTOKE C		2	-	-	-	-	-	2	105	-	14	8	127
SLOCAN VL		-	-	-	-	-	-	-	1	-	-	-	1
* SLOCAN DM DM	L												

TABLE 11. Building Permits Issued in Canada, by Economic Region and Municipality

TABLEAU 11. Permis de bâtir émis au Canada, par région économique et municipalité

May – 1986 – Mai

		Number of dwelling units – Nombre d'unités de logements							Estimated value of construction – Valeur estimative de la construction				
		Single dwellings – Maisons simples	Cottages – Chalets	Double dwellings – Maisons doubles	Row housing – Maisons en rangée	Apartments – Maisons d'appartements	Conversions – Transformations	Total	Residential – Domiciliaire	Industrial – Industrielle	Commercial – Commerciale	Institutional and government – Institutionnelle et gouvernementale	Total
		units – unités							thousands of dollars – en milliers de dollars				
OKANAGAN-BOUNDARY		**120**	–	**2**	**28**	**102**	**1**	**253**	**15,415**	**1,027**	**1,594**	**1,039**	**19,075**
* CENTRAL OKANAGAN RD		33	–	–	–	–	–	33	2,574	31	65	–	2,670
* COLDSTREAM DM		5	–	–	–	–	–	5	343	–	–	–	343
ENDERBY C	L												
* FRUITVALE VL		–	–	–	–	–	–	–	15	–	–	–	15
GRAND FORKS C		–	–	–	–	–	–	–	26	–	30	–	56
GREENWOOD C		–	–	–	–	–	–	–	–	–	–	–	–
* KELOWNA C		26	–	–	28	62	–	116	4,593	91	740	25	5,449
KOOTENAY BOUNDARY RD		2	–	–	–	–	–	2	250	–	–	–	250
MIDWAY VL		–	–	–	–	–	–	–	3	–	–	–	3
* MONTROSE VL		–	–	–	–	–	–	–	12	–	–	–	12
* NORTH OKANAGAN RD		5	–	–	–	–	–	5	506	64	24	–	594
OKANAGAN-SIMILKAMEEN RD		13	–	–	–	–	–	13	758	686	6	165	1,615
OLIVER VL		1	–	–	–	–	–	1	77	–	–	–	77
OSOYOOS T		1	–	–	–	–	–	1	73	–	–	–	73
* PEACHLAND DM		3	–	–	–	–	–	3	170	–	–	–	170
* PENTICTON C		10	–	2	–	40	–	52	4,619	–	451	846	5,916
* ROSSLAND C		1	–	–	–	–	–	1	64	–	–	–	64
SPALLUMCHEEN DM		10	–	–	–	–	–	10	590	155	–	3	748
SUMMERLAND DM		4	–	–	–	–	1	5	223	–	26	–	249
* TRAIL C		–	–	–	–	–	–	–	37	–	117	–	154
* VERNON C		5	–	–	–	–	–	5	392	–	135	–	527
* WARFIELD VL		1	–	–	–	–	–	1	90	–	–	–	90
LILLOOET-THOMPSON		**47**	–	–	–	**17**	–	**64**	**4,859**	**1,045**	**6,255**	**444**	**12,603**
* KAMLOOPS C		13	–	–	–	–	–	13	1,077	1,015	2,819	62	4,973
LILLOOET VL	L												
MERRITT C		4	–	–	–	–	–	4	203	–	7	–	210
* SQUAMISH DM		6	–	–	–	–	–	6	555	–	165	–	720
SQUAMISH-LILLOOET RD	L												
THOMPSON-NICOLA RD		14	–	–	–	–	–	14	735	30	106	2	873
WHISTLER DM		10	–	–	–	17	–	27	2,289	–	3,158	380	5,827
LOWER MAINLAND		**348**	–	–	**38**	**73**	–	**459**	**33,438**	**1,149**	**21,380**	**19,068**	**75,035**
* ABBOTSFORD DM		17	–	–	–	–	–	17	1,296	115	533	–	1,944
* CHILLIWACK DM		24	–	–	–	–	–	24	1,732	75	530	–	2,337
DEWDNEY-ALOUETTE SRD	L												
GIBSONS T		–	–	–	–	–	–	–	21	85	–	–	106
HARRISON HOT SPRINGS VL	L												
HOPE T		1	–	–	–	–	–	1	93	–	–	–	93
KENT DM	L												
* MATSQUI DM		22	–	–	38	32	–	92	4,485	73	1,018	2,113	7,689
* MISSION DM		8	–	–	–	–	–	8	499	–	4	1,006	1,509
* POWELL RIVER DM	L												
* METRO VANCOUVER		276	–	–	–	41	–	317	25,312	801	19,295	15,949	61,357
CAPITAL		**277**	–	**4**	**51**	**8**	–	**340**	**22,498**	**344**	**4,843**	**2,145**	**29,830**
* ALBERNI-CLAYOQUOT SRD	L												
ALERT BAY VL	L												
* CAMPBELL RIVER DM		14	–	–	–	–	–	14	752	–	54	35	841
* COMOX T		9	–	–	–	–	–	9	534	–	40	240	814
* COMOX-STRATHCONA RD		21	–	–	–	–	–	21	1,546	–	45	–	1,591
* COURTENAY C		3	–	–	–	2	–	5	280	–	4	–	284
COWICHAN VALLEY SRD	L												
* CUMBERLAND VL		–	–	–	–	–	–	–	23	–	–	–	23
DUNCAN C		–	–	–	–	–	–	–	8	–	10	–	18
LAKYSMITH T		5	–	–	–	–	–	5	257	–	–	–	257
LAKE COWICHAN VL		–	–	–	–	–	–	–	3	–	2	–	5
* NANAIMO C		35	–	–	–	–	–	35	1,865	–	773	377	3,015
NANAIMO RD		21	–	–	–	–	–	21	1,067	–	60	–	1,127
* NORTH COWICHAN DM		18	–	–	–	–	–	18	904	1	10	–	915
PARKSVILLE T		7	–	–	–	–	–	7	336	–	157	–	493
* PORT ALBERNI C		3	–	–	–	–	–	3	247	–	32	–	279
PORT HARDY DM	L												
PORT MCNEIL T	L												
QUALICUM BEACH T		5	–	–	–	–	–	5	319	–	9	–	328
* TOFINO DM	L												
* METRO VICTORIA		136	–	4	51	6	–	197	14,357	343	3,647	1,493	19,840
CARIBOO-FORT GEORGE		22	–	–	–	–	–	22	**1,743**	**228**	**923**	**245**	**3,139**
BULKLEY-NECHAKO RD	L												
CARIBOO RD	L												
FORT ST JAMES VL		1	–	–	–	–	–	1	78	–	–	–	78
FRASER-FORT GEORGE RD	L												
HOUSTON DM		2	–	–	–	–	–	2	108	–	200	–	308
MACKENZIE DM		1	–	–	–	–	–	1	200	–	–	–	200
MCBRIDE VL		1	–	–	–	–	–	1	57	–	–	–	57
* PRINCE GEORGE C		13	–	–	–	–	–	13	1,146	38	435	103	1,722
QUESNEL C	L												
SMITHERS T		–	–	–	–	–	–	–	10	–	28	–	38
VANDERHOOF DM		2	–	–	–	–	–	2	91	–	–	–	91
WILLIAMS LAKE C		2	–	–	–	–	–	2	53	190	260	142	645

TABLE 11. Building Permits Issued in Canada, by Economic Region and Municipality

TABLEAU 11. Permis de bâtir émis au Canada, par région économique et municipalité

May - 1986 - Mai

		Number of dwelling units – Nombre d'unités de logements							Estimated value of construction – Valeur estimative de la construction				
		Single dwellings – Maisons simples	Cottages – Chalets	Double dwellings – Maisons doubles	Row housing – Maisons en rangée	Apartments – Maisons d'appartements	Conversions – Transformations	Total	Residential – Domiciliaire	Industrial – Industrielle	Commercial – Commerciale	Institutional and government – Institutionnelle et gouvernementale	Total
		units - unités							thousands of dollars - en milliers de dollars				
PEACE RIVER-LIARD		**6**	-	-	-	-	-	**6**	**509**	-	**323**	-	**832**
CHETWYND DM	L												
* DAWSON CREEK C		2	-	-	-	-	-	2	122	-	114	-	236
* FORT ST JOHN C		1	-	-	-	-	-	1	102	-	166	-	268
PEACE RIVER LIARD RD		3	-	-	-	-	-	3	239	-	-	-	239
POUCE COUPE VL	L												
TUMBLER RIDGE DM		-	-	-	-	-	-	-	46	-	43	-	89
SKEENA-STIKINE		**4**	-	-	-	-	-	**4**	**477**	**44**	**715**	**36**	**1,272**
* KITIMAT DM	L												
* PRINCE RUPERT C		-	-	-	-	-	-	-	61	41	715	36	853
* TERRACE DM		4	-	-	-	-	-	4	416	3	-	-	419
YUKON		**2**	**1**	-	-	-	-	**3**	**164**	-	**211**	**2,438**	**2,813**
WHITEHORSE C	L												
YUKON DM		2	1	-	-	-	-	3	164	-	211	2,438	2,813
NORTHWEST TERRITORIES TERRITOIRES-DU-NORD-OUEST		**11**	-	-	-	**18**	-	**29**	**1,893**	-	**153**	-	**2,046**
FORT SIMPSON VL	L												
FORT SMITH T	L												
FROBISHER BAY T	L												
HAY RIVER T	L												
INUVIK T	L												
PINE POINT T	L												
YELLOWKNIFE C		11	-	-	-	18	-	29	1,893	-	153	-	2,046

TABLE 12. Building Permits Issued in Canada, by Economic Region and Municipality - to Date

TABLEAU 12. Permis de bâtir émis au Canada, par région économique et municipalité - à date

January - May - 1986 - Janvier - Mai

	Number of dwelling units - Nombre d'unités de logements							Estimated value of construction - Valeur estimative de la construction				
	Single dwellings - Maisons simples	Cottages - Chalets	Double dwellings - Maisons doubles	Row housing - Maisons en rangée	Apartments - Maisons d'appartements	Conversions - Transformations	Total	Residential - Domiciliaire	Industrial - Industrielle	Commercial - Commerciale	Institutional and government - Institutionnelle et gouvernementale	Total
	units - unités							thousands of dollars - en milliers de dollars				
CANADA TOTAL	**45,948**	**433**	**2,965**	**3,206**	**24,683**	**2,095**	**79,330**	**5,124,018**	**578,948**	**1,859,848**	**899,974**	**8,462,788**
NEWFOUNDLAND TERRE-NEUVE	**268**	-	**10**	**25**	**33**	**53**	**389**	**20,924**	**685**	**30,498**	**2,805**	**54,912**
AVALON PENINSULA	**166**	-	**6**	**25**	**27**	**51**	**275**	**14,435**	**682**	**28,812**	**1,519**	**45,448**
ARNOLD'S COVE T	-	-	-	-	-	-	-	-	-	-	-	-
AVONDALE T	-	-	-	-	-	-	-	-	-	-	-	-
* BRYANT'S COVE COM	-	-	-	-	-	-	-	-	-	30	-	30
* CARBONEAR T	1	-	4	-	-	-	5	323	-	215	-	538
COLLIERS T	-	-	-	-	-	-	-	-	-	-	-	-
CONCEPTION HARBOUR T	-	-	-	-	-	-	-	15	-	-	-	15
FERMEUSE COM	-	-	-	-	-	-	-	16	-	-	-	16
FOX HARBOUR COM	1	-	-	-	-	-	1	48	-	10	-	58
* HARBOUR GRACE T	-	-	-	-	-	-	-	-	-	-	-	-
* HARBOUR GRACE SOUTH COM	-	-	-	-	-	-	-	-	-	-	-	-
HARBOUR MAIN T	-	-	-	-	-	-	-	-	-	-	-	-
HEART'S CONTENT T	-	-	-	-	-	-	-	-	-	-	-	-
HEART'S DESIRE T	-	-	-	-	-	-	-	30	-	-	-	30
HOLYROOD T	2	-	-	-	-	-	2	113	3	90	-	206
NEW PERLICAN T	-	-	-	-	-	-	-	-	-	-	-	-
NORMAN'S COVE T	-	-	-	-	-	-	-	-	-	-	-	-
PLACENTIA T	-	-	-	-	-	-	-	-	-	-	-	-
* SALMON COVE T	-	-	-	-	-	-	-	7	-	3	-	10
SOUTH RIVER T	-	-	-	-	-	-	-	-	-	-	-	-
SPANIARD'S BAY T	2	-	-	-	-	-	2	90	-	-	-	90
TILTON T	-	-	-	-	-	-	-	-	-	-	-	-
TREPASSEY T	2	-	-	-	-	-	2	98	-	-	-	98
UPPER ISLAND COVE T	5	-	-	-	-	-	5	183	-	1	-	184
* VICTORIA T	2	-	-	-	-	-	2	109	-	-	-	109
WABANA T	-	-	-	-	-	-	-	-	-	-	-	-
WHITBOURNE T	-	-	-	-	-	-	-	-	-	-	-	-
* METRO ST JOHNS	151	-	2	25	27	51	256	13,403	679	28,463	1,519	44,064
SOUTH COAST-BURIN PSLA	**3**	-	-	-	**4**	-	**7**	**388**	-	**161**	**506**	**1,055**
BAY L'ARGENT T	-	-	-	-	-	-	-	-	-	-	-	-
BURIN T	1	-	-	-	-	-	1	47	-	70	-	117
CHANNEL PORT BASQUES T	-	-	-	-	4	-	4	60	-	-	-	60
FORTUNE T	-	-	-	-	-	-	-	-	-	-	-	-
FOX COVE-MORTIER T	-	-	-	-	-	-	-	7	-	-	-	7
GARNISH T	-	-	-	-	-	-	-	-	-	-	-	-
GAULTOIS T	-	-	-	-	-	-	-	-	-	-	-	-
GRAND BANK T	1	-	-	-	-	-	1	84	-	80	300	464
HARBOUR BRETON T	-	-	-	-	-	-	-	57	-	-	206	263
ISLE AUX MORTS T	-	-	-	-	-	-	-	5	-	-	-	5
LAWN T	-	-	-	-	-	-	-	-	-	-	-	-
MARYSTOWN T	-	-	-	-	-	-	-	-	-	-	-	-
MILLTOWN-HEAD BAY ESP T	-	-	-	-	-	-	-	-	-	-	-	-
MORRISVILLE COM	-	-	-	-	-	-	-	-	-	-	-	-
PARKERS COVE COM	-	-	-	-	-	-	-	42	-	10	-	52
POINT MAY COM	-	-	-	-	-	-	-	-	-	-	-	-
RAMEA T	-	-	-	-	-	-	-	-	-	1	-	1
ROSE BLANCHE T	1	-	-	-	-	-	1	86	-	-	-	86
ST-LAWRENCE T	-	-	-	-	-	-	-	-	-	-	-	-
N D-CENT BONAVISTA BAY	**45**	-	-	-	-	-	**45**	**2,762**	-	**1,134**	**700**	**4,596**
BADGER T	-	-	-	-	-	-	-	2	-	-	-	2
BADGER'S QUAY T	5	-	-	-	-	-	5	259	-	5	-	264
BAIE VERTE T	-	-	-	-	-	-	-	-	-	-	-	-
BEACHSIDE COM	-	-	-	-	-	-	-	-	-	-	-	-
BIRCHY BAY T	2	-	-	-	-	-	2	60	-	-	-	60
BISHOP'S FALLS T	2	-	-	-	-	-	2	96	-	-	-	96
BONAVISTA T	10	-	-	-	-	-	10	464	-	31	100	595
BOTWOOD T	-	-	-	-	-	-	-	-	-	-	-	-
CLARENVILLE T	-	-	-	-	-	-	-	-	-	-	-	-
DURRELL T	-	-	-	-	-	-	-	-	-	-	-	-
ELLISTON T	-	-	-	-	-	-	-	1	-	-	-	1
FOGO T	-	-	-	-	-	-	-	-	-	-	-	-
* GANDER T	9	-	-	-	-	-	9	658	-	410	-	1,068
GLENWOOD T	-	-	-	-	-	-	-	-	-	-	-	-
GLOVERTOWN T	6	-	-	-	-	-	6	388	-	140	-	528
* GRAND FALLS T	2	-	-	-	-	-	2	112	-	-	-	112
HARE BAY T	1	-	-	-	-	-	1	197	-	-	-	197
JOE BATT'S ARM T	-	-	-	-	-	-	-	-	-	-	-	-
KINGS POINT COM	-	-	-	-	-	-	-	1	-	-	-	1
LEWISPORTE T	2	-	-	-	-	-	2	126	-	30	-	156
LUMSDEN T	-	-	-	-	-	-	-	-	-	-	-	-
MUSGRAVETOWN T	-	-	-	-	-	-	-	2	-	-	-	2

TABLE 12. Building Permits Issued in Canada, by Economic Region and Municipality - to Date

TABLEAU 12. Permis de bâtir émis au Canada, par région économique et municipalité - à date

January - May - 1986 - Janvier - Mai

	Number of dwelling units - Nombre d'unités de logements							Estimated value of construction - Valeur estimative de la construction				
	Single dwellings - Maisons simples	Cottages - Chalets	Double dwellings - Maisons doubles	Row housing - Maisons en rangée	Apartments - Maisons d'appartements	Conversions - Transformations	Total	Residential - Domiciliaire	Industrial - Industrielle	Commercial - Commerciale	Institutional and government - Institutionnelle et gouvernementale	Total
	units - unités							thousands of dollars - en milliers de dollars				
NORTHERN ARM T	-	-	-	-	-	-	-	-	-	-	-	-
PETERVIEW T	-	-	-	-	-	-	-	5	-	-	-	5
PILLEYS ISLAND COM	1	-	-	-	-	-	1	40	-	-	-	40
POINT LEAMINGTON T	-	-	-	-	-	-	-	-	-	-	-	-
PORT ANSON COM	2	-	-	-	-	-	2	110	-	-	-	110
PORT REXTON COM	-	-	-	-	-	-	-	-	-	-	-	-
ROBERTS ARM T	-	-	-	-	-	-	-	-	-	-	-	-
SALVAGE T	-	-	-	-	-	-	-	15	-	15	-	30
SELDOM-LITTLE SELDOM T	-	-	-	-	-	-	-	10	-	-	-	10
SPRINGDALE T	2	-	-	-	-	-	2	110	-	285	-	395
SUMMERFORD T	-	-	-	-	-	-	-	27	-	-	-	27
TERRA NOVA COM	-	-	-	-	-	-	-	-	-	-	-	-
TWILLINGATE T	1	-	-	-	-	-	1	76	-	173	600	849
WAREHAM T	-	-	-	-	-	-	-	-	-	-	-	-
WESLEYVILLE T	-	-	-	-	-	-	-	3	-	45	-	48
* WINDSOR T	-	-	-	-	-	-	-	-	-	-	-	-
W COAST-N PEN-LABRADOR	**54**	-	**4**	-	**2**	**2**	**62**	**3,339**	**3**	**391**	**80**	**3,813**
CORMACK COM	3	-	-	-	-	-	3	125	-	27	-	152
* CORNER BROOK C	25	-	4	-	2	1	32	2,022	-	150	80	2,252
COW HEAD T	-	-	-	-	-	-	-	-	-	-	-	-
DEER LAKE T	4	-	-	-	-	-	4	218	-	115	-	333
ENGLEE T	-	-	-	-	-	-	-	6	-	28	-	34
* GILLAMS COM	3	-	-	-	-	-	3	100	-	-	-	100
HAPPY VALLEY-GOOSEBAY T	-	-	-	-	-	-	-	-	-	-	-	-
* HUGHES BROOK COM	-	-	-	-	-	-	-	10	-	-	-	10
* IRISHTOWN COM	-	-	-	-	-	-	-	5	-	-	-	5
KIPPENS T	-	-	-	-	-	-	-	-	-	-	-	-
L'ANSE-AU-CLAIR COM	-	-	-	-	-	-	-	-	-	-	-	-
* LABRADOR CITY T	-	-	-	-	-	-	-	-	-	-	-	-
* MASSEY DRIVE T	1	-	-	-	-	-	1	30	-	-	-	30
* MEADOWS COM	-	-	-	-	-	-	-	2	-	-	-	2
* MOUNT MORIAH T	1	-	-	-	-	1	2	72	-	-	-	72
PARSONS POND COM	-	-	-	-	-	-	-	-	-	-	-	-
* PASADENA T	-	-	-	-	-	-	-	-	-	-	-	-
PORT AU CHOIX T	2	-	-	-	-	-	2	87	-	-	-	87
PORT SAUNDERS T	2	-	-	-	-	-	2	73	3	30	-	106
RIVER OF PONDS	1	-	-	-	-	-	1	40	-	-	-	40
RODDICKTON T	5	-	-	-	-	-	5	154	-	-	-	154
ST ANTHONY T	3	-	-	-	-	-	3	175	-	-	-	175
ST GEORGE'S T	3	-	-	-	-	-	3	131	-	4	-	135
* STEADY BROOK COM	-	-	-	-	-	-	-	-	-	-	-	-
STEPHENVILLE T	-	-	-	-	-	-	-	-	-	-	-	-
* SUMMERSIDE COM	1	-	-	-	-	-	1	61	-	-	-	61
* WABUSH T	-	-	-	-	-	-	-	28	-	37	-	65
WOODY POINT COM	-	-	-	-	-	-	-	-	-	-	-	-
PRINCE EDWARD ISLAND ILE-DU-PRINCE-EDOUARD	**266**	**50**	**22**	-	**103**	**18**	**459**	**22,950**	**1,734**	**6,141**	**9,736**	**40,561**
PRINCE EDWARD ISLAND	**266**	**50**	**22**	-	**103**	**18**	**459**	**22,950**	**1,734**	**6,141**	**9,736**	**40,561**
ABRAM'S VILLAGE VL	-	-	-	-	-	-	-	10	-	-	-	10
ALBERTON T	-	-	-	-	-	-	-	24	-	102	36	162
BEDEQUE VL	-	1	-	-	-	-	1	30	-	-	-	30
BORDEN T	-	-	-	-	-	-	-	30	-	-	-	30
* BRACKLEY COM	1	-	-	-	3	-	4	207	-	-	-	207
* BUNBURY-SOUTHPORT VL	18	-	-	-	12	-	30	1,687	25	-	-	1,712
CARDIGAN VL	2	-	-	-	-	-	2	85	-	-	-	85
CENTRAL BEDEQUE VL	1	-	-	-	-	-	1	47	-	-	-	47
* CHARLOTTETOWN C	12	-	16	-	10	7	45	2,496	30	2,101	5,050	9,677
* CLYDE RIVER COM	2	-	-	-	-	-	2	70	-	-	-	70
* CORNWALL VL	3	-	-	-	-	4	7	245	10	-	-	255
CRAPAUD VL	-	-	-	-	-	-	-	-	-	-	-	-
CROSSROADS COM	9	3	-	-	-	-	12	818	-	-	-	818
* EAST ROYALTY VL	6	-	-	-	-	-	6	382	3	-	-	385
* ELIOT RIVER COM	2	-	-	-	-	-	2	160	-	-	-	160
GEORGETOWN T	-	-	-	-	-	-	-	25	-	-	-	25
* HILLSBOROUGH PARK VL	1	-	-	-	-	-	1	93	-	-	-	93
HUNTER RIVER VL	-	-	-	-	-	-	-	-	-	10	-	10
KENSINGTON T	3	-	-	-	-	-	3	150	18	10	-	178
KEPPOCH-KINLOCK COM	3	1	-	-	-	-	4	288	-	-	-	288
KINGS-ROYALTY LOT	-	-	-	-	-	-	-	-	-	-	-	-
KINKORA VL	-	-	-	-	-	-	-	5	-	-	-	5
* LINKLETTER COM	1	-	-	-	-	-	1	74	-	-	-	74
* MEADOWBANK COM	2	-	-	-	-	-	2	156	3	-	-	159
* MILTONVALE PARK COM	1	-	-	-	-	1	2	84	-	-	-	84
MIMINEGASH VL	-	-	-	-	-	-	-	-	-	-	-	-
* MISCOUCHE VL	3	-	-	-	-	-	3	183	-	8	-	191

TABLE 12. Building Permits Issued in Canada, by Economic Region and Municipality – to Date

TABLEAU 12. Permis de bâtir émis au Canada, par région économique et municipalité – à date

January - May - 1986 - Janvier - Mai

	Number of dwelling units - Nombre d'unités de logements							Estimated value of construction - Valeur estimative de la construction				
	Single dwellings - Maisons simples	Cottages - Chalets	Double dwellings - Maisons doubles	Row housing - Maisons en rangée	Apartments - Maisons d'appartements	Conversions - Transformations	Total	Residential - Domiciliaire	Industrial - Industrielle	Commercial - Commerciale	Institutional and government - Institutionnelle et gouvernementale	Total
	units - unités							thousands of dollars - en milliers de dollars				
MONTAGUE T	2	-	-	-	-	2	4	206	40	-	-	246
MORELL VL	-	-	-	-	-	-	-	-	-	-	-	-
MOUNT STEWART VL	-	-	-	-	-	-	-	-	-	-	-	-
MURRAY HARBOUR VL	-	-	-	-	-	-	-	-	-	-	-	-
MURRAY RIVER VL	-	-	-	-	-	-	-	4	-	11	-	15
* NORTH RIVER COM	4	1	-	-	-	-	5	260	-	-	-	260
NORTH RUSTICO VL	2	-	-	-	-	-	2	153	-	-	-	153
O'LEARY VL	1	-	-	-	-	-	1	62	-	-	-	62
* PARKDALE T	2	-	-	-	24	2	28	999	12	360	187	1,558
* QUEEN'S ROYALTY LOT	-	-	-	-	-	-	-	-	-	-	-	-
* SHERBROOKE COM	1	-	-	-	-	-	1	126	-	-	-	126
* SHERWOOD VL	10	-	2	-	16	-	28	1,398	10	235	-	1,643
SOURIS T	-	-	-	-	-	-	-	-	-	-	-	-
* ST ELEANORS VL	4	-	-	-	-	-	4	270	3	15	-	288
ST-LOUIS VL	-	-	-	-	-	-	-	-	-	-	-	-
ST PETERS VL	1	-	-	-	-	-	1	12	-	20	-	32
* SUMMERSIDE T	2	-	2	-	24	1	29	1,127	46	1,127	2,041	4,341
TIGNISH VL	2	-	-	-	-	-	2	113	11	30	-	154
TOWNSHIP 1 LOT	4	-	-	-	-	-	4	195	-	-	-	195
TOWNSHIP 2 LOT	2	-	-	-	-	-	2	79	8	4	-	91
TOWNSHIP 3 LOT	-	-	-	-	-	-	-	16	-	-	-	16
TOWNSHIP 4 LOT	4	-	-	-	-	-	4	140	-	-	-	140
TOWNSHIP 5 LOT	5	-	-	-	-	-	5	217	-	-	-	217
TOWNSHIP 6 LOT	-	-	-	-	-	-	-	58	-	-	-	58
TOWNSHIP 7 LOT	-	-	-	-	-	-	-	7	21	-	-	28
TOWNSHIP 8 LOT	1	-	-	-	-	-	1	35	-	-	-	35
TOWNSHIP 9 LOT	-	-	-	-	-	-	-	-	-	-	-	-
TOWNSHIP 10 LOT	-	-	-	-	-	-	-	3	-	-	-	3
TOWNSHIP 11 LOT	1	-	-	-	-	-	1	50	40	-	-	90
TOWNSHIP 12 LOT	3	-	-	-	-	-	3	94	-	-	-	94
TOWNSHIP 13 LOT	2	-	-	-	-	-	2	86	-	-	-	86
TOWNSHIP 14 LOT	3	1	-	-	-	-	4	179	25	155	-	359
TOWNSHIP 15 LOT	2	-	-	-	-	-	2	93	-	-	-	93
TOWNSHIP 16 LOT	1	-	-	-	-	-	1	58	-	-	-	58
* TOWNSHIP 17 LOT	1	-	-	-	-	-	1	10	-	-	-	10
TOWNSHIP 18 LOT	1	3	-	-	-	-	4	247	20	70	-	337
TOWNSHIP 19 LOT	4	1	-	-	-	-	5	233	2	-	-	235
TOWNSHIP 20 LOT	2	-	-	-	-	-	2	65	-	-	-	65
TOWNSHIP 21 LOT	2	2	-	-	-	-	4	124	25	38	-	187
TOWNSHIP 22 LOT	3	-	-	-	-	-	3	146	-	20	-	166
TOWNSHIP 23 LOT	2	1	-	-	-	-	3	118	8	695	60	881
TOWNSHIP 24 LOT	1	-	-	-	-	-	1	13	-	20	-	33
TOWNSHIP 25 LOT	-	-	-	-	-	-	-	39	7	-	50	96
TOWNSHIP 26 LOT	3	5	-	-	-	-	8	248	50	-	-	298
TOWNSHIP 27 LOT	-	-	-	-	-	-	-	-	30	-	-	30
TOWNSHIP 28 LOT	1	3	-	-	-	-	4	118	-	-	-	118
TOWNSHIP 29 LOT	2	1	-	-	-	-	3	112	-	-	-	112
TOWNSHIP 30 LOT	2	2	-	-	-	-	4	132	-	-	-	132
* TOWNSHIP 31 LOT	6	-	-	-	-	-	6	318	-	-	-	318
* TOWNSHIP 33 LOT	3	3	-	-	-	-	6	224	5	130	-	359
* TOWNSHIP 34 LOT	8	3	-	-	-	-	11	609	-	-	-	609
TOWNSHIP 35 LOT	5	2	-	-	-	-	7	196	-	30	-	226
TOWNSHIP 36 LOT	3	2	-	-	-	-	5	178	-	-	-	178
TOWNSHIP 37 LOT	1	-	-	-	-	-	1	35	-	5	-	40
TOWNSHIP 38 LOT	2	1	-	-	-	-	3	131	-	30	-	161
TOWNSHIP 39 LOT	2	-	-	-	-	-	2	40	-	-	-	40
TOWNSHIP 40 LOT	-	-	-	-	-	-	-	15	-	-	-	15
TOWNSHIP 41 LOT	-	2	-	-	-	-	2	36	-	-	-	36
TOWNSHIP 42 LOT	-	-	-	-	-	-	-	-	-	-	-	-
TOWNSHIP 43 LOT	2	3	-	-	-	-	5	133	1	-	-	134
TOWNSHIP 44 LOT	-	1	-	-	-	-	1	111	-	25	-	136
TOWNSHIP 45 LOT	-	-	-	-	-	-	-	3	-	-	-	3
TOWNSHIP 46 LOT	3	-	-	-	-	-	3	185	-	-	-	185
TOWNSHIP 47 LOT	3	-	-	-	-	-	3	158	-	-	-	158
* TOWNSHIP 48 LOT	4	-	-	-	-	1	5	277	-	-	-	277
TOWNSHIP 49 LOT	1	-	-	-	-	-	1	27	56	-	-	83
TOWNSHIP 50 LOT	2	-	-	-	-	-	2	112	-	-	-	112
TOWNSHIP 51 LOT	-	-	-	-	-	-	-	-	10	-	-	10
TOWNSHIP 52 LOT	2	-	-	-	-	-	2	95	75	-	-	170
TOWNSHIP 53 LOT	-	-	-	-	-	-	-	-	-	-	-	-
TOWNSHIP 54 LOT	-	-	-	-	-	-	-	25	-	-	-	25
TOWNSHIP 55 LOT	-	-	-	-	-	-	-	-	-	-	-	-
TOWNSHIP 56 LOT	1	1	-	-	-	-	2	45	-	-	-	45
TOWNSHIP 57 LOT	7	1	-	-	-	-	8	517	10	-	12	539
TOWNSHIP 58 LOT	4	-	-	-	-	-	4	215	-	-	-	215
TOWNSHIP 59 LOT	4	-	-	-	-	-	4	240	-	-	-	240
TOWNSHIP 60 LOT	2	-	-	-	-	-	2	70	30	-	-	100
TOWNSHIP 61 LOT	2	-	-	-	-	-	2	82	-	-	-	82
TOWNSHIP 62 LOT	2	1	-	-	-	-	3	106	-	-	-	106
TOWNSHIP 63 LOT	1	1	-	-	-	-	2	143	-	-	-	143
TOWNSHIP 64 LOT	1	1	-	-	-	-	2	105	-	-	-	105

TABLE 12. Building Permits Issued in Canada, by Economic Region and Municipality - to Date

TABLEAU 12. Permis de bâtir émis au Canada, par région économique et municipalité - à date

January - May - 1986 - Janvier - Mai

	Number of dwelling units – Nombre d'unités de logements							Estimated value of construction – Valeur estimative de la construction				
	Single dwellings – Maisons simples	Cottages – Chalets	Double dwellings – Maisons doubles	Row housing – Maisons en rangée	Apartments – Maisons d'appartements	Conversions – Transformations	Total	Residential – Domiciliaire	Industrial – Industrielle	Commercial – Commerciale	Institutional and government – Institutionnelle et gouvernementale	Total
	units – unités							thousands of dollars – en milliers de dollars				
* TOWNSHIP 65 LOT	2	-	-	-	-	-	2	115	-	95	-	210
TOWNSHIP 66 LOT	-	-	-	-	-	-	-	-	-	-	-	-
TOWNSHIP 67 LOT	5	2	-	-	-	-	7	374	90	-	-	464
TYNE VALLEY VL	1	-	-	-	-	-	1	55	-	-	-	55
* UNION COM	-	-	-	-	-	-	-	-	-	-	-	-
VICTORIA VL	-	1	-	-	-	-	1	20	1,000	-	1,500	2,520
WELLINGTON VL	4	-	-	-	-	-	4	201	-	-	-	201
* WEST ROYALTY VL	11	-	-	-	14	-	25	1,367	-	420	800	2,587
* WILMOT VL	16	-	2	-	-	-	18	1,207	6	375	-	1,588
* WINSLOE COM	3	-	-	-	-	-	3	186	4	-	-	190
NOVA SCOTIA NOUVELLE-ECOSSE	**1,525**	**74**	**304**	**62**	**386**	**133**	**2,484**	**147,546**	**14,861**	**51,387**	**22,756**	**236,550**
CAPE BRETON	**81**	**4**	-	-	**4**	**5**	**94**	**5,199**	**872**	**6,092**	**147**	**12,310**
* CAPE BRETON CM	15	-	-	-	-	-	15	1,005	672	284	25	1,986
* DOMINION T	-	-	-	-	-	-	-	-	-	28	3	31
* GLACE BAY T	2	-	-	-	-	2	4	173	83	687	-	943
INVERNESS CM	13	1	-	-	-	-	14	513	50	70	-	633
LOUISBOURG T	-	-	-	-	-	-	-	-	-	-	-	-
* NEW WATERFORD T	11	-	-	-	4	-	15	554	-	-	-	554
* NORTH SYDNEY T	2	-	-	-	-	-	2	104	-	308	-	412
PORT HAWKESBURY T	-	-	-	-	-	-	-	28	30	85	-	143
RICHMOND CM	17	3	-	-	-	1	21	1,569	37	1,389	24	3,019
* SYDNEY C	4	-	-	-	-	1	5	587	-	2,098	95	2,780
* SYDNEY MINES T	1	-	-	-	-	-	1	51	-	100	-	151
VICTORIA CM	16	-	-	-	-	1	17	615	-	1,043	-	1,658
NORTH SHORE	**268**	**26**	**4**	-	**43**	**13**	**354**	**21,792**	**1,084**	**6,416**	**1,735**	**31,027**
AMHERST T	8	-	-	-	-	-	8	605	-	408	4	1,017
ANTIGONISH CM	6	2	-	-	-	-	8	444	-	305	-	749
ANTIGONISH T	10	-	-	-	-	-	10	675	32	2,887	-	3,594
CANSO T	-	-	-	-	-	-	-	34	-	-	75	109
* COLCHESTER CM	141	21	2	-	18	-	182	10,238	-	1,535	1,065	12,838
CUMBERLAND CM	12	-	-	-	-	-	12	885	46	45	4	980
GUYSBOROUGH MD	8	-	-	-	-	-	8	425	155	16	13	609
MULGRAVE T	-	-	-	-	-	-	-	1	-	-	50	51
* NEW GLASGOW T	9	-	-	-	-	-	9	845	35	405	-	1,285
OXFORD T	-	-	-	-	-	3	3	15	-	-	-	15
PARRSBORO T	-	-	-	-	-	-	-	-	-	-	-	-
* PICTOU CM	39	2	-	-	-	-	41	2,459	159	202	77	2,897
PICTOU T	2	-	-	-	-	-	2	151	-	86	383	620
SPRINGHILL T	2	-	-	-	3	-	5	306	-	2	-	308
ST MARYS MD	2	1	-	-	-	-	3	130	-	-	-	130
* STELLARTON T	9	-	-	-	-	-	9	586	-	-	-	586
* STEWIACKE T	-	-	-	-	-	-	-	8	-	-	-	8
* TRENTON T	-	-	-	-	-	-	-	25	-	2	-	27
* TRURO T	17	-	2	-	22	10	51	3,735	657	517	64	4,973
* WESTVILLE T	3	-	-	-	-	-	3	225	-	6	-	231
ANNAPOLIS VALLEY	**384**	**19**	**48**	-	**60**	**23**	**534**	**27,300**	**2,538**	**5,442**	**5,519**	**40,799**
ANNAPOLIS CM	47	5	-	-	-	-	52	2,503	87	162	1,357	4,109
ANNAPOLIS ROYAL T	1	-	-	-	1	-	2	187	-	260	340	787
BERWICK T	8	-	2	-	-	-	10	494	145	166	-	805
BRIDGETOWN T	2	-	-	-	8	3	13	330	-	-	-	330
EAST HANTS MD	119	1	8	-	-	-	128	7,305	207	226	-	7,738
HANTSPORT T	-	-	-	-	-	-	-	-	-	-	-	-
* KENTVILLE T	20	-	-	-	3	-	23	1,709	280	1,466	-	3,455
KINGS CM	150	12	38	-	12	2	214	10,206	1,742	799	3,417	16,164
MIDDLETON T	3	-	-	-	-	2	5	219	-	202	35	456
WEST HANTS MD	16	1	-	-	-	-	17	875	77	2,096	-	3,048
WINDSOR T	5	-	-	-	-	-	5	360	-	-	-	360
WOLFVILLE T	13	-	-	-	36	16	65	3,112	-	65	370	3,547
SOUTHERN NOVA SCOTIA	**178**	**15**	-	-	-	**4**	**197**	**11,232**	**1,076**	**1,424**	**8,791**	**22,523**
ARGYLE MD	16	-	-	-	-	-	16	671	32	50	3,050	3,803
BARRINGTON MD	21	-	-	-	-	1	22	1,411	401	103	603	2,518
BRIDGEWATER T	26	-	-	-	-	-	26	1,861	119	245	4,984	7,209
CLARK'S HARBOUR T	-	-	-	-	-	-	-	-	50	48	-	98
DIGBY MD	7	-	-	-	-	-	7	433	-	29	139	601
DIGBY T	1	-	-	-	-	-	1	214	55	226	15	510
LIVERPOOL T	-	-	-	-	-	-	-	6	-	-	-	6
LUNENBURG MD	61	8	-	-	-	-	69	4,055	321	298	-	4,674
LUNENBURG T	-	-	-	-	-	-	-	-	-	-	-	-
MAHONE BAY T	1	-	-	-	-	-	1	36	-	26	-	62
QUEENS CM	3	2	-	-	-	3	8	223	8	88	-	319
SHELBURNE MD	11	3	-	-	-	-	14	406	90	26	-	522
SHELBURNE T	1	-	-	-	-	-	1	86	-	33	-	119
YARMOUTH MD	30	2	-	-	-	-	32	1,830	-	252	-	2,082
YARMOUTH T	-	-	-	-	-	-	-	-	-	-	-	-

TABLE 12. Building Permits Issued in Canada, by Economic Region and Municipality - to Date

TABLEAU 12. Permis de bâtir émis au Canada, par région économique et municipalité - à date

January - May - 1986 - Janvier - Mai

	Number of dwelling units – Nombre d'unités de logements							Estimated value of construction – Valeur estimative de la construction				
	Single dwellings – Maisons simples	Cottages – Chalets	Double dwellings – Maisons doubles	Row housing – Maisons en rangée	Apartments – Maisons d'appartements	Conversions – Transformations	Total	Residential – Domiciliaire	Industrial – Industrielle	Commercial – Commerciale	Institutional and government – Institutionnelle et gouvernementale	Total
	units - unités							thousands of dollars - en milliers de dollars				
HALIFAX	**614**	**10**	**252**	**62**	**279**	**88**	**1,305**	**82,023**	**9,291**	**32,013**	**6,564**	**129,891**
* METRO HALIFAX	614	10	252	62	279	88	1,305	82,023	9,291	32,013	6,564	129,891
NEW BRUNSWICK NOUVEAU-BRUNSWICK	**862**	**9**	**40**	**39**	**368**	**73**	**1,391**	**74,958**	**2,627**	**27,797**	**56,769**	**162,151**
CHALEUR-MIRAMICHI	**267**	**4**	**2**	-	**14**	**8**	**295**	**16,153**	**1,124**	**8,833**	**2,589**	**28,699**
BAS-CARAQUET VL	2	-	-	-	-	-	2	199	1	118	12	330
* BATHURST C	-	-	-	-	-	-	-	6	34	196	-	236
* BATHURST PAR	2	-	-	-	-	-	2	55	-	56	-	111
BELLEDUNE VL	-	-	-	-	-	-	-	-	-	-	-	-
BERESFORD PAR	23	-	-	-	-	-	23	976	-	14	-	990
* BERESFORD T	8	-	-	-	-	-	8	342	-	10	-	352
BERTRAND VL	4	-	-	-	-	-	4	320	2	216	46	584
* CAMPBELLTON C	6	-	-	-	3	1	10	542	-	63	-	605
CARAQUET T	10	-	-	-	-	-	10	766	75	234	33	1,108
DALHOUSIE T	2	-	-	-	-	2	4	172	-	4,016	1	4,189
DURHAM PAR	2	-	-	-	2	-	4	80	-	-	-	80
GLOUCESTER CM	51	2	-	-	-	-	53	2,742	80	632	110	3,564
GRANDE ANSE VL	4	-	2	-	-	-	6	362	1	120	-	483
JACQUET RIVER VL	1	-	-	-	-	-	1	11	-	-	-	11
KEDGWICK VL	-	-	-	-	-	-	-	60	-	24	-	84
LAMEQUE T	2	-	-	-	-	1	3	323	1	16	-	340
MIRAMICHI PDC	90	1	-	-	-	-	91	4,806	770	2,088	2,298	[illegible]
NEGUAC VL	-	-	-	-	-	-	-	-	-	-	-	-
NIGADOO VL	-	-	-	-	-	-	-	-	-	2	-	2
NORTHUMBERLAND CM	5	-	-	-	-	-	5	257	-	-	-	257
PAQUETVILLE VL	2	-	-	-	-	-	2	196	-	16	-	212
PETIT-ROCHER VL	4	-	-	-	-	-	4	228	-	259	-	487
POINTE-VERTE VL	1	-	-	-	-	-	1	25	-	-	-	[illegible]
RESTIGOUCHE PDC	31	-	-	-	-	1	32	1,573	41	198	-	1,812
ROGERSVILLE VL	-	-	-	-	-	-	-	10	-	-	-	10
SHEILA VL	1	-	-	-	-	-	1	190	-	16	-	206
SHIPPAGAN T	6	-	-	-	-	1	7	726	4	26	-	756
ST-LEOLIN VL	2	-	-	-	3	-	5	305	-	16	-	321
ST-QUENTIN VL	5	-	-	-	6	2	13	567	115	56	-	738
TRACADIE T	3	1	-	-	-	-	4	314	-	441	89	844
MONCTON	**278**	**5**	**28**	**23**	**186**	**25**	**545**	**25,427**	**607**	**9,568**	**4,104**	**39,706**
BUCTOUCHE VL	-	-	-	-	-	-	-	-	-	-	-	-
CAP-PELE VL	2	-	-	-	-	-	2	88	20	45	10	163
* DIEPPE T	40	-	10	-	58	-	108	4,315	205	400	1,927	6,847
* DORCHESTER VL	-	-	-	-	-	-	-	-	-	-	-	-
* HILLSBOROUGH VL	-	-	-	-	-	-	-	-	-	-	-	-
KENT CM	-	-	-	-	-	-	-	9	-	-	-	9
* MONCTON C	108	-	16	23	104	21	272	11,754	175	7,645	308	19,882
PETITCODIAC VL	-	-	-	-	-	-	-	-	-	-	-	-
PORT ELGIN VL	-	-	-	-	2	-	2	50	-	-	-	50
RICHIBUCTO VL	-	-	-	-	-	-	-	-	-	-	-	-
* RIVERVIEW T	31	-	-	-	12	-	43	2,146	25	689	-	2,860
SACKVILLE T	13	-	-	-	8	-	21	948	77	334	1,829	3,188
* SALISBURY VL	2	-	-	-	-	-	2	130	-	5	-	135
SHEDIAC T	6	-	2	-	-	-	8	665	50	315	30	1,060
* ST-JOSEPH VL	-	-	-	-	-	-	-	-	-	-	-	-
WESTMORELAND-ALBERT CD	76	5	-	-	2	4	87	5,322	55	135	-	5,512
SAINT JOHN	**143**	-	**10**	**12**	**32**	**28**	**225**	**15,136**	**176**	**6,604**	**20,232**	**42,148**
BLACKS HARBOUR VL	-	-	-	-	-	-	-	-	-	-	-	-
CHARLOTTE CM	-	-	-	-	-	-	-	-	-	-	-	-
KINGS CM	3	-	-	-	-	-	3	165	-	50	550	765
ST ANDREWS T	-	-	-	-	-	-	-	-	-	-	-	-
ST GEORGE T	-	-	-	-	-	-	-	-	-	-	-	-
ST STEPHEN T	1	-	-	-	-	11	12	243	-	32	168	443
SUSSEX T	3	-	-	12	-	4	19	800	80	177	17	1,074
SUSSEX CORNER VL	-	-	-	-	-	-	-	3	-	-	-	3
* METRO SAINT JOHN	136	-	10	-	32	13	191	13,925	96	6,345	19,497	39,863
FREDERICTON	**145**	-	-	**4**	**84**	**11**	**244**	**13,254**	**379**	**2,607**	**25,359**	**41,599**
CHIPMAN VL	-	-	-	-	-	-	-	-	-	-	-	-
* FREDERICTON C	72	-	-	4	84	10	170	8,877	109	2,399	25,026	36,411
* GAGETOWN VL	-	-	-	-	-	-	-	-	-	-	-	-
HARVEY VL	-	-	-	-	-	-	-	-	-	-	65	65
MCADAM VL	1	-	-	-	-	-	1	63	-	-	34	97
MILLVILLE VL	-	-	-	-	-	-	-	-	-	-	-	-
NACKAWIC T	-	-	-	-	-	-	-	-	-	-	-	-
* OROMOCTO T	2	-	-	-	-	-	2	102	-	103	134	[illegible]
SUNBURY & QUEEN CM	9	-	-	-	-	-	9	319	-	-	-	[illegible]
* YORK CM	61	-	-	-	-	1	62	3,893	270	105	100	[illegible]

TABLE 12. Building Permits Issued in Canada, by Economic Region and Municipality - to Date

TABLEAU 12. Permis de bâtir émis au Canada, par région économique et municipalité - à date

January - May - 1986 - Janvier - Mai

	Number of dwelling units - Nombre d'unités de logements							Estimated value of construction - Valeur estimative de la construction				
	Single dwellings - Maisons simples	Cottages - Chalets	Double dwellings - Maisons doubles	Row housing - Maisons en rangée	Apartments - Maisons d'appartements	Conversions - Transformations	Total	Residential - Domiciliaire	Industrial - Industrielle	Commercial - Commerciale	Institutional and government - Institutionnelle et gouvernementale	Total
	units - unités							thousands of dollars - en milliers de dollars				
EDMUNSTON-WOODSTOCK	**29**	-	-	-	**52**	**1**	**82**	**4,988**	**341**	**185**	**4,485**	**9,999**
BAKER BROOK VL	-	-	-	-	-	-	-	-	-	-	-	-
CARLETON CM	2	-	-	-	-	-	2	105	-	-	-	105
CLAIR VL	-	-	-	-	-	-	-	26	-	-	-	26
DRUMMOND VL	3	-	-	-	-	-	3	152	-	-	2	154
* EDMUNSTON C	7	-	-	-	46	1	54	3,293	314	123	514	4,244
GRAND FALLS T	1	-	-	-	-	-	1	134	27	50	163	374
HARTLAND T	-	-	-	-	-	-	-	-	-	-	-	-
LAC BAKER VL	-	-	-	-	-	-	-	-	-	-	-	-
PERTH-ANDOVER VL	3	-	-	-	-	-	3	190	-	-	-	190
PLASTER ROCK VL	-	-	-	-	-	-	-	-	-	-	-	-
* ST-BASILE VL	4	-	-	-	-	-	4	219	-	-	60	279
ST-FRCS-MADAWASKA VI	-	-	-	-	-	-	-	11	-	-	-	11
* ST-HILAIRE PAR	-	-	-	-	-	-	-	-	-	-	-	-
* ST-HILAIRE VL	-	-	-	-	-	-	-	-	-	-	-	-
* ST-JACQUES VL	1	-	-	-	-	-	1	189	-	-	3,746	3,935
ST-LEONARDS T	1	-	-	-	6	-	7	200	-	-	-	200
STE-ANNE-MADAWASKA VL	2	-	-	-	-	-	2	122	-	5	-	127
* VERRET VL	-	-	-	-	-	-	-	16	-	-	-	16
VICTORIA CM	4	-	-	-	-	-	4	206	-	-	-	206
WOODSTOCK T	1	-	-	-	-	-	1	125	-	7	-	132
QUEBEC	**9,662**	**42**	**1,278**	**333**	**12,938**	**955**	**25,208**	**1,283,388**	**106,751**	**346,400**	**129,869**	**1,866,408**
BAS-ST-LAURENT-GASPE	**162**	-	**24**	-	**79**	**47**	**312**	**15,027**	**288**	**2,807**	**1,734**	**19,848**
AMQUI V	5	-	-	-	6	9	20	537	-	130	-	667
BIC VL	-	-	-	-	-	-	-	-	-	-	-	-
CAP-AUX-MEULES VL	-	-	-	-	-	-	-	-	-	-	-	-
CAPLAN SD	3	-	-	-	-	-	3	145	-	-	-	145
CARLETON V	-	-	-	-	-	-	-	-	-	-	-	-
CAUSAPSCAL V	1	-	-	-	4	4	9	196	-	2	30	228
CHANDLER V	-	-	-	-	-	-	-	-	-	-	-	-
* GASPE V	1	-	-	-	-	-	1	144	-	-	-	144
GRANDE-VALLEE SD	-	-	-	-	-	-	-	-	-	-	-	-
ILE-DU-HAVRE-AUBERT SD	-	-	-	-	-	-	-	-	-	-	-	-
LUCEVILLE VL	-	-	-	-	-	-	-	-	-	-	-	-
MARIA SD	-	-	-	-	-	-	-	-	-	-	-	-
MARSOUI VL	-	-	-	-	-	-	-	16	-	-	-	16
* MATANE V	13	-	6	-	41	3	63	2,837	4	625	595	4,061
MONT-JOLI V	-	-	-	-	-	-	-	-	-	-	-	-
MONT-ST-PIERRE VL	-	-	-	-	-	-	-	4	-	-	-	4
NEW CARLISLE SD	-	-	-	-	-	-	-	-	-	-	-	-
NEW RICHMOND V	4	-	-	-	4	-	8	498	50	-	-	548
NOUVELLE SD	-	-	-	-	-	-	-	-	-	-	-	-
PASPEBIAC SD	-	-	-	-	-	-	-	-	-	-	-	-
PERCE V	2	-	-	-	-	-	2	168	1	79	252	500
PETIT-MATANE SD	2	-	-	-	-	-	2	198	-	-	-	198
PRICE VL	-	-	-	-	2	-	2	60	-	10	-	70
* RIMOUSKI V	49	-	12	-	22	29	112	5,157	129	1,509	32	6,827
* RIMOUSKI EST VL	-	-	-	-	-	1	1	19	8	38	-	65
ST-ALEXIS-MATAPEDIA P	3	-	-	-	-	-	3	188	-	-	-	188
ST-ANACLET-DE-LESSARD P	22	-	4	-	-	-	26	1,308	60	37	-	1,405
ST-BENOIT-JOS-LABRE P	8	-	-	-	-	-	8	415	-	90	-	505
ST-EUGENE-DE-LADRIERE P	-	-	-	-	-	-	-	93	-	-	-	93
ST-FABIEN P	4	-	-	-	-	1	5	278	24	25	-	327
ST-GABRIEL-RIMOUSKI P	-	-	-	-	-	-	-	-	-	-	-	-
ST-JEROME-DE-MATANE P	-	-	-	-	-	-	-	-	-	-	-	-
ST-NARCISSE-RIMOUSKI P	-	-	-	-	-	-	-	-	-	-	-	-
ST-RENE-DE-MATANE SD	-	-	-	-	-	-	-	-	-	-	-	-
ST-SIMEON-BONAVENTURE P	2	-	2	-	-	-	4	239	-	2	-	241
STE-ANGELE-MERICI VL	-	-	-	-	-	-	-	7	-	-	-	7
* STE-ANNE-PTE-AU-PERE P	20	-	-	-	-	-	20	1,165	4	31	-	1,200
STE-ANNE-DES-MONTS V	5	-	-	-	-	-	5	379	-	227	825	1,431
* STE-BLANDINE P	8	-	-	-	-	-	8	419	-	2	-	421
STE-FELICITE VL	-	-	-	-	-	-	-	-	-	-	-	-
* STE-ODILE-RIMOUSKI P	10	-	-	-	-	-	10	557	-	-	-	557
VAL-BRILLANT VL	-	-	-	-	-	-	-	-	-	-	-	-
SAGUENAY-LAC-ST-JEAN	**346**	**7**	**134**	-	**390**	**104**	**981**	**44,954**	**6,875**	**7,891**	**1,659**	**61,379**
ALBANEL VL	4	-	-	-	-	-	4	200	-	-	-	200
* ALMA V	21	3	8	-	79	5	116	4,276	30	596	50	4,952
BEGIN SD	1	-	-	-	-	-	1	100	-	10	-	110
DELISLE SD	-	-	-	-	-	-	-	-	-	-	-	-
* DOLBEAU V	14	-	2	-	6	7	29	1,238	1	545	20	1,804
L'ANSE-SAINT-JEAN SD	1	-	-	-	-	-	1	112	1	-	-	113
L'ASCENSION-DE-N-S P	4	1	-	-	-	9	14	360	7	13	-	380
* LA BAIE V	37	-	4	-	37	8	86	4,115	1,427	1,422	-	6,964
LABRECQUE SD	-	-	-	-	-	-	-	-	-	-	-	-
METABETCHOUAN V	-	-	-	-	-	-	-	-	-	-	-	-
* MISTASSINI V	15	-	-	-	4	-	19	1,304	70	38	35	1,447

TABLE 12. Building Permits Issued in Canada, by Economic Region and Municipality – to Date

TABLEAU 12. Permis de bâtir émis au Canada, par région économique et municipalité – à date

January - May – 1986 – Janvier - Mai

	Number of dwelling units – Nombre d'unités de logements							Estimated value of construction – Valeur estimative de la construction				
	Single dwellings – Maisons simples	Cottages – Chalets	Double dwellings – Maisons doubles	Row housing – Maisons en rangée	Apartments – Maisons d'appartements	Conversions – Transformations	Total	Residential – Domiciliaire	Industrial – Industrielle	Commercial – Commerciale	Institutional and government – Institutionnelle et gouvernementale	Total
	units - unités							thousands of dollars - en milliers de dollars				
NORMANDIN V	7	-	-	-	-	2	9	376	24	-	-	400
PERIBONKA SD	-	-	-	-	-	-	-	-	-	-	-	-
* ROBERVAL V	18	-	-	-	6	17	41	1.768	-	377	57	2.202
ST-AMBROISE VL	8	-	-	-	-	-	8	600	-	48	-	648
ST-AUGUSTIN P	-	-	-	-	-	-	-	-	-	-	-	-
ST-BRUNO VL	5	-	-	-	-	-	5	349	40	5	-	394
ST-CHARLES-BOURGET SD	2	-	-	-	-	-	2	80	-	-	-	80
ST-DAVID-D-FALARDEAU SD	-	-	-	-	-	-	-	-	-	-	-	-
ST-FELICIEN V	21	-	-	-	16	6	43	1.828	80	524	8	2.440
ST-FELIX D'OTIS SD	2	-	-	-	-	-	2	153	-	-	-	153
ST-GEDEON L-ST-JEAN SD	1	-	-	-	-	-	1	224	35	24	12	295
ST-HENRI-DE-TAILLON SD	2	-	-	-	-	-	2	121	22	-	-	143
ST-PRIME VL	-	-	-	-	-	-	-	-	-	-	-	-
STE JEANNE-D'ARC VL	-	-	-	-	-	-	-	-	-	-	-	-
TACHE CT	-	-	-	-	-	-	-	-	-	-	-	-
* METRO CHICOUTIMI-JONQ.	183	3	120	-	242	50	598	27.750	5.138	4.289	1.477	38.654
QUEBEC	**1,547**	**9**	**277**	**99**	**2,196**	**188**	**4,316**	**201,569**	**6,519**	**44,856**	**11,846**	**264,790**
BAIE-ST-PAUL V	-	-	-	-	-	-	-	-	-	-	-	-
BEAUCEVILLE V	-	-	-	-	-	-	-	-	-	-	-	-
BEAUPRE V	4	-	-	-	30	-	34	919	-	-	-	919
BERNIERVILLE VL	-	-	-	-	-	-	-	-	-	-	-	-
BIENCOURT SD	-	-	-	-	-	-	-	-	-	-	-	-
* BLACK LAKE V	-	-	-	-	-	-	-	-	-	-	-	-
CABANO V	-	-	-	-	-	-	-	-	-	-	-	-
CAP-ST-IGNACE SD	7	-	-	-	10	-	17	892	10	20	-	922
CLERMONT V	12	-	-	-	-	-	12	830	20	17	1	868
DEGELIS V	-	-	-	-	-	-	-	-	-	-	-	-
DESCHAMBAULT VL	-	-	-	-	-	-	-	-	-	-	-	-
DISRAELI V	-	-	-	-	-	-	-	-	-	-	-	-
DONNACONA V	9	-	-	-	36	-	45	1.239	-	21	61	1.321
KAMOURASKA VL	-	-	-	-	-	-	-	-	-	-	-	-
L'ENFANT-JESUS P	-	-	-	-	-	-	-	-	-	-	-	-
L'ISLET V	-	-	-	-	-	-	-	-	-	-	-	-
LA MALBAIE V	-	-	-	-	-	-	-	-	-	-	-	-
LA POCATIERE V	-	-	-	-	-	-	-	-	-	-	-	-
LAC-ETCHEMIN V	5	-	-	-	29	-	34	1.089	-	-	258	1.347
LINIERE VL	3	-	-	-	-	-	3	130	-	38	-	168
LYSTER SD	4	-	-	-	-	-	4	175	-	12	-	187
* MONTMAGNY V	14	-	-	-	-	6	20	1.159	160	190	-	1.509
N-D-DES-PINS P	-	-	-	-	-	-	-	-	-	-	-	-
* N-D-DU PORTAGE P	-	-	-	-	-	-	-	-	-	-	-	-
POINTE-AUX-TREMBLES P	4	-	-	-	-	-	4	259	-	7	-	266
PONT-ROUGE VL	-	-	-	-	-	-	-	-	-	-	-	-
* RIVIERE-DU-LOUP V	-	-	-	-	-	-	-	-	-	-	-	-
* ROBERTSONVILLE VL	3	-	-	-	-	-	3	164	1	182	-	347
* ST-ADRIEN-D'IRELAND CT	-	-	-	-	-	-	-	-	-	-	-	-
ST-AGAPIT SD	7	1	-	-	16	1	25	880	3	100	300	1.283
ST-ALBAN VL	-	-	-	-	-	-	-	-	-	-	-	-
ST-ALEXANDRE P	-	-	-	-	-	-	-	-	-	-	-	-
* ST-ANTONIN P	-	-	-	-	-	-	-	-	-	-	-	-
ST-BASILE P	-	-	-	-	-	-	-	-	-	-	-	-
ST-BASILE-SUD VL	-	-	-	-	-	-	-	-	-	-	-	-
ST-BERNARD P	3	-	-	-	-	-	3	165	-	-	-	165
ST-BERNARD VL	-	-	-	-	-	-	-	-	-	-	-	-
ST-BERNARD-ILE-COUDR SD	-	-	-	-	-	-	-	26	-	4	-	30
ST-CASIMIR P	-	-	-	-	-	-	-	-	-	-	-	-
ST-CASIMIR SD	-	-	-	-	-	-	-	-	-	-	-	-
ST-COME-DE-KENNEBEC P	2	-	-	-	-	-	2	90	-	30	-	120
ST-ELZEAR VL	5	-	-	-	6	-	11	477	375	-	-	852
ST-FABIEN-DE-PANET P	-	-	-	-	-	-	-	-	-	-	-	-
ST-FERREOL-LS-NEIGES SD	-	-	-	-	-	-	-	-	-	-	-	-
ST-FLAVIEN P	-	-	-	-	-	-	-	-	-	-	-	-
ST-FLAVIEN VL	-	-	-	-	-	-	-	-	-	-	-	-
ST-FRANCOIS ILE ORLE P	2	1	-	-	-	-	3	189	37	1	-	227
ST-FRCS-SALES RIV-SUD P	1	-	-	-	-	2	3	153	53	-	-	206
ST-GABRIEL-LALLEMANT SD	-	-	-	-	-	-	-	-	-	-	-	-
* ST-GEORGES V	33	-	10	16	-	1	60	3.005	271	1.228	849	5.353
* ST-GEORGES-EST P	-	-	-	-	-	-	-	-	-	-	-	-
* ST-GEORGES-OUEST V	11	-	-	-	34	2	47	1.580	38	64	772	2.454
ST-GILBERT P	-	-	-	-	-	-	-	-	-	-	-	-
ST-HENRI SD	1	-	-	-	-	-	1	60	300	-	-	360
ST-HONORE P	-	-	-	-	-	-	-	-	-	-	-	-
ST-ISIDORE DORCHSTER VLL	-	-	-	-	-	-	-	-	-	-	-	-
ST-JACQUES-DE-LEEDS SD	-	-	-	-	-	-	-	-	-	-	-	-
ST-JEAN ILE ORLEANS P	1	1	-	-	-	-	2	275	29	-	-	304
ST-JEAN-DE-DIEU SD	-	-	-	-	-	-	-	-	-	-	-	-
ST-JOSEPH-DE-BEAUCE V	-	-	-	-	-	-	-	-	-	-	-	-
ST-JOS-DESCHAMBAULT P	-	-	-	-	-	-	-	-	-	-	-	-
ST-LAURENT-ILE-ORLEANSP	9	-	-	-	-	-	9	736	23	13	-	772
ST-LAZARE BELLECHASSE P	-	-	-	-	-	-	-	-	-	-	-	-

TABLE 12. Building Permits Issued in Canada, by Economic Region and Municipality - to Date

TABLEAU 12. Permis de bâtir émis au Canada, par région économique et municipalité - à date

January - May - 1986 - Janvier - Mai

	Number of dwelling units - Nombre d'unités de logements							Estimated value of construction - Valeur estimative de la construction				
	Single dwellings - Maisons simples	Cottages - Chalets	Double dwellings - Maisons doubles	Row housing - Maisons en rangée	Apartments - Maisons d'appartements	Conversions - Transformations	Total	Residential - Domiciliaire	Industrial - Industrielle	Commercial - Commerciale	Institutional and government - Institutionnelle et gouvernementale	Total
	units - unités							thousands of dollars - en milliers de dollars				
ST-LOUIS D'KAMOURASKA P	-	-	-	-	-	-	-	-	4	-	-	4
ST-LOUIS-ISLE-COUDRES P	-	-	-	-	-	-	-	20	-	-	-	20
ST-LOUIS-DU HA HA P	8	-	-	-	-	-	8	345	-	71	-	416
ST-MALACHIE P	-	-	-	-	-	-	-	-	-	-	-	-
ST-MARC DS-CARRIERES VLL	-	-	-	-	-	-	-	-	-	-	-	-
ST-MARTIN P	-	-	-	-	-	-	-	-	-	-	-	-
ST-OCTAVE-DE-DOSQUET P	-	-	-	-	-	-	-	-	-	-	-	-
ST-PACOME SD	-	-	-	-	-	-	-	-	-	-	-	-
ST-PASCAL SD	-	-	-	-	-	-	-	-	-	-	-	-
ST-PATR-BEAURIVAGE SD	-	-	-	-	-	-	-	-	-	-	-	-
° ST-PATRICE-RIV-D-LOUP P	-	-	-	-	-	-	-	-	-	-	-	-
ST-PROSPER SD	7	-	-	-	-	-	7	363	-	31	8	402
ST-RAYMOND P	24	2	2	-	-	-	28	1,466	72	7	45	1,590
ST-RAYMOND V	6	-	2	-	-	2	10	585	-	101	78	764
ST-SIMEON VL	3	-	-	-	-	-	3	178	1	-	-	179
ST-UBALDE SD	9	-	-	-	-	-	9	512	40	17	540	1,109
STE-ANNE-DE-BEAUPRE V	-	-	-	-	-	-	-	-	-	-	-	-
STE-ANNE-DE-POCATIERE P	-	-	-	-	-	-	-	-	-	-	-	-
STE-ANNE-DU-LAC VL	-	-	-	-	-	-	-	-	-	-	-	-
STE-APOLLINE-PATTON P	-	-	-	-	-	-	-	-	-	-	-	-
STE-AURELIE-BEAUCE SD	-	-	-	-	-	-	-	-	-	-	-	-
STE-CATHERINE J-C SD	12	-	-	-	8	1	21	1,038	40	250	-	1,328
STE-CLAIRE SD	7	1	-	-	3	-	11	640	200	45	300	1,185
STE-CROIX P	-	-	-	-	-	-	-	-	-	-	-	-
STE-FAMILLE ILE ORLE P	2	-	-	-	-	-	2	189	30	10	-	229
STE-JEANNE-PONT-ROUG SD	3	-	-	-	-	-	3	170	-	-	-	170
STE-MARGUERITE P	1	-	-	-	-	-	1	89	-	23	-	112
STE-MARIE V	32	-	-	-	14	-	46	2,350	147	220	200	2,917
SASCHEREAU-FORTIER SD	-	-	-	-	-	-	-	-	-	-	-	-
* SHEFFORD MINES V	5	-	-	-	-	-	5	640	-	105	-	745
SPRING JONCTION VL	3	-	-	-	-	-	3	147	119	2	-	268
TROIS-PISTOLES V	8	-	-	-	-	-	8	712	-	38	-	750
VAL-ALAIN SD	-	-	-	-	-	-	-	-	-	-	-	-
VALLEE JONCTION VL	-	-	-	-	-	-	-	-	-	-	-	-
* METRO QUEBEC	1,277	3	263	83	2,010	173	3,809	177,633	4,546	42,009	8,434	232,622
TROIS-RIVIERES	**701**	**2**	**50**	**13**	**1,390**	**59**	**2,215**	**88,909**	**14,470**	**18,806**	**4,423**	**126,608**
* ARTHABASCA V	32	-	6	-	108	-	146	4,729	-	324	-	5,053
BAIE-DU-FEBVRE SD	1	-	-	-	-	-	1	132	34	-	-	166
* BECANCOUR V	33	-	8	-	48	1	90	3,606	1,568	351	-	5,525
CHAMPLAIN SD	-	-	-	-	-	-	-	-	-	-	-	-
CHARETTE SD	-	-	-	-	-	-	-	75	30	5	-	110
* DRUMMONDVILLE V	20	-	4	-	259	5	288	10,126	6,986	5,493	1,498	24,103
* GRAND'MERE V	21	1	2	-	170	6	200	6,290	209	671	2	7,172
° GRANDES PILES P	-	-	-	-	-	-	-	32	-	-	-	32
° GRANTHAM OUEST SD	43	-	6	-	18	-	67	3,416	-	254	-	3,670
HALIFAX-NORD CT	-	-	-	-	-	-	-	-	-	-	-	-
* HAUTE-MAURICIE SD	-	-	-	-	-	-	-	-	-	-	-	-
HEROUXVILLE P	4	-	-	-	-	-	4	265	-	-	-	265
KINGSEY CT	1	-	-	-	-	-	1	69	44	-	-	113
KINGSEY FALLS SD	-	-	-	-	-	-	-	-	-	-	-	-
KINGSEY FALLS VL	7	-	-	-	-	-	7	467	205	-	-	672
L'AVENIR SD	-	-	-	-	-	-	-	-	-	-	-	-
* LA TUQUE V	9	-	2	-	-	-	11	908	-	142	124	1,174
* LAC-A-LA-TORTUE SD	9	-	-	-	-	1	10	606	50	-	-	656
LOUISEVILLE V	2	-	-	-	-	6	8	308	750	266	-	1,324
MASKINONGE VL	-	-	-	-	-	-	-	-	-	-	-	-
N-D-DE-MONTAUBAN SD	-	-	-	-	-	-	-	-	-	-	-	-
N-D-DU-BON-CONSEIL P	2	-	-	-	-	-	2	144	76	72	-	292
N-D-DU-MONT-CARMEL P	18	-	-	-	4	-	22	1,021	8	-	-	1,029
NICOLET V	-	-	-	-	-	-	-	-	-	-	-	-
PARENT VL	-	-	-	-	-	-	-	3	-	7	-	5
PIERREVILLE VL	-	-	-	-	-	-	-	-	-	-	-	-
PLESSISVILLE V	10	-	2	-	6	-	18	907	218	585	26	1,736
PRINCEVILLE V	5	-	-	-	-	-	5	496	14	-	-	510
* SHAWINIGAN V	15	-	-	-	27	1	43	2,496	3,845	275	114	6,730
* SHAWINIGAN SUD V	39	-	-	-	73	1	113	4,370	-	572	-	4,942
ST-ALEXIS-DES-MONTS P	-	-	-	-	-	-	-	-	-	-	-	-
ST-ANTOINE-RIV-LOUP P	-	-	-	-	-	-	-	-	-	-	-	-
ST-BARNABE (NORD) P	3	-	-	-	-	-	3	169	-	-	-	169
° ST-CHRISTOPHE D'ARTAB P	-	-	-	-	-	-	-	-	-	-	-	-
* ST-CYRILLE-WENDOVER VL	-	-	-	-	-	-	-	-	-	-	-	-
ST-EDMOND-DE-GRANTHAM P	-	-	-	-	-	-	-	-	-	-	-	-
ST-EUGENE SD	-	-	-	-	-	-	-	-	-	-	-	-
ST-FRANCOIS-DU-LAC P	-	-	-	-	-	-	-	-	-	-	-	-
ST-FRANCOIS-DU-LAC VL	2	-	-	-	-	-	2	96	-	-	-	96
* ST-GEORGES VL	20	-	2	-	19	-	41	1,582	-	34	-	1,616
* ST-GERARD-LAURENTIDES P	9	-	2	-	4	1	16	692	-	42	-	734
ST-GERMAIN GRANTHAM VL	7	-	-	-	36	-	43	1,216	-	1	-	1,217
* ST-JEAN-DES-PILES SD	3	-	-	-	-	-	3	198	-	-	-	198
ST-JOACHIM-DE-COURVAL P	-	-	-	-	-	-	-	-	-	-	-	-

TABLE 12. Building Permits Issued in Canada, by Economic Region and Municipality – to Date

TABLEAU 12. Permis de bâtir émis au Canada, par région économique et municipalité – à date

January - May – 1986 – Janvier - Mai

	Number of dwelling units – Nombre d'unités de logements							Estimated value of construction – Valeur estimative de la construction				
	Single dwellings – Maisons simples	Cottages – Chalets	Double dwellings – Maisons doubles	Row housing – Maisons en rangée	Apartments – Maisons d'appartements	Conversions – Transformations	Total	Residential – Domiciliaire	Industrial – Industrielle	Commercial – Commerciale	Institutional and government – Institutionnelle et gouvernementale	Total
	units – unités							thousands of dollars – en milliers de dollars				
ST-JOSEPH-MASKINONGE P	1	–	–	–	–	1	2	32	–	–	–	32
ST-LOUIS-DE-BLANOFORD P	–	–	–	–	–	–	–	15	–	–	–	15
ST-LUC P	1	–	–	–	–	–	1	88	7	5	–	100
ST-LUCIEN P	–	–	–	–	–	–	–	–	–	–	–	–
* ST-MAJORIQUE-GRANTHAM P	1	–	–	–	10	–	11	424	–	–	–	424
ST-MAURICE P	2	–	–	–	–	–	2	218	55	–	–	273
ST-NARCISSE P	–	–	–	–	–	–	–	33	–	12	–	45
ST-ROCH-DE-MEKINAC P	1	–	–	–	–	–	1	39	–	15	–	54
* ST-ROSAIRE P	–	–	–	–	–	–	–	–	–	–	–	–
ST-SAMUEL P	1	–	–	–	–	–	1	83	–	–	–	83
ST-STANISLAS SD	8	–	–	–	–	–	8	432	–	–	–	432
ST-SYLVERE SD	–	–	–	–	–	–	–	–	–	–	–	–
ST-TITE V	5	–	–	–	8	–	13	731	–	–	–	731
ST-ZEPHERIN-O-COURVAL P	–	–	–	–	–	–	–	–	–	–	–	–
STE-ANNE-D'YAMACHICHE P	–	–	–	–	–	–	–	–	–	–	–	–
STE-ANNE-DE-LA-PERADE P	–	–	–	–	–	–	–	–	–	–	–	–
STE-BRIGITTE-DS-SAULT P	–	–	–	–	–	–	–	–	–	–	–	–
STE-ELISABETH-WARWICK P	–	–	–	–	–	–	–	–	–	–	–	–
STE-EULALIE SD	–	–	–	–	–	–	–	–	–	–	–	–
STE-SERAPHINE P	1	–	–	–	–	–	1	45	32	–	–	77
STE-SOPHIE-DE-LEVRARD P	–	–	–	–	–	–	–	–	–	–	–	–
STE-THECLE VL	6	–	–	–	–	2	8	340	–	8	70	418
STE-URSULE P	4	–	–	–	6	–	10	353	5	5	–	363
* STE-VICTOIRE-D'ARTH P	20	–	8	–	22	–	50	1,559	–	405	–	1,964
* VICTORIAVILLE V	24	–	–	–	38	–	62	2,673	85	1,805	182	4,745
WARWICK V	3	–	–	–	16	5	24	603	–	5	–	608
* WENDOVER & SIMPSON CU	10	–	2	–	6	–	18	839	–	30	–	869
YAMACHICHE VL	–	–	–	–	–	–	–	–	–	–	–	–
* METRO TROIS-RIVIERES	298	1	6	13	512	29	859	35,983	249	7,427	2,407	46,066
CANTONS-DE-L'EST	**281**	**1**	**40**	**7**	**992**	**29**	**1,350**	**50,587**	**4,234**	**11,024**	**5,024**	**70,869**
* ASBESTOS V	1	–	–	–	–	–	1	236	43	9	12	300
* ASCOT CT	27	–	2	–	–	–	29	1,680	9	–	–	1,689
* ASCOT CORNER SD	–	–	–	–	–	–	–	–	–	–	–	–
AYER'S CLIFF VL	–	–	–	–	–	–	–	–	–	–	–	–
BARFORD CT	–	–	–	–	–	–	–	–	–	–	–	–
BARNSTON-OUEST SO	–	–	–	–	–	–	–	–	–	–	–	–
BROMPTONVILLE V	5	–	–	–	18	–	23	846	–	56	–	902
CLEVELAND CT	2	–	–	–	–	–	2	177	10	–	325	512
COATICOOK V	18	–	–	–	–	–	18	1,019	19	165	20	1,223
COMPTON CT	1	–	–	–	–	–	1	182	35	–	–	217
COMPTON VL	6	–	–	–	12	–	18	710	–	31	700	1,441
COMPTON-STATION SO	2	–	–	–	–	–	2	149	–	–	–	149
COOKSHIRE V	3	–	–	–	7	–	10	451	–	145	–	596
* DANVILLE V	–	–	–	–	–	–	–	17	2	21	–	40
* DEAUVILLE VL	5	–	2	–	48	–	55	1,747	98	12	4	1,861
DITTON CT	–	–	–	–	–	–	–	–	–	–	–	–
DIXVILLE VL	–	–	–	–	–	–	–	–	–	–	–	–
GODSWELL CT	2	–	–	–	–	–	2	142	2	–	–	144
EAST ANGUS V	–	–	–	–	–	–	–	–	–	–	–	–
* FLEURIMONT SD	65	–	–	–	6	–	71	4,040	40	22	–	4,102
FRONTENAC SD	2	–	–	–	–	–	2	135	20	110	–	265
GAM-NORO CT	1	–	–	–	–	–	1	55	–	–	–	55
HATLEY PARTIE OUEST CT	–	–	–	–	–	–	–	–	–	–	–	–
HEREFORD CT	–	–	–	–	–	–	–	32	–	–	–	32
KINGSBURY VL	–	–	–	–	–	–	–	–	–	–	–	–
LAC-DROLET SD	4	–	–	–	6	–	10	347	–	216	–	563
LAC-MEGANTIC V	2	–	–	–	–	3	5	387	308	161	716	1,572
* LENNOXVILLE V	1	–	–	–	–	–	1	173	35	548	–	756
* MAGOG CT	–	–	–	–	–	–	–	–	–	–	–	–
* MAGOG V	26	–	2	–	16	4	48	2,760	700	220	220	3,900
MELBOURNE VL	–	–	–	–	–	–	–	–	–	–	–	–
MILAN SD	–	–	–	–	–	–	–	–	–	8	–	8
NANTES SD	–	–	–	–	–	–	–	–	–	–	–	–
NEWPORT SD	–	–	–	–	–	–	–	–	–	–	–	–
ORFORD CT	–	–	–	–	–	–	–	–	–	–	–	–
PROPOLIS SD	–	–	–	–	–	–	–	–	–	–	–	–
* ROCK FOREST V	23	–	4	–	34	–	61	2,569	–	99	–	2,668
ROCK ISLAND V	–	–	–	–	–	–	–	–	–	–	–	–
SAWYERVILLE VL	–	–	–	–	–	–	–	–	–	–	–	–
SCOTSTOWN V	1	–	–	–	–	–	1	25	500	–	–	525
* SHERBROOKE V	67	–	30	7	829	21	954	30,758	2,013	9,179	3,027	44,977
* SHIPTON CT	–	–	–	–	–	–	–	–	–	–	–	–
ST-ERCS-XAV-BROMPTON P	–	–	–	–	–	–	–	–	–	–	–	–
ST-GEDEON-BEAUCE VL	–	–	–	–	–	–	–	–	–	–	–	–
ST-GEORGES-D-WINDSOR VL	–	–	–	–	–	–	–	–	–	–	–	–
ST-HERMENEGILDE SD	–	–	–	–	–	–	–	–	–	–	–	–
ST-MATHIEU-DIXVILLE SD	–	–	–	–	–	–	–	–	–	–	–	–
ST-ROMAIN SD	–	–	–	–	–	–	–	–	–	–	–	–
STE-CATHERINE-HATLEY SD	–	–	–	–	–	–	–	–	–	–	–	–
STANSTEAD CT	2	1	–	–	–	–	3	277	–	–	–	277

TABLE 12. Building Permits Issued in Canada, by Economic Region and Municipality - to Date

TABLEAU 12. Permis de bâtir émis au Canada, par région économique et municipalité - à date

January - May - 1986 - Janvier - Mai

	Number of dwelling units - Nombre d'unités de logements							Estimated value of construction - Valeur estimative de la construction				
	Single dwellings - Maisons simples	Cottages - Chalets	Double dwellings - Maisons doubles	Row housing - Maisons en rangée	Apartments - Maisons d'appartements	Conversions - Transformations	Total	Residential - Domiciliaire	Industrial - Industrielle	Commercial - Commerciale	Institutional and government - Institutionnelle et gouvernementale	Total
	units - unités							thousands of dollars - en milliers de dollars				
STANSTEAD EST SD	-	-	-	-	-	-	-	-	-	-	-	-
STANSTEAD PLAIN VL	-	-	-	-	-	-	-	-	-	-	-	-
STRATFORD CT	-	-	-	-	-	-	-	-	-	-	-	-
* TROIS-LACS SD	-	-	-	-	-	-	-	-	-	-	-	-
WATERVILLE V	-	-	-	-	8	-	8	195	400	-	-	595
WINDSOR CT	8	-	-	-	-	-	8	640	-	-	-	640
WINDSOR V	7	-	-	-	8	1	16	838	-	22	-	860
WOTTON CT	-	-	-	-	-	-	-	-	-	-	-	-
MONTREAL	**5,839**	**1**	**549**	**166**	**7,301**	**424**	**14,280**	**778,473**	**72,123**	**237,910**	**70,032**	**1,158,538**
ABERCORN VL	1	-	-	-	-	-	1	45	-	-	-	45
ACTON VALE V	11	-	2	6	5	-	24	935	650	42	-	1,627
AMHERST CT	1	-	-	-	-	-	1	132	-	-	-	132
ARUNDEL CT	-	-	-	-	-	-	-	-	-	-	-	-
BARKMERE V	-	-	-	-	-	-	-	-	-	-	-	-
BEAUHARNOIS V	3	-	-	-	36	22	61	2,392	20	196	60	2,668
BEDFORD CT	-	-	-	-	-	-	-	-	-	-	-	-
BEDFORD V	-	-	-	-	-	-	-	-	-	-	-	-
* BELLEFEUILLE P	78	-	-	-	22	-	100	5,166	-	204	-	5,370
BERTHIERVILLE V	-	-	-	-	-	-	-	-	-	-	-	-
BRIGHAM SD	-	-	-	-	-	-	-	-	-	-	-	-
BROME VL	-	-	-	-	-	-	-	18	-	5	-	23
BROMONT V	-	-	-	-	-	-	-	-	-	-	-	-
* BROWNSBURG VL	1	-	-	-	-	-	1	45	-	-	-	45
CARILLON VL	-	-	-	-	-	-	-	-	-	-	-	-
* CHATHAM CT	-	-	-	-	-	-	-	-	-	-	-	-
CHERTSEY CT	-	-	-	-	-	-	-	-	-	-	-	-
CONTRECOEUR VL	10	-	-	-	35	-	45	1,875	-	5,208	-	7,083
COTEAU LANDING VL	-	-	-	-	-	-	-	-	-	-	-	-
COTEAU STATION VL	-	-	-	-	-	-	-	-	-	-	-	-
* COWANSVILLE V	-	-	-	-	-	1	1	17	-	9	-	26
CRABTREE VL	5	-	-	-	11	1	17	697	80	50	325	1,152
DUNDEE CT	-	-	-	-	-	-	-	-	-	-	-	-
DUNHAM V	9	-	-	-	-	-	9	726	84	15	-	825
EAST FARNHAM VL	2	-	-	-	-	-	2	139	-	-	-	139
ENTRELACS SD	-	-	-	-	-	-	-	-	-	-	-	-
ESTEREL V	-	-	-	-	-	-	-	-	-	-	-	-
FARNHAM V	8	-	-	-	9	3	20	1,016	-	236	187	1,439
* GRANBY CT	-	-	-	-	-	-	-	-	-	-	-	-
* GRANBY V	80	-	6	-	227	16	329	10,940	593	1,924	146	13,603
* GRANDE-ILE SD	13	-	-	-	4	-	17	825	4,000	115	-	4,940
* GRENVILLE VL	-	-	-	-	-	-	-	-	-	-	-	-
HEMMINGFORD CT	-	-	-	-	-	-	-	-	-	-	-	-
HEMMINGFORD VL	-	-	-	-	-	-	-	-	-	-	-	-
HENRYVILLE VL	-	-	-	-	-	-	-	34	175	2	-	211
HINCHINBROOK CT	-	-	-	-	-	-	-	10	12	50	-	72
HUBERDEAU SD	-	-	-	-	-	-	-	10	-	3	-	13
HUNTINGDON V	-	-	-	-	-	-	-	-	-	-	-	-
* IBERVILLE V	10	-	-	-	32	-	42	1,634	-	76	40	1,750
* JOLIETTE V	32	-	-	-	6	41	79	4,563	3	710	4,147	9,423
L'ACADIE SD	-	-	-	-	-	-	-	-	-	-	-	-
L'ASSOMPTION P	8	-	-	-	-	-	8	603	136	22	-	761
L'ASSOMPTION V	13	-	-	-	8	-	21	1,037	-	35	44	1,116
L'EPIPHANIE P	-	-	-	-	-	-	-	-	-	-	-	-
L'EPIPHANIE V	2	-	2	-	42	-	46	1,396	-	160	-	1,556
LA CONCEPTION SD	3	-	-	-	-	-	3	178	50	60	-	288
LA MACAZA SD	-	-	-	-	-	-	-	-	-	-	-	-
LA PLAINE P	73	-	-	-	-	-	73	3,373	-	100	-	3,473
LA PRESENTATION P	-	-	-	-	-	-	-	-	-	-	-	-
LA VISITE-ILE DUPAS SD	-	-	-	-	-	-	-	12	9	-	-	21
LABELLE SD	-	-	-	-	-	-	-	-	-	-	-	-
LAC BROME V	-	-	-	-	-	-	-	-	-	-	-	-
LAC-CARRE VL	-	-	-	-	-	-	-	-	-	-	-	-
LAC-DES-PLAGES SD	-	-	-	-	-	-	-	-	-	-	-	-
LAC-SUPERIEUR SD	7	-	-	-	-	-	7	652	-	-	-	652
LAC-TREMBLANT NORD SD	-	-	-	-	-	-	-	-	-	-	-	-
* LACHUTE V	20	-	-	-	30	-	50	2,310	2,200	252	-	4,762
LACOLLE VL	3	-	-	-	-	-	3	208	-	58	-	266
* LAFONTAINE VL	20	-	2	-	48	3	73	2,840	-	724	6	3,570
LAURENTIDES V	-	-	-	-	-	-	-	-	-	-	-	-
LAVALTRIE VL	18	-	4	-	-	-	22	1,130	-	238	-	1,368
LAWRENCEVILLE VL	-	-	-	-	-	-	-	-	-	-	-	-
MAPLE GROVE V	-	-	-	-	-	-	-	-	-	-	-	-
MARICOURT SD	1	-	-	-	-	-	1	50	-	-	-	50
MARIEVILLE V	6	-	-	-	-	1	7	513	1,100	75	-	1,688
MELOCHEVILLE VL	11	-	-	-	17	-	28	1,236	-	-	-	1,236
MILLE-ISLES SD	2	-	-	-	-	-	2	138	-	-	-	138
* MIRABEL V	24	-	-	-	12	-	36	1,840	554	467	-	2,861
MONT-ROLLAND VL	1	-	-	-	-	-	1	203	-	1	-	204
* MONT-ST-GREGOIRE VL	-	-	-	-	-	-	-	-	-	-	-	-
MORIN HEIGHTS SD	7	-	-	-	3	-	10	603	75	-	-	678

TABLE 12. Building Permits Issued in Canada, by Economic Region and Municipality – to Date

TABLEAU 12. Permis de bâtir émis au Canada, par région économique et municipalité – à date

January - May – 1986 – Janvier - Mai

	Number of dwelling units – Nombre d'unités de logements							Estimated value of construction – Valeur estimative de la construction				
	Single dwellings – Maisons simples	Cottages – Chalets	Double dwellings – Maisons doubles	Row housing – Maisons en rangée	Apartments – Maisons d'appartements	Conversions – Transformations	Total	Residential – Domiciliaire	Industrial – Industrielle	Commercial – Commerciale	Institutional and government – Institutionnelle et gouvernementale	Total
	units - unités							thousands of dollars – en milliers de dollars				
N-D-DE-LOURDES P	6	1	–	–	10	–	17	756	10	26	–	792
* N-D-DES-PRAIRIES P	9	–	–	–	2	1	12	842	3	1,061	–	1,906
N-D-DU-MONT-CARMEL P	1	–	–	–	–	–	1	117	22	–	–	139
NOYAN SD	–	–	–	–	–	–	–	–	–	–	–	–
ORMSTOWN VL	–	–	–	–	–	–	–	9	–	2	38	49
POINTE-FORTUNE VL	–	–	–	–	–	–	–	–	–	–	–	–
PREVOST SD	32	–	2	–	3	1	38	2,143	–	78	25	2,246
RAINVILLE SD	1	–	–	–	–	–	1	212	15	–	–	227
RAWDON CT	–	–	–	–	–	–	–	–	–	–	–	–
RAWDON VL	4	–	–	–	–	–	4	248	–	333	1,520	2,101
RIGAUD V	–	–	–	–	–	–	–	–	–	–	–	–
RIVIERE-BEAUDETTE VL	–	–	–	–	–	–	–	–	–	–	–	–
* SOREL V	17	–	–	–	24	4	45	1,788	91	1,253	–	3,132
ST-AIME P	–	–	–	–	–	–	–	–	–	–	–	–
ST-ALEXANDRE (IBER) P	3	–	–	–	–	–	3	203	–	60	–	263
ST-ALEXANDRE (IBER) VL	–	–	–	–	–	–	–	18	–	110	–	128
ST-ANDRE D'ACTON P	6	–	–	–	1	–	7	414	–	–	–	414
ST-ANDRE D'ARGENTEUIL P	–	–	–	–	–	–	–	17	30	–	–	47
ST-ANDRE EST VL	–	–	–	–	–	–	–	–	–	–	–	–
* ST-ANTOINE V	63	–	2	–	56	3	124	5,101	–	216	–	5,317
ST-ANTOINE-LAVALTRIE P	13	–	–	–	–	–	13	902	78	–	–	980
ST-ANTOINE-RICHELIEU SD	2	–	–	–	–	–	2	130	–	–	–	130
* ST-ATHANASE P	–	–	–	–	–	–	–	–	–	–	–	–
ST-CALIXTE SD	–	–	–	–	–	–	–	–	–	–	–	–
ST-CESAIRE V	4	–	–	–	8	–	12	597	45	56	–	698
ST-CHARLES ST-HYACINT P	–	–	–	–	–	–	–	–	–	–	–	–
* ST-CHARLES-BORROMEE P	44	–	–	–	16	–	60	3,672	–	95	400	4,167
ST-CHARLES-MANDEVILE SD	–	–	–	–	–	–	–	–	–	–	–	–
ST-CLET SD	–	–	–	–	–	–	–	–	–	–	–	–
ST-COLOMBAN P	5	–	–	–	–	–	5	346	–	25	–	371
ST-CUTHBERT P	–	–	–	–	–	–	–	20	78	25	–	123
ST-DAMASE ST-HYACINTH P	5	–	–	–	–	–	5	242	20	–	–	262
ST-DAMASE VL	2	–	–	–	12	–	14	538	49	–	–	587
ST-DENIS-SUR-RICHEL P	–	–	–	–	–	–	–	24	–	–	–	24
ST-DENIS-SUR-RICHEL VL	2	–	–	–	–	–	2	117	–	65	–	182
ST-DOMINIQUE VL	5	–	–	–	–	1	6	280	75	95	–	450
ST-ETIENNE-DE-BEAUH SD	–	–	–	–	–	–	–	–	–	–	–	–
ST-FAUSTIN SD	12	–	–	–	2	–	14	802	–	–	35	837
ST-FELIX-DE-VALOIS VL	5	–	–	–	–	2	7	353	–	148	–	501
ST-GABRIEL V	–	–	–	–	–	–	–	–	–	–	–	–
ST-GERARD-MAJELLA P	6	–	–	–	–	–	6	388	–	1	–	389
* ST-GREGOIRE-LE-GRAND P	–	–	–	–	–	–	–	–	–	–	–	–
ST-HIPPOLYTE P	8	–	–	–	–	–	8	772	–	33	–	805
* ST-HYACINTHE V	66	–	5	6	175	10	262	11,096	1,219	1,681	2,092	16,088
* ST-HYACINTHE-LE-CONF P	–	–	–	–	–	–	–	–	–	–	–	–
ST-IGNACE-STANBRIDGE P	–	–	–	–	–	–	–	–	–	–	–	–
ST-ISIDORE LAPRAIRIE P	5	–	–	–	–	–	5	239	403	40	–	682
ST-JACQUES P	3	–	–	–	–	–	3	238	41	5	–	284
ST-JACQUES VL	6	–	–	–	6	2	14	646	2	19	249	916
ST-JEAN-DE-MATHA P	–	–	–	–	–	–	–	–	–	–	–	–
* ST-JEAN-SUR-RICHELIEU V	17	–	8	–	167	–	192	6,190	288	2,127	–	8,605
* ST-JEROME V	7	–	–	–	20	3	30	1,362	92	546	68	2,068
* ST-JOSEPH-DE-SOREL V	–	–	–	–	–	–	–	–	–	–	–	–
ST-JOVITE VL	8	–	–	–	22	3	33	1,216	–	379	–	1,595
ST-LIGUORI P	4	–	–	–	–	–	4	372	–	–	–	372
ST-LIN P	10	–	–	–	–	–	10	657	–	–	–	657
* ST-LUC V	90	–	2	–	24	–	116	6,448	–	249	–	6,697
ST-MALACHIE-ORMSTOWN P	–	–	–	–	–	–	–	–	–	–	–	–
ST-MARC SUR RICHELIEU P	8	–	–	–	–	2	10	631	27	11	–	669
ST-MICHEL D'YAMASKA P	2	–	–	–	–	–	2	145	–	–	–	145
ST-MICHEL-ROUGEMONT P	–	–	–	–	–	–	–	–	–	–	–	–
ST-NORBERT P	2	–	–	–	–	–	2	112	–	–	–	112
ST-PATRICE-SHERINGTON P	2	–	–	–	–	–	2	203	4	102	–	309
* ST-PAUL SD	7	–	2	–	–	–	9	519	–	68	–	587
ST-PAUL-D'ABBOTSFORD P	–	–	–	–	–	–	–	–	–	–	–	–
ST-PAUL-ILE-AUX-NOIX P	–	–	–	–	–	–	–	–	–	–	–	–
ST-PIE VL	6	–	–	–	8	–	14	599	–	80	–	679
* ST-PIERRE-DE-SOREL P	14	–	–	–	–	–	14	929	–	456	–	1,385
ST-PLACIDE P	2	–	–	–	–	–	2	137	4	–	–	141
ST-PLACIDE VL	–	–	–	–	–	–	–	15	–	3	–	18
ST-POLYCARPE P	–	–	–	–	–	–	–	–	–	–	–	–
ST-POLYCARPE VL	–	–	–	–	–	–	–	–	–	–	–	–
ST-REMI V	8	–	–	–	49	–	57	1,540	180	758	–	2,478
* ST-ROBERT P	2	–	–	–	–	–	2	99	48	–	–	147
ST-ROCH-DE-L'ACHIGAN P	8	–	–	–	–	–	8	368	22	86	–	476
ST-ROCH-DE-RICHELIEU P	–	–	–	–	–	–	–	–	–	–	–	–
ST-SAUVEUR P	23	–	–	–	–	–	23	1,777	–	50	–	1,827
ST-SAUVEUR-DES-MONTS VL	–	–	–	–	–	–	–	–	–	–	–	–
ST-TELESPHORE P	–	–	–	–	–	–	–	12	–	11	–	23
ST-THOMAS-DE-JOLIETTE P	–	–	–	–	–	–	–	–	–	–	–	–
* ST-THOMAS-D'AQUIN P	5	–	–	–	18	4	27	865	–	–	–	865

TABLE 12. Building Permits Issued in Canada, by Economic Region and Municipality - to Date

TABLEAU 12. Permis de bâtir émis au Canada, par région économique et municipalité - à date

January - May - 1986 - Janvier - Mai

	Number of dwelling units / Nombre d'unités de logements							Estimated value of construction / Valeur estimative de la construction				
	Single dwellings / Maisons simples	Cottages / Chalets	Double dwellings / Maisons doubles	Row housing / Maisons en rangée	Apartments / Maisons d'appartements	Conversions / Transformations	Total	Residential / Domiciliaire	Industrial / Industrielle	Commercial / Commerciale	Institutional and government / Institutionnelle et gouvernementale	Total
	units - unités							thousands of dollars - en milliers de dollars				
* ST-TIMOTHEE (BEAUHAR) P	22	-	22	-	8	-	52	2,738	1	45	-	2,784
ST-ZENON P	-	-	-	-	-	-	-	-	-	-	-	-
STE ADELE V	3	-	-	-	18	-	21	1,402	-	306	6	1,714
STE AGATHE P	-	-	-	-	-	-	-	-	-	-	-	-
STE AGATHE-DES-MONTS V	3	-	-	-	-	-	3	290	-	306	-	596
STE-ANNE-DE-SABREVOIS P	1	-	-	-	-	-	1	142	-	-	-	142
* STE ANNE-DE-SOREL P	-	-	-	-	-	-	-	-	-	-	-	-
* STE-ANNE-DES-LACS P	-	-	-	-	-	-	-	-	-	-	-	-
STE-BARBE P	-	-	-	-	-	-	-	-	-	-	-	-
STE-CLOTHILDE-CHATEAU P	1	-	-	-	-	10	11	344	4	200	-	548
STE-EMILIE-D-L'ENERGIE P	-	-	-	-	-	-	-	5	-	-	-	5
STE-HELENE-DE-BAGOT SD	5	-	-	-	-	-	5	344	26	-	-	370
STE-JULIENNE P	-	-	-	-	-	-	-	-	-	-	-	-
STE-JUSTINE-DE-NEWTON P	3	-	-	-	-	-	3	92	18	-	-	110
STE-MADELEINE VL	14	-	-	-	-	-	14	719	20	13	1,067	1,819
STE-MARIE-MADELEINE P	-	-	-	-	-	-	-	-	-	-	-	-
STE-MARTHE VAUDREUIL SD	-	-	-	-	-	-	-	67	52	-	-	119
STE MARTINE P	4	-	-	-	-	-	4	358	-	46	-	404
* STE-ROSALIE P	5	-	-	-	-	-	5	302	81	62	-	445
* STE-ROSALIE VL	12	-	-	-	4	-	16	918	-	845	-	1,763
STE-SABINE P	1	-	-	-	-	-	1	121	-	10	-	131
* STE-VICTOIRE-DE-SOREL P	6	-	-	-	-	-	6	349	-	40	-	389
STANBRIDGE CT	-	-	-	-	-	-	-	-	-	-	-	-
STUKELY-SUD SD	-	-	-	-	-	-	-	-	-	-	-	-
SUTTON CT	6	-	2	-	34	-	42	1,670	5	10	-	1,685
SUTTON V	4	-	-	-	-	-	4	229	-	-	-	229
* TRACY V	27	-	6	5	50	2	90	3,637	-	1,040	2,100	6,777
VAL-DAVID VL	3	-	-	-	15	-	18	676	-	91	-	767
VAL-MORIN SD	-	-	-	-	-	-	-	107	-	130	-	237
VALCOURT V	-	-	-	-	-	-	-	-	-	-	-	-
* VALLEYFIELD V	10	-	2	-	40	1	53	1,901	1,209	241	-	3,351
VERCHERES VL	3	-	-	-	-	1	4	289	240	7	-	536
WATERLOO V	3	-	-	-	6	-	9	390	-	48	1	439
WENTWORTH-NORD SD	3	-	-	-	-	-	3	212	-	-	65	277
YAMASKA VL	-	-	-	-	-	-	-	-	-	-	-	-
* METRO MONTREAL	4,657	-	480	149	5,956	286	11,528	654,164	57,880	213,080	57,411	982,535
OUTAOUAIS	**591**	**15**	**174**	**48**	**491**	**41**	**1,360**	**82,099**	**1,639**	**17,705**	**1,259**	**102,702**
ANGE-GARDIEN SD	-	-	-	-	-	-	-	-	-	-	-	-
BOIS-FRANC SD	-	-	-	-	-	-	-	-	-	-	-	-
BOUCHETTE SD	-	-	-	-	-	-	-	-	-	-	-	-
BUCKINGHAM V	30	-	48	-	28	-	106	4,327	-	110	-	4,437
CHAPEAU VL	-	-	-	-	-	-	-	-	-	-	-	-
CLARENDON CT	-	-	-	-	-	-	-	-	-	-	-	-
DELEAGE SD	-	-	-	-	-	-	-	-	-	-	-	-
DENHOLM CT	-	-	-	-	-	-	-	-	-	-	-	-
DES RUISSEAUX SD	11	-	-	-	4	2	17	805	89	35	-	929
FERME-NEUVE P	4	-	-	-	-	-	4	298	-	-	-	298
FERME-NEUVE VL	4	-	-	-	6	-	10	462	-	146	-	608
GRACEFIELD VL	-	-	-	-	-	-	-	-	-	-	-	-
GRAND-CALUMET CT	-	-	-	-	-	-	-	-	-	-	-	-
ISLE-DES-ALLUMETTES CT	-	-	-	-	-	-	-	-	-	-	-	-
KAZABAZUA SD	2	-	-	-	-	-	2	90	25	-	-	115
KLAMIKA CT	3	-	-	-	-	-	3	93	30	-	-	123
L'ANNONCIATION VL	-	-	-	-	-	-	-	-	-	-	-	-
LAC-NOMININGUE SD	-	-	-	-	-	-	-	-	-	-	-	-
LAC-SIMON SD	-	-	-	-	-	-	-	-	-	-	-	-
LAC-ST-PAUL SD	4	1	-	-	-	-	5	232	-	-	-	232
LESLIE-CLAPHAM ETC CU	-	-	-	-	-	-	-	-	-	-	-	-
MANIWAKI V	4	-	2	-	-	2	8	415	-	125	57	597
MANSFIELD-PONTEFRACT CU	2	1	-	-	-	-	3	177	25	30	-	232
MARCHAND CT	-	-	-	-	-	-	-	-	-	-	-	-
MASSON V	20	-	8	-	14	-	42	1,931	-	244	-	2,175
MONT-LAURIER V	11	-	-	-	26	15	52	1,673	46	1,105	30	2,854
MONTEBELLO VL	1	-	-	-	-	-	1	157	-	27	5	189
N-D-DE-LA-SALETTE SD	2	3	-	-	-	-	5	137	9	-	-	146
N-D-DU-LAUS SD	-	-	-	-	-	-	-	-	-	-	-	-
PAPINEAUVILLE VL	-	-	-	-	-	-	-	-	-	-	-	-
PLAISANCE SD	2	-	-	-	10	-	12	356	-	5	-	361
PONTIAC SD	17	1	-	-	-	-	18	1,230	-	-	-	1,230
RIPON CT	-	-	-	-	-	-	-	-	-	-	-	-
SHAWVILLE VL	-	-	-	-	-	-	-	-	-	-	-	-
SHEEN-ESHER ETC CU	-	-	-	-	-	-	-	-	-	-	-	-
STE-ANGELIQUE P	-	-	-	-	-	-	-	-	-	-	-	-
STE-THERESE-GATINEAU SD	-	-	-	-	-	-	-	-	-	-	-	-
STE-VERONIQUE VL	-	-	-	-	-	-	-	-	-	-	-	-
THURSO V	-	-	-	-	-	-	-	-	-	-	-	-
WRIGHT CT	-	1	-	-	-	-	1	22	-	-	-	22
* METRO HULL	474	8	116	48	403	22	1,071	69,694	1,415	15,878	1,167	88,154

TABLE 12. Building Permits Issued in Canada, by Economic Region and Municipality – to Date

TABLEAU 12. Permis de bâtir émis au Canada, par région économique et municipalité – à date

January - May – 1986 – Janvier - Mai

	Number of dwelling units – Nombre d'unités de logements							Estimated value of construction – Valeur estimative de la construction				
	Single dwellings – Maisons simples	Cottages – Chalets	Double dwellings – Maisons doubles	Row housing – Maisons en rangée	Apartments – Maisons d'appartements	Conversions – Transformations	Total	Residential – Domiciliaire	Industrial – Industrielle	Commercial – Commerciale	Institutional and government – Institutionnelle et gouvernementale	Total
	units – unités							thousands of dollars – en milliers de dollars				
NORD-OUEST	**151**	**3**	**28**	–	**81**	**41**	**304**	**14,325**	**252**	**3,520**	**3,196**	**21,293**
AMOS V	10	–	2	–	–	6	18	830	75	464	399	1,768
AMOS-EST SD	12	–	–	–	–	–	12	701	–	5	–	706
BEARN SD	2	–	–	–	–	–	2	115	1	12	–	128
BELLETERRE V	–	–	–	–	–	–	–	6	–	–	–	6
CADILLAC V	–	–	–	–	–	–	–	–	–	–	–	–
DUBUISSON SD	8	1	–	–	–	–	9	518	10	–	–	528
DUPARQUET V	1	–	–	–	–	–	1	37	–	–	–	37
* EVAIN SD	18	–	–	–	4	–	22	1,414	–	17	–	1,431
GUERIN CT	1	–	–	–	–	–	1	49	–	3	–	52
LA SARRE V	10	–	2	–	17	6	35	1,302	–	157	170	1,629
LANDRIENNE CT	–	–	–	–	–	–	–	–	–	–	–	–
LATULIPE ET GABOURY CU	–	–	–	–	–	–	–	–	–	–	–	–
LORRAINVILLE VL	–	–	–	–	–	–	–	–	–	–	–	–
MACAMIC V	–	–	–	–	–	–	–	–	–	–	–	–
MALARTIC V	–	–	–	–	–	–	–	–	–	–	–	–
MCWATTERS SD	–	–	–	–	–	–	–	–	–	–	–	–
MOFFET SD	–	–	–	–	–	–	–	–	–	–	–	–
N-D-LOURDES-LORRAIN P	–	–	–	–	–	–	–	–	–	–	–	–
NEDELEC CT	1	–	–	–	–	–	1	30	7	–	–	37
* NORANDA V	15	–	–	–	21	6	42	2,214	–	81	10	2,305
PREISSAC SD	–	–	–	–	–	–	–	–	–	–	–	–
* ROUYN V	1	–	–	–	–	3	4	236	–	793	2,445	3,474
SENNETERRE V	2	–	–	–	5	3	10	418	–	268	54	740
ST-EDOUARD-DE-FABRE P	–	–	–	–	–	–	–	–	–	–	–	–
ST-FELIX-DE-DALQUIER SD	–	–	–	–	–	–	–	–	–	–	–	–
* SULLIVAN SD	11	–	4	–	8	–	23	1,012	–	1	–	1,013
TEMISCAMING V	–	–	–	–	–	–	–	–	–	–	–	–
* VAL-D'OR V	39	1	20	–	26	14	100	4,166	155	1,406	71	5,798
VAL-SENNEVILLE SD	17	–	–	–	–	–	17	1,019	–	71	–	1,090
VASSAN SD	–	–	–	–	–	–	–	–	–	–	–	–
VILLE MARIE V	3	1	–	–	–	3	7	258	4	242	47	551
COTE-NORD	**37**	**2**	**2**	–	**18**	**21**	**80**	**6,808**	**270**	**1,672**	**30,504**	**39,254**
* BAIE-COMEAU V	32	–	2	–	18	19	71	5,929	265	1,376	–	7,570
CHUTE-AUX-OUTARDES VL	–	–	–	–	–	–	–	–	–	–	–	–
ESCOUMINS SD	–	–	–	–	–	–	–	–	–	–	–	–
FORESTVILLE V	2	2	–	–	–	–	4	151	–	29	4	184
GRANDES-BERGERONNES VL	–	–	–	–	–	–	–	–	–	–	–	–
HAVRE-ST-PIERRE SD	–	–	–	–	–	–	–	–	–	–	–	–
* POINTES-AUX-OUTARDES VL	–	–	–	–	–	–	–	–	–	–	–	–
* POINTE-LEBEL VL	1	–	–	–	–	–	1	101	–	–	–	101
PORT-CARTIER V	–	–	–	–	–	–	–	129	–	31	30,500	30,660
SACRE-COEUR SD	–	–	–	–	–	1	1	44	–	–	–	44
* SEPT-ILES V	2	–	–	–	–	1	3	454	5	236	–	695
TADOUSSAC VL	–	–	–	–	–	–	–	–	–	–	–	–
NOUVEAU-QUEBEC	**7**	**2**	–	–	–	**1**	**10**	**637**	**89**	**209**	**192**	**1,127**
CHAPAIS V	–	–	–	–	–	–	–	105	1	8	–	114
* CHIBOUGAMAU V	6	2	–	–	–	1	9	463	88	182	150	883
LEBEL-SUR-QUEVILLON V	1	–	–	–	–	–	1	69	–	19	42	130
MATAGAMI V	–	–	–	–	–	–	–	–	–	–	–	–
ONTARIO	**21,471**	**198**	**1,062**	**1,652**	**6,911**	**770**	**32,064**	**2,385,439**	**367,639**	**867,644**	**280,842**	**3,901,564**
EASTERN ONTARIO	**2,331**	**41**	**107**	**464**	**1,099**	**146**	**4,188**	**288,942**	**17,463**	**91,163**	**33,002**	**430,570**
ADMASTON TP	5	–	–	–	–	–	5	348	–	–	–	348
ALEXANDRIA T	1	–	–	–	–	7	8	157	100	1	–	258
ALFRED TP	9	–	–	6	–	2	17	1,011	31	126	–	1,168
ALGONA SOUTH TP	2	2	–	–	–	–	4	143	–	–	–	143
* ALICE & FRASER TP	12	–	–	–	–	–	12	604	–	–	–	604
ALMONTE T	6	–	–	–	18	–	24	1,237	–	57	–	1,294
ARNPRIOR T	8	–	–	–	24	31	63	1,591	–	55	–	1,646
ATHENS VL	–	–	–	–	–	–	–	–	–	–	–	–
* AUGUSTA TP	26	–	–	–	–	–	26	2,724	15	57	–	2,796
BAGOT AND BLYTHFIELD TP	5	–	–	–	–	–	5	393	–	46	–	439
BANCROFT VL	2	–	–	–	6	–	8	329	1,300	66	477	2,172
BANGOR MCCLURE WICK TP	2	1	–	–	–	–	3	193	–	–	–	193
BARRIE TP	–	–	–	–	–	–	–	–	–	–	–	–
BASTARD & S BURGESS TP	8	8	–	–	–	–	16	699	–	43	–	742
* BATH VL	–	–	–	–	–	–	–	38	–	–	–	38
BATHURST TP	12	–	–	–	–	–	12	782	30	30	–	842
BEACHBURG VL	–	–	–	–	6	–	6	252	–	74	–	326
BECKWITH TP	28	3	–	–	–	–	31	3,135	25	56	–	3,216
* BELLEVILLE C	55	–	–	–	4	–	59	4,463	647	1,996	1,544	8,650
BRAESIDE VL	–	–	–	–	–	–	–	–	–	–	–	–
* BROCKVILLE C	47	–	2	–	–	–	49	4,232	310	1,030	54	5,626
CAMBRIDGE TP	32	–	–	–	–	1	33	2,373	50	119	–	2,542
CAMDEN EAST TP	13	–	–	–	–	–	13	806	15	–	–	821
CARDINAL VL	1	–	–	–	–	–	1	65	–	–	–	65

TABLE 12. Building Permits Issued in Canada, by Economic Region and Municipality - to Date

TABLEAU 12. Permis de bâtir émis au Canada, par région économique et municipalité - à date

January - May - 1986 - Janvier - Mai

	Number of dwelling units – Nombre d'unités de logements							Estimated value of construction – Valeur estimative de la construction				
	Single dwellings – Maisons simples	Cottages – Chalets	Double dwellings – Maisons doubles	Row housing – Maisons en rangée	Apartments – Maisons d'appartements	Conversions – Transformations	Total	Residential – Domiciliaire	Industrial – Industrielle	Commercial – Commerciale	Institutional and government – Institutionnelle et gouvernementale	Total
	units - unités							thousands of dollars - en milliers de dollars				
CARLETON PLACE T	-	-	-	-	-	-	-	68	-	397	-	465
CASSELMAN VL	11	-	2	-	-	4	17	1,118	-	26	15	1,159
CHALK RIVER VL	-	-	-	-	-	-	-	-	-	-	-	-
CHARLOTTENBURGH TP	-	-	-	-	-	-	-	-	-	-	-	-
CHESTERVILLE VL	4	-	2	-	-	4	10	430	-	56	4	490
* CORNWALL C	92	-	10	-	4	6	112	6,001	2,168	1,375	3	9,547
* CORNWALL TP	17	-	-	-	2	-	19	1,290	22	29	-	1,341
CROSBY NORTH TP	-	-	-	-	-	-	-	-	-	-	-	-
CROSBY SOUTH TP	-	-	-	-	-	-	-	-	-	-	-	-
DEEP RIVER T	-	-	-	-	-	4	4	155	-	85	-	240
DELORO VL	-	-	-	-	-	-	-	-	-	-	-	-
DESERONTO T	-	-	-	-	-	-	-	28	-	-	-	28
DUNGANNON TP	-	-	-	-	-	-	-	-	-	-	-	-
EDWARDSBURGH TP	11	-	-	-	-	-	11	891	11	-	-	902
EGANVILLE VL	-	-	-	-	-	-	-	-	-	-	-	-
* ELIZABETHTOWN TP	18	1	-	-	-	-	19	1,789	530	-	-	2,319
* ELMSLEY SOUTH TP	11	-	-	-	-	-	11	932	-	8	-	940
ELZEVIR GRIMSTHORPE TP	2	-	-	-	-	-	2	140	-	-	-	140
* ERNESTOWN TP	21	-	-	-	-	-	21	1,602	12	3	-	1,617
ESCOTT FRONT TP	-	-	-	-	-	-	-	-	-	-	-	-
FARADAY TP	1	1	-	-	-	1	3	201	-	260	-	461
FINCH TP	9	-	-	-	-	-	9	502	-	-	-	502
* FRANKFORD VL	16	-	-	-	-	-	16	752	30	25	100	907
FREDERICKSBURGH N TP	4	-	-	-	-	-	4	257	27	-	-	284
GANANOQUE T	1	-	2	-	-	-	3	159	-	224	-	383
GOWER SOUTH TP	-	-	-	-	-	-	-	-	-	-	-	-
GRATTAN TP	5	-	-	-	-	-	5	233	20	-	-	253
HALLOWELL TP	-	-	-	-	-	-	-	-	-	-	-	-
* HAWKESBURY T	16	-	-	-	3	3	22	1,219	600	770	-	2,589
HAWKESBURY EAST TP	6	-	-	-	-	1	7	506	2	-	-	508
HORTON TP	4	-	-	-	-	-	4	260	-	-	-	260
HUNGERFORD TP	4	-	-	-	-	-	4	321	-	-	-	321
HUNTINGDON TP	-	-	-	-	-	-	-	-	-	-	-	-
IROQUOIS VL	-	-	-	-	-	-	-	-	-	-	-	-
KEMPTVILLE T	1	-	-	-	-	2	3	34	-	-	-	34
KENYON TP	9	-	-	-	-	-	9	99	-	70	-	169
* KINGSTON C	15	-	2	-	29	14	60	352	-	-	-	352
* KINGSTON TP	140	-	26	-	-	-	166	4,176	132	5,291	1,804	11,403
KITLEY TP	8	-	-	-	-	-	8	13,853	-	3,693	1,524	19,070
L'ORIGNAL VL	-	-	-	-	-	-	-	582	105	-	-	687
LANARK TP	8	1	-	-	-	-	9	-	-	-	-	-
LEEDS ETC FRONT TP	14	5	-	-	-	-	19	410	-	-	20	430
LEEDS ETC REAR TP	-	-	-	-	-	-	-	1,192	17	75	-	1,284
LIMERICK TP	-	-	-	-	-	-	-	-	-	-	-	-
LOCHIEL TP	11	-	-	-	-	2	13	-	-	-	-	-
LONGUEUIL TP	5	-	-	-	-	-	5	618	169	-	-	787
* LOUGHBOROUGH TP	-	-	-	-	-	-	-	357	15	-	-	372
MADOC TP	-	-	-	-	-	-	-	-	-	-	-	-
MADOC VL	-	-	-	-	-	-	-	-	-	-	-	-
MARMORA VL	-	-	-	-	-	-	-	-	-	-	-	-
MARMORA & LAKE TP	7	9	-	-	-	-	16	11	-	-	-	11
MATILDA TP	-	-	-	-	-	-	-	472	-	12	-	484
MAYO TP	2	1	-	-	-	-	3	-	-	-	-	-
MCNAB TP	11	-	-	-	-	-	11	34	5	-	-	39
MERRICKVILLE VL	-	-	-	-	-	-	-	914	-	202	-	1,116
* MONTAGUE TP	-	-	-	-	-	-	-	-	-	-	-	-
MORRISBURG VL	1	-	-	-	-	-	1	-	-	-	-	-
MOUNTAIN TP	-	-	-	-	-	-	-	118	-	10	-	128
NAPANEE T	12	-	-	-	6	6	24	-	-	-	-	-
NEWBORO VL	-	-	-	-	-	-	-	1,225	70	170	79	1,544
OLDEN TP	1	1	-	-	-	-	2	-	-	-	-	-
OSNABRUCK TP	2	-	-	-	-	-	2	64	-	-	-	64
OSO TP	1	4	-	-	-	-	5	202	-	89	-	291
OXFORD ON RIDEAU TP	33	-	-	-	-	-	33	228	-	10	-	238
PAKENHAM TP	6	2	-	-	-	-	8	2,449	362	102	9	2,922
* PEMBROKE C	4	-	-	-	-	1	5	530	45	-	-	575
* PEMBROKE TP	12	-	-	-	-	-	12	302	-	454	235	991
PERTH T	2	-	-	-	-	5	7	934	-	-	-	934
* PETAWAWA TP	22	-	-	-	6	-	28	518	-	974	-	1,492
* PETAWAWA VL	-	-	-	-	-	-	-	2,699	-	100	-	2,799
PICTON T	-	-	-	-	-	-	-	-	-	-	-	-
* PITTSBURG TP	47	-	-	-	-	-	47	-	-	-	-	-
PLANTAGENET NORTH TP	14	-	2	-	-	-	16	3,853	62	-	-	3,915
* POMFRET TP	-	-	-	-	-	-	-	1,225	70	13	-	1,308
PRESCOTT T	-	-	-	-	12	-	12	-	-	-	-	-
RAMSAY TP	17	-	-	-	-	1	18	410	-	-	-	410
REDWOOD TP	3	-	-	-	-	-	3	1,633	-	-	-	1,633
RENFREW T	10	-	-	-	22	9	41	244	106	-	-	350
RICHMOND TP	3	-	-	-	-	-	3	1,791	14	2,083	50	3,938
ROLPH-BUCHANAN ETC TP	5	-	1	-	-	-	6	275	12	12	-	299
ROSSBOROUGH TP	-	-	-	-	-	-	-	396	-	-	-	396

TABLE 12. Building Permits Issued in Canada, by Economic Region and Municipality - to Date

TABLEAU 12. Permis de bâtir émis au Canada, par région économique et municipalité - à date

January - May - 1986 - Janvier - Mai

	Number of dwelling units – Nombre d'unités de logements							Estimated value of construction – Valeur estimative de la construction				
	Single dwellings – Maisons simples	Cottages – Chalets	Double dwellings – Maisons doubles	Row housing – Maisons en rangée	Apartments – Maisons d'appartements	Conversions – Transformations	Total	Residential – Domiciliaire	Industrial – Industrielle	Commercial – Commerciale	Institutional and government – Institutionnelle et gouvernementale	Total
	units – unités							thousands of dollars – en milliers de dollars				
RUSSELL TP	64	-	-	8	-	1	73	5,616	112	100	-	5,828
SEBASTOPOL TP	1	-	-	-	-	-	1	69	-	-	-	69
SHEFFIELD TP	1	-	-	-	-	-	1	138	5	15	-	158
* SIDNEY TP	32	-	-	-	-	-	32	2,666	108	264	-	3,038
* SMITHS FALLS T	11	-	-	-	-	2	13	905	377	395	27	1,704
* STAFFORD TP	4	-	-	-	-	-	4	263	-	105	1,100	1,468
STIRLING VL	6	-	-	-	-	-	6	399	-	94	4	497
* STORRINGTON TP	14	-	-	-	-	-	14	1,344	-	-	-	1,344
* THURLOW TP	30	-	-	-	-	-	30	2,417	-	235	200	2,852
* TRENTON C	26	-	-	-	-	1	27	1,626	722	223	200	2,771
TUDOR AND CASHEL TP	-	-	-	-	-	-	-	-	-	-	-	-
TWEED VL	-	-	-	-	-	-	-	-	-	-	-	-
TYENDINAGA TP	8	-	-	-	-	-	8	427	-	-	-	427
VANKLEEK HILL T	-	-	-	-	-	-	-	-	-	-	-	-
WELLINGTON VL	-	-	-	-	-	-	-	-	-	-	-	-
WESTMEATH TP	2	2	-	-	-	-	4	312	25	-	-	337
WILLIAMSBURG TP	14	-	-	-	-	-	14	1,066	11	-	-	1,077
WINCHESTER VL	3	-	-	-	-	-	3	334	-	200	-	534
WINCHESTER TP	5	-	-	-	-	-	5	403	214	185	-	802
WOLLASTON TP	1	-	-	-	-	-	1	30	-	-	-	30
YONGE AND ESCOTT TP	3	-	-	-	-	-	3	293	-	15	-	308
* METRO OTTAWA	1,153	-	58	450	957	38	2,656	184,005	8,760	68,958	25,553	287,276
CENTRAL ONTARIO	**16,366**	**83**	**836**	**1,034**	**4,986**	**430**	**23,735**	**1,822,088**	**316,790**	**704,417**	**208,069**	**3,051,364**
ADJALA TP	16	-	-	-	-	-	16	1,074	30	75	-	1,179
ALLISTON T	23	-	-	-	8	3	34	1,783	-	96	25	1,904
AMARANTH TP	10	-	-	-	-	-	10	771	-	-	-	771
ANSON HINDON ETC TP	-	-	-	-	-	-	-	-	-	-	-	-
ARTHUR VL	1	-	-	-	-	-	1	68	16	206	-	290
ASPHODEL TP	-	-	-	-	-	-	-	-	-	-	-	-
* BARRIE C	245	-	-	-	11	11	267	13,990	3,240	4,221	3,958	25,409
BEETON VL	9	-	-	-	7	-	16	672	-	-	5	677
BELMONT & METHUEN TP	3	7	-	-	-	-	10	453	250	-	48	751
BICROFT TP	-	-	-	-	-	-	-	2	-	-	-	2
BOBCAYGEON VL	-	-	-	-	-	-	-	-	-	-	-	-
BRACEBRIDGE T	25	-	-	-	-	-	25	1,892	80	219	-	2,191
BRADFORD T	51	-	12	4	6	-	73	5,463	-	62	-	5,525
* BRANTFORD C	140	-	6	48	4	1	199	11,043	178	1,439	972	13,632
* BRANTFORD TP	15	-	-	-	-	-	15	1,139	288	158	100	1,685
BRIGHTON TP	12	-	-	-	-	-	12	815	14	60	57	946
BRIGHTON T	24	-	-	-	2	-	26	1,440	-	47	12	1,499
BROCK TP	22	-	-	-	-	8	30	2,721	333	79	230	3,363
BURFORD TP	15	-	-	-	-	-	15	1,105	50	19	-	1,174
CAMPBELLFORD T	5	-	-	-	24	-	29	931	80	53	5,801	6,865
CARDIFF TP	-	-	-	-	-	-	-	-	-	-	-	-
CAVAN TP	41	-	-	-	-	-	41	3,558	49	-	73	3,680
* COBOURG T	20	-	17	-	2	2	41	2,012	184	204	157	2,557
COLBORNE VL	-	-	-	-	-	-	-	-	-	-	-	-
* COLLINGWOOD T	17	-	12	8	-	4	41	2,236	50	546	764	3,596
COOKSTOWN VL	2	-	-	-	-	-	2	89	5	-	-	94
CRAMAHE TP	6	2	-	-	-	-	8	666	-	26	-	692
DELHI TP	6	-	-	-	-	-	6	559	29	-	10	598
* DOURO TP	10	-	-	-	-	-	10	605	-	-	250	855
DRAYTON VL	-	-	-	-	-	-	-	-	-	-	-	-
DUMFRIES SOUTH TP	20	5	-	-	-	-	25	1,680	44	32	-	1,756
* DUMMER TP	7	3	-	-	-	-	10	506	53	-	-	559
* DUNNVILLE T	8	1	-	-	-	-	9	896	16	47	158	1,117
DYSART ET AL TP	3	3	-	-	-	-	6	257	-	-	-	257
ELDON TP	2	-	-	-	-	-	2	193	-	24	-	217
ELMVALE VL	16	-	-	-	-	-	16	1,150	-	30	25	1,205
* ELORA VL	3	-	-	-	-	6	9	293	-	25	-	318
* ENNISMORE TP	25	-	-	-	-	-	25	1,922	65	10	-	1,997
* ERAMOSA TP	31	1	-	-	-	4	36	2,496	35	50	45	2,626
ERIN TP	-	-	-	-	-	-	-	-	-	-	-	-
ERIN VL	-	-	-	-	-	-	-	-	-	-	-	-
ESSA TP	-	-	-	-	-	-	-	49	11	-	28	88
FENELON TP	19	4	-	-	-	-	23	2,052	-	73	-	2,125
FENELON FALLS VL	-	-	-	-	-	-	-	-	-	-	-	-
* FERGUS T	9	-	-	-	38	2	49	2,816	22	180	6	3,024
FLOS TP	12	-	-	-	-	-	12	778	33	27	-	838
* FORT ERIE T	27	-	-	-	-	1	28	2,327	14	577	-	2,918
GARAFRAXA EAST TP	7	-	-	-	-	-	7	355	-	-	-	355
GARAFRAXA WEST TP	19	-	-	-	-	-	19	1,677	139	1	-	1,817
GEORGINA TP	103	-	-	5	21	-	129	7,128	50	483	160	7,821
GLAMORGAN TP	-	4	-	-	-	-	4	106	-	13	-	119
GRAND VALLEY VL	-	-	-	-	-	-	-	-	-	-	-	-
GRAVENHURST T	20	2	-	-	1	-	23	1,980	130	131	438	2,679
* GUELPH C	271	-	6	20	87	23	407	21,051	13,438	3,173	1,723	39,385
* GUELPH TP	4	-	-	-	-	-	4	379	285	18	-	682
GWILLIMBURY WEST TP	14	-	-	-	-	-	14	1,270	116	48	43	1,477
HALDIMAND TP	1	-	-	-	-	2	3	65	-	90	-	155

TABLE 12. Building Permits Issued in Canada, by Economic Region and Municipality - to Date

TABLEAU 12. Permis de bâtir émis au Canada, par région économique et municipalité - à date

January - May - 1986 - Janvier - Mai

	Number of dwelling units – Nombre d'unités de logements							Estimated value of construction – Valeur estimative de la construction				
	Single dwellings – Maisons simples	Cottages – Chalets	Double dwellings – Maisons doubles	Row housing – Maisons en rangée	Apartments – Maisons d'appartements	Conversions – Transformations	Total	Residential – Domiciliaire	Industrial – Industrielle	Commercial – Commerciale	Institutional and government – Institutionnelle et gouvernementale	Total
	units - unités							thousands of dollars - en milliers de dollars				
* BALDIMAND T	41	1	-	-	-	-	42	2,855	730	27	-	3,612
* BALTON HILLS T	23	-	-	-	-	-	23	2,494	313	465	3	3,275
* HAMILTON TP	29	-	-	-	-	-	29	1,676	63	80	-	1,819
HARVEY TP	-	-	-	-	-	-	-	-	-	-	-	-
HASTINGS VL	4	-	4	-	-	-	8	361	-	106	-	467
HAVELOCK VL	2	-	-	-	-	-	2	90	-	2	-	92
HOPE TP	-	-	-	-	-	-	-	-	-	-	40	40
* HUNTSVILLE T	39	5	-	-	-	11	55	3,251	11	4,228	10	7,500
* INNISFIL TP	72	-	-	-	-	1	73	4,011	204	1,245	10	5,470
LAKE OF BAYS TP	21	3	-	-	-	-	24	1,973	35	31	-	2,039
* LAKEFIELD VL	6	-	-	-	-	-	6	397	-	30	3	430
* LINCOLN T	19	-	2	-	-	-	21	1,598	977	98	639	3,312
LINCOLN WEST TP	36	-	-	-	-	-	36	2,652	486	158	15	3,311
* LINDSAY T	49	-	-	-	4	56	109	3,840	2,673	187	2,515	9,215
LUTHER EAST TP	3	-	-	-	-	-	3	225	-	-	-	225
LUTTERWORTH TP	-	-	-	-	-	-	-	-	-	-	-	-
MARIPOSA TP	25	-	-	-	-	-	25	1,578	17	7	-	1,602
MEDONTE TP	21	-	-	-	-	-	21	1,993	55	20	252	2,320
MELANCTHON TP	3	-	-	-	-	-	3	351	40	-	-	391
* MIDLAND T	27	-	-	-	-	6	33	1,856	45	785	20	2,706
* MILTON T	14	-	-	-	-	3	17	1,810	1,104	1,447	60	4,421
* MONAGHAN NORTH TP	1	-	-	-	-	-	1	147	561	75	-	783
MONMOUTH TP	1	-	-	-	-	-	1	50	-	-	-	50
MONO TP	45	-	-	-	-	-	45	3,483	400	45	-	3,928
MOUNT FOREST T	6	-	-	-	-	4	10	525	93	390	-	1,008
MULMUR TP	2	-	-	-	-	-	2	215	-	-	-	215
* MURRAY TP	18	-	-	-	-	2	20	1,574	102	27	10	1,713
MUSKOKA LAKES TP	34	3	-	-	-	-	37	4,762	6	953	-	5,721
* NANTICOKE C	20	-	-	-	-	-	20	1,405	2,760	136	36	4,337
* NEWCASTLE T	256	-	-	-	-	-	256	16,372	590	280	-	17,242
* NICHOL TP	14	-	-	-	-	-	14	959	30	20	100	1,109
NORFOLK TP	3	-	-	-	-	-	3	446	77	26	-	549
NORWOOD VL	-	-	-	-	-	-	-	-	-	-	-	-
NOTTAWASAGA TP	9	-	-	-	-	-	9	834	296	-	-	1,130
OAKLAND TP	-	-	-	-	-	-	-	-	-	-	-	-
ONONDAGA TP	2	-	-	-	-	-	2	126	30	-	2	158
* OPS TP	3	-	-	-	-	-	3	610	-	-	-	610
* ORANGEVILLE T	30	-	29	-	-	-	59	3,546	311	399	172	4,428
* ORILLIA C	33	-	-	-	9	26	68	2,893	234	2,008	1,628	6,763
* ORILLIA TP	37	3	-	-	-	-	40	3,578	11	253	-	3,842
ORO TP	29	-	-	-	-	-	29	1,495	63	6	-	1,564
* OTONABEE TP	15	1	-	-	-	-	16	1,245	112	334	4	1,695
PALMERSTON T	-	-	-	-	-	-	-	-	-	-	-	-
* PARIS T	27	-	6	-	-	-	33	1,912	9	64	-	1,985
* PENETANGUISHENE T	19	-	-	-	4	-	23	1,733	8	218	31	1,990
PERCY TP	5	-	-	-	-	-	5	287	-	54	-	341
* PETERBOROUGH C	117	-	-	8	222	-	347	16,698	1,013	2,777	1,827	27,315
PORT HOPE T	26	-	-	-	-	-	26	1,635	-	75	105	1,815
* PORT MCNICOLL VL	-	-	-	-	-	-	-	-	-	-	-	-
PUSLINCH TP	10	-	-	-	-	-	10	1,643	862	613	-	3,118
RAMA TP	-	-	-	-	-	-	-	-	-	-	-	-
SCUGOG TP	72	1	-	-	-	-	73	5,582	378	681	114	6,755
SHELBURNE T	11	-	-	-	-	-	11	740	105	-	-	845
SHERBORNE & OTHERS TP	3	7	-	-	2	-	12	505	-	244	-	749
* SIMCOE T	9	-	-	-	2	10	21	756	-	1,531	4	2,291
* SMITH TP	24	6	-	-	-	-	30	2,787	-	228	-	3,015
SOMERVILLE TP	-	-	-	-	-	-	-	-	-	-	-	-
STANHOPE TP	1	1	-	-	-	-	2	106	-	150	-	256
STAYNER T	15	-	-	-	-	-	15	853	-	50	-	903
STURGEON POINT VL	1	-	-	-	-	-	1	163	-	-	-	163
* TAY TP	4	3	-	-	-	-	7	733	-	200	-	933
TECUMSETH TP	62	-	-	-	-	-	62	4,394	17,285	38	-	21,717
* TINY TP	7	17	-	-	-	-	24	1,658	35	59	-	1,752
TOSORONTIO TP	18	-	-	-	-	-	18	1,560	133	-	350	2,043
TOTTENHAM VL	-	-	-	-	-	-	-	-	-	-	-	-
UXBRIDGE TP	56	-	-	-	-	-	56	5,019	173	211	464	5,867
VERULAM TP	2	-	-	-	-	-	2	223	-	-	-	223
* VICTORIA HARBOUR VL	-	-	-	-	-	-	-	-	-	-	-	-
WASAGA BEACH T	28	-	-	-	-	-	28	2,263	-	282	-	2,545
WELLESLEY TP	23	-	-	-	-	-	23	1,655	120	-	-	1,775
WILMOT TP	38	-	-	-	-	1	39	3,850	774	120	15	4,759
WOODVILLE VL	-	-	-	-	-	-	-	-	-	-	-	-
* METRO HAMILTON	1,318	-	52	90	132	33	1,625	126,934	78,095	32,409	65,753	303,191
* METRO KITCHENER	1,122	-	186	107	467	42	1,924	113,715	18,057	32,293	4,923	168,988
* METRO OSHAWA	583	-	108	141	113	-	945	57,344	37,675	6,612	6,030	107,661
* METRO ST CATHARINES-NIAG	562	-	88	-	194	27	871	59,682	4,858	16,110	1,968	82,618
* METRO TORONTO	9,872	-	368	603	2,896	141	14,[illegible]	1,[illegible]	175,154	577,[illegible]	[illegible]	2,033,[illegible]

TABLE 12. Building Permits Issued in Canada, by Economic Region and Municipality - to Date

TABLEAU 12. Permis de bâtir émis au Canada, par région économique et municipalité - à date

January - May - 1986 - Janvier - Mai

	Number of dwelling units - Nombre d'unités de logements							Estimated value of construction - Valeur estimative de la construction				
	Single dwellings - Maisons simples	Cottages - Chalets	Double dwellings - Maisons doubles	Row housing - Maisons en rangée	Apartments - Maisons d'appartements	Conversions - Transformations	Total	Residential - Domiciliaire	Industrial - Industrielle	Commercial - Commerciale	Institutional and government - Institutionnelle et gouvernementale	Total
	units - unités							thousands of dollars - en milliers de dollars				
SOUTHWESTERN ONTARIO	**2,059**	**42**	**53**	**154**	**598**	**81**	**2,987**	**197,966**	**29,273**	**50,140**	**19,853**	**297,232**
ALBEMARLE TP	1	4	-	-	-	-	5	267	-	70	-	337
ALVINSTON VL	-	-	-	-	-	-	-	23	-	-	-	23
AMABEL TP	8	25	-	-	-	-	33	1,842	-	118	5	1,965
AMHERSTBURG T	6	-	-	-	-	-	6	592	116	134	4	846
ANDERDON TP	30	-	-	-	-	-	30	2,798	86	129	-	3,013
ARKONA VL	1	-	-	-	-	-	1	100	-	-	-	100
ARRAN TP	1	-	-	-	-	-	1	217	6	10	-	233
ARTEMESIA TP	1	1	-	-	-	-	2	143	-	-	-	143
AYLMER T	23	-	-	-	6	3	32	1,755	-	34	6	1,795
BAYHAM TP	-	-	-	-	-	-	-	-	-	-	-	-
BENTINCK TP	4	-	-	-	-	-	4	436	38	68	-	542
BLANDFORD-BLENHEIM TP	9	-	-	-	-	-	9	1,031	238	69	-	1,338
BLANSHARD TP	2	-	-	-	-	-	2	226	86	-	-	312
BLENHEIM T	10	-	-	-	-	-	10	593	100	3	116	812
BOTHWELL T	-	-	-	-	-	-	-	17	-	10	-	27
BROOKE TP	1	-	-	-	-	-	1	80	-	-	-	80
BRUCE TP	-	-	-	-	-	-	-	-	-	-	-	-
BRUSSELS VL	-	-	-	-	-	-	-	-	-	-	-	-
CAMDEN TP	2	-	-	-	-	-	2	191	20	-	-	211
CARADOC TP	16	-	-	-	-	-	16	1,289	1,088	20	-	2,397
* CHATHAM C	56	-	-	-	-	1	57	4,193	468	1,980	315	6,956
CHATHAM TP	5	-	-	-	-	-	5	355	141	-	-	496
CHESLEY T	2	-	-	-	-	-	2	188	-	-	-	188
CLINTON T	-	-	-	-	-	-	-	-	-	-	-	-
COLCHESTER SOUTH TP	-	-	-	-	-	-	-	-	-	-	-	-
COLLINGWOOD TP	-	-	-	-	-	-	-	-	-	-	-	-
* DERBY TP	4	-	-	-	-	-	4	278	100	4	-	382
DOWNIE TP	1	-	-	-	-	-	1	176	259	-	-	435
DRESDEN T	3	-	-	-	-	-	3	161	-	-	96	257
DURHAM T	-	-	-	-	-	-	-	40	140	12	-	192
EAST ZORRA-TAVISTOCK TP	5	-	-	-	-	-	5	389	29	235	-	653
EASTHOPE NORTH TP	-	-	-	-	-	-	-	-	-	-	-	-
* EASTHOPE SOUTH TP	5	-	-	-	-	-	5	455	1	-	-	456
ELDERSLIE TP	-	-	-	-	-	-	-	-	-	-	-	-
ELLICE TP	8	-	-	-	-	-	8	687	110	-	-	797
ELMA TP	-	-	-	-	-	-	-	172	328	2	5	507
ENNISKILLEN TP	8	-	-	-	-	-	8	545	15	-	-	560
EUPHRASIA TP	1	2	-	-	-	-	3	359	50	38	-	447
EXETER T	11	-	-	-	-	-	11	1,019	-	138	5	1,162
FLESHERTON VL	2	2	-	-	-	-	4	366	-	-	-	366
FOREST T	3	-	-	-	-	-	3	233	-	7	-	240
GLENCOE VL	-	-	-	-	-	-	-	-	-	-	-	-
GLENELG TP	3	-	-	-	-	-	3	206	5	-	-	211
GODERICH T	14	-	-	-	-	-	14	1,383	65	172	160	1,780
GODERICH TP	2	-	-	-	-	-	2	139	-	30	-	169
GOSFIELD NORTH TP	11	-	-	-	-	-	11	939	100	22	-	1,061
GOSFIELD SOUTH TP	6	-	-	-	-	-	6	548	211	-	-	759
GRAND BEND VL	-	-	-	-	17	-	17	635	-	336	-	971
HANOVER T	15	-	-	-	-	-	15	956	90	607	-	1,653
HARROW T	9	-	-	-	-	-	9	629	-	5	1,200	1,834
HARWICH TP	-	-	-	-	-	-	-	-	-	-	-	-
HENSALL VL	-	-	-	-	-	-	-	-	-	-	-	-
HEPWORTH VL	-	-	-	-	-	-	-	4	5	3	-	12
HOWARD TP	1	-	-	-	-	-	1	89	56	15	-	160
HURON TP	8	-	-	-	-	-	8	429	3	-	-	432
INGERSOLL T	8	-	4	-	-	4	16	697	18	232	3	950
KINCARDINE T	1	-	-	-	-	-	1	159	12	26	3	200
KINGSVILLE T	-	-	-	-	-	-	-	-	-	-	-	-
* LEAMINGTON T	35	-	1	21	22	-	79	4,991	255	1,823	-	7,069
LINDSAY TP	1	6	-	-	-	-	7	246	-	-	-	246
LION'S HEAD VL	-	-	-	-	-	-	-	3	-	17	-	20
LISTOWEL T	8	-	-	-	-	-	8	783	-	347	11	1,141
LOBO TP	19	-	-	-	-	-	19	2,308	86	3	-	2,397
LUCAN VL	7	-	-	-	-	-	7	514	-	-	-	514
MALAHIDE TP	10	-	-	-	-	-	10	686	61	150	191	1,088
MALDEN TP	-	-	-	-	-	-	-	54	-	-	-	54
MARKDALE VL	-	-	-	-	-	-	-	-	25	-	250	275
MCKILLOP TP	-	-	-	-	-	-	-	10	42	24	-	76
MEAFORD T	6	-	-	-	-	15	21	919	5	42	80	1,046
* MERSEA TP	5	-	-	-	-	-	5	826	350	1,387	-	2,563
MITCHELL T	6	-	-	-	-	3	9	519	-	128	-	647
* MOORE TP	9	-	-	-	18	-	27	1,843	631	17	-	2,491
NEUSTADT VL	-	-	-	-	-	-	-	-	-	-	-	-
NEWBURY VL	-	-	-	-	-	-	-	6	-	10	-	16
NORWICH TP	11	-	-	-	-	-	11	1,205	258	10	853	2,326
OIL SPRINGS VL	1	-	-	-	-	-	1	51	-	-	-	51
OSPREY TP	-	-	-	-	-	-	-	46	7	13	-	66
* OWEN SOUND C	27	-	2	-	12	1	42	2,420	4	3,985	-	6,409
PAISLEY VL	-	-	-	-	-	-	-	-	-	-	-	-
PARKHILL T	-	-	-	-	-	-	-	-	-	-	-	-
PELEE TP	2	-	-	-	-	-	2	103	-	-	-	103

TABLE 12. Building Permits Issued in Canada, by Economic Region and Municipality - to Date

TABLEAU 12. Permis de bâtir émis au Canada, par région économique et municipalité - à date

January - May - 1986 - Janvier - Mai

	Number of dwelling units - Nombre d'unités de logements							Estimated value of construction - Valeur estimative de la construction				
	Single dwellings - Maisons simples	Cottages - Chalets	Double dwellings - Maisons doubles	Row housing - Maisons en rangée	Apartments - Maisons d'appartements	Conversions - Transformations	Total	Residential - Domiciliaire	Industrial - Industrielle	Commercial - Commerciale	Institutional and government - Institutionnelle et gouvernementale	Total
	units - unités							thousands of dollars - en milliers de dollars				
PETROLIA T	5	-	-	-	-	-	5	397	112	109	-	618
PLYMPTON TP	2	-	-	-	-	-	2	155	-	-	-	155
* POINT EDWARD VL	-	-	-	-	-	-	-	31	102	143	-	276
PORT BURWELL VL	-	-	-	-	-	-	-	-	-	-	-	-
PORT ELGIN T	3	-	-	-	-	-	3	255	-	127	8	390
* RALEIGH TP	1	-	-	-	-	-	1	92	-	-	-	92
RIDGETOWN T	3	-	-	-	-	-	3	254	-	48	171	473
RODNEY VL	-	-	-	-	-	1	1	30	6	337	-	373
ROMNEY TP	-	-	-	-	-	-	-	-	-	-	-	-
* SARAWAK TP	-	-	-	-	-	-	-	-	-	-	-	-
* SARNIA C	13	-	-	-	-	-	13	1,492	1,217	1,548	4,652	8,909
* SARNIA TP	85	-	-	-	-	-	85	9,259	1,198	1,702	563	12,722
SAUGEEN TP	-	-	-	-	-	-	-	-	-	-	-	-
SEAFORTH T	-	-	-	-	-	-	-	-	-	-	-	-
SOMBRA TP	4	-	-	-	-	-	4	365	92	2	-	459
SOUTHWEST OXFORD TP	15	-	-	-	-	-	15	1,676	259	305	-	2,240
SOUTHAMPTON T	8	2	-	-	-	-	10	593	-	11	-	604
SPRINGFIELD VL	1	-	-	-	-	-	1	63	-	-	-	63
ST EDMUNDS TP	9	-	-	-	-	-	9	521	-	-	-	521
ST MARYS T	-	-	-	-	-	-	-	-	-	-	-	-
* ST THOMAS C	44	-	2	-	18	-	64	3,291	848	1,839	465	6,443
* STRATFORD C	36	-	12	-	2	5	55	3,459	2,127	1,270	640	7,496
STRATHROY T	17	-	-	-	4	-	21	1,247	20	38	-	1,305
SULLIVAN TP	-	-	-	-	-	-	-	-	-	-	-	-
* SYDENHAM TP	-	-	-	-	-	-	-	-	-	-	-	-
TARA VL	-	-	-	-	-	-	-	19	-	12	-	31
TEESWATER VL	-	-	-	-	-	-	-	-	-	-	-	-
THAMESVILLE VL	1	-	-	-	-	6	7	125	-	-	-	125
THEDFORD VL	-	-	-	-	4	-	4	102	-	-	-	102
THORNBURY T	7	-	-	-	-	-	7	502	-	3	-	505
TILBURY T	7	-	-	-	-	-	7	444	1,273	153	-	1,870
TILBURY EAST TP	-	-	-	-	-	-	-	56	-	-	-	56
TILBURY NORTH TP	8	-	-	-	-	-	8	450	-	-	135	585
TILBURY WEST TP	-	-	-	-	-	-	-	14	13	-	-	27
* TILSONBURG T	12	-	-	-	-	2	14	1,017	549	242	24	1,832
USBORNE TP	-	-	-	-	-	-	-	-	-	-	-	-
WALKERTON T	2	-	-	-	12	-	14	473	1	104	-	578
WALLACE TP	2	-	-	-	-	-	2	257	215	-	-	472
* WALLACEBURG T	17	-	-	-	-	-	17	1,424	125	48	72	1,669
WARDSVILLE VL	-	-	-	-	-	-	-	-	-	-	-	-
WATFORD VL	-	-	-	-	-	-	-	13	-	28	-	41
WEST LORNE VL	2	-	-	-	-	1	3	164	-	140	-	304
WHEATLEY VL	2	-	-	-	-	-	2	98	-	113	-	211
WIARTON T	3	-	-	-	-	-	3	371	-	47	1,053	1,471
WILLIAMS WEST TP	1	-	-	-	-	-	1	100	16	60	-	176
WINGHAM T	-	-	-	-	-	-	-	-	-	-	-	-
* WOODSTOCK C	29	-	2	7	-	2	40	3,124	1,820	1,123	79	6,146
YARMOUTH TP	-	-	-	-	-	-	-	-	-	-	-	-
ZONE TP	-	-	-	-	-	-	-	-	-	-	-	-
ZORRA TP	10	-	-	-	-	-	10	866	445	285	-	1,596
* METRO LONDON	801	-	20	126	454	35	1,436	79,257	3,883	18,212	4,216	105,568
* METRO WINDSOR	455	-	10	-	29	2	496	40,348	9,244	9,606	4,472	63,670
NORTHEASTERN ONTARIO	**528**	**27**	**58**	**-**	**110**	**68**	**791**	**51,951**	**2,608**	**14,514**	**14,541**	**83,614**
ARCHIPELAGO TP	2	5	-	-	-	-	7	346	-	-	-	346
ARMOUR TP	-	-	-	-	-	-	-	-	-	-	-	-
BLACK RIVER-MATHESON TP	8	-	-	-	-	1	9	452	-	128	1	581
BLIND RIVER T	5	-	-	-	-	-	5	325	15	62	-	402
BONFIELD TP	4	1	-	-	-	-	5	297	-	-	-	297
BRUCE MINES T	-	-	-	-	-	-	-	5	-	47	-	52
CAPREOL T	-	-	-	-	-	-	-	-	-	-	-	-
CARLING TP	1	1	-	-	-	-	2	167	-	47	-	214
CASEY TP	-	-	-	-	-	-	-	-	-	-	-	-
CHAPLEAU TP	2	-	-	-	-	-	2	134	-	-	100	234
CHAPMAN TP	-	-	-	-	-	-	-	-	-	-	-	-
CHARLTON T	-	-	-	-	-	-	-	-	-	-	-	-
* COBALT T	-	-	-	-	-	-	-	21	-	4	-	25
COCHRANE T	9	-	-	-	4	-	13	868	-	32	7	907
* COLEMAN TP	1	-	-	-	-	-	1	35	50	-	6	91
DACK TP	-	-	-	-	-	-	-	-	-	-	-	-
DYMOND TP	-	-	-	-	-	-	-	51	-	864	-	915
* ELLIOT LAKE T	-	-	-	-	-	-	-	191	562	54	26	833
ENGLEHART T	5	-	-	-	-	-	5	315	-	269	4	588
ESPANOLA T	6	-	-	-	-	-	6	556	-	73	8	637
* FERRIS EAST TP	9	-	-	-	-	-	9	660	-	35	-	695
GORDON TP	1	-	-	-	-	-	1	46	-	-	-	46
GORE BAY T	-	-	-	-	-	-	-	-	-	-	-	-
* HAILEYBURY T	-	1	-	-	-	-	1	38	9	-	-	47
HARLEY TP	2	-	-	-	-	-	2	90	-	13	-	103
HARRIS TP	3	-	-	-	-	-	3	268	-	-	-	268
HEARST T	-	-	-	-	-	-	-	19	-	-	4	23

TABLE 12. Building Permits Issued in Canada, by Economic Region and Municipality – to Date

TABLEAU 12. Permis de bâtir émis au Canada, par région économique et municipalité – à date

January - May – 1986 – Janvier - Mai

	Number of dwelling units – Nombre d'unités de logements							Estimated value of construction – Valeur estimative de la construction				
	Single dwellings – Maisons simples	Cottages – Chalets	Double dwellings – Maisons doubles	Row housing – Maisons en rangée	Apartments – Maisons d'appartements	Conversions – Transformations	Total	Residential – Domiciliaire	Industrial – Industrielle	Commercial – Commerciale	Institutional and government – Institutionnelle et gouvernementale	Total
	units – unités							thousands of dollars – en milliers de dollars				
* HIMSWORTH NORTH TP	–	–	–	–	–	–	–	–	–	–	–	–
KENNEDY TP	–	–	–	–	–	–	–	3	–	135	–	138
HUMPHREY TP	–	1	–	–	–	–	1	280		50	–	330
IRON BRIDGE VL	1	–	–	–	–	–	1	94	5	–	–	99
IROQUOIS FALLS T	9	–	–	–	–	12	21	845	24	6	3,123	3,998
JOLY TP	–	–	–	–	–	–	–	–	–	–	–	–
* KAPUSKASING T	4	–	–	–	2	–	6	717	49	200	1,095	2,061
* KIRKLAND LAKE T	3	–	–	–	–	–	3	323	240	83	100	746
LARDER LAKE TP	–	–	–	–	–	–	–	–	–	–	–	–
LITTLE CURRENT T	2	–	–	–	–	–	2	112	1	63	–	176
MACHAR TP	–	2	–	–	–	–	2	61	–	–	–	61
MAGNETAWAN VL	–	–	–	–	–	–	–	–	–	–	–	–
MASSEY T	1	–	–	–	–	–	1	96	–	17	–	113
MATTAWA T	6	–	–	–	–	–	6	341	–	91	–	432
MCDOUGALL TP	–	–	–	–	–	–	–	–	–	–	–	–
MCGARRY TP	1	–	–	–	–	–	1	117	–	–	–	117
MCKELLAR TP	1	9	–	–	–	–	10	392	–	–	–	392
MCMURRICH TP	2	–	–	–	–	–	2	154	–	–	–	154
MICHIPICOTEN TP	–	–	–	–	–	–	–	58	–	103	1	162
NAIRN TP	1	–	–	–	–	–	1	45	–	–	–	45
* NEW LISKEARD T	5	–	–	–	–	–	5	502	–	127	484	1,113
NIPISSING TP	5	2	–	–	–	–	7	478	1	–	–	479
* NORTH BAY C	59	–	32	–	56	15	162	9,217	170	2,870	5,528	17,785
ONAPING FALLS T	2	–	–	–	–	–	2	195	–	65	–	260
PARRY SOUND T	11	–	–	–	–	–	11	833	–	431	91	1,355
PERRY TP	–	–	–	–	–	–	–	–	–	–	–	–
PORCUPINE T	3	–	–	–	–	–	3	194	–	3	–	197
* PRINCE TP	–	–	–	–	–	–	–	–	–	2	–	2
RAMORE & DUNNET TP	2	–	–	–	–	–	2	82	–	1	–	83
* SAULT STE MARIE C	65	–	2	–	10	–	77	8,405	859	3,058	1,272	13,594
SOUTH RIVER VL	–	–	–	–	–	–	–	–	–	–	–	–
STURGEON FALLS T	–	–	–	–	–	–	–	–	–	–	–	–
SUNDRIDGE VL	–	–	–	–	–	–	–	–	–	–	–	–
THESSALON TP	–	–	–	–	–	–	–	–	–	–	–	–
THOMPSON TP	–	–	–	–	–	–	–	26	–	–	–	26
* TIMMINS C	90	3	6	–	34	–	133	8,804	44	1,264	1,576	11,688
WEBBWOOD T	–	–	–	–	–	–	–	–	–	–	–	–
* METRO SUDBURY	197	2	18	–	4	40	261	14,693	579	4,317	1,115	20,704
NORTHWESTERN ONTARIO	**187**	**5**	**8**	–	**118**	**45**	**363**	**24,492**	**1,505**	**7,410**	**5,377**	**38,784**
ATIKOKAN TP	–	–	–	–	–	–	–	22	–	–	–	22
DRYDEN T	8	–	–	–	–	2	10	817	–	274	–	1,091
FORT FRANCES T	5	–	–	–	–	–	5	552	345	439	5	1,341
GERALDTON T	–	–	–	–	–	–	–	21	–	12	1	34
GOLDEN TP	1	–	–	–	–	–	1	45	–	–	–	45
IGNACE TP	–	–	–	–	–	–	–	–	–	–	–	–
* JAFFRAY & MELICK TP	7	3	–	–	–	–	10	557	–	17	60	634
* KENORA T	4	–	–	–	–	–	4	502	5	26	–	533
* KEWATIN T	9	–	–	–	–	1	10	1,074	–	1,784	420	3,278
LONGLAC T	–	–	–	–	2	–	2	135	–	267	–	402
MANITOUWADGE TP	–	–	–	–	–	–	–	45	–	2	–	47
MARATHON TP	2	–	–	–	–	28	30	766	–	267	–	1,033
MINTON TP	–	–	–	–	–	–	–	1	–	23	–	24
SCHREIBER TP	8	–	–	–	–	5	13	956	–	–	10	966
SIOUX LOOKOUT T	11	–	–	–	–	1	12	799	2	5	–	806
TERRACE BAY TP	2	–	–	–	–	–	2	193	23	–	3	219
* METRO THUNDER BAY	130	2	8	–	116	8	264	18,007	1,130	4,294	4,878	28,309
MANITOBA	**2,415**	**48**	**26**	**80**	**1,079**	**4**	**3,652**	**226,005**	**6,085**	**53,030**	**40,583**	**325,703**
SOUTHEASTERN MANITOBA	**135**	**7**	–	–	**124**	–	**266**	**13,339**	**1,170**	**1,729**	**5,007**	**21,245**
BROKENHEAD RM	4	–	–	–	12	–	16	852	40	110	–	1,002
DE SALABERRY RM	2	2	–	–	–	–	4	113	–	140	7	260
HANOVER RM	29	1	–	–	–	–	30	1,596	238	30	–	1,864
LAC DU BONNET RM	–	–	–	–	–	–	–	–	–	–	–	–
LAC DU BONNET VL	–	–	–	–	–	–	–	–	–	–	–	–
RICHERVILLE VL	4	–	–	–	–	–	4	370	–	162	–	532
PINAWA LGD	–	–	–	–	–	–	–	1	–	–	–	1
REYNOLDS LGD	3	1	–	–	–	–	4	164	15	–	–	179
ST PIERRE-JOLYS VL	–	–	–	–	–	–	–	–	–	–	–	–
ST ANNE VL	3	–	–	–	–	–	3	176	–	20	–	196
STEINBACH T	41	–	–	–	112	–	153	6,220	867	1,235	5,000	13,322
TACHE RM	28	1	–	–	–	–	29	1,654	–	–	–	1,654
VICTORIA BEACH RM	–	–	–	–	–	–	–	–	–	–	–	–
WINNIPEG RIVER DISTRICT	4	2	–	–	–	–	6	889	–	32	–	921
* METRO WINNIPEG	17	–	–	–	–	–	17	1,304	10	–	–	1,314

TABLE 12. Building Permits Issued in Canada, by Economic Region and Municipality - to Date

TABLEAU 12. Permis de bâtir émis au Canada, par région économique et municipalité - à date

January - May - 1986 - Janvier - Mai

	Number of dwelling units - Nombre d'unités de logements							Estimated value of construction - Valeur estimative de la construction				
	Single dwellings - Maisons simples	Cottages - Chalets	Double dwellings - Maisons doubles	Row housing - Maisons en rangée	Apartments - Maisons d'appartements	Conversions - Transformations	Total	Residential - Domiciliaire	Industrial - Industrielle	Commercial - Commerciale	Institutional and government - Institutionnelle et gouvernementale	Total
	units - unités							thousands of dollars - en milliers de dollars				
SOUTH CENTRAL MANITOBA	**96**	**1**	**4**	**29**	**28**	-	**158**	**7,503**	**320**	**353**	**54**	**8,230**
ALTONA T	4	-	-	5	4	-	13	564	-	21	12	597
ARGYLE RM	-	-	-	-	-	-	-	10	-	10	-	20
CARMAN T	3	-	-	-	4	-	7	266	-	5	-	271
CARTWRIGHT VL	-	-	-	-	-	-	-	-	-	-	-	-
CRYSTAL CITY VL	1	-	-	-	-	-	1	76	-	-	-	76
EMERSON T	1	-	-	-	-	-	1	78	-	-	-	78
LORNE RM	-	-	-	-	-	-	-	-	-	-	-	-
LOUISE RM	1	-	-	-	-	-	1	84	-	-	-	84
MONTCALM RM	1	-	-	-	-	-	1	141	20	-	-	161
MORDEN T	22	-	2	10	-	-	34	1,453	-	51	1	1,505
MORRIS RM	5	-	-	-	-	-	5	289	57	105	-	451
MORRIS T	3	-	2	-	-	-	5	261	15	4	-	280
PEMBINA RM	-	-	-	-	-	-	-	-	-	-	-	-
PILOT MOUND VL	-	-	-	-	-	-	-	-	-	-	-	-
PLUM COULEE VL	2	-	-	-	-	-	2	78	-	10	-	88
RHINELAND RM	5	-	-	-	-	-	5	540	24	-	-	564
ROLAND RM	1	-	-	-	-	-	1	75	50	-	-	125
SOMERSET VL	3	-	-	-	-	-	3	406	-	85	-	491
STANLEY RM	8	-	-	-	-	-	8	399	94	2	27	522
THOMPSOM RM	-	1	-	-	-	-	1	9	-	-	-	9
WINKLER T	36	-	-	14	20	-	70	2,774	60	60	14	2,908
SOUTHWESTERN MANITOBA	**89**	**4**	**2**	-	**103**	-	**198**	**11,012**	**310**	**2,734**	**4,918**	**18,974**
BOISSEVAIN T	5	-	-	-	4	-	9	497	-	-	-	497
BOISSEVAIN T	1	-	-	-	-	-	1	81	-	90	-	171
* BRANDON C	46	-	2	-	99	-	147	7,772	250	2,059	4,910	14,991
CARBERRY T	1	-	-	-	-	-	1	97	-	-	-	97
CYPRESS NORTH RM	1	-	-	-	-	-	1	70	-	-	-	70
DALY RM	-	1	-	-	-	-	1	10	-	-	-	10
DELORAINE T	-	-	-	-	-	-	-	2	-	100	-	102
KILLARNEY T	1	-	-	-	-	-	1	94	19	6	-	119
LANGFORD RM	-	-	-	-	-	-	-	-	-	-	-	-
MELITA T	3	-	-	-	-	-	3	254	-	-	-	254
MINNEDOSA T	1	-	-	-	-	-	1	102	41	56	-	199
NEEPAWA T	2	-	-	-	-	-	2	81	-	28	-	109
OAKLAND RM	-	-	-	-	-	-	-	22	-	-	-	22
RAPID CITY T	1	-	-	-	-	-	1	29	-	-	-	29
RIVERS T	5	-	-	-	-	-	5	232	-	-	-	232
ROSEDALE RM	1	1	-	-	-	-	2	70	-	43	-	113
SASKATCHEWAN RM	1	-	-	-	-	-	1	50	-	-	-	50
SHOAL LAKE VL	-	-	-	-	-	-	-	14	-	100	-	114
SIFTON RM	-	-	-	-	-	-	-	-	-	-	-	-
SOURIS T	3	-	-	-	-	-	3	209	-	6	-	215
SOUTH RIDING MTN RM	1	2	-	-	-	-	3	82	-	30	-	112
ST LAZARE VL	-	-	-	-	-	-	-	-	-	-	-	-
STRATHCONA RM	-	-	-	-	-	-	-	69	-	-	-	69
TURTLE MOUNTAIN RM	-	-	-	-	-	-	-	-	-	-	-	-
VIRDEN T	9	-	-	-	-	-	9	642	-	166	8	816
WALLACE RM	3	-	-	-	-	-	3	225	-	50	-	275
WAWANESA VL	-	-	-	-	-	-	-	-	-	-	-	-
WHITEHEAD RM	4	-	-	-	-	-	4	308	-	-	-	308
NORTH CENTRAL MANITOBA	**57**	-	-	-	**58**	**4**	**119**	**6,482**	**50**	**321**	**651**	**7,504**
CARTIER RM	-	-	-	-	-	-	-	-	-	-	-	-
GLADSTONE T	2	-	-	-	-	-	2	107	-	10	6	123
MACDONALD RM	17	-	-	-	-	-	17	1,387	-	-	-	1,387
MACGREGOR VL	2	-	-	-	-	-	2	115	-	-	-	115
NORFOLK NORTH RM	4	-	-	-	-	-	4	262	-	1	480	743
NORFOLK SOUTH RM	-	-	-	-	-	-	-	-	-	-	-	-
NOTRE-DAME LOURDES VL	-	-	-	-	-	-	-	-	-	-	-	-
* PORTAGE LA PRAIRIE C	31	-	-	-	58	4	93	4,556	50	279	165	5,050
TREHERNE VL	1	-	-	-	-	-	1	55	-	31	-	86
WINNIPEG	**1,836**	-	**16**	**51**	**754**	-	**2,657**	**169,359**	**4,031**	**45,321**	**27,127**	**245,838**
* METRO WINNIPEG	1,836	-	16	51	754	-	2,657	169,359	4,031	45,321	27,127	245,838
INTERLAKE	**164**	**36**	**4**	-	**4**	-	**208**	**15,197**	**76**	**1,940**	**2,680**	**19,893**
ARBORG VL	2	-	-	-	-	-	2	121	-	10	3	134
BIFROST RM	11	4	-	-	-	-	15	686	-	8	-	694
COLDWELL RM	2	2	-	-	-	-	4	144	-	-	-	144
ERIKSDALE RM	-	-	-	-	-	-	-	-	-	-	-	-
FISHER LGD	1	-	-	-	-	-	1	58	-	-	-	58
GIMLI RM	-	-	-	-	-	-	-	-	-	-	-	-
GIMLI T	6	-	-	-	-	-	6	446	4	-	-	450
GRAHAMDALE LGD	-	2	-	-	-	-	2	87	-	-	-	87
INGERTON VL	-	-	-	-	-	-	-	17	-	130	-	147
ROCKWOOD RM	13	2	4	-	4	-	23	1,188	5	10	-	1,203
ROSSER RM	3	-	-	-	-	-	3	262	27	-	-	289
SELKIRK PLANNING AREA	104	20	-	-	-	-	124	10,692	40	1,781	2,677	15,190
SIGLUNES RM	-	-	-	-	-	-	-	24	-	1	-	25
ST LAURENT RM	4	3	-	-	-	-	7	307	-	-	-	307
STONEWALL T	11	-	-	-	-	-	11	622	-	-	-	622
WINNIPEG BEACH T	1	3	-	-	-	-	4	143	-	-	-	143
WOODLANDS RM	6	-	-	-	-	-	6	400	-	-	-	400

TABLE 12. Building Permits Issued in Canada, by Economic Region and Municipality – to Date

TABLEAU 12. Permis de bâtir émis au Canada, par région économique et municipalité – à date

January - May – 1986 – Janvier - Mai

	Number of dwelling units – Nombre d'unités de logements							Estimated value of construction – Valeur estimative de la construction				
	Single dwellings – Maisons simples	Cottages – Chalets	Double dwellings – Maisons doubles	Row housing – Maisons en rangée	Apartments – Maisons d'appartements	Conversions – Transformations	Total	Residential – Domiciliaire	Industrial – Industrielle	Commercial – Commerciale	Institutional and government – Institutionnelle et gouvernementale	Total
	units – unités							thousands of dollars – en milliers de dollars				
PARKLAND	32	–	–	–	8	–	40	2,429	28	130	3	2,590
BENITO VL	–	–	–	–	–	–	–	–	–	–	–	–
BOWSMAN VL	–	–	–	–	–	–	–	–	–	–	–	–
DAUPHIN T	12	–	–	–	–	–	12	917	–	31	–	948
ETHELBERT VL	–	–	–	–	–	–	–	–	–	–	–	–
GILBERT PLAINS VL	–	–	–	–	–	–	–	15	28	–	–	43
GRANDVIEW RM	–	–	–	–	–	–	–	–	–	–	–	–
GRANDVIEW T	1	–	–	–	–	–	1	71	–	1	–	72
MINITONAS RM	–	–	–	–	–	–	–	–	–	10	–	10
MINITONAS VL	–	–	–	–	–	–	–	–	–	28	–	28
MOSSEY RIVER RM	1	–	–	–	–	–	1	30	–	–	–	30
OCHRE RIVER RM	–	–	–	–	–	–	–	1	–	–	–	1
ROBLIN T	1	–	–	–	–	–	1	28	–	–	–	28
RUSSELL T	5	–	–	–	–	–	5	325	–	41	–	366
SHELL RIVER RM	–	–	–	–	–	–	–	–	–	–	–	–
STE.ROSE DU LAC VL	–	–	–	–	–	–	–	–	–	–	–	–
SWAN RIVER RM	5	–	–	–	–	–	5	262	–	–	–	262
SWAN RIVER T	7	–	–	–	8	–	15	780	–	19	3	802
NORTHERN MANITOBA	6	–	–	–	–	–	6	684	100	502	143	1,429
CHURCHILL LGD	1	–	–	–	–	–	1	56	–	–	–	56
FLIN FLON C	3	–	–	–	–	–	3	308	100	5	–	413
GILLAM LGD	–	–	–	–	–	–	–	2	–	152	–	154
LEAF RAPIDS T	–	–	–	–	–	–	–	–	–	–	–	–
LYNN LAKE LGD	–	–	–	–	–	–	–	4	–	–	–	4
* MYSTERY LAKE LGD	–	–	–	–	–	–	–	–	–	–	–	–
SNOW LAKE T	–	–	–	–	–	–	–	34	–	16	–	50
THE PAS T	1	–	–	–	–	–	1	62	–	21	–	83
* THOMPSON C	1	–	–	–	–	–	1	218	–	308	143	669
SASKATCHEWAN	1,249	2	87	–	476	9	1,823	114,513	18,715	36,454	98,611	268,293
REGINA-MOOSE MOUNTAIN	478	1	5	–	187	5	676	41,210	2,134	14,295	32,656	90,295
ALIDA VL	–	–	–	–	–	–	–	–	–	–	–	–
B.SAY-TAH VL	–	–	–	–	–	–	–	–	–	–	–	–
BALGONIE T	3	–	–	–	–	–	3	212	–	–	–	212
BENGOUGH T	2	–	–	–	–	–	2	185	–	12	–	197
BIENFAIT T	2	–	–	–	–	–	2	214	–	2	–	216
CARLYLE T	–	–	–	–	–	–	–	–	–	12	–	12
CARNDUFF T	–	–	–	–	–	–	–	–	–	–	–	–
CRAVEN VL	1	–	–	–	–	–	1	78	–	–	–	78
DUFFERIN NO 190 RM	–	–	–	–	–	–	–	–	–	–	–	–
EARL GREY VL	–	–	–	–	–	–	–	–	–	–	–	–
EDENWOLD NO 158 RM	16	–	–	–	–	–	16	795	15	–	–	810
ESTEVAN C	27	–	2	–	12	–	41	3,775	235	1,723	775	6,508
FILLMORE VL	1	–	–	–	–	–	1	60	–	–	–	60
FORT QU'APPELLE T	3	–	–	–	4	–	7	347	28	530	–	905
FROBISHER VL	–	–	–	–	–	–	–	3	–	–	–	3
INDIAN HEAD T	–	–	–	–	–	–	–	–	–	–	–	–
KANNATA VALLEY VL	–	1	–	–	–	–	1	30	–	–	–	30
LAJORD NO 128 RM	–	–	–	–	–	–	–	4	–	–	–	4
LIPTON VL	–	–	–	–	–	–	–	–	–	–	–	–
LONGLAKETON NO 219 RM	–	–	–	–	–	–	–	–	–	–	–	–
LUMSDEN NO 189 RM	–	–	–	–	–	–	–	–	–	–	–	–
LUMSDEN T	–	–	–	–	–	–	–	–	–	–	–	–
MANOR VL	–	–	–	–	–	–	–	–	–	–	–	–
MCKILLOP NO 220 RM	3	–	–	–	–	–	3	157	–	–	–	157
MILESTONE T	–	–	–	–	–	–	–	–	–	–	–	–
MONTMARTRE VL	2	–	–	–	–	–	2	128	–	–	–	128
NORTH QU'APPELLE 187 RM	–	–	–	–	–	–	–	–	–	–	–	–
OGEMA T	–	–	–	–	–	–	–	–	–	–	–	–
OXBOW T	–	–	–	–	–	–	–	–	–	–	–	–
PILOT BUTTE T	–	–	–	–	–	–	–	21	–	–	–	21
QU'APPELLE T	–	–	–	–	–	–	–	–	–	–	–	–
RADVILLE T	–	–	–	–	–	–	–	–	–	–	–	–
RECIPROCITY NO 32 RM	–	–	–	–	–	–	–	–	–	–	–	–
REGINA BEACH T	–	–	–	–	–	–	–	–	–	–	–	–
ROULEAU T	–	–	–	–	–	–	–	–	–	–	–	–
SEDLEY VL	1	–	–	–	–	–	1	65	–	–	–	65
SILTON VL	–	–	–	–	–	–	–	3	–	–	–	3
SINTALUTA T	–	–	–	–	–	–	–	–	–	–	–	–
SOUTH QU'APPELLE 157 RM	3	–	–	–	–	–	3	173	–	–	–	173
STORTHOAKS NO 31 RM	–	–	–	–	–	–	–	–	–	–	–	–
STORTHOAKS VL	–	–	–	–	–	–	–	–	–	–	–	–
STRASBOURG T	6	–	–	–	–	–	6	350	–	–	–	350
WEYBURN C	10	–	–	–	–	4	14	1,036	–	212	342	1,590
WHITE CITY VL	1	–	–	–	–	–	1	74	–	–	–	74
* METRO REGINA	397	–	3	–	171	1	572	33,500	1,856	11,804	31,539	78,699

TABLE 12. Building Permits Issued in Canada, by Economic Region and Municipality – to Date

TABLEAU 12. Permis de bâtir émis au Canada, par région économique et municipalité – à date

January - May – 1986 – Janvier - Mai

	Number of dwelling units – Nombre d'unités de logements							Estimated value of construction – Valeur estimative de la construction				
	Single dwellings – Maisons simples	Cottages – Chalets	Double dwellings – Maisons doubles	Row housing – Maisons en rangée	Apartments – Maisons d'appartements	Conversions – Transformations	Total	Residential – Domiciliaire	Industrial – Industrielle	Commercial – Commerciale	Institutional and government – Institutionnelle et gouvernementale	Total
	units – unités							thousands of dollars – en milliers de dollars				
SWIFT CURRENT-MOOSEJAW	**72**	–	**2**	–	**16**	–	**90**	**6,832**	**1,771**	**3,254**	**2,657**	**14,514**
ASSINIBOIA T	–	–	–	–	–	–	–	–	–	–	–	–
CABRI T	–	–	–	–	–	–	–	–	–	–	–	–
CARMICHAEL NO 109 RM	–	–	–	–	–	–	–	–	–	–	–	–
CARMICHAEL VL	–	–	–	–	–	–	–	–	–	–	–	–
CARON NO 162 RM	–	–	–	–	–	–	–	–	–	10	–	10
CENTRAL BUTTE T	1	–	–	–	–	–	1	80	–	–	–	80
CHAPLIN VL	–	–	–	–	–	–	–	–	–	–	–	–
CLIMAX VL	–	–	–	–	–	–	–	–	–	–	–	–
CLINWORTH NO 230 RM	–	–	–	–	–	–	–	–	–	–	–	–
CORONACH T	–	–	–	–	–	–	–	5	–	–	–	5
CRAIK T	1	–	–	–	–	–	1	75	–	–	–	75
EASTEND T	–	–	–	–	–	–	–	–	–	–	–	–
EATONIA T	–	–	–	–	–	–	–	–	–	–	–	–
ELROSE T	–	–	–	–	–	–	–	–	–	–	–	–
ESTON T	–	–	–	–	12	–	12	675	–	–	–	675
FRONTIER VL	–	–	–	–	–	–	–	–	–	–	–	–
GRAVELBOURG T	–	–	–	–	–	–	–	25	–	–	–	25
GULL LAKE T	2	–	–	–	–	–	2	234	95	–	–	329
HERBERT T	–	–	–	–	–	–	–	–	–	–	–	–
HODGEVILLE VL	–	–	–	–	–	–	–	–	–	–	–	–
LAFLECHE T	1	–	–	–	–	–	1	65	–	–	1	66
LEADER T	3	–	–	–	–	–	3	217	–	20	–	237
MANKOTA VL	–	–	–	–	–	–	–	–	–	–	–	–
MAPLE CREEK T	1	–	–	–	–	–	1	71	–	154	1,002	1,227
* MOOSE JAW C	23	–	2	–	–	–	25	2,196	1,676	787	223	4,882
* MOOSE JAW NO 161 RM	–	–	–	–	–	–	–	–	–	–	–	–
MORSE T	–	–	–	–	–	–	–	–	–	–	–	–
RICHMOUND VL	–	–	–	–	–	–	–	–	–	–	–	–
ROCKGLEN T	–	–	–	–	–	–	–	–	–	–	–	–
SHAUNAVON T	6	–	–	–	–	–	6	341	–	43	–	384
* SWIFT CURRENT C	33	–	–	–	4	–	37	2,698	–	2,240	1,431	6,369
* SWIFT CURRENT NO 137 RM	1	–	–	–	–	–	1	150	–	–	–	150
TUXFORD VL	–	–	–	–	–	–	–	–	–	–	–	–
WILLOW BUNCH T	–	–	–	–	–	–	–	–	–	–	–	–
SASKATOON-BIGGAR	**511**	–	**62**	–	**176**	**3**	**752**	**47,342**	**11,959**	**11,914**	**47,019**	**118,234**
ARELEE VL	–	–	–	–	–	–	–	–	–	–	–	–
ASQUITH T	–	–	–	–	–	–	–	4	–	7	–	11
* BATTLEFORD T	14	–	–	–	–	–	14	945	40	75	–	1,060
BATTLE RIVER NO 438 RM	–	–	–	–	–	–	–	–	–	–	–	–
BIGGAR NO 347 RM	–	–	–	–	–	–	–	–	–	–	–	–
BIGGAR T	3	–	–	–	–	–	3	248	14	–	–	262
BLUCHER NO 343 RM	–	–	–	–	–	–	–	–	–	–	–	–
COLEVILLE VL	–	–	–	–	–	–	–	–	–	–	–	–
CORMAN PARK NO 344 RM	27	–	–	–	–	–	27	2,008	213	420	–	2,641
CUT KNIFE T	1	–	–	–	–	–	1	165	–	–	–	165
DALMENY T	–	–	–	–	–	–	–	–	–	–	–	–
DAVIDSON T	–	–	–	–	–	–	–	–	–	–	–	–
DELISLE T	–	–	–	–	–	–	–	19	–	–	–	19
DINSMORE VL	–	–	–	–	–	–	–	5	–	–	–	5
DUNDURN T	–	–	–	–	–	–	–	–	–	–	–	–
HANLEY T	–	–	–	–	–	–	–	–	–	–	–	–
KERRDBERT T	–	–	–	–	–	–	–	–	–	–	–	–
KINDERSLEY NO 290 RM	1	–	–	–	–	–	1	40	–	–	–	40
KINDERSLEY T	6	–	–	–	16	–	22	850	–	570	1,620	3,040
LANGHAM T	–	–	–	–	–	–	–	3	–	–	–	3
LANIGAN T	–	–	–	–	–	–	–	–	–	–	–	–
LUSELAND T	1	–	–	–	–	–	1	80	–	70	–	150
MACKLIN T	–	–	–	–	–	–	–	–	–	–	–	–
MANITOU BEACH VL	–	–	–	–	–	–	–	4	–	–	–	4
MARTENSVILLE T	4	–	–	–	–	–	4	211	–	34	–	245
OUTLOOK T	3	–	–	–	–	–	3	319	–	–	–	319
ROSETOWN T	–	–	–	–	–	–	–	22	–	100	–	122
STRONGFIELD VL	–	–	–	–	–	–	–	–	–	–	–	–
UNITY T	7	–	–	–	1	–	8	568	–	115	–	683
VANSCOY NO 345 RM	4	–	–	–	–	–	4	225	–	–	–	225
VANSCOY VL	–	–	–	–	–	–	–	–	–	–	–	–
WARMAN T	3	–	–	–	–	–	3	145	–	–	–	145
WATROUS T	2	–	–	–	–	–	2	147	–	7	10	164
WILKIE T	2	–	–	–	–	–	2	148	–	–	–	148
WISETON VL	1	–	–	–	–	–	1	95	–	–	–	95
YOUNG VL	–	–	–	–	–	–	–	–	–	–	–	–
* METRO SASKATOON	432	–	62	–	159	3	656	41,091	11,692	10,516	45,389	108,688
YORKTON-MELVILLE	**34**	–	**10**	–	–	**1**	**45**	**3,135**	**584**	**1,607**	**2,946**	**8,272**
BROADVIEW T	–	–	–	–	–	–	–	–	–	–	–	–
CALDER NO 241 RM	–	–	–	–	–	–	–	–	–	–	–	–
CALDER VL	–	–	–	–	–	–	–	–	–	–	–	–
CANA NO 214 RM	3	–	–	–	–	–	3	153	–	–	–	153
CANORA T	–	–	4	–	–	–	4	202	–	4	–	206
CHURCHBRIDGE NO 211 RM	–	–	–	–	–	–	–	–	–	–	–	–

TABLE 12. Building Permits Issued in Canada, by Economic Region and Municipality - to Date

TABLEAU 12. Permis de bâtir émis au Canada, par région économique et municipalité - à date

January - May - 1986 - Janvier - Mai

	Number of dwelling units - Nombre d'unités de logements							Estimated value of construction - Valeur estimative de la construction				
	Single dwellings - Maisons simples	Cottages - Chalets	Double dwellings - Maisons doubles	Row housing - Maisons en rangée	Apartments - Maisons d'appartements	Conversions - Transformations	Total	Residential - Domiciliaire	Industrial - Industrielle	Commercial - Commerciale	Institutional and government - Institutionnelle et gouvernementale	Total
	units - unités							thousands of dollars - en milliers de dollars				
CHURCHBRIDGE T	-	-	-	-	-	-	-	37	-	10	-	47
ESTERHAZY T	-	-	-	-	-	-	-	-	-	-	-	-
FOAM LAKE NO 276 RM	1	-	-	-	-	-	1	48	-	251	-	299
FOAM LAKE T	2	-	-	-	-	-	2	168	-	164	-	332
GRENFELL T	-	-	-	-	-	-	-	18	-	-	-	18
INVERMAY VL	-	-	-	-	-	1	1	5	-	-	-	5
ITUNA T	-	-	-	-	-	-	-	2	-	45	-	47
KAMSACK T	1	-	-	-	-	-	1	99	-	20	-	119
KIPLING T	-	-	-	-	-	-	-	-	-	-	-	-
LANGENBURG T	1	-	-	-	-	-	1	40	-	-	5	45
LEMBERG T	-	-	-	-	-	-	-	-	-	-	-	-
LEROY ND 339 RM	-	-	-	-	-	-	-	-	-	-	-	-
LEROY T	-	-	-	-	-	-	-	-	-	-	-	-
LINTLAW VL	-	-	-	-	-	-	-	3	-	-	-	3
MARGO VL	-	-	-	-	-	-	-	-	-	-	-	-
MELVILLE C	-	-	-	-	-	-	-	13	-	-	2,823	2,836
MOOSOMIN T	1	-	-	-	-	-	1	65	-	100	118	283
ORKNEY NO 244 RM	-	-	-	-	-	-	-	-	-	-	-	-
PREECEVILLE T	1	-	-	-	-	-	1	76	40	-	-	116
QUINTON VL	-	-	-	-	-	-	-	-	-	-	-	-
RAYMORE T	-	-	-	-	-	-	-	-	-	-	-	-
SALTCOATS T	-	-	-	-	-	-	-	-	-	-	-	-
SASMAN NO 336 RM	-	-	-	-	-	-	-	-	-	-	-	-
SHEHO VL	-	-	-	-	-	-	-	-	-	-	-	-
SPY HILL VL	-	-	-	-	-	-	-	-	-	-	-	-
STURGIS T	-	-	-	-	-	-	-	-	-	-	-	-
WADENA T	2	-	6	-	-	-	8	468	-	-	-	468
WALLACE NO 243 RM	-	-	-	-	-	-	-	-	-	-	-	-
WAPELLA T	-	-	-	-	-	-	-	-	-	-	-	-
WATSON T	-	-	-	-	-	-	-	-	-	-	-	-
WELWYN VL	-	-	-	-	-	-	-	-	-	-	-	-
WHITEWOOD T	-	-	-	-	-	-	-	-	-	-	-	-
WISHART VL	-	-	-	-	-	-	-	-	-	62	-	62
WOLSELEY T	2	-	-	-	-	-	2	158	-	28	-	186
WROXTON VL	-	-	-	-	-	-	-	-	-	-	-	-
WYNYARD T	1	-	-	-	-	-	1	114	130	15	-	259
° YORKTON C	19	-	-	-	-	-	19	1,466	414	908	-	2,788
PRINCE ALBERT	**151**	**1**	**8**	-	**97**	-	**257**	**15,664**	**2,267**	**5,384**	**13,333**	**36,648**
ABERDEEN NO 373 RM	-	-	-	-	-	-	-	-	-	-	-	-
ARBORFIELD T	-	-	-	-	-	-	-	-	-	-	-	-
BEAVER RIVER NO 622 RM	-	-	-	-	-	-	-	-	-	100	-	100
BIG RIVER T	1	-	-	-	-	-	1	126	-	-	-	126
BJORKDALE NO 426 RM	-	-	-	-	-	-	-	-	-	-	-	-
BLAINE LAKE T	2	-	-	-	-	-	2	160	-	320	19	499
BRITANNIA NO 502 RM	1	-	-	-	-	-	1	40	-	-	-	40
BRUNO T	1	-	-	-	-	-	1	53	-	80	186	319
° BUCKLAND NO 491 RM	2	-	-	-	-	-	2	168	-	4	-	172
CARROT RIVER T	-	-	-	-	-	-	-	-	-	-	-	-
CHOICELAND T	-	-	-	-	-	-	-	-	-	-	-	-
CODETTE VL	-	-	-	-	-	-	-	-	-	-	-	-
CONNAUGHT NO 457 RM	-	-	-	-	-	-	-	-	-	-	-	-
CUDWORTH T	-	-	-	-	-	-	-	-	-	-	-	-
DUCK LAKE NO 463 RM	1	-	-	-	-	-	1	55	-	-	-	55
DUCK LAKE T	-	-	-	-	-	-	-	-	-	-	-	-
FLETT'S SPRINGS 429 RM	-	-	-	-	-	-	-	-	-	-	-	-
GARDEN RIVER NO 490 RM	1	-	-	-	-	-	1	50	-	-	-	50
GLASLYN VL	1	-	-	-	-	-	1	50	-	-	-	50
HAFFORD T	-	-	-	-	-	-	-	-	-	200	-	200
HAGUE VL	-	-	-	-	-	-	-	-	-	-	-	-
HEPBURN VL	-	-	-	-	-	-	-	-	-	-	-	-
HUDSON BAY T	-	-	-	-	-	-	-	24	-	6	-	30
HUDSON BAY NO 394 RM	-	-	-	-	-	-	-	-	-	-	-	-
HUMBOLDT NO 370 RM	-	-	-	-	-	-	-	-	-	-	-	-
HUMBOLDT T	7	-	-	-	-	-	7	536	682	43	-	1,261
KELVINGTON T	-	-	-	-	-	-	-	11	-	-	-	11
KINISTINO NO 459 RM	-	-	-	-	-	-	-	-	-	-	-	-
KINISTINO T	-	-	-	-	-	-	-	-	-	-	-	-
LAIRD NO 404 RM	-	-	-	-	-	-	-	-	-	-	-	-
LAIRD VL	-	-	-	-	-	-	-	-	-	-	-	-
LAKELAND 521 RM	-	-	-	-	-	-	-	-	-	-	-	-
LOON LAKE NO 561 RM	-	-	-	-	1	-	1	45	-	30	-	75
LOVE VL	-	-	-	-	-	-	-	-	-	-	-	-
MAIDSTONE T	3	-	-	-	-	-	3	192	-	-	-	192
MEADOW LAKE T	4	-	-	-	4	-	8	368	-	2,547	2,200	5,115
MEATH PARK VL	-	-	-	-	-	-	-	-	-	-	-	-
MELFORT C	1	-	-	-	-	-	1	169	-	69	114	352
MEOTA NO 468 RM	-	1	-	-	-	-	1	28	-	130	-	158
MEOTA VL	-	-	-	-	-	-	-	-	-	-	-	-
MIDDLE LAKE VL	-	-	-	-	-	-	-	-	-	-	-	-
MISTATIM VL	-	-	-	-	-	-	-	-	-	-	-	-

TABLE 12. Building Permits Issued in Canada, by Economic Region and Municipality – to Date

TABLEAU 12. Permis de bâtir émis au Canada, par région économique et municipalité – à date

January - May – 1986 – Janvier - Mai

	Number of dwelling units – Nombre d'unités de logements							Estimated value of construction – Valeur estimative de la construction				
	Single dwellings – Maisons simples	Cottages – Chalets	Double dwellings – Maisons doubles	Row housing – Maisons en rangée	Apartments – Maisons d'appartements	Conversions – Transformations	Total	Residential – Domiciliaire	Industrial – Industrielle	Commercial – Commerciale	Institutional and government – Institutionnelle et gouvernementale	Total
	units – unités							thousands of dollars – en milliers de dollars				
MOOSE RANGE NO 486 RM	–	–	–	–	–	–	–	–	–	–	–	–
NAICAM T	–	–	–	–	–	–	–	11	–	40	1,283	1,334
NIPAWIN NO 487 RM	1	–	–	–	–	–	1	50	–	–	20	70
NIPAWIN T	–	–	–	–	–	–	–	45	67	295	–	407
* NORTH BATTLEFORD C	22	–	2	–	45	–	69	4,440	1,139	284	–	5,863
* NORTH BATTLEFORD 437 RM	–	–	–	–	–	–	–	–	–	–	–	–
PADDOCKWOOD NO 520 RM	–	–	–	–	–	–	–	–	–	–	–	–
PARADISE HILL VL	–	–	–	–	–	–	–	–	–	–	–	–
* PRINCE ALBERT C	86	–	6	–	38	–	130	7,607	354	816	9,496	18,273
* PRINCE ALBERT NO 461 RM	3	–	–	–	–	–	3	204	–	60	–	264
RABBIT LAKE VL	–	–	–	–	–	–	–	–	–	–	–	–
RIDGEDALE VL	–	–	–	–	–	–	–	–	–	–	–	–
ROSE VALLEY T	–	–	–	–	–	–	–	–	–	–	–	–
ROSTHERN NO 403 RM	2	–	–	–	–	–	2	95	25	–	–	120
ROSTHERN T	4	–	–	–	–	–	4	315	–	–	15	330
SHELLBROOK NO 493 RM	–	–	–	–	–	–	–	10	–	–	–	10
SHELLBROOK T	4	–	–	–	9	–	13	483	–	25	–	508
SPIRITWOOD NO 496 RM	–	–	–	–	–	–	–	–	–	–	–	–
SPIRITWOOD T	–	–	–	–	–	–	–	–	–	–	–	–
ST LOUIS NO 431 RM	–	–	–	–	–	–	–	–	–	–	–	–
ST LOUIS VL	–	–	–	–	–	–	–	–	–	–	–	–
ST PETER NO 369 RM	–	–	–	–	–	–	–	–	–	–	–	–
ST WALBURG T	–	–	–	–	–	–	–	–	–	–	–	–
STAR CITY NO 428 RM	–	–	–	–	–	–	–	–	–	–	–	–
STAR CITY T	–	–	–	–	–	–	–	–	–	–	–	–
TISDALE NO 427 RM	1	–	–	–	–	–	1	70	–	–	–	70
TISDALE T	3	–	–	–	–	–	3	252	–	13	–	265
TORCH RIVER NO 488 RM	–	–	–	–	–	–	–	–	–	–	–	–
TURTLEFORD T	–	–	–	–	–	–	–	–	–	–	–	–
WAKAW T	–	–	–	–	–	–	–	–	–	–	–	–
WALDHEIM T	–	–	–	–	–	–	–	–	–	322	–	322
WEIRDALE VL	–	–	–	–	–	–	–	–	–	–	–	–
WHITE FOX VL	–	–	–	–	–	–	–	7	–	–	–	7
WILLOW CREEK NO 458 RM	–	–	–	–	–	–	–	–	–	–	–	–
WILTON NO 472 RM	–	–	–	–	–	–	–	–	–	–	–	–
YELLOW CREEK VL	–	–	–	–	–	–	–	–	–	–	–	–
NORTHERN SASKATCHEWAN	**3**	–	–	–	–	–	**3**	**330**	–	–	–	**330**
CREIGHTON T	3	–	–	–	–	–	3	330	–	–	–	330
LA RONGE T	–	–	–	–	–	–	–	–	–	–	–	–
URANIUM CITY & DIST MC	–	–	–	–	–	–	–	–	–	–	–	
ALBERTA	**2,954**	**1**	**48**	**134**	**234**	**19**	**3,390**	**246,376**	**19,865**	**205,278**	**130,490**	**602,009**
MEDICINE HAT	**69**	–	**2**	**10**	**21**	–	**102**	**8,108**	**655**	**3,240**	**235**	**12,238**
BOW ISLAND T	1	–	–	–	–	–	1	150	–	83	–	233
CONSORT VL	–	–	–	–	–	–	–	–	–	–	–	–
FOREMOST VL	1	–	–	–	–	–	1	117	–	2	15	134
HANNA T	1	–	–	–	–	–	1	114	5	465	–	584
* I D NO 1	2	–	–	–	–	–	2	188	48	–	90	326
* MEDICINE HAT C	62	–	2	10	21	–	95	7,361	602	2,535	130	10,628
DYEN T	–	–	–	–	–	–	–	–	–	–	–	–
* REDCLIFF T	2	–	–	–	–	–	2	178	–	155	–	333
LETHBRIDGE	**115**	–	**8**	–	**8**	–	**131**	**11,629**	**840**	**3,493**	**8,988**	**24,950**
BASSANO T	–	–	–	–	–	–	–	–	–	–	–	–
BROOKS T	4	–	–	–	–	–	4	541	–	104	348	993
CARDSTON T	2	–	–	–	–	–	2	141	37	10	–	188
CLARESHOLM T	–	–	–	–	–	–	–	86	367	102	2,656	3,211
COALDALE T	5	–	–	–	–	–	5	522	40	105	–	667
DUCHESS VL	–	–	–	–	–	–	–	7	–	–	–	7
FORT MACLEOD T	3	–	–	–	–	–	3	210	–	165	45	420
GLENWOOD VL	–	–	–	–	–	–	–	–	–	–	–	–
GRANUM T	–	–	–	–	–	–	–	20	–	–	–	20
* LETHBRIDGE C	66	–	8	–	–	–	74	6,909	125	2,112	4,699	13,845
LETHBRIDGE CO NO 26 CM	21	–	–	–	–	–	21	1,873	168	30	35	2,106
MAGRATH T	–	–	–	–	–	–	–	1	–	–	–	1
MILK RIVER T	–	–	–	–	–	–	–	16	–	5	–	21
NANTON T	–	–	–	–	–	–	–	–	–	–	–	–
NOBLEFORD VL	–	–	–	–	–	–	–	3	–	–	–	3
PICTURE BUTTE T	–	–	–	–	–	–	–	–	–	–	–	–
PINCHER CREEK T	4	–	–	–	4	–	8	484	–	497	304	1,285
RAYMOND T	2	–	–	–	–	–	2	88	10	–	–	98
ROSEMARY VL	–	–	–	–	–	–	–	–	–	–	750	750
STAVELY T	–	–	–	–	–	–	–	–	–	–	–	–
STIRLING VL	–	–	–	–	–	–	–	–	–	–	–	–
TABER T	7	–	–	–	4	–	11	642	18	197	151	1,008
VAUXHALL T	–	–	–	–	–	–	–	–	–	–	–	–
WARNER VL	1	–	–	–	–	–	1	86	75	166	–	327

TABLE 12. Building Permits Issued in Canada, by Economic Region and Municipality - to Date

TABLEAU 12. Permis de bâtir émis au Canada, par région économique et municipalité - à date

January - May - 1986 - Janvier - Mai

	Number of dwelling units - Nombre d'unités de logements							Estimated value of construction - Valeur estimative de la construction				
	Single dwellings - Maisons simples	Cottages - Chalets	Double dwellings - Maisons doubles	Row housing - Maisons en rangée	Apartments - Maisons d'appartements	Conversions - Transformations	Total	Residential - Domiciliaire	Industrial - Industrielle	Commercial - Commerciale	Institutional and government - Institutionnelle et gouvernementale	Total
	units - unités							thousands of dollars - en milliers de dollars				
CALGARY-DRUMHELLER	1,122	-	26	11	61	3	1,223	94,493	10,868	61,964	60,321	227,646
ACME VL	1	-	-	-	-	-	1	30	-	137	-	167
AIRDRIE T	4	-	-	-	-	-	4	385	9	311	-	705
ARROWWOOD VL	-	-	-	-	-	-	-	2	-	-	-	2
BEISEKER VL	-	-	-	-	-	-	-	-	-	100	-	100
BLACK DIAMOND T	-	-	-	-	-	-	-	-	-	-	-	-
BLACKIE VL	-	-	-	-	-	-	-	-	-	-	-	-
CARSTAIRS T	-	-	-	-	-	-	-	-	-	-	-	-
CHAMPION VL	-	-	-	-	-	-	-	-	-	-	-	-
COCHRANE T	4	-	-	-	-	-	4	376	1	290	499	1,166
CREMONA VL	-	-	-	-	-	-	-	-	-	-	-	-
CROSSFIELD T	1	-	-	-	-	-	1	36	-	202	-	238
DIDSBURY T	3	-	-	-	-	-	3	207	-	22	-	229
DRUMHELLER C	7	-	-	-	-	-	7	660	-	23	90	773
FOOTHILLS NO 31 MD	8	-	-	-	-	-	8	920	32	129	-	1,081
GLEICHEN T	-	-	-	-	-	-	-	-	-	-	-	-
HIGH RIVER T	6	-	-	-	-	-	6	312	-	551	-	863
HUSSAR VL	-	-	-	-	-	-	-	-	-	-	-	-
I D NO 7	2	-	-	-	-	-	2	115	-	50	1	166
IRRICANA VL	-	-	-	-	-	-	-	-	-	-	-	-
KNEEHILL NO 48 MD	11	-	-	-	-	-	11	679	378	120	-	1,177
LINDEN VL	-	-	-	-	-	-	-	-	-	-	-	-
LONGVIEW VL	-	-	-	-	-	-	-	4	-	-	-	4
MORRIN VL	-	-	-	-	-	-	-	-	-	-	-	-
MOUNTAIN VIEW NO 17 CM	18	-	-	-	-	-	18	752	200	58	170	1,180
OKOTOKS T	-	-	-	-	-	-	-	-	-	-	-	-
OLDS T	10	-	-	-	-	-	10	731	1	90	250	1,072
ROCKY VIEW NO 44 MD	32	-	-	-	-	-	32	3,825	51	3,768	15,769	23,413
STANDARD VL	-	-	-	-	-	-	-	-	-	-	-	-
STRATHMORE T	4	-	-	-	-	-	4	265	-	148	229	642
SUNDRE T	1	-	-	-	-	-	1	98	-	27	-	125
THREE HILLS T	5	-	-	-	-	-	5	272	-	151	-	423
TROCHU T	-	-	-	-	-	-	-	-	-	-	-	-
TURNER VALLEY T	-	-	-	-	-	-	-	-	-	-	-	-
VULCAN T	-	-	-	-	-	-	-	18	-	350	2	370
* METRO CALGARY	1,005	-	26	11	61	3	1,106	84,806	10,196	55,437	43,311	193,750
THE PARKS	31	-	1	-	25	-	57	3,923	427	34,144	12,351	50,845
BANFF T	1	-	-	-	24	-	25	830	-	2,224	11,655	14,709
CANMORE T	20	-	1	-	1	-	22	2,097	-	1,017	600	3,714
CROWSNEST PASS T	3	-	-	-	-	-	3	382	-	157	19	558
EDSON T	5	-	-	-	-	-	5	416	1	184	1	602
EVANSBURG VL	-	-	-	-	-	-	-	-	-	-	-	-
HINTON T	1	-	-	-	-	-	1	135	426	372	71	1,004
I D # 5	-	-	-	-	-	-	-	-	-	30,000	-	30,000
I D NO 6	-	-	-	-	-	-	-	-	-	-	-	-
I D NO 8	1	-	-	-	-	-	1	62	-	-	5	67
I D NO 14	-	-	-	-	-	-	-	-	-	-	-	-
JASPER NAT PK I D NO 12	-	-	-	-	-	-	-	1	-	100	-	101
WATERTON LAKE NP (ID 4)	-	-	-	-	-	-	-	-	-	86	-	86
WILDWOOD VL	-	-	-	-	-	-	-	-	-	4	-	4
RED DEER-WAINWRIGHT	201	-	4	93	20	1	319	19,373	1,223	9,617	4,506	34,719
ALIX VL	-	-	-	-	-	-	-	-	-	-	-	-
ALLIANCE VL	-	-	-	-	-	-	-	-	-	-	-	-
AMISK VL	-	-	-	-	-	-	-	-	-	-	-	-
BENTLEY VL	-	-	-	-	-	-	-	-	-	-	-	-
BLACKFALDS T	6	-	-	-	-	-	6	376	-	6	-	382
BOWDEN T	-	-	-	-	-	-	-	10	-	10	5	25
CAROLINE VL	-	-	-	-	-	-	-	2	-	-	100	102
CASFOR T	3	-	-	-	-	-	3	340	2	-	-	342
CHAUVIN VL	-	-	-	-	-	-	-	-	-	-	-	-
CLEARWATER NO 99 MD	10	-	-	-	-	-	10	408	160	143	-	711
CLIVE VL	-	-	-	-	-	-	-	-	-	-	-	-
CORONATION T	-	-	-	-	-	-	-	15	-	67	-	82
DAYSLAND T	-	-	-	-	-	-	-	-	-	-	-	-
DELBURNE VL	-	-	-	-	-	-	-	-	-	-	-	-
DONALDA VL	-	-	-	-	-	-	-	-	-	-	-	-
ECKVILLE T	4	-	-	-	-	-	4	236	-	8	-	244
EDGERTON VL	-	-	-	-	-	-	-	-	-	-	-	-
ELNORA VL	-	-	-	-	-	-	-	-	-	-	-	-
FORESTBURG VL	2	-	-	-	-	-	2	162	-	4	-	166
HARDISTY T	-	-	-	-	-	-	-	-	-	-	-	-
HUGHENDEN VL	-	-	-	-	-	-	-	-	-	-	-	-
INNISFAIL T	4	-	-	-	-	-	4	265	450	15	500	1,230
IRMA VL	-	-	-	-	-	-	-	-	-	50	-	50
KILLAM T	2	-	-	-	-	-	2	162	-	50	40	252
LACOMBE T	7	-	-	6	-	1	14	547	-	25	-	572
LOUGHEED VL	-	-	-	-	-	-	-	-	-	-	-	-
MIRROR VL	-	-	-	-	-	-	-	-	-	-	-	-
PENHOLD T	-	-	-	-	4	-	4	170	-	-	-	170
PONOKA CO NO 3 CM	19	-	-	-	2	-	21	759	4	390	139	1,292

TABLE 12. Building Permits Issued in Canada, by Economic Region and Municipality – to Date

TABLEAU 12. Permis de bâtir emis au Canada, par région économique et municipalité – à date

January - May – 1986 – Janvier - Mai

	Number of dwelling units – Nombre d'unités de logements							Estimated value of construction – Valeur estimative de la construction				
	Single dwellings – Maisons simples	Cottages – Chalets	Double dwellings – Maisons doubles	Row housing – Maisons en rangée	Apartments – Maisons d'appartements	Conversions – Transformations	Total	Residential – Domiciliaire	Industrial – Industrielle	Commercial – Commerciale	Institutional and government – Institutionnelle et gouvernementale	Total
	units – unités							thousands of dollars - en milliers de dollars				
PONOKA T	10	-	-	-	-	-	10	899	-	832	-	1,731
PROVOST T	1	-	-	-	-	-	1	71	40	129	2,500	2,740
° RED DEER C	85	-	4	87	-	-	176	9,617	115	6,001	1,067	16,800
RED DEER CO NO 23 CM	29	-	-	-	-	-	29	3,302	447	141	-	3,890
RIMBEY T	-	-	-	-	-	-	-	-	-	-	-	-
ROCKY MTN HOUSE T	10	-	-	-	2	-	12	843	-	688	155	1,686
SEDGEWICK T	-	-	-	-	-	-	-	-	-	-	-	-
STETTLER T	7	-	-	-	2	-	9	583	-	682	-	1,265
SYLVAN LAKE T	-	-	-	-	-	-	-	9	-	34	-	43
WAINWRIGHT NO 61 MD	-	-	-	-	-	-	-	1	5	-	-	6
WAINWRIGHT T	2	-	-	-	10	-	12	596	-	342	-	938
EDMONTON-LLOYDMINSTER	**1,129**	-	**5**	-	**34**	**14**	**1,182**	**87,328**	**3,593**	**80,155**	**30,342**	**201,418**
ANDREW VL	-	-	-	-	-	-	-	-	-	-	-	-
BASHAW T	-	-	-	-	-	-	-	-	-	-	-	-
BEAUMONT T	7	-	-	-	-	-	7	590	-	290	-	880
BRETON VL	-	-	-	-	-	-	-	4	-	-	-	4
BRUDERHEIM T	-	-	-	-	-	-	-	-	-	-	-	-
CALMAR T	-	-	-	-	-	-	-	-	-	-	-	-
° CAMROSE C	6	-	-	-	-	-	6	600	28	646	13	1,287
CHIPMAN VL	-	-	-	-	-	-	-	-	-	-	-	-
DERWENT VL	-	-	-	-	-	-	-	-	-	-	-	-
DEVON T	2	-	-	-	-	-	2	201	4	3	688	896
DEWBERRY VL	-	-	-	-	-	-	-	-	-	-	-	-
DRAYTON VALLEY T	26	-	-	-	-	-	26	1,899	6	1,348	1,470	4,723
DREWISTLE VL	1	-	-	-	-	-	1	17	-	-	-	17
FAIRY HILL VL	-	-	-	-	-	-	-	-	-	-	-	-
GRAY LAKES VL	-	-	-	-	-	-	-	-	-	-	-	-
HOLDEN VL	-	-	-	-	-	-	-	5	-	-	-	5
IRMISFREE VL	-	-	-	-	-	-	-	-	-	-	-	-
KINISCOTY VL	2	-	-	-	-	-	2	150	1	-	-	151
LAMONT T	1	-	-	-	-	-	1	50	-	9	-	59
LEDUC CO NO 25 CM	8	-	-	-	-	-	8	826	170	130	-	1,126
° LEDUC C	11	-	-	-	-	-	11	937	-	114	515	1,566
° LLOYDMINSTER C	43	-	-	-	14	1	58	3,162	468	3,187	16,257	23,074
MANNVILLE VL	3	-	-	-	-	-	3	184	-	-	-	184
MARWAYNE VL	-	-	-	-	-	-	-	-	130	1	-	131
MILLET VL	-	-	-	-	-	-	-	10	-	-	-	10
MINBURN CO NO 27 CM	-	-	-	-	-	-	-	-	-	-	-	-
MINBURN VL	-	-	-	-	-	-	-	-	-	-	-	-
MUNDARE T	-	-	-	-	-	-	-	2	-	-	-	2
MYRNAM VL	-	-	-	-	-	-	-	-	-	-	-	-
NEW NORWAY VL	-	-	-	-	-	-	-	-	-	-	-	-
PARKLAND CO NO 31 CM	39	-	-	-	-	-	39	1,978	108	21	-	2,107
RYLEY VL	-	-	-	-	-	-	-	-	-	-	-	-
SEBA BEACH SV	-	-	-	-	-	-	-	-	-	-	-	-
° SPRUCE GROVE T	21	-	-	-	-	-	21	1,300	4	277	-	1,581
STONY PLAIN T	-	-	-	-	-	-	-	-	-	-	-	-
THORSBY VL	-	-	-	-	-	-	-	-	-	-	-	-
TOFIELD T	-	-	-	-	-	-	-	5	-	-	-	5
TWO HILLS CO NO 21 CM	-	-	-	-	-	-	-	-	-	-	-	-
TWO HILLS T	-	-	-	-	-	-	-	9	-	-	-	9
VEGREVILLE T	4	-	-	-	-	-	4	215	-	943	23	1,181
VERMILION T	6	-	-	-	-	5	11	461	-	328	-	789
VERMILION RIVER 24 CM	15	-	-	-	-	1	16	880	120	27	-	1,027
VIKING T	1	-	-	-	-	-	1	58	-	110	-	168
WARBURG VL	-	-	-	-	-	-	-	21	20	-	-	41
WETASKIWIN C	12	-	-	-	14	-	26	1,266	881	1,635	40	3,822
° METRO EDMONTON	921	-	5	-	6	7	939	72,498	1,653	71,086	11,336	156,573
PEACE RIVER	**179**	-	-	**20**	**5**	**1**	**205**	**12,085**	**1,571**	**7,551**	**5,887**	**27,094**
BEAVERLODGE T	-	-	-	-	-	-	-	-	-	-	-	-
BERWYN VL	3	-	-	-	-	-	3	106	-	-	-	106
DONNELLY VL	-	-	-	-	-	-	-	-	-	-	-	-
EAGLESHAM VL	-	-	-	-	-	-	-	-	-	-	-	-
FAIRVIEW T	10	-	-	-	-	-	10	728	-	140	-	868
FALHER T	-	-	-	-	-	-	-	17	-	-	-	17
FOX CREEK T	-	-	-	-	-	-	-	-	-	-	214	214
GIROUXVILLE VL	-	-	-	-	-	-	-	-	-	-	-	-
GRANDE CACHE T	-	-	-	-	-	-	-	29	-	-	5	34
° GRANDE PRAIRIE C	79	-	-	-	-	-	79	5,000	2	1,910	2,749	9,661
GRANDE PRAIRIE CO 1 CM	18	-	-	-	-	-	18	1,218	779	200	-	2,197
GRIMSHAW T	2	-	-	-	-	-	2	204	15	18	-	237
HIGH LEVEL T	-	-	-	-	-	-	-	-	-	-	-	-
HIGH PRAIRIE T	4	-	-	-	-	-	4	219	56	131	580	986
HINES CREEK VL	-	-	-	-	-	-	-	-	-	2,000	-	2,000
HYTHE VL	-	-	-	-	-	-	-	-	-	-	154	154
I D NO 16	1	-	-	-	-	-	1	55	-	2	-	57
I D NO 17	11	-	-	-	-	-	11	321	184	590	325	1,420
I D NO 19	-	-	-	-	-	-	-	-	-	-	-	-
I D NO 20	-	-	-	-	-	-	-	-	-	-	-	-

TABLE 12. Building Permits Issued in Canada, by Economic Region and Municipality - to Date

TABLEAU 12. Permis de bâtir émis au Canada, par région économique et municipalité - à date

January - May - 1986 - Janvier - Mai

	Number of dwelling units - Nombre d'unités de logements							Estimated value of construction - Valeur estimative de la construction				
	Single dwellings - Maisons simples	Cottages - Chalets	Double dwellings - Maisons doubles	Row housing - Maisons en rangée	Apartments - Maisons d'appartements	Conversions - Transformations	Total	Residential - Domiciliaire	Industrial - Industrielle	Commercial - Commerciale	Institutional and government - Institutionnelle et gouvernementale	Total
	units - unités							thousands of dollars - en milliers de dollars				
I D NO 21	-	-	-	-	-	-	-	-	-	-	-	-
I D NO 22	1	-	-	-	-	-	1	16	-	-	-	16
I D NO 23	-	-	-	-	-	-	-	-	-	-	-	-
KINUSO VL	-	-	-	-	-	-	-	-	-	-	-	-
MANNING T	-	-	-	-	-	-	-	18	-	187	-	205
MCLENNAN T	-	-	-	-	-	-	-	-	-	-	-	-
NAMPA VL	-	-	-	-	-	-	-	-	-	-	-	-
PEACE NO 135 MD	-	-	-	-	-	-	-	-	-	-	-	-
PEACE RIVER T	4	-	-	-	-	-	4	246	190	1,244	118	1,798
RAINBOW LAKE T	10	-	-	16	-	-	26	1,210	40	125	-	1,375
RYCROFT VL	-	-	-	-	-	-	-	-	-	-	-	-
SEXSMITH T	-	-	-	-	-	-	-	2	-	-	-	2
SLAVE LAKE T	29	-	-	-	3	1	33	2,139	305	445	1,742	4,631
SPIRIT RIVER T	-	-	-	-	-	-	-	17	-	200	-	217
SWAN HILLS T	6	-	-	-	-	-	6	230	-	7	-	237
VALLEYVIEW T	1	-	-	4	2	-	7	310	-	260	-	570
WEMBLEY T	-	-	-	-	-	-	-	-	-	92	-	92
ATHABASCA	**108**	**1**	**2**	**-**	**60**	**-**	**171**	**9,437**	**688**	**5,114**	**7,860**	**23,099**
ALBERTA BEACH SV	-	-	-	-	-	-	-	2	-	-	-	2
ATHABASCA T	-	-	-	-	-	-	-	-	-	-	-	-
BARRHEAD T	3	-	-	-	-	-	3	175	-	-	533	708
BARRHEAD CO NO 11 CM	2	-	-	-	-	-	2	115	2	-	-	117
BONNYVILLE T	3	-	-	-	6	-	9	421	-	460	1,000	1,881
BONNYVILLE NO 87 MD	30	1	-	-	-	-	31	2,279	132	-	144	2,555
BOYLE VL	1	-	-	-	-	-	1	53	-	-	-	53
CLYDE VL	-	-	-	-	-	-	-	-	-	-	-	-
COLD LAKE T	13	-	-	-	42	-	55	2,085	-	-	-	2,085
ELK POINT T	6	-	-	-	-	-	6	307	8	902	163	1,380
FORT ASSINIBOINE VL	-	-	-	-	-	-	-	-	-	1	-	1
* FORT MCMURRAY C	10	-	-	-	12	-	22	1,457	465	1,180	4,352	7,454
GLENDON VL	-	-	-	-	-	-	-	-	-	-	-	-
GRAND CENTRE T	12	-	-	-	-	-	12	637	-	180	-	817
I D NO 15	-	-	-	-	-	-	-	-	-	-	-	-
I D NO 18	3	-	-	-	-	-	3	68	-	85	-	153
LAC LA BICHE T	1	-	-	-	-	-	1	94	-	4	-	98
LAC STE ANNE CO 28 CM	4	-	-	-	-	-	4	214	-	-	-	214
MAYERTHORPE T	-	-	-	-	-	-	-	-	-	-	-	-
ONOWAY VL	-	-	-	-	-	-	-	-	-	-	-	-
RADWAY VL	-	-	-	-	-	-	-	-	-	-	-	-
SANGUDO VL	-	-	-	-	-	-	-	-	-	-	-	-
SMOKY LAKE T	-	-	-	-	-	-	-	-	-	-	-	-
ST.PAUL CO NO 19 CM	-	-	-	-	-	-	-	-	-	-	-	-
ST.PAUL T	11	-	2	-	-	-	13	894	80	446	50	1,470
THORHILD VL	-	-	-	-	-	-	-	-	-	-	-	-
THORHILD CO NO 7 CM	4	-	-	-	-	-	4	184	-	1,800	-	1,984
VILNA VL	-	-	-	-	-	-	-	-	-	-	-	-
WASKATENAU VL	-	-	-	-	-	-	-	-	-	-	-	-
WESTLOCK T	4	-	-	-	-	-	4	329	-	25	-	354
WHITECOURT T	1	-	-	-	-	-	1	123	1	31	1,618	1,773
BRITISH COLUMBIA COLOMBIE-BRITANNIQUE	**5,248**	**5**	**88**	**876**	**2,134**	**61**	**8,412**	**597,358**	**39,660**	**232,622**	**96,714**	**966,354**
EAST KOOTENAY	**48**	**1**	**-**	**-**	**4**	**-**	**53**	**3,341**	**128**	**428**	**619**	**4,516**
* CRANBROOK C	7	-	-	-	2	-	9	735	-	72	441	1,248
EAST KOOTENAY RD	40	1	-	-	2	-	43	2,424	125	267	100	2,916
ELKFORD VL	-	-	-	-	-	-	-	75	-	40	42	157
FERNIE C	1	-	-	-	-	-	1	98	3	4	26	131
INVERMERE DM	-	-	-	-	-	-	-	-	-	-	-	-
KIMBERLEY C	-	-	-	-	-	-	-	9	-	45	10	64
SPARWOOD DM	-	-	-	-	-	-	-	-	-	-	-	-
CENTRAL KOOTENAY	**41**	**1**	**-**	**-**	**11**	**1**	**54**	**3,942**	**448**	**2,233**	**1,278**	**7,901**
CASTLEGAR C	2	-	-	-	10	-	12	505	113	793	7	1,418
CENTRAL KOOTENAY RD	12	-	-	-	-	-	12	1,157	185	347	49	1,738
COLUMBIA-SHUSWAP RD	11	1	-	-	1	-	13	690	100	270	-	1,060
CRESTON T	2	-	-	-	-	1	3	255	-	4	877	1,136
GOLDEN T	3	-	-	-	-	-	3	215	-	204	-	419
KASLO VL	-	-	-	-	-	-	-	17	-	10	20	47
NAKUSP VL	-	-	-	-	-	-	-	12	-	15	14	41
NELSON C	-	-	-	-	-	-	-	186	50	375	297	908
REVELSTOKE C	6	-	-	-	-	-	6	396	-	88	14	498
SALMO VL	-	-	-	-	-	-	-	3	-	30	-	33
* SALMON ARM DM	5	-	-	-	-	-	5	506	-	97	-	603

TABLE 12. Building Permits Issued in Canada, by Economic Region and Municipality - to Date

TABLEAU 12. Permis de bâtir émis au Canada, par région économique et municipalité - à date

January - May - 1986 - Janvier - Mai

	Number of dwelling units - Nombre d'unités de logements							Estimated value of construction - Valeur estimative de la construction				
	Single dwellings - Maisons simples	Cottages - Chalets	Double dwellings - Maisons doubles	Row housing - Maisons en rangée	Apartments - Maisons d'appartements	Conversions - Transformations	Total	Residential - Domiciliaire	Industrial - Industrielle	Commercial - Commerciale	Institutional and government - Institutionnelle et gouvernementale	Total
	units - unités							thousands of dollars - en milliers de dollars				
OKANAGAN-BOUNDARY	**458**	**2**	**6**	**64**	**166**	**3**	**699**	**40,987**	**2,244**	**8,435**	**2,503**	**54,169**
* CENTRAL OKANAGAN RD	101	-	-	-	-	1	102	7,222	111	136	12	7,481
* COLDSTREAM DM	21	-	-	-	-	-	21	1,418	-	-	-	1,418
ENDERBY C	-	-	-	-	-	-	-	-	-	-	-	-
* FRUITVALE VL	2	-	-	-	-	-	2	141	-	-	-	141
GRAND FORKS C	-	-	-	-	-	-	-	61	-	45	42	148
GREENWOOD C	-	-	-	-	-	-	-	3	-	4	-	7
* KELOWNA C	127	-	4	38	92	-	261	13,175	1,037	2,790	183	17,185
KOOTENAY BOUNDARY RD	13	-	-	-	-	-	13	895	-	16	35	946
MIDWAY VL	-	-	-	-	-	-	-	15	-	2	-	17
* MONTROSE VL	-	-	-	-	-	-	-	18	-	-	-	18
* NORTH OKANAGAN RD	20	-	-	-	-	-	20	1,870	64	524	80	2,538
OKANAGAN SIMILKAMEEN RD	49	2	-	-	-	-	51	3,026	745	38	170	3,979
OLIVER VL	5	-	-	-	2	1	8	377	-	91	16	484
OSOYOOS T	8	-	-	-	-	-	8	426	10	45	2	483
* PEACHLAND DM	9	-	-	-	-	-	9	522	-	6	2	530
* PENTICTON C	39	-	2	14	64	-	119	7,485	28	1,690	1,481	10,684
* ROSSLAND C	1	-	-	-	-	-	1	83	-	1	-	84
SPALLUMCHEEN DM	14	-	-	-	-	-	14	754	189	94	3	1,040
SUMMERLAND DM	22	-	-	12	8	1	43	1,792	60	86	-	1,938
* TRAIL C	-	-	-	-	-	-	-	180	-	485	28	693
* VERNON C	26	-	-	-	-	-	26	1,425	-	2,382	449	4,256
* WARFIELD VL	1	-	-	-	-	-	1	99	-	-	-	99
THLLOOET-THOMPSON	**143**	-	-	**7**	**44**	**1**	**195**	**14,961**	**1,873**	**9,003**	**3,031**	**28,868**
* KAMLOOPS C	63	-	-	7	-	1	71	4,260	1,843	4,688	766	11,557
LILLOOET VL	-	-	-	-	-	-	-	-	-	-	-	-
MERRITT C	5	-	-	-	-	-	5	338	-	345	1,879	2,562
* SQUAMISH DM	22	-	-	-	-	-	22	2,069	-	426	4	2,499
SQUAMISH THLLOOET RD	-	-	-	-	-	-	-	-	-	-	-	-
THOMPSON-NICOLA RD	27	-	-	-	-	-	27	1,539	30	128	2	1,699
WHISTLER DM	26	-	-	-	44	-	70	6,755	-	3,416	380	10,551
LOWER MAINLAND	**3,293**	-	**64**	**636**	**1,830**	**42**	**5,865**	**430,705**	**29,265**	**180,794**	**74,645**	**715,409**
* ABBOTSFORD DM	78	-	-	-	-	-	78	5,481	736	1,148	400	7,765
* CHILLIWACK DM	96	-	-	-	55	-	151	8,836	671	3,666	121	13,294
DEWDNEY-ALOUETTE SRD	-	-	-	-	-	-	-	-	-	-	-	-
GIBSONS T	1	-	-	-	-	-	1	197	89	155	-	441
HARRISON HOT SPRINGS VL	-	-	-	-	-	-	-	-	-	-	-	-
HOPE T	1	-	-	-	16	-	17	573	-	166	-	739
KENT DM	2	-	-	-	-	-	2	149	15	22	-	186
* MATSQUI DM	142	-	-	67	190	-	399	18,923	828	3,552	2,565	25,868
* MISSION DM	42	-	-	-	-	-	42	2,624	12	524	1,024	4,184
* POWELL RIVER DM	3	-	-	-	-	-	3	627	-	63	11	701
* METRO VANCOUVER	2,928	-	64	569	1,569	42	5,172	393,295	26,914	171,498	70,524	662,231
CAPITAL	**1,155**	**1**	**18**	**169**	**79**	**14**	**1,436**	**93,272**	**1,355**	**25,866**	**8,785**	**129,278**
* ALBERNI-CLAYOQUOT SRD	11	-	-	-	-	-	11	515	-	106	24	645
ALERT BAY VL	-	-	-	-	5	-	5	216	-	-	-	216
* CAMPBELL RIVER DM	64	-	-	-	4	-	68	3,631	20	1,148	35	4,834
* COMOX T	40	-	-	-	-	-	40	2,475	-	53	267	2,795
* COMOX-STRATHCONA RD	68	-	-	-	-	-	68	4,465	112	633	1	5,211
* COURTENAY C	21	-	-	-	2	-	23	1,396	-	237	14	1,647
COWICHAN VALLEY SRD	12	-	-	-	-	-	12	659	-	26	-	685
* CUMBERLAND VL	2	-	-	-	-	-	2	145	-	2	-	147
DUNCAN C	2	-	-	-	-	-	2	161	-	501	-	662
LADYSMITH T	9	-	-	-	-	-	9	523	36	2	1	562
LAKE COWICHAN VL	-	-	-	-	-	-	-	49	-	8	18	75
* NANAIMO C	151	-	2	-	18	-	171	8,352	51	1,982	837	11,222
NANAIMO DM	68	1	-	-	6	-	75	3,915	-	177	-	4,092
* NORTH COWICHAN DM	51	-	2	6	-	1	60	3,174	264	291	72	3,801
PARKSVILLE T	31	-	-	-	-	-	31	1,702	-	676	-	2,378
* PORT ALBERNI C	7	-	-	-	-	-	7	623	-	278	15	916
PORT HARDY DM	1	-	-	-	-	-	1	55	-	-	-	55
PORT MCNEILL T	-	-	-	-	-	-	-	14	-	20	-	34
QUALICUM BEACH T	25	-	-	-	-	-	25	1,561	-	145	-	1,706
* TOFINO DM	3	-	-	-	-	1	4	184	3	42	-	229
* METRO VICTORIA	589	-	14	163	44	12	822	59,457	869	19,539	7,501	87,366
CARIBOO-FORT GEORGE	**78**	-	-	-	-	-	**78**	**6,916**	**867**	**3,078**	**2,768**	**13,629**
BULKLEY-NECHAKO RD	-	-	-	-	-	-	-	15	-	2	-	17
CARIBOO RD	14	-	-	-	-	-	14	828	10	41	9	888
FORT ST JAMES VL	1	-	-	-	-	-	1	570	-	-	-	570
FRASER-FORT GEORGE RD	-	-	-	-	-	-	-	-	-	-	-	-
HOUSTON DM	3	-	-	-	-	-	3	218	-	224	-	442
MACKENZIE DM	1	-	-	-	-	-	1	309	-	57	15	381
MCBRIDE VL	2	-	-	-	-	-	2	130	-	1	874	1,005
* PRINCE GEORGE C	40	-	-	-	-	-	40	3,833	165	1,761	1,454	7,213
QUESNEL C	-	-	-	-	-	-	-	-	-	-	-	-
SMITHERS T	6	-	-	-	-	-	6	404	-	215	8	627
VANDERHOOF DM	4	-	-	-	-	-	4	238	12	20	-	270
WILLIAMS LAKE C	7	-	-	-	-	-	7	371	680	757	408	2,216

TABLE 12. Building Permits Issued in Canada, by Economic Region and Municipality - to Date

TABLEAU 12. Permis de bâtir émis au Canada, par région économique et municipalite - à date

January - May - 1986 - Janvier - Mai

	Number of dwelling units - Nombre d'unités de logements							Estimated value of construction - Valeur estimative de la construction				
	Single dwellings - Maisons simples	Cottages - Chalets	Double dwellings - Maisons doubles	Row housing - Maisons en rangée	Apartments - Maisons d'appartements	Conversions - Transformations	Total	Residential - Domiciliaire	Industrial - Industrielle	Commercial - Commerciale	Institutional and government - Institutionnelle et gouvernementale	Total
	units - unités							thousands of dollars - en milliers de dollars				
PEACE RIVER-LIARD	**20**	-	-	-	-	-	**20**	**1,811**	**5**	**896**	**5**	**2,717**
CHETWYND DM	-	-	-	-	-	-	-	-	-	-	-	-
* DAWSON CREEK C	12	-	-	-	-	-	12	882	5	350	-	1,237
* FORT ST JOHN C	3	-	-	-	-	-	3	313	-	311	-	624
PEACE RIVER-LIARD RD	5	-	-	-	-	-	5	538	-	72	-	610
POUCE COUPE VL	-	-	-	-	-	-	-	-	-	-	-	-
TUMBLER RIDGE DM	-	-	-	-	-	-	-	78	-	163	5	246
SKEENA-STIKINE	**12**	-	-	-	-	-	**12**	**1,423**	**3,475**	**1,889**	**3,080**	**9,867**
* KITIMAT DM	-	-	-	-	-	-	-	7	-	-	335	342
* PRINCE RUPERT C	7	-	-	-	-	-	7	830	3,471	1,338	679	6,318
* TERRACE DM	5	-	-	-	-	-	5	586	4	551	2,066	3,207
YUKON	**8**	**4**	-	-	-	-	**12**	**1,032**	**295**	**1,632**	**27,728**	**30,687**
WHITEHORSE C	5	-	-	-	-	-	5	733	45	743	24,280	25,801
YUKON DM	3	4	-	-	-	-	7	299	250	889	3,448	4,886
NORTHWEST TERRITORIES TERRITOIRES-DU-NORD-OUEST	**20**	-	-	**5**	**21**	-	**46**	**3,529**	**31**	**965**	**3,071**	**7,596**
FORT SIMPSON VL	-	-	-	-	-	-	-	1	-	-	-	1
FORT SMITH T	2	-	-	-	-	-	2	184	-	-	2	186
FROBISHER BAY T	1	-	-	-	-	-	1	90	-	13	-	103
HAY RIVER T	-	-	-	-	-	-	-	-	-	-	-	-
INUVIK T	1	-	-	-	3	-	4	190	31	289	889	1,399
PINE POINT T	-	-	-	-	-	-	-	-	-	-	-	-
YELLOWKNIFE C	16	-	-	5	18	-	39	3,064	-	663	2,180	5,907

TABLE 13. Building Permits Issued in Canada, by Province and Municipality – Late Reports

TABLEAU 13. Permis de bâtir émis au Canada, par province et municipalité – rapports tardifs

April – 1986 – Avril

	Number of dwelling units – Nombre d'unités de logements							Estimated value of construction – Valeur estimative de la construction				
	Single dwellings – Maisons simples	Cottages – Chalets	Double dwellings – Maisons doubles	Row housing – Maisons en rangée	Apartments – Maisons d'appartements	Conversions – Transformations	Total	Residential – Domiciliaire	Industrial – Industrielle	Commercial – Commerciale	Institutional and government – Institutionnelle et gouvernementale	Total
	units – unités							thousands of dollars – en milliers de dollars				
CANADA TOTAL	**1,330**	**15**	**114**	**96**	**888**	**77**	**2,520**	**175,571**	**3,975**	**80,365**	**16,569**	**276,480**
NEWFOUNDLAND TERRE-NEUVE	**65**	–	–	**20**	**12**	**20**	**117**	**6,254**	–	**3,559**	**215**	**10,028**
FERMEUSE COM	–	–	–	–	–	–	–	3	–	–	–	3
NEW PERLICAN T	–	–	–	–	–	–	–	–	–	–	–	–
* ST JOHN'S C	63	–	–	20	12	20	115	6,166	–	3,555	9	9,730
HARBOUR BRETON T	–	–	–	–	–	–	–	11	–	–	206	217
BEACHSIDE COM	–	–	–	–	–	–	–	–	–	–	–	–
PORT REXTON COM	–	–	–	–	–	–	–	–	–	–	–	–
ST ANTHONY T	–	–	–	–	–	–	–	–	–	–	–	–
ST.GEORGE'S T	2	–	–	–	–	–	2	74	–	4	–	78
PRINCE EDWARD ISLAND ILE-DU-PRINCE-EDOUARD	**4**	–	–	–	–	–	**4**	**274**	**6**	–	–	**280**
* NORTH RIVER COM	2	–	–	–	–	–	2	120	–	–	–	120
TIGNISH VL	–	–	–	–	–	–	–	6	–	–	–	6
* WILMOT VL	2	–	–	–	–	–	2	148	6	–	–	154
NOVA SCOTIA NOUVELLE-ECOSSE	**23**	**4**	–	–	–	**3**	**30**	**1,162**	**4**	**326**	–	**1,492**
VICTORIA CM	11	–	–	–	–	–	11	416	–	10	–	426
QUEENS CM	1	2	–	–	–	3	6	80	4	64	–	148
YARMOUTH MD	11	2	–	–	–	–	13	666	–	252	–	918
NEW BRUNSWICK NOUVEAU-BRUNSWICK	**14**	–	–	–	–	–	**14**	**1,203**	**9**	**26**	**72**	**1,310**
BAS-CARAQUET VL	–	–	–	–	–	–	–	40	1	–	12	53
BERTRAND VL	–	–	–	–	–	–	–	46	2	–	–	48
CARAQUET T	–	–	–	–	–	–	–	46	–	12	–	58
GRANDE ANSE VL	–	–	–	–	–	–	–	46	1	4	–	51
LAMÈQUE T	–	–	–	–	–	–	–	46	1	–	–	47
PAQUETVILLE VL	–	–	–	–	–	–	–	61	–	–	–	61
SHEILA VL	–	–	–	–	–	–	–	49	–	–	–	49
SHIPPAGAN T	–	–	–	–	–	–	–	41	4	10	–	55
ST LEOLIN VL	–	–	–	–	–	–	–	60	–	–	–	60
TRACADIE T	–	–	–	–	–	–	–	40	–	–	–	40
SUNBURY & QUEEN CM	9	–	–	–	–	–	9	319	–	–	–	319
CLAIR VL	–	–	–	–	–	–	–	26	–	–	–	26
* ST-BASILE VL	4	–	–	–	–	–	4	219	–	–	60	279
ST-FRCS-MADAWASKA VL	–	–	–	–	–	–	–	11	–	–	–	11
* ST-JACQUES VL	1	–	–	–	–	–	1	138	–	–	–	138
* VERRET VL	–	–	–	–	–	–	–	15	–	–	–	15
QUEBEC	**273**	**1**	**58**	**24**	**305**	**15**	**676**	**31,366**	**1,653**	**2,219**	**338**	**35,576**
MONT-ST-PIERRE VL	–	–	–	–	–	–	–	4	–	–	–	4
NEW RICHMOND V	1	–	–	–	–	–	1	194	50	–	–	244
ST-BENOIT-JOS-LABRE P	8	–	–	–	–	–	8	415	–	90	–	505
* STE-ODILE-RIMOUSKI P	7	–	–	–	–	–	7	417	–	–	–	417
POINTE-AUX-TREMBLES P	–	–	–	–	–	–	–	59	–	7	–	66
ST-BERNARD-ILE-COUDR SO	–	–	–	–	–	–	–	3	–	4	–	7
ST-ELZEAR VL	3	–	–	–	6	–	9	366	375	–	–	741
ST-PASCAL SD	–	–	–	–	–	–	–	–	–	–	–	–
STE-CATHERINE J.C SO	8	–	–	–	8	–	16	719	–	250	–	969
STE-CLAIRE SD	7	–	–	–	3	–	10	582	200	–	300	1,082
TRING-JONCTION VL	1	–	–	–	–	–	1	56	94	2	–	152
TROIS-PISTOLES V	8	–	–	–	–	–	8	696	–	27	–	723
* CHARLESBOURG V	31	–	6	24	135	1	197	7,328	–	122	–	7,450
* ST-ROMUALD V	6	–	2	–	49	–	57	1,797	15	264	–	2,076
* STE-BRIGITTE-DE-LAVAL P	–	–	–	–	–	–	–	4	–	–	–	4
HÉROUXVILLE P	3	–	–	–	–	–	3	198	–	–	–	198
ST-NARCISSE P	–	–	–	–	–	–	–	13	–	–	–	13
ST-ROCH-DE-MÉKINAC P	–	–	–	–	–	–	–	6	–	–	–	6
* GRANDES-PILES P	–	–	–	–	–	–	–	32	–	–	–	32
COOKSHIRE V	3	–	–	–	–	–	3	216	–	25	–	241
LAC-DROLET SD	3	–	–	–	6	–	9	271	–	216	–	487
WINDSOR CT	8	–	–	–	–	–	8	640	–	–	–	640

TABLE 13. Building Permits Issued in Canada, by Province and Municipality - Late Reports

TABLEAU 13. Permis de bâtir émis au Canada, par province et municipalité - rapports tardifs

April - 1986 - Avril

	Number of dwelling units - Nombre d'unités de logements							Estimated value of construction - Valeur estimative de la construction				
	Single dwellings - Maisons simples	Cottages - Chalets	Double dwellings - Maisons doubles	Row housing - Maisons en rangée	Apartments - Maisons d'appartements	Conversions - Transformations	Total	Residential - Domiciliaire	Industrial - Industrielle	Commercial - Commerciale	Institutional and government - Institutionnelle et gouvernementale	Total
	units - unités							thousands of dollars - en milliers de dollars				
EAST FARNHAM VL	-	-	-	-	-	-	-	28	-	-	-	28
HENRYVILLE VL	-	-	-	-	-	-	-	2	-	2	-	4
L'ASSOMPTION P	7	-	-	-	-	-	7	513	136	21	-	670
LAC SUPERIEUR SD	2	-	-	-	-	-	2	257	-	-	-	257
LAVALTRIE VL	7	-	2	-	-	-	9	429	-	-	-	429
MARIEVILLE V	6	-	-	-	-	1	7	446	-	50	-	496
MILLE ISLES SD	2	-	-	-	-	-	2	138	-	-	-	138
ORMSTOWN VL	-	-	-	-	-	-	-	9	-	2	38	49
* SOREL V	4	-	-	-	17	1	22	609	-	104	-	713
ST-ANTOINE-LAVALTRIE P	5	-	-	-	-	-	5	252	18	-	-	270
ST-ANTOINE-RICHELIEU SD	1	-	-	-	-	-	1	70	-	-	-	70
ST-DOMINIQUE VL	2	-	-	-	-	1	3	140	-	85	-	225
ST-JOVITE VL	4	-	-	-	4	-	8	329	-	-	-	329
ST-LIN P	4	-	-	-	-	-	4	253	-	-	-	253
* ST-ROBERT P	2	-	-	-	-	-	2	99	48	-	-	147
* ST-THOMAS D'AQUIN P	2	-	-	-	6	4	12	390	-	-	-	390
* ST-TIMOTHEE (BEAUHAR) P	19	-	20	-	8	-	47	2,419	1	34	-	2,454
STE-ANNE-DE-SABREVOIS P	-	-	-	-	-	-	-	-	-	-	-	-
STE-HELENE-DE-BAGOT SD	3	-	-	-	-	-	3	263	8	-	-	271
STE-JUSTINE-DE-NEWTON P	-	-	-	-	-	-	-	-	-	-	-	-
SUTTON CT	4	-	-	-	18	-	22	861	-	-	-	861
VERCHERES VL	-	-	-	-	-	1	1	93	168	7	-	268
* BLAINVILLE V	71	-	28	-	6	3	108	6,198	385	74	-	6,657
* CHARLEMAGNE V	1	-	-	-	-	-	1	120	-	-	-	120
* POINTE-CALUMET VL	6	-	-	-	6	-	12	615	-	672	-	1,287
* STE-ANNE-DES-PLAINES P	7	-	-	-	-	-	7	601	126	2	-	729
* IBERVILLE V	7	-	-	-	28	-	35	1,351	-	50	-	1,401
MANSFIELD-PONTEFRACT CU	1	1	-	-	-	-	2	90	25	-	-	115
LANDRIENNE CT	-	-	-	-	-	-	-	-	-	-	-	-
SENNETERRE V	1	-	-	-	5	-	6	196	-	8	-	204
VAL-SENNEVILLE SD	6	-	-	-	-	-	6	372	-	62	-	434
VILLE MARIE V	2	-	-	-	-	3	5	174	4	39	-	217
* POINTE-LEBEL VL	-	-	-	-	-	-	-	33	-	-	-	33
ONTARIO	**423**	**8**	**30**	**4**	**103**	**31**	**599**	**39,422**	**1,370**	**20,890**	**660**	**62,342**
CARDINAL VL	-	-	-	-	-	-	-	-	-	-	-	-
HORTON TP	4	-	-	-	-	-	4	260	-	-	-	260
MCNAB TP	9	-	-	-	-	-	9	711	-	2	-	713
RAMSAY TP	12	-	-	-	-	-	12	1,184	-	-	-	1,184
TYENDINAGA TP	8	-	-	-	-	-	8	427	-	-	-	427
WILLIAMSBURG TP	5	-	-	-	-	-	5	449	-	-	-	449
* CUMBERLAND TP	64	-	2	-	-	3	69	7,161	-	-	45	7,206
ARTHUR VL	1	-	-	-	-	-	1	59	16	37	-	112
BRACEBRIDGE T	20	-	-	-	-	-	20	1,473	80	63	-	1,616
DUMFRIES SOUTH TP	14	3	-	-	-	-	17	1,030	14	22	-	1,066
* MIDLAND T	16	-	-	-	-	-	16	951	25	8	20	1,004
PUSLINCH TP	6	-	-	-	-	-	6	644	26	-	-	670
WELLESLEY TP	23	-	-	-	-	-	23	1,655	120	-	-	1,775
* KITCHENER C	130	-	-	-	89	-	219	11,955	252	1,989	110	14,306
* WATERLOO C	90	-	28	4	14	-	136	8,826	452	17,273	125	26,676
BENTINCK TP	4	-	-	-	-	-	4	436	38	68	-	542
HURON TP	7	-	-	-	-	-	7	391	-	-	-	391
OSPREY TP	-	-	-	-	-	-	-	46	7	13	-	66
PAISLEY VL	-	-	-	-	-	-	-	-	-	-	-	-
TILBURY EAST TP	-	-	-	-	-	-	-	20	-	-	-	20
WEST LORNE VL	-	-	-	-	-	-	-	2	-	140	-	142
* SANDWICH WEST TP	-	-	-	-	-	-	-	55	-	925	250	1,230
ARCHIPELAGO TP	2	5	-	-	-	-	7	346	-	-	-	346
BONFIELD TP	2	-	-	-	-	-	2	120	-	-	-	120
CAPREOL T	-	-	-	-	-	-	-	-	-	-	-	-
CHAPLEAU TP	-	-	-	-	-	-	-	12	-	-	100	112
ESPANOLA T	2	-	-	-	-	-	2	190	-	27	8	225
HARLEY TP	-	-	-	-	-	-	-	-	-	-	-	-
MICHIPICOTEN TP	-	-	-	-	-	-	-	24	-	41	-	65
FORT FRANCES T	2	-	-	-	-	-	2	229	340	15	2	586
MARATHON TP	2	-	-	-	-	28	30	766	-	267	-	1,033
MANITOBA	**7**	**2**	**-**	**-**	**-**	**-**	**9**	**1,061**	**15**	**60**	**-**	**1,136**
WINNIPEG RIVER DISTRICT	4	2	-	-	-	-	6	889	-	32	-	921
EMERSON T	1	-	-	-	-	-	1	53	-	-	-	53
MORRIS T	1	-	-	-	-	-	1	69	15	-	-	84
SASKATCHEWAN RM	1	-	-	-	-	-	1	50	-	-	-	50
MINITONAS VL	-	-	-	-	-	-	-	-	-	28	-	28

TABLE 13. Building Permits Issued in Canada, by Province and Municipality – Late Reports

TABLEAU 13. Permis de bâtir émis au Canada, par province et municipalité – rapports tardifs

April – 1986 – Avril

	Number of dwelling units – Nombre d'unités de logements							Estimated value of construction – Valeur estimative de la construction				
	Single dwellings – Maisons simples	Cottages – Chalets	Double dwellings – Maisons doubles	Row housing – Maisons en rangée	Apartments – Maisons d'appartements	Conversions – Transformations	Total	Residential – Domiciliaire	Industrial – Industrielle	Commercial – Commerciale	Institutional and government – Institutionnelle et gouvernementale	Total
	units – unités							thousands of dollars – en milliers de dollars				
SASKATCHEWAN	**10**	–	–	–	–	–	**10**	**790**	**67**	**597**	**133**	**1,587**
SHAUNAVON T	6	–	–	–	–	–	6	341	–	43	–	384
ROSETOWN T	–	–	–	–	–	–	–	16	–	100	–	116
WISETON VL	1	–	–	–	–	–	1	95	–	–	–	95
GRENFELL T	–	–	–	–	–	–	–	18	–	–	–	18
ITUNA T	–	–	–	–	–	–	–	2	–	45	–	47
MOOSOMIN T	1	–	–	–	–	–	1	65	–	100	118	283
HUDSON BAY T	–	–	–	–	–	–	–	24	–	6	–	30
NIPAWIN T	–	–	–	–	–	–	–	45	67	295	–	407
ROSTHERN T	2	–	–	–	–	–	2	184	–	–	15	199
WALDHEIM T	–	–	–	–	–	–	–	–	–	8	–	8
ALBERTA	**207**	–	–	–	**12**	**1**	**220**	**16,554**	**257**	**33,017**	**3,654**	**53,482**
CLARESHOLM T	–	–	–	–	–	–	–	43	–	8	4	55
FORT MACLEOD T	1	–	–	–	–	–	1	103	–	1	–	104
AIRDRIE T	2	–	–	–	–	–	2	216	–	11	–	227
HIGH RIVER T	2	–	–	–	–	–	2	113	–	365	–	478
MOUNTAIN VIEW NO 17 CM	4	–	–	–	–	–	4	140	20	–	–	160
TROCHU T	–	–	–	–	–	–	–	–	–	–	–	–
* CALGARY C	–	–	–	–	–	–	–	–	–	336	–	336
BANFF T	1	–	–	–	–	–	1	84	–	60	177	321
CROWSNEST PASS T	–	–	–	–	–	–	–	62	–	–	–	62
HINTON T	–	–	–	–	–	–	–	25	–	190	–	215
WILDWOOD VL	–	–	–	–	–	–	–	–	–	4	–	4
BENTLEY VL	–	–	–	–	–	–	–	–	–	–	–	–
BOWDEN T	–	–	–	–	–	–	–	10	–	10	–	20
VILLAM T	2	–	–	–	–	–	2	158	–	30	–	188
SYLVAN LAKE T	–	–	–	–	–	–	–	–	–	5	–	5
WAINWRIGHT T	1	–	–	–	10	–	11	516	–	–	–	516
* CAMROSE C	3	–	–	–	–	–	3	263	6	56	–	325
* EDMONTON C	179	–	–	–	2	1	182	13,944	77	31,287	2,183	47,491
FAIRVIEW T	6	–	–	–	–	–	6	477	–	140	–	617
GRIMSHAW T	2	–	–	–	–	–	2	175	–	18	–	193
I D NO 17	2	–	–	–	–	–	2	75	154	496	290	1,015
BONNYVILLE T	2	–	–	–	–	–	2	150	–	–	1,000	1,150
MAYERTHORPE T	–	–	–	–	–	–	–	–	–	–	–	–
BRITISH COLUMBIA COLOMBIE-BRITANNIQUE	**304**	–	**26**	**48**	**456**	**7**	**841**	**77,485**	**594**	**19,671**	**11,497**	**109,247**
NAKUSP VL	–	–	–	–	–	–	–	12	–	15	–	27
OSOYOOS T	1	–	–	–	–	–	1	57	–	34	–	91
GIBSONS T	1	–	–	–	–	–	1	121	–	115	–	236
* POWELL RIVER DM	2	–	–	–	–	–	2	290	–	31	11	332
* PORT MOODY C	5	–	–	–	–	–	5	426	2	4	–	432
* VANCOUVER C	233	–	22	48	437	7	747	68,957	541	19,293	4,699	93,490
* WEST VANCOUVER DM	17	–	2	–	–	–	19	3,662	–	20	6,730	10,412
* WHITE ROCK C	6	–	–	–	19	–	25	1,796	–	28	–	1,824
* NANAIMO C	39	–	2	–	–	–	41	2,142	51	83	42	2,318
MACKENZIE DM	–	–	–	–	–	–	–	22	–	48	15	85

Statistics Canada Statistique Canada

New Nouveautés

from Statistics Canada de Statistique Canada

August 1986 Août 1986

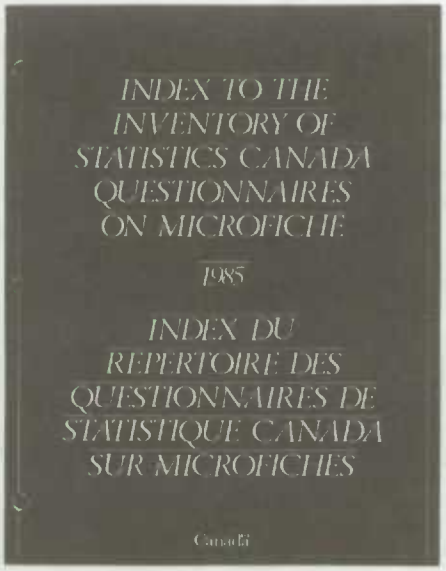

Inventory of Statistics Canada Questionnaires on Microfiche, 1985

The key to a good survey is a good questionnaire. Well designed questions mean better responses. That translates into better data and saves you time and money. See how we obtain our data at Statistics Canada by consulting our **Inventory of Statistics Canada Questionnaires on Microfiche.**

This well-organized 233 microfiche inventory complete with three ring binder includes all the questionnaires we use to collect statistics (easy reference index available separately in Part II). As well, the administrative forms from other federal and provincial government departments who supply us with statistics make up part of the inventory. Wherever possible, related instruction material for enumerators and respondents is provided.

Catalogue No. 12-205 (Annual), Bilingual, Published 1986, Canada: $160.00, Other countries: $161.00.

Part I: 233 Microfiche, 12-205M, Canada: $150.00, Other countries: $151.50.

Part II: Index, 12-205S, Canada: $15.00, Other countries: $16.00.

Répertoire des questionnaires de Statistique Canada sur microfiches, 1985

Pour réussir une enquête, il faut un bon questionnaire. Des questions bien construites amènent de meilleures réponses. Cela se traduit par des données supérieures et vous permet d'épargner temps et argent. Consultez **Répertoire des questionnaires de Statistique Canada sur microfiches,** et vous saurez comment Statistique Canada recueille ses données.

Ce répertoire pratique de 233 microfiches comprend tous les questionnaires utilisés par Statistique Canada pour recueillir des statistiques, le tout présenté dans trois reliures à anneaux (index de consultation facile disponible séparément dans la Partie II). Le répertoire renferme également les formulaires administratifs des autres ministères provinciaux et fédéraux qui nous fournissent des données. Partout où cela est possible, les instructions fournies aux enquêteurs et aux répondants sont incluses.

N° 12-205 au catalogue (Annuel), Bilingue, Publié en 1986. Canada: $160.00, Autres pays: $161.00.

Partie I: 233 microfiches, 12-205M, Canada: $150.00, Autres pays: $151.50.

Partie II: Index, 12-205S, Canada: $15.00, Autres pays: $16.00.

Canada



Canada's Industries: Growth in Jobs Over Three Decades

A Review of the Changing Industrial Mix of Employment 1951-1984

Which Canadian industries and sectors were responsible for creating the most jobs during the 50s, 60s, 70s and early 80s? To what degree has this changed over time?

These are just two of the many questions addressed in this report. It reviews employment trends in Canada's industries and service sectors between 1951 and 1984, and explains why the mix of employment among industries has changed.

The report concentrates on two broad factors:

- changes in the demand for goods and services;
- variations among industries in the rate of productivity increase.

Data from a study using input-output analysis are also included to reach some conclusions about the importance of industrial employment during the 1970s.

Catalogue No. 89-507E (Occasional), E. and F., 113 pp., Published 1986, Canada: $18.00, Other countries: $19.00.

Évolution de l'emploi dans les secteurs d'activité économique du Canada au cours de trois décennies

Étude de la répartition industrielle de l'emploi, 1951-1984

Quelles industries et quels secteurs au Canada ont été responsables de la création du plus grand nombre d'emplois durant les années 1950, 1960, 1970 et au début des années 1980? Jusqu'à quel point y a-t-il eu des changements au cours des années?

Ce ne sont là que deux des nombreuses questions auxquelles répond ce rapport. On y passe en revue les tendances de l'emploi dans les secteurs des services et les industries au Canada entre 1951 et 1984, tout en expliquant pourquoi la distribution de l'emploi parmi les industries a changé.

Le rapport se penche sur deux facteurs généraux:

- les changements dans la demande de biens et de services;
- les variations, parmi les industries, du taux de croissance de la productivité.

Le rapport comprend également des données provenant d'une étude élaborée à partir d'une analyse d'entrées-sorties, lesquelles rendent possible la formulation de conclusions quant à l'importance de l'emploi dans l'industrie au cours des années 1970.

Nº 89-507F au catalogue (Hors série), F. et A., 128 pages, Publié en 1986 Canada: $18.00, Autres pays: $19.00.

Canadian Standard Industrial Classification for Companies and Enterprises, 1980

Does your marketing, financial or analytical work involve a multitude of Canadian companies? If so, Statistics Canada has just developed a comprehensive framework for classifying your "company-based" records and performance statistics.

Our new **Canadian Standard Industrial Classification for Companies and Enterprises, 1980 (SIC-C)** introduces a hierarchical structure for classifying and coding "company-based" records and data. Our SIC-C will also help your economist to analyze Statistics Canada's financial statistics.

Until now our **Standard Industrial Classification for Establishments (SIC-E)** has been the single authoritative source for classifying economic statistics. While it remains the best instrument for classifying employment and production statistics, the new **SIC-C** will complement its role by providing a convenient method of classifying financial statistics or "company-based" records. Using a framework of 18 main industrial sectors (e.g., Energy, Wood and Paper) the **SIC-C** breaks each sector into a hierarchy of smaller units. The whole spectrum of the Canadian economy is covered.

SIC-C is an important resource for all institutions and companies with large "company-based" records and information systems. It is also the authoritative reference manual for the description of industrial coverage of Statistics Canada's industrial financial statistics.

Catalogue No. 12-570E (Occasional), E. and F., 381 pp., Published 1986 Canada: $50.00, Other countries: $72.00

Classification canadienne type des industries pour compagnies et entreprises, 1980

Votre travail financier, d'analyse ou de commercialisation vous amène-t-il à tenir compte d'une multitude de compagnies canadiennes? Si c'est le cas, vous serez heureux d'apprendre que Statistique Canada vient tout juste de mettre au point une structure détaillée qui vous permettra de classer vos registres sur les compagnies et vos statistiques sur le rendement.

Notre nouvelle publication **Classification canadienne type des industries pour compagnies et entreprises, 1980 (CTI-C)** présente une structure hiérarchique pour la classification et le codage des données et des registres sur les compagnies. La publication sera aussi utile à l'économiste pour l'analyse des statistiques financières de Statistique Canada.

Jusqu'à maintenant, la publication **Classification type des industries pour les statistiques d'établissement (CTI-E)** était la seule source qui faisait autorité en ce qui a trait à la classification des statistiques économiques. Bien que celle-ci demeure la meilleure source de classement des statistiques sur l'emploi et la production, la nouvelle **CTI-C** vient la compléter en présentant une méthode pratique de classification des statistiques financières et des registres sur les compagnies. À partir d'une structure regroupant 18 des principales branches d'activité (par exemple, énergie, bois et papier), la **CTI-C** divise chaque branche en une hiérarchie de sous-unités, lesquelles couvrent tous les aspects de l'économie canadienne.

La publication **CTI-C** est un outil essentiel aux établissements et aux compagnies ayant d'importants registres et systèmes d'information sur les compagnies. Elle constitue aussi l'ouvrage de référence qui fait autorité en ce qui concerne la description de la couverture des branches d'activité faite dans les statistiques financières des industries, publiées par Statistique Canada.

N° 12-570F au catalogue (Hors série), F. et A., 435 pages, Publié en 1986 Canada: $50.00, Autres pays: $72.00.

Urban FSA and Rural Postal Code Summary Data, 1984

Zero in on the perfect market...

In a competitive world, you can't afford to miss reaching your ideal target market or locating the best product testing area. Our most recent small area reference product will make sure you don't.

Urban FSA (Forward Sortation Area) and Rural Postal Code Summary Data, 1984 presents a demographic and socio-economic portrait of the residents of 1,000 urban and 6,000 rural postal code areas. The data present 27 different population characteristics, including age, sex, income and employment status. Using the data in this report, you would find that in Bagot, Manitoba, 84% of taxfilers were married and that their average income was $8,500. Or that the average worker in West Vancouver's British Properties earned $17,900 compared with $9,100 for the average worker in Vancouver's Chinatown.

This invaluable reference book for Canadian marketers and mail order specialists is available in five editions: one for all of Canada, and one for each of Canada's four major regions.

Catalogue No. 17-602 (Occasional), Bilingual, Published 1986.

Issue No.

86-000 Canada, 432 pp.,
Canada: $275,
Other countries: $295.

86-001 Atlantic Provinces, 90 pp.,
Canada: $100,
Other countries: $112.

86-002 Quebec, 126 pp.,
Canada: $100,
Other countries: $112.

86-003 Ontario, 148 pp.,
Canada: $100,
Other countries: $112.

86-004 Western Provinces and Territories, 150 pp.,
Canada: $100,
Other countries: $112.

Tableaux sommaires pour RTA urbaines et codes postaux ruraux, 1984

Viser le marché idéal...

Dans un monde où la concurrence est vive, vous ne pouvez vous permettre de rater votre marché cible idéal ou votre meilleur marché-test. Notre outil de référence le plus récent sur les petites régions est une garantie de réussite.

Tableaux sommaires pour RTA urbaines et codes postaux ruraux, 1984 brosse un portrait démographique et socio-économique des résidents de 1,000 régions urbaines et de 6,000 régions rurales de codes postaux (RTA, régions de tri d'acheminement). Les données portent sur 27 caractéristiques de la population, dont l'âge, le sexe, le revenu et l'activité. À partir des données du rapport, vous découvrirez qu'à Bagot, au Manitoba, 84% des déclarants fiscaux étaient mariés au moment de l'étude et que leur revenu annuel moyen était de $8,500. Ou encore, vous apprendrez que le travailleur moyen de "British Properties" à Vancouver-Ouest gagne $17,900 annuellement, alors que le travailleur moyen du quartier chinois de Vancouver ne gagne que $9,100.

Cet ouvrage de référence d'une valeur inestimable pour les spécialistes de la commercialisation est disponible en cinq éditions: une pour le Canada et une pour chacune des quatre grandes régions du pays.

N° 17-602 au catalogue (Hors série), Bilingue, Publié en 1986.

N°

86-000 Canada, 432 pages
Canada: $275,
Autres pays: $295.

86-001 Provinces de l'Atlantique, 90 pages
Canada: $100,
Autres pays: $112.

86-002 Québec, 126 pages
Canada: $100,
Autres pays: $112.

86-003 Ontario, 148 pages
Canada: $100,
Autres pays: $112.

86-004 Provinces de l'Ouest et Territoires, 150 pages
Canada: $100,
Autres pays: $112.

Population Projections for Canada, Provinces and Territories, 1984-2006



This report describes recent, wide-ranging demographic developments, and the issues which they pose to present and future generations. What are the long-term implications of declines in the size of our population; of pronounced increases in the number and proportion of elderly Canadians? The report also projects the size of future consumer markets and annual population changes: births, deaths and net migration.

An invaluable publication for business planners, policy makers, the media, social scientists and members of the public interested in the future of Canada's population.

Population Projections for Canada, Provinces and Territories, 1984-2006, Catalogue No. 91-520 (Occasional), is available for $40.00 in Canada ($50.00 other countries) from Publication Sales, Statistics Canada, Ottawa, Ontario K1A 0T6.
Telephone (613) 993-7276.

Statistics Canada Statistique Canada

Canada

Projections démographiques pour le Canada, les provinces et les territoires, 1984-2006

Ce rapport présente les nouvelles réalités démographiques du Canada ainsi que les problèmes actuels et à venir qui y sont liés. Quels effets auront le déclin éventuel de la population et l'augmentation marquée du nombre de personnes âgées? Le rapport présente également des projections et des analyses touchant la taille des marchés futurs, ainsi que des projections sur les variations annuelles de la population: naissances, décès et migration nette.

Ce document constitue un outil précieux pour les planificateurs, les décideurs, les représentants des médias, les spécialistes en sciences sociales et tous ceux intéressés par l'évolution des tendances démographiques au Canada.

Projections démographiques pour le Canada, les provinces et les territoires, 1984-2006, n° 91-520 au catalogue (hors série), se vend $40.00 au Canada ($50.00 autres pays) et peut être obtenu auprès de Vente des publications, Statistique Canada, Ottawa, Ontario K1A 0T6.
Téléphone (613) 993-7276.

Statistique Canada Statistics Canada

Canada

The Most Important Assessment of Canada's Environment Ever Published

Environment Canada and Statistics Canada have combined their efforts to prepare two new publications, which are intended to increase broad public awareness of the state of Canada's environment and to stimulate discussion about its links to the economy and human health.

The **State of the Environment Report for Canada**, published by Environment Canada, provides an assessment of current environmental conditions, trends and changes across the country. **Human Activity and the Environment: A Statistical Compendium**, from Statistics Canada, is the most comprehensive statistical description of the variety and intensity of human ventures that affect Canada's ecosystem.

Together, these two publications provide a unique source of information on Canada's environment. They will serve as valuable reference tools for government and industry, as well as for consultants, environmentalists, students and the general public.

The **State of the Environment Report**, comprising 276 pages that include charts, tables and maps, examines a variety of stresses on the environment (e.g. pollution loadings, land use changes, resource exploitation) and the effects they have on our ecosystems (e.g. changes in productivity, mix of species, incidence of disease). The report focusses on the links between human activity, natural forces and changes in the Canadian environment.

The **State of the Environment Report** approaches the environment from an ecosystem point of view. The country is divided into 15 ecozones based on natural, rather than jurisdictional boundaries. This innovative approach makes it possible to describe trends and conditions across an area as vast and diverse as Canada.

The report looks at:

- Agriculture
- Forests
- Fresh Water and Marine Environments
- Wildlife
- Contaminants
- Canada in a Global Setting
- Canadians' Perceptions of the Environment
- Land Use Changes

Human Activity and the Environment is a 375-page compendium of environmental, social and economic statistics, which have been compiled from a variety of sources including Statistics Canada and Environment Canada, as well as federal and provincial government agencies. As such, it documents everything from population distribution to mining; from industrial emissions to contaminants in fish.

A wide variety of detailed statistics is presented, in **Human Activity and the Environment**, for ecozones and drainage basins. The 17 technical boxes found throughout eight chapters explain the nature and usefulness of selected data series, as well as the findings of special scientific studies. This report is a valuable statistical reference containing 172 tables, 66 charts and 77 maps, many in colour.

For further information about **Human Activity and the Environment**, please contact your local Statistics Canada reference centre, listed in the blue pages of many telephone books.

HOW TO ORDER

Copies of the **State of the Environment Report** (Catalogue No. EN 21-54/1986E) are available through authorized bookstore agents or your local book seller at $25 per copy in Canada ($30 outside Canada). The report may also be ordered from:

Canadian Government Publishing Centre
Supply and Services Canada
Ottawa, Ontario K1A 0S9

Human Activity and the Environment (Catalogue No. 11-509E) is available at $45 in Canada ($55 outside Canada) from:

Publication Sales and Services
Statistics Canada
Ottawa, Ontario K1A 0T6

Please make cheque payable to the Receiver General for Canada — Publications.

Statistics Canada Statistique Canada

Canada

L'évaluation la plus importante jamais publiée sur l'environnement au Canada

Environnement Canada et Statistique Canada ont préparé de concert deux nouvelles publications pour sensibiliser les Canadiens à l'état de leur environnement et stimuler la discussion sur les liens entre l'environnement, l'économie et la santé.

Le **Rapport sur l'état de l'environnement au Canada**, publié par Environnement Canada, évalue les conditions environnementales actuelles, les tendances et les changements observés à la grandeur du pays. L'**Activité humaine et l'environnement: un compendium de statistiques**, de Statistique Canada, renferme les données statistiques les plus complètes sur l'impact des diverses activités humaines sur notre écosystème.

Ces deux publications sont une source d'information unique sur l'environnement au Canada. Elles seront utiles à ceux qui travaillent pour le gouvernement et l'industrie, aussi bien qu'aux consultants, aux écologistes, aux étudiants et au grand public.

Le **Rapport sur l'état de l'environnement**, qui comprend 276 pages, illustrées de graphiques, de tableaux et de cartes, examine une série de stress environnementaux (comme l'accumulation de polluants, les changements d'utilisation des terres, l'exploitation des ressources) et leurs effets sur l'écosystème (comme les changements dans la productivité, la répartition des espèces et l'incidence des maladies). On met l'accent sur les liens entre l'activité humaine, les forces naturelles et les changements observés dans l'environnement.

Le **Rapport sur l'état de l'environnement** présente l'environnement dans une perspective écosystémique. Le pays est divisé en 15 zones écologiques définies par des frontières naturelles plutôt que juridiques. Cette nouvelle grille rend possible la description des tendances et des conditions environnementales à travers un territoire aussi vaste et diversifié que le Canada.

Le rapport aborde les sujets suivants :

- L'agriculture
- Les forêts
- La faune
- Les perceptions environnementales des Canadiens
- Les contaminants
- Le milieu aquatique et marin
- Le Canada dans une perspective d'ensemble
- Les changements dans l'utilisation des terres

L'**Activité humaine et l'environnement** renferme 375 pages de statistiques sur l'environnement, la société et l'économie, recueillies de diverses sources dont Statistique Canada, Environnement Canada et des agences des gouvernements fédéral et provinciaux. C'est pourquoi on y retrouve des données sur une foule de sujets, que ce soit la répartition démographique, les mines, les émissions industrielles ou les contaminants dans le poisson.

L'**Activité humaine et l'environnement** contient aussi des données exhaustives sur les zones écologiques et les bassins hydrographiques. Dix-sept cases techniques réparties sur huit chapitres expliquent l'objet et l'utilité des séries de données retenues ainsi que les résultats de certaines études scientifiques. C'est un outil de référence par excellence qui comporte 172 tableaux, 66 graphiques et 77 cartes dont plusieurs en couleur.

Pour de plus amples renseignements au sujet de l'**Activité humaine et l'environnement**, veuillez communiquer avec le centre de référence de Statistique Canada le plus près, qui apparaît dans les pages bleues de plusieurs annuaires téléphoniques.

COMMANDES

Vous pouvez vous procurer des exemplaires du **Rapport sur l'état de l'environnement au Canada** (nº de catalogue EN 21-54/1986F) auprès des agents libraires agréés ou de votre libraire pour la somme de 25 $ l'unité (30 $ à l'extérieur du Canada). Le rapport peut aussi être commandé du :

Centre d'édition du gouvernement du Canada
Approvisionnements et Services Canada
Ottawa (Ontario) K1A 0S9

L'**Activité humaine et l'environnement** (nº de catalogue 11-509F) est disponible pour la somme de 45 $ l'unité (55 $ à l'extérieur du Canada) auprès de :

Ventes et services de publications
Statistique Canada
Ottawa (Ontario) K1A 0T6
Veuillez faire votre chèque à l'ordre du Receveur général du Canada — Publications.

A Kaleidoscope of Canada and its People

Travel from Coast-to-coast and Never Leave Your Armchair

Where can you find out how much gold is mined in Canada, see what the Library of Parliament looks like, find out the population of Calgary, and discover how much the government makes and spends? In the **Canada Handbook**, of course!

A handsome 6" × 9" volume with 256 pages of text, tables and over 200 striking colour photographs, this virtual mini-encyclopedia contains information on:

- Canada's government and its services
- the economy
- the labour scene
- international trade and investment
- technology
- arts and culture
- geography and climate.

A richly textured portrait of the country comes to life, describing everything from the Athabasca tar sands to a Toronto chocolate factory.

The **Canada Handbook** is a book no Canadian home, office or library should be without. Adults will find it informative and pleasurable reading. Children and teachers will find it an excellent reference book for school projects. And for foreign visitors, it makes an ideal gift.

The Canada Handbook, Catalogue No. 11-403E, is available for $15.00 in Canada ($16.50 other countries) from Publication Sales, Statistics Canada, Ottawa, Ontario K1A 0T6. Telephone (613) 993-7276.

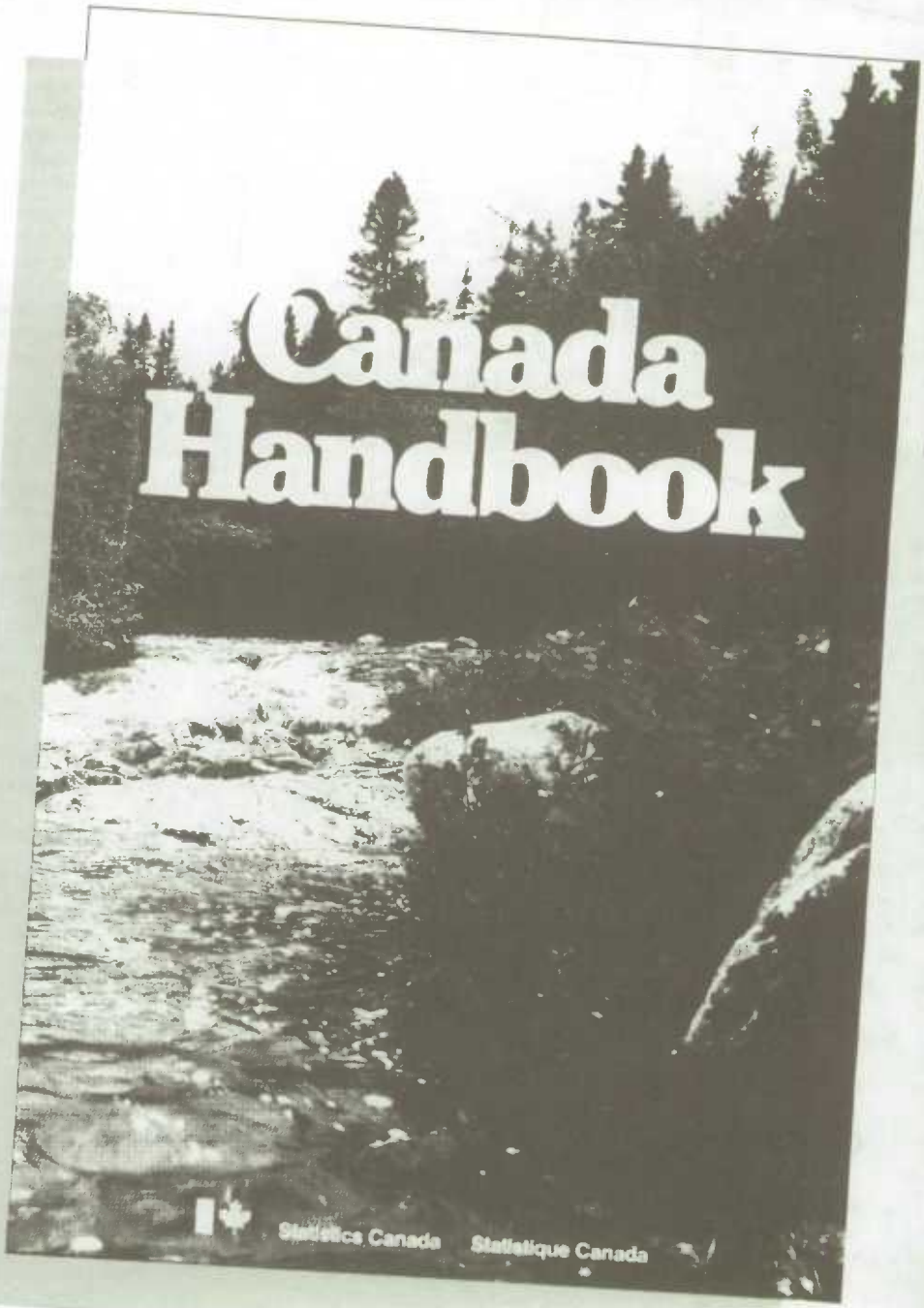

Canada

Un reflet des multiples facettes du Canada et de ses habitants

Voyagez d'un océan à l'autre sans quitter votre fauteuil

Où peut-on obtenir de l'information sur la quantité d'or extraite des mines au Canada, voir à quoi ressemble la Bibliothèque du Parlement, trouver la population de Calgary et apprendre combien d'argent reçoit et dépense l'administration publique? Dans le **Le Canada**, bien entendu!

Cette mini-encyclopédie, un ouvrage magnifique de 256 pages renfermant des textes, des tableaux et plus de 200 photos couleurs saisissantes, contient de l'information sur:

- l'administration publique canadienne et les services qu'elle offre
- l'économie
- le marché du travail
- le commerce et les investissements internationaux
- la technologie
- les arts et la culture
- la géographie et le climat.

On y dépeint le Canada dans toute sa richesse, depuis les sables bitumineux de l'Athabasca jusqu'à une chocolaterie de Toronto.

Le Canada est un outil pratiquement indispensable pour tout foyer, bureau ou bibliothèque. Les adultes le trouveront informatif et agréable à lire. Les enfants et les enseignants trouveront qu'il s'agit là d'un excellent ouvrage de référence pour leurs projets scolaires. Et il constitue un cadeau idéal pour les visiteurs étrangers.

Le Canada, n° 11-403F au catalogue, se vend $15.00 au Canada ($16.50 autres pays) et peut être obtenu auprès de Vente des publications, Statistique Canada, Ottawa, Ontario K1A 0T6. Téléphone (613) 993-7276.

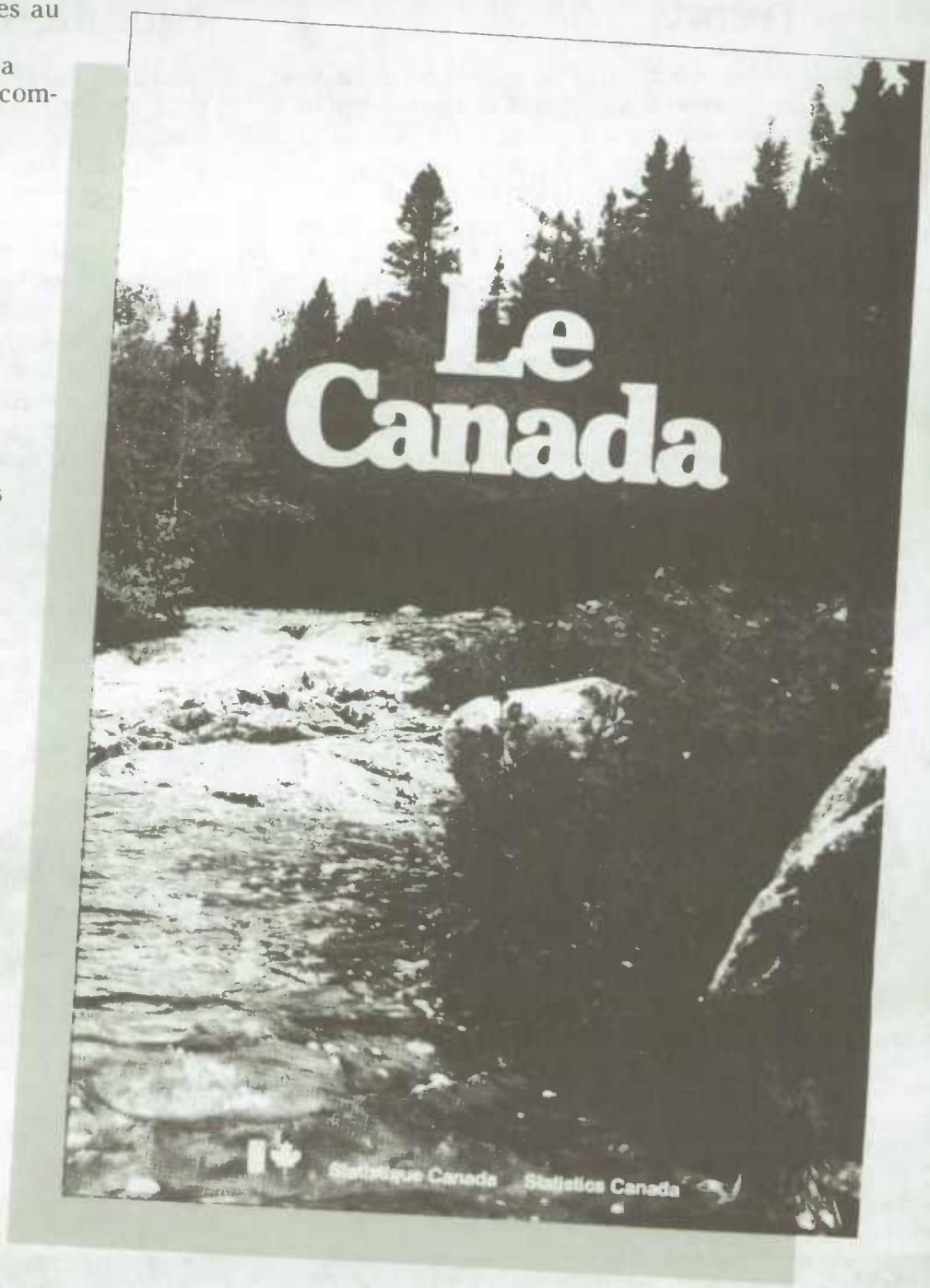

Canada

Every week

The numbers that make decisions

The data that highlight national economic trends

Infomat is a digest of the most important statistics of the week. It is invaluable for business planners, policy makers and members of the media who take an interest in the Canadian economy.

Articles cite the most recent economic and social data available, describe current trends and point out significant changes. Regular features include a complete list of publications released by Statistics Canada during the reference week, a table of key economic indicators and a list of upcoming data releases. The text is concise, easy-to-read and complemented by tables and charts.

Infomat, Catalogue No. 11-002E (weekly), is available for $2.00 per copy/$100.00 annually (in Canada); $3.00 per copy/$150.00 annually (elsewhere), from:
Publication Sales and Services,
Statistics Canada,
Ottawa, Ontario
K1A 0T6
(613) 993-7276

Toutes les semaines

Les chiffres qui font les décisions

Les données illustrant les tendances de l'économie canadienne

Infomat est un résumé des statistiques les plus importantes de la semaine. C'est un outil d'une valeur inestimable pour les planificateurs du monde des affaires, les responsables de l'élaboration des politiques et les médias d'information s'intéressant à l'économie canadienne.

Les articles contenus dans ce bulletin citent les plus récentes données économiques et sociales disponibles, décrivent les tendances actuelles et soulignent les changements les plus significatifs. On y retrouve des chroniques régulières, notamment une liste complète des nouvelles publications parues à Statistique Canada au cours de la semaine de référence, un tableau des principaux indicateurs économiques, ainsi qu'une liste des données à paraître. Le texte est concis, facile à lire et illustré de tableaux et de graphiques.

Infomat, n° 11-002F au catalogue (hebdomadaire), se vend $2.00 l'exemplaire ou $100.00 pour un abonnement annuel au Canada; $3.00 l'exemplaire ou $150.00 pour un abonnement annuel à l'étranger. Il peut être obtenu auprès de:
Publications — Vente et service,
Statistique Canada,
Ottawa (Ontario) K1A 0T6
(613) 993-7276



Canada



Help-wanted Index, 1985

If you need to know how the economy is faring, be sure to consult the **Help-wanted Index,** an important indicator of economic change.

The 20 page index shows labour demand from help-wanted ads placed by employers in the classified ad sections of 18 metropolitan newspapers from Newfoundland to British Columbia.

Tables provide figures for the years 1962 to 1985 for a longer term perspective. In addition the publication contains raw and seasonally adjusted line graphs of the last eight years for Canada and five regions: the Atlantic provinces, Quebec, Ontario, the Prairie provinces and British Columbia.

Catalogue No. 71-204 (Annual), Bilingual, 20 pp., Published 1986, Canada: $10.00, Other countries: $11.00.

Indice de l'offre d'emploi, 1985

Si vous devez savoir comment l'économie se porte, consultez **Indice de l'offre d'emploi,** un indicateur des changements économiques.

Cette publication de 20 pages fait état de la demande d'emploi à partir des offres d'emploi parues dans la section des annonces classées de 18 journaux de régions métropolitaines à travers le Canada.

Les tableaux présentent des chiffres de l'année 1962 à l'année 1985 pour vous donner une perspective à long terme. De plus, la publication contient des graphiques linéaires de données brutes et de données désaisonnalisées, portant sur les huit dernières années, pour le Canada et pour cinq régions: les provinces de l'Atlantique, le Québec, l'Ontario, les provinces des Prairies et la Colombie-Britannique.

N° 71-204 au catalogue (Annuel), Bilingue, 20 pages, Publié en 1986 Canada: $10.00, Autres pays: $11.00.

How to Order

Please complete and return one of the order coupons provided for your convenience. Ordering assistance is available from **Publication Sales,** Statistics Canada, Ottawa, K1A 0T6, telephone (613) 993-7276 or from one of the regional reference centres listed below.

Regional Reference Centres

St. John's	772-4073
Halifax	426-5331
Montreal	283-5725
National Capital Region	990-8116
Nipissing	753-4888
Toronto	973-6586
Winnipeg	949-4020
Regina	780-5405
Edmonton	420-3027
Vancouver	666-3691

Toll free access is provided in all provinces and territories, for users who reside outside the local dialing area of any of the regional reference centres:

Newfoundland & Labrador	Zenith 0-7037
Maritime Provinces	1-800-565-7192
Québec	1-800-361-2831
Ontario	1-800-268-1151
Manitoba	1-800-282-8006
Saskatchewan	1-800-667-3524
Alberta	1-800-222-6400
British Columbia (Southern & Central)	112-800-663-1551
Yukon & Northern B.C.	Zenith 0-8913

Comment commander

Prière de remplir et de nous retourner un des bons de commande ci-joints. Pour plus de renseignements, communiquer avec **Vente des publications,** Statistique Canada, Ottawa, K1A 0T6, au (613) 993-7276, ou avec un des centres de consultation régionaux ci-dessous.

Centres de consultation régionaux

St John's	772-4073
Halifax	426-5331
Montréal	283-5725
Région de la capitale nationale	990-8116
Nipissing	753-4888
Toronto	973-6586
Winnipeg	949-4020
Regina	780-5405
Edmonton	420-3027
Vancouver	666-3691

Un service d'appel interurbain sans frais est offert, dans toutes les provinces et dans les territoires, aux utilisateurs qui habitent à l'extérieur des zones de communication locale des centres de consultation régionaux.

Terre-Neuve et Labrador	Zénith 0-7037
Maritimes	1-800-565-7192
Québec	1-800-361-2831
Ontario	1-800-268-1151
Manitoba	1-800-282-8006
Saskatchewan	1-800-667-3524
Alberta	1-800-222-6400
Sud et centre de la Colombie-Britannique	112-800-663-1551
Yukon et nord de la C.-B.	Zénith 0-8913

ORDER FORM

Mail to:
Publication Sales
Statistics Canada
Ottawa, K1A 0T6

(Please print)

FREE! *Send in this coupon with your order and you will receive a complimentary copy of our latest catalogue!*

Company:
Dept.:
Attention: Title:
Address:
City: Tel.:
Province: Country: Postal Code:

☐ Purchase Order Number (please enclose)

☐ Payment enclosed $

CHARGE TO MY:

☐ MASTERCARD ☐ VISA ☐ Statistics Canada

Account No.:

Expiry Date

☐ Bill me later

My client reference number is:

Signature:

Catalogue No.	Title	Quantity	Price	Total
11-009E	Selected Publications, Statistics Canada	1	No charge	–

Cheques or money orders should be made payable to the Receiver General for Canada/Publications, in Canadian funds or equivalent. PF-02962

BON DE COMMANDE

Postez à:
Vente des publications
Statistique Canada
Ottawa, K1A 0T6

(Lettres moulées s.v.p.)

GRATUIT! *Retournez ce coupon avec votre commande et vous recevrez gratuitement un exemplaire de notre plus récent catalogue.*

Compagnie:
Service
Attention: Fonction:
Adresse:
Ville: Tél.:
Province: Pays: Code postal:

☐ Numéro de la commande (inclure s.v.p.)

☐ Paiement inclus $

PORTEZ À MON COMPTE:

☐ MASTERCARD ☐ VISA ☐ Statistique Canada

N° de compte:

Date d'expiration

☐ Facturez-moi plus tard

Numéro de référence du client:

Signature:

N° au catalogue	Titre	Quantité	Prix	Total
11-009E	Statistique Canada, Publications choisies	1	sans frais	–

Les chèques ou mandats doivent être établis à l'ordre du Receveur général du Canada/Publications, en dollars canadiens ou l'équivalent. PF-02962

NOT SURE WHERE TO TURN FOR THE FACTS?

VOUS VOULEZ CONNAÎTRE LES FAITS? VOUS NE SAVEZ PAS OÙ CHERCHER?

Not sure where to turn for the facts?

Then subscribe to *Canadian Social Trends*, the authoritative information journal on changing conditions, published four times a year by Statistics Canada.

If you are a trendwatcher in business, government, the media, social planning or education, *Canadian Social Trends* will provide you with the latest trend data and analysis on work, income, population dynamics, crime, education, social security, health and housing.

Canadian Social Trends also contains the latest figures for major social indicators. Moreover, this journal will keep you informed of the latest products and services offered by Statistics Canada.

Canadian Social Trends, Catalogue No. 11-008E (quarterly) is available for $12.50 per copy/ $44.00 annually (in Canada); $15.00 per copy/ $50.00 annually (elsewhere) from Publication Sales and Services, Statistics Canada, Ottawa, Ontario K1A 0T6. Telephone: (613) 993-7276.

Vous voulez connaître les faits? Vous ne savez pas où chercher?

Alors . . . abonnez-vous à *Tendances sociales canadiennes*.

Publiée quatre fois l'an par Statistique Canada, c'est la revue d'information sur l'évolution des conditions sociales qui fait autorité. Observez les tendances caractérisant le monde des affaires, le gouvernement, les médias, la planification sociale ou l'enseignement, *Tendances sociales canadiennes* vous fournira les plus récentes tendances des données et analyses sur le travail, le revenu, la dynamique de la population, la criminalité, l'enseignement, la sécurité sociale, la santé et le logement.

Tendances sociales canadiennes contient aussi les chiffres les plus récents des principaux indicateurs sociaux . . . et plus encore. *Tendances sociales canadiennes* vous tiendra au courant des tout nouveaux produits et services offerts par Statistique Canada.

Tendances sociales canadiennes, n° 11-008F au catalogue (trimestriel), se vend $12.50 l'exemplaire ou $44.00 pour un abonnement annuel au Canada; $15.00 l'exemplaire ou $50.00 pour un abonnement annuel à l'étranger. Il peut être obtenu auprès de: Publications — Vente et service, Statistique Canada, Ottawa (Ontario) K1A 0T6. Tél.: (613) 993-7276.

SUBSCRIBE NOW! ABONNEZ-VOUS DÈS MAINTENANT!

Statistics Canada Statistique Canada

Canada

STATISTICS CANADA LIBRARY
BIBLIOTHÈQUE STATISTIQUE CANADA
1010544688