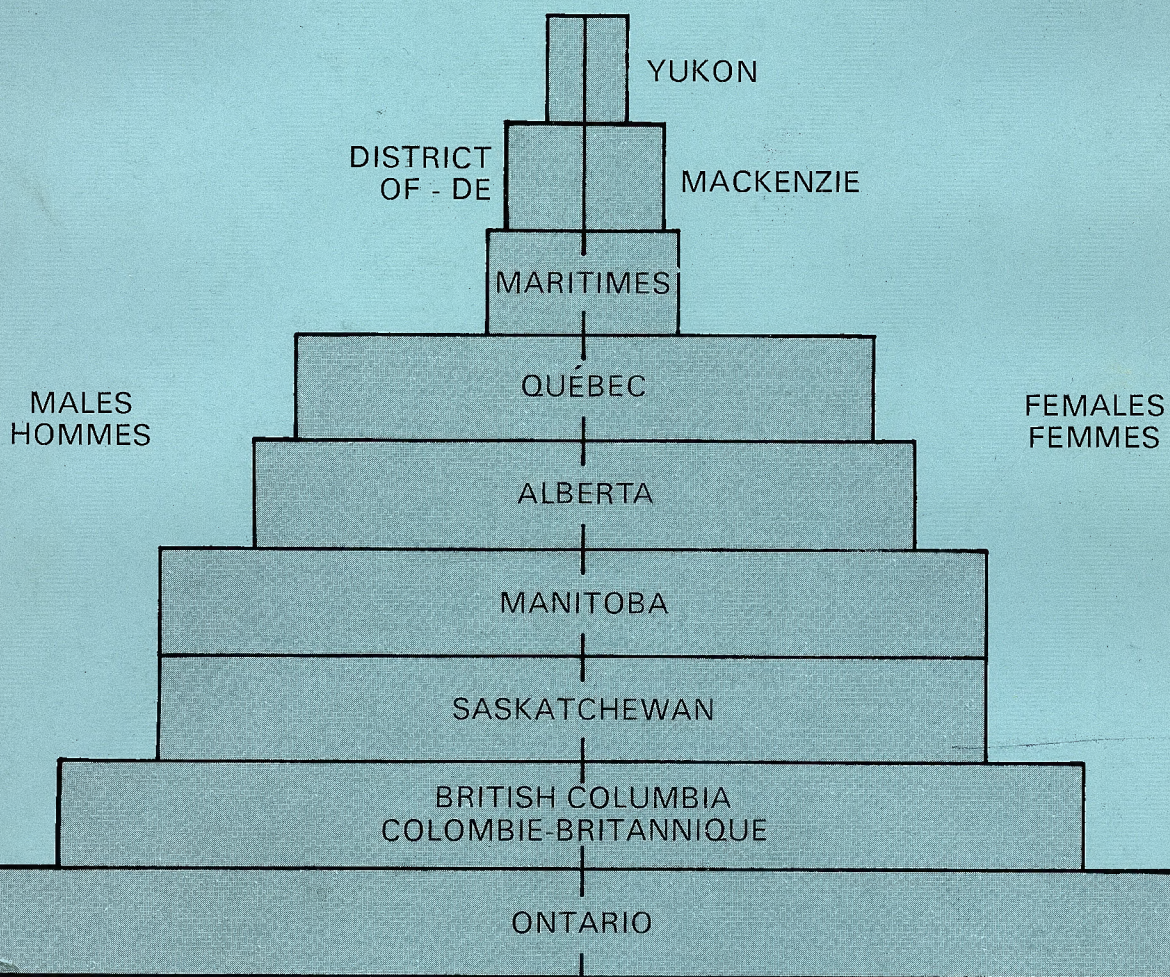


Registered Indian population by sex and residence 1976

Population indienne inscrite selon le sexe et la résidence 1976



35 30 25 20 15 10 5 0 5 10 15 20 25 30 35

POPULATION IN THOUSANDS — POPULATION EN MILLIERS

E78.C2
C3352
1976
c.1

Registered Indian
population by sex
and residence
for bands,
districts, regions
and Canada
December 31, 1976

Population indienne
inscrite selon
le sexe et
la résidence
(bandes, districts,
régions et Canada)
le 31 décembre 1976

Program Statistics Division,
Management Co-ordination Branch,
Indian and Eskimo Affairs Program,
Department of Indian Affairs and
Northern Development,
August, 1976

Division de la statistique du Programme,
Direction de la coordination de la gestion,
Programme des Affaires indiennes et
esquimaudes,
Ministère des Affaires indiennes et du
Nord canadien,
Août 1976

©Published under authority of the
Hon. J. Hugh Faulkner,
Minister of Indian and Northern Affairs,
Ottawa, 1977.
QS-5087-000-BB-A1

©Publié avec l'autorisation de
l'hon. J. Hugh Faulkner,
ministre des Affaires indiennes et du Nord,
Ottawa, 1977.
QS-5087-000-BB-A1

TABLE OF CONTENTS
-
TABLEAU DE MATIERES

Introduction v

Definitions of Types of Residence -

Les définitions: types de résidence ix

Tables - Tableaux

Registered Indian Population by Type of Residence for Regions
and Canada, 1976

Population indienne inscrite selon la résidence, les régions
et Canada 1976 1

Registered Indian Population by Sex and Type of Residence for
Bands, District and Regions, 1976:

Population indienne inscrite selon le sexe et la résidence,
bandes, districts et régions 1976:

Region - Région

Maritimes - Maritimes 3

Quebec - Québec 9

Ontario - Ontario 17

Manitoba - Manitoba 37

Saskatchewan - Saskatchewan 43

Alberta - Alberta 53

British Columbia - Colombie-Britannique 61

Mackenzie - Mackenzie 85

Yukon - Yukon 87

REGISTERED INDIAN POPULATION BY SEX AND RESIDENCE
FOR BANDS, DISTRICTS, REGIONS AND CANADA, DECEMBER 31, 1975

INTRODUCTION

In order to assist the reader in locating the data more easily for each district or band, the districts are ordered alphabetically within each region and the bands are ordered alphabetically within each district. The band number also is included beside each band name.

Any administrative changes to the bands or districts occurring in 1976 appear in footnotes located at the end of the tabular section for the related region.

The symbols used in the statistical tables are TOT for total population, M for male population and F for female population.

The full definitions for the type of residence are described below; abridged definitions and the corresponding code numbers are shown on each page of the statistical report.

The reader should note that the On Reserve type of residence is expanded to include registered Indian band members who are (1) living on reserves administered by their own band, and (2) living on reserves administered by other bands. The same applies to the registered Indian band members who are: (3) living on crown land settlements administered by their own band, (4) living on crown land settlements administered by other bands, and (5) living on crown land which is not administered by any band. An example of the last type of residence could be an area of crown land, shared by several Indian bands, which has not been set aside specifically for the use

of a particular band. Finally, those band members who are not living on reserve or on crown land as defined above are coded as (6) Off Reserve.

As a result of the new residence definitions, the 1975 On Reserve population, namely the sum of (1) the population living on the reserves of their own band and (2) the population living on reserves of other bands, will not be historically comparable to the "on reserve" population figures prior to 1974. The same holds true for the 1975 On Crown Land and Off Reserve populations. However, the new residence definitions provide a significant improvement to the quality of the residence data since they are more precise than the old definitions.

POPULATION INDIENNE INSCRITE SELON LE SEXE ET LA RESIDENCE
(BANDES, DISTRICTS, REGIONS ET CANADA) AU 31 DECEMBRE 1975

INTRODUCTION

Afin d'aider le lecteur à repérer plus facilement chaque district ou bande, les districts sont disposés par ordre alphabétique à l'intérieur de chaque région, et les bandes sont également disposées par ordre alphabétique à l'intérieur de chaque district. Le numéro de la bande apparaît à côté du nom de chaque bande.

Tous les changements administratifs survenus dans le cas des bandes et des districts au cours de 1976, sont indiqués dans les notes qui accompagnent les tableaux statistiques de chaque région.

Dans les tableaux statistiques, le symbole TOT représente la population entière, M la population masculine et F la population féminine.

Les types de résidence sont décrits en détail ci-après. Les descriptions en abrégé et les numéros de code correspondants apparaissent sur chaque page du rapport statistique.

Le lecteur devra noter que le type de résidence Dans une réserve comprend les membres inscrits de bandes indiennes qui (1) résident dans des réserves administrées par leur propre bande et ceux qui (2) résident dans des réserves administrées par d'autres bandes. Il en est de même pour les membres inscrits de bandes indiennes qui habitent dans des agglomérations sises Sur une terre de la Couronne. La catégorie Sur une terre de la Couronne comprend les membres de bandes qui (3) habitent dans des agglomérations sises sur une terre de la Couronne administrée par leur propre bande, ceux qui (4) habitent

dans des agglomérations sises sur une terre de la Couronne administrée par d'autres bandes et ceux qui (5) habitent dans des agglomérations sises sur une terre de la Couronne qui n'est pas administrée par aucune bande. Un exemple de ce dernier type de résidence serait une zone de terre de la Couronne partagée entre plusieurs bandes indiennes et qui n'a pas été prévue pour l'usage d'une bande particulière. En dernier lieu, les membres de bandes qui n'habitent pas dans les réserves ni sur une terre de la Couronne sont codés (6), c'est-à-dire, habitant Hors d'une réserve.

A la suite de ces nouvelles définitions de types de résidence, la population Dans une réserve pour 1976, c'est-à-dire la somme de (1) - la population d'une réserve administrée par la bande - et (2) - la population d'une réserve administrée par d'autres bandes -, ne sera pas comparable historiquement aux chiffres de population dans les réserves avant de 1974. Il en est de même pour la population Sur une terre de la Couronne pour 1976 et pour la population Hors d'une réserve pour 1976. Toutefois, les nouvelles définitions améliorent sensiblement les données concernant la résidence, puisqu'elles offrent plus de précision que les anciennes définitions.

DEFINITIONS OF TYPES OF RESIDENCE, 1976

LES DEFINITIONS: TYPES DE RESIDENCE 1976

- (1) On Reserve (Own Band) - Dans une réserve (Propre bande).
Registered Indian band members who are residing on reserve administered by their own Indian band-Lorsque les membres d'une bande indienne résident dans une réserve administrée par cette bande.
- (2) On Reserve (Other Band) - Dans une réserve (Autre bande).
Registered Indian band members who are residing on reserves administered by other Indian bands-Lorsque les membres d'une bande indienne résident dans une réserve administrée par une autre bande.
- (3) On Crown Land (Own Band) - Sur une terre de la Couronne (Propre bande).
Registered Indian band members who are residing on crown land settlements administered by their own band-Lorsque les membres d'une bande indienne résident dans une agglomération sise sur une terre de la Couronne administrée par cette bande.
- (4) On Crown Land (Other Band) - Sur une terre de la Couronne (Autre bande).
Registered Indian band members who are residing on crown land settlements administered by other Indian bands-Lorsque les membres d'une bande indienne résident dans une agglomération sise sur une terre de la Couronne administrée par une autre bande.

- (5) On Crown Land (No Band) - Sur une terre de la Couronne
(Aucune bande).

Registered Indian band members who are residing on crown land not administered by an Indian band-Lorsque les membres d'une bande indienne résident dans une agglomération sise sur une terre de la Couronne non administrée par une bande.

- (6) Off Reserve - Hors d'une réserve

Registered Indian band members who are not residing either on reserve or on crown land-Lorsque les membres d'une bande indienne ne résident ni sur une terre de la Couronne ni dans une réserve.

REGISTERED INDIAN POPULATION BY TYPE OF RESIDENCE FOR REGIONS AND CANADA, DECEMBER 31, 1976

- 1 -

POPULATION INDIENNE INSCRITE SELON LA RÉSIDENCE, RÉGIONS ET CANADA 31 DÉCEMBRE 1976

Region - Région	Number of Bands - Nombre de bandes	Total Population - Population totale	On Reserve ¹ - Dans une réserve (1)			On Crown Land ¹ - Sur une terre de la Couronne (1)				Off Reserve - Hors d'une réserve
			Own Band - Propre band	Other Band - Autre bande	Total	Own Band - Propre band	Other Band - Autre bande	No Band - Aucune bande	Total	
Maritimes	29	10,891	7,853	82	7,935	11	113	7	131	2,825
Quebec-Québec	39	29,580	18,627	91	18,718	5,147	121	212	5,480	5,382
Ontario	113	64,690	38,654	429	39,083	3,928	300	916	5,144	20,463
Manitoba	56	42,311	28,528	43	28,571	2,192	102	858	3,152	10,588
Saskatchewan	68	43,404	29,079	364	29,443	862	394	47	1,303	12,658
Alberta	41	34,130	24,537	270	24,807	1,139	57	838	2,034	7,289
British Columbia - Colombie-Britannique....	192	53,342	32,451	713	33,164	255	639	15	909	19,269
District of-de Mackenzie	16	7,409	9	5	14	401	89	6,639	7,129	266
Yukon	14	3,181	134	-	134	2,293	193	-	2,486	561
Canada	568	288,938	179,872	1,997	181,869	16,228	2,008	9,532	27,768	79,301

¹ See page ix for 1976 definitions of types of residence - (1) Voir page x : types de résidence.



REGISTERED INDIAN POPULATION BY SEX AND RESIDENCE -31/12/76- POPULATION INDIENNE INSCRITE SELON LE SEXE ET LA
 FOR BANDS DISTRICTS REGIONS AND CANADA ***** RESIDENCE, BANDES, DISTRICTS, REGIONS ET CANADA

-REGION I
 -MARITIME REGION
 -REGION DES MARITIMES
 -MARITIME REGIONAL OFFICE (201)
 -BUREAU REGIONAL
 DES MARITIMES (201)

RESIDENCE - 1 -ON A RESERVE (OWN BANO) -DANS UNE RESERVE (PROPRE BANDE)
 COOE - 2 -ON A RESERVE (OTHER BANO) -DANS UNE RESERVE (AUTRE BANDE)
 LEGEND - 3 -ON CROWN LAND (OWN BANO) -SUR UNE TERRE DE LA COURONNE (PROPRE BANDE)
 - 4 -ON CROWN LAND (OTHER BAND) -SUR UNE TERRE DE LA COURONNE (AUTRE BANDE)
 - 5 -ON CROWN LAND (NO BANO) -SUR UNE TERRE DE LA COURONNE (AUCUNE BANDE)
 - 6 -OFF RESERVE -HORS D'UNE RESERVE

BAND BANDE	BAND NO. NO. DE BANDE	SEX SEXE	TOTAL	*** ON-DANS **** *** RESERVE ****		TOTAL 1+2	***** ON CROWN LAND ***** SUR UNE TERRE DE LA COURONNE			TOTAL 3+4+5	OFF-HORS RESERVE 6
				1	2		3	4	5		
ABEGWEIT	(201-03)	TOT	169	114	2	116		3	7	10	43
		M	88	64	2	66		2	4	6	16
		F	81	50		50		1	3	4	27
LENNOX ISLAND	(201-02)	TOT	298	170	2	172		2		2	124
		M	140	86		86		2		2	52
		F	158	84	2	86					72
DISTRICT											
MARITIME REGIONAL OFFICE (201)		TOT	467	284	4	288		5	7	12	167
		M	228	150	2	152		4	4	8	68
BUREAU REGIONAL DES MARITIMES (201)		F	239	134	2	136		1	3	4	99

REGISTERED INDIAN POPULATION BY SEX AND RESIDENCE -31/12/76- POPULATION INDIENNE INSCRITE SELON LE SEXE ET LA
 FOR BANDS DISTRICTS REGIONS AND CANADA ***** RESIDENCE, BANDES, DISTRICTS, REGIONS ET CANADA

-REGION 1 RESIDENCE - 1 -ON A RESERVE (OWN BAND) -DANS UNE RESERVE (PROPRE BANDE)
 MARITIME REGION CODE - 2 -ON A RESERVE (OTHER BAND)-DANS UNE RESERVE (AUTRE BANDE)
 -REGION DES MARITIMES LEGEND - 3 -ON CROWN LAND (OWN BAND) -SUR UNE TERRE DE LA COURONNE (PROPRE BANDE)
 -NEW BRUNSWICK DISTRICT (271) - 4 -ON CROWN LAND(OTHER BAND)-SUR UNE TERRE DE LA COURONNE (AUTRE BANDE)
 - 5 -ON CROWN LAND (NO BAND) -SUR UNE TERRE DE LA COURONNE (AUCUNE BANDE)
 -DISTRICT DE NOUVEAU BRUNSWICK (271) - 6 -OFF RESERVE -HORS D'UNE RESERVE

BAND BANDE	BAND NO. NO. DE BANDE	SEX SEXE	TOTAL	*** ON-DANS **** *** RESERVE ****		TOTAL 1+2	***** ON CROWN LAND ***** SUR UNE TERRE DE LA COURONNE			TOTAL 3+4+5	OFF-HORS RESERVE 6
				1	2		3	4	5		
BIG COVE	(271-02)	TOT	1,258	1,049	4	1,053		4		4	201
		M	630	550	3	553		1		1	76
		F	628	499	1	500		3		3	125
BUCTOCHE	(271-04)	TOT	17	2		2					15
		M	10								10
		F	7	2		2					5
BURNT CHURCH	(271-05)	TOT	732	603	4	607		18		18	107
		M	379	317	1	318		8		8	53
		F	353	286	3	289		10		10	54
EOMUNOSTON	(271-15)	TOT	81	66		66					15
		M	44	36		36					8
		F	37	30		30					7
EEL GROUND	(271-06)	TOT	354	240	1	241		16		16	97
		M	181	122	1	123		10		10	48
		F	173	118		118		6		6	49
EEL RIVER	(271-13)	TOT	252	165		165		1		1	86
		M	134	96		96					38
		F	118	69		69		1		1	48
FORT FOLLY	(271-07)	TOT	34	9		9					25
		M	18	5		5					13
		F	16	4		4					12
INDIAN ISLAND	(271-08)	TOT	73	46		46		2		2	25
		M	36	23		23		1		1	12
		F	37	23		23		1		1	13
KINGSCLEAR	(271-03)	TOT	321	217	2	219		18		18	84
		M	154	107	2	109		8		8	37
		F	167	110		110		10		10	47
CROMOCTO	(271-11)	TOT	129	89		89		1		1	39
		M	63	49		49		1		1	13
		F	66	40		40					26
PABINEAU	(271-09)	TOT	58	44		44					14
		M	30	25		25					5
		F	28	19		19					9
RED BANK	(271-10)	TOT	242	205		205		12		12	25
		M	126	108		108		6		6	12
		F	116	97		97		6		6	13

REGISTERED INDIAN POPULATION BY SEX AND RESIDENCE -31/12/76- POPULATION INDIENNE INSCRITE SELON LE SEXE ET LA
 FOR BANDS DISTRICTS REGIONS AND CANADA ***** RESIDENCE, BANDES, DISTRICTS, REGIONS ET CANADA

-REGION 1
 MARITIME REGION
 -REGION DES MARITIMES
 -NOVA SCOTIA DISTRICT (274)
 -DISTRICT DE
 NOUVELLE-ECOSSE (274)


RESIDENCE - 1 -ON A RESERVE (OWN BANO) -DANS UNE RESERVE (PROPRE BANOE)
 COOE - 2 -ON A RESERVE (OTHER BANO)-DANS UNE RESERVE (AUTRE BANOE)
 LEGEND - 3 -ON CROWN LAND (OWN BANO) -SUR UNE TERRE DE LA COURONNE (PROPRE BANOE)
 - 4 -ON CROWN LAND (OTHER BANO)-SUR UNE TERRE DE LA COURONNE (AUTRE BANOE)
 - 5 -ON CROWN LAND (NO BANO) -SUR UNE TERRE DE LA COURONNE (AUCUNE BANOE)
 - 6 -OFF RESERVE -HORS D'UNE RESERVE

BANO BANOE	BANO NO. NO.OE BANOE	SEX SEXE	TOTAL	*** ON-DANS **** *** RESERVE ****		TOTAL 1+2	***** ON CROWN LAND ***** SUR UNE TERRE DE LA COURONNE			TOTAL 3+4+5	OFF-HORS RESERVE 6
				1	2		3	4	5		
ACADIA	(274-08)	TOT	345	52	7	59					286
		M	188	30	3	33					155
		F	157	22	4	26					131
AFTON	(274-07)	TOT	236	152	8	160		2		2	74
		M	108	72	2	74					34
		F	128	80	6	86		2		2	40
ANNAPOLIS VALLEY	(274-05)	TOT	167	91	5	96		5		5	66
		M	90	46	3	49		3		3	38
		F	77	45	2	47		2		2	28
BEAR RIVER	(274-06)	TOT	114	44		44		1		1	69
		M	62	20		20		1		1	41
		F	52	24		24					28
CHAPEL ISLAND	(274-11)	TOT	219	167		167		1		1	51
		M	110	91		91					19
		F	109	76		76		1		1	32
ESKASONI	(274-09)	TOT	1,598	1,418	6	1,424		10		10	164
		M	794	718	4	722		5		5	67
		F	804	700	2	702		5		5	97
PICTOU LANDING	(274-04)	TOT	265	179	3	182		4		4	79
		M	139	91	1	92		4		4	43
		F	126	88	2	90					36
SHUBENACADIE	(274-02)	TOT	963	607	9	616	10	2		12	335
		M	476	313	5	318	7			7	151
		F	487	294	4	298	3	2		5	184
SYDNEY	(274-12)	TOT	401	301	8	309	1	1		2	90
		M	203	152	3	155		1		1	47
		F	198	149	5	154	1			1	43
TRURO	(274-03)	TOT	378	234		234		1		1	143
		M	178	119		119		1		1	58
		F	200	115		115					85
WAGMATCOOK	(274-13)	TOT	302	252	8	260					42
		M	153	137	3	140					13
		F	149	115	5	120					29
WHYCOCOMAGH	(274-10)	TOT	381	343	9	352					29
		M	197	176	6	182					15
		F	184	167	3	170					14

REGISTERED INDIAN POPULATION BY SEX AND RESIDENCE -31/12/76- POPULATION INDIENNE INSCRITE SELON LE SEXE ET LA
 FOR BANDS DISTRICTS REGIONS AND CANADA ***** RESIDENCE, BANDES, DISTRICTS, REGIONS ET CANADA

-REGION 1 RESIDENCE - 1 -DN A RESERVE (OWN BAND) -DANS UNE RESERVE (PROPRE BANDE)
 MARITIME REGION CODE - 2 -DN A RESERVE (OTHER BAND) -DANS UNE RESERVE (AUTRE BANDE)
 -REGION DES MARITIMES LEGEND - 3 -DN CROWN LAND (OWN BAND) -SUR UNE TERRE DE LA COURONNE (PROPRE BANDE)
 - 4 -DN CROWN LAND (OTHER BAND) -SUR UNE TERRE DE LA COURONNE (AUTRE BANDE)
 - 5 -DN CROWN LAND (NO BAND) -SUR UNE TERRE DE LA COURONNE (AUCUNE BANDE)
 - 6 -OFF RESERVE -HORS D'UNE RESERVE

DISTRICT	SEX SEXE	TOTAL	*** DN-DANS **** *** RESERVE ****		TOTAL 1+2	***** DN CROWN LAND ***** SUR UNE TERRE DE LA COURONNE			TOTAL 3+4+5	OFF-HORS RESERVE 6
			1	2		3	4	5		
NOVA SCOTIA DISTRICT (274)	TDT	5,369	3,840	63	3,903	11	27		38	1,428
	M	2,698	1,965	30	1,995	7	15		22	681
DISTRICT DE NOUVELLE-ECOSSE (274)	F	2,671	1,875	33	1,908	4	12		16	747
REGION										
REGION 1	TDT	10,891	7,853	82	7,935	11	113		131	2,825
MARITIME REGION	M	5,493	4,081	40	4,121	7	59		70	1,302
REGION DES MARITIMES	F	5,398	3,772	42	3,814	4	54		61	1,523



REGISTERED INDIAN POPULATION BY SEX AND RESIDENCE -31/12/76- POPULATION INDIENNE INSCRITE SELON LE SEXE ET LA
 FDR BANDS DISTRICTS REGIONS AND CANADA ***** RESIDENCE, BANDES, DISTRICTS, REGIONS ET CANADA

- 9 -

-REGION 2 RESIDENCE - 1 -DN A RESERVE (DWN BAND) -DANS UNE RESERVE (PROPRE BANDE)
 QUEBEC REGION CODE - 2 -DN A RESERVE (D'THER BAND) -DANS UNE RESERVE (AUTRE BANDE)
 -REGION DE QUEBEC LEGEND - 3 -DN CROWN LAND (DWN BAND) -SUR UNE TERRE DE LA COURONNE (PROPRE BANDE)
 -ABITIBI DISTRICT (371) - 4 -DN CROWN LAND(D'THER BAND) -SUR UNE TERRE DE LA COURONNE (AUTRE BANDE)
 -DISTRICT D'ABITIBI (371) - 5 -DN CRDWN LAND (ND BAND) -SUR UNE TERRE DE LA COURONNE (AUCUNE BANDE)
 - 6 -DFF RESERVE -HDRS D'UNE RESERVE

BAND BANDE	BAND NO. NO. DE BANDE	SEX SEXE	TOTAL	*** DN-DANS *** RESERVE 1	**** 2	TOTAL 1+2	***** DN CRDWN LAND ***** SUR UNE TERRE DE LA COURONNE 3	4	5	TOTAL 3+4+5	OFF-HDRS RESERVE 6
ABITIBI DMINIDN	(371-03)	TDT	382	256	16	272	23	7		30	80
		M	190	126	9	135	14	2		16	39
		F	192	130	7	137	9	5		14	41
EASTMAIN	(371-15)	TDT	323	1	11	12	281	7		288	23
		M	164		6	6	145	4		149	9
		F	159	1	5	6	136	3		139	14
FORT GEDRGE	(371-16)	TDT	1,612	1		1	1,569			1,569	42
		M	792				771			771	21
		F	820	1		1	798			798	21
GRAND LAC VICTORIA	(371-23)	TDT	217	24		24	176			176	17
		M	105	13		13	83			83	9
		F	112	11		11	93			93	8
KIPAWA	(371-27)	TDT	211	26	1	27	99			99	85
		M	111	13	1	14	54			54	43
		F	100	13		13	45			45	42
LAC SIMDN	(371-24)	TDT	450	253		253	11			11	186
		M	222	116		116	3			3	103
		F	228	137		137	8			8	83
LDNG PDINT	(371-29)	TDT	305				213			213	92
		M	162				120			120	42
		F	143				93			93	50
MISTASSINI	(371-05)	TDT	1,799	1,439	15	1,454	103			103	242
		M	885	707	9	716	53			53	116
		F	914	732	6	738	50			50	126
NEMASKA	(371-18)	TDT	49				48			48	1
		M	29				28			28	1
		F	20				20			20	
OLD FACTDRY	(371-19)	TDT	664		4	4	548	29		577	83
		M	333		2	2	277	14		291	40
		F	331		2	2	271	15		286	43
RUPERT HDUSE	(371-20)	TDT	1,046				801	42	173	1,016	30
		M	565				414	25	106	545	20
		F	481				387	17	67	471	10
TIMISKAMING	(371-25)	TDT	422	254	6	260	60			60	102
		M	214	133	2	135	29			29	50
		F	208	121	4	125	31			31	52

REGISTERED INDIAN POPULATION BY SEX AND RESIDENCE -31/12/76- POPULATION INDIENNE INSCRITE SELON LE SEXE ET LA
 FDR BANDS DISTRICTS REGIONS AND CANADA ***** RESIDENCE, BANDES, DISTRICTS, REGIONS ET CANADA

-REGION 2
 QUEBEC REGION
 -REGION DE QUEBEC

RESIDENCE - 1 -ON A RESERVE (OWN BAND) -DANS UNE RESERVE (PROPRE BANDE)
 CODE - 2 -DN A RESERVE (OTHER BAND)-DANS UNE RESERVE (AUTRE BANDE)
 LEGEND - 3 -DN CROWN LAND (OWN BAND) -SUR UNE TERRE DE LA COURONNE (PROPRE BANDE)
 - 4 -DN CROWN LAND (OTHER BAND)-SUR UNE TERRE DE LA COURONNE (AUTRE BANDE)
 - 5 -DN CROWN LAND (NO BAND) -SUR UNE TERRE DE LA COURONNE (AUCUNE BANDE)
 - 6 -OFF RESERVE -HORS D'UNE RESERVE

-ABITIBI DISTRICT (371)
 -DISTRICT D'ABITIBI (371)

BAND BANDE	BAND NO. NO. DE BANDE	SEX SEXE	TOTAL	*** DN-DANS *** *** RESERVE ****		TOTAL 1+2	***** ON CROWN LAND ***** SUR UNE TERRE DE LA COURONNE			TOTAL 3+4+5	DFF-HORS RESERVE 6
				1	2		3	4	5		
WASWANIPI	(371-11)	TDT	760	106	19	125	494	1		495	140
		M	384	61	6	67	263	1		264	53
		F	376	45	13	58	231			231	87
WOLF LAKE	(371-30)	TDT	19		2	2	16			16	1
		M	8				8			8	
		F	11		2	2	8			8	1
DISTRICT											

ABITIBI DISTRICT (371)		TDT	8,259	2,360	74	2,434	4,442	86	173	4,701	1,124
		M	4,164	1,169	35	1,204	2,262	46	106	2,414	546
DISTRICT D'ABITIBI (371)		F	4,095	1,191	39	1,230	2,180	40	67	2,287	578

REGISTERED INDIAN POPULATION BY SEX AND RESIDENCE -31/12/76- POPULATION INDIENNE INSCRITE SELON LE SEXE ET LA
 FOR BANDS DISTRICTS REGIONS AND CANADA ***** RESIDENCE, BANDES, DISTRICTS, REGIONS ET CANADA

* -11-

-REGION 2
 QUEBEC REGION
 -REGION DE QUEBEC
 -ARCTIC QUEBEC (380)¹
 -QUEBEC ARCTIQUE (380)¹

RESIDENCE - 1 -ON A RESERVE (OWN BAND) -DANS UNE RESERVE (PROPRE BANDE)
 CODE - 2 -ON A RESERVE (OTHER BAND)-DANS UNE RESERVE (AUTRE BANDE)
 LEGEND - 3 -ON CROWN LAND (OWN BAND) -SUR UNE TERRE DE LA COURONNE (PROPRE BANDE)
 - 4 -ON CROWN LAND(OTHER BAND)-SUR UNE TERRE DE LA COURONNE (AUTRE BANDE)
 - 5 -ON CROWN LAND (NO BAND) -SUR UNE TERRE DE LA COURONNE (AUCUNE BANDE)
 - 6 -OFF RESERVE -HORS D'UNE RESERVE

BAND BANDE	BAND NO. NO. DE BANDE	SEX SEXE	TOTAL	*** ON-DANS *** RESERVE 1	**** 2	TOTAL 1+2	***** ON CROWN LAND ***** SUR UNE TERRE DE LA COURONNE 3	4	5	TOTAL 3+4+5	OFF-HORS RESERVE 6

GREAT WHALE RIVER	(380-27)	TOT	372				360	9		369	3
		M	176				170	6		176	
		F	196				190	3		193	3

DISTRICT											

ARCTIC QUEBEC (380)		TOT	372				360	9		369	3
		M	176				170	6		176	
		F	196				190	3		193	3

REGISTERED INDIAN POPULATION BY SEX AND RESIDENCE -31/12/76- POPULATION INDIENNE INSCRITE SELON LE SEXE ET LA
 FDR BANDS DISTRICTS REGIONS AND CANADA ***** RESIDENCE, BANDES, DISTRICTS, REGIONS ET CANADA

-REGION 2
 QUEBEC REGION
 -REGION DE QUEBEC

RESIDENCE - 1 -ON A RESERVE (OWN BAND) -DANS UNE RESERVE (PROPRE BANDE)
 CODE - 2 -ON A RESERVE (OTHER BAND)-DANS UNE RESERVE (AUTRE BANDE)
 LEGEND - 3 -ON CROWN LAND (OWN BAND) -SUR UNE TERRE DE LA COURONNE (PROPRE BANDE)
 - 4 -ON CRDWN LAND(OTHER BAND)-SUR UNE TERRE DE LA CCURDNNE (AUTRE BANDE)
 - 5 -ON CROWN LAND (NO BAND) -SUR UNE TERRE DE LA COURONNE (AUCUNE BANDE)
 - 6 -OFF RESERVE -HORS D'UNE RESERVE

-MONTREAL DISTRICT (373)

-DISTRICT DE MDNTREAL (373)

BAND BANDE	BAND NO. NO. DE BANDE	SEX SEXE	TOTAL	*** ON-DANS **** *** RESERVE ****		TOTAL 1+2	***** ON CROWN LAND ***** SUR UNE TERRE DE LA COURONNE			TOTAL 3+4+5	OFF-HRS RESERVE 6
				1	2		3	4	5		
ABENAKIS OF/DE BECANCOUR (373-04)		TOT	55	31		31					24
		M	28	14		14					14
		F	27	17		17					10
BARRIERE LAKE (373-22)		TOT	291	6		6	246			246	39
		M	146	3		3	125			125	18
		F	145	3		3	121			121	21
IROQUODIS OF/DE CAUGHNAWAGA (373-03)		TOT	5,017	3,803		3,803		8		8	1,206
		M	2,492	1,930		1,930		3		3	559
		F	2,525	1,873		1,873		5		5	647
ODANAK (373-05)		TOT	612	159		159					453
		M	286	70		70					216
		F	326	89		89					237
OKA (373-02)		TOT	855	575	6	581		10	26	36	238
		M	419	291	2	293		4	13	17	109
		F	436	284	4	288		6	13	19	129
RIVER DESERT (373-21)		TOT	1,065	737		737			2	2	326
		M	541	384		384			1	1	156
		F	524	353		353			1	1	170
GENERAL LIST/LISTE GENERALE (373-50)		TOT	1								1
		M	1								1
		F									
DISTRICT											
MONTREAL DISTRICT (373)		TOT	7,896	5,311	6	5,317	246	18	28	292	2,287
		M	3,913	2,692	2	2,694	125	7	14	146	1,073
DISTRICT DE MONTREAL (373)		F	3,983	2,619	4	2,623	121	11	14	146	1,214

REGISTERED INDIAN POPULATION BY SEX AND RESIDENCE -31/12/76- POPULATION INDIENNE INSCRITE SELON LE SEXE ET LA
 FOR BANDS DISTRICTS REGIONS AND CANADA ***** RESIDENCE, BANDES, DISTRICTS, REGIONS ET CANADA

-REGION 2
 QUEBEC REGION
 -REGION DE QUEBEC
 -POINTE BLEUE DISTRICT (377)
 -DISTRICT DE POINTE BLEUE (377)

RESIDENCE - 1 -ON A RESERVE (OWN BAND) -DANS UNE RESERVE (PROPRE BANDE)
 CODE - 2 -ON A RESERVE (OTHER BAND) -DANS UNE RESERVE (AUTRE BANDE)
 LEGEND - 3 -ON CROWN LAND (OWN BAND) -SUR UNE TERRE DE LA COURONNE (PROPRE BANDE)
 - 4 -ON CROWN LAND (OTHER BAND) -SUR UNE TERRE DE LA COURONNE (AUTRE BANDE)
 - 5 -ON CROWN LAND (NO BAND) -SUR UNE TERRE DE LA COURONNE (AUCUNE BANDE)
 - 6 -OFF RESERVE -HORS D'UNE RESERVE

BAND BANDE	BAND NO. NO. DE BANDE	SEX SEXE	TOTAL	*** ON-DANS **** *** RESERVE ****		TOTAL 1+2	***** ON CROWN LAND ***** SUR UNE TERRE DE LA COURONNE			TOTAL 3+4+5	OFF-HORS RESERVE 6
				1	2		3	4	5		
MANOWAN	(377-05)	TOT	950	924		924					26
		M	462	456		456					6
		F	488	468		468					20
MONTAGNAIS OF/DU LAC ST. JEAN (377-02)	(377-02)	TOT	1,698	1,290		1,290					408
		M	833	646		646					187
		F	865	644		644					221
OBEDJIWAN	(377-06)	TOT	1,019	965		965					54
		M	526	502		502					24
		F	493	463		463					30
WEYMONTACHIE	(377-03)	TOT	566	554		554					12
		M	284	277		277					7
		F	282	277		277					5
DISTRICT											

POINTE BLEUE DISTRICT (377)		TOT	4,233	3,733		3,733					500
		M	2,105	1,881		1,881					224
DISTRICT DE POINTE BLEUE (377)		F	2,128	1,852		1,852					276

REGISTERED INDIAN POPULATION BY SEX AND RESIDENCE -31/12/76- POPULATION INDIENNE INSCRITE SELON LE SEXE ET LA
 FOR BANDS DISTRICTS REGIONS AND CANADA ***** RESIDENCE, BANDES, DISTRICTS, REGIONS ET CANADA

-REGION 2 RESIDENCE - 1 -ON A RESERVE (OWN BANO) -DANS UNE RESERVE (PROPRE BANDE)
 QUEBEC REGION COOE - 2 -ON A RESERVE (OTHER BANO) -DANS UNE RESERVE (AUTRE BANDE)
 -REGION DE QUEBEC LEGENO - 3 -ON CROWN LAND (OWN BANO) -SUR UNE TERRE DE LA COURONNE (PROPRE BANDE)
 - 4 -ON CROWN LAND (OTHER BANO) -SUR UNE TERRE DE LA COURONNE (AUTRE BANDE)
 -QUEBEC REGIONAL OFFICE (301) - 5 -ON CROWN LAND (NO BANO) -SUR UNE TERRE DE LA COURONNE (AUCUNE BANDE)
 - 6 -OFF RESERVE -HORS D'UNE RESERVE

-BUREAU REGIONAL
 OU QUEBEC (301)

BAND BANDE	BAND NO. NO. DE BANDE	SEX SEXE	TOTAL	*** ON-DANS **** *** RESERVE ****		TOTAL 1+2	***** ON CROWN LAND ***** SUR UNE TERRE DE LA COURONNE			TOTAL 3+4+5	OFF-HORS RESERVE 6
				1	2		3	4	5		

GASPE	(301-13)	TOT	153								153
		M	62								62
		F	91								
HURONS OF/OE LORETTE	(301-02)	TOT	1,169	715		715					454
		M	581	352		352					229
		F	588	363		363					225
MICMACS OF/OE MARIA	(301-12)	TOT	431	292		292		6		6	133
		M	222	163		163		3		3	56
		F	209	129		129		3		3	77
RESTIGOUCHE	(301-11)	TOT	1,545	1,141	7	1,148		1		1	396
		M	776	590	5	595		1		1	180
		F	769	551	2	553					216
VIGER	(301-14)	TOT	100	1		1					99
		M	45	1		1					44
		F	55								55

DISTRICT											

QUEBEC REGIONAL OFFICE (301)											
		TOT	3,398	2,149	7	2,156		7		7	1,235
		M	1,686	1,106	5	1,111		4		4	571
		F	1,712	1,043	2	1,045		3		3	664

BUREAU REGIONAL OU QUEBEC (301)											

REGISTERED INDIAN POPULATION BY SEX AND RESIDENCE -31/12/76- POPULATION INDIENNE INSCRITE SELON LE SEXE ET LA
 FOR BANDS DISTRICTS REGIONS AND CANADA ***** RESIDENCE, BANDES, DISTRICTS, REGIONNS ET CANADA

-REGION 2
 QUEBEC REGION
 -REGION DE QUEBEC
 -SEPT ILES OISTRICT (379)
 -DISTRICT DE SEPT-ILES (379)

RESIDENCE - 1 -DN A RESERVE (DWN BAND) -DANS UNE RESERVE (PROPRE BANDE)
 CODE - 2 -DN A RESERVE (DTHR BAND)-DANS UNE RESERVE (AUTRE BANDE)
 LEGEND - 3 -DN CRDWN LAND (DWN BAND) -SUR UNE TERRE DE LA CDURONNE (PROPRE BANDE)
 - 4 -DN CRDWN LAND (DTHR BAND)-SUR UNE TERRE DE LA CDURONNE (AUTRE BANDE)
 - 5 -DN CRDWN LAND (ND BAND) -SUR UNE TERRE DE LA CDURDNNE (AUCUNE BANDE)
 - 6 -OFF RESERVE -HRS D'UNE RESERVE

BAND BANDE	BAND NO. NO. DE BANDE	SEX SEXE	TOTAL	*** ON-DANS **** *** RESERVE ****		TOTAL 1+2	***** DN CRDWN LAND ***** SUR UNE TERRE DE LA CDURDNNE			TOTAL 3+4+5	OFF-HRS RESERVE 6	
				1	2		3	4	5			
HERSIMIS	(379-08)	TDT	1,816	1,740		1,740		3		11	14	62
		M	920	886		886		1		5	6	28
		F	896	854		854		2		6	8	34
MINGAN	(379-04)	TDT	288	283		283						5
		M	144	143		143						1
		F	144	140		140						4
MONTAGNAIS DF/DE ESCDUMAINS (379-09)	(379-09)	TDT	129	93		93						36
		M	63	49		49						14
		F	66	44		44						22
MONTAGNAIS DF/DE SCHEFFERVILLE (379-10)	(379-10)	TDT	407	404		404						3
		M	218	216		216						2
		F	189	188		188						1
NASKAPIS DF/DE SCHEFFERVILLE (379-03)	(379-03)	TDT	362	347		347						15
		M	187	180		180						7
		F	175	167		167						8
NATASHQUAN	(379-06)	TDT	389	380	3	383						6
		M	188	185		185						3
		F	201	195	3	198						3
RDMAINE	(379-07)	TDT	512	509	1	510		1			1	1
		M	269	267		267		1			1	1
		F	243	242	1	243						
SEPT-ILES	(379-02)	TDT	1,414	1,317		1,317		2			2	95
		M	697	658		658						39
		F	717	659		659		2			2	56
ST. AUGUSTIN/SAINT AUGUSTIN (379-15)	(379-15)	TDT	96					93	1		94	2
		M	44					42	1		43	1
		F	52					51			51	1
GENERAL LIST/LISTE GENERALE (379-50)	(379-50)	TDT	9	1		1						8
		M	4									4
		F	5	1		1						4


REGISTERED INDIAN POPULATION BY SEX AND RESIDENCE -31/12/76- POPULATION INDIENNE INSCRITE SELON LE SEXE ET LA
 FOR BANDS DISTRICTS REGIONS AND CANADA ***** RESIDENCE, BANDES, DISTRICTS, REGIONS ET CANADA

-REGION 2 RESIDENCE - 1 -ON A RESERVE (OWN BAND) -DANS UNE RESERVE (PROPRE BANDE)
 QUEBEC REGION CODE - 2 -ON A RESERVE (OTHER BAND) -DANS UNE RESERVE (AUTRE BANDE)
 -REGION DE QUEBEC LEGEND - 3 -ON CROWN LAND (OWN BAND) -SUR UNE TERRE DE LA COURONNE (PROPRE BANDE)
 - - 4 -ON CROWN LAND (OTHER BAND) -SUR UNE TERRE DE LA COURONNE (AUTRE BANDE)
 - - 5 -ON CROWN LAND (NO BAND) -SUR UNE TERRE DE LA COURONNE (AUCUNE BANDE)
 - - 6 -OFF RESERVE -HORS D'UNE RESERVE

DISTRICT	SEX SEXE	TOTAL	*** ON-DANS **** *** RESERVE ****		TOTAL 1+2	***** ON CROWN LAND ***** SUR UNE TERRE DE LA COURONNE			TOTAL 3+4+5	OFF-HORS RESERVE 6
			1	2		3	4	5		
SEPT ILES DISTRICT (379)	TOT	5,422	5,074	4	5,078	99	1	11	111	233
	M	2,734	2,584		2,584	44	1	5	50	100
DISTRICT DE SEPT-ILES (379)	F	2,688	2,490	4	2,494	55		6	61	133
REGION										
REGION 2	TOT	29,580	18,627	91	18,718	5,147	121	212	5,480	5,382
QUEBEC REGION	M	14,778	9,432	42	9,474	2,601	64	125	2,790	2,514
REGION DE QUEBEC	F	14,802	9,195	49	9,244	2,546	57	87	2,690	2,868

1. Ungava Bay District (380) and Hudson Bay District (381) closed in October 1976, and combined to form the Arctic Quebec District (380).

1. Le district d'Ungava Bay (380) et le district d'Hudson Bay (381) ont été fermés en octobre 1976, et se sont combinés pour former le district d'Arctic Québec (381).



REGISTERED INDIAN POPULATION BY SEX AND RESIDENCE -31/12/76- POPULATION INDIENNE INSCRITE SELON LE SEXE ET LA
 FOR BANCS DISTRICTS REGIONS AND CANADA ***** RESIDENCE, BANDES, DISTRICTS, REGIONS ET CANADA

- 17 -

-REGION 3
 ONTARIO REGION
 -REGION D'ONTARIO
 -BRANTFORD DISTRICT (479)
 -DISTRICT DE BRANTFORD (479)

RESIDENCE - 1 -ON A RESERVE (OWN BANO) -DANS UNE RESERVE (PROPRE BANDE)
 CDOE - 2 -ON A RESERVE (OTHER BANO)-DANS UNE RESERVE (AUTRE BANDE)
 LEGEND - 3 -ON CROWN LAND (OWN BANO) -SUR UNE TERRE DE LA COURONNE (PROPRE BANDE)
 - 4 -ON CROWN LAND(OTHER BANO)-SUR UNE TERRE DE LA COURONNE (AUTRE BANDE)
 - 5 -ON CROWN LAND (NO BANO) -SUR UNE TERRE DE LA COURONNE (AUCUNE BANDE)
 - 6 -OFF RESERVE -HORS D'UNE RESERVE

BAND BANDE	BAND NO. NO. DE BANDE	SEX SEXE	TOTAL	*** ON-DANS **** *** RESERVE ****		TOTAL 1+2	***** ON CROWN LAND ***** SUR UNE TERRE DE LA COURONNE			TOTAL 3+4+5	OFF-HORS RESERVE 6
				1	2		3	4	5		
BAY OF QUINTE MOHAWK ¹	(479-06)	TOT	262	114		114					148
		M	128	50		50					78
		F	134	64		64					70
BEARFOOT ONDNOAGA ¹	(479-10)	TOT	270	145		145					125
		M	136	78		78					58
		F	134	67		67					67
DELEWARE ¹	(479-15)	TOT	270	149		149					121
		M	133	76		76					57
		F	137	73		73					64
KONADAGA SENECA ¹	(479-13)	TOT	193	99		99					94
		M	90	50		50					40
		F	103	49		49					54
LOWER CAYUGA ¹	(479-12)	TOT	1,452	911		911		1		1	540
		M	728	468		468		1		1	259
		F	724	443		443					281
LOWER MOHAWK ¹	(479-04)	TOT	1,563	874	7	881	1	10		11	671
		M	774	439	4	443	1	4		5	326
		F	789	435	3	438		6		6	345
MISSISSAUGAS OF THE CREDIT	(479-02)	TOT	623	438		438	1			1	184
		M	316	223		223	1			1	92
		F	307	215		215					92
NIHARONDASA SENECA ¹	(479-14)	TOT	165	87		87					78
		M	86	45		45					41
		F	79	42		42					37
ONEIDA ¹	(479-08)	TOT	841	392		392		5		5	444
		M	439	205		205		4		4	230
		F	402	187		187		1		1	214
CNDNOAGA CLEAR SKY ¹	(479-09)	TOT	310	184		184		1		1	125
		M	163	93		93					70
		F	147	91		91		1		1	55
TUSCARORA ¹	(479-07)	TOT	819	458		458					361
		M	422	245		245					177
		F	397	213		213					184
UPPER CAYUGA ¹	(479-11)	TOT	1,180	661	2	663		4		4	513
		M	560	316	1	317		3		3	240
		F	620	345	1	346		1		1	273

REGISTERED INDIAN POPULATION BY SEX AND RESIDENCE -31/12/76- POPULATION INDIENNE INSCRITE SELON LE SEXE ET LA
 FOR BANDS DISTRICTS REGIONS AND CANADA ***** RESIDENCE, BANDES, DISTRICTS, REGIONS ET CANADA

-REGION 3 RESIDENCE - 1 -ON A RESERVE (OWN BAND) -DANS UNE RESERVE (PROPRE BANDE)
 ONTARIO REGION CODE - 2 -ON A RESERVE (OTHER BAND) -DANS UNE RESERVE (AUTRE BANDE)
 -REGION D'ONTARIO LEGEND - 3 -ON CROWN LAND (OWN BAND) -SUR UNE TERRE DE LA CCURONNE (PROPRE BANDE)
 -BRANTFORD DISTRICT (479) - 4 -ON CROWN LAND (OTHER BAND) -SUR UNE TERRE DE LA COURONNE (AUTRE BANDE)
 -DISTRICT DE BRANTFORD (479) - 5 -ON CROWN LAND (NO BAND) -SUR UNE TERRE DE LA COURONNE (AUCUNE BANDE)
 - 6 -OFF RESERVE -HORS D'UNE RESERVE

BAND BANDE	BAND NO. NO. DE BANDE	SEX SEXE	TOTAL	*** ON-DANS **** *** RESERVE ****		TOTAL 1+2	***** ON CROWN LAND ***** SUR UNE TERRE DE LA COURONNE					TOTAL 3+4+5	OFF-HORS RESERVE 6
				1	2		3	4	5				
UPPER MOHAWK ¹	(479-0J)	TOT	2,149	1,315		1,315			17			17	817
		M	1,044	649		649			9			9	386
		F	1,105	666		666			8			8	431
WALKER MOHAWK ¹	(479-0S)	TOT	203	109		109							94
		M	112	59		59							53
		F	91	50		50							41
DISTRICT													
BRANTFORD DISTRICT (479)				TOT	10,300	5,936	9	5,945	2	38		40	4,315
DISTRICT DE BRANTFORD (479)				M	5,131	2,996	5	3,001	2	21		23	2,107
				F	5,169	2,940	4	2,944		17		17	2,208

REGISTERED INDIAN POPULATION BY SEX AND RESIDENCE -31/12/76- POPULATION INDIENNE INSCRITE SELON LE SEXE ET LA
 FOR BANDS DISTRICTS REGIONS AND CANADA ***** RESIDENCE, BANDES, DISTRICTS, REGIONS ET CANADA

-REGION 3
 ONTARIO REGION
 -REGION D'ONTARIO

RESIDENCE - 1 -ON A RESERVE (OWN BAND) -DANS UNE RESERVE (PROPRE BANDE)
 CODE - 2 -ON A RESERVE (OTHER BAND) -DANS UNE RESERVE (AUTRE BANDE)
 LEGEND - 3 -ON CROWN LAND (OWN BAND) -SUR UNE TERRE DE LA COURONNE (PROPRE BANDE)
 - 4 -ON CROWN LAND (OTHER BAND) -SUR UNE TERRE DE LA COURONNE (AUTRE BANDE)
 - 5 -ON CROWN LAND (NO BAND) -SUR UNE TERRE DE LA COURONNE (AUCUNE BANDE)
 - 6 -OFF RESERVE -HORS D'UNE RESERVE

-BRUCE DISTRICT (478)

-DISTRICT DE BRUCE (47)

BAND BANDE	HAND NO. NO. DE BANDE	SEX SEXE	TOTAL	*** ON-DANS **** *** RESERVE ****		TOTAL 1+2	***** ON CROWN LAND ***** SUR UNE TERRE DE LA COURONNE			TOTAL 3+4+5	OFF-HORS RESERVE 6
				1	2		3	4	5		
CHIPPEWAS OF NAWASH ²	(478-02)	TOT	820	478	2	480			1	1	339
		M	430	257	1	258			1	1	171
		F	390	221	1	222					168
SAUGEEN	(478-03)	TOT	796	555	2	557			5	5	234
		M	420	293	1	294			3	3	123
		F	376	262	1	263			2	2	111
DISTRICT											
BRUCE DISTRICT (478)		TOT	1,616	1,033	4	1,037			6	6	573
		M	850	550	2	552			4	4	294
DISTRICT DE BRUCE (47)		F	766	483	2	485			2	2	279

REGISTERED INDIAN POPULATION BY SEX AND RESIDENCE -31/12/76- POPULATION INDIENNE INSCRITE SELON LE SEXE ET LA
 FOR BANOS DISTRICTS REGIONS AND CANADA ***** RESIDENCE, BANDES, DISTRICTS, REGIONS ET CANADA

-REGION 3 RESIDENCE - 1 -DN A RESERVE (DWN BAND) -DANS UNE RESERVE (PROPRE BANDE)
 ONTARIO REGION COOE - 2 -ON A RESERVE (OTHER BAND) -DANS UNE RESERVE (AUTRE BANDE)
 -REGION O'ONTARIO LEGEND - 3 -ON CROWN LAND (OWN BAND) -SUR UNE TERRE DE LA COURONNE (PROPRE BANDE)
 -FORT FRANCES DISTRICT (485) - 4 -ON CROWN LAND (OTHER BAND) -SUR UNE TERRE DE LA COURONNE (AUTRE BANDE)
 -DISTRICT DE FORT FRANCES (485) - 5 -DN CROWN LAND (NO BAND) -SUR UNE TERRE DE LA COURONNE (AUCUNE BANDE)
 - 6 -OFF RESERVE -HORS D'UNE RESERVE

BAND BANDE	BAND NO. NO. DE BANDE	SEX SEXE	TOTAL	*** ON-DANS **** *** RESERVE ****		TOTAL 1+2	***** ON CROWN LAND ***** SUR UNE TERRE DE LA COURONNE			TOTAL 3+4+5	OFF-HDRS RESERVE 6	
				1	2		3	4	5			
BIG GRASSY	(485-18)	TOT	279	172	18	190		11		11	78	
		M	145	90	8	98		5		5	42	
		F	134	82	10	92		6		6	36	
BIG ISLAND	(485-09)	TOT	189	40	7	47		8		8	134	
		M	95	22	6	28		5		5	62	
		F	94	18	1	19		3		3	72	
CDOUCHICHING	(485-02)	TOT	673	402	1	403		4		4	266	
		M	356	213	1	214		1		1	141	
		F	317	189		189		3		3	125	
LAC LA CRDIX	(485-05)	TOT	199	176		176		9		9	14	
		M	111	102		102		2		2	7	
		F	88	74		74		7		7	7	
NAICATCHEWENIN	(485-04)	TOT	166	138	6	144		1		1	21	
		M	89	74	3	77		1		1	11	
		F	77	64	3	67					10	
NICICKOUSEMENEKANING	(485-06)	TOT	100	79		79		12		12	9	
		M	54	43		43		7		7	4	
		F	46	36		36		5		5	5	
RAINY RIVER	(485-16)	TOT	448	217	4	221		26		26	201	
		M	227	120	1	121		14		14	92	
		F	221	97	3	100		12		12	109	
SABASKONG	(485-19)	TOT	301	205	3	208		3		3	90	
		M	157	110	2	112		1		1	44	
		F	144	95	1	96		2		2	46	
SEINE RIVER	(485-03)	TOT	377	221	16	237		3		3	137	
		M	181	113	4	117		3		3	61	
		F	196	108	12	120					76	
STANGECDMING	(485-08)	TOT	28	1	2	3					25	
		M	14	1	1	2					12	
		F	14		1	1					13	
DISTRICT												

FORT FRANCES DISTRICT (485)			TOT	2,760	1,651	57	1,708		77		77	975
			M	1,429	888	26	914		39		39	476
DISTRICT DE FORT FRANCES (485)			F	1,331	763	31	794		38		38	499

REGISTERED INDIAN POPULATION BY SEX AND RESIDENCE -31/12/76- POPULATION INDIENNE INSCRITE SELON LE SEXE ET LA
 FDR BANCS DISTRICTS REGIONS AND CANADA ***** RESIDENCE, BANDES, DISTRICTS, REGIONS ET CANADA

- 21 -

-REGION 3 RESIDENCE - 1 -ON A RESERVE (OWN BAND) -DANS UNE RESERVE (PROPRE BANDE)
 ONTARIO REGION CODE - 2 -ON A RESERVE (OTHER BAND) -DANS UNE RESERVE (AUTRE BANDE)
 -REGION D'ONTARIO LEGEND - 3 -DN CROWN LAND (OWN BAND) -SUR UNE TERRE DE LA COURONNE (PROPRE BANDE)
 -JAMES BAY DISTRICT (486) - 4 -DN CROWN LAND (OTHER BAND) -SUR UNE TERRE DE LA COURONNE (AUTRE BANDE)
 -DISTRICT DE BAIE JAMES (486) - 5 -DN CROWN LAND (NO BAND) -SUR UNE TERRE DE LA COURONNE (AUCUNE BANDE)
 - 6 -OFF RESERVE -HORS D'UNE RESERVE

BAND BANDE	BAND NO. NO. DE BANDE	SEX SEXE	TOTAL	*** DN-DANS **** *** RESERVE ****		TOTAL 1+2	***** DN CROWN LAND ***** SUR UNE TERRE DE LA COURONNE			TOTAL 3+4+5	OFF-HORS RESERVE 6
				1	2		3	4	5		
ALBANY	(486-02)	TDT	1,650	1,106	34	1,140	2	11		13	497
		M	850	581	18	599	1	7		8	243
		F	800	525	16	541	1	4		5	254
ATTAWAPISKAT	(486-05)	TDT	1,311	719	7	726	8	3	3	14	571
		M	648	367	4	371	3	2	3	8	269
		F	663	352	3	355	5	1		6	302
MOOSE FACTORY	(486-03)	TDT	1,288	829	3	832	3	2	71	76	380
		M	654	418	3	421	1	2	35	38	195
		F	634	411		411	2		36	38	185
NEW PDST	(486-04)	TDT	66	6		6					60
		M	40	5		5					35
		F	26	1		1					25
WEENUSK	(486-12)	TDT	231	5	4	9	149	3		152	70
		M	126	2	2	4	85	3		88	34
		F	105	3	2	5	64			64	36
----- DISTRICT -----											
JAMES BAY DISTRICT (486)		TDT	4,546	2,665	48	2,713	162	19	74	255	1,578
		M	2,318	1,373	27	1,400	90	14	38	142	776
DISTRICT DE BAIE JAMES (486)		F	2,228	1,292	21	1,313	72	5	36	113	802

REGISTERED INDIAN POPULATION BY SEX AND RESIDENCE -31/12/76- POPULATION INDIENNE INSCRITE SELON LE SEXE ET LA
 FOR BANDS DISTRICTS REGIONS AND CANADA ***** RESIDENCE, BANDES, DISTRICTS, REGIONS ET CANADA

-REGION 3 RESIDENCE - 1 -ON A RESERVE (OWN BAND) -DANS UNE RESERVE (PROPRE BANDE)
 ONTARIO REGION CODE - 2 -ON A RESERVE (OTHER BAND) -DANS UNE RESERVE (AUTRE BANDE)
 -REGION D'ONTARIO LEGEND - 3 -ON CROWN LAND (OWN BAND) -SUR UNE TERRE DE LA COURONNE (PROPRE BANDE)
 -KENORA DISTRICT (487) - 4 -ON CROWN LAND (OTHER BAND) -SUR UNE TERRE DE LA COURONNE (AUTRE BANDE)
 - 5 -ON CROWN LAND (NO BAND) -SUR UNE TERRE DE LA COURONNE (AUCUNE BANDE)
 -DISTRICT DE KENORA (487) - 6 -OFF RESERVE -HORS D'UNE RESERVE

BAND BANDE	HAND NO. NO. DE BANDE	SEX SEXE	TOTAL	*** ON-DANS **** *** RESERVE ****		TOTAL 1+2	***** ON CROWN LAND ***** SUR UNE TERRE DE LA COURONNE			TOTAL 3+4+5	OFF-HORS RESERVE 6
				1	2		3	4	5		
DALLES	(487-17)	TOT	85	17		17		13		13	55
		M	48	10		10		9		9	29
		F	37	7		7		4		4	26
EAGLE LAKE	(487-13)	TOT	153	100	1	101		12		12	40
		M	75	53	1	54		6		6	15
		F	78	47		47		6		6	25
GRASSY NARROWS	(487-15)	TOT	565	421		421	1			1	143
		M	288	221		221					67
		F	277	200		200	1			1	76
ISLINGTON	(487-11)	TOT	768	555		555		30		30	183
		M	394	299		299		10		10	85
		F	374	256		256		20		20	98
NORTHWEST ANGLE NO.33	(487-06)	TOT	183	128		128		14		14	41
		M	83	61		61		6		6	16
		F	100	67		67		8		8	25
NORTHWEST ANGLE NO.37	(487-07)	TOT	110	59		59					51
		M	51	26		26					25
		F	59	33		33					26
RAT PORTAGE	(487-02)	TOT	354	238		238		9		9	107
		M	177	131		131		2		2	44
		F	177	107		107		7		7	63
SHOAL LAKE NO.39	(487-03)	TOT	221	165		165		4		4	52
		M	106	83		83		1		1	22
		F	115	82		82		3		3	30
SHOAL LAKE NO.40	(487-04)	TOT	225	213		213		5		5	7
		M	119	114		114		3		3	2
		F	106	99		99		2		2	5
WABAUSKANG	(487-16)	TOT	71	4	2	6		7		7	58
		M	39	2	1	3		5		5	31
		F	32	2	1	3		2		2	27
WABIGOON	(487-12)	TOT	135	62		62					73
		M	70	33		33					37
		F	65	29		29					36
WHITEFISH BAY	(487-10)	TOT	499	417		417		1		1	81
		M	249	219		219					30
		F	250	198		198		1		1	51

REGISTERED INDIAN POPULATION BY SEX AND RESIDENCE -31/12/76- POPULATION INDIENNE INSCRITE SELON LE SEXE ET LA
 FOR BANDS DISTRICTS REGIONS AND CANADA ***** RESIDENCE, BANDES, DISTRICTS, REGIONS ET CANADA

-REGION 3
 ONTARIO REGION
 -REGION D'ONTARIO

RESIDENCE - 1 -ON A RESERVE (OWN BAND) -DANS UNE RESERVE (PROPRE BANDE)
 CODE - 2 -ON A RESERVE (OTHER BAND)-DANS UNE RESERVE (AUTRE BANDE)
 LEGEND - 3 -ON CROWN LAND (OWN BAND) -SUR UNE TERRE DE LA COURONNE (PROPRE BANDE)
 - 4 -ON CROWN LAND(OTHER BAND)-SUR UNE TERRE DE LA COURONNE (AUTRE BANDE)
 - 5 -ON CROWN LAND (NO BAND) -SUR UNE TERRE DE LA COURONNE (AUCUNE BANDE)
 - 6 -OFF RESERVE -HORS D'UNE RESERVE

DISTRICT	SEX SEXE	TOTAL	*** ON-DANS **** *** RESERVE ****		TOTAL 1+2	***** ON CROWN LAND ***** SUR UNE TERRE DE LA COURONNE			TOTAL 3+4+5	OFF-HORS RESERVE 6
			1	2		3	4	5		
KENORA DISTRICT (487)	TOT	3,369	2,379	3	2,382	1	95		96	891
	M	1,699	1,252	2	1,254		42		42	403
DISTRICT DE KENORA (487)	F	1,670	1,127	1	1,128	1	53		54	488

REGISTERED INDIAN POPULATION BY SEX AND RESIDENCE -31/12/76- POPULATION INDIENNE INSCRITE SELON LE SEXE ET LA
 FOR BANDS DISTRICTS REGIONS AND CANADA ***** RESIDENCE. BANDES, DISTRICTS, REGIONS ET CANADA

-REGION 3 RESIDENCE - 1 -ON A RESERVE (OWN BAND) -DANS UNE RESERVE (PROPRE BANDE)
 ONTARIO REGION CODE - 2 -ON A RESERVE (OTHER BAND)-DANS UNE RESERVE (AUTRE BANDE)
 -REGION D'ONTARIO LEGEND - 3 -ON CRDWN LAND (OWN BAND) -SUR UNE TERRE DE LA COURONNE (PROPRE BANDE)
 -LAKEHEAD DISTRICT (492) - 4 -ON CRDWN LAND (OTHER BAND)-SUR UNE TERRE DE LA COURONNE (AUTRE BANDE)
 -DISTRICT DE LAKEHEAD (492) - 5 -ON CRDWN LAND (NO BAND) -SUR UNE TERRE DE LA COURONNE (AUCUNE BANDE)
 - 6 -OFF RESERVE -HORS D'UNE RESERVE

BAND BANDE	BAND NO. NO. DE BANDE	SEX SEXE	TOTAL	*** ON-DANS **** *** RESERVE ****		TOTAL 1+2	***** ON CROWN LAND ***** SUR UNE TERRE DE LA COURONNE			TOTAL 3+4+5	OFF-HORS RESERVE 6
				1	2		3	4	5		
FORT WILLIAM	(492-04)	TOT	475	344	4	348					127
		M	236	178	3	181					55
		F	239	166	1	167					72
GULL BAY	(492-02)	TOT	382	275	3	278	1	7		8	96
		M	211	159	1	160	1	5		6	45
		F	171	116	2	118		2		2	51
LAC DES MILLE LACS	(492-03)	TOT	82		4	4					78
		M	39		2	2					37
		F	43		2	2					41
NIPIGON	(492-09)	TOT	61				2		45	47	14
		M	32				2		23	25	7
		F	29						22	22	7
PAYS PLAT	(492-06)	TOT	71	62		62					9
		M	37	33		33					4
		F	34	29		29					5
PIC HERON BAY	(492-07)	TOT	378	305		305	2		2	4	69
		M	193	160		160	1		1	2	31
		F	185	145		145	1		1	2	38
PIC ROBERT	(492-16)	TOT	343	213	2	215			1	1	127
		M	183	118	1	119			1	1	63
		F	160	95	1	96					64
RED ROCK	(492-08)	TOT	318	120		120	10			10	188
		M	166	65		65	8			8	93
		F	152	55		55	2			2	95
ROCKY BAY	(492-18)	TOT	222	185	1	186					36
		M	108	93	1	94					14
		F	114	92		92					22
SANDPOINT	(492-17)	TOT	34	6	6	12					22
		M	17	2	2	4					13
		F	17	4	4	8					9
WHITESAND	(492-05)	TOT	304	1	11	12	68	1	54	123	169
		M	151	1	2	3	33		27	60	88
		F	153		9	9	35	1	27	63	81
GENERAL LIST/LISTE GENERALE (492-50)		TOT	5	5		5					
		M	4	4		4					
		F	1	1		1					

REGISTERED INDIAN POPULATION BY SEX AND RESIDENCE -31/12/76- POPULATION INDIENNE INSCRITE SELON LE SEXE ET LA
 FOR BANDS DISTRICTS REGIONS AND CANADA ***** RESIDENCE, BANDES, DISTRICTS, REGIONS ET CANADA

-REGION 3
 ONTARIO REGION
 -REGION D'ONTARIO

RESIDENCE - 1 -ON A RESERVE (OWN BAND) -DANS UNE RESERVE (PROPRE BANDE)
 CODE - 2 -ON A RESERVE (OTHER BAND) -DANS UNE RESERVE (AUTRE BANDE)
 LEGEND - 3 -ON CROWN LAND (OWN BAND) -SUR UNE TERRE DE LA COURONNE (PROPRE BANDE)
 - 4 -ON CROWN LAND (OTHER BAND) -SUR UNE TERRE DE LA COURONNE (AUTRE BANDE)
 - 5 -ON CROWN LAND (NO BAND) -SUR UNE TERRE DE LA COURONNE (AUCUNE BANDE)
 - 6 -OFF RESERVE -HORS D'UNE RESERVE

DISTRICT	SEX SEXE	TOTAL	*** ON-DANS *** *** RESERVE ****		TOTAL 1+2	***** ON CROWN LAND ***** SUR UNE TERRE DE LA COURONNE			TOTAL 3+4+5	OFF-HORS RESERVE 6
			1	2		3	4	5		
LAKEHEAD DISTRICT (492)	TOT	2,675	1,516	31	1,547	83	8	102	193	935
	M	1,377	813	12	825	45	5	52	102	450
DISTRICT DE LAKEHEAD (492)	F	1,298	703	19	722	38	3	50	91	485

REGISTERED INDIAN POPULATION BY SEX AND RESIDENCE -31/12/76- POPULATION INDIENNE INSCRITE SELON LE SEXE ET LA
 FDR BANDS DISTRICTS REGIONS AND CANADA ***** RESIDENCE, BANDES, DISTRICTS, REGIONS ET CANADA

-REGION 3 RESIDENCE - 1 -DN A RESERVE (OWN BAND) -DANS UNE RESERVE (PROPRE BANDE)
 ONTARIO REGION CDDE - 2 -ON A RESERVE (OTHER BAND) -DANS UNE RESERVE (AUTRE BANDE)
 -REGION D'ONTARIO LEGEND - 3 -ON CROWN LAND (OWN BAND) -SUR UNE TERRE DE LA COURONNE (PROPRE BANDE)
 - LONDON DISTRICT (471) - 4 -ON CROWN LAND (OTHER BAND) -SUR UNE TERRE DE LA COURONNE (AUTRE BANDE)
 - 5 -ON CROWN LAND (ND BAND) -SUR UNE TERRE DE LA COURONNE (AUCUNE BANDE)
 -DISTRICT DE LONDON (471) - 6 -OFF RESERVE -HORS D'UNE RESERVE

BAND BANDE	BAND NO. NO. DE BANDE	SEX SEXE	TOTAL	*** DN-DANS ***** *** RESERVE ****		TOTAL 1+2	***** ON CROWN LAND ***** SUR UNE TERRE DE LA COURONNE			TOTAL 3+4+5	OFF-HDRS RESERVE 6
				1	2		3	4	5		
CALDWELL	(471-06)	TDT	78	2		2					76
		M	38	1		1					37
		F	40	1		1					39
CHIPPEWAS KETTLE & STONY POINT	(471-08)	TDT	850	653	3	656					194
		M	438	344	1	345					93
		F	412	309	2	311					101
CHIPPEWAS OF SARNIA	(471-09)	TOT	741	513	4	517		16		16	208
		M	375	273	2	275		4		4	96
		F	366	240	2	242		12		12	112
CHIPPEWAS OF THE THAMES	(471-02)	TDT	1,042	576	13	589		1		1	452
		M	514	297	5	302		1		1	211
		F	528	279	8	287					241
MORAVIAN OF THE THAMES	(471-05)	TDT	472	348	21	369		2		2	101
		M	246	186	11	197		1		1	48
		F	226	162	10	172		1		1	53
MUNCEYS OF THE THAMES	(471-03)	TDT	210	100		100		1		1	109
		M	109	56		56		1		1	52
		F	101	44		44					57
ONEIDAS OF THE THAMES	(471-04)	TDT	2,308	1,166	19	1,185		2		2	1,121
		M	1,136	600	9	609		2		2	525
		F	1,172	566	10	576					596
WALPOLE ISLAND	(471-07)	TDT	1,757	1,340	3	1,343		4		4	410
		M	926	731	1	732		2		2	192
		F	831	609	2	611		2		2	218
DISTRICT											

LONDON DISTRICT (471)		TOT	7,458	4,698	63	4,761		1	25	26	2,671
		M	3,782	2,488	29	2,517		1	10	11	1,254
		F	3,676	2,210	34	2,244			15	15	1,417

REGISTERED INDIAN POPULATION BY SEX AND RESIDENCE -31/12/76- POPULATION INDIENNE INSCRITE SELON LE SEXE ET LA
 FOR BANDS DISTRICTS REGIONS AND CANADA ***** RESIDENCE, BANDES, DISTRICTS, REGIONS ET CANADA

- 27 -

-REGION 3
 ONTARIO REGION
 -REGION D'ONTARIO

-NAKINA DISTRICT (489)
 -DISTRICT DE NAKINA (489)

RESIDENCE - 1 -ON A RESERVE (OWN BAND) -DANS UNE RESERVE (PROPRE BANDE)
 CODE - 2 -ON A RESERVE (OTHER BAND)-DANS UNE RESERVE (AUTRE BANDE)
 LEGEND - 3 -ON CROWN LAND (OWN BAND) -SUR UNE TERRE DE LA COURONNE (PROPRE BANDE)
 - 4 -ON CROWN LAND (OTHER BAND) -SUR UNE TERRE DE LA COURONNE (AUTRE BANDE)
 - 5 -ON CROWN LAND (NO BAND) -SUR UNE TERRE DE LA COURONNE (AUCUNE BANDE)
 - 6 -OFF RESERVE -HORS D'UNE RESERVE

BAND BANDE	BAND NO. NO. DE BANDE	SEX SEXE	TOTAL	*** ON-DANS **** *** RESERVE ****		TOTAL 1+2	***** ON CROWN LAND ***** SUR UNE TERRE DE LA COURONNE			TOTAL 3+4+5	OFF-HORS RESERVE 6
				1	2		3	4	5		
CONSTANCE LAKE	(489-02)	TOT	585	427	1	428			56	56	101
		M	297	218	1	219			27	27	51
		F	288	209		209			29	29	50
FORT HOPE	(489-03)	TOT	1,795	624	10	634	639		385	1,024	137
		M	930	309	9	318	330		214	544	68
		F	865	315	1	316	309		171	480	69
LONG LAKE NO.58	(489-05)	TOT	663	383		383	4		122	126	154
		M	340	200		200	1		65	66	74
		F	323	183		183	3		57	60	80
LONG LAKE NO.77	(489-06)	TOT	333	85	7	92	6		126	132	109
		M	178	49	4	53	1		62	63	62
		F	155	36	3	39	5		64	69	47
MARTIN FALLS	(489-04)	TOT	242	100	48	148			29	29	65
		M	130	59	24	83			16	16	31
		F	112	41	24	65			13	13	34
DISTRICT											

NAKINA DISTRICT (489)		TOT	3,618	1,619	66	1,685	649		718	1,367	566
		M	1,875	835	38	873	332		384	716	286
DISTRICT DE NAKINA (489)		F	1,743	784	28	812	317		334	651	280

REGISTERED INDIAN POPULATION BY SEX AND RESIDENCE -31/12/76- POPULATION INDIENNE INSCRITE SELON LE SEXE ET LA
 FDR BANDS DISTRICTS REGIONS AND CANADA ***** RESIDENCE, BANDES, DISTRICTS, REGIONS ET CANADA

-REGION 3 RESIDENCE - 1 -ON A RESERVE (OWN BAND) -DANS UNE RESERVE (PROPRE BANDE)
 ONTARIO REGION CDDE - 2 -ON A RESERVE (OTHER BAND) -DANS UNE RESERVE (AUTRE BANDE)
 -REGION D'ONTARIO LEGEND - 3 -ON CROWN LAND (OWN BAND) -SUR UNE TERRE DE LA COURONNE (PROPRE BANDE)
 -PETERBOROUGH DISTRICT (476)³ - 4 -ON CROWN LAND (OTHER BAND) -SUR UNE TERRE DE LA COURONNE (AUTRE BANDE)
 -DISTRICT DE PETERBOROUGH (476)³ - 5 -ON CROWN LAND (NO BAND) -SUR UNE TERRE DE LA COURONNE (AUCUNE BANDE)
 - 6 -OFF RESERVE -HORS D'UNE RESERVE

BAND BANDE	BAND NO. NO. DE BANDE	SEX SEXE	TOTAL	*** ON-DANS ***** *** RESERVE ****		TOTAL 1+2	***** ON CROWN LAND ***** SUR UNE TERRE DE LA COURONNE			TOTAL 3+4+5	OFF-HORS RESERVE 6
				1	2		3	4	5		
ALDERVILLE	(476-12)	TOT	227	126	1	127					100
		M	119	70	1	71					48
		F	108	56		56					52
BEAUSDLEIL	(476-05)	TOT	659	529		529	7	1		8	122
		M	339	286		286	2			2	51
		F	320	243		243	5	1		6	71
CHIPPEWAS OF GEORGINA ISLAND	(476-04)	TDT	209	91		91		2		2	116
		M	107	51		51					56
		F	102	40		40		2		2	60
CHIPPEWAS OF RAMA	(476-02)	TOT	503	301	8	309					194
		M	254	171	5	176					78
		F	249	130	3	133					116
CURVE LAKE	(476-13)	TOT	706	465	3	468	1		14	15	223
		M	343	246	1	247			7	7	89
		F	363	219	2	221	1		7	8	134
GIBSON	(476-09)	TOT	230	74		74					156
		M	115	35		35					80
		F	115	39		39					76
GOLDEN LAKE	(476-15)	TDT	512	251		251	1	5		6	255
		M	265	146		146	1	1		2	117
		F	247	105		105		4		4	138
HIAWATHA	(476-14)	TOT	126	82	1	83					43
		M	61	38		38					23
		F	65	44	1	45					20
IROQUOIS OF ST. REGIS	(476-11)	TOT	3,478	3,316	38	3,354			1	1	123
		M	1,702	1,635	15	1,650			1	1	51
		F	1,776	1,681	23	1,704					72
MAGNETAWAN ⁴	(476-07)	TDT	53	7		7					46
		M	25	5		5					20
		F	28	2		2					26
MOHAWKS OF THE BAY OF QUINTE	(476-16)	TDT	2,466	1,197		1,197					1,269
		M	1,204	606		606					598
		F	1,262	591		591					671
MOOSE DEER POINT	(476-10)	TOT	129	57		57					72
		M	62	32		32					30
		F	67	25		25					42

REGISTERED INDIAN POPULATION BY SEX AND RESIDENCE -31/12/76- POPULATION INDIENNE INSCRITE SELON LE SEXE ET LA
 FOR BANDS DISTRICTS REGIONS AND CANADA ***** RESIDENCE, BANDES, DISTRICTS, REGIONS ET CANADA

-REGION 3
 ONTARIO REGION
 -REGION D'ONTARIO
 -PETERBOROUGH DISTRICT (476)
 -DISTRICT DE PETERBOROUGH (476)

RESIDENCE - 1 -ON A RESERVE (OWN BAND) -DANS UNE RESERVE (PROPRE BANDE)
 CODE - 2 -ON A RESERVE (OTHER BAND) -DANS UNE RESERVE (AUTRE BANDE)
 LEGEND - 3 -ON CROWN LAND (OWN BAND) -SUR UNE TERRE DE LA COURONNE (PROPRE BANDE)
 - 4 -ON CROWN LAND (OTHER BAND) -SUR UNE TERRE DE LA COURONNE (AUTRE BANDE)
 - 5 -ON CROWN LAND (NO BAND) -SUR UNE TERRE DE LA COURONNE (AUCUNE BANDE)
 - 6 -OFF RESERVE -HORS D'UNE RESERVE

BAND BANDE	BAND NO. NO. DE BANDE	SEX SEXE	TOTAL	*** ON-DANS **** *** RESERVE ****		TOTAL 1+2	***** ON CROWN LAND ***** SUR UNE TERRE DE LA COURONNE			TOTAL 3+4+5	OFF-HORS RESERVE 6
				1	2		3	4	5		
PARRY ISLAND	(476-08)	TOT	372	248		248		5		5	119
		M	173	119		119		3		3	51
		F	199	129		129		2		2	68
SCUGOG	(476-03)	TOT	56	31		31					25
		M	29	17		17					12
		F	27	14		14					13
SHAWANAGA	(476-06)	TOT	133	77		77					56
		M	67	41		41					26
		F	66	36		36					30
GENERAL LIST	(476-50)	TOT	10	10		10					
		M	5	5		5					
		F	5	5		5					
DISTRICT											

PETERBOROUGH DISTRICT (476)											
		TOT	9,869	6,862	51	6,913	9	13	15	37	2,919
		M	4,870	3,503	22	3,525	3	4	8	15	1,330
		F	4,999	3,359	29	3,388	6	9	7	22	1,589
DISTRICT DE PETERBOROUGH (476)											

REGISTERED INDIAN POPULATION BY SEX AND RESIDENCE -31/12/76- POPULATION INDIENNE INSCRITE SELON LE SEXE ET LA RESIDENCE. BANDES, DISTRICTS, REGIONS ET CANADA *****

-REGION 3
ONTARIO REGION
-REGION D'ONTARIO

RESIDENCE - 1 -ON A RESERVE (OWN BANO) -DANS UNE RESERVE (PROPRE BANOE)
 CODE - 2 -ON A RESERVE (OTHER BANO) -DANS UNE RESERVE (AUTRE BANOE)
 LEGEND - 3 -ON CROWN LAND (OWN BANO) -SUR UNE TERRE DE LA COURONNE (PROPRE BANOE)
 - 4 -ON CROWN LAND (OTHER BANO) -SUR UNE TERRE DE LA COURONNE (AUTRE BANOE)
 - 5 -ON CROWN LAND (NO BANO) -SUR UNE TERRE DE LA COURONNE (AUCUNE BANOE)
 - 6 -OFF RESERVE -HORS D'UNE RESERVE

-SIOUX LOOKOUT DISTRICT (494)

-DISTRICT DE SIOUX
LOOKOUT (494)

BANO BANOE	BANO NO. NO. DE BANOE	SEX SEXE	TOTAL	*** ON-DANS **** *** RESERVE ****		TOTAL 1+2	***** ON CROWN LAND ***** SUR UNE TERRE DE LA COURONNE			TOTAL 3+4+5	OFF-HORS RESERVE 6
				1	2		3	4	5		
ANGLING LAKE ⁵	(494-06)	TOT	160	2		2	158			158	
		M	85				85			85	
		F	75	2		2	73			73	
BEARSKIN LAKE ⁵	(494-07)	TOT	326	9		9	274			274	43
		M	163	5		5	137			137	21
		F	163	4		4	137			137	22
BIG TROUT LAKE ⁵	(494-09)	TOT	643	35		35	537			537	71
		M	316	20		20	261			261	35
		F	327	15		15	276			276	36
CARIBOU LAKE	(494-04)	TOT	455	391		391	31			31	33
		M	210	180		180	14			14	16
		F	245	211		211	17			17	17
CAT LAKE	(494-16)	TOT	244	231		231	1			1	12
		M	130	125		125					5
		F	114	106		106	1			1	7
DEER LAKE	(494-11)	TOT	1,843	1,117		1,117	560	8		568	158
		M	923	559		559	287	4		291	73
		F	920	558		558	273	4		277	85
FORT SEVERN	(494-15)	TOT	261	5		5	238	1		239	17
		M	122	2		2	113			114	6
		F	139	3		3	125	1		125	11
KASABONIKA LAKE ⁵	(494-10)	TOT	367	15		15	348			348	4
		M	167	6		6	158			158	3
		F	200	9		9	190			190	1
KINGFISHER ⁵	(494-12)	TOT	218	1		1	215			215	2
		M	111				111			111	
		F	107	1		1	104			104	2
LAC SEUL	(494-05)	TOT	1,256	397	13	410	33	1		34	812
		M	671	221	5	226	18		1	19	426
		F	585	176	8	184	15			15	386
MUSKRAT DAM LAKE ⁵	(494-13)	TOT	169	11		11	123			123	35
		M	88	3		3	65			65	20
		F	81	8		8	58			58	15
OSNABURGH	(494-03)	TOT	824	529	9	538	1			1	285
		M	411	263	4	267	1			1	143
		F	413	266	5	271					142

REGISTERED INDIAN POPULATION BY SEX AND RESIDENCE -31/12/76- POPULATION INDIENNE INSCRITE SELON LE SEXE ET LA
 FOR BANDS DISTRICTS REGIONS AND CANADA ***** RESIDENCE, BANDES, DISTRICTS, REGIONS ET CANADA

- 31 -

-REGION 3
 ONTARIO REGION
 -REGION O'ONTAR(O
 -SIOUX LOOKOUT DISTRICT (494)
 -DISTRICT DE SIOUX
 LCOKOUT (494)

RESIDENCE - 1 -ON A RESERVE (OWN BANO) -DANS UNE RESERVE (PROPRE BANOE)
 COOE - 2 -ON A RESERVE (OTHER BANO)-DANS UNE RESERVE (AUTRE BANOE)
 LEGEND - 3 -ON CROWN LAND (OWN BANO) -SUR UNE TERRE DE LA COURONNE (PROPRE BANOE)
 - 4 -ON CROWN LAND (OTHER BANO)-SUR UNE TERRE DE LA COURONNE (AUTRE BANOE)
 - 5 -ON CROWN LAND (NO BANO) -SUR UNE TERRE DE LA COURONNE (AUCUNE BANOE)
 - 6 -OFF RESERVE -HORS O'UNE RESERVE

BAND BANOE	BAND NO. NO.OE BANOE	SEX SEXE	TOTAL	*** ON-OANS **** *** RESERVE ****		TOTAL 1+2	***** ON CROWN LAND ***** SUR UNE TERRE DE LA COURONNE			TOTAL 3+4+5	OFF-HORS RESERVE 6
				1	2		3	4	5		
PIKANGIKUM	(494-08)	TOT	1,012	717		717	234			234	61
		M	533	371		371	133			133	29
		F	479	346		346	101			101	32
SACHIGO LAKE ⁵	(494-14)	TOT	291	191	1	192	15			15	84
		M	146	98	1	99	5			5	42
		F	145	93		93	10			10	42
WUNNUMIN ⁵	(494-17)	TOT	263	15		15	246			246	2
		M	125	7		7	117			117	1
		F	138	8		8	129			129	1
DISTRICT											

SIOUX LOOKOUT DISTRICT (494)											
		TOT	8,332	3,666	23	3,689	3,014		10	3,024	1,619
		M	4,201	1,860	10	1,870	1,505		6	1,511	820
		F	4,131	1,806	13	1,819	1,509		4	1,513	799
DISTRICT DE SIOUX LOOKOUT (494)											

REGISTERED INDIAN POPULATION BY SEX AND RESIDENCE -31/12/76- POPULATION INDIENNE INSCRITE SELON LE SEXE ET LA
 FOR BANDS DISTRICTS REGIONS AND CANADA ***** RESIDENCE, BANDES, DISTRICTS, REGIONS ET CANADA

-REGION 3 RESIDENCE - 1 -ON A RESERVE (OWN BAND) -DANS UNE RESERVE (PROPRE BANDE)
 ONTARIO REGION CODE - 2 -ON A RESERVE (OTHER BAND) -DANS UNE RESERVE (AUTRE BANDE)
 -REGION D'ONTARIO LEGEND - 3 -ON CROWN LAND (OWN BAND) -SUR UNE TERRE DE LA COURONNE (PROPRE BANDE)
 -SUDBURY DISTRICT (411) 6 - 4 -ON CROWN LAND (OTHER BAND) -SUR UNE TERRE DE LA COURONNE (AUTRE BANDE)
 -DISTRICT DE SUDBURY (411) 6 - 5 -ON CROWN LAND (NO BAND) -SUR UNE TERRE DE LA COURONNE (AUCUNE BANDE)
 - 6 -OFF RESERVE -HORS D'UNE RESERVE

BAND BANDE	BAND NO. NO. DE BANDE	SEX SEXE	TOTAL	*** ON-DANS **** *** RESERVE ****		TOTAL 1+2	***** ON CROWN LAND ***** SUR UNE TERRE DE LA COURONNE			TOTAL 3+4+5	OFF-HORS RESERVE 6
				1	2		3	4	5		
ABITIBI ONTARIO	(411-20)	TOT	62	1		1					61
		M	42	1		1					41
		F	20								
BACHEWANA	(411-29)	TOT	419	284	11	295					124
		M	220	155	5	160					60
		F	199	129	6	135					64
BRUNSWICK HOUSE	(411-14)	TOT	212	82		82					130
		M	114	44		44					70
		F	98	38		38					60
CHAPLEAU CREE	(411-05)	TOT	37								37
		M	26								26
		F	11								11
CHAPLEAU OJIBWAY	(411-15)	TOT	21	21		21					
		M	10	10		10					
		F	11	11		11					
COCKBURN ISLAND	(411-21)	TOT	33		10	10					23
		M	18		5	5					13
		F	15		5	5					10
DOKIS	(411-02)	TOT	255	134		134					121
		M	136	77		77					59
		F	119	57		57					62
FLYING POST	(411-13)	TOT	30		1	1					29
		M	19		1	1					18
		F	11								11
GARDEN RIVER	(411-30)	TOT	714	596	11	607					107
		M	361	314	2	316					45
		F	353	282	9	291					62
HENVEY INLET	(411-18)	TOT	177	92	1	93					84
		M	79	49		49					30
		F	98	43	1	44					54
MAGNETTAWAN ⁴	(411-22)	TOT	3								3
		M	2								2
		F	1								1
MATACHEWAN	(411-03)	TOT	133	37		37					96
		M	68	20		20					48
		F	65	17		17					48

REGISTERED INDIAN POPULATION BY SEX AND RESIDENCE -31/12/76- POPULATION INDIENNE INSCRITE SELON LE SEXE ET LA
 FOR BANDS DISTRICTS REGIONS AND CANADA ***** RESIDENCE, BANDES, DISTRICTS, REGIONS ET CANADA

- 33 -

-REGION 3 RESIDENCE - 1 -ON A RESERVE (OWN BANO) -DANS UNE RESERVE (PROPRE BANOE)
 ONTARIO REGION CODE - 2 -ON A RESERVE (OTHER BANO) -DANS UNE RESERVE (AUTRE BANOE)
 -REGION O'ONTARIO LEGEND - 3 -ON CROWN LAND (OWN BANO) -SUR UNE TERRE DE LA COURONNE (PROPRE BANOE)
 -SUDBURY DISTRICT (411) - 4 -ON CROWN LAND (OTHER BANO) -SUR UNE TERRE DE LA COURONNE (AUTRE BANOE)
 -DISTRICT DE SUDBURY (411) - 5 -ON CROWN LAND (NO BANO) -SUR UNE TERRE DE LA COURONNE (AUCUNE BANOE)
 - 6 -OFF RESERVE -HORS D'UNE RESERVE

BAND BANOE	BAND NO. NO. DE BANOE	SEX SEXE	TOTAL	*** ON-DANS *** RESERVE	**** 2	TOTAL 1+2	***** ON CROWN LAND ***** SUR UNE TERRE DE LA COURONNE	TOTAL 3+4+5	OFF-HORS RESERVE
				1			3 4 5		6
MATTAGAMI	(411-12)	TOT	153	98		98			55
		M	77	53		53			24
		F	76	45		45			31
MICHIPICOTEN ⁷	(411-09)	TOT	156	40		40			116
		M	79	22		22			57
		F	77	18		18			59
MISSANABIE CREE	(411-07)	TOT	62						62
		M	29						29
		F	33						33
MISSISSAUGA ⁷	(411-11)	TOT	329	267		267	1	1	2
		M	158	131		131		1	1
		F	171	136		136	1		1
NIPISSING	(411-04)	TOT	554	366		366		1	1
		M	295	200		200	1		1
		F	259	166		166			
SERPENT RIVER	(411-32)	TOT	353	158	4	162			191
		M	169	82	2	84			85
		F	184	76	2	78			106
SHEGUIANDAH	(411-24)	TOT	106	75		75			31
		M	52	41		41			11
		F	54	34		34			20
SHESHEGWANING	(411-25)	TOT	160	91	6	97	2		2
		M	70	44	2	46			24
		F	90	47	4	51	2		2
SPANISH RIVER NO. 1 ⁷	(411-33)	TOT	1,053	750	7	757		5	5
		M	535	396	4	400		3	3
		F	518	354	3	357		2	2
SUCKER CREEK	(411-27)	TOT	211	151		151			60
		M	97	79		79			18
		F	114	72		72			42
THESSALON	(411-35)	TOT	100	55	3	58			42
		M	45	28	2	30			15
		F	55	27	1	28			27
TIMAGAMI	(411-06)	TOT	186	93		93	1	5	6
		M	91	49		49		2	2
		F	95	44		44	1	3	4


-REGION 3 RESIDENCE - 1 -ON A RESERVE (OWN BAND) -DANS UNE RESERVE (PROPRE BANDE)
 ONTARIO REGION CODE - 2 -DN A RESERVE (D'THER BAND)-DANS UNE RESERVE (AUTRE BANDE)
 -REGION D'ONTARIO LEGEND - 3 -ON CROWN LAND (DWN BAND) -SUR UNE TERRE DE LA COURONNE (PROPRE BANDE)
 -SUDBURY DISTRICT (411) - 4 -ON CRDWN LAND(D'THER BAND)-SUR UNE TERRE DE LA CCURDNNE (AUTRE BANDE)
 -DISTRICT DE SUDBURY (411) - 5 -ON CROWN LAND (ND BAND) -SUR UNE TERRE DE LA CDURDNNE (AUCUNE BANDE)
 - 6 -OFF RESERVE -HORS D'UNE RESERVE

BAND BANDE	BAND NO. NO. DE BANDE	SEX SEXE	TOTAL	*** DN-DANS *** RESERVE	**** ****	TOTAL 1+2	***** ON CRDWN LAND SUR UNE TERRE DE LA CDURDNNE	***** *****	TOTAL 3+4+5	OFF-HDRS RESERVE
				1	2		3	4	5	6
WAHNAPIAE	(411-19)	TOT	16	5		5				11
		M	6	1		1				5
		F	10	4		4				6
WEST BAY	(411-28)	TOT	917	533	4	537	1	1	2	378
		M	473	285	1	286		1	1	186
		F	444	248	3	251	1		1	192
WHITEFISH LAKE	(411-08)	TOT	257	188		188		2	1	66
		M	136	98		98		1	1	36
		F	121	90		90		1	1	30
WHITEFISH RIVER	(411-17)	TOT	363	271	2	273				90
		M	177	133	1	134				43
		F	186	138	1	139				47
WIKWEMIKONG	(411-23)	TOT	3,069	2,241	14	2,255				814
		M	1,498	1,124	4	1,128				370
		F	1,571	1,117	10	1,127				444
GENERAL LIST/LISTE GENERALE (411-50)		TOT	6				2		2	4
		M	5				2		2	3
		F	1							1
DISTRICT										
SUDBURY DISTRICT (411)		TOT	10,147	6,629	74	6,703	7	9	7	23
		M	5,087	3,436	29	3,465	2	6	4	12
		F	5,060	3,193	45	3,238	5	3	3	11
DISTRICT DE SUDBURY (411)										
REGION										
REGION 3		TOT	64,690	38,654	429	39,083	3,928	300	916	5,144
ONTARIO REGION		M	32,619	19,994	202	20,196	1,980	151	486	2,617
REGION D'ONTARIO		F	32,071	18,660	227	18,887	1,948	149	430	2,527

- The Bay of Quinte Mohawk, Bearfoot Onondaga, Delaware, Konadaha Seneca, Lower Cayuga, Lower Mohawk, Niharondasa Seneca, Oneida, Onodaga Clear Sky, Tuscarora, Upper Cayuga, Upper Mohawk and Walker Mohawk are all recognized groups of the Six Nations of the Grand River Band, Brantford District (479).
- Cape Croker Band of Bruce District (478) changed its name to Chippewas of Nawash, effective March 23, 1976.

- Les Baie de Quinte Mohawk, Bearfoot Onondaga, Delaware, Konadaha Seneca, Lower Cayuga, Lower Mohawk, Niharondasa Seneca, Oneida, Onodaga Clear Sky, Tuscarora, Upper Cayuga, Upper Mohawk et Walker Mohawk sont des groupes officiels de la bande des Six-Nations de Grand River, district de Brantford (479).
- La bande de Cape Croker dans le district de Bruce (478) a changé son nom pour celui de Chippewas of Nawash, le 23 mars 1976.

3. Georgian Bay District (475) and Kingston District (481) amalgamated to form the Peterborough District (476), effective September 1, 1976.
 4. The Magnetawan Band in the Peterborough District (476) and the Magnettawan Band in the Sudbury District (411) are identified as the same band, but are administered by two different districts.
 5. The Trout Lake Band from the Sioux Lookout District (494) split into eight separate bands effective January 13, 1976: Big Trout Lake Band, Sachigo Lake Band, Wunnumin Band, Kingfisher Band, Muskrat Dam Lake Band, Angling Lake Band, Kasabonika Band, and Bearskin Lake Band.
 6. The Sault Ste Marie District (493) and the Manitoulin Island District (488) amalgamated with the Sudbury District (411) effective April 1, 1976.
 7. The lists for the four former Spanish River Bands were amalgamated into one Spanish River Band, while the lists for the two Mississauga and the two Michipicoten Bands were amalgamated into one list for the Mississauga Band and one list for the Michipicoten Band respectively.
3. Le district de Georgian Bay (475) et le district de Kingston (481) se sont joints pour former le district de Peterborough (476), effectif le 1^{er} septembre, 1976.
 4. La bande Magnetawan du district de Peterborough (476) et la bande Magnettawan du district de Sudbury (411) sont identifiées comme la même bande, mais sont administrées par deux districts différents.
 5. La bande Trout Lake du district de Sioux Lookout (494) s'est séparée en huit bandes le 13 janvier, 1976: bandes de Big Trout, Sachigo Lake, Wunnumin, Kingfisher, Muskrat Dam Lake, Angling Lake, Kasabonika, and Bearskin Lake.
 6. Le district de Sault Ste Marie (493) et le district de Manitoulin Island (488) ont amalgamés avec le district de Sudbury (411) le 1^{er} avril, 1976.
 7. Les listes pour les quatre bandes précédentes de Spanish River ont été amalgamées dans une bande de Spanish River pendant que les listes pour les deux bandes de Mississauga et les deux bandes de Michipicoten ont été amalgamées dans une liste pour la bande de Mississauga et une liste pour la bande de Michipicoten respectivement.



REGISTERED INDIAN POPULATION BY SEX AND RESIDENCE -31/12/76- POPULATION INDIENNE INSCRITE SELON LE SEXE ET LA
 FOR BANDS DISTRICTS REGIONS AND CANADA ***** RESIDENCE, BANDES, OISTRICTS, REGIONS ET CANADA

-REGION 4
 MANITOBA REGION
 -REGION DE MANITOBA

RESIDENCE - 1 -ON A RESERVE (OWN BANO) -DANS UNE RESERVE (PROPRE BANOE)
 CODE - 2 -ON A RESERVE (OTHER BANO) -DANS UNE RESERVE (AUTRE BANOE)
 LEGEND - 3 -ON CROWN LAND (OWN BANO) -SUR UNE TERRE DE LA COURONNE (PROPRE BANOE)
 - 4 -ON CROWN LAND (OTHER BANO) -SUR UNE TERRE DE LA COURONNE (AUTRE BANOE)
 - 5 -ON CROWN LAND (NO BANO) -SUR UNE TERRE DE LA COURONNE (AUCUNE BANOE)
 - 6 -OFF RESERVE -HORS D'UNE RESERVE

-MANITOBA REGIONAL OFFICE (501)

-BUREAU REGIONAL
 OU MANITOBA (501)

BANO BANOE	BANO NO. NO. DE BANOE	SEX SEXE	TOTAL	*** ON-DANS *** *** RESERVE ****		TOTAL 1+2	***** ON CROWN LAND ***** SUR UNE TERRE DE LA COURONNE			TOTAL 3+4+5	OFF-HORS RESERVE 6
				1	2		3	4	5		
BERENS RIVER	(501-08)	TOT	872	687		687					185
		M	454	376		376					78
		F	418	311		311					107
BIRDTAIL SIOUX	(501-32)	TOT	229	175		175					54
		M	116	97		97					19
		F	113	78		78					35
BLOODVEIN	(501-09)	TOT	430	391		391					39
		M	205	190		190					15
		F	225	201		201					24
BROKENHEAD	(501-03)	TOT	501	164		164					337
		M	255	89		89					166
		F	246	75		75					171
BUFFALO POINT	(501-07)	TOT	32								32
		M	20								20
		F	12								12
CHEMAHAWIN	(501-4J)	TOT	437	366		366					71
		M	211	177		177					34
		F	226	189		189					37
CRANE RIVER	(501-27)	TOT	174	88		88		17		17	69
		M	89	49		49		7		7	33
		F	85	39		39		10		10	36
CROSS LAKE	(501-24)	TOT	1,983	1,666		1,666	8	7		15	302
		M	1,023	871		871	5	5		10	142
		F	960	795		795	3	2		5	160
DAKOTA PLAINS	(501-36)	TOT	134	98		98	2			2	34
		M	73	57		57	2			2	14
		F	61	41		41					20
DAKOTA TIPI	(501-56)	TOT	141	70		70					71
		M	86	50		50					36
		F	55	20		20					35
E88 AND FLOW	(501-28)	TOT	621	352		352		1		1	268
		M	301	180		180		1		1	120
		F	320	172		172					148
FAIRFORD	(501-14)	TOT	888	636		636					252
		M	449	325		325					124
		F	439	311		311					128

REGISTERED INDIAN POPULATION BY SEX AND RESIDENCE -31/12/76- POPULATION INDIENNE INSCRITE SELON LE SEXE ET LA
 FDR BANDS DISTRICTS REGIONS AND CANADA ***** RESIDENCE, BANDES, DISTRICTS, REGIONS ET CANADA

-38-

-REGION 4
 MANITOBA REGION
 -REGION DE MANITOBA

RESIDENCE - 1 -DN A RESERVE (OWN BAND) -DANS UNE RESERVE (PROPRE BANDE)
 CODE - 2 -DN A RESERVE (OTHER BAND) -DANS UNE RESERVE (AUTRE BANDE)
 LEGEND - 3 -DN CRDWN LAND (OWN BAND) -SUR UNE TERRE DE LA COURONNE (PROPRE BANDE)
 - 4 -DN CRDWN LAND (OTHER BAND) -SUR UNE TERRE DE LA COURONNE (AUTRE BANDE)
 - 5 -DN CRDWN LAND (ND BAND) -SUR UNE TERRE DE LA COURONNE (AUCUNE BANDE)
 - 6 -OFF RESERVE -HORS D'UNE RESERVE

-MANITOBA REGIONAL OFFICE (501)

-BUREAU REGIONAL
 DU MANITOBA (501)

BAND BANDE	BAND NO. NO. DE BANDE	SEX SEXE	TOTAL	*** DN-DANS *** *** RESERVE ****		TOTAL 1+2	***** DN CRDWN LAND ***** SUR UNE TERRE DE LA COURONNE			TOTAL 3+4+5	OFF-HDRS RESERVE 6
				1	2		3	4	5		
FISHER RIVER	(501-06)	TOT	1,236	742	3	745					491
		M	641	392	2	394					247
		F	595	350	1	351					244
FORT ALEXANDER	(501-04)	TOT	2,448	1,743		1,743	6	2		8	697
		M	1,266	907		907	4			4	355
		F	1,182	836		836	2	2		4	342
GAMBLERS	(501-42)	TOT	28	21		21					7
		M	18	14		14					4
		F	10	7		7					3
GARDEN HILL	(501-20)	TOT	1,560	1,359	17	1,376	12	5	1	18	166
		M	828	724	10	734	5	2	1	8	86
		F	732	635	7	642	7	3		10	80
GOD'S LAKE ¹	(501-18)	TOT	1,028	795		795	32			32	201
		M	511	411		411	11			11	89
		F	517	384		384	21			21	112
GOD'S RIVER ¹	(501-58)	TOT	212	17		17	189			189	6
		M	108	6		6	100			100	2
		F	104	11		11	89			89	4
GRAND RAPIDS	(501-48)	TOT	341	253	3	256		1		1	84
		M	185	138	1	139		1		1	45
		F	156	115	2	117					39
HOLLOW WATER	(501-05)	TOT	439	350		350	4			4	85
		M	225	179		179	1			1	45
		F	214	171		171	3			3	40
JACKHEAD	(501-10)	TOT	357	210		210					147
		M	188	117		117					71
		F	169	93		93					76
KEESEEKOWENIN	(501-34)	TOT	353	192		192					161
		M	183	104		104					79
		F	170	88		88					82
LAKE MANITOBA	(501-13)	TOT	601	417		417					184
		M	309	220		220					89
		F	292	197		197					95
LAKE ST. MARTIN	(501-17)	TOT	759	452		452					307
		M	366	232		232					134
		F	393	220		220					173

REGISTERED INDIAN POPULATION BY SEX AND RESIDENCE -31/12/76- POPULATION INDIENNE INSCRITE SELON LE SEXE ET LA
 FOR BANDS DISTRICTS REGIONS AND CANADA ***** RESIDENCE, BANDES, DISTRICTS, REGIONS ET CANADA

-39-

-REGION 4
 MANITOBA REGION
 -REGION DE MANITOBA
 -MANITOBA REGIONAL OFFICE (501)
 -BUREAU REGIONAL
 OU MANITOBA (501)

RESIDENCE - 1 -ON A RESERVE (OWN BAND) -DANS UNE RESERVE (PROPRE BANDE)
 CODE - 2 -ON A RESERVE (OTHER BAND) -DANS UNE RESERVE (AUTRE BANDE)
 LEGEND - 3 -ON CROWN LAND (OWN BAND) -SUR UNE TERRE DE LA COURONNE (PROPRE BANDE)
 - 4 -ON CROWN LAND (OTHER BAND) -SUR UNE TERRE DE LA COURONNE (AUTRE BANDE)
 - 5 -ON CROWN LAND (NO BAND) -SUR UNE TERRE DE LA COURONNE (AUCUNE BANDE)
 - 6 -OFF RESERVE -HORS D'UNE RESERVE

BAND BANDE	BAND NO. NO. DE BANDE	SEX SEXE	TOTAL	*** ON-DANS **** *** RESERVE ****		TOTAL 1+2	***** ON CROWN LAND ***** SUR UNE TERRE DE LA COURONNE			TOTAL 3+4+5	OFF-HORS RESERVE 6
				1	2		3	4	5		
LITTLE BLACK RIVER (501-02)	TOT		254	177		177					77
	M		125	94		94					31
	F		129	83		83					46
LITTLE GRAND RAPIDS (501-12)	TOT		849	538		538	210			210	101
	M		452	280		280	120			120	52
	F		397	258		258	90			90	49
LITTLE SASKATCHEWAN (501-16)	TOT		398	226		226					172
	M		199	114		114					85
	F		199	112		112					87
LONG PLAIN (501-35)	TOT		986	456		456	1			1	529
	M		495	250		250					245
	F		491	206		206	1			1	284
MCOSE LAKE (501-44)	TOT		329	287		287	2			2	40
	M		157	135		135					22
	F		172	152		152	2			2	18
NORWAY HOUSE (501-26)	TOT		2,285	2,021		2,021	1			1	263
	M		1,144	1,020		1,020					124
	F		1,141	1,001		1,001	1			1	139
OAK LAKE (501-37)	TOT		316	228		228					88
	M		152	115		115					37
	F		164	113		113					51
OXFORD HOUSE (501-19)	TOT		1,014	928		928					86
	M		545	499		499					46
	F		469	429		429					40
PEGUIS (501-11)	TOT		2,420	1,303	3	1,306	2			2	1,112
	M		1,282	718	1	719	1			1	562
	F		1,138	585	2	587	1			1	550
PINE CREEK (501-30)	TOT		649	362		362		3		3	284
	M		347	203		203		1		1	143
	F		302	159		159		2		2	141
POPLAR RIVER (501-25)	TOT		487	457		457					30
	M		250	234		234					16
	F		237	223		223					14
RED SUCKER LAKE (501-23)	TOT		308	11		11	286	10		296	1
	M		149	7		7	135	6		141	1
	F		159	4		4	151	4		155	

REGISTERED INDIAN POPULATION BY SEX AND RESIDENCE -31/12/76- POPULATION INDIENNE INSCRITE SELON LE SEXE ET LA
 FOR BANDS DISTRICTS REGIONS AND CANADA ***** RESIDENCE, BANDES, DISTRICTS, REGIONS ET CANADA

-REGION 4
 MANITOBA REGION
 -REGION DE MANITOBA
 -MANITOBA REGIONAL OFFICE (501)
 -BUREAU REGIONAL
 OU MANITOBA (501)

RESIDENCE - 1 -ON A RESERVE (OWN BAND) -DANS UNE RESERVE (PROPRE BANDE)
 CODE - 2 -ON A RESERVE (OTHER BAND) -DANS UNE RESERVE (AUTRE BANDE)
 LEGEND - 3 -ON CROWN LAND (OWN BAND) -SUR UNE TERRE DE LA CCURONNE (PROPRE BANDE)
 - 4 -ON CROWN LAND (OTHER BAND) -SUR UNE TERRE DE LA CCURONNE (AUTRE BANDE)
 - 5 -ON CROWN LAND (NO BAND) -SUR UNE TERRE DE LA CCURONNE (AUCUNE BANDE)
 - 6 -OFF RESERVE -HORS D'UNE RESERVE

BAND BANDE	BAND NO. NO. DE BANDE	SEX SEXE	TOTAL	*** ON-DANS **** *** RESERVE ****		TOTAL 1+2	***** ON CROWN LAND ***** SUR UNE TERRE DE LA CCURONNE			TOTAL 3+4+5	OFF-HORS RESERVE 6
				1	2		3	4	5		
ROLLING RIVER	(501-39)	TOT	349	268		268					81
		M	177	140		140					37
		F	172	128		128					44
ROSEAU RIVER	(501-15)	TOT	910	487		487					423
		M	471	257		257					214
		F	439	230		230					209
SANDY BAY	(501-31)	TOT	1,751	1,235	1	1,236			46	46	469
		M	915	651		651			30	30	234
		F	836	584	1	585			16	16	235
SHOAL RIVER	(501-55)	TOT	623	431		431	32		3	35	157
		M	341	239		239	21		3	24	78
		F	282	192		192	11			11	79
SIOUX VALLEY	(501-38)	TOT	1,028	775		775		1		1	252
		M	515	409		409		1		1	105
		F	513	366		366					147
ST. THERESA POINT	(501-21)	TOT	1,181	1,055	9	1,064	9	1		10	107
		M	590	532	3	535	3	1		4	51
		F	591	523	6	529	6			6	56
SWAN LAKE	(501-41)	TOT	526	200		200					326
		M	256	112		112					144
		F	270	88		88					182
THE PAS	(501-47)	TOT	1,274	1,137		1,137	2	1		3	134
		M	674	612		612	1	1		2	60
		F	600	525		525	1			1	74
VALLEY RIVER	(501-40)	TOT	470	259		259		14		14	197
		M	230	122		122		8		8	100
		F	240	137		137		6		6	97
WASAGAMACK	(501-22)	TOT	530	510	7	517					13
		M	264	257	3	260					4
		F	266	253	4	257					9
WATERHEN	(501-29)	TOT	387	238		238			13	13	136
		M	210	138		138			7	7	65
		F	177	100		100			6	6	71
WAYWAYSEECAPPO	(501-33)	TOT	852	464		464		9		9	379
		M	423	244		244		3		3	176
		F	429	220		220		6		6	203

REGISTERED INDIAN POPULATION BY SEX AND RESIDENCE -31/12/76- POPULATION INDIENNE INSCRITE SELON LE SEXE ET LA
 FDR BANDS DISTRICTS REGIONS AND CANADA ***** RESIDENCE, BANDES, DISTRICTS, REGIONS ET CANADA

-REGION 4
 MANITDBA REGION
 -REGION DE MANITDBA
 -MANITOBA REGIONAL OFFICE (501)
 -BUREAU REGIONAL
 DU MANITOBA (501)

RESIDENCE - 1 -ON A RESERVE (OWN BAND) -DANS UNE RESERVE (PROPRE BANDE)
 CODE - 2 -ON A RESERVE (OTHER BAND) -DANS UNE RESERVE (AUTRE BANDE)
 LEGEND - 3 -ON CROWN LAND (OWN BAND) -SUR UNE TERRE DE LA COURONNE (PROPRE BANDE)
 - 4 -ON CROWN LAND (OTHER BAND) -SUR UNE TERRE DE LA COURONNE (AUTRE BANDE)
 - 5 -ON CROWN LAND (NO BAND) -SUR UNE TERRE DE LA COURONNE (AUCUNE BANDE)
 - 6 -OFF RESERVE -HORS D'UNE RESERVE

BAND BANDE	BAND NO. NO. DE BANDE	SEX SEXE	TOTAL	*** ON-DANS **** *** RESERVE ****		TOTAL 1+2	***** ON CROWN LAND ***** SUR UNE TERRE DE LA COURONNE			TOTAL 3+4+5	OFF-HORS RESERVE 6
				1	2		3	4	5		
GENERAL LIST/LISTE GENERALE (501-50)											
		TOT	8								8
		M	7								7
		F	1								1
DISTRICT											
MANITDBA REGIONAL OFFICE (501)											
		TOT	35,988	25,297	43	25,340	798	72	63	933	9,715
		M	18,480	13,287	20	13,307	409	37	41	487	4,686
		F	17,508	12,010	23	12,033	389	35	22	446	5,029
BUREAU REGIONAL DU MANITOBA (501)											

-REGION 4
 MANITOBA REGION
 -REGION DE MANITOBA
 -THOMPSON DISTRICT (578)
 -DISTRICT DE THOMPSON (578)

RESIDENCE - 1 -ON A RESERVE (OWN BAND) -DANS UNE RESERVE (PROPRE BANDE)
 CODE - 2 -ON A RESERVE (OTHER BAND) -DANS UNE RESERVE (AUTRE BANDE)
 LEGEND - 3 -ON CROWN LAND (OWN BAND) -SUR UNE TERRE DE LA COURONNE (PROPRE BANDE)
 - 4 -ON CROWN LAND (OTHER BAND) -SUR UNE TERRE DE LA COURONNE (AUTRE BANDE)
 - 5 -ON CROWN LAND (NO BAND) -SUR UNE TERRE DE LA COURONNE (AUCUNE BANDE)
 - 6 -OFF RESERVE -HORS D'UNE RESERVE

BAND BANDE	BAND NO. NO. DE BANDE	SEX SEXE	TOTAL	*** ON-DANS *** RESERVE 1	**** 2	TOTAL 1+2	***** ON CROWN LAND SUR UNE TERRE DE LA 3	***** 4	***** 5	TOTAL 3+4+5	OFF-HORS RESERVE 6
BARREN LANDS	(578-49)	TOT	672	345		345	216	9	47	272	55
		M	351	180		180	114	8	21	143	28
		F	321	165		165	102	1	26	129	27
CHURCHILL	(578-54)	TOT	384				270		2	272	112
		M	205				149		1	150	55
		F	179				121		1	122	57
FOX LAKE	(578-57)	TOT	305	3		3	206	6	31	243	59
		M	149	1		1	100	4	14	118	30
		F	156	2		2	106	2	17	125	29
MATHIAS COLOMB	(578-46)	TOT	1,104	922		922	12	9	56	77	105
		M	607	512		512	6	4	36	46	49
		F	497	410		410	6	5	20	31	56
NELSON HOUSE	(578-45)	TOT	1,819	1,087		1,087	6		549	555	177
		M	922	568		568	2		271	273	81
		F	897	519		519	4		278	282	96
SHAMATTAWA	(578-52)	TOT	534	6		6	476	6		482	46
		M	275	1		1	245	2		247	27
		F	259	5		5	231	4		235	19
SPLIT LAKE	(578-53)	TOT	1,105	864		864			14	14	227
		M	557	438		438			6	6	113
		F	548	426		426			8	8	114
YORK FACTORY	(578-51)	TOT	400	4		4	208		96	304	92
		M	202	3		3	104		50	154	45
		F	198	1		1	104		46	150	47
DISTRICT											

THOMPSON DISTRICT (578)											
		TOT	6,323	3,231		3,231	1,394	30	795	2,219	873
		M	3,268	1,703		1,703	720	18	399	1,137	428
		F	3,055	1,528		1,528	674	12	396	1,082	445
DISTRICT DE THOMPSON (578)											


REGION											

REGION 4											
		TOT	42,311	28,528	43	28,571	2,192	102	858	3,152	10,588
		M	21,748	14,990	20	15,010	1,129	55	440	1,624	5,114
		F	20,563	13,538	23	13,561	1,063	47	418	1,528	5,474
MANITOBA REGION											

REGION DE MANITOBA											

1. The God's Lake Band, Manitoba Region (501) was divided to form two bands: the God's Lake Band, the God's River Band.

1. La bande de God's Lake de la région du Manitoba (501) a été divisée en deux bandes: la bande God's Lake, la bande God's River.



REGISTERED INDIAN POPULATION BY SEX AND RESIDENCE -31/12/76- POPULATION INDIENNE INSCRITE SELON LE SEXE ET LA
 FOR BANDS DISTRICTS REGIONS AND CANADA ***** RESIDENCE, BANDES, DISTRICTS, REGIONS ET CANADA

-43-

-REGION 5 RESIDENCE - 1 -ON A RESERVE (DWN BAND) -DANS UNE RESERVE (PROPRE BANDE)
 SASKATCHEWAN REGION CODE - 2 -ON A RESERVE (DTHR BAND) -DANS UNE RESERVE (AUTRE BANDE)
 -REGION DE SASKATCHEWAN LEGEND - 3 -ON CRDWN LAND (DWN BAND) -SUR UNE TERRE DE LA COURDNE (PROPRE BANDE)
 -MEADOW LAKE DISTRICT (676) - 4 -ON CROWN LAND (DTHR BAND) -SUR UNE TERRE DE LA COURDNE (AUTRE BANDE)
 -DISTRICT DE MEADOW LAKE (676) - 5 -DN CROWN LAND (ND BAND) -SUR UNE TERRE DE LA COURDNE (AUCUNE BANDE)
 - 6 -DFF RESERVE -HDRS D'UNE RESERVE

BAND BANDE	BAND NO. ND. DE BANDE	SEX SEXE	TOTAL	*** ON-DANS *** RESERVE 1	**** 2	TOTAL 1+2	***** DN CRDWN LAND SUR UNE TERRE DE LA COURDNE 3	4	5	TOTAL 3+4+5	DFF-HDRS RESERVE 6
CANDE LAKE	(676-03)	TOT	416	325		325					91
		M	210	165		165					45
		F	206	160		160					46
ENGLISH RIVER	(676-18)	TOT	467	360		360	43			43	64
		M	235	181		181	22			22	32
		F	232	179		179	21			21	32
FLYING DUST	(676-10)	TOT	285	184	11	195					90
		M	143	91	6	97					46
		F	142	93	5	98					44
ISLAND LAKE ¹	(676-14)	TOT	404	396		396		5		5	3
		M	202	198		198		3		3	1
		F	202	198		198		2		2	2
JOSEPH BIGHEAD	(676-17)	TOT	307	247	21	268					39
		M	134	104	9	113					21
		F	173	143	12	155					18
LODN LAKE ¹	(676-11)	TOT	482	405		405		3		3	74
		M	248	202		202					46
		F	234	203		203		3		3	28
PETER PDND	(676-15)	TOT	385	365	1	366					19
		M	257	246		246					11
		F	128	119	1	120					8
PDRTAGE LA LDCHE	(676-19)	TOT	332	305		305	24			24	3
		M	175	164		164	10			10	1
		F	157	141		141	14			14	2
TURNDR LAKE	(676-21)	TOT	134	125	4	129					5
		M	71	67	1	68					3
		F	63	58	3	61					2
WATERHEN LAKE	(676-20)	TOT	588	387	6	393					195
		M	275	190	3	193					82
		F	313	197	3	200					113
DISTRICT											
MEADOW LAKE DISTRICT (676)		TOT	3,800	3,099	43	3,142	67	8		75	583
		M	1,950	1,608	19	1,627	32	3		35	288
		F	1,850	1,491	24	1,515	35	5		40	295

REGISTERED INDIAN POPULATION BY SEX AND RESIDENCE -31/12/76- POPULATION INDIENNE INSCRITE SELON LE SEXE ET LA
 FDR BANDS DISTRICTS REGIONS AND CANADA ***** RESIDENCE, BANDES, DISTRICTS, REGIONS ET CANADA

-45-

-REGION 5
 SASKATCHEWAN REGION
 -REGION DE SASKATCHEWAN

RESIDENCE - 1 -ON A RESERVE (DWN BAND) -DANS UNE RESERVE (PROPRE BANDE)
 CODE - 2 -DN A RESERVE (DHER BAND)-DANS UNE RESERVE (AUTRE BANDE)
 LEGEND - 3 -ON CROWN LAND (DWN BAND) -SUR UNE TERRE DE LA COURONNE (PROPRE BANDE)
 - 4 -DN CROWN LAND (OTHER BAND)-SUR UNE TERRE DE LA COURONNE (AUTRE BANDE)
 - 5 -DN CROWN LAND (NO BAND) -SUR UNE TERRE DE LA COURONNE (AUCUNE BANDE)
 - 6 -OFF RESERVE -HORS D'UNE RESERVE

DISTRICT	SEX SEXE	TOTAL	*** DN-DANS *** *** RESERVE ***		TOTAL 1+2	***** ON CROWN LAND ***** SUR UNE TERRE DE LA COURONNE			TOTAL 3+4+5	OFF-HORS RESERVE 6
			1	2		3	4	5		
NORTH BATTLEFORD	TOT	6,326	4,368	263	4,631	7	30	2	39	1,656
DISTRICT (671)	M	3,173	2,288	127	2,415	5	17	2	24	734
DISTRICT DE NORTH BATTLEFORD (671)	F	3,153	2,080	136	2,216	2	13		15	922

REGISTERED INDIAN POPULATION BY SEX AND RESIDENCE -31/12/76- POPULATION INDIENNE INSCRITE SELON LE SEXE ET LA
 FOR BANDS DISTRICTS REGIONS AND CANADA ***** RESIDENCE, BANDES, DISTRICTS, REGIONS ET CANADA

-46-

-REGION 5
 SASKATCHEWAN REGION
 -REGION DE SASKATCHEWAN
 -PRINCE ALBERT DISTRICT (672)
 -DISTRICT DE PRINCE
 ALBERT (672)

RESIDENCE - 1 -ON A RESERVE (OWN BAND) -DANS UNE RESERVE (PROPRE BANDE)
 CODE - 2 -ON A RESERVE (OTHER BAND) -DANS UNE RESERVE (AUTRE BANDE)
 LEGEND - 3 -ON CROWN LAND (OWN BAND) -SUR UNE TERRE DE LA COURONNE (PROPRE BANDE)
 - 4 -ON CROWN LAND (OTHER BAND) -SUR UNE TERRE DE LA COURONNE (AUTRE BANDE)
 - 5 -ON CROWN LAND (NO BAND) -SUR UNE TERRE DE LA COURONNE (AUCUNE BANDE)
 - 6 -OFF RESERVE -HORS D'UNE RESERVE

BAND BANDE	BAND NO. NO. DE BANDE	SEX SEXE	TOTAL	*** ON-DANS *** *** RESERVE ****		TOTAL 1+2	***** ON CROWN LAND ***** SUR UNE TERRE DE LA COURONNE			TOTAL 3+4+5	OFF-HORS RESERVE 6
				1	2		3	4	5		
CUMBERLAND HOUSE	(672-21)	TOT	255	161		161		1		1	93
		M	136	84		84					52
		F	119	77		77		1		1	41
FCND DU LAC	(672-05)	TOT	692	459		459	6			6	227
		M	353	228		228	2			2	123
		F	339	231		231	4			4	104
2 JAMES SMITH	(672-04)	TOT	1,202	841	10	851	4	12		16	335
		M	633	473	4	477	3	5		8	148
		F	569	368	6	374	1	7		8	187
LAC LA HACHE	(672-31)	TOT	317	305		305	2	1		3	9
		M	157	151		151	1			1	5
		F	160	154		154	1	1		2	4
LAC LA RONGE	(672-12)	TOT	2,522	2,097		2,097	92		15	107	318
		M	1,303	1,108		1,108	39		7	46	149
		F	1,219	989		989	53		8	61	169
MONTREAL LAKE	(672-06)	TOT	1,161	793	4	797	118			118	246
		M	590	414	4	418	63			63	109
		F	571	379		379	55			55	137
PETER BALLANTYNE	(672-26)	TOT	2,049	1,353	2	1,355	541	10		551	143
		M	1,025	672	2	674	276	2		278	73
		F	1,024	681		681	265	8		273	70
RED EARTH	(672-28)	TOT	463	434		434		21		21	8
		M	243	225		225		13		13	5
		F	220	209		209		8		8	3
SHDAL LAKE	(672-30)	TOT	244	240		240					4
		M	119	117		117					2
		F	125	123		123					2
STONY RAPIDS	(672-07)	TOT	585	561		561	13			13	11
		M	298	292		292	3			3	3
		F	287	269		269	10			10	8
STURGEDN LAKE	(672-09)	TOT	886	692	1	693	3			3	190
		M	465	377	1	378	1			1	86
		F	421	315		315	2			2	104
WAHPETDN	(672-10)	TOT	104	87		87		2	10	12	5
		M	52	42		42			7	7	3
		F	52	45		45		2	3	5	2

REGISTERED INDIAN POPULATION BY SEX AND RESIDENCE -31/12/76- POPULATION INDIENNE INSCRITE SELON LE SEXE ET LA
 FDR BANOS DISTRICTS REGIONS AND CANADA ***** RESIDENCE, BANDES, DISTRICTS, REGIONS ET CANADA

-47-

-REGION 5 RESIDENCE - 1 -ON A RESERVE (DWN BAND) -DANS UNE RESERVE (PROPRE BANDE)
 SASKATCHEWAN REGION CDOE - 2 -ON A RESERVE (D'HER BAND) -DANS UNE RESERVE (AUTRE BANDE)
 -REGION DE SASKATCHEWAN LEGEND - 3 -ON CRDWN LAND (DWN BAND) -SUR UNE TERRE DE LA COURDNNE (PROPRE BANDE)
 - 4 -ON CROWN LAND (OTHER BAND) -SUR UNE TERRE DE LA COURDNNE (AUTRE BANDE)
 - 5 -DN CROWN LAND (ND BAND) -SUR UNE TERRE DE LA COURDNNE (AUCUNE BANDE)
 - 6 -OFF RESERVE -HORS D'UNE RESERVE

DISTRICT	SEX SEXE	TOTAL	*** DN-DANS **** *** RESERVE ****		TOTAL 1+2	***** DN CROWN LAND ***** SUR UNE TERRE DE LA COURDNNE			TOTAL 3+4+5	OFF-HORS RESERVE 6
			1	2		3	4	5		
PRINCE ALBERT DISTRICT (672)	TDT	10,480	8,023	17	8,040	779	47	25	851	1,589
	M	5,374	4,183	11	4,194	388	20	14	422	758
DISTRICT DE PRINCE ALBERT (672)	F	5,106	3,840	6	3,846	391	27	11	429	831

REGISTERED INDIAN POPULATION BY SEX AND RESIDENCE -31/12/76- POPULATION INDIENNE INSCRITE SELON LE SEXE ET LA
 FDR BANDS DISTRICTS REGIONS AND CANADA ***** RESIDENCE, BANDES, DISTRICTS, REGIONS ET CANADA

-48-

-REGION 5 RESIDENCE - 1 -ON A RESERVE (OWN BAND) -DANS UNE RESERVE (PROPRE BANDE)
 SASKATCHEWAN REGION CODE - 2 -UN A RESERVE (OTHER BAND) -DANS UNE RESERVE (AUTRE BANDE)
 -REGION DE SASKATCHEWAN LEGEND - 3 -ON CROWN LAND (OWN BAND) -SUR UNE TERRE DE LA COURONNE (PROPRE BANDE)
 -SASKATODN DISTRICT (674) - 4 -ON CROWN LAND (OTHER BAND) -SUR UNE TERRE DE LA COURONNE (AUTRE BANDE)
 - 5 -ON CROWN LAND (NO BAND) -SUR UNE TERRE DE LA COURONNE (AUCUNE BANDE)
 -DISTRICT DE SASKATODN (674) - 6 -OFF RESERVE -HORS D'UNE RESERVE

BAND BANDE	BAND NO. NO. DE BANDE	SEX SEXE	TOTAL	*** ON-DANS ***** *** RESERVE ****		TOTAL 1+2	***** ON CROWN LAND ***** SUR UNE TERRE DE LA COURONNE			TOTAL 3+4+5	OFF-HDRS RESERVE 6
				1	2		3	4	5		
BEARDY'S AND OKEMASIS (674-02)		TOT	1,031	787	16	803		2		2	226
		M	518	414	8	422		1		1	95
		F	513	373	8	381		1		1	131
JOHN SMITH (674-05)		TOT	460	318		318					142
		M	243	174		174					69
		F	217	144		144					73
KINISTINO (674-18)		TOT	364	208		208		6		6	150
		M	184	121		121		3		3	60
		F	180	87		87		3		3	90
MISTAWASIS (674-13)		TOT	771	474		474		9		9	288
		M	381	243		243		5		5	133
		F	390	231		231		4		4	155
MCDSE WDDDS (674-10)		TOT	171	123		123					48
		M	81	57		57					24
		F	90	66		66					24
MUSKEG LAKE (674-14)		TOT	568	304		304					264
		M	305	174		174					131
		F	263	130		130					133
NUT LAKE (674-17)		TOT	993	641	1	642		2		2	349
		M	498	342	1	343		1		1	154
		F	495	299		299		1		1	195
DNE ARRDW (674-08)		TOT	497	331		331	2	1	1	4	162
		M	227	155		155					72
		F	270	176		176	2	1	1	4	90
DISTRICT											

SASKATODN DISTRICT (674)		TOT	4,855	3,186	17	3,203	2	20	1	23	1,629
		M	2,437	1,680	9	1,689		10		10	738
DISTRICT DE SASKATODN (674)		F	2,418	1,506	8	1,514	2	10	1	13	891

REGISTERED INDIAN POPULATION BY SEX AND RESIDENCE -31/12/76- POPULATION INDIENNE INSCRITE SELON LE SEXE ET LA
 FOR BANCS OISTRICTS REGIONS AND CANAO ***** RESIDENCE, BANDES, OISTRICTS, REGIONS ET CANADA

-REGION 5
 SASKATCHEWAN REGION
 -REGION DE SASKATCHEWAN
 -SHELLBROOK INDIAN AGENCY (677)
 -AGENCE INDIENNE
 DE SHELLBROOK (677)

RESIDENCE - 1 -ON A RESERVE (OWN BANO) -DANS UNE RESERVE (PROPRE BANDE)
 COOE - 2 -ON A RESERVE (OTHER BANO)-DANS UNE RESERVE (AUTRE BANDE)
 LEGEND - 3 -ON CROWN LAND (OWN BANO) -SUR UNE TERRE DE LA CCURONNE (PROPRE BANDE)
 - 4 -ON CROWN LAND(OTHER BANO)-SUR UNE TERRE DE LA CCURONNE (AUTRE BANDE)
 - 5 -ON CROWN LAND (NO BANO) -SUR UNE TERRE DE LA CCURONNE (AUCUNE BANDE)
 - 6 -OFF RESERVE -HORS D'UNE RESERVE

BAND BANOE	BAND NO. NO. DE BANDE	SEX SEXE	TOTAL	*** ON-DANS *** *** RESERVE ****		TOTAL 1+2	***** ON CROWN LAND ***** SUR UNE TERRE DE LA CCURONNE			TOTAL 3+4+5	OFF-HORS RESERVE 6
				1	2		3	4	5		
BIG RIVER ³	(677-11)	TOT	1,006	813	5	818	1	15		16	172
		M	509	424	2	426		8		8	75
		F	497	389	3	392	1	7		8	97
PELICAN LAKE ³	(677-12)	TOT	347	299	6	305					42
		M	190	161	4	165					25
		F	157	138	2	140					17
SANDY LAKE ³	(677-15)	TOT	1,099	849		849	5			5	245
		M	567	459		459	2			2	106
		F	532	390		390	3			3	139
WITCHEKAN LAKE ³	(677-16)	TOT	208	136	3	139					69
		M	98	64	1	65					33
		F	110	72	2	74					36
DISTRICT											

SHELLBROOK INDIAN AGENCY (677)											
		TOT	2,660	2,097	14	2,111	6	15		21	528
AGENCE INDIENNE											
DE SHELLBROOK (677)											
		M	1,364	1,108	7	1,115	2	8		10	239
		F	1,296	989	7	996	4	7		11	289

REGISTERED INDIAN POPULATION BY SEX AND RESIDENCE -31/12/76- POPULATION INDIENNE INSCRITE SELON LE SEXE ET LA
 FOR BANDS DISTRICTS REGIONS AND CANADA ***** RESIDENCE, BANDES, DISTRICTS, REGIONS ET CANADA

-50-

-REGION 5
 SASKATCHEWAN REGION
 -REGION DE SASKATCHEWAN

RESIDENCE - 1 -ON A RESERVE (OWN BAND) -DANS UNE RESERVE (PROPRE BANDE)
 CODE - 2 -ON A RESERVE (OTHER BAND) -DANS UNE RESERVE (AUTRE BANDE)
 LEGEND - 3 -ON CROWN LAND (OWN BAND) -SUR UNE TERRE DE LA COURONNE (PROPRE BANDE)
 - 4 -ON CROWN LAND (OTHER BAND) -SUR UNE TERRE DE LA COURONNE (AUTRE BANDE)
 - 5 -ON CROWN LAND (NO BAND) -SUR UNE TERRE DE LA COURONNE (AUCUNE BANDE)
 - 6 -OFF RESERVE -HORS D'UNE RESERVE

-TOUCHWOOD-FILE HILLS-
 QU'APPELLE (675)
 -DISTRICT DE TOUCHWOOD-
 FILE HILLS-QU'APPELLE (675)

BAND BANDE	BAND NO. NO. DE BANDE	SEX SEXE	TOTAL	*** ON-DANS ***** *** RESERVE ****		TOTAL 1+2	***** ON CROWN LAND ***** SUR UNE TERRE DE LA COURONNE			TOTAL 3+4+5	OFF-HORS RESERVE 6
				1	2		3	4	5		
CARRY THE KETTLE	(675-12)	TOT	895	532		532		11		11	352
		M	444	277		277		5		5	162
		F	451	255		255		6		6	190
DAY STAR	(675-16)	TOT	232	145		145					87
		M	131	86		86					45
		F	101	59		59					42
FISHING LAKE	(675-17)	TOT	603	375		375		1		1	227
		M	306	209		209		1		1	96
		F	297	166		166					131
GORDON	(675-18)	TOT	1,114	736		736		12		12	366
		M	579	400		400		5		5	174
		F	535	336		336		7		7	192
LITTLE BLACK BEAR	(675-08)	TOT	199	112		112		2		2	85
		M	101	60		60		1		1	40
		F	98	52		52		1		1	45
MUSCOWPETUNG	(675-02)	TOT	503	198		198		16		16	289
		M	247	107		107		7		7	133
		F	256	91		91		9		9	156
MUSKOWEKWAN	(675-19)	TOT	549	289		289					260
		M	278	163		163					115
		F	271	126		126					145
NEKANEET	(675-15)	TOT	133	96	4	100		1		1	32
		M	74	56	2	58					16
		F	59	40	2	42		1		1	16
OKANESE	(675-09)	TOT	203	99		99		4		4	100
		M	100	48		48		2		2	50
		F	103	51		51		2		2	50
PASQUA	(675-03)	TOT	618	442		442		4		4	172
		M	331	248		248		3		3	80
		F	287	194		194		1		1	92
PEEPEEKISIS	(675-10)	TOT	939	437		437		10		10	492
		M	478	229		229		3		3	246
		F	461	208		208		7		7	246
PIAPOT	(675-04)	TOT	757	414		414	1			1	342
		M	384	206		206					178
		F	373	208		208	1			1	164

REGISTERED INDIAN POPULATION BY SEX AND RESIDENCE -31/12/76- POPULATION INDIENNE INSCRITE SELON LE SEXE ET LA
 FOR BANDS DISTRICTS REGIONS AND CANADA ***** RESIDENCE, BANDES, DISTRICTS, REGIONS ET CANADA

-51-

-REGION 5
 SASKATCHEWAN REGION
 -REGION DE SASKATCHEWAN

RESIDENCE - 1 -ON A RESERVE (OWN BAND) -DANS UNE RESERVE (PROPRE BANDE)
 CODE - 2 -ON A RESERVE (OTHER BAND) -DANS UNE RESERVE (AUTRE BANDE)
 LEGEND - 3 -ON CROWN LAND (OWN BAND) -SUR UNE TERRE DE LA COURONNE (PROPRE BANDE)
 - 4 -ON CROWN LAND (OTHER BAND) -SUR UNE TERRE DE LA COURONNE (AUTRE BANDE)
 - 5 -ON CROWN LAND (NO BAND) -SUR UNE TERRE DE LA COURONNE (AUCUNE BANDE)
 - 6 -OFF RESERVE -HORS D'UNE RESERVE

-TOUCHWOOD-FILE HILLS-
 QU'APPELLE (675)
 -DISTRICT DE TOUCHWOOD-
 FILE HILLS-QU'APPELLE (675)

BAND BANDE	BAND NO. NO. DE BANDE	SEX SEXE	TOTAL	*** ON-DANS *** RESERVE	**** 1	**** 2	TOTAL 1+2	***** ON CROWN LAND ***** SUR UNE TERRE DE LA COURONNE	3	4	5	TOTAL 3+4+5	OFF-HORS RESERVE 6
POORMAN	(675-20)	TOT	1,017	662			662			5		5	350
		M	517	349			349			2		2	166
		F	500	313			313			3		3	184
STANDING BUFFALO	(675-05)	TOT	607	371			371			3		3	233
		M	284	181			181			2		2	101
		F	323	190			190			1		1	132
STAR BLANKET	(675-11)	TOT	182	119			119			1		1	62
		M	90	62			62						28
		F	92	57			57			1		1	34
WOOD MOUNTAIN	(675-14)	TOT	74	39			39			5		5	30
		M	45	25			25			4		4	16
		F	29	14			14			1		1	14
DISTRICT													
TOUCHWOOD-FILE HILLS- QU'APPELLE (675)		TOT	8,625	5,066		4	5,070		1	75		76	3,479
		M	4,389	2,706		2	2,708			35		35	1,646
		F	4,236	2,360		2	2,362		1	40		41	1,833

-REGION 5
 SASKATCHEWAN REGION
 -REGION DE SASKATCHEWAN
 -YORKTON DISTRICT 16731
 -DISTRICT DE YORKTON (673)

RESIDENCE - 1 -ON A RESERVE (OWN BAND) -DANS UNE RESERVE (PROPRE BANDE)
 CODE - 2 -ON A RESERVE (OTHER BAND) -DANS UNE RESERVE (AUTRE BANDE)
 LEGEND - 3 -ON CROWN LAND (OWN BAND) -SUR UNE TERRE DE LA COURONNE (PROPRE BANDE)
 - 4 -ON CROWN LAND (OTHER BAND) -SUR UNE TERRE DE LA COURONNE (AUTRE BANDE)
 - 5 -ON CROWN LAND (NO BAND) -SUR UNE TERRE DE LA COURONNE (AUCUNE BANDE)
 - 6 -OFF RESERVE -HORS D'UNE RESERVE

BAND BANDE	BAND NO. NO. DE BANDE	SEX SEXE	TOTAL	*** ON-DANS *** *** RESERVE ****		TOTAL 1+2	***** ON CROWN LAND ***** SUR UNE TERRE DE LA COURONNE			TOTAL 3+4+5	OFF-HORS RESERVE 6
				1	2		3	4	5		
CODE	1673-09)	TOT	1,317	827		827	49	19	68	422	
		M	679	466		466	21	13	34	179	
		F	638	361		361	28	6	34	243	
COWESSISS	(673-02)	TOT	1,221	434	6	440	26		26	755	
		M	582	223	3	226	17		17	339	
		F	639	211	3	214	9		9	416	
KAHKEWISTAHAW	(673-03)	TOT	609	224		224	1		1	384	
		M	307	114		114				193	
		F	302	110		110	1		1	191	
KEESEKODSE	1673-10)	TOT	793	457		457	77		77	259	
		M	379	225		225	35		35	119	
		F	414	232		232	42		42	140	
KEY	(673-11)	TOT	448	235		235	43		43	170	
		M	198	109		109	12		12	77	
		F	250	126		126	31		31	93	
OCHAPOWACE	1673-04)	TOT	536	257		257	1		1	278	
		M	277	135		135	1		1	141	
		F	259	122		122				137	
SAKIMAY	1673-05)	TOT	588	206		206	1		1	381	
		M	301	110		110				191	
		F	287	96		96	1		1	190	
WHITE BEAR	1673-08)	TOT	1,146	600		600	1		1	545	
		M	576	319		319	1		1	256	
		F	570	281		281				289	
DISTRICT											

YORKTON DISTRICT (673)											
YORKTON DISTRICT (673)											
DISTRICT DE YORKTON 1673)											

REGION											

REGION 5											
SASKATCHEWAN REGION											
REGION DE SASKATCHEWAN											

- The following bands were transferred from North Battleford District (671) to Meadow Lake District (676) effective July 6, 1976: Loon Lake, Island Lake.
- James Smith Band, Saskatoon District (674) was transferred to Prince Albert District (672) effective August 1, 1976.
- The new Shellbrook Agency (677) was established effective January 1, 1976. The following bands were transferred from the Saskatoon District (674) to the Shellbrook Agency: Big River Band, Sandy Lake Band, Pelican Lake Band, Witchehan Band.

- Les bandes suivantes ont été transférées du district North Battleford (671) au district Meadow Lake (676) le 6 juillet, 1976: Loon Lake, Island Lake.
- La bande James Smith du district de Saskatoon (674) a été transférée au district de Prince Albert (672) le 1^{er} août, 1976.
- La nouvelle Agence Shellbrook (677) a été établie effectivement le 1^{er} janvier. Les bandes suivantes ont transférées du district de Saskatoon (674) à l'agence Shellbrook: Big River Band, Sandy Lake Band, Pelican Lake Band, Witchehan Band.



REGISTERED INDIAN POPULATION BY SEX AND RESIDENCE -31/12/76- POPULATION INDIENNE INSCRITE SELON LE SEXE ET LA
 FOR BANDS DISTRICTS REGIONS AND CANADA ***** RESIDENCE, BANDES, DISTRICTS, REGIONS ET CANADA

-53-

-REGION 6
 ALBERTA REGION
 -REGION D'ALBERTA
 -BLACKFOOT/STONY/SARCEE
 DISTRICT (772)
 -DISTRICT DE BLACKFOOT/
 STONY/SARCEE (772)

RESIDENCE - 1 -ON A RESERVE (OWN BAND) -DANS UNE RESERVE (PROPRE BANDE)
 CODE - 2 -ON A RESERVE (OTHER BAND) -DANS UNE RESERVE (AUTRE BANDE)
 LEGEND - 3 -ON CROWN LAND (OWN BAND) -SUR UNE TERRE DE LA COURONNE (PROPRE BANDE)
 - 4 -ON CROWN LAND (OTHER BAND) -SUR UNE TERRE DE LA COURONNE (AUTRE BANDE)
 - 5 -ON CROWN LAND (NO BAND) -SUR UNE TERRE DE LA COURONNE (AUCUNE BANDE)
 - 6 -OFF RESERVE -HORS D'UNE RESERVE

BAND BANDE	BAND NO. NO. DE BANDE	SEX SEXE	TOTAL	*** ON-DANS *** *** RESERVE ****		TOTAL 1+2	***** ON CROWN LAND ***** SUR UNE TERRE DE LA COURONNE			TOTAL 3+4+5	OFF-HRS RESERVE 6
				1	2		3	4	5		
BLACKFOOT	(772-02)	TOT	2,762	2,002	16	2,018	1			1	743
		M	1,398	1,032	10	1,042	1			1	355
		F	1,364	970	6	976					388
O'CHIESE	(772-06)	TOT	331	235	7	242	6		41	47	42
		M	176	126	3	129	4		20	24	23
		F	155	109	4	113	2		21	23	19
SARCEE	(772-04)	TOT	577	499	3	502	3			3	72
		M	285	245	2	247	1			1	37
		F	292	254	1	255	2			2	35
STONY BEARSPAW ¹	(772-07)	TOT	748	737		737					11
		M	376	374		374					2
		F	372	363		363					9
STONY CHINIQUAY ¹	(772-03)	TOT	578	573		573					5
		M	262	261		261					1
		F	316	312		312					4
STONY WESLEY ¹	(772-08)	TOT	674	646	10	656					18
		M	344	333	4	337					7
		F	330	313	6	319					11
SUNCHILD CREE	(772-05)	TOT	353	243	10	253			3	3	97
		M	189	140	5	145					44
		F	164	103	5	108			3	3	53
DISTRICT											
BLACKFOOT/STONY/SARCEE DISTRICT (772) DISTRICT DE BLACKFOOT/ STONY/SARCEE (772)		TOT	6,023	4,935	46	4,981	10		44	54	988
		M	3,030	2,511	24	2,535	6		20	26	469
		F	2,993	2,424	22	2,446	4		24	28	519

REGISTERED INDIAN POPULATION BY SEX AND RESIDENCE -31/12/76- POPULATION INDIENNE INSCRITE SELON LE SEXE ET LA
 FOR BANDS DISTRICTS REGIONS AND CANADA ***** RESIDENCE, BANDES, DISTRICTS, REGIONS ET CANADA

-REGION 6
 ALBERTA REGION
 -REGION D'ALBERTA

RESIDENCE - 1 -ON A RESERVE (OWN BAND) -DANS UNE RESERVE (PROPRE BANDE)
 CODE - 2 -ON A RESERVE (OTHER BAND) -DANS UNE RESERVE (AUTRE BANDE)
 LEGEND - 3 -ON CROWN LAND (DWN BAND) -SUR UNE TERRE DE LA COURONNE (PROPRE BANDE)
 - 4 -ON CROWN LAND (OTHER BAND) -SUR UNE TERRE DE LA COURONNE (AUTRE BANDE)
 - 5 -ON CROWN LAND (ND BAND) -SUR UNE TERRE DE LA COURONNE (AUCUNE BANDE)
 - 6 -OFF RESERVE -HORS D'UNE RESERVE

-BLOOD PEIGAN DISTRICT (773)
 -DISTRICT DE BLOOD PEIGAN (773)

BAND BANDE	BAND NO. NO. DE BANDE	SEX SEXE	TOTAL	*** ON-DANS **** *** RESERVE ****		TOTAL 1+2	***** ON CROWN LAND ***** SUR UNE TERRE DE LA COURONNE			TOTAL 3+4+5	OFF-HORS RESERVE 6
				1	2		3	4	5		
BLOOD	(773-02)	TOT	5,044	4,192	12	4,204					840
		M	2,520	2,143	4	2,147					373
		F	2,524	2,049	8	2,057					467
PEIGAN	(773-03)	TOT	1,636	1,359		1,359					277
		M	811	685		685					126
		F	825	674		674					151
DISTRICT											

BLOOD PEIGAN DISTRICT (773)		TOT	6,680	5,551	12	5,563					1,117
		M	3,331	2,828	4	2,832					499
DISTRICT DE BLOOD PEIGAN (773)		F	3,349	2,723	8	2,731					618

REGISTERED INDIAN POPULATION BY SEX AND RESIDENCE -31/12/76- POPULATION INDIENNE INSCRITE SELON LE SEXE ET LA
 FDR BANDS DISTRICTS REGIONS AND CANADA ***** RESIDENCE, BANDES, DISTRICTS, REGIONS ET CANADA

-55-

-REGION 6 RESIDENCE - 1 -UN A RESERVE (OWN BAND) -DANS UNE RESERVE (PROPRE BANDE)
 ALBERTA REGION CDCE - 2 -DN A RESERVE (D'OTHER BAND) -DANS UNE RESERVE (AUTRE BANDE)
 -REGION D'ALBERTA LEGEND - 3 -DN CRDWN LAND (DWN BAND) -SUR UNE TERRE DE LA CDURDNNE (PROPRE BANDE)
 - 4 -DN CRDWN LAND (D'OTHER BAND) -SUR UNE TERRE DE LA CDURDNNE (AUTRE BANDE)
 -EDMONTON/HDBBEMA DISTRICT (774) - 5 -DN CRDWN LAND (ND BAND) -SUR UNE TERRE DE LA CDURDNNE (AUCUNE BANDE)
 - 6 -DFF RESERVE -HDRS D'UNE RESERVE

-DISTRICT D'EDMONTON/
 HDBBEMA (774)

BAND BANDE	BAND NO. ND. DE BANDE	SEX SEXE	TOTAL	*** DN-DANS *** RESERVE	**** 2	TOTAL 1+2	***** DN CRDWN LAND ***** SUR UNE TERRE DE LA CDURDNNE	3	4	5	TOTAL 3+4+5	OFF-HORS RESERVE 6
ALEXANDER	(774-03)	TOT	608	458	2	460						148
		M	315	241	1	242						73
		F	293	217	1	218						75
ALEXIS	(774-02)	TDT	594	431	3	434	2				2	158
		M	315	236	2	238	2				2	75
		F	279	195	1	196						83
ENDCH	(774-06)	TDT	596	438	8	446			1		1	149
		M	279	205	5	210			1		1	68
		F	317	233	3	236						81
ERMINESKIN	(774-10)	TDT	1,100	737	19	756	1			110	111	233
		M	567	393	9	402	1			55	56	109
		F	533	344	10	354				55	55	124
LDUIS BULL	(774-05)	TDT	549	346	40	386				26	26	137
		M	270	178	15	193				15	15	62
		F	279	168	25	193				11	11	75
MDNTANA	(774-08)	TDT	323	220	4	224						99
		M	164	113	3	116						48
		F	159	107	1	108						51
PAUL	(774-07)	TDT	711	511	35	546						165
		M	372	279	12	291						81
		F	339	232	23	255						84
SAMSDN	(774-16)	TOT	2,262	1,634	74	1,708			9	50	59	495
		M	1,146	855	37	892			5	26	31	223
		F	1,116	779	37	816			4	24	28	272
GENERAL LIST/LISTE GENERALE (774-50)		TOT	14									14
		M	4									4
		F	10									10
DISTRICT												
EDMONTON/HDBBEMA DISTRICT (774)		TDT	6,757	4,775	185	4,960	3	10	186	199	1,598	
		M	3,432	2,500	84	2,584	3	6	96	105	743	
DISTRICT D'EDMONTON/ HDBBEMA (774)		F	3,325	2,275	101	2,376		4	90	94	855	

REGISTERED INDIAN POPULATION BY SEX AND RESIDENCE -31/12/76- POPULATION INDIENNE INSCRITE SELON LE SEXE ET LA
 FOR BANDS DISTRICTS REGIONS AND CANADA ***** RESIDENCE, BANDES, DISTRICTS, REGIONS ET CANADA

-REGION 6
 ALBERTA REGION
 -REGION D'ALBERTA
 -FORT VERMILION AGENCY (775)
 -AGENCE DE FORT VERMILION (775)

RESIDENCE - 1 -ON A RESERVE (OWN BAND) -DANS UNE RESERVE (PROPRE BANDE)
 CODE - 2 -ON A RESERVE (OTHER BAND)-DANS UNE RESERVE (AUTRE BANDE)
 LEGEND - 3 -ON CROWN LAND (OWN BAND) -SUR UNE TERRE DE LA COURONNE (PROPRE BANDE)
 - 4 -ON CROWN LAND (OTHER BAND)-SUR UNE TERRE DE LA COURONNE (AUTRE BANDE)
 - 5 -ON CROWN LAND (NO BAND) -SUR UNE TERRE DE LA COURONNE (AUCUNE BANDE)
 - 6 -OFF RESERVE -HORS D'UNE RESERVE

BAND BANDE	BAND NO. NO. DE BANDE	SEX SEXE	TOTAL	*** ON-DANS *** *** RESERVE ***		TOTAL 1+2	***** ON CROWN LAND ***** SUR UNE TERRE DE LA COURONNE			TOTAL 3+4+5	OFF-HORS RESERVE 6
				1	2		3	4	5		
BOYER RIVER	(775-05)	TOT	303	217		217					86
		M	164	120		120					44
		F	139	97		97					42
LITTLE RED RIVER	(775-02)	TOT	1,202	961		961	161			161	80
		M	624	501		501	84			84	39
		F	578	460		460	77			77	41
SLAVES OF UPPER HAY RIVER (775-0J)	(775-0J)	TOT	1,193	1,115		1,115	29			29	49
		M	626	588		588	20			20	18
		F	567	527		527	9			9	31
TALLCREE	(775-04)	TOT	239	129		129					110
		M	131	78		78					53
		F	108	51		51					57
DISTRICT											

FORT VERMILION AGENCY (775)		TOT	2,937	2,422		2,422	190			190	325
AGENCE DE FORT VERMILION (775)		M	1,545	1,287		1,287	104			104	154
		F	1,392	1,135		1,135	86			86	171

REGISTERED INDIAN POPULATION BY SEX AND RESIDENCE -31/12/76- POPULATION INDIENNE INSCRITE SELON LE SEXE ET LA
 FOR BANDS DISTRICTS REGIONS AND CANADA ***** RESIDENCE, BANDES, DISTRICTS, REGIONS ET CANADA

-REGION 6
 ALBERTA REGION
 -REGION D'ALBERTA
 -LESSER SLAVE LAKE AGENCY (777)
 -AGENCE DE LESSER
 SLAVE LAKE (777)

RESIDENCE - 1 -ON A RESERVE (OWN BANO) -DANS UNE RESERVE (PROPRE BANOE)
 CODE - 2 -ON A RESERVE (OTHER BANO)-DANS UNE RESERVE (AUTRE BANOE)
 LEGEND - 3 -ON CROWN LAND (OWN BANO) -SUR UNE TERRE DE LA COURONNE (PROPRE BANOE)
 - 4 -ON CROWN LAND (OTHER BANO) -SUR UNE TERRE DE LA COURONNE (AUTRE BANOE)
 - 5 -ON CROWN LAND (NO BANO) -SUR UNE TERRE DE LA COURONNE (AUCUNE BANOE)
 - 6 -OFF RESERVE -HORS D'UNE RESERVE

BAND BANOE	BAND NO. NO. DE BANOE	SEX SEXE	TOTAL	*** ON-DANS **** *** RESERVE ****		TOTAL 1+2	***** ON CROWN LAND ***** SUR UNE TERRE DE LA COURONNE			TOTAL 3+4+5	OFF-HORS RESERVE 6
				1	2		3	4	5		
BEAVER BAND OF HORSE LAKES AND CLEAR HILLS	(777-08)	TOT	135	77		77					58
		M	67	40		40					27
		F	68	37		37					31
DRIFTPILE	(777-02)	TOT	612	351		351	1			1	260
		M	311	188		188					123
		F	301	163		163	1			1	137
DUNCAN'S	(777-07)	TOT	49	37		37					12
		M	27	22		22					5
		F	22	15		15					7
GROUARD	(777-24)	TOT	63	18		18					45
		M	39	12		12					27
		F	24	6		6					18
LUBICON LAKE	(777-23)	TOT	122				62			62	60
		M	65				38			38	27
		F	57				24			24	33
SAWRIOGE	(777-06)	TOT	43	35		35					8
		M	24	19		19					5
		F	19	16		16					3
STURGEON LAKE	(777-11)	TOT	715	468		468			3	3	244
		M	393	264		264					129
		F	322	204		204			3	3	115
SUCKER CREEK	(777-03)	TOT	547	284		284			12	12	251
		M	263	147		147			5	5	111
		F	284	137		137			7	7	140
SWAN RIVER	(777-05)	TOT	191	95		95					96
		M	96	50		50					46
		F	95	45		45					50
WABASCA(BIGSTONE)	(777-17)	TOT	1,537	671	3	674	44		445	489	374
		M	783	358	2	360	17		222	239	184
		F	754	313	1	314	27		223	250	190
WHITEFISH LAKE	(777-12)	TOT	503	379	3	382	4			4	117
		M	268	215	1	216					52
		F	235	164	2	166	4			4	65

REGISTERED INDIAN POPULATION BY SEX AND RESIDENCE -31/12/76- POPULATION INDIENNE INSCRITE SELON LE SEXE ET LA
 FOR BANDS DISTRICTS REGIONS AND CANADA ***** RESIDENCE, BANDES, DISTRICTS, REGIONS ET CANADA

-REGION 6
 ALBERTA REGION
 -REGION D'ALBERTA

RESIDENCE - 1 -ON A RESERVE (DWN BAND) -DANS UNE RESERVE (PROPRE BANDE)
 CODE - 2 -ON A RESERVE (OTHER BAND) -DANS UNE RESERVE (AUTRE BANDE)
 LEGEND - 3 -ON CROWN LAND (OWN BAND) -SUR UNE TERRE DE LA COURONNE (PROPRE BANDE)
 - 4 -ON CROWN LAND (OTHER BAND) -SUR UNE TERRE DE LA COURONNE (AUTRE BANDE)
 - 5 -ON CROWN LAND (ND BAND) -SUR UNE TERRE DE LA COURONNE (AUCUNE BANDE)
 - 6 -OFF RESERVE -HORS D'UNE RESERVE

DISTRICT	SEX SEXE	TOTAL	*** ON-DANS **** *** RESERVE ****		TOTAL 1+2	***** ON CRDWN LAND ***** SUR UNE TERRE DE LA COURONNE			TOTAL 3+4+5	OFF-HORS RESERVE 6
			1	2		3	4	5		
LESSER SLAVE LAKE AGENCY (777)	TOT	4,517	2,415	6	2,421	111		460	571	1,525
	M	2,336	1,315	3	1,318	55		227	282	736
AGENCE DE LESSER SLAVE LAKE (777)	F	2,181	1,100	3	1,103	56		233	289	789

REGISTERED INDIAN POPULATION BY SEX AND RESIDENCE -31/12/76- POPULATION INDIENNE INSCRITE SELON LE SEXE ET LA
 FDR BANDS DISTRICTS REGIONS AND CANADA ***** RESIDENCE, BANDES, DISTRICTS, REGIONS ET CANADA

-REGION 6 RESIDENCE - 1 -ON A RESERVE (OWN BAND) -DANS UNE RESERVE (PROPRE BANDE)
 -ALBERTA REGION COOE - 2 -ON A RESERVE (OTHER BAND) -DANS UNE RESERVE (AUTRE BANDE)
 -REGION D'ALBERTA LEGEND - 3 -ON CROWN LAND (OWN BAND) -SUR UNE TERRE DE LA COURONNE (PROPRE BANDE)
 - 4 -ON CROWN LAND (OTHER BAND) -SUR UNE TERRE DE LA COURONNE (AUTRE BANDE)
 -SADDLE LAKE/ATHABASKA - 5 -ON CROWN LAND (ND BAND) -SUR UNE TERRE DE LA COURONNE (AUCUNE BANDE)
 DISTRICT (779) - 6 -OFF RESERVE -HORS D'UNE RESERVE
 -DISTRICT DE SADDLE LAKE/
 ATHABASKA (779)

BAND BANDE	BAND NO. NO. DE BANDE	SEX SEXE	TOTAL	*** ON-DANS **** *** RESERVE ****		TOTAL 1+2	***** ON CRDWN LAND ***** SUR UNE TERRE DE LA COURONNE			TOTAL 3+4+5	OFF-HORS RESERVE 6
				1	2		3	4	5		
BEAVER LAKE	(779-09)	TOT	223	131	1	132	1			1	90
		M	111	62	1	63					48
		F	112	69		69	1			1	42
COLD LAKE	(779-06)	TOT	937	623	4	627	9	12	3	24	286
		M	493	328	2	330	2	8	2	12	151
		F	444	295	2	297	7	4	1	12	135
CREE	(779-02)	TOT	829	7		7	656	10	5	671	151
		M	427	1		1	347	4	2	353	73
		F	402	6		6	309	6	3	318	78
FDRT CHIPEWYAN	(779-04)	TOT	269	36		36	136			136	97
		M	133	14		14	63			63	56
		F	136	22		22	73			73	41
FORT MCKAY	(779-10)	TOT	189				6		140	146	43
		M	92				4		71	75	17
		F	97				2		69	71	26
FDRT MCMURRAY	(779-11)	TOT	116	34		34		1		1	81
		M	61	20		20		1		1	40
		F	55	14		14					41
FROG LAKE	(779-07)	TOT	712	635	1	636		2		2	74
		M	350	320	1	321		1		1	28
		F	362	315		315		1		1	46
HEART LAKE	(779-12)	TOT	79	52		52	1			1	26
		M	41	27		27	1			1	13
		F	38	25		25					13
JANVIER	(779-13)	TOT	215	147	4	151		1		1	63
		M	112	76	2	78		1		1	33
		F	103	71	2	73					30
KEHEWIN	(779-08)	TOT	577	431		431					146
		M	292	229		229					63
		F	285	202		202					83
SADDLE LAKE	(779-03)	TOT	3,070	2,343	11	2,354	16	21		37	679
		M	1,513	1,192	6	1,198	7	8		15	300
		F	1,557	1,151	5	1,156	9	13		22	379

REGISTERED INDIAN POPULATION BY SEX AND RESIDENCE -31/12/76- POPULATION INDIENNE INSCRITE SELON LE SEXE ET LA
 FOR BANDS DISTRICTS REGIONS AND CANADA ***** RESIDENCE, BANDES, DISTRICTS, REGIONS ET CANADA


-REGION 6
 ALBERTA REGION
 -REGION D'ALBERTA

RESIDENCE - 1 -ON A RESERVE (OWN BAND) -DANS UNE RESERVE (PROPRE BANDE)
 CODE - 2 -ON A RESERVE (OTHER BAND) -DANS UNE RESERVE (AUTRE BANDE)
 LEGEND - 3 -ON CROWN LAND (OWN BAND) -SUR UNE TERRE DE LA COURONNE (PROPRE BANDE)
 - 4 -ON CROWN LAND (OTHER BAND) -SUR UNE TERRE DE LA COURONNE (AUTRE BANDE)
 - 5 -ON CROWN LAND (NO BAND) -SUR UNE TERRE DE LA COURONNE (AUCUNE BANDE)
 - 6 -OFF RESERVE -HORS D'UNE RESERVE

DISTRICT	SEX SEXE	TOTAL	*** ON-DANS **** *** RESERVE ****		TOTAL 1+2	***** ON CROWN LAND ***** SUR UNE TERRE DE LA COURONNE			TOTAL 3+4+5	OFF-RESERVE RESERVE 6
			1	2		3	4	5		
SADDLE LAKE/ATHABASKA DISTRICT (779)	TOT	7,216	4,439	21	4,460	825	47	148	1,020	1,736
	M	3,625	2,269	12	2,281	424	23	75	522	822
DISTRICT DE SADDLE LAKE/ ATHABASKA (779)	F	3,591	2,170	9	2,179	401	24	73	498	914
REGION										
REGION 6	TOT	34,130	24,537	270	24,807	1,139	57	838	2,034	7,289
ALBERTA REGION	M	17,299	12,710	127	12,837	592	29	418	1,039	3,423
REGION D'ALBERTA	F	16,831	11,827	143	11,970	547	28	420	995	3,866

1. The Stony Bearspaw, Stony Chiniquay and Stony Wesley are all recognized groups of the Stony Band, Blackfoot/Stony/Sarcee District (772).

1. Les Stony Bearspaw, Stony Chiniquay et Stony Wesley sont des groupes officiels de la bande Stony, district de Blackfoot/Stony/Sarcee (772).



REGISTERED INDIAN POPULATION BY SEX AND RESIDENCE -31/12/76- POPULATION INDIENNE INSCRITE SELON LE SEXE ET LA
 FOR BANDS DISTRICTS REGIONS AND CANADA ***** RESIDENCE, BANDES, DISTRICTS, REGIONS ET CANADA

-61-

-REGION 7
 BRITISH COLUMBIA REGION
 -REGION DE COLOMBIE BRITANNIQUE
 -BELLA CODLA DISTRICT (972)
 -DISTRICT DE BELLA COOLA (972)

RESIDENCE - 1 -DN A RESERVE (OWN BAND) -DANS UNE RESERVE (PROPRE BANDE)
 CODE - 2 -DN A RESERVE (OTHER BAND) -DANS UNE RESERVE (AUTRE BANDE)
 LEGEND - 3 -DN CROWN LAND (OWN BAND) -SUR UNE TERRE DE LA COURONNE (PROPRE BANDE)
 - 4 -DN CROWN LAND (OTHER BAND) -SUR UNE TERRE DE LA COURONNE (AUTRE BANDE)
 - 5 -DN CROWN LAND (ND BAND) -SUR UNE TERRE DE LA COURONNE (AUCUNE BANDE)
 - 6 -OFF RESERVE -HORS D'UNE RESERVE

BAND BANDE	BAND NO. NO. DE BANDE	SEX SEXE	TOTAL	*** DN-DANS *** *** RESERVE ****		TOTAL 1+2	***** ON CROWN LAND ***** SUR UNE TERRE DE LA COURONNE			TOTAL 3+4+5	OFF-HORS RESERVE 6
				1	2		3	4	5		
BELLA BELLA	(972-01)	TDT	1,213	900	13	913				1	299
		M	630	490	8	498				1	131
		F	583	410	5	415				1	168
BELLA CDDLA	(972-02)	TDT	700	499	6	505				1	194
		M	368	273	3	276					92
		F	332	226	3	229				1	102
KITASOO	(972-03)	TDT	296	236	5	241					55
		M	143	119	1	120					23
		F	153	117	4	121					32
DWEEKAND	(972-05)	TDT	153	58	22	80				1	72
		M	79	34	9	43				1	35
		F	74	24	13	37					37
GENERAL LIST/LISTE GENERALE	(972-50)	TDT	1								1
		M	1								1
		F									
DISTRICT											
BELLA CDDLA DISTRICT (972)		TDT	2,363	1,693	46	1,739				3	621
		M	1,221	916	21	937				2	282
		F	1,142	777	25	802				1	339

REGISTERED INDIAN POPULATION BY SEX AND RESIDENCE -31/12/76- POPULATION INDIENNE INSCRITE SELON LE SEXE ET LA
 FOR BANDS DISTRICTS REGIONS AND CANADA ***** RESIDENCE, BANDES, DISTRICTS, REGIONS ET CANADA

-62-

-REGION 7
 BRITISH COLUMBIA REGION
 -REGION DE COLOMBIE BRITANNIQUE
 -CAMPBELL RIVER DISTRICT (978)
 -DISTRICT DE CAMPBELL RIVER
 (978)

RESIDENCE - 1 -ON A RESERVE (OWN BAND) -DANS UNE RESERVE (PROPRE BANDE)
 CODE - 2 -ON A RESERVE (OTHER BAND) -DANS UNE RESERVE (AUTRE BANDE)
 LEGEND - 3 -ON CROWN LAND (OWN BAND) -SUR UNE TERRE DE LA COURONNE (PROPRE BANDE)
 - 4 -ON CROWN LAND (OTHER BAND) -SUR UNE TERRE DE LA COURONNE (AUTRE BANDE)
 - 5 -ON CROWN LAND (NO BAND) -SUR UNE TERRE DE LA COURONNE (AUCUNE BANDE)
 - 6 -OFF RESERVE -HORS D'UNE RESERVE

BAND BANDE	BAND NO. NO. DE BANDE	SEX SEXE	TOTAL	*** ON-DANS **** *** RESERVE ****		TOTAL 1+2	***** ON CROWN LAND ***** SUR UNE TERRE DE LA COURONNE			TOTAL 3+4+5	OFF-HORS RESERVE 6
				1	2		3	4	5		
CAMPBELL RIVER ¹	(978-01)	TOT	203	94		94					109
		M	103	50		50					53
		F	100	44		44					56
CAPE MUDGE	(978-02)	TOT	359	261		261					98
		M	191	142		142					49
		F	168	119		119					49
COMOX	(978-03)	TOT	93	65		65					28
		M	40	32		32					8
		F	53	33		33					20
EHATTESAHT	(978-13)	TOT	112	54		54		1		1	57
		M	58	31		31					27
		F	54	23		23		1		1	30
KWAWKEWLTH	(978-05)	TOT	558	344	1	345		7		7	206
		M	287	181	1	182		3		3	102
		F	271	163		163		4		4	104
KWAWWAWAINEUK	(978-06)	TOT	25	15		15		9		9	1
		M	15	11		11		4		4	
		F	10	4		4		5		5	1
KWIAKAH	(978-07)	TOT	7								7
		M	4								4
		F	3								3
KWICKSUTAINNEUK	(978-04)	TOT	194	68		68					126
		M	114	40		40					74
		F	80	28		28					52
KYUQUOT	(978-17)	TOT	245	165	2	167		15		15	63
		M	125	86	2	88		8		8	29
		F	120	79		79		7		7	34
MAMALILLIKULLA	(978-08)	TOT	154					16	2	18	136
		M	83					11		11	72
		F	71					5	2	7	64
MOWACHAHT	(978-09)	TOT	249	113	3	116					133
		M	134	64	2	66					68
		F	115	49	1	50					65
NIMPKISH	(978-10)	TOT	862	523	5	528		3		3	331
		M	424	263	3	266		2		2	156
		F	438	260	2	262		1		1	175

REGISTERED INDIAN POPULATION BY SEX AND RESIDENCE -31/12/76- POPULATION INDIENNE INSCRITE SELON LE SEXE ET LA
 FOR BANOS DISTRICTS REGIONS AND CANADA ***** RESIDENCE, BANDES, DISTRICTS, REGIONS ET CANADA

-63-

		RESIDENCE - 1 -ON A RESERVE (OWN BANO) -DANS UNE RESERVE (PROPRE BANDE)		CODE - 2 -ON A RESERVE (OTHER BANO) -DANS UNE RESERVE (AUTRE BANDE)		LEGEND - 3 -ON CROWN LAND (OWN BANO) -SUR UNE TERRE DE LA COURONNE (PROPRE BANDE)		- 4 -ON CROWN LAND (OTHER BANO) -SUR UNE TERRE DE LA COURONNE (AUTRE BANDE)		- 5 -ON CROWN LAND (NO BANO) -SUR UNE TERRE DE LA COURONNE (AUCUNE BANDE)		- 6 -OFF RESERVE -HORS D'UNE RESERVE	
BANO BANDE	BANO NO. NO. DE BANDE	SEX SEXE	TOTAL	*** ON-DANS *** RESERVE	****	TOTAL	***** ON CROWN LAND ***** SUR UNE TERRE DE LA COURONNE	TOTAL	OFF-HORS RESERVE				
				1	2	1+2	3	4	5	3+4+5	6		
NUCHATLAHT	(978-18)	TOT	78	31	1	32		3		3	43		
		M	43	16	1	17		2		2	24		
		F	35	15		15		1		1	19		
NUWITTI	(978-11)	TOT	13				6			6	7		
		M	7				2			2	5		
		F	6				4			4	2		
QUATSINO	(978-12)	TOT	143	100		100					43		
		M	75	54		54					21		
		F	68	46		46					22		
TANAKTEUK	(978-14)	TOT	107	5		5	9			9	93		
		M	50	1		1	6			6	43		
		F	57	4		4	3			3	50		
TSAWATAINEUK	(978-15)	TOT	277	99	5	104		3		3	170		
		M	154	60	3	63		2		2	89		
		F	123	39	2	41		1		1	81		
TURNOUR ISLAND	(978-16)	TOT	145	17		17	25			25	103		
		M	65	8		8	14			14	43		
		F	80	9		9	11			11	60		
DISTRICT													

CAMPBELL RIVER DISTRICT (978)		TOT	3,824	1,954	17	1,971	65	34		99	1,754		
		M	1,972	1,039	12	1,051	37	17		54	867		
DISTRICT DE CAMPBELL RIVER (978)		F	1,852	915	5	920	28	17		45	887		

REGISTERED INDIAN POPULATION BY SEX AND RESIDENCE -31/12/76- POPULATION INDIENNE INSCRITE SELON LE SEXE ET LA
 FDR BANDS DISTRICTS REGIONS AND CANADA ***** RESIDENCE, BANDES, DISTRICTS, REGIONS ET CANADA

-REGION 7
 BRITISH COLUMBIA REGION
 -REGION DE COLDMBIE BRITANNIQUE
 -CENTRAL VANCOUVER DISTRICT
 (981)
 -DISTRICT DE VANCOUVER
 CENTRAL (981)

RESIDENCE - 1 -DN A RESERVE (OWN BAND) -DANS UNE RESERVE (PROPRE BANDE)
 CODE - 2 -ON A RESERVE (OTHER BAND)-DANS UNE RESERVE (AUTRE BANDE)
 LEGEND - 3 -DN CRDWN LAND (DWN BAND) -SUR UNE TERRE DE LA CDURDNNE (PROPRE BANDE)
 - 4 -DN CRDWN LAND (OTHER BAND) -SUR UNE TERRE DE LA CDURDNNE (AUTRE BANDE)
 - 5 -DN CRDWN LAND (NO BAND) -SUR UNE TERRE DE LA CDURDNNE (AUCUNE BANDE)
 - 6 -OFF RESERVE -HORS D'UNE RESERVE

BAND BANDE	BAND NO. NO. DE BANDE	SEX SEXE	TOTAL	*** DN-DANS *** RESERVE 1	**** 2	TOTAL 1+2	***** ON CROWN LAND SUR UNE TERRE DE 3	***** ON CROWN LAND DE LA COURONNE 4	***** 5	TOTAL 3+4+5	OFF-HRS RESERVE 6
ADAMS LAKE	(981-01)	TDT	363	246	3	249	13	3		16	98
		M	202	142	1	143	7	2		9	50
		F	161	104	2	106	6	1		7	48
ASHCRDFT ³	(981-02)	TDT	78	41		41		1		1	36
		M	40	24		24					16
		F	38	17		17		1		1	20
BGNAPARTE ³	(981-03)	TDT	342	177	2	179		2		2	161
		M	174	88	1	89		2		2	83
		F	168	89	1	90					78
BDDTH8DYD	(981-17)	TDT	155	92	1	93					62
		M	78	49	1	50					28
		F	77	43		43					34
BDSTON BAR ³	(981-18)	TDT	88	54	3	57					31
		M	48	30	1	31					17
		F	40	24	2	26					14
CLINTON ³	(981-19)	TDT	38	29		29					9
		M	20	15		15					5
		F	18	14		14					4
COLDWATER	(981-10)	TDT	310	197	17	214		2		2	94
		M	161	101	8	109		1		1	51
		F	149	96	9	105		1		1	43
COLUMBIA LAKE ³	(981-36)	TDT	145	59		59					86
		M	66	30		30					36
		F	79	29		29					50
CDDK'S FERRY	(981-11)	TDT	137	72	1	73		5		5	59
		M	68	39	1	40		2		2	26
		F	69	33		33		3		3	33
DEADMAN'S CREEK ³	(981-04)	TDT	228	130	6	136					92
		M	121	79	3	82					39
		F	107	51	3	54					53
HIGH BAR ³	(981-20)	TDT	9	2		2					7
		M	3								3
		F	6	2		2					4
KAMLDOPS ³	(981-05)	TDT	392	233	4	237		9		9	146
		M	200	126	2	128		5		5	67
		F	192	107	2	109		4		4	79

REGISTERED INDIAN POPULATION BY SEX AND RESIDENCE -31/12/76- POPULATION INDIENNE INSCRITE SELON LE SEXE ET LA
 FDR BANDS DISTRICTS REGIONS AND CANADA ***** RESIDENCE, BANDES, DISTRICTS, REGIONS ET CANADA

-REGION 7
 BRITISH COLUMBIA REGION
 -REGION DE COLOMBIE BRITANNIQUE
 -CENTRAL VANCOUVER DISTRICT
 (981)
 -DISTRICT DE VANCOUVER
 CENTRAL (981)

RESIDENCE - 1 -DN A RESERVE (DWN BAND) -DANS UNE RESERVE (PROPRE BANDE)
 CODE - 2 -ON A RESERVE (OTHER BAND) -DANS UNE RESERVE (AUTRE BANDE)
 LEGEND - 3 -ON CROWN LAND (DWN BAND) -SUR UNE TERRE DE LA COURONNE (PRDPRE BANDE)
 - 4 -ON CROWN LAND (DTHR BAND) -SUR UNE TERRE DE LA COURONNE (AUTRE BANDE)
 - 5 -DN CROWN LAND (NO BAND) -SUR UNE TERRE DE LA COURONNE (AUCUNE BANDE)
 - 6 -OFF RESERVE -HORS D'UNE RESERVE

BAND BANDE	BAND NO. NO. DE BANDE	SEX SEXE	TOTAL	*** ON-DANS *** *** RESERVE ****		TOTAL 1+2	***** DN CROWN LAND ***** SUR UNE TERRE DE LA COURONNE			TOTAL 3+4+5	OFF-HORS RESERVE 6
				1	2		3	4	5		
KANAKA BAR ³	(981-21)	TOT	66	25	4	29					37
		M	33	15	2	17					16
		F	33	10	2	12					21
LITTLE SHUSWAP LAKE ³	(981-06)	TOT	184	87	3	90		8		8	86
		M	96	49	1	50		2		2	44
		F	88	38	2	40		6		6	42
LOWER KOOTENAY ³	(981-38)	TOT	81	56		56					25
		M	41	30		30					11
		F	40	26		26					14
LOWER NICOLA	(981-12)	TOT	392	291	3	294		1		1	97
		M	220	168	2	170		1		1	49
		F	172	123	1	124					48
LOWER SIMILKAMEEN ³	(981-29)	TOT	195	118		118		1		1	76
		M	93	59		59					34
		F	102	59		59		1		1	42
LYTTON	(981-22)	TOT	977	688	17	705		12		12	260
		M	525	390	6	396		6		6	123
		F	452	298	11	309		6		6	137
NESKAINLITH ³	(981-07)	TOT	330	202		202	6	6		12	116
		M	161	102		102	2	2		4	55
		F	169	100		100	4	4		8	61
NICOMEN ³	(981-13)	TOT	42	22		22		1		1	19
		M	22	13		13					9
		F	20	9		9		1		1	10
NODAITCH	(981-16)	TOT	101	55	7	62		3		3	36
		M	52	32	4	36		1		1	15
		F	49	23	3	26		2		2	21
NORTH THOMPSON ³	(981-08)	TOT	324	245	1	246	15	2		17	61
		M	164	133		133	6	1		7	24
		F	160	112	1	113	9	1		10	37
OKANAGAN	(981-26)	TOT	766	515	5	520		21		21	225
		M	387	275	2	277		9		9	101
		F	379	240	3	243		12		12	124
OREGON JACK CREEK ³	(981-09)	TOT	16	13		13					3
		M	9	8		8					1
		F	7	5		5					2

REGISTERED INDIAN POPULATION BY SEX AND RESIDENCE -31/12/76- POPULATION INDIENNE INSCRITE SELON LE SEXE ET LA
 FOR BANDS DISTRICTS REGIONS AND CANADA ***** RESIDENCE, BANDES, DISTRICTS, REGIONS ET CANADA

-66-

-REGION 7
 BRITISH COLUMBIA REGION
 -REGION DE COLOMBIE BRITANNIQUE
 -CENTRAL VANCOUVER DISTRICT
 (981)
 -DISTRICT DE VANCOUVER
 CENTRAL (981)

RESIDENCE - 1 -ON A RESERVE (OWN BANO) -DANS UNE RESERVE (PROPRE BANDE)
 CODE - 2 -ON A RESERVE (OTHER BANO) -DANS UNE RESERVE (AUTRE BANDE)
 LEGEND - 3 -ON CROWN LAND (OWN BANO) -SUR UNE TERRE DE LA COURONNE (PROPRE BANDE)
 - 4 -ON CROWN LAND (OTHER BANO) -SUR UNE TERRE DE LA COURONNE (AUTRE BANDE)
 - 5 -ON CROWN LAND (NO BANO) -SUR UNE TERRE DE LA COURONNE (AUCUNE BANDE)
 - 6 -OFF RESERVE -HORS D'UNE RESERVE

BANO BANDE	BANO NO. NO. DE BANDE	SEX SEXE	TOTAL	*** ON-DANS *** *** RESERVE ****		TOTAL 1+2	***** ON CROWN LAND ***** SUR UNE TERRE DE LA COURONNE			TOTAL 3+4+5	OFF-HORS RESERVE 6
				1	2		3	4	5		
OSOYOOS	(981-27)	TOT	151	125		125				6	20
		M	92	78		78				2	12
		F	59	47		47				4	8
PENTICTON 3	(981-28)	TOT	354	218		218				6	130
		M	184	127		127				2	55
		F	170	91		91				4	75
SHACKAN	(981-15)	TOT	76	48	2	50					26
		M	37	27	1	28					9
		F	39	21	1	22					17
SHUSWAP 3	(981-37)	TOT	130	70		70				6	54
		M	61	30		30				3	28
		F	69	40		40				3	26
SISKA 3	(981-23)	TOT	118	50	1	51				2	65
		M	61	28		28				1	32
		F	57	22	1	23				1	33
SKUPPAH	(981-24)	TOT	26	9		9					17
		M	16	6		6					10
		F	10	3		3					7
SPALLUMCHEEN	(981-31)	TOT	359	233	1	234					125
		M	191	136		136					55
		F	168	97	1	98					70
SPUZZUM 3	(981-25)	TOT	43	12	1	13					30
		M	22	6	1	7					15
		F	21	6		6					15
ST. MARY'S 3	(981-34)	TOT	153	78		78					75
		M	91	49		49					42
		F	62	29		29					33
TOBACCO PLAINS 3	(981-35)	TOT	71	57		57					14
		M	46	37		37					9
		F	25	20		20					5
UPPER NICOLA	(981-14)	TOT	423	295	9	304				1	118
		M	219	159	6	165				1	53
		F	204	136	3	139					65
UPPER SIMILKAMEEN 3	(981-30)	TOT	27	25		25					2
		M	14	12		12					
		F	13	13		13					2

REGISTERED INDIAN POPULATION BY SEX AND RESIDENCE -31/12/76- POPULATION INDIENNE INSCRITE SELON LE SEXE ET LA
 FOR BANDS DISTRICTS REGIONS AND CANADA ***** RESIDENCE, BANDES, DISTRICTS, REGIONS ET CANADA

-REGION 7
 BRITISH COLUMBIA REGION
 -REGION DE COLUMBIE BRITANNIQUE

RESIDENCE - 1 -ON A RESERVE (OWN BAND) -DANS UNE RESERVE (PROPRE BANDE)
 CODE - 2 -ON A RESERVE (OTHER BAND) -DANS UNE RESERVE (AUTRE BANDE)
 LEGEND - 3 -ON CROWN LAND (OWN BAND) -SUR UNE TERRE DE LA COURONNE (PROPRE BANDE)
 - 4 -ON CROWN LAND (OTHER BAND) -SUR UNE TERRE DE LA COURONNE (AUTRE BANDE)
 - 5 -ON CROWN LAND (NO BAND) -SUR UNE TERRE DE LA COURONNE (AUCUNE BANDE)
 - 6 -OFF RESERVE -HORS D'UNE RESERVE

-CENTRAL VANCOUVER DISTRICT
 (981)
 -DISTRICT DE VANCOUVER
 CENTRAL (981)

BAND BANDE	BAND NO. NO. DE BANDE	SEX SEXE	TOTAL	*** ON-DANS **** *** RESERVE ****		TOTAL 1+2	***** ON CROWN LAND ***** SUR UNE TERRE DE LA COURONNE			TOTAL 3+4+5	OFF-HORS RESERVE 6
				1	2		3	4	5		
WESTBANK	(981-33)	TOT	186	115	1	116					70
		M	102	68		68					34
		F	84	47	1	48					36
DISTRICT											
CENTRAL VANCOUVER DISTRICT (981) DISTRICT DE VANCOUVER CENTRAL (981)		TOT	7,876	4,984	92	5,076	34	98		132	2,668
		M	4,120	2,760	43	2,803	15	43		58	1,259
		F	3,756	2,224	49	2,273	19	55		74	1,409

REGISTERED INDIAN POPULATION BY SEX AND RESIDENCE -31/12/76- POPULATION INDIENNE INSCRITE SELON LE SEXE ET LA
 FOR BANDS DISTRICTS REGIONS AND CANADA ***** RESIDENCE, BANDES, DISTRICTS, REGIONS ET CANADA

-REGION 7
 BRITISH COLUMBIA REGION
 -REGION DE COLOMBIE BRITANNIQUE
 -FORT ST JOHN DISTRICT (975)
 -DISTRICT DE FORT ST JOHN (975)

RESIDENCE - 1 -ON A RESERVE (OWN BAND) -DANS UNE RESERVE (PROPRE BANDE)
 CODE - 2 -ON A RESERVE (OTHER BAND) -DANS UNE RESERVE (AUTRE BANDE)
 LEGEND - 3 -ON CROWN LAND (OWN BAND) -SUR UNE TERRE DE LA COURONNE (PROPRE BANDE)
 - 4 -ON CROWN LAND (OTHER BAND) -SUR UNE TERRE DE LA COURONNE (AUTRE BANDE)
 - 5 -ON CROWN LAND (NO BAND) -SUR UNE TERRE DE LA COURONNE (AUCUNE BANDE)
 - 6 -OFF RESERVE -HORS D'UNE RESERVE

BAND BANDE	BAND NO. NO. DE BANDE	SEX SEXE	TOTAL	*** ON-DANS **** *** RESERVE ****		TOTAL 1+2	***** ON CROWN LAND ***** SUR UNE TERRE DE LA COURONNE			TOTAL 3+4+5	OFF-HORS RESERVE 6
				1	2		3	4	5		
FORT NELSON	(975-04)	TOT	281	186		186	1		14	15	80
		M	141	94		94			8	8	39
		F	140	92		92	1		6	7	41
FORT ST. JOHN	(975-07)	TOT	227	129		129					98
		M	125	79		79					46
		F	102	50		50					52
HUDSON HOPE	(975-05)	TOT	195	143		143					52
		M	107	81		81					26
		F	88	62		62					26
PROPHET RIVER	(975-03)	TOT	109	77		77					32
		M	49	38		38					11
		F	60	39		39					21
SAULTEAU	(975-02)	TOT	184	111		111					73
		M	87	57		57					30
		F	97	54		54					43

DISTRICT											

FORT ST JOHN DISTRICT (975)		TOT	996	646		646	1		14	15	335
		M	509	349		349			8	8	152
DISTRICT DE FORT ST JOHN (975)		F	487	297		297	1		6	7	183

REGISTERED INDIAN POPULATION BY SEX AND RESIDENCE -31/12/76- POPULATION INDIENNE INSCRITE SELON LE SEXE ET LA
 FOR BANDS DISTRICTS REGIONS AND CANADA ***** RESIDENCE, BANDES, DISTRICTS, REGIONS ET CANADA

-69-

-REGION 7
 BRITISH COLUMBIA REGION
 -REGION DE COLOMBIE BRITANNIQUE
 -NANAIMO DISTRICT (974) 4
 -DISTRICT DE NANAIMO (974) 4

RESIDENCE - 1 -ON A RESERVE (OWN BAND) -DANS UNE RESERVE (PROPRE BANDE)
 CODE - 2 -ON A RESERVE (OTHER BAND) -DANS UNE RESERVE (AUTRE BANDE)
 LEGEND - 3 -ON CROWN LAND (OWN BAND) -SUR UNE TERRE DE LA COURONNE (PROPRE BANDE)
 - 4 -ON CROWN LAND (OTHER BAND) -SUR UNE TERRE DE LA COURONNE (AUTRE BANDE)
 - 5 -ON CROWN LAND (NO BAND) -SUR UNE TERRE DE LA COURONNE (AUCUNE BANDE)
 - 6 -OFF RESERVE -HORS D'UNE RESERVE

BAND BANDE	BAND NO. NO. DE BANDE	SEX SEXE	TOTAL	*** ON-DANS *** *** RESERVE ***		TOTAL 1+2	***** ON CROWN LAND ***** SUR UNE TERRE DE LA COURONNE			TOTAL 3+4+5	OFF-HORS RESERVE 6
				1	2		3	4	5		
AHOUSAHT	(974-26)	TOT	881	402	1	403		11		11	467
		M	430	214		214		3		3	213
		F	451	188	1	189		8		8	254
BEECHER BAY	(974-01)	TOT	113	47	3	50					63
		M	52	21	1	22					30
		F	61	26	2	28					33
CHEMAINUS	(974-02)	TOT	500	366	7	373		10		10	117
		M	248	199	3	202		1		1	45
		F	252	167	4	171		9		9	72
CLAYOQUOT	(974-27)	TOT	377	229	4	233		2		2	142
		M	191	128	2	130		2		2	59
		F	186	101	2	103					83
COWICHAN	(974-03)	TOT	1,674	1,193	18	1,211		89		89	374
		M	803	589	8	597		40		40	166
		F	871	604	10	614		49		49	208
COWICHAN LAKE	(974-10)	TOT	9	9		9					
		M	3	3		3					
		F	6	6		6					
ESQUIMALT	(974-11)	TOT	81	38		38		10		10	33
		M	36	20		20		4		4	12
		F	45	18		18		6		6	21
HALALT	(974-12)	TOT	119	53		53					66
		M	68	31		31					37
		F	51	22		22					29
HESQUIAHT	(974-28)	TOT	368	27	2	29		10		10	329
		M	171	12	1	13		3		3	155
		F	197	15	1	16		7		7	174
LYACKSON	(974-13)	TOT	90	3	1	4					86
		M	49	3		3					46
		F	41		1	1					40
MALAHAT	(974-14)	TOT	129	72	5	77		8		8	44
		M	63	38	1	39		3		3	21
		F	66	34	4	38		5		5	23
NANAIMO	(974-15)	TOT	608	357	7	364		28		28	216
		M	301	194	3	197		11		11	93
		F	307	163	4	167		17		17	123

REGISTERED INDIAN POPULATION BY SEX AND RESIDENCE -31/12/76- POPULATION INDIENNE INSCRITE SELON LE SEXE ET LA
 FOR BANDS DISTRICTS REGIONS AND CANADA ***** RESIDENCE, BANDES, DISTRICTS, REGIONS ET CANADA

-70-

-REGION 7
 BRITISH COLUMBIA REGION
 -REGION DE COLOMBIE BRITANNIQUE
 -NANAIMO DISTRICT (974)
 -DISTRICT DE NANAIMO (974)

RESIDENCE - 1 -ON A RESERVE (OWN BAND) -DANS UNE RESERVE (PROPRE BANDE)
 CODE - 2 -ON A RESERVE (OTHER BAND) -DANS UNE RESERVE (AUTRE BANDE)
 LEGEND - 3 -ON CROWN LAND (OWN BAND) -SUR UNE TERRE DE LA COURONNE (PROPRE BANDE)
 - 4 -ON CROWN LAND (OTHER BAND) -SUR UNE TERRE DE LA COURONNE (AUTRE BANDE)
 - 5 -ON CROWN LAND (NO BAND) -SUR UNE TERRE DE LA COURONNE (AUCUNE BANDE)
 - 6 -OFF RESERVE -HORS D'UNE RESERVE

BAND BANDE	BAND NO. NO. DE BANDE	SEX SEXE	TOTAL	*** ON-DANS **** *** RESERVE ****		TOTAL 1+2	***** ON CROWN LAND ***** SUR UNE TERRE DE LA COURONNE			TOTAL 3+4+5	OFF-HORS RESERVE 6
				1	2		3	4	5		
NANOOSE	(974-16)	TOT	107	58	8	66		1		1	40
		M	55	34	3	37		1		1	17
		F	52	24	5	29					23
NITINAHT	(974-29)	TOT	251	116		116		10		10	125
		M	135	64		64		5		5	66
		F	116	52		52		5		5	59
OHIAHT	(974-30)	TOT	271	100		100		5		5	166
		M	137	49		49		2		2	86
		F	134	51		51		3		3	80
OPETCHESAHT	(974-31)	TOT	101	39		39					62
		M	55	20		20					35
		F	46	19		19					27
PACHEENAHT	(974-25)	TOT	151	56	1	57					94
		M	72	26	1	27					45
		F	79	30		30					49
PAUQUACHIN	(974-19)	TOT	174	134	1	135		7		7	32
		M	74	58	1	59		2		2	13
		F	100	76		76		5		5	19
PENELAKUT	(974-17)	TOT	429	230	35	265		33		33	131
		M	209	109	17	126		20		20	63
		F	220	121	18	139		13		13	68
QUALICUM	(974-18)	TOT	47	39		39					8
		M	21	19		19					2
		F	26	20		20					6
SHESHAHT	(974-32)	TOT	405	329	3	332		5		5	68
		M	182	153	1	154		2		2	26
		F	223	176	2	178		3		3	42
SONGHEES	(974-23)	TOT	164	114	1	115					49
		M	77	53	1	54					23
		F	87	61		61					26
SOOKE	(974-24)	TOT	36	19		19					17
		M	17	8		8					9
		F	19	11		11					8
TOQUAHT	(974-33)	TOT	73	7	4	11					62
		M	35	4	2	6					29
		F	38	3	2	5					33

REGISTERED INDIAN POPULATION BY SEX AND RESIDENCE -31/12/76- POPULATION INDIENNE INSCRITE SELON LE SEXE ET LA
 FOR BANDS DISTRICTS REGIONS AND CANADA ***** RESIDENCE, BANDES, DISTRICTS, REGIONS ET CANADA

-71-

-REGION 7
 BRITISH COLUMBIA REGION
 -REGION DE COLOMBIE BRITANNIQUE

RESIDENCE - 1 -ON A RESERVE (OWN BAND) -DANS UNE RESERVE (PROPRE BANDE)
 CODE - 2 -ON A RESERVE (OTHER BAND) -DANS UNE RESERVE (AUTRE BANDE)
 LEGEND - 3 -ON CROWN LAND (OWN BAND) -SUR UNE TERRE DE LA COURONNE (PROPRE BANDE)
 - 4 -ON CROWN LAND (OTHER BAND) -SUR UNE TERRE DE LA COURONNE (AUTRE BANDE)
 - 5 -ON CROWN LAND (NO BAND) -SUR UNE TERRE DE LA COURONNE (AUCUNE BANDE)
 - 6 -OFF RESERVE -HORS D'UNE RESERVE

-NANAIMO DISTRICT (974)

-DISTRICT DE NANAIMO (974)

BAND BANDE	BAND NO. NO. DE BANDE	SEX SEXE	TOTAL	*** ON-DANS **** *** RESERVE ****		TOTAL 1+2	***** ON CROWN LAND ***** SUR UNE TERRE DE LA COURONNE			TOTAL 3+4+5	OFF-HORS RESERVE 6	
				1	2		3	4	5			
TSARTLIP	(974-20)	TOT	388	279	3	282		17		17	89	
		M	183	129	1	130		9		9	44	
		F	205	150	2	152		8		8	45	
TSAWOUT	(974-21)	TOT	295	198		198		23		23	74	
		M	134	96		96		8		8	30	
		F	161	102		102		15		15	44	
TSEYCU	(974-22)	TOT	96	28	5	33		7		7	56	
		M	45	17	1	18		3		3	24	
		F	51	11	4	15		4		4	32	
LCHUCKLESHT	(974-34)	TOT	95	5		5		1		1	89	
		M	50	3		3					47	
		F	45	2		2		1		1	42	
UCLUELET	(974-35)	TOT	319	209		209		1		1	109	
		M	173	118		118					55	
		F	146	91		91		1		1	54	
DISTRICT												

NANAIMO DISTRICT (974)			TOT	8,351	4,756	109	4,865		278		278	3,208
			M	4,069	2,412	47	2,459		119		119	1,491
DISTRICT DE NANAIMO (974)			F	4,282	2,344	62	2,406		159		159	1,717

REGISTERED INDIAN POPULATION BY SEX AND RESIDENCE -31/12/76- POPULATION INDIENNE INSCRITE SELON LE SEXE ET LA
 FOR BANDS DISTRICTS REGIONS AND CANADA ***** RESIDENCE, BANDES, DISTRICTS, REGIONS ET CANADA

-REGION 7
 BRITISH COLUMBIA REGION
 -REGION DE COLOMBIE BRITANNIQUE
 -PRINCE GEORGE DISTRICT (985) 5
 -DISTRICT DE PRINCE GEORGE (985)

RESIDENCE - 1 -ON A RESERVE (OWN BAND) -DANS UNE RESERVE (PROPRE BANDE)
 CODE - 2 -ON A RESERVE (OTHER BAND) -DANS UNE RESERVE (AUTRE BANDE)
 LEGEND - 3 -ON CROWN LAND (OWN BAND) -SUR UNE TERRE DE LA COURONNE (PROPRE BANDE)
 - 4 -ON CROWN LAND (OTHER BAND) -SUR UNE TERRE DE LA COURONNE (AUTRE BANDE)
 - 5 -ON CROWN LAND (NO BAND) -SUR UNE TERRE DE LA COURONNE (AUCUNE BANDE)
 - 6 -OFF RESERVE -HORS D'UNE RESERVE

BAND BANDE	BAND NO. NO. DE BANDE	SEX SEXE	TOTAL	*** ON-DANS **** *** RESERVE ****		TOTAL 1+2	***** ON CROWN LAND ***** SUR UNE TERRE DE LA COURONNE			TOTAL 3+4+5	OFF-HORS RESERVE 6
				1	2		3	4	5		
BURNS LAKE	(985-02)	TOT	29	25		25					4
		M	21	19		19					2
		F	8	6		6					2
CHESLATTA	(985-03)	TOT	146	81		81		4		4	61
		M	67	39		39		3		3	25
		F	79	42		42		1		1	36
FORT GEORGE	(985-09)	TOT	74	27		27		3		3	44
		M	43	16		16		2		2	25
		F	31	11		11		1		1	19
FORT WARE	(985-28)	TOT	213	136		136	5	15		20	57
		M	107	69		69	3	5		8	30
		F	106	67		67	2	10		12	27
FRASER LAKE	(985-07)	TOT	180	118		118		6		6	56
		M	98	69		69		1		1	28
		F	82	49		49		5		5	28
INGENIKA	(985-27)	TOT	141	16		16	111	3		114	11
		M	70	9		9	55	1		56	5
		F	71	7		7	56	2		58	6
LAKE BABINE	(985-16)	TOT	955	684		684					271
		M	478	360		360					118
		F	477	324		324					153
MCLEOD LAKE	(985-14)	TOT	208	61	6	67		5		5	136
		M	98	37	2	39		2		2	57
		F	110	24	4	28		3		3	79
NECOSLIE	(985-21)	TOT	657	402	3	405		16		16	236
		M	339	224	2	226		9		9	104
		F	318	178	1	179		7		7	132
OMINECA	(985-05)	TOT	198	113		113		11		11	74
		M	111	63		63		7		7	41
		F	87	50		50		4		4	33
STELLAQUO	(985-19)	TOT	178	119		119		6		6	53
		M	97	65		65		3		3	29
		F	81	54		54		3		3	24
STONY CREEK	(985-20)	TOT	440	301		301		9		9	130
		M	212	156		156		6		6	50
		F	228	145		145		3		3	80

REGISTERED INDIAN POPULATION BY SEX AND RESIDENCE -31/12/76- POPULATION INDIENNE INSCRITE SELON LE SEXE ET LA
 FDR BANCS DISTRICTS REGIONS AND CANADA ***** RESIDENCE, BANDES, DISTRICTS, REGIONS ET CANADA

-73-

-REGION 7
 BRITISH COLUMBIA REGION
 -REGION DE COLOMBIE BRITANNIQUE
 -PRINCE GEORGE DISTRICT (985)
 -DISTRICT DE PRINCE
 GEORGE (985)

RESIDENCE - 1 -ON A RESERVE (OWN BAND) -DANS UNE RESERVE (PROPRE BANDE)
 CODE - 2 -DN A RESERVE (OTHER BAND) -DANS UNE RESERVE (AUTRE BANDE)
 LEGEND - 3 -DN CROWN LAND (OWN BAND) -SUR UNE TERRE DE LA COURONNE (PROPRE BANDE)
 - 4 -DN CROWN LAND (OTHER BAND) -SUR UNE TERRE DE LA COURONNE (AUTRE BANDE)
 - 5 -DN CROWN LAND (ND BAND) -SUR UNE TERRE DE LA COURONNE (AUCUNE BANDE)
 - 6 -OFF RESERVE -HRS D'UNE RESERVE

BAND BANDE	BAND NO. NO. DE BANDE	SEX SEXE	TOTAL	*** DN-DANS **** *** RESERVE ****		TOTAL 1+2	***** DN CROWN LAND ***** SUR UNE TERRE DE LA COURONNE			TOTAL 3+4+5	OFF-HRS RESERVE 6
				1	2		3	4	5		

STUART-TREMBLEUR LAKE (985-26)		TDT	759	519		519		6		6	234
		M	372	279		279		4		4	89
		F	387	240		240		2		2	145
TAKLA LAKE (985-17)		TDT	322	189		189		9		9	124
		M	162	98		98		3		3	61
		F	160	91		91		6		6	63

DISTRICT											

PRINCE GEORGE DISTRICT (985)		TDT	4,500	2,791	9	2,800	116	93		209	1,491
		M	2,275	1,503	4	1,507	58	46		104	664
		F	2,225	1,288	5	1,293	58	47		105	827

REGISTERED INDIAN POPULATION BY SEX AND RESIDENCE -31/12/76- POPULATION INDIENNE INSCRITE SELON LE SEXE ET LA
 FOR BANDS DISTRICTS REGIONS AND CANADA ***** RESIDENCE, BANDES, DISTRICTS, REGIONS ET CANADA

-REGION 7
 BRITISH COLUMBIA REGION
 -REGION DE COLOMBIE BRITANNIQUE
 6
 -TERRACE DISTRICT (986)
 6
 -DISTRICT DE TERRACE (986)

RESIDENCE - 1 -ON A RESERVE (OWN BAND) -DANS UNE RESERVE (PROPRE BANDE)
 CODE - 2 -ON A RESERVE (OTHER BAND) -DANS UNE RESERVE (AUTRE BANDE)
 LEGEND - 3 -ON CROWN LAND (OWN BAND) -SUR UNE TERRE DE LA COURONNE (PROPRE BANDE)
 - 4 -ON CROWN LAND (OTHER BAND) -SUR UNE TERRE DE LA COURONNE (AUTRE BANDE)
 - 5 -ON CROWN LAND (NO BAND) -SUR UNE TERRE DE LA COURONNE (AUCUNE BANDE)
 - 6 -OFF RESERVE -HORS D'UNE RESERVE

BAND BANDE	BAND NO. NO. DE BANDE	SEX SEXE	TOTAL	*** DN-DANS *** *** RESERVE ****		TOTAL 1+2	***** DN CROWN LAND ***** SUR UNE TERRE DE LA COURONNE			TOTAL 3+4+5	OFF-HORS RESERVE 6
				1	2		3	4	5		
CANYDN CITY	(986-03)	TOT	145	93		93				1	51
		M	72	48		48				1	23
		F	73	45		45					28
GITLAKDAMIX	(986-01)	TOT	897	624		624				1	272
		M	455	322		322				1	132
		F	442	302		302					140
GLEN VOWELL	(986-11)	TOT	195	121		121					74
		M	115	71		71					44
		F	80	50		50					30
GREENVILLE	(986-02)	TOT	789	433	3	436		2		2	351
		M	401	240		240		2			159
		F	388	193	3	196					192
HAGWILGET	(986-16)	TOT	250	134	1	135					115
		M	122	68		68					54
		F	128	66	1	67					61
HARTLEY BAY	(986-23)	TOT	392	204	7	211					181
		M	201	112	3	115					86
		F	191	92	4	96					95
HAZELTOWN	(986-05)	TOT	814	470	45	515					299
		M	439	253	25	278					161
		F	375	217	20	237					138
ISKUT	(986-09)	TOT	279	176		176		7		7	96
		M	149	97		97		4		4	48
		F	130	79		79		3		3	48
KINCOLLITH	(986-19)	TOT	963	368		368		3	1	4	591
		M	516	206		206			1	1	309
		F	447	162		162		3		3	282
KISPIOX 7	(986-12)	TOT	628	385		385					243
		M	308	197		197					111
		F	320	188		188					132
KITAMAAT	(986-04)	TOT	971	650		650					321
		M	498	351		351					147
		F	473	299		299					174
KITKATLA	(986-20)	TOT	834	436		436		1		1	397
		M	427	224		224		1		1	202
		F	407	212		212					195

REGISTERED INDIAN POPULATION BY SEX AND RESIDENCE -31/12/76- POPULATION INDIENNE INSCRITE SELON LE SEXE ET LA
 FOR BANDS DISTRICTS REGIONS AND CANADA ***** RESIDENCE, BANDES, DISTRICTS, REGIONS ET CANADA

-76-

-REGION 7
 BRITISH COLUMBIA REGION
 -REGION DE COLOMBIE BRITANNIQUE

RESIDENCE - 1 -ON A RESERVE (OWN BAND) -DANS UNE RESERVE (PROPRE BANDE)
 CODE - 2 -ON A RESERVE (OTHER BAND) -DANS UNE RESERVE (AUTRE BANDE)
 LEGEND - 3 -ON CROWN LAND (OWN BAND) -SUR UNE TERRE DE LA COURONNE (PROPRE BANDE)
 - 4 -ON CROWN LAND (OTHER BAND) -SUR UNE TERRE DE LA COURONNE (AUTRE BANDE)
 - 5 -ON CROWN LAND (NO BAND) -SUR UNE TERRE DE LA COURONNE (AUCUNE BANDE)
 - 6 -OFF RESERVE -HORS D'UNE RESERVE

DISTRICT	SEX SEXE	TOTAL	*** ON-DANS **** *** RESERVE ****		TOTAL 1+2	***** ON CROWN LAND ***** SUR UNE TERRE DE LA COURONNE			TOTAL 3+4+5	OFF-HORS RESERVE 6
			1	2		3	4	5		
TERRACE DISTRICT (1986)	TOT	12,829	7,387	91	7,478		28	1	29	5,322
	M	6,640	3,969	46	4,015		16	1	17	2,608
DISTRICT DE TERRACE (1986)	F	6,189	3,418	45	3,463		12		12	2,714

REGISTERED INDIAN POPULATION BY SEX AND RESIDENCE -31/12/76- POPULATION INDIENNE INSCRITE SELON LE SEXE ET LA
 FOR BANDS DISTRICTS REGIONS AND CANADA ***** RESIDENCE, BANDES, DISTRICTS, REGIONS ET CANADA

-77-

-REGION 7
 BRITISH COLUMBIA REGION
 -REGION DE COLOMBIE BRITANNIQUE
 -VANCOUVER DISTRICT (987) 8
 -DISTRICT DE VANCOUVER (987) 8

RESIDENCE - 1 -ON A RESERVE (OWN BANO) -DANS UNE RESERVE (PROPRE BANOE)
 CODE - 2 -ON A RESERVE (OTHER BANO) -DANS UNE RESERVE (AUTRE BANOE)
 LEGEND - 3 -ON CROWN LAND (OWN BANO) -SUR UNE TERRE DE LA COURONNE (PROPRE BANOE)
 - 4 -ON CROWN LAND (OTHER BANO) -SUR UNE TERRE DE LA COURONNE (AUTRE BANOE)
 - 5 -ON CROWN LAND (NO BANO) -SUR UNE TERRE DE LA COURONNE (AUCUNE BANOE)
 - 6 -OFF RESERVE -HORS D'UNE RESERVE

BAND BANOE	BAND NO. NO. DE BANOE	SEX SEXE	TOTAL	*** ON-DANS *** RESERVE 1	**** 2	TOTAL 1+2	***** ON CROWN LAND ***** SUR UNE TERRE DE LA COURONNE 3	4	5	TOTAL 3+4+5	OFF-HORS RESERVE 6
AITCHELITZ	(987-10)	TOT	11	10		10					1
		M	6	6		6					
		F	5	4		4					1
ANDERSON LAKE	(987-08)	TOT	134	71	3	74					60
		M	69	41	1	42					27
		F	65	30	2	32					33
BRIDGE RIVER	(987-42)	TOT	167	72	6	78					89
		M	86	39	2	41					45
		F	81	33	4	37					44
BURRARD	(987-01)	TOT	153	129	2	131					22
		M	87	74		74					13
		F	66	55	2	57					9
CAYOOSE CREEK	(987-43)	TOT	79	49		49		1		1	29
		M	41	30		30		1		1	10
		F	38	19		19					19
CHEAM	(987-36)	TOT	156	90	4	94					62
		M	75	44	2	46					29
		F	81	46	2	48					33
CHEHALIS	(987-11)	TOT	444	287	20	307					137
		M	230	156	7	163					67
		F	214	131	13	144					70
COQUITLAM	(987-12)	TOT	18	7		7					11
		M	10	3		3					7
		F	8	4		4					4
DOUGLAS	(987-13)	TOT	99	24		24	10			10	65
		M	54	13		13	7			7	34
		F	45	11		11	3			3	31
FOUNTAIN	(987-44)	TOT	501	289	10	299		10		10	192
		M	245	146	7	153		3		3	89
		F	256	143	3	146		7		7	103
HOMALCO	(987-02)	TOT	230	110		110	2			2	118
		M	131	59		59	1			1	71
		F	99	51		51	1			1	47
HOPE	(987-35)	TOT	139	45	13	58		10		10	71
		M	69	23	4	27		6		6	36
		F	70	22	9	31		4		4	35

REGISTERED INDIAN POPULATION BY SEX AND RESIDENCE -31/12/76- POPULATION INDIENNE INSCRITE SELON LE SEXE ET LA
 FOR BANDS DISTRICTS REGIONS AND CANADA ***** RESIDENCE, BANDES, DISTRICTS, REGIONS ET CANADA

-REGION 7
 BRITISH COLUMBIA REGION
 -REGION DE COLOMBIE BRITANNIQUE
 -VANCOUVER DISTRICT (987)
 -DISTRICT DE VANCOUVER (987)

RESIDENCE - 1 -ON A RESERVE (OWN BAND) -DANS UNE RESERVE (PROPRE BANDE)
 CODE - 2 -ON A RESERVE (OTHER BAND) -DANS UNE RESERVE (AUTRE BANDE)
 LEGEND - 3 -ON CROWN LAND (OWN BAND) -SUR UNE TERRE DE LA COURONNE (PROPRE BANDE)
 - 4 -ON CROWN LAND (OTHER BAND) -SUR UNE TERRE DE LA COURONNE (AUTRE BANDE)
 - 5 -ON CROWN LAND (NO BAND) -SUR UNE TERRE DE LA COURONNE (AUCUNE BANDE)
 - 6 -OFF RESERVE -HORS D'UNE RESERVE

BAND BANDE	BAND NO. NO. DE BANDE	SEX SEXE	TOTAL	*** ON-DANS **** *** RESERVE ****		TOTAL 1+2	***** ON CROWN LAND ***** SUR UNE TERRE DE LA COURONNE			TOTAL 3+4+5	OFF-HORS RESERVE 6
				1	2		3	4	5		
KATZIE	(987-15)	TOT	172	108		108					64
		M	92	65		65					27
		F	80	43		43					37
KLAHOOSE	(987-03)	TOT	101	42		42	8			8	51
		M	48	24		24	4			4	20
		F	53	18		18	4			4	31
KWAH-KWAH-A-PILT	(987-32)	TOT	8	5	1	6					2
		M	5	2	1	3					2
		F	3	3		3					
LAKAHAMEN	(987-31)	TOT	98	29	1	30					68
		M	42	11		11					31
		F	56	18	1	19					37
LANGLEY	(987-16)	TOT	68	46	1	47					21
		M	31	24	1	25					6
		F	37	22		22					15
LILLOOET	(987-45)	TOT	102	45	1	46					56
		M	59	24	1	25					34
		F	43	21		21					22
MATSQUI	(987-17)	TOT	54	16	3	19					35
		M	23	5	3	8					15
		F	31	11		11					20
MOUNT CURRIE	(987-09)	TOT	1,063	803	23	826		1		1	236
		M	552	433	7	440		1		1	111
		F	511	370	16	386					125
MUSQUEAM	(987-04)	TOT	447	324	12	336					111
		M	210	164	6	170					40
		F	237	160	6	166					71
NEW WESTMINSTER	(987-18)	TOT	2								2
		M	1								1
		F	1								1
OHAMIL	(987-39)	TOT	52	13		13					39
		M	32	8		8					24
		F	20	5		5					15
PAVILION	(987-46)	TOT	192	117	7	124		4		4	64
		M	104	66	3	69		1		1	34
		F	88	51	4	55		3		3	30

REGISTERED INDIAN POPULATION BY SEX AND RESIDENCE -31/12/76- POPULATION INDIENNE INSCRITE SELON LE SEXE ET LA
 FOR BANDS DISTRICTS REGIONS AND CANADA ***** RESIDENCE, BANDES, DISTRICTS, REGIONS ET CANADA

-79-

-REGION 7
 BRITISH COLUMBIA REGION
 -REGION DE COLOMBIE BRITANNIQUE
 -VANCOUVER DISTRICT (987)
 -DISTRICT DE VANCOUVER (987)

RESIDENCE - 1 -ON A RESERVE (OWN BAND) -DANS UNE RESERVE (PROPRE BANDE)
 CODE - 2 -ON A RESERVE (OTHER BAND)-DANS UNE RESERVE (AUTRE BANDE)
 LEGEND - 3 -ON CROWN LAND (OWN BAND) -SUR UNE TERRE DE LA COURONNE (PROPRE BANDE)
 - 4 -ON CROWN LAND (OTHER BAND)-SUR UNE TERRE DE LA COURONNE (AUTRE BANDE)
 - 5 -ON CROWN LAND (NO BAND) -SUR UNE TERRE DE LA COURONNE (AUCUNE BANDE)
 - 6 -OFF RESERVE -HORS D'UNE RESERVE

BAND BANDE	BAND NO. NO. DE BANDE	SEX SEXE	TOTAL	*** ON-DANS **** *** RESERVE ****		TOTAL 1+2	***** ON CROWN LAND ***** SUR UNE TERRE DE LA COURONNE			TOTAL 3+4+5	OFF-HORS RESERVE 6
				1	2		3	4	5		
PETERS	(987-38)	TOT	34	21		21					13
		M	18	10		10					8
		F	16	11		11					5
POPKUM	(987-37)	TOT	9	7		7					2
		M	5	4		4					1
		F	4	3		3					1
SAMAHOUM	(987-19)	TOT	153		26	26	18			18	109
		M	81		16	16	9			9	56
		F	72		10	10	9			9	53
SCOWLITZ	(987-20)	TOT	158	87	5	92					66
		M	87	53	4	57					30
		F	71	34	1	35					36
SEABIRD ISLAND	(987-33)	TOT	318	208	4	212					106
		M	164	108	2	110					54
		F	154	100	2	102					52
SEHELT	(987-05)	TOT	562	370	18	388					174
		M	290	203	9	212					78
		F	272	167	9	176					96
SEMIAHMOO	(987-21)	TOT	26	21		21					5
		M	13	10		10					3
		F	13	11		11					2
SETON LAKE	(987-47)	TOT	357	252	8	260		1		1	96
		M	189	142	3	145		1		1	43
		F	168	110	5	115					53
SKAWAHLOOK	(987-34)	TOT	47	15	6	21		2		2	24
		M	25	12	1	13		1		1	11
		F	22	3	5	8		1		1	13
SKOOKUM CHUCK	(987-14)	TOT	211	45	1	46	1			1	164
		M	116	25	1	26	1			1	89
		F	95	20		20					75
SKULKAYN	(987-23)	TOT	62	37	5	42					20
		M	33	22	4	26					7
		F	29	15	1	16					13
SKWAH	(987-25)	TOT	226	132	9	141					85
		M	116	73	6	79					37
		F	110	59	3	62					48

REGISTERED INDIAN POPULATION BY SEX AND RESIDENCE -31/12/76- POPULATION INDIENNE INSCRITE SELON LE SEXE ET LA
 FOR BANDS DISTRICTS REGIONS AND CANADA ***** RESIDENCE, BANDES, DISTRICTS, REGIONS ET CANADA

-81-

-REGION 7
 BRITISH COLUMBIA REGION
 -REGION DE COLOMBIE BRITANNIQUE

RESIDENCE - 1 -ON A RESERVE (OWN BAND) -DANS UNE RESERVE (PROPRE BANDE)
 CODE - 2 -ON A RESERVE (OTHER BAND) -DANS UNE RESERVE (AUTRE BANDE)
 LEGEND - 3 -ON CROWN LAND (OWN BAND) -SUR UNE TERRE DE LA COURONNE (PROPRE BANDE)
 - 4 -ON CROWN LAND (OTHER BAND) -SUR UNE TERRE DE LA COURONNE (AUTRE BANDE)
 - 5 -ON CROWN LAND (NO BAND) -SUR UNE TERRE DE LA COURONNE (AUCUNE BANDE)
 - 6 -OFF RESERVE -HORS D'UNE RESERVE

DISTRICT	SEX SEXE	TOTAL	*** DN-DANS *** *** RESERVE ***		TOTAL 1+2	***** ON CROWN LAND ***** SUR UNE TERRE DE LA COURONNE			TOTAL 3+4+5	OFF-HORS RESERVE 6
			1	2		3	4	5		
VANCOUVER DISTRICT (987)	TOT	9.004	5.717	231	5.948	39	32		71	2.985
	M	4.622	3.054	109	3.163	22	17		39	1.420
DISTRICT DE VANCOUVER (987)	F	4.382	2.663	122	2.785	17	15		32	1.565

REGISTERED INDIAN POPULATION BY SEX AND RESIDENCE -31/12/76- POPULATION INDIENNE INSCRITE SELON LE SEXE ET LA
 FOR BANDS DISTRICTS REGIONS AND CANADA ***** RESIDENCE, BANDES, DISTRICTS, REGIONS ET CANADA

-REGION 7
 BRITISH COLUMBIA REGION
 -REGION DE COLOMBIE BRITANNIQUE

RESIDENCE - 1 -ON A RESERVE (OWN BAND) -DANS UNE RESERVE (PROPRE BANDE)
 CODE - 2 -ON A RESERVE (OTHER BAND) -DANS UNE RESERVE (AUTRE BANDE)
 LEGEND - 3 -ON CROWN LAND (OWN BAND) -SUR UNE TERRE DE LA COURONNE (PROPRE BANDE)
 - 4 -ON CROWN LAND (OTHER BAND) -SUR UNE TERRE DE LA COURONNE (AUTRE BANDE)
 - 5 -ON CROWN LAND (NO BAND) -SUR UNE TERRE DE LA COURONNE (AUCUNE BANDE)
 - 6 -OFF RESERVE -HORS D'UNE RESERVE

-WILLIAMS LAKE DISTRICT (1989)

-DISTRICT DE WILLIAMS LAKE
 (1989)

BAND BANDE	BAND NO. NO. DE BANDE	SEX SEXE	TOTAL	*** ON-DANS *** RESERVE	**** 2	TOTAL 1+2	***** ON CROWN LAND SUR UNE TERRE DE LA COURONNE	**** 5	TOTAL 3+4+5	OFF-HORS RESERVE 6
				1			3	4		
ALEXANDRIA	(1989-01)	TOT	66	51	2	53				13
		M	36	28		28				8
		F	30	23	2	25				5
ALEXIS CREEK	(1989-02)	TOT	368	173	10	183		8	8	177
		M	176	85	5	90		5	5	81
		F	192	88	5	93		3	3	96
ALKALI LAKE	(1989-03)	TOT	320	265	5	270		2	2	48
		M	169	145	3	148		2	2	19
		F	151	120	2	122				29
ANAHAM	(1989-04)	TOT	709	559	35	594		20	20	95
		M	351	287	15	302		10	10	39
		F	358	272	20	292		10	10	56
CANIM LAKE	(1989-05)	TOT	293	245	3	248		2	2	43
		M	144	129		129				15
		F	149	116	3	119		2	2	28
CANOE CREEK	(1989-06)	TOT	269	137	9	146				123
		M	148	85	5	90				58
		F	121	52	4	56				65
KLUSKUS	(1989-17)	TOT	117	54	14	68		15	15	34
		M	60	25	8	33		9	9	18
		F	57	29	6	35		6	6	16
NAZKO	(1989-16)	TOT	161	117	14	131				30
		M	77	61	5	66				11
		F	84	56	9	65				19
NEMAH VALLEY	(1989-09)	TOT	215	133	7	140		10	10	65
		M	101	61	3	64		5	5	32
		F	114	72	4	76		5	5	33
QUESNEL	(1989-10)	TOT	40	17	4	21		1	1	18
		M	17	11	1	12				5
		F	23	6	3	9		1	1	13
SODA CREEK	(1989-11)	TOT	159	102	3	105				54
		M	85	59	2	61				24
		F	74	43	1	44				30
STONE	(1989-12)	TOT	173	157	2	159		1	1	13
		M	98	93	1	94				4
		F	75	64	1	65		1	1	9

REGISTERED INDIAN POPULATION BY SEX AND RESIDENCE -31/12/76- POPULATION INDIENNE INSCRITE SELON LE SEXE ET LA
 FOR BANDS DISTRICTS REGIONS AND CANADA ***** RESIDENCE, BANDES, DISTRICTS, REGIONS ET CANADA

-83-

-REGION 7
 BRITISH COLUMBIA REGION
 -REGION DE COLOMBIE BRITANNIQUE

RESIDENCE - 1 -ON A RESERVE (OWN BAND) -DANS UNE RESERVE (PROPRE BANDE)
 CODE - 2 -ON A RESERVE (OTHER BAND) -DANS UNE RESERVE (AUTRE BANDE)
 LEGEND - 3 -ON CROWN LAND (OWN BAND) -SUR UNE TERRE DE LA COURONNE (PROPRE BANDE)
 - 4 -ON CROWN LAND (OTHER BAND) -SUR UNE TERRE DE LA COURONNE (AUTRE BANDE)
 - 5 -ON CROWN LAND (NO BAND) -SUR UNE TERRE DE LA COURONNE (AUCUNE BANDE)
 - 6 -OFF RESERVE -HORS D'UNE RESERVE

-WILLIAMS LAKE DISTRICT (1989)

-DISTRICT DE WILLIAMS LAKE
 (1989)

BAND BANDE	BAND NO. NO. DE BANDE	SEX SEXE	TOTAL	*** ON-DANS *** RESERVE	**** 2	TOTAL 1+2	***** ON CROWN LAND SUR UNE TERRE DE LA COURONNE	**** 5	TOTAL 3+4+5	OFF-HORS RESERVE 6	
TOOSEY	(1989-13)	TOT	105	77	4	81	1		1	23	
		M	49	35	2	37	1		1	11	
		F	56	42	2	44				12	
ULKATCHO	(1989-19)	TOT	351	252	2	254	10		10	87	
		M	171	125	1	126	4		4	41	
		F	180	127	1	128	6		6	46	
WILLIAMS LAKE	(1989-14)	TOT	253	184	4	188	3		3	62	
		M	128	101	2	103	2		2	23	
		F	125	83	2	85	1		1	39	
DISTRICT											

WILLIAMS LAKE DISTRICT (1989)											
		TOT	3,599	2,523	118	2,641	73		73	885	
		M	1,810	1,330	53	1,383	38		38	389	
		F	1,789	1,193	65	1,258	35		35	496	
DISTRICT DE WILLIAMS LAKE (1989)											
REGION											

REGION 7											
		TOT	53,342	32,451	713	33,164	255	639	15	909	19,269
		M	27,238	17,332	335	17,667	132	298	9	439	9,132
		F	26,104	15,119	378	15,497	123	341	6	470	10,137
BRITISH COLUMBIA REGION											
REGION DE COLOMBIE BRITANNIQUE											


1. North Island District (1987) changed its name to Campbell River District.

2. Thompson River District (1976) and Kootenay/Okanagan District (1982) amalgamated to form Central Vancouver District (1981) effective April 1, 1976.

1. Le district de North Island a changé son nom pour celui de Campbell River.

2. Les districts de Thompson River (1976) et Kootenay/Okanagan (1982) se sont joints pour former le district de Central Vancouver (1981) le 1^{er} avril, 1976.

3. Most of the bands in the Central Vancouver District (981) did not report any vital events occurring in 1976. Consequently, the band memberships for these footnoted bands have not been updated from 1975, and the figures should be used with caution.
 4. South Island District (974) changed its name to Nanaimo District.
 5. The Lakes District (985) changed its name to Prince George District.
 6. The Babine District (971) and the North Coast District (984) amalgamated with the Terrace District (986) effective February 5, 1976.
 7. The name of the Kispaiox Band, Terrace District (986) changed to Kispiox Band, effective June 6, 1976.
 8. Fraser District (987) changed its name to Vancouver District.
3. La plupart des bandes du district de Vancouver Central (981) n'ont pas rapportées aucun état civil ayant lieu en 1976. Par conséquent, les effectifs pour ces bandes notées au bas de la page n'ont pas été ajustés de 1975, et les chiffres devraient être utilisés avec précaution.
 4. Le district de South Island a changé son nom pour celui de Nanaimo.
 5. Le district de Lakes (985) a changé son nom pour celui de Prince George.
 6. Le district de Babine (971) et le district de North Coast (984) ont amalgamés avec de district de Terrace (986) le 5 fevrier, 1976.
 7. Le nom de la bande Kispaiox du district de Terrace (986) a été changé pour Kispiox, effectif le 6 juin, 1976.
 8. Le district de Fraser (987) a changé son nom pour celui de Vancouver.



REGISTERED INDIAN POPULATION BY SEX AND RESIDENCE -31/12/76- POPULATION INDIENNE INSCRITE SELON LE SEXE ET LA
 FOR BANDS DISTRICTS REGIONS AND CANADA ***** RESIDENCE, BANDES, DISTRICTS, REGIONS ET CANADA

-85-

-REGION 9
 MACKENZIE REGION
 -REGION DE MACKENZIE

RESIDENCE - 1 -ON A RESERVE (OWN BAND) -DANS UNE RESERVE (PROPRE BANDE)
 CODE - 2 -ON A RESERVE (OTHER BAND)-DANS UNE RESERVE (AUTRE BANDE)
 LEGEND - 3 -ON CROWN LAND (OWN BAND) -SUR UNE TERRE DE LA COURONNE (PROPRE BANDE)
 - 4 -ON CROWN LAND (OTHER BAND)-SUR UNE TERRE DE LA COURONNE (AUTRE BANDE)
 - 5 -ON CROWN LAND (NO BAND) -SUR UNE TERRE DE LA COURONNE (AUCUNE BANDE)
 - 6 -OFF RESERVE -HORS D'UNE RESERVE

-DISTRICT OF MACKENZIE (191)

-DISTRICT DE MACKENZIE (191)

BAND BANDE	BAND NO. NO. DE BANDE	SEX SEXE	TOTAL	*** ON-DANS **** *** RESERVE ****		TOTAL 1+2	***** ON CROWN LAND ***** SUR UNE TERRE DE LA COURONNE			TOTAL 3+4+5	OFF-HORS RESERVE 6
				1	2		3	4	5		
AKLAVIK	(191-07)	TOT	229				6		215	221	8
		M	100				3		93	96	4
		F	129				3		122	125	4
ARCTIC REO RIVER	(191-05)	TOT	245				5		225	230	15
		M	126						119	119	7
		F	119				5		106	111	8
DOG RIB RAE	(191-17)	TOT	1,502	2		2	17	15	1,438	1,470	30
		M	794	2		2	7		768	782	10
		F	708				10	8	670	688	20
FITZ/SMITH	(191-11)	TOT	349	3		3	12	4	302	318	28
		M	205	1		1	4	4	179	187	17
		F	144	2		2	8		123	131	11
FORT FRANKLIN	(191-06)	TOT	448				15	3	427	445	3
		M	229				8	2	218	228	1
		F	219				7	1	209	217	2
FORT GOOD HOPE	(191-04)	TOT	422				5		403	408	14
		M	214				2		207	209	5
		F	208				3		196	199	9
FORT LIARD	(191-10)	TOT	412				3	2	404	409	3
		M	229				3	2	222	227	2
		F	183						182	182	1
FORT MCPHERSON	(191-03)	TOT	683				14	4	636	654	29
		M	330				5	1	310	316	14
		F	353				9	3	326	338	15
FORT NORMAN	(191-02)	TOT	210				1	10	192	203	7
		M	103					4	95	99	4
		F	107				1	6	97	104	3
FORT PROVIDENCE	(191-12)	TOT	566				9	14	529	552	14
		M	298				2	8	281	291	7
		F	268				7	6	248	261	7
FORT SIMPSON	(191-09)	TOT	682				18	5	620	643	39
		M	347				9	2	314	325	22
		F	335				9	3	306	318	17
FORT WRIGLEY	(191-08)	TOT	197	3		3	4	22	154	180	14
		M	101	2		2	3	7	80	90	9
		F	96	1		1	1	15	74	90	5

REGISTERED INDIAN POPULATION BY SEX AND RESIDENCE -31/12/76- POPULATION INDIENNE INSCRITE SELON LE SEXE ET LA
 FOR BANDS DISTRICTS REGIONS AND CANADA ***** RESIDENCE, BANDES, DISTRICTS, REGIONS ET CANADA

-REGION 9
 MACKENZIE REGION
 -REGION DE MACKENZIE
 -DISTRICT OF MACKENZIE (191)
 -DISTRICT DE MACKENZIE (191)

RESIDENCE - 1 -ON A RESERVE (OWN BANO) -DANS UNE RESERVE (PROPRE BANDE)
 CODE - 2 -ON A RESERVE (OTHER BANO) -DANS UNE RESERVE (AUTRE BANDE)
 LEGEND - 3 -ON CROWN LAND (OWN BANO) -SUR UNE TERRE DE LA COURONNE (PROPRE BANDE)
 - 4 -ON CROWN LAND (OTHER BANO) -SUR UNE TERRE DE LA COURONNE (AUTRE BANDE)
 - 5 -ON CROWN LAND (NO BANO) -SUR UNE TERRE DE LA COURONNE (AUCUNE BANDE)
 - 6 -OFF RESERVE -HORS D'UNE RESERVE

BAND BANDE	BAND NO. NO. DE BANDE	SEX SEXE	TOTAL	*** ON-DANS ***** *** RESERVE *****		TOTAL 1+2	***** ON CROWN LAND ***** SUR UNE TERRE DE LA COURONNE			TOTAL 3+4+5	OFF-HORS RESERVE 6
				1	2		3	4	5		
HAY RIVER	(191-13)	TOT	274				259	1	1	261	13
		M	151				144			144	7
		F	123				115	1	1	117	6
RESOLUTION	(191-14)	TOT	338				8	5	315	328	10
		M	181				2	1	172	175	6
		F	157				6	4	143	153	4
SNOWDRIFT	(191-16)	TOT	276		5	5		4	257	261	10
		M	144		3	3		3	136	139	2
		F	132		2	2		1	121	122	8
YELLOWKNIFE 'B'	(191-15)	TOT	576	1		1	25		521	546	29
		M	295	1		1	15		269	284	10
		F	281				10		252	262	19
DISTRICT											

DISTRICT OF MACKENZIE (191)											
		TOT	7,409	9	5	14	401	89	6,639	7,129	266
		M	3,847	6	3	9	207	41	3,463	3,711	127
		F	3,562	3	2	5	194	48	3,176	3,418	139
REGION											

REGION 9											
		TOT	7,409	9	5	14	401	89	6,639	7,129	266
		M	3,847	6	3	9	207	41	3,463	3,711	127
		F	3,562	3	2	5	194	48	3,176	3,418	139

REGISTERED INDIAN POPULATION BY SEX AND RESIDENCE -31/12/76- POPULATION INDIENNE INSCRITE SELON LE SEXE ET LA
 FOR BANCS DISTRICTS REGIONS AND CANADA ***** RESIDENCE, BANDES, DISTRICTS, REGIONS ET CANADA

-REGION 8
 YUKON REGION
 -REGION DE YUKON

-YUKON REGIONAL OFFICE (801)

-BUREAU REGIONAL DU YUKON (801)

RESIDENCE - 1 -ON A RESERVE (OWN BAND) -DANS UNE RESERVE (PROPRE BANDE)
 CODE - 2 -ON A RESERVE (OTHER BAND) -DANS UNE RESERVE (AUTRE BANDE)
 LEGEND - 3 -ON CROWN LAND (OWN BAND) -SUR UNE TERRE DE LA COURONNE (PROPRE BANDE)
 - 4 -ON CROWN LAND (OTHER BAND) -SUR UNE TERRE DE LA COURONNE (AUTRE BANDE)
 - 5 -ON CROWN LAND (NO BAND) -SUR UNE TERRE DE LA COURONNE (AUCUNE BANDE)
 - 6 -OFF RESERVE -HORS D'UNE RESERVE

BAND BANDE	BAND NO. NO. DE BANDE	SEX SEXE	TOTAL	*** ON-DANS *** *** RESERVE ****		TOTAL 1+2	***** ON CROWN LAND ***** SUR UNE TERRE DE LA COURONNE			TOTAL 3+4+5	OFF-HORS RESERVE 6
				1	2		3	4	5		
AISHIHIK	(801-01)	TOT	70				54	4		58	12
		M	34				27	2		29	5
		F	36				27	2		29	7
ATLIN	(801-19)	TOT	159	39		39	7	18		25	95
		M	87	24		24	7	10		17	46
		F	72	15		15		8		8	49
CARCROSS	(801-03)	TOT	108	11		11	64			64	33
		M	57	7		7	36			36	14
		F	51	4		4	28			28	19
CARMACKS	(801-04)	TOT	244	1		1	192	4		196	47
		M	121				94	3		97	24
		F	123	1		1	98	1		99	23
CHAMPAGNE	(801-05)	TOT	105	3		3	66	2		68	34
		M	60				38	1		39	21
		F	45	3		3	28	1		29	13
DAWSON	(801-06)	TOT	188	6		6	130	20		150	32
		M	96	4		4	64	10		74	18
		F	92	2		2	66	10		76	14
KLUANE	(801-25)	TOT	96	1		1	70	3		73	22
		M	49				35	2		37	12
		F	47	1		1	35	1		36	10
LIARD RIVER	(801-24)	TOT	572	30		30	414	40		454	88
		M	295	14		14	220	16		236	45
		F	277	16		16	194	24		218	43
MAYO	(801-09)	TOT	194				165	7		172	22
		M	102				85	4		89	13
		F	92				80	3		83	9
OLD CROW	(801-10)	TOT	205	1		1	195			195	9
		M	106	1		1	101			101	4
		F	99				94			94	5
ROSS RIVER	(801-12)	TOT	178	30		30	131	9		140	8
		M	82	17		17	54	5		59	6
		F	96	13		13	77	4		81	2
SELKIRK	(801-13)	TOT	295	7		7	132	48		180	108
		M	140	2		2	68	24		92	46
		F	155	5		5	64	24		88	62

REGISTERED INDIAN POPULATION BY SEX AND RESIDENCE -31/12/76- POPULATION INDIENNE INSCRITE SELDN LE SEXE ET LA
 FOR BANDS DISTRICTS REGIONS AND CANADA ***** RESIDENCE, BANDES, DISTRICTS, REGIONS ET CANADA

-REGION 8
 YUKON REGION
 -REGION DE YUKON

RESIDENCE - 1 -ON A RESERVE (OWN BAND) -DANS UNE RESERVE (PROPRE BANDE)
 CODE - 2 -ON A RESERVE (OTHER BAND)-DANS UNE RESERVE (AUTRE BANDE)
 LEGEND - 3 -ON CROWN LAND (OWN BAND) -SUR UNE TERRE DE LA COURONNE (PROPRE BANDE)
 - 4 -ON CROWN LAND (OTHER BAND) -SUR UNE TERRE DE LA COURONNE (AUTRE BANDE)
 - 5 -ON CROWN LAND (NO BAND) -SUR UNE TERRE DE LA COURONNE (AUCUNE BANDE)
 - 6 -OFF RESERVE -HORS D'UNE RESERVE

-YUKON REGIONAL OFFICE (801)
 -BUREAU REGIONAL DU YUKON (801)

BAND BANDE	BAND NO. NO. DE BANDE	SEX SEXE	TOTAL	*** ON-DANS *** RESERVE 1	**** 2	TOTAL 1+2	***** ON CROWN LAND SUR UNE TERRE DE LA COURONNE 3	**** 4	5	TOTAL 3+4+5	OFF-HORS RESERVE 6
TESLIN	(801-16)	TOT	246	4		4	195	21		216	26
		M	136	4		4	103	13		116	16
		F	110				92	8		100	10
WHITEHORSE	(801-18)	TOT	521	1		1	478	17		495	25
		M	289	1		1	264	12		276	12
		F	232				214	5		219	13
DISTRICT											

YUKON REGIONAL OFFICE (801)		TOT	3,181	134		134	2,293	193		2,486	561
		M	1,654	74		74	1,196	102		1,298	282
		F	1,527	60		60	1,097	91		1,188	279
BUREAU REGIONAL DU YUKON (801)											
REGION											

REGION 8		TOT	3,181	134		134	2,293	193		2,486	561
YUKON REGION		M	1,654	74		74	1,196	102		1,298	282
REGION DE YUKON		F	1,527	60		60	1,097	91		1,188	279