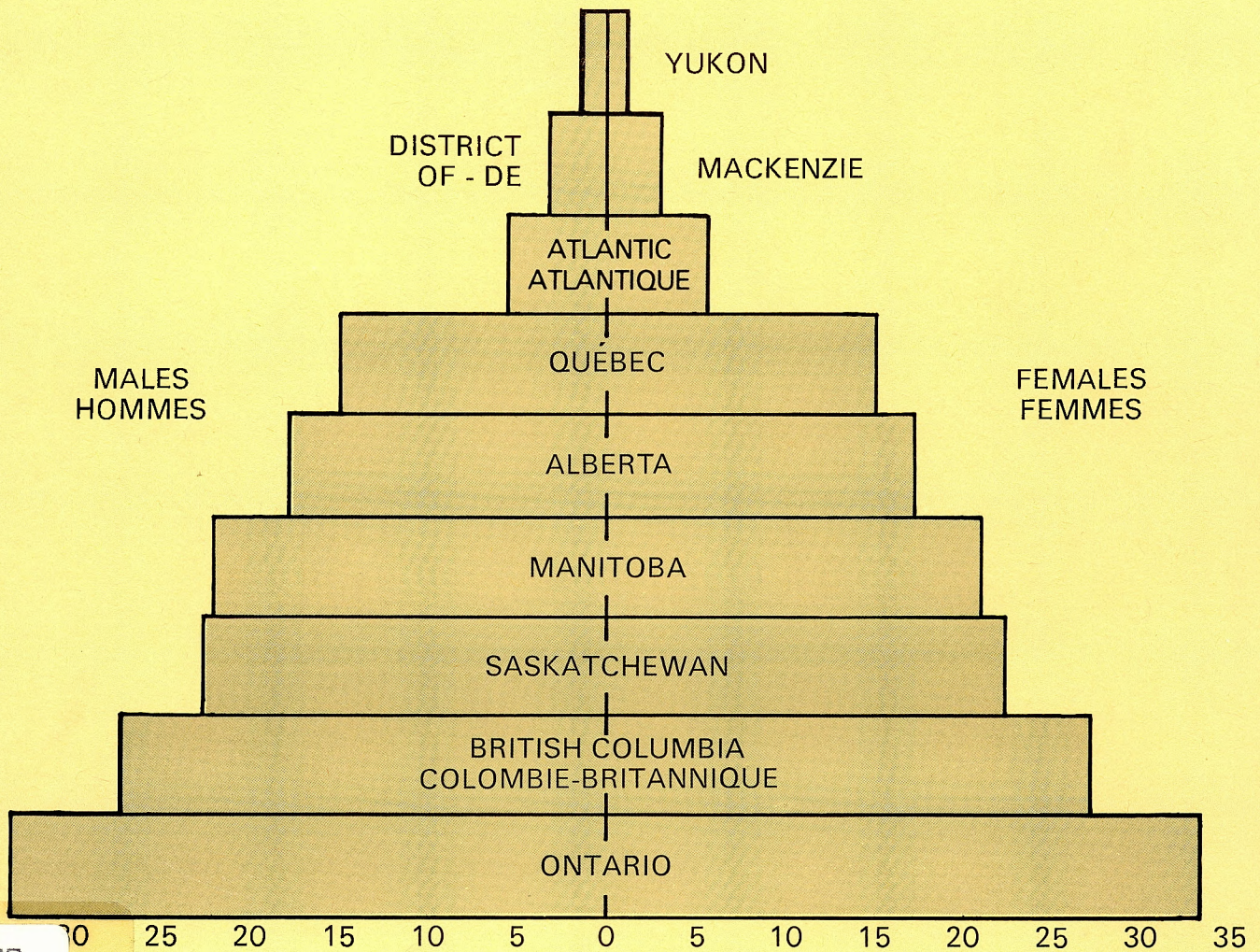


Registered Indian population by sex and residence 1978

Population indienne inscrite selon le sexe et la résidence 1978



POPULATION IN THOUSANDS — POPULATION EN MILLIERS

E78.C2
C3352
1978
c.1

**Registered Indian
population by sex
and residence
for bands,
districts, regions
and Canada
December 31, 1978**

**Population indienne
inscrite selon
le sexe et
la résidence
(bandes, districts,
régions et Canada)
le 31 décembre 1978**

Statistics Division,
Management Services Branch,
Indian and Inuit Affairs Program,
Department of Indian Affairs and
Northern Development,
November, 1979

Division de la statistique,
Direction des services de la gestion,
Programme des Affaires indiennes et
inuit,
Ministère des Affaires indiennes et du
Nord canadien,
Novembre 1979

©Published under authority of the
Hon. Jake Epp,
Minister of Indian and
Northern Affairs Canada,
Ottawa 1979
QS-5087-000-BB-A3

©Publié avec l'autorisation de
l'hon. Jake Epp,
ministre des Affaires indiennes
et du Nord Canada
Ottawa 1979
QS-5087-000-BB-A3




TABLE OF CONTENTS

-

TABLEAU DE MATIERES

Introduction (v)

Definitions of Types of Residence

Les définitions: types de résidence (ix)

Administrative Changes - Changements administratifs (xi)

Tables - Tableaux

Registered Indian Population by Type of Residence for Regions
and Canada, 1978

Population indienne inscrite selon la résidence, les régions
et Canada 1978 (xv)

Registered Indian Population by Sex and Type of Residence
for Bands, Districts and Regions, 1978

Population indienne inscrite selon la sexe et la résidence,
bandes, districts et régions 1978

Region - Région

Atlantic - Atlantique	1
Quebec - Québec	6
Ontario	14
Manitoba	32
Saskatchewan	38
Alberta	48
British Columbia - Colombie-Britannique	56
Yukon	79
District of - de Mackenzie	81
Canada	83

REGISTERED INDIAN POPULATION BY SEX AND RESIDENCE
FOR BANDS, DISTRICTS, REGIONS AND CANADA, DECEMBER 31, 1978

INTRODUCTION

In order to assist the reader in locating the data more easily for each district or band, the districts are ordered alphabetically within each region and the bands are ordered alphabetically within each district. The band number also is included beside each band name.

Any administrative changes to the bands or districts occurring in 1978 appear on page (xi).

The symbols used in the statistical tables are TOT for total population, M for male population and F for female population.

The full definitions for the type of residence are described below; abridged definitions and the corresponding code numbers are shown on each page of the statistical report.

The reader should note that On Reserve type of residence is expanded to include registered Indian band members who are (1) living on reserves administered by their own band, and (2) living on reserves administered by other bands. The same applies to the registered Indian band members who are (3) living on crown land settlements administered by their own

band, (4) living on crown land settlements administered by other bands, and (5) living on crown land which is not administered by any band. An example of the last type of residence could be an area of crown land, shared by several Indian bands, which has not been set aside specifically for the use of a particular band. Finally, those band members who are not living on reserve or on crown land as defined above are coded as (6) Off Reserve.

As a result of the new residence definitions, the 1978 On Reserve population, namely the sum of (1) the population living on the reserves of their own band and (2) the population living on reserves of other bands, will not be historically comparable to the "on reserve" population figures prior to 1974. The same holds true for the 1978 On Crown Land and Off Reserve populations. However, the new residence definitions provide a significant improvement to the quality of the residence data since they are more precise than the old definitions.

POPULATION INDIENNE INSCRITE SELON LE SEXE ET LA RESIDENCE
(BANDES, DISTRICTS, REGIONS ET CANADA) AU 31 DECEMBRE 1978

INTRODUCTION

Afin d'aider le lecteur à repérer plus facilement chaque district ou bande, les districts sont disposés par ordre alphabétique à l'intérieur de chaque région, et les bandes sont également disposées par ordre alphabétique à l'intérieur de chaque district. Le numéro de la bande apparaît à côté du nom de chaque bande.

Tous les changements administratifs survenus dans le cas des bandes et des districts au cours de 1978, sont indiqués à la page (xi).

Dans les tableaux statistiques, le symbole TOT représente la population entière, M la population masculine et F la population féminine.

Les types de résidence sont décrits en détail ci-après. Les descriptions en abrégé et les numéros de code correspondants apparaissent sur chaque page du rapport statistique.

Le lecteur devra noter que le type de résidence Dans une réserve comprend les membres inscrits de bandes qui (1) résident dans des réserves administrées par leur propre bande et deux qui (2) résident dans des réserves administrées par d'autres bandes. Il en est de même pour les

membres inscrits de bandes indiennes qui habitent dans des agglomérations sises Sur une terre de la Couronne. La catégorie Sur une terre de la Couronne comprend les membres de bandes qui (3) habitent dans des agglomérations sises sur une terre de la Couronne admnistrée par leur bande, ceux qui (4) habitent dans des agglomérations sises sur une terre de la Couronne administrée par d'autres bandes et ceux qui (5) habitent dans des agglomérations sises sur une terre de la Couronne qui n'est administrée par aucune bande. Un exemple de ce dernier type de résidence serait une zone de terre de la Couronne partagée entre plusieurs bandes indiennes et qui n'a pas été prévue pour l'usage d'une bande particulière. En dernier lieu, les membres de bandes qui n'habitent pas dans les réserves ni sur une terre de la Couronne sont codés (6), c'est-à-dire, habitant Hors d'une réserve.

A la suite de ces nouvelles définitions de types de résidence, la population Dans une réserve pour 1978, c'est-à-dire, la somme de (1) la population d'une réserve administrée par la bande et (2) la population d'une réserve administrée par d'autres bandes, ne sera par comparables historiquement aux chiffres de population dans les réserves avant 1974. Il ne est de même pour la population Sur une terre de la Couronne pour 1978 et pour la améliorent sensiblement les données concernant la résidence, puisqu'elles offrent plus de précision que les anciennes définitions.

DEFINITIONS OF TYPES OF RESIDENCE, 1978

LES DEFINITIONS: TYPES DE RESIDENCE 1978

(1) On Reserve (Own Band) - Dans une réserve (Propre bande).

Registered Indian band members who are residing on reserve administered by their own Indian band - Lorsque les membres d'une bande indienne résident dans une réserve administrée par cette bande.

(2) On Reserve (Other Band) - Dans une réserve (Autre bande).

Registered Indian band members who are residing on reserves administered by other Indian bands - Lorsque les membres d'une bande indienne résident dans une réserve administrée par une autre bande.

(3) On Crown Land (Own Band) - Sur une terre

de la Couronne (Propre bande).

Registered Indian band members who are residing on crown land settlements administered by their own band - Lorsque les membres d'une bande indienne résident dans une agglomération sise sur une terre de la Couronne administrée par cette bande.

- (4) On Crown (Other Band) - Sur une terre de la Couronne
(Autre bande).

Registered Indian band members who are residing on crown land settlements administered by other Indian bands - Lorsque les membres d'une bande indienne résident dans une agglomération sise sur une terre de la Couronne administrée par une autre bande.

- (5) On Crown Land (No Band) - Sur une terre de la Couronne
(Aucune bande).

Registered Indian band members who are residing on crown land not administered by an Indian band - Lorsque les membres d'une bande indienne résident dans une agglomération sise sur une terre de la Couronne non administrée par une bande.

- (6) Off Reserve - Hors d'une réserve

Registered Indian band members who are not residing either on reserve or on crown land - Lorsque les membres d'une bande indienne ne résident ni sur une terre de la Couronne ni dans une réserve.

Administrative Changes

Changements administratifs

ATLANTIC REGION:

The Maritime Region changed its name to the Atlantic Region effective April 1, 1977.

REGION DE L'ATLANTIQUE:

La Région des Maritimes est devenue la Région de l'Atlantique et ce, le 1^{er} avril 1977.

ONTARIO REGION:

1. The Bay of Quinte Mohawk, Bearfoot Onondaga, Delaware, Konadaha Seneca, Lower Cayuga, Lower Mohawk, Niharondasa Seneca, Oneida, Onondaga Clear Sky, Tuscarora, Upper Cayuga, Upper Mohawk and Walker Mohawk are all recognized groups of the Six Nations of the Grand River Band, Brantford District (479).
2. The McKenzie Portage Band, Kenora District (487), changed its name to Washagamis Bay Band effective January 12, 1978.

3. The Magnetawan and Shawanaga Bands are administered by the Sudbury District (411) effective September 28, 1977. However, these are listed under the Peterborough District (476) due to the non-availability of codes for those bands.

4. The Magnetawan Band in the Peterborough District (476) and the Magnettawan Band in the Sudbury District (411) are identified as the same band.

REGION DE L'ONTARIO:

1. Les groupes - Mohawk de la baie de Quinte, Onondaga Bearfoot, Delaware, Seneca Konadaha, Lower Mohawk, Seneca Niharondasa, Onéida, Onondaga Clear Sky, Tuscarora, Upper Cayuga, Upper Mohawk, et Mohawk Walker sont des groupes officiels de la bande des Six Nations de Grand River, district de Bantford (479).

2. La bande de McKenzie Portage, du district de Kenora (487), est devenue la bande de Washagamis Bay le 12 janvier 1978.

3. Le district de Sudbury administre la bande de Magnetawan et la bande de Shawanaga depuis le 28 septembre 1977. Cependant, ces deux bandes sont mentionnées sous le district de Peterborough en raison du manque de codes.

4. La bande de Magnetawan, dans le district de Peterborough (476), et la bande de Magnettawan dans le district de Sudbury (411), sont reconnues comme étant la même bande.

SASKATCHEWAN REGION:

The Loon Lake Band, Meadow Lake District (676), changed its name to the Makwa Sahgaiehcan Band effective December 20, 1978.

REGION DE SASKATCHEWAN:

La bande de Loon Lake, du district de Meadow Lake (676), est devenue la bande de Makwa Sahgaiehcan et ce, le 20 décembre 1978.

ALBERTA REGION:

The Slaves of Upper Hay River Band, Fort Vermilion District (775), changed its name to the Dene Tha' Band effective July 4, 1978.

REGION DE L'ALBERTA:

La bande de Slaves of Upper Hay River, du district de Fort Vermilion (775), est devenue la bande de Dene Tha' et ce, le 4 juillet 1978.

BRITISH COLUMBIA REGION:

1. The Bella Coola District (972) was amalgamated with the Vancouver District (987) effective July 15, 1977.
2. The Terrace District (986) changed its name to Northwest District effective July 1, 1978.


REGION DE LA COLOMBIE-BRITANNIQUE:

1. Le district de Bella Coola (972) a été fusionné avec le district de Vancouver (987) et ce, le 15 juillet 1977.
2. Le district de Terrace (986) est devenue le district de Northwest et ce, le 1^{er} juillet 1978.

REGISTERED INDIAN POPULATION BY TYPE OF RESIDENCE FOR REGIONS AND CANADA, DECEMBER 31, 1978

POPULATION INDIENNE INSCRITE SELON LA RESIDENCE, REGIONS ET CANADA, 31 DECEMBER 1978

Region - Région	Number of Bands - Nombre de bandes	Population	On Reserve - Dans une réserve			On Crown Land - Sur une terre de la Couronne				Off Reserve - Hors d'une réserve
			Own Band - Propre bande	Other Band - Autre bande	Total	Own Band - Propre bande	Other Band - Autre bande	No Band - Aucune bande	Total	
Atlantic-Atlantique ..	29	11,389	8,826	26	8,352	10	49	5	64	2,973
Quebec-Québec	39	30,723	19,758	34	19,792	4,996	29	199	5,224	5,707
Ontario	116	67,460	43,414	450	43,864	1,340	86	466	1,892	21,704
Manitoba	58	44,642	29,900	351	30,251	1,816	14	801	2,631	11,760
Saskatchewan	68	46,275	29,524	462	29,986	891	220	69	1,180	15,109
Alberta	41	36,150	25,716	35	25,751	1,144	17	846	2,007	8,392
British Columbia - Colombie-Britannique .	194	55,217	33,361	356	33,717	245	91	3	339	21,161
Northwest Territories - Territoires du Nord-Ouest	14	7,649	9	-	9	401	-	6,860	7,261	379
Yukon	16	3,244	114	1	115	2,338	-	-	2,338	791
Canada	575	302,749	190,122	1,715	191,837	13,181	506	9,249	22,936	87,976



-REGION 1
 ATLANTIC REGION
 -REGION DE L'ATLANTIQUE

RESIDENCE - 1 -ON A RESERVE (OWN BAND) -DANS UNE RESERVE (PROPRE BANDE)
 CODE - 2 -ON A RESERVE (OTHER BAND) -DANS UNE RESERVE (AUTRE BANDE)
 LEGEND - 3 -ON CROWN LAND (OWN BAND) -SUR UNE TERRE DE LA COURONNE (PROPRE BANDE)
 - 4 -ON CROWN LAND (OTHER BAND) -SUR UNE TERRE DE LA COURONNE (AUTRE BANDE)
 - 5 -ON CROWN LAND (NO BAND) -SUR UNE TERRE DE LA COURONNE (AUCUNE BANDE)
 - 6 -OFF RESERVE -HORS D'UNE RESERVE

-ATLANTIC REGIONAL OFFICE (201)

-BUREAU REGIONAL
 DE L'ATLANTIQUE (201)

BAND BANDE	BAND NO. NO. DE BANDE	SEX SEXE	TOTAL	*** ON-DANS *** *** RESERVE ****		TOTAL 1+2	***** ON CROWN LAND ***** SUR UNE TERRE DE LA COURONNE			TOTAL 3+4+5	OFF-HORS RESERVE 6
				1	2		3	4	5		
ABEGWEIT	(201-03)	TOT	188	139	2	141			2	2	45
		M	92	72	1	73			1	1	18
		F	96	67	1	68			1	1	27
LENNOX ISLAND	(201-02)	TOT	321	180		180			4	4	137
		M	156	92		92			4	4	60
		F	165	88		88					77
DISTRICT											

ATLANTIC REGIONAL OFFICE (201)											
		TOT	509	319	2	321			6	6	182
		M	248	164	1	165			5	5	78
		F	261	155	1	156			1	1	104
BUREAU REGIONAL DE L'ATLANTIQUE (201)											

-REGION 1
 ATLANTIC REGION
 -REGION DE L'ATLANTIQUE

-NEW BRUNSWICK DISTRICT (271)

-DISTRICT DE NOUVEAU
 BRUNSWICK (271)

RESIDENCE - 1 -ON A RESERVE (OWN BAND) -DANS UNE RESERVE (PROPRE BANDE)
 CODE - 2 -ON A RESERVE (OTHER BAND) -DANS UNE RESERVE (AUTRE BANDE)
 LEGEND - 3 -ON CROWN LAND (OWN BAND) -SUR UNE TERRE DE LA COURONNE (PROPRE BANDE)
 - 4 -ON CROWN LAND (OTHER BAND) -SUR UNE TERRE DE LA COURONNE (AUTRE BANDE)
 - 5 -ON CROWN LAND (NO BAND) -SUR UNE TERRE DE LA COURONNE (AUCUNE BANDE)
 - 6 -OFF RESERVE -HORS D'UNE RESERVE

BAND BANDE	BAND NO. NO. DE BANDE	SEX SEXE	TOTAL	*** ON-DANS *** RESERVE	**** 2	TOTAL 1+2	***** ON CROWN LAND SUR UNE TERRE DE LA COURONNE	****	TOTAL 3+4+5	OFF-HORS RESERVE	
				1			3	4	5	6	
BIG COVE	(271-02)	TOT	1,307	1,188	3	1,191		1	5	6	110
		M	648	605	1	606			1	1	41
		F	659	583	2	585		1	4	5	69
BUCTOUCHE	(271-04)	TOT	17								17
		M	10								10
		F	7								7
BURNT CHURCH	(271-05)	TOT	758	627	10	637		7		7	114
		M	395	334	5	339		3		3	53
		F	363	293	5	298		4		4	61
EDMUNDSTON	(271-15)	TOT	83	68		68					15
		M	45	37		37					8
		F	38	31		31					7
EEL GROUND	(271-06)	TOT	381	264		264		11		11	106
		M	198	136		136		7		7	55
		F	183	128		128		4		4	51
EEL RIVER	(271-13)	TOT	260	166		166					94
		M	137	96		96					41
		F	123	70		70					53
FORT FOLLY	(271-07)	TOT	34	9		9					25
		M	18	5		5					13
		F	16	4		4					12
INDIAN ISLAND	(271-08)	TOT	73	45		45		3		3	25
		M	36	23		23		1		1	12
		F	37	22		22		2		2	13
KINGSCLEAR	(271-05)	TOT	331	230		230		6		6	95
		M	156	111		111		3		3	42
		F	175	119		119		3		3	53
OROMOCTO	(271-11)	TOT	152	111		111		1		1	40
		M	73	59		59		1		1	13
		F	79	52		52					27
PABINEAU	(271-09)	TOT	58	44		44					14
		M	30	25		25					5
		F	28	19		19					9
RED BANK	(271-10)	TOT	262	207	4	211		9		9	42
		M	136	108		108		3		3	25
		F	126	99	4	103		6		6	17

-REGION 1
 ATLANTIC REGION
 -REGION DE L'ATLANTIQUE

-NOVA SCOTIA DISTRICT (274)

-DISTRICT DE
 NOUVELLE-ECOSSE (274)


RESIDENCE - 1 -ON A RESERVE (OWN BAND) -DANS UNE RESERVE (PROPRE BANDE)
 CODE - 2 -ON A RESERVE (OTHER BAND) -DANS UNE RESERVE (AUTRE BANDE)
 LEGEND - 3 -ON CROWN LAND (OWN BAND) -SUR UNE TERRE DE LA COURONNE (PROPRE BANDE)
 - 4 -ON CROWN LAND (OTHER BAND) -SUR UNE TERRE DE LA COURONNE (AUTRE BANDE)
 - 5 -ON CROWN LAND (NO BAND) -SUR UNE TERRE DE LA COURONNE (AUCUNE BANDE)
 - 6 -OFF RESERVE -HORS D'UNE RESERVE

BAND BANDE	BAND NO. NO. DE BANDE	SEX SEXE	TOTAL	*** ON-DANS *** RESERVE	**** 2	TOTAL 1+2	***** ON CROWN LAND SUR UNE TERRE DE LA COURONNE	***** 5	TOTAL 3+4+5	OFF-HOURS RESERVE 6
				1			3	4		
ACADIA	(274-08)	TOT	349	59		59				290
		M	186	31		31				155
		F	163	28		28				135
AFTON	(274-07)	TOT	242	158		158				84
		M	109	74		74				35
		F	133	84		84				49
ANNAPOLIS VALLEY	(274-05)	TOT	162	66		66				96
		M	85	36		36				49
		F	77	30		30				47
BEAR RIVER	(274-06)	TOT	106	39		39				67
		M	58	20		20				38
		F	48	19		19				29
CHAPEL ISLAND	(274-11)	TOT	227	177		177				50
		M	108	91		91				17
		F	119	86		86				33
ESKASONI	(274-09)	TOT	1,697	1,519		1,519	2		2	176
		M	851	772		772	1		1	78
		F	846	747		747	1		1	98
PICTOU LANDING	(274-04)	TOT	281	185		185	2		2	94
		M	145	94		94	2		2	49
		F	136	91		91				45
SHUBENACADIE	(274-02)	TOT	997	608	7	615	9		9	373
		M	478	306	2	308	6		6	164
		F	519	302	5	307	3		3	209
SYDNEY	(274-12)	TOT	420	319		319	1		1	100
		M	215	162		162				53
		F	205	157		157	1		1	47
TRURO	(274-03)	TOT	405	228		228				177
		M	191	114		114				77
		F	214	114		114				100
WAGMATCOOK	(274-13)	TOT	327	277		277				50
		M	163	147		147				16
		F	164	130		130				34
WHYCOCUMAGH	(274-10)	TOT	418	384		384				34
		M	209	192		192				17
		F	209	192		192				17

-REGION 1
 ATLANTIC REGION
 -REGION DE L'ATLANTIQUE

RESIDENCE - 1 -ON A RESERVE (OWN BAND) -DANS UNE RESERVE (PROPRE BANDE)
 CODE - 2 -ON A RESERVE (OTHER BAND) -DANS UNE RESERVE (AUTRE BANDE)
 LEGEND - 3 -ON CROWN LAND (OWN BAND) -SUR UNE TERRE DE LA COURONNE (PROPRE BANDE)
 - 4 -ON CROWN LAND (OTHER BAND) -SUR UNE TERRE DE LA COURONNE (AUTRE BANDE)
 - 5 -ON CROWN LAND (NO BAND) -SUR UNE TERRE DE LA COURONNE (AUCUNE BANDE)
 - 6 -OFF RESERVE -HORS D'UNE RESERVE

DISTRICT	SEX SEXE	TOTAL	*** ON-DANS **** *** RESERVE ****		TOTAL 1+2	***** ON CROWN LAND ***** SUR UNE TERRE DE LA COURONNE			TOTAL 3+4+5	OFF-HORS RESERVE 6
			1	2		3	4	5		
NOVA SCOTIA DISTRICT (274)	TOT	5,631	4,019	7	4,026	10	4		14	1,591
	M	2,798	2,039	2	2,041	6	3		9	748
DISTRICT DE NOUVELLE-ECOSSE (274)	F	2,833	1,980	5	1,985	4	1		5	843
REGION										
REGION 1	TOT	11,389	8,326	26	8,352	10	49	5	64	2,973
ATLANTIC REGION	M	5,702	4,286	9	4,295	6	26	1	33	1,374
REGION DE L'ATLANTIQUE	F	5,687	4,040	17	4,057	4	23	4	31	1,599



-REGION 2
 QUEBEC REGION
 -REGION DE QUEBEC

RESIDENCE - 1 -ON A RESERVE (OWN BAND) -DANS UNE RESERVE (PROPRE BANDE)
 CODE - 2 -ON A RESERVE (OTHER BAND) -DANS UNE RESERVE (AUTRE BANDE)
 LEGEND - 3 -ON CROWN LAND (OWN BAND) -SUR UNE TERRE DE LA COURONNE (PROPRE BANDE)
 - 4 -ON CROWN LAND (OTHER BAND) -SUR UNE TERRE DE LA COURONNE (AUTRE BANDE)
 - 5 -ON CROWN LAND (NO BAND) -SUR UNE TERRE DE LA COURONNE (AUCUNE BANDE)
 - 6 -OFF RESERVE -HORS D'UNE RESERVE

-ABITIBI ALGONQUIN DISTRICT (37
 1)
 -DISTRICT D'ABITIBI ALGONGUIN (371)

BAND BANDE	BAND NO. NO. DE BANDE	SEX SEXE	TOTAL	*** ON-DANS **** *** RESERVE ****		TOTAL 1+2	***** ON CROWN LAND ***** SUR UNE TERRE DE LA COURONNE			TOTAL 3+4+5	OFF-HORS RESERVE 6
				1	2		3	4	5		
ABITIBI DOMINION	(371-13)	TOT	412	275		275	23			23	114
		M	201	133		133	14			14	54
		F	211	142		142	9			9	60
GRAND LAC VICTORIA	(371-23)	TOT	231	26		26	188			188	17
		M	114	15		15	90			90	9
		F	117	11		11	98			98	8
KIPAWA	(371-25)	TOT	197	186		186	7			7	4
		M	99	94		94	3			3	2
		F	98	92		92	4			4	2
LAC SIMON	(371-35)	TOT	466	264		264	11			11	191
		M	231	125		125	3			3	103
		F	235	139		139	8			8	88
LONG POINT	(371-21)	TOT	311	2		2	218			218	91
		M	161				119			119	42
		F	150	2		2	99			99	49
TIMISKAMING	(371-05)	TOT	427	263		263	61			61	103
		M	216	137		137	30			30	49
		F	211	126		126	31			31	54
WOLF LAKE	(371-30)	TOT	40	21		21	16			16	3
		M	19	11		11	8			8	
		F	21	10		10	8			8	3
DISTRICT											
ABITIBI ALGONQUIN DISTRICT (37 1) DISTRICT D'ABITIBI ALGONGUIN (371)		TOT	2,084	1,037		1,037	524			524	523
		M	1,041	515		515	267			267	259
		F	1,043	522		522	257			257	264

-REGION 2
 QUEBEC REGION
 -REGION DE QUEBEC

RESIDENCE - 1 -UN A RESERVE (OWN BAND) -DANS UNE RESERVE (PROPRE BANDE)
 CODE - 2 -ON A RESERVE (OTHER BAND) -DANS UNE RESERVE (AUTRE BANDE)
 LEGEND - 3 -UN CROWN LAND (OWN BAND) -SUR UNE TERRE DE LA COURONNE (PROPRE BANDE)
 - 4 -ON CROWN LAND (OTHER BAND) -SUR UNE TERRE DE LA COURONNE (AUTRE BANDE)
 - 5 -ON CROWN LAND (NO BAND) -SUR UNE TERRE DE LA COURONNE (AUCUNE BANDE)
 - 6 -OFF RESERVE -HURS D'UNE RESERVE

-ABITIBI CREE DISTRICT (372)

-DISTRICT ABITIBI CREE (372)

BAND BANDE	BAND NO. NO. DE BANDE	SEX SEXE	TOTAL	*** ON-DANS *** *** RESERVE ****		TOTAL 1+2	***** ON CROWN LAND ***** SUR UNE TERRE DE LA COURONNE			TOTAL 3+4+5	OFF-HURS RESERVE 6
				1	2		3	4	5		
EASTMAIN	(372-38)	TOT	339				284			284	55
		M	170				146			146	24
		F	169				138			138	31
FORT GEORGE	(372-19)	TOT	1,690	3		3	1,625			1,625	62
		M	836	1		1	805			805	30
		F	854	2		2	820			820	32
MISTASSINI	(372-16)	TOT	1,875	1,548	7	1,555	72			72	248
		M	918	758	4	762	38			38	118
		F	957	790	3	793	34			34	130
NEMASKA	(372-06)	TOT	109	58		58	50			50	1
		M	63	31		31	31			31	1
		F	46	27		27	19			19	
OLD FACTORY	(372-29)	TOT	707		8	8	587	14		601	98
		M	356		4	4	297	8		305	47
		F	351		4	4	290	6		296	51
RUPERT HOUSE	(372-20)	TOT	1,103				844	10	171	1,025	78
		M	589				433	7	104	544	45
		F	514				411	3	67	481	33
WASWANAPI	(372-32)	TOT	807	343	2	345	301			301	161
		M	419	194		194	151			151	74
		F	388	149	2	151	150			150	87
----- DISTRICT -----											
ABITIBI CREE DISTRICT (372)		TOT	6,630	1,952	17	1,969	3,763	24	171	3,958	703
		M	3,351	984	8	992	1,901	15	104	2,020	339
		F	3,279	968	9	977	1,862	9	67	1,938	364

-REGION 2
 QUEBEC REGION
 -REGION DE QUEBEC
 -ARCTIC QUEBEC (380)
 -QUEBEC ARCTIQUE (380)

RESIDENCE - 1 -ON A RESERVE (OWN BAND) -DANS UNE RESERVE (PROPRE BANDE)
 CODE - 2 -ON A RESERVE (OTHER BAND) -DANS UNE RESERVE (AUTRE BANDE)
 LEGEND - 3 -ON CROWN LAND (OWN BAND) -SUR UNE TERRE DE LA COURONNE (PROPRE BANDE)
 - 4 -ON CROWN LAND (OTHER BAND) -SUR UNE TERRE DE LA COURONNE (AUTRE BANDE)
 - 5 -ON CROWN LAND (NO BAND) -SUR UNE TERRE DE LA COURONNE (AUCUNE BANDE)
 - 6 -OFF RESERVE -HORS D'UNE RESERVE

BAND BANDE	BAND NO. NO. DE BANDE	SEX SEXE	TOTAL	*** ON-DANS **** *** RESERVE ****		TOTAL 1+2	***** ON CROWN LAND ***** SUR UNE TERRE DE LA COURONNE			TOTAL 3+4+5	OFF-HORS RESERVE 6
				1	2		3	4	5		

GREAT WHALE RIVER	(380-27)	TOT	387		13	13	366			366	8
		M	184		7	7	175			175	2
		F	203		6	6	191			191	6

DISTRICT											

ARCTIC QUEBEC (380)		TOT	387		13	13	366			366	8
		M	184		7	7	175			175	2
QUEBEC ARCTIQUE (380)		F	203		6	6	191			191	6

-REGION 2
 QUEBEC REGION
 -REGION DE QUEBEC
 -MONTREAL DISTRICT (373)
 -DISTRICT DE MONTREAL (373)

RESIDENCE - 1 -ON A RESERVE (OWN BAND) -DANS UNE RESERVE (PROPRE BANDE)
 CODE - 2 -ON A RESERVE (OTHER BAND) -DANS UNE RESERVE (AUTRE BANDE)
 LEGEND - 3 -ON CROWN LAND (OWN BAND) -SUR UNE TERRE DE LA COURONNE (PROPRE BANDE)
 - 4 -ON CROWN LAND (OTHER BAND) -SUR UNE TERRE DE LA COURONNE (AUTRE BANDE)
 - 5 -ON CROWN LAND (NO BAND) -SUR UNE TERRE DE LA COURONNE (AUCUNE BANDE)
 - 6 -OFF RESERVE -HORS D'UNE RESERVE

BAND BANDE	BAND NO. NO. DE BANDE	SEX SEXE	TOTAL	*** ON-DANS *** *** RESERVE ***		TOTAL 1+2	***** ON CROWN LAND ***** SUR UNE TERRE DE LA COURONNE					TOTAL 3+4+5	OFF-HORS RESERVE 6
				1	2		3	4	5				
ABENAKIS OF/DE BEGANCOUR (373-04)		TOT	62	34		34							28
		M	29	14		14							15
		F	33	20		20							13
BARRIERE LAKE (373-22)		TOT	289	6		6	243				243		40
		M	147	3		3	126				126		18
		F	142	3		3	117				117		22
IROQUOIS OF/DE CAUGHNAWAGA (373-03)		TOT	5,105	3,840	1	3,841							1,264
		M	2,529	1,954	1	1,955							574
		F	2,576	1,886		1,886							690
ODANAK (373-05)		TOT	632	173		173							459
		M	293	76		76							217
		F	339	97		97							242
OKA (373-02)		TOT	865	587	2	589			26		26		250
		M	419	292		292			13		13		114
		F	446	295	2	297			13		13		136
RIVER DESERT (373-21)		TOT	1,098	821		821			2		2		275
		M	556	424		424			1		1		131
		F	542	397		397			1		1		144
GENERAL LIST/LISTE GENERALE (373-50)		TOT	5	4		4							1
		M	2	1		1							1
		F	3	3		3							
DISTRICT													
MONTREAL DISTRICT (373)		TOT	8,056	5,465	3	5,468	243		28		271		2,317
		M	3,975	2,764	1	2,765	126		14		140		1,070
		F	4,081	2,701	2	2,703	117		14		131		1,247

-REGION 2
 QUEBEC REGION
 -REGION DE QUEBEC

RESIDENCE - 1 -ON A RESERVE (OWN BAND) -DANS UNE RESERVE (PROPRE BANDE)
 CODE - 2 -ON A RESERVE (D'OTHER BAND) -DANS UNE RESERVE (AUTRE BANDE)
 LEGEND - 3 -ON CROWN LAND (OWN BAND) -SUR UNE TERRE DE LA COURONNE (PROPRE BANDE)
 - 4 -ON CROWN LAND (OTHER BAND) -SUR UNE TERRE DE LA COURONNE (AUTRE BANDE)
 - 5 -ON CROWN LAND (NO BAND) -SUR UNE TERRE DE LA COURONNE (AUCUNE BANDE)
 - 6 -OFF RESERVE -HORS D'UNE RESERVE

-POINTE BLEUE DISTRICT (377)
 -DISTRICT DE POINTE BLEUE (377)

BAND BANDE	BAND NO. NO. DE BANDE	SEX SEXE	TOTAL	*** ON-DANS **** *** RESERVE ****		TOTAL 1+2	***** ON CROWN LAND ***** SUR UNE TERRE DE LA COURONNE			TOTAL 3+4+5	OFF-HORS RESERVE 6
				1	2		3	4	5		
MANOWAN	(377-05)	TOT	984	954		954					30
		M	483	475		475					8
		F	501	479		479					22
MONTAGNAIS OF/DU LAC ST. JEAN	(377-02)	TOT	1,781	1,351		1,351					430
		M	868	669		669					199
		F	913	682		682					231
OBEDJIVAN	(377-06)	TOT	1,069	1,016		1,016					53
		M	550	526		526					24
		F	519	490		490					29
MEYMONTACHIE	(377-03)	TOT	595	574		574					21
		M	304	296		296					8
		F	291	278		278					13
DISTRICT											

POINTE BLEUE DISTRICT (377)		TOT	4,429	3,895		3,895					534
		M	2,205	1,966		1,966					239
DISTRICT DE POINTE BLEUE (377)		F	2,224	1,929		1,929					295

-REGION 2 RESIDENCE = 1 -ON A RESERVE (OAN BAND) -DANS UNE RESERVE (PROPRE BANDE)
 NOBEC REGION CODE = 2 -ON A RESERVE (OTHER BAND) -DANS UNE RESERVE (AUTRE BANDE)
 -REGION DE QUEBEC LEGEND = 3 -ON CROWN LAND (OWN BAND) -SUR UNE TERRE DE LA COURONNE (PROPRE BANDE)
 = 4 -ON CROWN LAND (OTHER BAND) -SUR UNE TERRE DE LA COURONNE (AUTRE BANDE)
 -QUEBEC REGIONAL OFFICE (301) = 5 -ON CROWN LAND (NO BAND) -SUR UNE TERRE DE LA COURONNE (AUCUNE BANDE)
 = 6 -OFF RESERVE -HORS D'UNE RESERVE

-BUREAU REGIONAL
 DU QUEBEC (301)

BAND BANDE	BAND NO. NO. DE BANDE	SEX SEXE	TOTAL	*** ON-DANS *** RESERVE	****	TOTAL 1+2	***** ON CROWN LAND SUR UNE TERRE DE LA COURONNE	*****	TOTAL 3+4+5	OFF-HORS RESERVE
				1	2		3	4	5	6
GASPE	(301-13)	TOT	154							154
		M	62							62
		F	92							92
HURONS OF/DE LORETTE	(301-02)	TOT	1,205	754		754				451
		M	592	366		366				226
		F	613	388		388				225
MICMACS OF/DE MARIA	(301-12)	TOT	473	275	1	276				197
		M	234	151		151				83
		F	239	124	1	125				114
RESTIGOUCHE	(301-11)	TOT	1,608	1,132		1,132	1	5		470
		M	807	594		594	1	3		209
		F	801	538		538		2		261
VIGER	(301-14)	TOT	101							101
		M	45							45
		F	56							56
DISTRICT										
QUEBEC REGIONAL OFFICE (301)		TOT	3,541	2,161	1	2,162	1	5		1,373
		M	1,740	1,111		1,111	1	3		625
BUREAU REGIONAL DU QUEBEC (301)		F	1,801	1,050	1	1,051		2		748

-REGION 2
 QUEBEC REGION
 -REGION DE QUEBEC

RESIDENCE - 1 -ON A RESERVE (OWN BAND) -DANS UNE RESERVE (PROPRE BANDE)
 CODE - 2 -ON A RESERVE (OTHER BAND) -DANS UNE RESERVE (AUTRE BANDE)
 LEGEND - 3 -ON CROWN LAND (OWN BAND) -SUR UNE TERRE DE LA COURONNE (PROPRE BANDE)
 - 4 -ON CROWN LAND (OTHER BAND) -SUR UNE TERRE DE LA COURONNE (AUTRE BANDE)
 - 5 -ON CROWN LAND (NO BAND) -SUR UNE TERRE DE LA COURONNE (AUCUNE BANDE)
 - 6 -OFF RESERVE -HORS D'UNE RESERVE

-SEPT ILES DISTRICT (379)


-DISTRICT DE SEPT-ILES (379)

BAND BANDE	BAND NO. NO. DE BANDE	SEX SEXE	TOTAL	*** UN-DANS *** RESERVE	**** 1	**** 2	TOTAL 1+2	***** ON CROWN LAND ***** SUR UNE TERRE DE LA COURONNE	3	4	5	TOTAL 3+4+5	OFF-HORS RESERVE	6
BERSIMIS	(379-08)	TOT	1,901	1,822			1,822	3				3	76	
		M	956	925			925						31	
		F	945	897			897	3				3	45	
MINGAN	(379-04)	TOT	298	293			293						5	
		M	145	144			144						1	
		F	153	149			149						4	
MONTAGNAIS OF/DE ESCOUMAINS (379-09)	(379-09)	TOT	135	104			104						31	
		M	67	54			54						13	
		F	68	50			50						18	
MONTAGNAIS OF/DE SCHEFFERVILLE (379-10)	(379-10)	TOT	392	387			387						5	
		M	208	204			204						4	
		F	184	183			183						1	
NASKAPIS OF/DE SCHEFFERVILLE (379-03)	(379-03)	TOT	389	372			372						17	
		M	199	190			190						9	
		F	190	182			182						8	
NATASHQUAN	(379-06)	TOT	390	381			381						9	
		M	192	189			189						3	
		F	198	192			192						6	
ROMAINE	(379-07)	TOT	511	508			508	1				1	2	
		M	269	267			267	1				1	1	
		F	242	241			241						1	
SEPT-ILES	(379-02)	TOT	1,483	1,380			1,380	2				2	101	
		M	727	687			687						40	
		F	756	693			693	2				2	61	
ST-AUGUSTIN	(379-15)	TOT	96					93				93	3	
		M	44					42				42	2	
		F	52					51				51	1	
GENERAL LIST/LISTE GENERALE (379-50)	(379-50)	TOT	1	1			1							
		M												
		F	1	1			1							

-REGION 2
 QUEBEC REGION
 -REGION DE QUEBEC

RESIDENCE - 1 -ON A RESERVE (OWN BAND) -DANS UNE RESERVE (PROPRE BANDE)
 CODE - 2 -ON A RESERVE (OTHER BAND) -DANS UNE RESERVE (AUTRE BANDE)
 LEGEND - 3 -ON CROWN LAND (OWN BAND) -SUR UNE TERRE DE LA COURONNE (PROPRE BANDE)
 - 4 -ON CROWN LAND (OTHER BAND) -SUR UNE TERRE DE LA COURONNE (AUTRE BANDE)
 - 5 -ON CROWN LAND (NO BAND) -SUR UNE TERRE DE LA COURONNE (AUCUNE BANDE)
 - 6 -OFF RESERVE -HORS D'UNE RESERVE

DISTRICT	SEX SEXE	TOTAL	*** ON-DANS **** *** RESERVE ****		TOTAL 1+2	***** ON CROWN LAND ***** SUR UNE TERRE DE LA COURONNE			TOTAL 3+4+5	OFF-HORS RESERVE 6
			1	2		3	4	5		
SEPT ILES DISTRICT (379)	TOT	5,596	5,248		5,248	99			99	249
	M	2,807	2,660		2,660	43			43	104
DISTRICT DE SEPT-ILES (379)	F	2,789	2,588		2,588	56			56	145
REGION										
REGION 2	TOT	30,723	19,758	34	19,792	4,996	29	199	5,224	5,707
QUEBEC REGION	M	15,303	10,000	16	10,016	2,513	18	118	2,649	2,638
REGION DE QUEBEC	F	15,420	9,758	18	9,776	2,483	11	81	2,575	3,069



-REGION 3
 ONTARIO REGION
 -REGION D'ONTARIO

-BRANTFORD DISTRICT (479)

-DISTRICT DE BRANTFORD (479)

RESIDENCE - 1 -ON A RESERVE (OWN BAND) -DANS UNE RESERVE (PROPRE BANDE)
 CODE - 2 -ON A RESERVE (OTHER BAND) -DANS UNE RESERVE (AUTRE BANDE)
 LEGEND - 3 -ON CROWN LAND (OWN BAND) -SUR UNE TERRE DE LA COURONNE (PROPRE BANDE)
 - 4 -ON CROWN LAND (OTHER BAND) -SUR UNE TERRE DE LA COURONNE (AUTRE BANDE)
 - 5 -ON CROWN LAND (NO BAND) -SUR UNE TERRE DE LA COURONNE (AUCUNE BANDE)
 - 6 -OFF RESERVE -HORS D'UNE RESERVE

BAND BANDE	BAND NO. NO. DE BANDE	SEX SEXE	TOTAL	*** ON-DANS **** ** RESERVE **		TOTAL 1+2	***** ON CROWN LAND ***** SUR UNE TERRE DE LA COURONNE					OFF-HORS RESERVE 6
				1	2		3	4	5	TOTAL 3+4+5		
BAY OF QUINTE MOHAWK	(479-06)	TOT	271	132		132						139
		M	132	67		67						65
		F	139	65		65						74
BEARFOOT ONONDAGA	(479-10)	TOT	281	159		159						122
		M	141	90		90						51
		F	140	69		69						71
DELEWARE	(479-15)	TOT	286	159		159						127
		M	140	81		81						59
		F	146	78		78						68
KONADAAH SENECA	(479-13)	TOT	198	100		100						98
		M	92	50		50						42
		F	106	50		50						56
LOWER CAYUGA	(479-12)	TOT	1,499	948	4	952						547
		M	754	493	2	495						259
		F	745	455	2	457						288
LOWER MOHAWK	(479-04)	TOT	1,627	991	7	998						629
		M	799	498	3	501						298
		F	828	493	4	497						331
MISSISSAUGAS OF THE CREDIT	(479-02)	TOT	659	478	1	479						180
		M	328	238	1	239						89
		F	331	240		240						91
NIHARONDASA SENECA	(479-14)	TOT	167	83		83						84
		M	89	43		43						46
		F	78	40		40						38
ONEIDA	(479-08)	TOT	857	415		415	2		1		3	439
		M	445	220		220	1		1		2	223
		F	412	195		195	1				1	216
ONONDAGA CLEAR SKY	(479-09)	TOT	316	192		192						124
		M	165	94		94						71
		F	151	98		98						53
TUSCARORA	(479-07)	TOT	841	486		486						355
		M	427	259		259						168
		F	414	227		227						187
UPPER CAYUGA	(479-11)	TOT	1,219	704		704						515
		M	576	342		342						234
		F	643	362		362						281

-REGION 3
 ONTARIO REGION
 -REGION D'ONTARIO
 -BRANTFORD DISTRICT (479)
 -DISTRICT DE BRANTFORD (479)

RESIDENCE - 1 -ON A RESERVE (OWN BAND) -DANS UNE RESERVE (PROPRE BANDE)
 CODE - 2 -ON A RESERVE (OTHER BAND) -DANS UNE RESERVE (AUTRE BANDE)
 LEGEND - 3 -ON CROWN LAND (OWN BAND) -SUR UNE TERRE DE LA COURONNE (PROPRE BANDE)
 - 4 -ON CROWN LAND (OTHER BAND) -SUR UNE TERRE DE LA COURONNE (AUTRE BANDE)
 - 5 -ON CROWN LAND (NO BAND) -SUR UNE TERRE DE LA COURONNE (AUCUNE BANDE)
 - 6 -OFF RESERVE -HORS D'UNE RESERVE

BAND BANDE	BAND NO. NO. DE BANDE	SEX SEXE	TOTAL	*** ON-DANS **** *** RESERVE ****		TOTAL 1+2	***** ON CROWN LAND ***** SUR UNE TERRE DE LA COURONNE			TOTAL 3+4+5	OFF-HORS RESERVE 6	
				1	2		3	4	5			
UPPER MOHAWK	(479-03)	TOT	2,174	1,317		1,317					857	
		M	1,056	656		656					400	
		F	1,118	661		661					457	
WALKER MOHAWK	(479-05)	TOT	214	119		119					95	
		M	116	64		64					52	
		F	98	55		55					43	
DISTRICT												
BRANTFORD DISTRICT (479)		TOT	10,609	6,283	12	6,295		2		1	3	4,311
		M	5,260	3,195	6	3,201		1		1	2	2,057
		F	5,349	3,088	6	3,094		1			1	2,254

-REGION 3 RESIDENCE - 1 -ON A RESERVE (OWN BAND) -DANS UNE RESERVE (PROPRE BANDE)
 ONTARIO REGION CODE - 2 -ON A RESERVE (OTHER BAND) -DANS UNE RESERVE (AUTRE BANDE)
 -REGION D'ONTARIO LEGEND - 3 -ON CROWN LAND (OWN BAND) -SUR UNE TERRE DE LA COURONNE (PROPRE BANDE)
 -BRUCE DISTRICT (478) - 4 -ON CROWN LAND (OTHER BAND) -SUR UNE TERRE DE LA COURONNE (AUTRE BANDE)
 -DISTRICT DE BRUCE (478) - 5 -ON CROWN LAND (NO BAND) -SUR UNE TERRE DE LA COURONNE (AUCUNE BANDE)
 - 6 -OFF RESERVE -HORS D'UNE RESERVE

BAND BANDE	BAND NO. NO. DE BANDE	SEX SEXE	TOTAL	*** ON-DANS **** *** RESERVE ****		TOTAL 1+2	***** ON CROWN LAND ***** SUR UNE TERRE DE LA COURONNE					TOTAL 3+4+5	OFF-HORS RESERVE 6
				1	2		3	4	5				
CHIPPEWAS OF NAWASH	(478-02)	TOT	854	495	2	497							357
		M	442	261	1	262							180
		F	412	234	1	235							177
SAUGEEN	(478-03)	TOT	818	568	2	570							248
		M	432	303	1	304							128
		F	386	265	1	266							120
DISTRICT													
BRUCE DISTRICT (478)		TOT	1,672	1,063	4	1,067							605
		M	874	564	2	566							308
		F	798	499	2	501							297

-REGION 3
 ONTARIO REGION
 -REGION D'ONTARIO

RESIDENCE - 1 -ON A RESERVE (OWN BAND) -DANS UNE RESERVE (PROPRE BANDE)
 CODE - 2 -ON A RESERVE (OTHER BAND) -DANS UNE RESERVE (AUTRE BANDE)
 LEGEND - 3 -ON CROWN LAND (OWN BAND) -SUR UNE TERRE DE LA COURONNE (PROPRE BANDE)
 - 4 -ON CROWN LAND (OTHER BAND) -SUR UNE TERRE DE LA COURONNE (AUTRE BANDE)
 - 5 -ON CROWN LAND (NO BAND) -SUR UNE TERRE DE LA COURONNE (AUCUNE BANDE)
 - 6 -OFF RESERVE -HORS D'UNE RESERVE

-FORT FRANCES DISTRICT (485)
 -DISTRICT DE FORT FRANCES (485)

BAND BANDE	BAND NO. NO. DE BANDE	SEX SEXE	TOTAL	*** ON-ONS *** RESERVE 1	**** 2	TOTAL 1+2	***** ON CROWN LAND SUR UNE TERRE DE LA COURONNE 3	4	5	TOTAL 3+4+5	OFF-HORS RESERVE 6
BIG GRASSY	(485-18)	TOT	280	162	10	172					108
		M	145	92	3	95					50
		F	135	70	7	77					58
BIG ISLAND	(485-09)	TOT	207	63	1	64		1		1	142
		M	107	36		36					71
		F	100	27	1	28		1		1	71
COUCHICHIING	(485-02)	TOT	701	419	6	425		5		5	271
		M	365	220	2	222		3		3	140
		F	336	199	4	203		2		2	131
LAC LA CROIX	(485-05)	TOT	207	183		183					24
		M	113	104		104					9
		F	94	79		79					15
NAICATCHEWENIN	(485-04)	TOT	170	139	1	140		5		5	25
		M	92	76	1	77		2		2	13
		F	78	63		63		3		3	12
NICKOUSEMENEKANING	(485-06)	TOT	104	76		76		12		12	16
		M	57	42		42		7		7	8
		F	47	34		34		5		5	8
RAINY RIVER	(485-16)	TOT	469	234	18	252		5		5	212
		M	241	131	8	139		2		2	100
		F	228	103	10	113		3		3	112
SABASKONG	(485-19)	TOT	325	234	2	236		2		2	87
		M	166	121		121		1		1	44
		F	159	113	2	115		1		1	43
SEINE RIVER	(485-03)	TOT	386	240	1	241		24		24	121
		M	187	126	1	127		7		7	53
		F	199	114		114		17		17	68
STANGECOMING	(485-08)	TOT	27	11		11		2		2	14
		M	14	8		8		1		1	5
		F	13	3		3		1		1	9
DISTRICT											

FORT FRANCES DISTRICT (485)		TOT	2,876	1,761	39	1,800		56		56	1,020
		M	1,487	956	15	971		23		23	493
DISTRICT DE FORT FRANCES (485)		F	1,389	805	24	829		33		33	527

*REGION 3
 ONTARIO REGION
 -REGION D'ONTARIO

*JAMES BAY DISTRICT (486)

-DISTRICT DE BAIE JAMES (486)

RESIDENCE - 1 -ON A RESERVE (OWN BAND) -DANS UNE RESERVE (PROPRE BANDE)
 CODE - 2 -ON A RESERVE (OTHER BAND) -DANS UNE RESERVE (AUTRE BANDE)
 LEGEND - 3 -ON CROWN LAND (OWN BAND) -SUR UNE TERRE DE LA COURONNE (PROPRE BANDE)
 - 4 -ON CROWN LAND (OTHER BAND) -SUR UNE TERRE DE LA COURONNE (AUTRE BANDE)
 - 5 -ON CROWN LAND (NO BAND) -SUR UNE TERRE DE LA COURONNE (AUCUNE BANDE)
 - 6 -OFF RESERVE -HORS D'UNE RESERVE

BAND BANDE	BAND NO. NO. DE BANDE	SEX SEXE	TOTAL	*** ON-DANS *** RESERVE 1	**** 2	TOTAL 1+2	***** ON CROWN LAND SUR UNE TERRE DE LA COURONNE 3	4	5	TOTAL 3+4+5	OFF-HORS RESERVE 6
ALBANY	(486-02)	TOT	1,774	1,162	36	1,198					576
		M	893	592	14	606					287
		F	881	570	22	592					289
ATTAWAPISKAT	(486-05)	TOT	1,375	805	5	810	1			1	564
		M	687	417	3	420					267
		F	688	388	2	390	1			1	297
MOOSE FACTORY	(486-03)	TOT	1,380	835	9	844	4	3	2	9	527
		M	696	418	5	423	1	1		2	271
		F	684	417	4	421	3	2	2	7	256
NEW POST	(486-04)	TOT	67								67
		M	41								41
		F	26								26
WEENUSK	(486-12)	TOT	240	6		6	153			153	81
		M	133	1		1	90			90	42
		F	107	5		5	63			63	39
DISTRICT											
JAMES BAY DISTRICT (486)		TOT	4,836	2,808	50	2,858	158	3	2	163	1,815
		M	2,450	1,428	22	1,450	91	1		92	908
		F	2,386	1,380	28	1,408	67	2	2	71	907

-REGION 3 RESIDENCE - 1 -ON A RESERVE (OWN BAND) -DANS UNE RESERVE (PROPRE BANDE)
 ONTARIO REGION CODE - 2 -ON A RESERVE (OTHER BAND) -DANS UNE RESERVE (AUTRE BANDE)
 -REGION D'ONTARIO LEGEND - 3 -ON CROWN LAND (OWN BAND) -SUR UNE TERRE DE LA COURONNE (PROPRE BANDE)
 -KENORA DISTRICT (487) - 4 -ON CROWN LAND (OTHER BAND) -SUR UNE TERRE DE LA COURONNE (AUTRE BANDE)
 -DISTRICT DE KENORA (487) - 5 -ON CROWN LAND (NO BAND) -SUR UNE TERRE DE LA COURONNE (AUCUNE BANDE)
 - 6 -OFF RESERVE -HORS D'UNE RESERVE

BAND BANDE	BAND NO. NO. DE BANDE	SEX SEXE	TOTAL	*** ON-DANS **** *** RESERVE ****		TOTAL 1+2	***** ON CROWN LAND ***** SUR UNE TERRE DE LA COURONNE			TOTAL 3+4+5	OFF-HORS RESERVE 6
				1	2		3	4	5		
OALLES	(487-17)	TOT	85	7	7	14					71
		M	45	4	5	9					36
		F	40	3	2	5					35
EAGLE LAKE	(487-13)	TOT	163	118	9	127					36
		M	82	63	5	68					14
		F	81	55	4	59					22
GRASSY NARROWS	(487-15)	TOT	590	431	1	432		1		1	157
		M	302	232	1	233					69
		F	288	199		199		1		1	88
ISLINGTON	(487-11)	TOT	815	605	10	615					200
		M	423	329	2	331					92
		F	392	276	8	284					108
NORTHWEST ANGLE NO.33	(487-06)	TOT	192	131	13	144					48
		M	90	63	5	68					27
		F	102	68	8	76					26
NORTHWEST ANGLE NO.37	(487-07)	TOT	124	63		63					61
		M	58	27		27					31
		F	66	36		36					30
RAT PORTAGE	(487-02)	TOT	247	183	6	189					58
		M	120	101	1	102					18
		F	127	82	5	87					40
SHOAL LAKE NO.39	(487-03)	TOT	236	178	3	181					55
		M	117	93		93					24
		F	119	85	3	88					31
SHOAL LAKE NO.40	(487-04)	TOT	243	189		189					54
		M	126	99		99					27
		F	117	90		90					27
WABAUSKANG	(487-16)	TOT	68	2		2					66
		M	37	1		1					36
		F	31	1		1					30
WABIGOON	(487-12)	TOT	133	68		68					65
		M	67	37		37					30
		F	66	31		31					35
WASHAGAMIS BAY	(487-18)	TOT	114	78	2	80					34
		M	57	42		42					15
		F	57	36	2	38					19

-REGION 3
 ONTARIO REGION
 -REGION D'ONTARIO
 -KENDRA DISTRICT (487)
 -DISTRICT DE KENORA (487)

RESIDENCE - 1 -ON A RESERVE (OWN BAND) -DANS UNE RESERVE (PROPRE BANDE)
 CODE - 2 -ON A RESERVE (OTHER BAND) -DANS UNE RESERVE (AUTRE BANDE)
 LEGEND - 3 -ON CROWN LAND (OWN BAND) -SUR UNE TERRE DE LA COURONNE (PROPRE BANDE)
 - 4 -ON CROWN LAND (OTHER BAND) -SUR UNE TERRE DE LA COURONNE (AUTRE BANDE)
 - 5 -ON CROWN LAND (NO BAND) -SUR UNE TERRE DE LA COURONNE (AUCUNE BANDE)
 - 6 -OFF RESERVE -HORS D'UNE RESERVE

BAND BANDE	BAND NO. NO. DE BANDE	SEX SEXE	TOTAL	*** ON-DANS *** RESERVE	**** 1	**** 2	TOTAL 1+2	***** ON CROWN LAND SUR UNE TERRE DE LA COURONNE	****	****	TOTAL 3+4+5	DIFF-HORS RESERVE
								3	4	5		6
WHITEFISH BAY	(487-10)	TOT	516	396		2	398					118
		M	260	214		2	216					44
		F	256	182			182					74
DISTRICT												
KENORA DISTRICT (487)		TOT	3,526	2,449		53	2,502	1			1	1,023
		M	1,784	1,305		21	1,326					458
DISTRICT DE KENORA (487)		F	1,742	1,144		32	1,176	1			1	565

-REGION 3
 ONTARIO REGION
 -REGION D'ONTARIO

RESIDENCE CODE LEGEND
 - 1 -ON A RESERVE (OWN BAND) -DANS UNE RESERVE (PROPRE BANDE)
 - 2 -ON A RESERVE (OTHER BAND) -DANS UNE RESERVE (AUTRE BANDE)
 - 3 -ON CROWN LAND (OWN BAND) -SUR UNE TERRE DE LA COURONNE (PROPRE BANDE)
 - 4 -ON CROWN LAND (OTHER BAND) -SUR UNE TERRE DE LA COURONNE (AUTRE BANDE)
 - 5 -ON CROWN LAND (NO BAND) -SUR UNE TERRE DE LA COURONNE (AUCUNE BANDE)
 - 6 -OFF RESERVE -HORS D'UNE RESERVE

-LAKEHEAD DISTRICT (492)
 -DISTRICT DE LAKEHEAD (492)

BAND BANDE	BAND NO. NO. DE BANDE	SEX SEXE	TOTAL	*** ON-DANS *** RESERVE **** 1	**** 2	TOTAL 1+2	***** ON CROWN LAND ***** SUR UNE TERRE DE LA COURONNE 3	4	5	TOTAL 3+4+5	OFF-HORS RESERVE 6
FORT WILLIAM	(492-04)	TOT	504	374		374					130
		M	253	193		193					60
		F	251	181		181					70
GULL BAY	(492-02)	TOT	400	291		291	1			1	108
		M	221	168		168	1			1	52
		F	179	123		123					56
LAC DES MILLE LACS	(492-03)	TOT	88	1		1					87
		M	42	1		1					41
		F	46								46
NIPIGON	(492-09)	TOT	61	1		1	1		43	44	16
		M	30				1		21	22	8
		F	31	1		1			22	22	8
PAYS PLAT	(492-06)	TOT	81	65	8	73					8
		M	41	35	2	37					4
		F	40	30	6	36					4
PIC HERON BAY	(492-07)	TOT	400	325		325			2	2	73
		M	204	170		170			1	1	33
		F	196	155		155			1	1	40
PIC MÜBERT	(492-16)	TOT	343	215	4	219			1	1	123
		M	180	116	1	117			1	1	62
		F	163	99	3	102					61
RED ROCK	(492-08)	TOT	324	123		123	8			8	193
		M	168	64		64	7			7	97
		F	156	59		59	1			1	96
ROCKY BAY	(492-18)	TOT	238	201		201					37
		M	113	98		98					15
		F	125	103		103					22
SANDPOINT	(492-17)	TOT	37	7		7					30
		M	18	2		2					16
		F	19	5		5					14
WHITESAND	(492-05)	TOT	324				189		23	212	112
		M	158				100		13	113	45
		F	166				89		10	99	67
GENERAL LIST/LISTE GENERALE (492-50)		TOT	8	7		7					1
		M	6	5		5					1
		F	2	2		2					

-REGION 3
 ONTARIO REGION
 -REGION D'ONTARIO

RESIDENCE - 1 -ON A RESERVE (OWN BAND) -DANS UNE RESERVE (PROPRE BANDE)
 CODE - 2 -ON A RESERVE (OTHER BAND) -DANS UNE RESERVE (AUTRE BANDE)
 LEGEND - 3 -ON CROWN LAND (OWN BAND) -SUR UNE TERRE DE LA COURONNE (PROPRE BANDE)
 - 4 -ON CROWN LAND (OTHER BAND) -SUR UNE TERRE DE LA COURONNE (AUTRE BANDE)
 - 5 -ON CROWN LAND (NO BAND) -SUR UNE TERRE DE LA COURONNE (AUCUNE BANDE)
 - 6 -OFF RESERVE -HORS D'UNE RESERVE

DISTRICT	SEX SEXE	TOTAL	*** ON-DANS *** *** RESERVE ***		TOTAL 1+2	***** ON CROWN LAND ***** SUR UNE TERRE DE LA COURONNE			TOTAL 3+4+5	OFF-HORS RESERVE 6
			1	2		3	4	5		
LAKEHEAD DISTRICT (492)	TOT	2,808	1,610	12	1,622	199		69	268	918
	M	1,434	852	3	855	109		36	145	434
DISTRICT DE LAKEHEAD (492)	F	1,374	758	9	767	90		33	123	484

-REGION 3
 ONTARIO REGION
 -REGION D'ONTARIO

-LONDON DISTRICT (471)

-DISTRICT DE LONDON (471)

RESIDENCE - 1 -ON A RESERVE (OWN BAND) -DANS UNE RESERVE (PROPRE BANDE)
 CODE - 2 -ON A RESERVE (OTHER BAND) -DANS UNE RESERVE (AUTRE BANDE)
 LEGEND - 3 -ON CROWN LAND (OWN BAND) -SUR UNE TERRE DE LA COURONNE (PROPRE BANDE)
 - 4 -ON CROWN LAND (OTHER BAND) -SUR UNE TERRE DE LA COURONNE (AUTRE BANDE)
 - 5 -ON CROWN LAND (NO BAND) -SUR UNE TERRE DE LA COURONNE (AUCUNE BANDE)
 - 6 -OFF RESERVE -HORS D'UNE RESERVE

BAND BANDE	BAND NO. NO. DE BANDE	SEX SEXE	TOTAL	*** ON-DANS *** RESERVE	**** 2	TOTAL 1+2	***** ON CROWN LAND SUR UNE TERRE DE LA COURONNE	**** 5	TOTAL 3+4+5	OFF-HORS RESERVE 6
				1			3	4		
CALDWELL	(471-06)	TOT	77							77
		M	37							37
		F	40							40
CHIPPEWAS KETTLE & STONY POINT	(471-08)	TOT	913	733	4	737	1		1	175
		M	466	383	2	385				81
		F	447	350	2	352	1		1	94
CHIPPEWAS OF SARNIA	(471-09)	TOT	760	486	16	502				258
		M	387	261	10	271				116
		F	373	225	6	231				142
CHIPPEWAS OF THE THAMES	(471-02)	TOT	1,080	563	8	571				509
		M	523	291	3	294				229
		F	557	272	5	277				280
MORAVIAN OF THE THAMES	(471-05)	TOT	492	331	17	348	3	1	4	140
		M	251	170	8	178	1	1	2	71
		F	241	161	9	170	2		2	69
MUNCEYS OF THE THAMES	(471-03)	TOT	221	109		109				112
		M	109	57		57				52
		F	112	52		52				60
ONEIDAS OF THE THAMES	(471-04)	TOT	2,403	1,205	21	1,226	5		5	1,172
		M	1,173	616	9	625	3		3	545
		F	1,230	589	12	601	2		2	627
WALPOLE ISLAND	(471-07)	TOT	1,843	1,397	1	1,398				445
		M	959	748	1	749				210
		F	884	649		649				235
DISTRICT										
LONDON DISTRICT (471)		TOT	7,789	4,824	67	4,891	9	1	10	2,888
		M	3,905	2,526	33	2,559	4	1	5	1,341
		F	3,884	2,298	34	2,332	5		5	1,547

-REGION 3
 ONTARIO REGION
 -REGION D'ONTARIO
 -NAKINA DISTRICT (489)
 -DISTRICT DE NAKINA (489)

RESIDENCE - 1 -ON A RESERVE (OWN BAND) -DANS UNE RESERVE (PROPRE BANDE)
 CODE - 2 -ON A RESERVE (OTHER BAND) -DANS UNE RESERVE (AUTRE BANDE)
 LEGEND - 3 -ON CROWN LAND (OWN BAND) -SUR UNE TERRE DE LA COURONNE (PROPRE BANDE)
 - 4 -ON CROWN LAND (OTHER BAND) -SUR UNE TERRE DE LA COURONNE (AUTRE BANDE)
 - 5 -ON CROWN LAND (NO BAND) -SUR UNE TERRE DE LA COURONNE (AUCUNE BANDE)
 - 6 -OFF RESERVE -HORS D'UNE RESERVE

BAND BANDE	BAND NO. NO. DE BANDE	SEX SEXE	TOTAL	*** ON-DANS *** RESERVE 1	**** 2	TOTAL 1+2	***** ON CROWN LAND SUR UNE TERRE DE LA COURONNE 3	**** 4	***** 5	TOTAL 3+4+5	OFF-HORS RESERVE 6
CONSTANCE LAKE	(489-02)	TOT	600	434		434			7	7	159
		M	313	227		227			3	3	83
		F	287	207		207			4	4	76
FORT HOPE	(489-03)	TOT	1,904	639	2	641	601		204	805	458
		M	989	316	1	317	309		116	425	247
		F	915	323	1	324	292		88	380	211
LONG LAKE NO.58	(489-05)	TOT	666	370		370			4	4	292
		M	343	187		187			4	4	152
		F	323	183		183					140
LONG LAKE NO.77	(489-06)	TOT	366	115	18	133	3		98	101	132
		M	190	59	9	68			53	53	69
		F	176	56	9	65	3		45	48	63
MARTIN FALLS	(489-04)	TOT	252	120	23	143			19	19	90
		M	133	67	15	82			13	13	38
		F	119	53	8	61			6	6	52
DISTRICT											
NAKINA DISTRICT (489)		TOT	3,788	1,678	43	1,721	604		332	936	1,131
		M	1,968	856	25	881	309		189	498	589
		F	1,820	822	18	840	295		143	438	542

-REGION 3
 ONTARIO REGION
 -REGION D'ONTARIO
 -PETERBOROUGH DISTRICT (476)
 -DISTRICT DE PETERBOROUGH (476)

RESIDENCE - 1 -ON A RESERVE (OWN BAND) -DANS UNE RESERVE (PROPRE BANDE)
 CODE - 2 -ON A RESERVE (OTHER BAND) -DANS UNE RESERVE (AUTRE BANDE)
 LEGEND - 3 -ON CROWN LAND (OWN BAND) -SUR UNE TERRE DE LA COURONNE (PROPRE BANDE)
 - 4 -ON CROWN LAND (OTHER BAND) -SUR UNE TERRE DE LA COURONNE (AUTRE BANDE)
 - 5 -ON CROWN LAND (NO BAND) -SUR UNE TERRE DE LA COURONNE (AUCUNE BANDE)
 - 6 -OFF RESERVE -HORS D'UNE RESERVE

BAND BANDE	BAND NO. NO. DE BANDE	SEX SEXE	TOTAL	*** ON-DANS *** RESERVE	**** ****	TOTAL 1+2	***** ON CROWN LAND SUR UNE TERRE DE LA COURONNE	***** *****	TOTAL 3+4+5	OFF-HORS RESERVE
				1	2		3	4	5	6
ALDERVILLE	(476-12)	TOT	228	119	1	120				108
		M	121	65	1	66				55
		F	107	54		54				53
BEAUSOLEIL	(476-05)	TOT	695	486		486	7		7	202
		M	353	258		258	2		2	93
		F	342	228		228	5		5	109
CHIPPEWAS OF GEORGINA ISLAND	(476-04)	TOT	203	88		88				115
		M	104	48		48				56
		F	99	40		40				59
CHIPPEWAS OF RAMA	(476-02)	TOT	514	306	10	316				198
		M	261	173	6	179				82
		F	253	133	4	137				116
CURVE LAKE	(476-13)	TOT	721	535	1	536	1		4	5
		M	343	277		277				66
		F	378	258	1	259	1		4	5
GIBSON	(476-09)	TOT	241	71		71				170
		M	118	33		33				85
		F	123	38		38				85
GOLDEN LAKE	(476-15)	TOT	520	231		231	1		1	288
		M	267	133		133				133
		F	253	98		98	1		1	155
HIAWATHA	(476-14)	TOT	134	88		88				46
		M	67	43		43				24
		F	67	45		45				22
IROQUOIS OF ST. REGIS	(476-11)	TOT	3,582	3,395	29	3,424			1	1
		M	1,751	1,674	11	1,685			1	1
		F	1,831	1,721	18	1,739				
MAGNETAWAN	(476-07)	TOT	52	18		18				34
		M	25	11		11				14
		F	27	7		7				20
MOHAWKS OF THE BAY OF QUINTE	(476-16)	TOT	2,561	1,214	2	1,216				1,345
		M	1,233	610		610				623
		F	1,328	604	2	606				722
MOOSE DEER POINT	(476-10)	TOT	133	57		57				76
		M	63	32		32				31
		F	70	25		25				45

-REGION 5
 ONTARIO REGION
 -REGION D'ONTARIO

-SIOUX LOOKOUT DISTRICT (494)

-DISTRICT DE SIOUX
 LOOKOUT (494)

RESIDENCE - 1 -ON A RESERVE (OWN BAND) -DANS UNE RESERVE (PROPRE BANDE)
 CODE - 2 -ON A RESERVE (OTHER BAND) -DANS UNE RESERVE (AUTRE BANDE)
 LEGEND - 3 -ON CROWN LAND (OWN BAND) -SUR UNE TERRE DE LA COURONNE (PROPRE BANDE)
 - 4 -ON CROWN LAND (OTHER BAND) -SUR UNE TERRE DE LA COURONNE (AUTRE BANDE)
 - 5 -ON CROWN LAND (NO BAND) -SUR UNE TERRE DE LA COURONNE (AUCUNE BANDE)
 - 6 -OFF RESERVE -HORS D'UNE RESERVE

BAND BANDE	BAND NO. NO. DE BANDE	SEX SEXE	TOTAL	*** UN-DANS *** *** RESERVE ****		TOTAL 1+2	***** ON CROWN LAND ***** SUR UNE TERRE DE LA COURONNE			TOTAL 3+4+5	OFF-HORS RESERVE 6
				1	2		3	4	5		
ANGLING LAKE	(494-06)	TOT	170	169		169	1			1	
		M	89	89		89					
		F	81	80		80	1			1	
BEARSKIN LAKE	(494-07)	TOT	345	279	4	283	2		2	4	58
		M	170	138	2	140	2			2	28
		F	175	141	2	143			2	2	30
BIG TROUT LAKE	(494-09)	TOT	672	641		641	7			7	24
		M	331	315		315	3			3	13
		F	341	326		326	4			4	11
CARIBOU LAKE	(494-04)	TOT	483	468		468			5	5	10
		M	220	213		213			2	2	5
		F	263	255		255			3	3	5
CAT LAKE	(494-16)	TOT	278	274		274	2			2	2
		M	142	140		140	1			1	1
		F	136	134		134	1			1	1
DEER LAKE	(494-11)	TOT	1,978	1,823	1	1,824	37	1	15	53	101
		M	991	919		919	18		8	26	46
		F	987	904	1	905	19	1	7	27	55
FORT SEVERN	(494-15)	TOT	272	1		1	253			253	18
		M	127				120			120	7
		F	145	1		1	133			133	11
KASABONIKA LAKE	(494-10)	TOT	397	391		391					6
		M	183	180		180					3
		F	214	211		211					3
KINGFISHER	(494-12)	TOT	231	231		231					
		M	117	117		117					
		F	114	114		114					
LAC SEUL	(494-05)	TOT	1,297	515	31	546	16		9	25	726
		M	683	275	17	292	9		2	11	380
		F	614	240	14	254	7		7	14	346
MUSKRAT DAM LAKE	(494-13)	TOT	178	170		170	1			1	7
		M	96	90		90					6
		F	82	80		80	1			1	1
OSNABURGH	(494-03)	TOT	862	630	43	673			19	19	170
		M	427	311	21	332			8	8	87
		F	435	319	22	341			11	11	83

-REGION 3
 ONTARIO REGION
 -REGION D'ONTARIO
 -SUDBURY DISTRICT (411)
 -DISTRICT DE SUDBURY (411)

RESIDENCE - 1 -ON A RESERVE (OWN BAND) -DANS UNE RESERVE (PROPRE BANDE)
 CODE - 2 -ON A RESERVE (OTHER BAND) -DANS UNE RESERVE (AUTRE BANDE)
 LEGEND - 3 -ON CROWN LAND (OWN BAND) -SUR UNE TERRE DE LA COURONNE (PROPRE BANDE)
 - 4 -ON CROWN LAND (OTHER BAND) -SUR UNE TERRE DE LA COURONNE (AUTRE BANDE)
 - 5 -ON CROWN LAND (NO BAND) -SUR UNE TERRE DE LA COURONNE (AUCUNE BANDE)
 - 6 -OFF RESERVE -HORS D'UNE RESERVE

BAND BANDE	BAND NO. NO. DE BANDE	SEX SEXE	TOTAL	*** ON-DANS **** *** RESERVE ****		TOTAL 1+2	***** ON CROWN LAND ***** SUR UNE TERRE DE LA COURONNE			TOTAL 3+4+5	OFF-HORS RESERVE 6
				1	2		3	4	5		
ABITIBI ONTARIO	(411-20)	TOT	57	1		1					56
		M	37	1		1					36
		F	20								20
BATCHEWANA	(411-29)	TOT	449	283	11	294					155
		M	227	148	5	153					74
		F	222	135	6	141					81
BRUNSWICK HOUSE	(411-14)	TOT	219	88		88					131
		M	117	47		47					70
		F	102	41		41					61
CHAPLEAU CREE	(411-05)	TOT	36	1		1					35
		M	24								24
		F	12	1		1					11
CHAPLEAU OJIBWAY	(411-15)	TOT	22	22		22					
		M	10	10		10					
		F	12	12		12					
COCKBURN ISLAND	(411-21)	TOT	33								33
		M	18								18
		F	15								15
DOKIS	(411-02)	TOT	260	132		132					128
		M	136	73		73					63
		F	124	59		59					65
FLYING POST	(411-13)	TOT	32								32
		M	21								21
		F	11								11
GARDEN RIVER	(411-30)	TOT	754	660	5	665					89
		M	371	335	1	336					35
		F	383	325	4	329					54
HENVEY INLET	(411-18)	TOT	182	95		95					87
		M	82	51		51					31
		F	100	44		44					56
MAGNATTAWAN	(411-22)	TOT	3								3
		M	2								2
		F	1								1
MATACHEWAN	(411-03)	TOT	141	35		35					106
		M	68	18		18					50
		F	73	17		17					56

-REGION 3
 ONTARIO REGION
 -REGION D'ONTARIO

RESIDENCE - 1 -ON A RESERVE (OWN BAND) -DANS UNE RESERVE (PROPRE BANDE)
 CODE - 2 -ON A RESERVE (OTHER BAND) -DANS UNE RESERVE (AUTRE BANDE)
 LEGEND - 3 -ON CROWN LAND (OWN BAND) -SUR UNE TERRE DE LA COURONNE (PROPRE BANDE)
 - 4 -ON CROWN LAND (OTHER BAND) -SUR UNE TERRE DE LA COURONNE (AUTRE BANDE)
 - 5 -ON CROWN LAND (NO BAND) -SUR UNE TERRE DE LA COURONNE (AUCUNE BANDE)
 - 6 -OFF RESERVE -HORS D'UNE RESERVE

-SUDBURY DISTRICT (411)
 -DISTRICT DE SUDBURY (411)


BAND BANDE	BAND NO. NO. DE BANDE	SEX SEXE	TOTAL	*** ON-DANS *** *** RESERVE ****		TOTAL 1+2	***** ON CROWN LAND ***** SUR UNE TERRE DE LA COURONNE			TOTAL 3+4+5	OFF-HORS RESERVE 6
				1	2		3	4	5		
MATTAGAMI	(411-12)	TOT	154	92	1	93					61
		M	76	51	1	52					24
		F	78	41		41					37
MICHIPICUTEN	(411-09)	TOT	157	40		40					117
		M	78	20		20					58
		F	79	20		20					59
MISSANABIE CREE	(411-07)	TOT	64								64
		M	30								30
		F	34								34
MISSISSAUGA	(411-11)	TOT	362	295	1	296	1			1	65
		M	172	143	1	144					28
		F	190	152		152	1			1	37
NIPISSING	(411-04)	TOT	591	379	1	380					211
		M	307	197		197					110
		F	284	182	1	183					101
SERPENT RIVER	(411-32)	TOT	375	173	9	182					193
		M	176	86	6	92					84
		F	199	87	3	90					109
SHEGUIANDAH	(411-24)	TOT	112	79		79		2		2	31
		M	56	44		44		1		1	11
		F	56	35		35		1		1	20
SHESHEGWANING	(411-25)	TOT	156	90		90	7	5		12	54
		M	69	44		44	3	1		4	21
		F	87	46		46	4	4		8	33
SPANISH RIVER	(411-33)	TOT	1,076	754	5	759					317
		M	542	395	2	397					145
		F	534	359	3	362					172
SUCKER CREEK	(411-27)	TOT	232	165		165		4		4	63
		M	107	82		82		2		2	23
		F	125	83		83		2		2	40
THESSALON	(411-35)	TOT	99	50	3	53					46
		M	44	26	2	28					16
		F	55	24	1	25					30
TIMAGAMI	(411-06)	TOT	189	100		100			5	5	84
		M	93	51		51			2	2	40
		F	96	49		49			3	3	44

-REGION 3 RESIDENCE - 1 -UN A RESERVE (OWN BAND) -DANS UNE RESERVE (PROPRE BANDE)
 ONTARIO REGION CODE - 2 -UN A RESERVE (OTHER BAND) -DANS UNE RESERVE (AUTRE BANDE)
 -REGION D'ONTARIO LEGEND - 3 -UN CROWN LAND (OWN BAND) -SUR UNE TERRE DE LA COURONNE (PROPRE BANDE)
 -SUDBURY DISTRICT (411) - 4 -UN CROWN LAND (OTHER BAND) -SUR UNE TERRE DE LA COURONNE (AUTRE BANDE)
 -DISTRICT DE SUDBURY (411) - 5 -UN CROWN LAND (NO BAND) -SUR UNE TERRE DE LA COURONNE (AUCUNE BANDE)
 - 6 -OFF RESERVE -HORS D'UNE RESERVE

BAND BANDE	BAND NO. NO. DE BANDE	SEX SEXE	TOTAL	*** ON-DANS *** RESERVE	**** 1	**** 2	TOTAL 1+2	***** UN CROWN LAND SUR UNE TERRE DE LA COURONNE	**** 3	**** 4	**** 5	TOTAL 3+4+5	OFF-HORS RESERVE 6
WAHNAPIITAE	(411-19)	TOT	14	4			4						10
		M	5	1			1						4
		F	9	3			3						6
WEST BAY	(411-28)	TOT	973	581			581						392
		M	493	305			305						188
		F	480	276			276						204
WHITEFISH LAKE	(411-08)	TOT	265	173			173				1	1	91
		M	138	89			89				1	1	48
		F	127	84			84						43
WHITEFISH RIVER	(411-17)	TOT	375	234			234						141
		M	183	117			117						66
		F	192	117			117						75
WIKWEMIKONG	(411-23)	TOT	3,141	2,289		6	2,295			4		4	842
		M	1,528	1,151		4	1,155			1		1	372
		F	1,613	1,138		2	1,140			3		3	470
GENERAL LIST/LISTE GENERALE (411-50)		TOT	6						2			2	4
		M	5						2			2	3
		F	1										1
DISTRICT													

SUDBURY DISTRICT (411)		TOT	10,529	6,815		42	6,857		10	15	6	31	3,641
		M	5,215	3,485		22	3,507		5	5	3	13	1,695
		F	5,314	3,330		20	3,350		5	10	3	18	1,946
DISTRICT DE SUDBURY (411)													
REGION													

REGION 3		TOT	67,460	43,414		450	43,864		1,340	86	466	1,892	21,704
ONTARIO REGION		M	33,811	22,296		210	22,506		694	34	251	979	10,326
REGION D'ONTARIO		F	33,649	21,118		240	21,358		646	52	215	913	11,378



-REGION 4
 MANITOBA REGION
 -REGION DE MANITOBA
 -ISLAND LAKE DISTRICT (574)
 -DISTRICT DE ISLAND LAKE (574)

RESIDENCE - 1 -ON A RESERVE (OWN BAND) -DANS UNE RESERVE (PROPRE BANDE)
 CODE - 2 -ON A RESERVE (OTHER BAND) -DANS UNE RESERVE (AUTRE BANDE)
 LEGEND - 3 -ON CROWN LAND (OWN BAND) -SUR UNE TERRE DE LA COURONNE (PROPRE BANDE)
 - 4 -ON CROWN LAND (OTHER BAND) -SUR UNE TERRE DE LA COURONNE (AUTRE BANDE)
 - 5 -ON CROWN LAND (NO BAND) -SUR UNE TERRE DE LA COURONNE (AUCUNE BANDE)
 - 6 -OFF RESERVE -HORS D'UNE RESERVE

BAND BANDE	BAND NO. NO. DE BANDE	SEX SEXE	TOTAL	*** ON-DANS **** *** RESERVE ****		TOTAL 1+2	***** ON CROWN LAND ***** SUR UNE TERRE DE LA COURONNE			TOTAL 3+4+5	OFF-HDRS RESERVE 6
				1	2		3	4	5		
GARDEN HILL	(574-20)	TOT	1,623	1,443	19	1,462	1		11	12	149
		M	865	773	11	784			5	5	76
		F	758	670	8	678	1		6	7	73
GOD'S LAKE	(574-18)	TOT	1,073	829	21	850	34			34	189
		M	531	425	10	435	11			11	85
		F	542	404	11	415	23			23	104
GOD'S RIVER	(574-58)	TOT	225	11		11	205			205	9
		M	119	5		5	111			111	3
		F	106	6		6	94			94	6
OXFORD HOUSE	(574-19)	TOT	1,076	947	16	963					113
		M	576	512	7	519					57
		F	500	435	9	444					56
RED SUCKER LAKE	(574-23)	TOT	330	12		12	306			306	12
		M	167	7		7	153			153	7
		F	163	5		5	153			153	5
ST. THERESA POINT	(574-21)	TOT	1,275	1,132	8	1,140	9			9	126
		M	631	563	5	568	3			3	60
		F	644	569	3	572	6			6	66
WASAGAMACK	(574-22)	TOT	590	560	2	562					28
		M	298	285	1	286					12
		F	292	275	1	276					16
DISTRICT											

ISLAND LAKE DISTRICT (574)		TOT	6,192	4,934	66	5,000	555		11	566	676
		M	3,187	2,570	34	2,604	278		5	283	300
		F	3,005	2,364	32	2,396	277		6	283	326

-REGION 4
 MANITOBA REGION
 -REGION DE MANITOBA
 -MANITOBA REGIONAL OFFICE (501)
 -BUREAU REGIONAL
 DU MANITOBA (501)

RESIDENCE - 1 -ON A RESERVE (OWN BAND) -DANS UNE RESERVE (PROPRE BANDE)
 CODE - 2 -ON A RESERVE (OTHER BAND) -DANS UNE RESERVE (AUTRE BANDE)
 LEGEND - 3 -ON CROWN LAND (OWN BAND) -SUR UNE TERRE DE LA COURONNE (PROPRE BANDE)
 - 4 -ON CROWN LAND (OTHER BAND) -SUR UNE TERRE DE LA COURONNE (AUTRE BANDE)
 - 5 -ON CROWN LAND (NO BAND) -SUR UNE TERRE DE LA COURONNE (AUCUNE BANDE)
 - 6 -OFF RESERVE -HORS D'UNE RESERVE

BAND BANDE	BAND NO. NO. DE BANDE	SEX SEXE	TOTAL	*** UN-DANS *** *** RESERVE ***		TOTAL 1+2	***** ON CROWN LAND ***** SUR UNE TERRE DE LA COURONNE					OFF-HORS RESERVE 6
				1	2		3	4	5	TOTAL 3+4+5		
BERENS RIVER	(501-08)	TOT	914	721	6	727						187
		M	484	402	1	403						81
		F	430	319	5	324						106
BIRDTAIL SIOUX	(501-32)	TOT	247	185		185						62
		M	123	101		101						22
		F	124	84		84						40
BLOODVEIN	(501-09)	TOT	454	404		404						50
		M	215	193		193						22
		F	239	211		211						28
BROKENHEAD	(501-03)	TOT	552	202		202						350
		M	280	108		108						172
		F	272	94		94						178
BUFFALO POINT	(501-07)	TOT	32	19		19						13
		M	20	11		11						9
		F	12	8		8						4
CHEMAHAWIN	(501-43)	TOT	449	340	8	348						101
		M	216	169	4	173						43
		F	233	171	4	175						58
CRANE RIVER	(501-27)	TOT	184	99	6	105						79
		M	93	53	2	55						38
		F	91	46	4	50						41
CROSS LAKE	(501-24)	TOT	2,091	1,714	40	1,754	23	1	3	27	310	
		M	1,072	893	22	915	13		1	14	143	
		F	1,019	821	18	839	10	1	2	13	167	
DAKOTA PLAINS	(501-36)	TOT	145	85	3	88	1			1	56	
		M	76	48	1	49	1			1	26	
		F	69	37	2	39					30	
DAKOTA TIPI	(501-56)	TOT	145	50	3	53					92	
		M	88	31	2	33					55	
		F	57	19	1	20					37	
DAUPHIN RIVER	(501-51)	TOT	80	75		75					5	
		M	41	39		39					2	
		F	39	36		36					3	
EBB AND FLOW	(501-28)	TOT	678	367	11	378	8		9	17	283	
		M	331	195	6	201	3		5	8	122	
		F	347	172	5	177	5		4	9	161	

-REGION 4
 MANITOBA REGION
 -REGION DE MANITOBA
 -MANITOBA REGIONAL OFFICE (501)
 -BUREAU REGIONAL
 DU MANITOBA (501)

RESIDENCE - 1 -ON A RESERVE (OWN BAND) -DANS UNE RESERVE (PROPRE BANDE)
 CODE - 2 -ON A RESERVE (OTHER BAND) -DANS UNE RESERVE (AUTRE BANDE)
 LEGEND - 3 -ON CROWN LAND (OWN BAND) -SUR UNE TERRE DE LA COURONNE (PROPRE BANDE)
 - 4 -ON CROWN LAND (OTHER BAND) -SUR UNE TERRE DE LA COURONNE (AUTRE BANDE)
 - 5 -ON CROWN LAND (NO BAND) -SUR UNE TERRE DE LA COURONNE (AUCUNE BANDE)
 - 6 -OFF RESERVE -HORS D'UNE RESERVE

BAND BANUE	BAND NO. NO. DE BANDE	SEX SEXE	TOTAL	*** UN-DANS **** *** RESERVE ****		TOTAL 1+2	***** ON CROWN LAND ***** SUR UNE TERRE DE LA COURONNE			TOTAL 3+4+5	OFF-HORS RESERVE 6
				1	2		3	4	5		
FAIRFORD	(501-14)	TOT	921	668		668					253
		M	464	348		348					116
		F	457	320		320					137
FISHER RIVER	(501-06)	TOT	1,302	792	2	794		1		1	507
		M	666	409	2	411		1		1	254
		F	636	383		383					253
FORT ALEXANDER	(501-04)	TOT	2,620	1,742	3	1,745	9			9	866
		M	1,356	896	3	899	6			6	451
		F	1,264	846		846	3			3	415
GAMBLERS	(501-42)	TOT	33	17		17					16
		M	18	12		12					6
		F	15	5		5					10
GRAND RAPIDS	(501-48)	TOT	359	246	13	259		2		2	98
		M	190	130	12	142		1		1	47
		F	169	116	1	117		1		1	51
HOLLOW WATER	(501-05)	TOT	464	364		364	10		1	11	89
		M	235	185		185	2			2	46
		F	231	179		179	8		1	9	43
JACKHEAU	(501-10)	TOT	360	215	3	218					142
		M	195	120	2	122					73
		F	165	95	1	96					69
KEESEEKUOWENIN	(501-34)	TOT	368	205	11	216					152
		M	191	112	2	114					77
		F	177	93	9	102					75
LAKE MANITOBA	(501-13)	TOT	611	424	4	428					183
		M	316	222		222					94
		F	295	202	4	206					89
LAKE ST. MARTIN	(501-17)	TOT	818	461	1	462					356
		M	397	243	1	244					153
		F	421	218		218					203
LITTLE BLACK RIVER	(501-02)	TOT	283	195	3	198					85
		M	145	102		102					43
		F	138	93	3	96					42
LITTLE GRAND RAPIDS	(501-12)	TOT	878	552	8	560	217			217	101
		M	465	284	3	287	125			125	53
		F	413	268	5	273	92			92	48

-REGION 4
 MANITOBA REGION
 -REGION DE MANITOBA
 -MANITOBA REGIONAL OFFICE (501)
 -BUREAU REGIONAL
 DU MANITOBA (501)

RESIDENCE - 1 -ON A RESERVE (OWN BAND) -DANS UNE RESERVE (PROPRE BANDE)
 CODE - 2 -ON A RESERVE (OTHER BAND) -DANS UNE RESERVE (AUTRE BANDE)
 LEGEND - 3 -ON CROWN LAND (OWN BAND) -SUR UNE TERRE DE LA COURONNE (PROPRE BANDE)
 - 4 -ON CROWN LAND (OTHER BAND) -SUR UNE TERRE DE LA COURONNE (AUTRE BANDE)
 - 5 -ON CROWN LAND (NO BAND) -SUR UNE TERRE DE LA COURONNE (AUCUNE BANDE)
 - 6 -OFF RESERVE *HORS D'UNE RESERVE

BAND BANDE	BAND NO. NO. DE BANDE	SEX SEXE	TOTAL	*** ON-DANS *** RESERVE **** 1	2	TOTAL 1+2	***** ON CROWN LAND ***** SUR UNE TERRE DE LA COURONNE 3	4	5	TOTAL 3+4+5	OFF-HORS RESERVE 6
LITTLE SASKATCHEWAN	(501-16)	TOT	355	185		185					170
		M	182	98		98					84
		F	173	87		87					86
LONG PLAIN	(501-35)	TOT	1,045	413	17	430	1			1	614
		M	519	231	10	241					278
		F	526	182	7	189	1			1	336
MOOSE LAKE	(501-44)	TOT	336	289	3	292	2	2		4	40
		M	160	137	2	139		1		1	20
		F	176	152	1	153	2	1		3	20
NORWAY HOUSE	(501-26)	TOT	2,333	2,038	5	2,043	1			1	289
		M	1,162	1,024	4	1,028					134
		F	1,171	1,014	1	1,015	1			1	155
OAK LAKE	(501-37)	TOT	332	237	2	239					93
		M	159	115		115					44
		F	173	122	2	124					49
PEGUIS	(501-11)	TOT	2,534	1,310	3	1,313	2			2	1,219
		M	1,347	732	2	734	1			1	612
		F	1,187	578	1	579	1			1	607
PINE CREEK	(501-30)	TOT	692	392	2	394					298
		M	367	216	2	218					149
		F	325	176		176					149
POPLAR RIVER	(501-25)	TOT	511	476	7	483					28
		M	261	244	2	246					15
		F	250	232	5	237					13
ROLLING RIVER	(501-39)	TOT	373	229	11	240					133
		M	189	120	6	126					63
		F	184	109	5	114					70
ROSEAU RIVER	(501-15)	TOT	953	498	4	502					451
		M	488	262	2	264					224
		F	465	236	2	238					227
SANDY BAY	(501-31)	TOT	1,848	1,281	25	1,306		1	35	36	506
		M	959	672	15	687			21	21	251
		F	889	609	10	619		1	14	15	255
SHOAL RIVER	(501-55)	TOT	665	457	3	460	33		3	36	169
		M	362	251	1	252	21		3	24	86
		F	303	206	2	208	12			12	83

-REGION 4
 MANITOBA REGION
 -REGION DE MANITOBA
 -THOMPSON DISTRICT (578)
 -DISTRICT DE THOMPSON (578)


RESIDENCE - 1 -ON A RESERVE (OWN BAND) -DANS UNE RESERVE (PROPRE BANDE)
 CODE - 2 -ON A RESERVE (OTHER BAND)-DANS UNE RESERVE (AUTRE BANDE)
 LEGEND - 3 -ON CROWN LAND (OWN BAND) -SUR UNE TERRE DE LA COURONNE (PROPRE BANDE)
 - 4 -ON CROWN LAND (OTHER BAND)-SUR UNE TERRE DE LA COURONNE (AUTRE BANDE)
 - 5 -ON CROWN LAND (NO BAND) -SUR UNE TERRE DE LA COURONNE (AUCUNE BANDE)
 - 6 -OFF RESERVE -HORS D'UNE RESERVE

BAND BANDE	BAND NO. NO. DE BANDE	SEX SEXE	TOTAL	*** ON-DANS *** *** RESERVE ***	1	2	TOTAL 1+2	***** ON CROWN LAND ***** SUR UNE TERRE DE LA COURONNE	3	4	5	TOTAL 3+4+5	OFF-HORS RESERVE 6
BARREN LANOS	(578-49)	TOT	692	373			373	222			43	265	54
		M	363	195			195	121			20	141	27
		F	329	178			178	101			23	124	27
CHURCHILL	(578-54)	TOT	398	1			1	254				254	143
		M	210					142				142	68
		F	188	1			1	112				112	75
FOX LAKE	(578-57)	TOT	316	9	1		10	207			4	211	95
		M	151	3		1	4	102				103	44
		F	165	6			6	105			3	108	51
MATHIAS COLOMB	(578-46)	TOT	1,192	968	1		969	38			32	70	153
		M	656	534			534	23			20	43	79
		F	536	434	1		435	15			12	27	74
NELSON HOUSE	(578-45)	TOT	1,942	1,228	5		1,233	4	7		558	569	140
		M	999	640	3		643	2	2		282	286	70
		F	943	588	2		590	2	5		276	283	70
SHAMATIWA	(578-52)	TOT	569	470	6		476	21			15	36	57
		M	288	237	2		239	9			9	18	31
		F	281	233	4		237	12			6	18	26
SPLIT LAKE	(578-53)	TOT	1,194	947	6		953				8	8	233
		M	598	469	3		472				3	3	123
		F	596	478	3		481				5	5	110
YORK FACTORY	(578-51)	TOT	419					201			76	277	142
		M	213					105			38	143	70
		F	206					96			38	134	72
DISTRICT													

THOMPSON DISTRICT (578)		TOT	6,722	3,996	19		4,015	947	7		736	1,690	1,017
		M	3,478	2,078	9		2,087	504	2		373	879	512
		F	3,244	1,918	10		1,928	443	5		363	811	505
DISTRICT DE THOMPSON (578)													

REGION													

REGION 4		TOT	44,642	29,900	351		30,251	1,816	14		801	2,631	11,760
MANITOBA REGION		M	22,925	15,667	175		15,842	956	5		411	1,372	5,711
REGION DE MANITOBA		F	21,717	14,233	176		14,409	860	9		390	1,259	6,049



-REGION 5
 SASKATCHEWAN REGION
 -REGION DE SASKATCHEWAN

RESIDENCE - 1 -ON A RESERVE (OWN BAND) -DANS UNE RESERVE (PROPRE BANDE)
 CODE - 2 -ON A RESERVE (OTHER BAND) -DANS UNE RESERVE (AUTRE BANDE)
 LEGEND - 3 -ON CROWN LAND (OWN BAND) -SUR UNE TERRE DE LA COURONNE (PROPRE BANDE)
 - 4 -ON CROWN LAND (OTHER BAND) -SUR UNE TERRE DE LA COURONNE (AUTRE BANDE)
 - 5 -ON CROWN LAND (NO BAND) -SUR UNE TERRE DE LA COURONNE (AUCUNE BANDE)
 - 6 -OFF RESERVE -HORS D'UNE RESERVE

DISTRICT	SEX SEXE	TOTAL	*** ON-DANS *** *** RESERVE ***		TOTAL 1+2	***** ON CROWN LAND ***** SUR UNE TERRE DE LA COURONNE			TOTAL 3+4+5	OFF-HORS RESERVE 6
			1	2		3	4	5		
NORTH BATTLEFORD DISTRICT (671)	TOT	6,763	4,535	117	4,652	3	54		57	2,054
	M	3,380	2,355	54	2,409	1	33		34	937
DISTRICT DE NORTH BATTLEFORD (671)	F	3,383	2,180	63	2,243	2	21		23	1,117

-REGION 5
 SASKATCHEWAN REGION
 -REGION DE SASKATCHEWAN
 -PRINCE ALBERT DISTRICT (672)
 -DISTRICT DE PRINCE ALBERT (672)

RESIDENCE - 1 -ON A RESERVE (OWN BAND) -DANS UNE RESERVE (PROPRE BANDE)
 CODE - 2 -ON A RESERVE (OTHER BAND) -DANS UNE RESERVE (AUTRE BANDE)
 LEGEND - 3 -ON CROWN LAND (OWN BAND) -SUR UNE TERRE DE LA COURONNE (PROPRE BANDE)
 - 4 -ON CROWN LAND (OTHER BAND) -SUR UNE TERRE DE LA COURONNE (AUTRE BANDE)
 - 5 -ON CROWN LAND (NO BAND) -SUR UNE TERRE DE LA COURONNE (AUCUNE BANDE)
 - 6 -OFF RESERVE -HORS D'UNE RESERVE

BAND BANDE	BAND NO. NO. DE BANDE	SEX SEXE	TOTAL	*** ON-OANS **** *** RESERVE ****		TOTAL 1+2	***** ON CROWN LAND ***** SUR UNE TERRE DE LA COURONNE			TOTAL 3+4+5	OFF-HORS RESERVE 6
				1	2		3	4	5		
CUMBERLAND HOUSE	(672-21)	TOT	276	173		173					103
		M	147	91		91					56
		F	129	82		82					47
FOND DU LAC	(672-05)	TOT	727	488		488	6		6		233
		M	374	246		246	2		2		126
		F	353	242		242	4		4		107
JAMES SMITH	(672-04)	TOT	1,274	889	14	903	3	2	5		366
		M	661	486	2	488	2		2		171
		F	613	403	12	415	1	2	3		195
LAC LA HACHE	(672-31)	TOT	353	339		339	2		2		12
		M	174	168		168					6
		F	179	171		171	2		2		6
LAC LA RONGE	(672-12)	TOT	2,713	2,254		2,254	98		116		343
		M	1,393	1,187		1,187	43		8		155
		F	1,320	1,067		1,067	55		10		188
MONTREAL LAKE	(672-06)	TOT	1,236	835		835	125		125		276
		M	623	436		436	67		67		120
		F	613	399		399	58		58		156
PETER BALLANTYNE	(672-26)	TOT	2,170	1,432	3	1,435	563		563		172
		M	1,086	713	1	714	286		286		86
		F	1,084	719	2	721	277		277		86
RED EARTH	(672-28)	TOT	477	446		446					31
		M	248	229		229					19
		F	229	217		217					12
SHOAL LAKE	(672-30)	TOT	252	248		248					4
		M	121	119		119					2
		F	131	129		129					2
STONY RAPIDS	(672-07)	TOT	636	611		611	13		13		12
		M	332	324		324	4		4		4
		F	304	287		287	9		9		8
STURGEON LAKE	(672-09)	TOT	950	752	3	755	4		4		191
		M	497	404	1	405	2		2		90
		F	453	348	2	350	2		2		101
WHPETON	(672-10)	TOT	111	87		87			14		10
		M	56	44		44			9		3
		F	55	43		43			5		7

-REGION 5
 SASKATCHEWAN REGION
 -REGION DE SASKATCHEWAN

RESIDENCE - 1 -ON A RESERVE (OWN BAND) -DANS UNE RESERVE (PROPRE BANDE)
 CODE - 2 -ON A RESERVE (OTHER BAND) -DANS UNE RESERVE (AUTRE BANDE)
 LEGEND - 3 -ON CROWN LAND (OWN BAND) -SUR UNE TERRE DE LA COURONNE (PROPRE BANDE)
 - 4 -ON CROWN LAND (OTHER BAND) -SUR UNE TERRE DE LA COURONNE (AUTRE BANDE)
 - 5 -ON CROWN LAND (NO BAND) -SUR UNE TERRE DE LA COURONNE (AUCUNE BANDE)
 - 6 -OFF RESERVE -HORS D'UNE RESERVE

DISTRICT	SEX SEXE	TOTAL	*** ON-DANS **** *** RESERVE ****		TOTAL 1+2	***** ON CROWN LAND ***** SUR UNE TERRE DE LA COURONNE			TOTAL 3+4+5	OFF-HORS RESERVE 6
			1	2		3	4	5		
PRINCE ALBERT DISTRICT (672)	TOT	11,175	8,554	20	8,574	814	2	32	848	1,753
DISTRICT DE PRINCE ALBERT (672)	M	5,712	4,447	4	4,451	406		17	423	838
	F	5,463	4,107	16	4,123	408	2	15	425	915

-REGION 5
 SASKATCHEWAN REGION
 -REGION DE SASKATCHEWAN
 -SASKATOON DISTRICT (674)
 -DISTRICT DE SASKATOON (674)

RESIDENCE - 1 -ON A RESERVE (OWN BAND) -DANS UNE RESERVE (PROPRE BANDE)
 CODE - 2 -ON A RESERVE (OTHER BAND) -DANS UNE RESERVE (AUTRE BANDE)
 LEGEND - 3 -ON CROWN LAND (OWN BAND) -SUR UNE TERRE DE LA COURONNE (PROPRE BANDE)
 - 4 -ON CROWN LAND (OTHER BAND) -SUR UNE TERRE DE LA COURONNE (AUTRE BANDE)
 - 5 -ON CROWN LAND (NO BAND) -SUR UNE TERRE DE LA COURONNE (AUCUNE BANDE)
 - 6 -OFF RESERVE -HORS D'UNE RESERVE

BAND BANDE	BAND NO. NO. DE BANDE	SEX SEXE	TOTAL	** ON=DANS ** ** RESERVE **		TOTAL 1+2	***** ON CROWN LAND ***** SUR UNE TERRE DE LA COURONNE			TOTAL 3+4+5	OFF=HORS RESERVE 6	
				1	2		3	4	5			
BEARDY'S AND OKEMASIS (674-02)		TOT	1,126	799	9	808				14	14	304
		M	562	415	2	417				9	9	136
		F	564	384	7	391				5	5	168
JOHN SMITH (674-05)		TOT	486	312	1	313		1			1	172
		M	253	169	1	170		1			1	82
		F	233	143		143						90
KINISTINO (674-18)		TOT	391	234	9	243						148
		M	195	126	6	132						63
		F	196	108	3	111						85
MISTAWASIS (674-13)		TOT	853	494	1	495		2			2	356
		M	426	248	1	249						177
		F	427	246		246		2			2	179
MOOSE WOODS (674-10)		TOT	182	129		129						53
		M	87	62		62						25
		F	95	67		67						28
MUSKEG LAKE (674-14)		TOT	611	313	3	316						295
		M	320	173	1	174						146
		F	291	140	2	142						149
NUT LAKE (674-17)		TOT	1,066	532	10	542		5			5	519
		M	516	275	6	281		3			3	232
		F	550	257	4	261		2			2	287
ONE ARROW (674-08)		TOT	549	310	1	311	2	4		2	8	230
		M	254	156		156		1		1	2	96
		F	295	154	1	155	2	3		1	6	134
DISTRICT												

SASKATOON DISTRICT (674)		TOT	5,264	3,123	34	3,157	2	12		16	30	2,077
		M	2,613	1,624	17	1,641		5		10	15	957
		F	2,651	1,499	17	1,516	2	7		6	15	1,120

-REGION 5
 SASKATCHEWAN REGION
 -REGION DE SASKATCHEWAN
 -SHELLBROOK INDIAN AGENCY (677)
 -AGENCE INDIENNE
 DE SHELLBROOK (677)

RESIDENCE - 1 -ON A RESERVE (OWN BAND) -DANS UNE RESERVE (PROPRE BANDE)
 CODE - 2 -ON A RESERVE (OTHER BAND) -DANS UNE RESERVE (AUTRE BANDE)
 LEGEND - 3 -ON CROWN LAND (OWN BAND) -SUR UNE TERRE DE LA COURONNE (PROPRE BANDE)
 - 4 -ON CROWN LAND (OTHER BAND) -SUR UNE TERRE DE LA COURONNE (AUTRE BANDE)
 - 5 -ON CROWN LAND (NO BAND) -SUR UNE TERRE DE LA COURONNE (AUCUNE BANDE)
 - 6 -OFF RESERVE -HORS D'UNE RESERVE

BAND BANDE	BAND NO. NO. DE BANDE	SEX SEXE	TOTAL	*** ON-DANS *** RESERVE 1	**** **** 2	TOTAL 1+2	***** ON CROWN LAND SUR UNE TERRE DE LA COURONNE 3	***** 4	***** 5	TOTAL 3+4+5	OFF-HORS RESERVE 6
BIG RIVER	(677-11)	TOT	1,071	837	15	852	16	5		21	198
		M	549	441	6	447	7	1		8	94
		F	522	396	9	405	9	4		13	104
PELICAN LAKE	(677-12)	TOT	402	340	7	347	2			2	53
		M	218	185	6	191	1			1	26
		F	184	155	1	156	1			1	27
SANDY LAKE	(677-15)	TOT	1,170	884	8	892	24			24	254
		M	613	477	4	481	11			11	121
		F	557	407	4	411	13			13	133
WITCHEKAN LAKE	(677-16)	TOT	224	142	13	155		2		2	67
		M	110	72	6	78		2		2	30
		F	114	70	7	77					37
DISTRICT											
SHELLBROOK INDIAN AGENCY (677)		TOT	2,867	2,203	43	2,246	42	7		49	572
		M	1,490	1,175	22	1,197	19	3		22	271
		F	1,377	1,028	21	1,049	23	4		27	301

-REGION 5
 SASKATCHEWAN REGION
 -REGION DE SASKATCHEWAN

-TOUCHWOOD-FILE HILLS-
 QU'APPELLE (675)
 -DISTRICT DE TOUCHWOOD-
 FILE HILLS-QU'APPELLE (675)

RESIDENCE - 1 -ON A RESERVE (OWN BAND) -DANS UNE RESERVE (PROPRE BANDE)
 CODE - 2 -ON A RESERVE (OTHER BAND) -DANS UNE RESERVE (AUTRE BANDE)
 LEGEND - 3 -ON CROWN LAND (OWN BAND) -SUR UNE TERRE DE LA COURONNE (PROPRE BANDE)
 - 4 -ON CROWN LAND (OTHER BAND) -SUR UNE TERRE DE LA COURONNE (AUTRE BANDE)
 - 5 -ON CROWN LAND (NO BAND) -SUR UNE TERRE DE LA COURONNE (AUCUNE BANDE)
 - 6 -OFF RESERVE -HORS D'UNE RESERVE

BAND BANDE	BAND NO. NO. DE BANDE	SEX SEXE	TOTAL	*** ON-DANS **** *** RESERVE ****		TOTAL 1+2	***** ON CROWN LAND ***** SUR UNE TERRE DE LA COURONNE			TOTAL 3+4+5	OFF-HORS RESERVE 6
				1	2		3	4	5		
CARRY THE KETTLE	(675-12)	TOT	943	592	3	595		4		4	344
		M	467	307	2	309		2		2	156
		F	476	285	1	286		2		2	188
DAY STAR	(675-16)	TOT	245	109		109		11		11	125
		M	138	70		70		4		4	64
		F	107	39		39		7		7	61
FISHING LAKE	(675-17)	TOT	632	302	24	326		6		6	300
		M	322	164	14	178		3		3	141
		F	310	138	10	148		3		3	159
GORDON	(675-18)	TOT	1,207	830	1	831		2		2	374
		M	618	449		449		1		1	168
		F	589	381	1	382		1		1	206
LITTLE BLACK BEAR	(675-08)	TOT	213	96	8	104		18		18	91
		M	109	53	4	57		8		8	44
		F	104	43	4	47		10		10	47
MUSCOWPETUNG	(675-02)	TOT	535	248	5	253		8		8	274
		M	259	139	3	142		1		1	116
		F	276	109	2	111		7		7	158
MUSKOWEKWAN	(675-19)	TOT	583	306	8	314		7		7	262
		M	292	167	3	170		3		3	119
		F	291	139	5	144		4		4	143
NEKANEET	(675-15)	TOT	155	110	1	111		1		1	43
		M	84	63	1	64		1		1	19
		F	71	47		47					24
OKANESE	(675-09)	TOT	211	90		90		7		7	114
		M	106	50		50		2		2	54
		F	105	40		40		5		5	60
PASQUA	(675-03)	TOT	648	304	1	305		1		1	342
		M	342	169	1	170		1		1	171
		F	306	135		135					171
PEEPEEKISIS	(675-10)	TOT	1,001	501	4	505		1		1	495
		M	517	279		279		1		1	237
		F	484	222	4	226					258
PIAPUT	(675-04)	TOT	807	443		443		6		6	358
		M	406	226		226		4		4	176
		F	401	217		217		2		2	182

-REGION 5
 SASKATCHEWAN REGION
 -REGION DE SASKATCHEWAN

RESIDENCE - 1 -ON A RESERVE (OWN BAND) -DANS UNE RESERVE (PROPRE BANDE)
 CODE - 2 -ON A RESERVE (OTHER BAND) -DANS UNE RESERVE (AUTRE BANDE)
 LEGEND - 3 -ON CROWN LAND (OWN BAND) -SUR UNE TERRE DE LA COURONNE (PROPRE BANDE)
 - 4 -ON CROWN LAND (OTHER BAND) -SUR UNE TERRE DE LA COURONNE (AUTRE BANDE)
 - 5 -ON CROWN LAND (NO BAND) -SUR UNE TERRE DE LA COURONNE (AUCUNE BANDE)
 - 6 -OFF RESERVE -HORS D'UNE RESERVE

-TOUCHWOOD-FILE HILLS-
 QU'APPELLE (675)
 -DISTRICT DE TOUCHWOOD-
 FILE HILLS-QU'APPELLE (675)

BAND BANDE	BAND NO. NO. DE BANDE	SEX SEXE	TOTAL	*** ON-DANS *** *** RESERVE ****		TOTAL 1+2	***** ON CROWN LAND ***** SUR UNE TERRE DE LA COURONNE			TOTAL 3+4+5	OFF-HORS RESERVE 6
				1	2		3	4	5		
POORMAN	(675-20)	TOT	1,073	654	1	655		6		6	412
		M	552	356		356		4		4	192
		F	521	298	1	299		2		2	220
STANDING BUFFALO	(675-05)	TOT	617	319	4	323		5		5	289
		M	291	163	2	165		5		5	121
		F	326	156	2	158					168
STAR BLANKET	(675-11)	TOT	194	126		126					68
		M	98	67		67					31
		F	96	59		59					37
WOOD MOUNTAIN	(675-14)	TOT	75	35		35					40
		M	46	24		24					22
		F	29	11		11					18
DISTRICT											
TOUCHWOOD-FILE HILLS- QU'APPELLE (675) DISTRICT DE TOUCHWOOD- FILE HILLS-QU'APPELLE (675)		TOT	9,139	5,065	60	5,125		83		83	3,931
		M	4,647	2,746	30	2,776		40		40	1,831
		F	4,492	2,319	30	2,349		43		43	2,100

-REGION 5
 SASKATCHEWAN REGION
 -REGION DE SASKATCHEWAN
 -YORKTON DISTRICT (673)
 -DISTRICT DE YORKTON (673)


RESIDENCE - 1 -ON A RESERVE (OWN BAND) -DANS UNE RESERVE (PROPRE BANDE)
 CODE - 2 -ON A RESERVE (OTHER BAND) -DANS UNE RESERVE (AUTRE BANDE)
 LEGEND - 3 -ON CROWN LAND (OWN BAND) -SUR UNE TERRE DE LA COURONNE (PROPRE BANDE)
 - 4 -ON CROWN LAND (OTHER BAND) -SUR UNE TERRE DE LA COURONNE (AUTRE BANDE)
 - 5 -ON CROWN LAND (NO BAND) -SUR UNE TERRE DE LA COURONNE (AUCUNE BANDE)
 - 6 -OFF RESERVE -HORS D'UNE RESERVE

BAND BANDE	BAND NO. NO. DE BANDE	SEX SEXE	TOTAL	*** ON-DANS *** RESERVE 1	**** 2	TOTAL 1+2	***** ON CROWN LAND SUR UNE TERRE DE LA COURONNE 3	4	5	TOTAL 3+4+5	OFF-HORS RESERVE 6
COTE	(673-09)	TOT	1,371	645	30	675	10		21	31	665
		M	705	366	13	379	7		14	21	305
		F	666	279	17	296	3		7	10	360
COWESSESS	(673-02)	TOT	1,289	302	13	315	4			4	970
		M	614	167	8	175	2			2	437
		F	675	135	5	140	2			2	533
KAHKEWISTAHAW	(673-03)	TOT	650	277	7	284	1			1	365
		M	324	138	4	142	1			1	181
		F	326	139	3	142					184
KEESECKOOSE	(673-10)	TOT	825	534	44	578	2			2	245
		M	391	263	19	282	1			1	108
		F	434	271	25	296	1			1	137
KEY	(673-11)	TOT	485	228	4	232	2			2	251
		M	212	105		105	1			1	106
		F	273	123	4	127	1			1	145
OCHAPOWACE	(673-04)	TOT	557	234	8	242					315
		M	285	122	5	127					158
		F	272	112	3	115					157
SAKIMAY	(673-05)	TOT	623	154	12	166					457
		M	306	84	5	89					217
		F	317	70	7	77					240
WHITE BEAR	(673-08)	TOT	1,190	601	4	605					585
		M	593	314	3	317					276
		F	597	287	1	288					309
DISTRICT											

YORKTON DISTRICT (673)		TOT	6,990	2,975	122	3,097	19		21	40	3,853
		M	3,430	1,559	57	1,616	12		14	26	1,788
		F	3,560	1,416	65	1,481	7		7	14	2,065
DISTRICT DE YORKTON (673)											

REGION											

REGION 5		TOT	46,275	29,524	462	29,986	891	220	69	1,180	15,109
SASKATCHEWAN REGION		M	23,307	15,481	210	15,691	438	122	41	601	7,015
REGION DE SASKATCHEWAN		F	22,968	14,043	252	14,295	453	98	28	579	8,094



*REGION 6
 *ALBERTA REGION
 *REGION D'ALBERTA

RESIDENCE - 1 -ON A RESERVE (OWN BAND) -DANS UNE RESERVE (PROPRE BANDE)
 CODE - 2 -ON A RESERVE (OTHER BAND) -DANS UNE RESERVE (AUTRE BANDE)
 LEGEND - 3 -ON CROWN LAND (OWN BAND) -SUR UNE TERRE DE LA COURONNE (PROPRE BANDE)
 - 4 -ON CROWN LAND (OTHER BAND) -SUR UNE TERRE DE LA COURONNE (AUTRE BANDE)
 - 5 -ON CROWN LAND (NO HAND) -SUR UNE TERRE DE LA COURONNE (AUCUNE BANDE)
 - 6 -OFF RESERVE -HORS D'UNE RESERVE

*BLACKFOOT/STONY/SARCEE
 DISTRICT (772)
 *DISTRICT DE BLACKFOOT/
 STONY/SARCEE (772)

BAND BANDE	BAND NO. NO. DE BANDE	SEX SEXE	TOTAL	*** ON-DANS *** *** RESERVE ****		TOTAL 1+2	***** ON CROWN LAND ***** SUR UNE TERRE DE LA COURONNE			TOTAL 3+4+5	OFF-HDRS RESERVE 6
				1	2		3	4	5		
BLACKFOOT	(772-02)	TOT	2,900	1,992		1,992					
		M	1,467	1,039		1,039					907
		F	1,433	953		953	1			1	427
O'CHIESE	(772-06)	TOT	333	223	10	233	1		39	40	60
		M	170	119	4	123	1		18	19	28
		F	163	104	6	110			21	21	32
SARCEE	(772-04)	TOT	613	515		515	3			3	95
		M	292	250		250	1			1	41
		F	321	265		265	2			2	54
STONEY BEARSPAW	(772-07)	TOT	786	774		774					12
		M	392	390		390					2
		F	394	384		384					10
STONEY CHINIQUAY	(772-03)	TOT	627	622		622					5
		M	289	287		287					2
		F	338	335		335					3
STONEY WESLEY	(772-08)	TOT	700	661		661					39
		M	353	337		337					16
		F	347	324		324					23
SUNCHILD CREE	(772-05)	TOT	381	246	1	247		11		1	122
		M	203	142		142		4			57
		F	178	104	1	105		7		1	65
DISTRICT											
BLACKFOOT/STONY/SARCEE		TOT	6,340	5,033	11	5,044	5	11	40	56	1,240
DISTRICT (772)		M	3,166	2,564	4	2,568	3	4	18	25	573
DISTRICT DE BLACKFOOT/ STONY/SARCEE (772)		F	3,174	2,469	7	2,476	2	7	22	31	667

-REGION 6
 ALBERTA REGION
 -REGION D'ALBERTA
 -BLOOD PEIGAN DISTRICT (773)
 -DISTRICT DE BLOOD PEIGAN (773)

RESIDENCE - 1 -ON A RESERVE (OWN BAND) -DANS UNE RESERVE (PROPRE BANDE)
 CODE - 2 -ON A RESERVE (OTHER BAND) -DANS UNE RESERVE (AUTRE BANDE)
 LEGEND - 3 -ON CROWN LAND (OWN BAND) -SUR UNE TERRE DE LA COURONNE (PROPRE BANDE)
 - 4 -ON CROWN LAND (OTHER BAND) -SUR UNE TERRE DE LA COURONNE (AUTRE BANDE)
 - 5 -ON CROWN LAND (NO BAND) -SUR UNE TERRE DE LA COURONNE (AUCUNE BANDE)
 - 6 -OFF RESERVE -HORS D'UNE RESERVE

BAND BANDE	BAND NO. NO. DE BANDE	SEX SEXE	TOTAL	*** UN-DANS *** *** RESERVE ****		TOTAL 1+2	***** ON CROWN LAND ***** SUR UNE TERRE DE LA COURONNE			TOTAL 3+4+5	OFF-HRS RESERVE 6
				1	2		3	4	5		
BLOOD	(773-02)	TOT	5,278	4,340		4,340			1	1	937
		M	2,630	2,212		2,212					418
		F	2,648	2,128		2,128			1	1	519
PEIGAN	(773-03)	TOT	1,697	1,428		1,428					269
		M	848	739		739					109
		F	849	689		689					160
DISTRICT											

BLOOD PEIGAN UISTRIC (773)		TOT	6,975	5,768		5,768			1	1	1,206
		M	3,478	2,951		2,951					527
DISTRICT DE BLOOD PEIGAN (773)		F	3,497	2,817		2,817			1	1	679

-REGION 6
 ALBERTA REGION
 -REGION D'ALBERTA
 -EDMONTON/HOBBEMA DISTRICT(774)
 -DISTRICT D'EDMONTON/
 HOBBEMA (774)

RESIDENCE - 1 -ON A RESERVE (OWN BAND) -DANS UNE RESERVE (PROPRE BANDE)
 CODE - 2 -ON A RESERVE (OTHER BAND) -DANS UNE RESERVE (AUTRE BANDE)
 LEGEND - 3 -ON CROWN LAND (OWN BAND) -SUR UNE TERRE DE LA COURONNE (PROPRE BANDE)
 - 4 -ON CROWN LAND (OTHER BAND) -SUR UNE TERRE DE LA COURONNE (AUTRE BANDE)
 - 5 -ON CROWN LAND (NO BAND) -SUR UNE TERRE DE LA COURONNE (AUCUNE BANDE)
 - 6 -OFF RESERVE -HORS D'UNE RESERVE

BAND BANDE	BAND NO. NO. DE BANDE	SEX SEXE	TOTAL	*** ON-DANS *** RESERVE	**** ****	TOTAL 1+2	***** ON CROWN LAND ***** SUR UNE TERRE DE LA COURONNE	TOTAL 3+4+5	OFF-HORS RESERVE		
				1	2		3	4	5	6	
ALEXANDER	(774-03)	TOT	625	461		461				164	
		M	326	244		244				82	
		F	299	217		217				82	
ALEXIS	(774-02)	TOT	626	452		452	2		2	172	
		M	328	246		246	2		2	80	
		F	298	206		206				92	
ENOCH	(774-06)	TOT	641	491		491				150	
		M	308	240		240				68	
		F	333	251		251				82	
ERMINESKIN	(774-10)	TOT	1,171	776	1	777	1		121	122	272
		M	592	402	1	403	1		56	57	132
		F	579	374		374			65	65	140
LOUIS HULL	(774-05)	TOT	615	414	5	419			26	26	170
		M	300	214	2	216			15	15	69
		F	315	200	3	203			11	11	101
MONTANA	(774-08)	TOT	346	241		241					105
		M	170	121		121					49
		F	176	120		120					56
PAUL	(774-07)	TOT	762	538		538					224
		M	395	291		291					104
		F	367	247		247					120
SAMSON	(774-16)	TOT	2,391	1,850	6	1,856			47	47	488
		M	1,210	960	3	963			24	24	223
		F	1,181	890	3	893			23	23	265
GENERAL LIST/LISTE GENERALE (774-50)		TOT	14								14
		M	4								4
		F	10								10
DISTRICT											
EDMONTON/HOBBEMA DISTRICT(774)		TOT	7,191	5,223	12	5,235	3		194	197	1,759
		M	3,633	2,718	6	2,724	3		95	98	811
DISTRICT D'EDMONTON/ HOBBEMA (774)		F	3,558	2,505	6	2,511			99	99	948

-REGION 6
 -ALBERTA REGION
 -REGION D'ALBERTA

RESIDENCE - 1 -ON A RESERVE (OWN BAND) -DANS UNE RESERVE (PROPRE BANDE)
 CODE - 2 -ON A RESERVE (OTHER BAND) -DANS UNE RESERVE (AUTRE BANDE)
 LEGEND - 3 -ON CROWN LAND (OWN BAND) -SUR UNE TERRE DE LA COURONNE (PROPRE BANDE)
 - 4 -ON CROWN LAND (OTHER BAND) -SUR UNE TERRE DE LA COURONNE (AUTRE BANDE)
 - 5 -ON CROWN LAND (NO BAND) -SUR UNE TERRE DE LA COURONNE (AUCUNE BANDE)
 - 6 -OFF RESERVE -HORS D'UNE RESERVE

-FORT VERMILION AGENCY (775)
 -AGENCE DE FORT VERMILION (775)

BAND BANDE	BAND NO. NO. DE BANDE	SEX SEXE	TOTAL	*** ON-DANS *** RESERVE 1	**** 2	TOTAL 1+2	***** ON CRDWN LAND SUR UNE TERRE DE LA COURONNE 3	4	5	TOTAL 3+4+5	OFF-HORS RESERVE 6
BOYER RIVER	(775-05)	TOT	323	234	1	235		1		1	87
		M	175	128	1	129		1		1	45
		F	148	106		106					42
DENE THA'	(775-03)	TOT	1,262	1,081		1,081	29		42	71	110
		M	664	591		591	17		16	33	40
		F	598	490		490	12		26	38	70
LITTLE RED RIVER	(775-02)	TOT	1,283	1,017		1,017	171			171	95
		M	657	521		521	84			84	52
		F	626	496		496	87			87	43
TALLCREE	(775-04)	TOT	255	144		144					111
		M	142	88		88					54
		F	113	56		56					57
DISTRICT											
FORT VERMILION AGENCY (775)		TOT	3,123	2,476	1	2,477	200	1	42	243	403
		M	1,638	1,328	1	1,329	101	1	16	118	191
		F	1,485	1,148		1,148	99		26	125	212

-REGION 6
 ALBERTA REGION
 -REGION D'ALBERTA

RESIDENCE - 1 -ON A RESERVE (OWN BAND) -DANS UNE RESERVE (PROPRE BANDE)
 CODE - 2 -ON A RESERVE (OTHER BAND) -DANS UNE RESERVE (AUTRE BANDE)
 LEGEND - 3 -ON CROWN LAND (OWN BAND) -SUR UNE TERRE DE LA COURONNE (PROPRE BANDE)
 - 4 -ON CROWN LAND (OTHER BAND) -SUR UNE TERRE DE LA COURONNE (AUTRE BANDE)
 - 5 -ON CROWN LAND (NO BAND) -SUR UNE TERRE DE LA COURONNE (AUCUNE BANDE)
 - 6 -OFF RESERVE -HORS D'UNE RESERVE

-LESSER SLAVE LAKE AGENCY (777)
 -AGENCE DE LESSER
 SLAVE LAKE (777)

BAND BANDE	BAND NO. NO. DE BANDE	SEX SEXE	TOTAL	*** ON-DANS **** *** RESERVE ****		TOTAL 1+2	***** ON CROWN LAND ***** SUR UNE TERRE DE LA COURONNE			TOTAL 3+4+5	OFF-HORS RESERVE 6
				1	2		3	4	5		
DRIFTPILE	(777-02)	TOT	647	373		373				2	272
		M	327	199		199	1			1	127
		F	320	174		174	1	1		1	145
DUNCAN'S	(777-07)	TOT	52	31		31					21
		M	28	17		17					11
		F	24	14		14					10
GROUARD	(777-24)	TOT	65	22		22		1		1	42
		M	39	13		13		1		1	25
		F	26	9		9					17
HORSE LAKE	(777-08)	TOT	145	87		87					58
		M	72	43		43					29
		F	73	44		44					29
LUBICON LAKE	(777-23)	TOT	136	2		2	66			66	68
		M	71	1		1	41			41	29
		F	65	1		1	25			25	39
SAWRIDGE	(777-06)	TOT	44	38		38					6
		M	25	21		21					4
		F	19	17		17					2
STURGEON LAKE	(777-11)	TOT	734	441		441					293
		M	398	241		241					157
		F	336	200		200					136
SUCKER CREEK	(777-03)	TOT	572	243		243			4	4	325
		M	275	133		133			1	1	141
		F	297	110		110			3	3	184
SWAN RIVER	(777-05)	TOT	196	95		95					101
		M	97	48		48					49
		F	99	47		47					52
WABASCA (BIGSTONE)	(777-17)	TOT	1,608	694		694	31		449	480	434
		M	819	370		370	12		222	234	215
		F	789	324		324	19		227	246	219
WHITEFISH LAKE	(777-12)	TOT	531	384		384					147
		M	283	215		215					68
		F	248	169		169					79

REGISTERED INDIAN POPULATION BY SEX AND RESIDENCE -31/12/78- POPULATION INDIENNE INSCRITE SELON LE SEXE ET LA
 FOR BANDS DISTRICTS REGIONS AND CANADA ***** RESIDENCE, BANDES, DISTRICTS, REGIONS ET CANADA

PAGE 00053

-REGION 6
 -ALBERTA REGION
 -REGION D'ALBERTA

RESIDENCE - 1 -ON A RESERVE (OWN BAND) -DANS UNE RESERVE (PROPRE BANDE)
 CODE - 2 -ON A RESERVE (OTHER BAND) -DANS UNE RESERVE (AUTRE BANDE)
 LEGEND - 3 -ON CROWN LAND (OWN BAND) -SUR UNE TERRE DE LA COURONNE (PROPRE BANDE)
 - 4 -ON CROWN LAND (OTHER BAND) -SUR UNE TERRE DE LA COURONNE (AUTRE BANDE)
 - 5 -ON CROWN LAND (NO BAND) -SUR UNE TERRE DE LA COURONNE (AUCUNE BANDE)
 - 6 -OFF RESERVE -HORS D'UNE RESERVE

DISTRICT	SEX SEXE	TOTAL	*** ON-DANS *** *** RESERVE ***		TOTAL 1+2	***** ON CROWN LAND ***** SUR UNE TERRE DE LA COURONNE			TOTAL 3+4+5	OFF-HORS RESERVE 6
			1	2		3	4	5		
LESSER SLAVE LAKE AGENCY (777)	TOT	4,730	2,410		2,410	98	2	453	553	1,767
	M	2,434	1,301		1,301	53	2	223	278	855
AGENCE DE LESSER SLAVE LAKE (777)	F	2,296	1,109		1,109	45		230	275	912

REGISTERED INDIAN POPULATION BY SEX AND RESIDENCE -31/12/78- POPULATION INDIENNE INSCRITE SELON LE SEXE ET LA RESIDENCE, BANDES, DISTRICTS, REGIONS ET CANADA *****


BAND BANDE	BAND NO. NO. DE BANDE	SEX SEXE	TOTAL	*** ON-DANS RESERVE ****		TOTAL 1+2	***** ON CROWN LAND SUR UNE TERRE DE LA COURONNE			TOTAL 3+4+5	OFF-HORS RESERVE 6
				1	2		3	4	5		
BEAVER LAKE	(779-09)	TOT	259	153		153	1		1	1	105
		M	134	74		74					60
		F	125	79		79	1		1	1	45
COLD LAKE	(779-06)	TOT	990	656	9	665	8	2	3	13	312
		M	519	346	6	352	2		2	4	163
		F	471	310	3	313	6	2	1	9	149
CREE	(779-02)	TOT	876	11		11	676		5	681	184
		M	447	2		2	356		3	359	86
		F	429	9		9	320		2	322	98
FORT CHIPEWYAN	(779-04)	TOT	272	40		40	131			131	101
		M	134	16		16	61			61	57
		F	138	24		24	70			70	44
FORT MCKAY	(779-10)	TOT	194	1		1	5		109	114	79
		M	93				3		57	60	33
		F	101	1		1	2		52	54	46
FORT MCMURRAY	(779-11)	TOT	119	34		34					85
		M	62	20		20					42
		F	57	14		14					43
FROG LAKE	(779-07)	TOT	773	658	1	659					114
		M	381	332	1	333					48
		F	392	326	1	326					66
HEART LAKE	(779-12)	TOT	86	59		59	1		1	1	26
		M	46	31		31					14
		F	40	28		28	1		1	1	12
JANVIER	(779-13)	TOT	225	152		152					73
		M	118	80		80					38
		F	107	72		72					35
KEHEWIN	(779-08)	TOT	640	488	1	489					151
		M	317	249	1	250					67
		F	323	239	1	239					84
SADDLE LAKE	(779-03)	TOT	3,357	2,554		2,554	16		16	16	787
		M	1,660	1,296		1,296	7		7	7	357
		F	1,697	1,258		1,258	9		9	9	430

RESIDENCE - 1 - ON A RESERVE (OWN BAND) -DANS UNE RESERVE (PROPRE BANDE)
 - 2 - ON A RESERVE (OTHER BAND) -DANS UNE RESERVE (AUTRE BANDE)
 - 3 - ON CROWN LAND (OWN BAND) -SUR UNE TERRE DE LA COURONNE (PROPRE BANDE)
 - 4 - ON CROWN LAND (OTHER BAND) -SUR UNE TERRE DE LA COURONNE (AUTRE BANDE)
 - 5 - ON CROWN LAND (NO BAND) -SUR UNE TERRE DE LA COURONNE (AUCUNE BANDE)
 - 6 - OFF RESERVE -HORS D'UNE RESERVE

-REGION 6
 -ALBERTA REGION
 -REGION D'ALBERTA

RESIDENCE - 1 -ON A RESERVE (OWN BAND) -DANS UNE RESERVE (PROPRE BANDE)
 CODE - 2 -ON A RESERVE (OTHER BAND) -DANS UNE RESERVE (AUTRE BANDE)
 LEGEND - 3 -ON CROWN LAND (OWN BAND) -SUR UNE TERRE DE LA COURONNE (PROPRE BANDE)
 - 4 -ON CROWN LAND (OTHER BAND) -SUR UNE TERRE DE LA COURONNE (AUTRE BANDE)
 - 5 -ON CROWN LAND (NO BAND) -SUR UNE TERRE DE LA COURONNE (AUCUNE BANDE)
 - 6 -OFF RESERVE -HORS D'UNE RESERVE

DISTRICT	SEX SEXE	TOTAL	*** ON=DANS **** *** RESERVE ****		TOTAL 1+2	***** ON CROWN LAND ***** SUR UNE TERRE DE LA COURONNE			TOTAL 3+4+5	OFF-HORS RESERVE 6
			1	2		3	4	5		
SADDLE LAKE/ATHABASKA	TOT	7,791	4,806	11	4,817	838	2	117	957	2,017
DISTRICT (779)	M	3,911	2,446	8	2,454	430		62	492	965
DISTRICT DE SADDLE LAKE/ ATHABASKA (779)	F	3,880	2,360	3	2,363	408	2	55	465	1,052
REGION										
REGION 6	TOT	36,150	25,716	35	25,751	1,144	17	846	2,007	8,392
ALBERTA REGION	M	18,260	13,308	19	13,327	590	7	414	1,011	3,922
REGION D'ALBERTA	F	17,890	12,408	16	12,424	554	10	432	996	4,470



-REGION 7
 BRITISH COLUMBIA REGION
 -REGION DE COLOMBIE BRITANNIQUE
 -BELLA COOLA DISTRICT (972)
 -DISTRICT DE BELLA COOLA (972)

RESIDENCE - 1 -ON A RESERVE (OWN BAND) -DANS UNE RESERVE (PROPRE BANDE)
 CODE - 2 -ON A RESERVE (OTHER BAND) -DANS UNE RESERVE (AUTRE BANDE)
 LEGEND - 3 -ON CROWN LAND (OWN BAND) -SUR UNE TERRE DE LA COURONNE (PROPRE BANDE)
 - 4 -ON CROWN LAND (OTHER BAND) -SUR UNE TERRE DE LA COURONNE (AUTRE BANDE)
 - 5 -ON CROWN LAND (NO BAND) -SUR UNE TERRE DE LA COURONNE (AUCUNE BANDE)
 - 6 -OFF RESERVE -HORS D'UNE RESERVE

BAND BANDE	BAND NO. NO. DE BANDE	SEX SEXE	TOTAL	*** ON-OANS *** RESERVE	**** 1	**** 2	TOTAL 1+2	***** ON CROWN LAND SUR UNE TERRE DE LA COURONNE	**** 3	**** 4	**** 5	TOTAL 3+4+5	OFF-HORS RESERVE	**** 6
BELLA BELLA	(972-01)	TOT	1,267	830		2	832						435	
		M	655	450		1	451						204	
		F	612	380		1	381						231	
BELLA COOLA	(972-02)	TOT	730	508			508		2		2	4	218	
		M	377	267			267		2		1	3	107	
		F	353	241			241				1	1	111	
KITASOO	(972-03)	TOT	308	262			262						46	
		M	149	131			131						18	
		F	159	131			131						28	
OWEEKANO	(972-05)	TOT	157	54			54						103	
		M	79	35			35						44	
		F	78	19			19						59	
GENERAL LIST/LISTE GENERALE	(972-50)	TOT	1										1	
		M	1										1	
		F												
DISTRICT														
BELLA COOLA DISTRICT (972)		TOT	2,463	1,654		2	1,656		2		2	4	803	
		M	1,261	883		1	884		2		1	3	374	
		F	1,202	771		1	772				1	1	429	

-REGION 7
 BRITISH COLUMBIA REGION
 -REGION DE COLOMBIE BRITANNIQUE
 -CAMPBELL RIVER DISTRICT (978)
 -DISTRICT DE CAMPBELL RIVER
 (978)

RESIDENCE - 1 -ON A RESERVE (OWN BAND) -DANS UNE RESERVE (PROPRE BANDE)
 CODE - 2 -ON A RESERVE (OTHER BAND) -DANS UNE RESERVE (AUTRE BANDE)
 LEGEND - 3 -ON CROWN LAND (OWN BAND) -SUR UNE TERRE DE LA COURONNE (PROPRE BANDE)
 - 4 -ON CROWN LAND (OTHER BAND) -SUR UNE TERRE DE LA COURONNE (AUTRE BANDE)
 - 5 -ON CROWN LAND (NO BAND) -SUR UNE TERRE DE LA COURONNE (AUCUNE BANDE)
 - 6 -OFF RESERVE -HORS D'UNE RESERVE

BAND BANDE	BAND NO. NO. DE BANDE	SEX SEXE	TOTAL	*** ON-DANS *** RESERVE	**** 2	TOTAL 1+2	***** ON CROWN LAND SUR UNE TERRE DE LA COURONNE	**** 5	TOTAL 3+4+5	OFF-HORS RESERVE	6
				1			3	4			
CAMPBELL RIVER	(978-01)	TOT	213	99		99					114
		M	111	56		56					55
		F	102	43		43					59
CAPE MUDGE	(978-02)	TOT	369	264		264					105
		M	198	145		145					53
		F	171	119		119					52
COMOX	(978-03)	TOT	96	67		67					29
		M	40	33		33					7
		F	56	34		34					22
EHATTESAHT	(978-13)	TOT	113	57		57					56
		M	58	30		30					28
		F	55	27		27					28
KWAWKEWLTH	(978-05)	TOT	577	348		348					229
		M	293	182		182					111
		F	284	166		166					118
KWAWWAWAINEUK	(978-06)	TOT	27	16		16	10		10		1
		M	16	11		11	5		5		
		F	11	5		5	5		5		1
KWIAKAH	(978-07)	TOT	7								7
		M	4								4
		F	3								3
KWICKSUTAINIUK	(978-04)	TOT	194	66		66					128
		M	116	40		40					76
		F	78	26		26					52
KYUQUOT	(978-17)	TOT	252	172		172					80
		M	124	88		88					36
		F	128	84		84					44
MAMAILLIKULLA	(978-08)	TOT	166		1	1	17		17		148
		M	87				10		10		77
		F	79		1	1	7		7		71
MOWACHAHT	(978-09)	TOT	266	123		123					143
		M	140	68		68					72
		F	126	55		55					71
NIMPKISH	(978-10)	TOT	896	559		559					337
		M	439	280		280					159
		F	457	279		279					178

-REGION 7
 BRITISH COLUMBIA REGION
 -REGION DE COLOMBIE BRITANNIQUE
 -CAMPBELL RIVER DISTRICT (978)
 -DISTRICT DE CAMPBELL RIVER
 (978)

RESIDENCE - 1 -ON A RESERVE (OWN BAND) -DANS UNE RESERVE (PROPRE BANDE)
 CODE - 2 -ON A RESERVE (OTHER BAND) -DANS UNE RESERVE (AUTRE BANDE)
 LEGEND - 3 -ON CROWN LAND (OWN BAND) -SUR UNE TERRE DE LA COURONNE (PROPRE BANDE)
 - 4 -ON CROWN LAND (OTHER BAND) -SUR UNE TERRE DE LA COURONNE (AUTRE BANDE)
 - 5 -ON CROWN LAND (NO BAND) -SUR UNE TERRE DE LA COURONNE (AUCUNE BANDE)
 - 6 -OFF RESERVE -HORS D'UNE RESERVE

BAND BANDE	BAND NO. NO. DE BANDE	SEX SEXE	TOTAL	*** ON-DANS *** RESERVE	**** 2	TOTAL 1+2	***** ON CROWN LAND SUR UNE TERRE DE LA COURONNE	**** 5	TOTAL 3+4+5	OFF-HORS RESERVE 6
				1			3	4		
NUCHATLAHT	(978-18)	TOT	87	34		34				53
		M	50	18		18				32
		F	37	16		16				21
NUWITTI	(978-11)	TOT	12				4		4	8
		M	6							6
		F	6				4		4	2
QUATSINO	(978-12)	TOT	147	102		102				45
		M	78	55		55				23
		F	69	47		47				22
TANAKTEUK	(978-14)	TOT	108	5		5	7		7	96
		M	49	1		1	4		4	44
		F	59	4		4	3		3	52
TSAWATAINEUK	(978-15)	TOT	288	96		96				192
		M	159	55		55				104
		F	129	41		41				88
TURNOUR ISLAND	(978-16)	TOT	151	14		14	25		25	112
		M	66	8		8	12		12	46
		F	85	6		6	13		13	66
DISTRICT										

CAMPBELL RIVER DISTRICT (978)										
		TOT	3,969	2,022	1	2,023	63		63	1,883
		M	2,034	1,070		1,070	31		31	933
		F	1,935	952	1	953	32		32	950
DISTRICT DE CAMPBELL RIVER (978)										

-REGION 7
 BRITISH COLUMBIA REGION
 -REGION DE COLUMBIE BRITANNIQUE
 -CENTRAL VANCOUVER DISTRICT
 (981)
 -DISTRICT DE VANCOUVER
 CENTRAL (981)

RESIDENCE - 1 -ON A RESERVE (OWN BAND) -DANS UNE RESERVE (PROPRE BANDE)
 CODE - 2 -ON A RESERVE (OTHER BAND) -DANS UNE RESERVE (AUTRE BANDE)
 LEGEND - 3 -ON CROWN LAND (OWN BAND) -SUR UNE TERRE DE LA COURONNE (PROPRE BANDE)
 - 4 -ON CROWN LAND (OTHER BAND) -SUR UNE TERRE DE LA COURONNE (AUTRE BANDE)
 - 5 -ON CROWN LAND (NO BAND) -SUR UNE TERRE DE LA COURONNE (AUCUNE BANDE)
 - 6 -OFF RESERVE -HORS D'UNE RESERVE

BANU BANDE	BAND NO. NO. DE BANDE	SEX SEXE	TOTAL	*** ON-DANS **** *** RESERVE ****		TOTAL 1+2	***** ON CROWN LAND ***** SUR UNE TERRE DE LA COURONNE			TOTAL 3+4+5	OFF-HORS RESERVE 6
				1	2		3	4	5		
ADAMS LAKE	(981-01)	TOT	373	273	5	278	19	2		21	74
		M	210	153	4	157	11			11	42
		F	163	120	1	121	8	2		10	32
ASHCROFT	(981-02)	TOT	78	38		38					40
		M	40	24		24					16
		F	38	14		14					24
BONAPARTE	(981-03)	TOT	347	179	1	180		1		1	166
		M	174	87	1	88		1		1	85
		F	173	92		92					81
BOOTHROYD	(981-17)	TOT	155	90		90		6		6	59
		M	76	47		47		3		3	26
		F	79	43		43		3		3	33
BOSTON BAR	(981-18)	TOT	87	52		52		1		1	34
		M	47	29		29		1		1	17
		F	40	23		23					17
CLINTON	(981-19)	TOT	41	32		32					9
		M	20	15		15					5
		F	21	17		17					4
COLDWATER	(981-10)	TOT	314	214	1	215		5		5	94
		M	162	110		110		2		2	50
		F	152	104	1	105		3		3	44
COLUMBIA LAKE	(981-36)	TOT	137	61		61					76
		M	66	34		34					32
		F	71	27		27					44
COOK'S FERRY	(981-11)	TOT	137	54	4	58					79
		M	68	32	3	35					33
		F	69	22	1	23					46
DEADMAN'S CREEK	(981-04)	TOT	230	119		119		1		1	110
		M	122	72		72					50
		F	108	47		47		1		1	60
HIGH BAR	(981-20)	TOT	9								9
		M	3								3
		F	6								6
KAMLUUPS	(981-05)	TOT	405	239		239		2		2	164
		M	204	126		126					78
		F	201	113		113		2		2	86

-REGION 7
 BRITISH COLUMBIA REGION
 -REGION DE COLOMBIE BRITANNIQUE
 -CENTRAL VANCOUVER DISTRICT
 (981)
 -DISTRICT DE VANCOUVER
 CENTRAL (981)

RESIDENCE - 1 -ON A RESERVE (OWN BANO) -DANS UNE RESERVE (PROPRE BANDE)
 CODE - 2 -ON A RESERVE (OTHER BANO) -DANS UNE RESERVE (AUTRE BANDE)
 LEGEND - 3 -ON CROWN LAND (OWN BANO) -SUR UNE TERRE DE LA COURONNE (PROPRE BANDE)
 - 4 -ON CROWN LAND (OTHER BANO) -SUR UNE TERRE DE LA COURONNE (AUTRE BANDE)
 - 5 -ON CROWN LAND (NO BANO) -SUR UNE TERRE DE LA COURONNE (AUCUNE BANDE)
 - 6 -OFF RESERVE -HORS D'UNE RESERVE

BAND BANDE	BAND NO. NO. DE BANDE	SEX SEXE	TOTAL	*** ON-DANS **** *** RESERVE ****		TOTAL 1+2	***** ON CROWN LAND ***** SUR UNE TERRE DE LA COURONNE			TOTAL 3+4+5	OFF-HORS RESERVE 6
				1	2		3	4	5		
KANAKA BAR	(981-21)	TOT	66	19		19					47
		M	33	11		11					22
		F	33	8		8					25
LITTLE SHUSWAP LAKE	(981-06)	TOT	176	70	4	74					102
		M	92	42	2	44					48
		F	84	28	2	30					54
LOWER KOOTENAY	(981-38)	TOT	86	63		63					23
		M	43	33		33					10
		F	43	30		30					13
LOWER NICOLA	(981-12)	TOT	411	273	6	279		6		6	126
		M	220	147	3	150		3		3	67
		F	191	126	3	129		3		3	59
LOWER SIMILKAMEEN	(981-29)	TOT	202	163		163					39
		M	95	81		81					14
		F	107	82		82					25
LYTTON	(981-22)	TOT	992	686	2	688		13		13	291
		M	536	391	1	392		5		5	139
		F	456	295	1	296		8		8	152
NESKAINLITH	(981-07)	TOT	351	219	13	232		1		1	118
		M	170	110	6	116					54
		F	181	109	7	116		1		1	64
NICOMEN	(981-13)	TOT	42	23		23		4		4	15
		M	22	12		12		3		3	7
		F	20	11		11		1		1	8
NOOAITCH	(981-16)	TOT	102	59	3	62		2		2	38
		M	55	34	2	36		1		1	18
		F	47	25	1	26		1		1	20
NORTH THOMPSON	(981-08)	TOT	329	158	1	159		5		5	165
		M	169	96		96		3		3	70
		F	160	62	1	63		2		2	95
OKANAGAN	(981-26)	TOT	797	473	9	482		2		2	313
		M	403	260	5	265					138
		F	394	213	4	217		2		2	175
OREGON JACK CREEK	(981-09)	TOT	16	11		11					5
		M	9	7		7					2
		F	7	4		4					3

-REGION 7
 BRITISH COLUMBIA REGION
 -REGION DE COLUMBIE BRITANNIQUE

RESIDENCE - 1 -ON A RESERVE (OWN BAND) -DANS UNE RESERVE (PROPRE BANDE)
 CODE - 2 -ON A RESERVE (OTHER BAND) -DANS UNE RESERVE (AUTRE BANDE)
 LEGEND - 3 -ON CROWN LAND (OWN BAND) -SUR UNE TERRE DE LA COURONNE (PROPRE BANDE)
 - 4 -ON CROWN LAND (OTHER BAND) -SUR UNE TERRE DE LA COURONNE (AUTRE BANDE)
 - 5 -ON CROWN LAND (NO BAND) -SUR UNE TERRE DE LA COURONNE (AUCUNE BANDE)
 - 6 -OFF RESERVE -HORS D'UNE RESERVE

-CENTRAL VANCOUVER DISTRICT
 (981)
 -DISTRICT DE VANCOUVER
 CENTRAL (981)

BAND BANDE	BAND NO. NO. DE BANDE	SEX SEXE	TOTAL	*** ON-DANS *** RESERVE 1	**** 2	TOTAL 1+2	***** ON CROWN LAND SUR UNE TERRE DE LA COURONNE 3	4	***** 5	TOTAL 3+4+5	OFF-HORS RESERVE 6		
OSOYOOS	(981-27)	TOT	160	133	5	138	2			2	20		
		M	99	85	1	86						2	11
		F	61	48	4	52							9
PENTICION	(981-28)	TOT	370	229	14	243					127		
		M	193	134	7	141							52
		F	177	95	7	102							75
SHACKAN	(981-15)	TOT	83	40		40	2			2	41		
		M	40	23		23							17
		F	43	17		17						2	24
SHUSWAP	(981-37)	TOT	134	69	1	70					64		
		M	63	31	1	32							31
		F	71	38		38							33
SISKA	(981-23)	TOT	115	34		34					81		
		M	59	15		15							44
		F	56	19		19							37
SKUPPAH	(981-24)	TOT	26	14		14					12		
		M	16	10		10							6
		F	10	4		4							6
SPALLUMCHEEN	(981-31)	TOT	359	226		226					133		
		M	189	132		132							57
		F	170	94		94							76
SPUZZUM	(981-25)	TOT	43	12		12					31		
		M	22	7		7							15
		F	21	5		5							16
ST. MARY'S	(981-34)	TOT	147	82		82					65		
		M	82	46		46							36
		F	65	36		36							29
TOBACCO PLAINS	(981-35)	TOT	76	61		61					15		
		M	48	39		39							9
		F	28	22		22							6
UPPER NICOLA	(981-14)	TOT	434	307	4	311	4			4	119		
		M	226	172	2	174						2	50
		F	208	135	2	137						2	69
UPPER SIMILKAMEEN	(981-30)	TOT	28	27		27					1		
		M	12	11		11							1
		F	16	16		16							1

-REGION 7
 BRITISH COLUMBIA REGION
 -REGION DE COLUMBIE BRITANNIQUE
 -FORT ST JOHN DISTRICT (975)
 -DISTRICT DE FORT ST JOHN (975)

RESIDENCE - 1 -ON A RESERVE (OWN BAND) -DANS UNE RESERVE (PROPRE BANDE)
 CODE - 2 -ON A RESERVE (OTHER BAND) -DANS UNE RESERVE (AUTRE BANDE)
 LEGEND - 3 -ON CROWN LAND (OWN BAND) -SUR UNE TERRE DE LA COURONNE (PROPRE BANDE)
 - 4 -ON CROWN LAND (OTHER BAND) -SUR UNE TERRE DE LA COURONNE (AUTRE BANDE)
 - 5 -ON CROWN LAND (NO BAND) -SUR UNE TERRE DE LA COURONNE (AUCUNE BANDE)
 - 6 -OFF RESERVE -HORS D'UNE RESERVE

BAND BANDE	BAND NO. NO. DE BANDE	SEX SEXE	TOTAL	*** ON-DANS *** *** RESERVE ****		TOTAL 1+2	***** ON CROWN LAND ***** SUR UNE TERRE DE LA COURONNE			TOTAL 3+4+5	OFF-HORS RESERVE 6
				1	2		3	4	5		
BLUEBERRY RIVER	(975-09)	TOT	120	67	3	70					50
		M	64	40	2	42					22
		F	56	27	1	28					28
DOIG RIVER	(975-10)	TOT	121	56		56					65
		M	67	35		35					32
		F	54	21		21					33
FORT NELSON	(975-04)	TOT	287	206		206	13			13	68
		M	145	106		106	7			7	32
		F	142	100		100	6			6	36
HALFWAY RIVER	(975-08)	TOT	138	124	3	127					11
		M	77	69		69					8
		F	61	55	3	58					3
PROPHET RIVER	(975-03)	TOT	112	74	10	84					28
		M	50	38	4	42					8
		F	62	36	6	42					20
SAULTEAU	(975-02)	TOT	190	107	8	115					75
		M	89	58	1	59					30
		F	101	49	7	56					45
WEST MOBERLY LAKE	(975-06)	TOT	65	21		21					44
		M	32	12		12					20
		F	33	9		9					24
DISTRICT											

FORT ST JOHN DISTRICT (975)		TOT	1,033	655	24	679	13			13	341
DISTRICT DE FORT ST JOHN (975)		M	524	358	7	365	7			7	152
		F	509	297	17	314	6			6	189

-REGION 7
 BRITISH COLUMBIA REGION
 -REGION DE COLOMBIE BRITANNIQUE
 -GITKSAN CARRIER DISTRICT (971)
 -DISTRICT GITKSAN CARRIER (971)

RESIDENCE - 1 -ON A RESERVE (OWN BAND) -DANS UNE RESERVE (PROPRE BANDE)
 CODE - 2 -ON A RESERVE (OTHER BAND) -DANS UNE RESERVE (AUTRE BANDE)
 LEGEND - 3 -ON CROWN LAND (OWN BAND) -SUR UNE TERRE DE LA COURONNE (PROPRE BANDE)
 - 4 -ON CROWN LAND (OTHER BAND) -SUR UNE TERRE DE LA COURONNE (AUTRE BANDE)
 - 5 -ON CROWN LAND (NO BAND) -SUR UNE TERRE DE LA COURONNE (AUCUNE BANDE)
 - 6 -OFF RESERVE -HORS D'UNE RESERVE

BAND BANDE	BAND NO. NO. DE BANDE	SEX SEXE	TOTAL	*** ON-DANS **** *** RESERVE ****		TOTAL 1+2	***** ON CROWN LAND ***** SUR UNE TERRE DE LA COURONNE			TOTAL 3+4+5	OFF-HORS RESERVE 6
				1	2		3	4	5		
GITANMAAX	(971-05)	TOT	832	453		453					379
		M	452	241		241					211
		F	380	212		212					168
GLEN VOWELL	(971-11)	TOT	194	122		122					72
		M	115	73		73					42
		F	79	49		49					30
HAGWILGET	(971-16)	TOT	261	111		111					150
		M	128	62		62					66
		F	133	49		49					84
KISPIOX	(971-12)	TOT	649	380		380					269
		M	317	195		195					122
		F	332	185		185					147
KITSEGUKLA	(971-13)	TOT	458	306		306					152
		M	234	157		157					77
		F	224	149		149					75
KITWANCOOL	(971-15)	TOT	305	207		207					98
		M	158	115		115					43
		F	147	92		92					55
KITWANGA	(971-14)	TOT	450	284		284					166
		M	231	157		157					74
		F	219	127		127					92
MORICETOWN	(971-10)	TOT	697	396		396					301
		M	358	208		208					150
		F	339	188		188					151
DISTRICT											

GITKSAN CARRIER DISTRICT (971)		TOT	3,846	2,259		2,259					1,587
		M	1,993	1,208		1,208					785
DISTRICT GITKSAN CARRIER (971)		F	1,853	1,051		1,051					802

-REGION 7
 BRITISH COLUMBIA REGION
 -REGION DE COLOMBIE BRITANNIQUE
 -NANAIMO DISTRICT (1974)
 -DISTRICT DE NANAIMO (1974)

RESIDENCE - 1 -ON A RESERVE (OWN BAND) -DANS UNE RESERVE (PROPRE BANDE)
 CODE - 2 -ON A RESERVE (OTHER BAND) -DANS UNE RESERVE (AUTRE BANDE)
 LEGEND - 3 -ON CROWN LAND (OWN BAND) -SUR UNE TERRE DE LA COURONNE (PROPRE BANDE)
 - 4 -ON CROWN LAND (OTHER BAND) -SUR UNE TERRE DE LA COURONNE (AUTRE BANDE)
 - 5 -ON CROWN LAND (NO BAND) -SUR UNE TERRE DE LA COURONNE (AUCUNE BANDE)
 - 6 -OFF RESERVE -HORS D'UNE RESERVE

BAND BANDE	BAND NO. NUM. DE BANDE	SEX SEXE	TOTAL	*** ON-DANS *** RESERVE	**** 2	TOTAL 1+2	***** ON CROWN LAND ***** SUR UNE TERRE DE LA COURONNE	TOTAL 3+4+5	OFF-HORS RESERVE	
				1			3	4	5	6
AHOUSAHT	(1974-26)	TOT	939	459		459				480
		M	456	248		248				208
		F	483	211		211				272
BEECHER BAY	(1974-01)	TOT	115	47		47				68
		M	53	20		20				33
		F	62	27		27				35
CHEMAINUS	(1974-02)	TOT	510	375	2	377				133
		M	245	201		201				44
		F	265	174	2	176				89
CLAYOQUOT	(1974-27)	TOT	395	220		220				175
		M	198	123		123				75
		F	197	97		97				100
COWICHAN	(1974-03)	TOT	1,767	1,299		1,299				468
		M	830	630		630				200
		F	937	669		669				268
COWICHAN LAKE	(1974-10)	TOT	8	8		8				
		M	2	2		2				
		F	6	6		6				
ESQUIMALT	(1974-11)	TOT	81	38		38				43
		M	36	20		20				16
		F	45	18		18				27
HALALT	(1974-12)	TOT	124	56		56				68
		M	68	30		30				38
		F	56	26		26				30
HESQUIAHT	(1974-28)	TOT	383	45		45				338
		M	180	22		22				158
		F	203	23		23				180
LYACKSUN	(1974-13)	TOT	93	3		3				90
		M	50	2		2				48
		F	43	1		1				42
MALAHAT	(1974-14)	TOT	142	71		71				71
		M	71	38		38				33
		F	71	33		33				38
NANAIMO	(1974-15)	TOT	616	371		371				245
		M	306	197		197				109
		F	310	174		174				136

-REGION 7
 BRITISH COLUMBIA REGION
 -REGION DE COLUMBIE BRITANNIQUE

RESIDENCE - 1 -ON A RESERVE (OWN BAND) -DANS UNE RESERVE (PROPRE BANDE)
 CODE - 2 -ON A RESERVE (OTHER BAND) -DANS UNE RESERVE (AUTRE BANDE)
 LEGEND - 3 -ON CROWN LAND (OWN BAND) -SUR UNE TERRE DE LA COURONNE (PROPRE BANDE)
 - 4 -ON CROWN LAND (OTHER BAND) -SUR UNE TERRE DE LA COURONNE (AUTRE BANDE)
 - 5 -ON CROWN LAND (NO BAND) -SUR UNE TERRE DE LA COURONNE (AUCUNE BANDE)
 - 6 -OFF RESERVE -HORS D'UNE RESERVE

-NANAIMO DISTRICT (974)
 -DISTRICT DE NANAIMO (974)

BAND BANDE	BAND NO. NO. DE BANDE	SEX SEXE	TOTAL	*** ON-DANS *** RESERVE 1	**** **** 2	TOTAL 1+2	***** ON CROWN LAND ***** SUR UNE TERRE DE LA COURONNE 3	4	5	TOTAL 3+4+5	OFF-HORS RESERVE 6
NANOOSE	(974-16)	TOT	114	62		62					52
		M	57	33		33					24
		F	57	29		29					28
NITINAHT	(974-29)	TOT	259	123		123					136
		M	136	64		64					72
		F	123	59		59					64
OHIAHT	(974-30)	TOT	292	95		95					197
		M	143	45		45					98
		F	149	50		50					99
OPETCHESAHT	(974-31)	TOT	100	41		41					59
		M	53	20		20					33
		F	47	21		21					26
PACHEENAHT	(974-25)	TOT	155	61		61					94
		M	77	33		33					44
		F	78	28		28					50
PAQUACHIN	(974-19)	TOT	183	143		143					40
		M	81	65		65					16
		F	102	78		78					24
PENELAKUT	(974-17)	TOT	434	226		226					208
		M	218	110		110					108
		F	216	116		116					100
QUALICUM	(974-18)	TOT	49	41		41					8
		M	22	20		20					2
		F	27	21		21					6
SHESHAHT	(974-32)	TOT	421	346		346					75
		M	192	163		163					29
		F	229	183		183					46
SONGHEES	(974-23)	TOT	166	116		116					50
		M	76	52		52					24
		F	90	64		64					26
Sooke	(974-24)	TOT	37	17		17					20
		M	18	7		7					11
		F	19	10		10					9
TOQUAHT	(974-33)	TOT	74	7		7					67
		M	38	4		4					34
		F	36	3		3					33

-REGION 7
 BRITISH COLUMBIA REGION
 -REGION DE COLOMBIE BRITANNIQUE

RESIDENCE - 1 -ON A RESERVE (OWN BAND) -DANS UNE RESERVE (PROPRE BANDE)
 CODE - 2 -ON A RESERVE (OTHER BAND) -DANS UNE RESERVE (AUTRE BANDE)
 LEGEND - 3 -ON CROWN LAND (OWN BAND) -SUR UNE TERRE DE LA COURONNE (PROPRE BANDE)
 - 4 -ON CROWN LAND (OTHER BAND) -SUR UNE TERRE DE LA COURONNE (AUTRE BANDE)
 - 5 -ON CROWN LAND (NO BAND) -SUR UNE TERRE DE LA COURONNE (AUCUNE BANDE)
 - 6 -OFF RESERVE -HORS D'UNE RESERVE

-NANAIMO DISTRICT (974)
 -DISTRICT DE NANAIMO (974)

BAND BANDE	BAND NO. NO. DE BANDE	SEX SEXE	TOTAL	*** ON-DANS *** *** RESERVE ***		TOTAL 1+2	***** ON CROWN LAND ***** SUR UNE TERRE DE LA COURONNE			TOTAL 3+4+5	OFF-HORS RESERVE 6
				1	2		3	4	5		
TSARTLIP	(974-20)	TOT	414	300		300					114
		M	193	136		136					57
		F	221	164		164					57
TSAWOUT	(974-21)	TOT	318	231		231					87
		M	143	112		112					31
		F	175	119		119					56
TSEYCU	(974-22)	TOT	104	29		29					75
		M	50	17		17					33
		F	54	12		12					42
UCHUCKLES	(974-34)	TOT	100	7		7					93
		M	51	4		4					47
		F	49	3		3					46
UCLUELET	(974-35)	TOT	331	217		217					114
		M	180	121		121					59
		F	151	96		96					55
DISTRICT											

NANAIMO DISTRICT (974)		TOT	8,724	5,054	2	5,056					3,668
		M	4,223	2,539		2,539					1,684
DISTRICT DE NANAIMO (974)		F	4,501	2,515	2	2,517					1,984

-REGION 7
 BRITISH COLUMBIA REGION
 -REGION DE COLOMBIE BRITANNIQUE

-NORTHWEST DISTRICT (986)

-DISTRICT DE NORTHWEST (986)

RESIDENCE - 1 -ON A RESERVE (OWN BAND) -DANS UNE RESERVE (PROPRE BANDE)
 CODE - 2 -ON A RESERVE (OTHER BAND) -DANS UNE RESERVE (AUTRE BANDE)
 LEGEND - 3 -ON CROWN LAND (OWN BAND) -SUR UNE TERRE DE LA COURONNE (PROPRE BANDE)
 - 4 -ON CROWN LAND (OTHER BAND) -SUR UNE TERRE DE LA COURONNE (AUTRE BANDE)
 - 5 -ON CROWN LAND (NO BAND) -SUR UNE TERRE DE LA COURONNE (AUCUNE BANDE)
 - 6 -OFF RESERVE -HORS D'UNE RESERVE

BAND BANDE	BAND NO. NO. DE BANDE	SEX SEXE	TOTAL	*** UN-DANS *** RESERVE	**** 2	TOTAL 1+2	***** ON CROWN LAND ***** SUR UNE TERRE DE LA COURONNE	TOTAL 3+4+5	OFF-HORS RESERVE 6
				1			3 4 5		
CANYON CITY	(986-03)	TOT	155	102	1	103			52
		M	73	52	1	53			20
		F	82	50		50			32
GITLAKDAMIX	(986-01)	TOT	925	676	2	678	1		246
		M	471	351	1	352		1	119
		F	454	325	1	326	1		127
GREENVILLE	(986-02)	TOT	813	414		414			399
		M	422	240		240			182
		F	391	174		174			217
HARTLEY BAY	(986-23)	TOT	410	221	6	227			183
		M	209	115	3	118			91
		F	201	106	3	109			92
ISKUT	(986-09)	TOT	307	191		191			116
		M	164	105		105			59
		F	143	86		86			57
KINCULITH	(986-19)	TOT	1,000	372		372			628
		M	532	202		202			330
		F	468	170		170			298
KITAMAAT	(986-04)	TOT	989	697	3	700			289
		M	501	371	1	372			129
		F	488	326	2	328			160
KITKATLA	(986-20)	TOT	875	477	2	479	1		395
		M	444	240		240	1		203
		F	431	237	2	239		1	192
KITSELAS	(986-06)	TOT	105	60	1	61			44
		M	50	29	1	30			20
		F	55	31		31			24
KITSUMKALUM	(986-07)	TOT	105	54		54			51
		M	52	32		32			20
		F	53	22		22			31
MASSET	(986-17)	TOT	1,142	572	1	573			569
		M	603	336	1	337			266
		F	539	236		236			303
METLAKATLA	(986-21)	TOT	241	82	1	83			158
		M	121	45		45			76
		F	120	37	1	38			82

-REGION 7
 BRITISH COLUMBIA REGION
 -REGION DE COLUMBIE BRITANNIQUE

RESIDENCE - 1 -ON A RESERVE (OWN BAND) -DANS UNE RESERVE (PROPRE BANDE)
 CODE - 2 -ON A RESERVE (OTHER BAND) -DANS UNE RESERVE (AUTRE BANDE)
 LEGEND - 3 -ON CROWN LAND (OWN BAND) -SUR UNE TERRE DE LA COURONNE (PROPRE BANDE)
 - 4 -ON CROWN LAND (OTHER BAND) -SUR UNE TERRE DE LA COURONNE (AUTRE BANDE)
 - 5 -ON CROWN LAND (NO BAND) -SUR UNE TERRE DE LA COURONNE (AUCUNE BANDE)
 - 6 -OFF RESERVE -HORS D'UNE RESERVE

-NORTHWEST DISTRICT (986)

-DISTRICT DE NORTHWEST (986)

BAND BANDE	BAND NO. NO. DE BANDE	SEX SEXE	TOTAL	*** ON-DANS *** RESERVE 1	**** 2	TOTAL 1+2	***** ON CROWN LAND SUR UNE TERRE DE LA COURONNE 3 4	***** 5	TOTAL 3+4+5	OFF-HORS RESERVE 6
PORT SIMPSON	(986-22)	TOT	1,408	890	12	902				506
		M	730	476	7	483				247
		F	678	414	5	419				259
SKIDEGATE	(986-18)	TOT	418	260		260				158
		M	218	145		145				73
		F	200	115		115				85
TAHLTAN	(986-08)	TOT	486	168	6	174		1	1	311
		M	263	94	2	96		1	1	166
		F	223	74	4	78				145
GENERAL LIST/LISTE GENERALE (986-50)		TOT	2							2
		M	1							1
		F	1							1
DISTRICT										

NORTHWEST DISTRICT (986)		TOT	9,381	5,236	35	5,271	2	1	3	4,107
		M	4,854	2,833	17	2,850	1	1	2	2,002
		F	4,527	2,403	18	2,421	1		1	2,105

-REGION 7
 BRITISH COLUMBIA REGION
 -REGION DE COLUMBIE BRITANNIQUE
 -PRINCE GEORGE DISTRICT (985)
 -DISTRICT DE PRINCE
 GEORGE (985)

RESIDENCE - 1 -ON A RESERVE (OWN BAND) -DANS UNE RESERVE (PROPRE BANDE)
 CODE - 2 -ON A RESERVE (OTHER BAND) -DANS UNE RESERVE (AUTRE BANDE)
 LEGEND - 3 -ON CROWN LAND (OWN BAND) -SUR UNE TERRE DE LA COURONNE (PROPRE BANDE)
 - 4 -ON CROWN LAND(OTHER BAND) -SUR UNE TERRE DE LA COURONNE (AUTRE BANDE)
 - 5 -ON CROWN LAND (NO BAND) -SUR UNE TERRE DE LA COURONNE (AUCUNE BANDE)
 - 6 -OFF RESERVE -HORS D'UNE RESERVE

BAND BANDE	BAND NO. NO. DE BANDE	SEX SEXE	TOTAL	*** ON-DANS *** *** RESERVE ***	1	2	TOTAL 1+2	***** ON CROWN LAND ***** SUR UNE TERRE DE LA COURONNE	3	4	5	TOTAL 3+4+5	OFF-HORS RESERVE	6
BURNS LAKE	(985-02)	TOT	28	23		1	24						4	
		M	20	16		1	17						3	
		F	8	7			7						1	
CHESLATTA	(985-03)	TOT	146	81		4	85						61	
		M	66	40		1	41						25	
		F	80	41		3	44						36	
FORT GEORGE	(985-09)	TOT	81	32		1	33						48	
		M	47	21			21						26	
		F	34	11		1	12						22	
FORT WARE	(985-28)	TOT	218	144			144						74	
		M	111	73			73						38	
		F	107	71			71						36	
FRASER LAKE	(985-07)	TOT	190	141		1	142						48	
		M	102	79		1	80						22	
		F	88	62			62						26	
INGENIKA	(985-27)	TOT	150	17		7	24	114				114	12	
		M	75	10		5	15	54				54	6	
		F	75	7		2	9	60				60	6	
LAKE BABINE	(985-16)	TOT	988	740		1	741						247	
		M	495	375		1	376						119	
		F	493	365			365						128	
MCLEOD LAKE	(985-14)	TOT	218	68		7	75						143	
		M	102	43		2	45						57	
		F	116	25		5	30						86	
NECOSLIE	(985-21)	TOT	691	394		29	423						268	
		M	357	223		19	242						115	
		F	334	171		10	181						153	
OMINECA	(985-05)	TOT	202	117		5	122						80	
		M	116	66		4	70						46	
		F	86	51		1	52						34	
STELLAQUO	(985-19)	TOT	182	117		1	118						64	
		M	97	65			65						32	
		F	85	52		1	53						32	
STONY CREEK	(985-20)	TOT	451	311		3	314						137	
		M	215	156		1	157						58	
		F	236	155		2	157						79	

-REGION 7
 BRITISH COLUMBIA REGION
 -REGION DE COLUMBIE BRITANNIQUE
 -VANCOUVER DISTRICT (987)
 -DISTRICT DE VANCOUVER (987)

RESIDENCE - 1 -ON A RESERVE (OWN BAND) -DANS UNE RESERVE (PROPRE BANDE)
 CODE - 2 -ON A RESERVE (OTHER BAND) -DANS UNE RESERVE (AUTRE BANDE)
 LEGEND - 3 -ON CROWN LAND (OWN BAND) -SUR UNE TERRE DE LA COURONNE (PROPRE BANDE)
 - 4 -ON CROWN LAND (OTHER BAND) -SUR UNE TERRE DE LA COURONNE (AUTRE BANDE)
 - 5 -ON CROWN LAND (NO BAND) -SUR UNE TERRE DE LA COURONNE (AUCUNE BANDE)
 - 6 -OFF RESERVE -HORS D'UNE RESERVE

BAND BANDE	BAND NO. NO. DE BANDE	SEX SEXE	TOTAL	*** ON-DANS **** *** RESERVE ****		TOTAL 1+2	***** ON CROWN LAND ***** SUR UNE TERRE DE LA COURONNE			TOTAL 3+4+5	OFF-HORS RESERVE 6
				1	2		3	4	5		
AITCHELITZ	(987-10)	TOT	12	11		11					1
		M	7	7		7					
		F	5	4		4					1
ANDERSON LAKE	(987-08)	TOT	141	73		73					68
		M	75	45		45					30
		F	66	28		28					38
BRIDGE RIVER	(987-42)	TOT	174	87		87					87
		M	85	46		46					39
		F	89	41		41					48
BURRARD	(987-01)	TOT	157	131		131					26
		M	91	77		77					14
		F	66	54		54					12
CAYOOSE CREEK	(987-43)	TOT	81	52	3	55					26
		M	40	30	1	31					9
		F	41	22	2	24					17
CHEAM	(987-36)	TOT	168	98		98					70
		M	82	48		48					34
		F	86	50		50					36
CHEHALIS	(987-11)	TOT	461	299		299					162
		M	240	164		164					76
		F	221	135		135					86
COQUITLAM	(987-12)	TOT	19	6		6					13
		M	11	3		3					8
		F	8	3		3					5
DOUGLAS	(987-13)	TOT	100	25		25	11			11	64
		M	55	13		13	8			8	34
		F	45	12		12	3			3	30
FOUNTAIN	(987-44)	TOT	529	304	3	307					222
		M	259	151	1	152					107
		F	270	153	2	155					115
HOMALCO	(987-02)	TOT	236	102		102	2			2	132
		M	135	52		52	1			1	82
		F	101	50		50	1			1	50
HOPE	(987-35)	TOT	147	50		50					97
		M	74	29		29					45
		F	73	21		21					52

REGISTERED INDIAN POPULATION BY SEX AND RESIDENCE -31/12/78- POPULATION INDIENNE INSCRITE SELON LE SEXE ET L.A.
 FOR BANDS DISTRICTS REGIONS AND CANADA ***** RESIDENCE, BANDES, DISTRICTS, REGIONS ET CANADA

-REGION 7
 BRITISH COLUMBIA REGION
 -REGION DE COLUMBIE BRITANNIQUE
 -VANCOUVER DISTRICT (987)
 -DISTRICT DE VANCOUVER (987)

RESIDENCE - 1 -ON A RESERVE (OWN BAND) -DANS UNE RESERVE (PROPRE BANDE)
 CODE - 2 -ON A RESERVE (OTHER BAND) -DANS UNE RESERVE (AUTRE BANDE)
 LEGEND - 3 -ON CROWN LAND (OWN BAND) -SUR UNE TERRE DE LA COURONNE (PROPRE BANDE)
 - 4 -ON CROWN LAND (OTHER BAND) -SUR UNE TERRE DE LA COURONNE (AUTRE BANDE)
 - 5 -ON CROWN LAND (NO BAND) -SUR UNE TERRE DE LA COURONNE (AUCUNE BANDE)
 - 6 -OFF RESERVE -HORS D'UNE RESERVE

BAND BANDE	BAND NO. NO. DE BANDE	SEX SEXE	TOTAL	*** ON-DANS **** ** RESERVE ****		TOTAL 1+2	***** ON CROWN LAND ***** SUR UNE TERRE DE LA COURONNE			TOTAL 3+4+5	OFF-HORS RESERVE 6
				1	2		3	4	5		
KATZIE	(987-15)	TOT	177	102		102					75
		M	95	63		63					32
		F	82	39		39					43
KLAHOOSE	(987-03)	TOT	104	37		37	8			8	59
		M	49	21		21	4			4	24
		F	55	16		16	4			4	35
KWAW-KWAW-A-PILT	(987-32)	TOT	8	1		1					7
		M	5	1		1					4
		F	3								3
LAKAHAMEN	(987-31)	TOT	103	26		26					77
		M	46	11		11					35
		F	57	15		15					42
LANGLEY	(987-16)	TOT	75	50		50					25
		M	35	26		26					9
		F	40	24		24					16
LILLOOET	(987-45)	TOT	105	65		65					40
		M	61	40		40					21
		F	44	25		25					19
MATSQUI	(987-17)	TOT	55	26		26					29
		M	23	8		8					15
		F	32	18		18					14
MOUNT CURRIE	(987-09)	TOT	1,094	761		761					333
		M	566	416		416					150
		F	528	345		345					183
MUSQUEAM	(987-04)	TOT	473	330		330					143
		M	220	167		167					53
		F	253	163		163					90
NEW WESTMINSTER	(987-18)	TOT	2								2
		M	1								1
		F	1								1
OHAMIL	(987-39)	TOT	56	20		20					36
		M	34	13		13					21
		F	22	7		7					15
PAVILION	(987-46)	TOT	203	141		141					62
		M	108	80		80					28
		F	95	61		61					34

-REGION 7
 BRITISH COLUMBIA REGION
 -REGION DE COLOMBIE BRITANNIQUE
 -VANCOUVER DISTRICT (987)
 -DISTRICT DE VANCOUVER (987)

RESIDENCE - 1 -ON A RESERVE (OWN BAND) -DANS UNE RESERVE (PROPRE BANDE)
 CODE - 2 -ON A RESERVE (OTHER BAND) -DANS UNE RESERVE (AUTRE BANDE)
 LEGEND - 3 -ON CROWN LAND (OWN BAND) -SUR UNE TERRE DE LA COURONNE (PROPRE BANDE)
 - 4 -ON CROWN LAND (OTHER BAND) -SUR UNE TERRE DE LA COURONNE (AUTRE BANDE)
 - 5 -ON CROWN LAND (NU BAND) -SUR UNE TERRE DE LA COURONNE (AUCUNE BANDE)
 - 6 -OFF RESERVE -HORS D'UNE RESERVE

BAND BANDE	BAND NO. NO. DE BANDE	SEX SEXE	TOTAL	*** ON-DANS **** *** RESERVE ****		TOTAL 1+2	***** ON CROWN LAND ***** SUR UNE TERRE DE LA COURONNE			TOTAL 3+4+5	OFF-HORS RESERVE 6
				1	2		3	4	5		
PETERS	(987-38)	TOT	35	22		22					13
		M	19	11		11					8
		F	16	11		11					5
POPKUM	(987-37)	TOT	8	8		8					
		M	5	5		5					
		F	3	3		3					
SAMAHQUAM	(987-19)	TOT	158				2			2	156
		M	84								84
		F	74				2			2	72
SCOWLITZ	(987-20)	TOT	160	82		82					78
		M	89	49		49					40
		F	71	33		33					38
SEABIRD ISLAND	(987-33)	TOT	323	204		204					119
		M	166	107		107					59
		F	157	97		97					60
SECHELT	(987-05)	TOT	585	376		376					209
		M	298	206		206					92
		F	287	170		170					117
SEMIAHMUD	(987-21)	TOT	25	21		21					4
		M	13	10		10					3
		F	12	11		11					1
SETON LAKE	(987-47)	TOT	371	262	2	264					107
		M	194	145	1	146					48
		F	177	117	1	118					59
SKAWAHLOOK	(987-34)	TOT	52	14	6	20					32
		M	25	8	3	11					14
		F	27	6	3	9					18
SKOOKUM CHUCK	(987-14)	TOT	208	25		25	1			1	182
		M	116	16		16	1			1	99
		F	92	9		9					83
SKULKAYN	(987-23)	TOT	68	40		40					28
		M	36	22		22					14
		F	32	18		18					14
SKWAH	(987-25)	TOT	235	115	7	122					113
		M	121	68	5	73					48
		F	114	47	2	49					65

-REGION 7
 BRITISH COLUMBIA REGION
 -REGION DE COLOMBIE BRITANNIQUE

RESIDENCE - 1 -ON A RESERVE (OWN BAND) -DANS UNE RESERVE (PROPRE BANDE)
 CODE - 2 -ON A RESERVE (OTHER BAND) -DANS UNE RESERVE (AUTRE BANDE)
 LEGEND - 3 -ON CROWN LAND (OWN BAND) -SUR UNE TERRE DE LA COURONNE (PROPRE BANDE)
 - 4 -ON CROWN LAND (OTHER BAND) -SUR UNE TERRE DE LA COURONNE (AUTRE BANDE)
 - 5 -ON CROWN LAND (NO BAND) -SUR UNE TERRE DE LA COURONNE (AUCUNE BANDE)
 - 6 -OFF RESERVE -HORS D'UNE RESERVE

DISTRICT	SEX SEXE	TOTAL	*** ON-DANS *** *** RESERVE ***		TOTAL 1+2	***** ON CROWN LAND ***** SUR UNE TERRE DE LA COURONNE			TOTAL 3+4+5	OFF-HORS RESERVE 6
			1	2		3	4	5		
VANCOUVER DISTRICT (1987)	TOT	9,342	5,929	21	5,950		24		24	3,368
	M	4,778	3,149	11	3,160		14		14	1,604
DISTRICT DE VANCOUVER (1987)	F	4,564	2,780	10	2,790		10		10	1,764

REGISTERED INDIAN POPULATION BY SEX AND RESIDENCE -31/12/78- POPULATION INDIENNE INSCRITE SELON LE SEXE ET LA
 FOR BANDS DISTRICTS REGIONS AND CANADA ***** RESIDENCE, BANDES, DISTRICTS, REGIONS ET CANADA

-REGION 7
 BRITISH COLUMBIA REGION
 -REGION DE COLOMBIE BRITANNIQUE
 -WILLIAMS LAKE DISTRICT (989)
 -DISTRICT DE WILLIAMS LAKE
 (989)


RESIDENCE - 1 -ON A RESERVE (OWN BAND) -DANS UNE RESERVE (PROPRE BANDE)
 CODE - 2 -ON A RESERVE (OTHER BAND) -DANS UNE RESERVE (AUTRE BANDE)
 LEGEND - 3 -ON CROWN LAND (OWN BAND) -SUR UNE TERRE DE LA COURONNE (PROPRE BANDE)
 - 4 -ON CROWN LAND (OTHER BAND) -SUR UNE TERRE DE LA COURONNE (AUTRE BANDE)
 - 5 -ON CROWN LAND (NO BAND) -SUR UNE TERRE DE LA COURONNE (AUCUNE BANDE)
 - 6 -OFF RESERVE -HORS D'UNE RESERVE

BAND BANDE	BAND NO. NO. DE BANDE	SEX SEXE	TOTAL	*** ON-DANS *** *** RESERVE ****		TOTAL 1+2	***** ON CRDWN LAND ***** SUR UNE TERRE DE LA COURONNE			TOTAL 3+4+5	OFF-HORS RESERVE 6
				1	2		3	4	5		
ALEXANDRIA	(989-01)	TOT	64	48	1	49		1		1	14
		M	35	25		25					10
		F	29	23	1	24		1		1	4
ALEXIS CREEK	(989-02)	TOT	383	286	20	306		6		6	71
		M	184	142	11	153		1		1	30
		F	199	144	9	153		5		5	41
ALKALI LAKE	(989-03)	TOT	328	270	3	273		2		2	53
		M	176	147	2	149					25
		F	152	123	1	124		2		2	28
ANAHAM	(989-04)	TOT	731	568	35	603		22		22	106
		M	360	284	17	301		11		11	48
		F	371	284	18	302		11		11	58
CANIM LAKE	(989-05)	TOT	299	246	2	248					51
		M	147	128		128					19
		F	152	118	2	120					32
CANOE CREEK	(989-06)	TOT	274	128	3	131					143
		M	152	77	3	80					72
		F	122	51		51					71
KLUSKUS	(989-17)	TOT	124	64	23	87					37
		M	67	32	12	44					23
		F	57	32	11	43					14
NAZKO	(989-16)	TOT	163	106	10	116					47
		M	78	56	5	61					17
		F	85	50	5	55					30
NEMIAH VALLEY	(989-09)	TOT	222	162	2	164		4		4	54
		M	102	74	1	75		1		1	26
		F	120	88	1	89		3		3	28
QUESNEL	(989-10)	TOT	45	16	1	17					28
		M	17	9	1	10					7
		F	28	7		7					21
SODA CREEK	(989-11)	TOT	159	102	1	103					56
		M	85	56	1	57					28
		F	74	46		46					28
STONE	(989-12)	TOT	195	162	3	165		3		3	27
		M	103	89	2	91		2		2	10
		F	92	73	1	74		1		1	17

-REGION 7
 BRITISH COLUMBIA REGION
 -REGION DE COLUMBIE BRITANNIQUE
 -WILLIAMS LAKE DISTRICT (989)
 -DISTRICT DE WILLIAMS LAKE
 (989)

RESIDENCE - 1 -ON A RESERVE (OWN BANO) -DANS UNE RESERVE (PROPRE BANDE)
 CODE - 2 -ON A RESERVE (OTHER BAND) -DANS UNE RESERVE (AUTRE BANDE)
 LEGEND - 3 -ON CROWN LAND (OWN BANO) -SUR UNE TERRE DE LA COURONNE (PROPRE BANDE)
 - 4 -ON CROWN LAND (OTHER BAND) -SUR UNE TERRE DE LA COURONNE (AUTRE BANDE)
 - 5 -ON CROWN LAND (NO BANO) -SUR UNE TERRE DE LA COURONNE (AUCUNE BANDE)
 - 6 -OFF RESERVE -HORS D'UNE RESERVE

BAND BANDE	BAND NO. NO. DE BANDE	SEX SEXE	TOTAL	*** ON-DANS *** RESERVE	**** ****	TOTAL 1+2	***** ON CROWN LAND ***** SUR UNE TERRE DE LA COURONNE	TOTAL 3+4+5	OFF-HORS RESERVE
				1	2		3 4 5		6
TOOSEY	(989-15)	TOT	105	67	4	71	1	1	33
		M	48	32	2	34	1	1	13
		F	57	35	2	37			20
ULKATCHO	(989-19)	TOT	381	298	6	304			77
		M	188	149	2	151			37
		F	193	149	4	153			40
WILLIAMS LAKE	(989-14)	TOT	252	168	8	176	1	1	75
		M	126	89	5	94	1	1	31
		F	126	79	3	82			44
DISTRICT									
WILLIAMS LAKE DISTRICT (989)		TOT	3,725	2,691	122	2,813	40	40	872
		M	1,868	1,389	64	1,453	19	19	396
		F	1,857	1,302	58	1,360	21	21	476
REGION									
REGION 7		TOT	55,217	33,361	356	33,717	245	91	339
BRITISH COLUMBIA REGION		M	28,085	17,710	181	17,891	123	42	167
REGION DE COLUMBIE BRITANNIQUE		F	27,132	15,651	175	15,826	122	49	172



-REGION 8 RESIDENCE = 1 -ON A RESERVE (OWN BAND) -DANS UNE RESERVE (PROPRE BANDE)
 YUKON REGION CODE = 2 -ON A RESERVE (OTHER BAND) -DANS UNE RESERVE (AUTRE BANDE)
 -REGION DE YUKON LEGEND = 3 -ON CROWN LAND (OWN BAND) -SUR UNE TERRE DE LA COURONNE (PROPRE BANDE)
 -YUKON REGIONAL OFFICE (801) = 4 -ON CROWN LAND (OTHER BAND) -SUR UNE TERRE DE LA COURONNE (AUTRE BANDE)
 -BUREAU REGIONAL DU YUKON (801) = 5 -ON CROWN LAND (NO BAND) -SUR UNE TERRE DE LA COURONNE (AUCUNE BANDE)
 = 6 -OFF RESERVE -HORS D'UNE RESERVE

BAND BANDE	BAND NO. NO. DE BANDE	SEX SEXE	TOTAL	*** ON-DANS *** RESERVE	**** ****	TOTAL 1+2	***** ON CROWN LAND SUR UNE TERRE DE LA COURONNE	***** *****	TOTAL 3+4+5	OFF-HDRS RESERVE
				1	2		3	4	5	6
AISHIHIK	(801-01)	TOT	70				54		54	16
		M	34				27		27	7
		F	36				27		27	9
ATLIN	(801-19)	TOT	161	42		42	7		7	112
		M	87	26		26	7		7	54
		F	74	16		16				58
CARCROSS	(801-03)	TOT	111	14		14	65		65	32
		M	59	9		9	36		36	14
		F	52	5		5	29		29	18
CARMACKS	(801-04)	TOT	256	4		4	200		200	52
		M	125	2		2	97		97	26
		F	131	2		2	103		103	26
CHAMPAGNE	(801-05)	TOT	108	2		2	70		70	36
		M	64				41		41	23
		F	44	2		2	29		29	13
DAWSON	(801-06)	TOT	192	6		6	134		134	52
		M	101	4		4	69		69	28
		F	91	2		2	65		65	24
KLUANE	(801-25)	TOT	97				73		73	24
		M	51				38		38	13
		F	46				35		35	11
LIARD RIVER	(801-24)	TOT	584	30	1	31	418		418	135
		M	305	14	1	15	226		226	64
		F	279	16		16	192		192	71
MAYO	(801-09)	TOT	195				166		166	29
		M	102				85		85	17
		F	93				81		81	12
OLD CROW	(801-10)	TOT	216				165		165	51
		M	112				93		93	19
		F	104				72		72	32
RUSS RIVER	(801-12)	TOT	194	3		3	178		178	13
		M	87				79		79	8
		F	107	3		3	99		99	5
SELKIRK	(801-13)	TOT	283	6		6	130		130	147
		M	131	1		1	63		63	67
		F	152	5		5	67		67	80

-REGION 8
 -YUKON REGION
 -REGION DE YUKON
 -YUKON REGIONAL OFFICE (801)
 -BUREAU REGIONAL DU YUKON (801)

RESIDENCE - 1 -ON A RESERVE (OWN BAND) -DANS UNE RESERVE (PROPRE BANDE)
 CODE - 2 -ON A RESERVE (OTHER BAND) -DANS UNE RESERVE (AUTRE BANDE)
 LEGEND - 3 -ON CROWN LAND (OWN BAND) -SUR UNE TERRE DE LA COURONNE (PROPRE BANDE)
 - 4 -ON CROWN LAND (OTHER BAND) -SUR UNE TERRE DE LA COURONNE (AUTRE BANDE)
 - 5 -ON CROWN LAND (NO BAND) -SUR UNE TERRE DE LA COURONNE (AUCUNE BANDE)
 - 6 -OFF RESERVE -HORS D'UNE RESERVE

BAND BANDE	BAND NO. NO. DE BANDE	SEX SEXE	TOTAL	*** ON-DANS **** *** RESERVE ****		TOTAL 1+2	***** ON CROWN LAND ***** SUR UNE TERRE DE LA COURONNE			TOTAL 3+4+5	OFF-HORS RESERVE 6
				1	2		3	4	5		

TESLIN	(801-16)	TOT	250	5		5	197			197	48
		M	134	4		4	100			100	30
		F	116	1		1	97			97	18
WHITEHORSE	(801-18)	TOT	527	2		2	481			481	44
		M	290	1		1	264			264	25
		F	237	1		1	217			217	19

DISTRICT											

YUKON REGIONAL OFFICE (801)		TOT	3,244	114	1	115	2,338			2,338	791
		M	1,682	61	1	62	1,225			1,225	395
BUREAU REGIONAL DU YUKON (801)		F	1,562	53		53	1,113			1,113	396

REGION											

REGION 8		TOT	3,244	114	1	115	2,338			2,338	791
YUKON REGION		M	1,682	61	1	62	1,225			1,225	395
REGION DE YUKON		F	1,562	53		53	1,113			1,113	396

-REGION 9
 MACKENZIE REGION
 -REGION DE MACKENZIE

-DISTRICT OF MACKENZIE (191)
 -DISTRICT DE MACKENZIE (191)

RESIDENCE CODE LEGEND

1 -ON A RESERVE (OWN BAND) -DANS UNE RESERVE (PROPRE BANDE)
 2 -ON A RESERVE (OTHER BAND) -DANS UNE RESERVE (AUTRE BANDE)
 3 -ON CROWN LAND (OWN BAND) -SUR UNE TERRE DE LA COURONNE (PROPRE BANDE)
 4 -ON CROWN LAND (OTHER BAND) -SUR UNE TERRE DE LA COURONNE (AUTRE BANDE)
 5 -ON CROWN LAND (NO BAND) -SUR UNE TERRE DE LA COURONNE (AUCUNE BANDE)
 6 -OFF RESERVE -HORS D'UNE RESERVE

BAND BANDE	BAND NO. NO. DE BANDE	SEX SEXE	TOTAL	*** ON-DANS *** RESERVE	**** ****	TOTAL 1+2	***** ON CROWN LAND SUR UNE TERRE DE LA COURONNE	**** ****	TOTAL 3+4+5	OFF-HORS RESERVE
				1	2		3	4	5	6
AKLAVIK	(191-07)	TOT	236				6		222	8
		M	101				3		94	4
		F	135				3		128	4
ARCTIC RED RIVER	(191-05)	TOT	257				6		236	15
		M	132				1		124	7
		F	125				5		112	8
DOG RIB RAE	(191-17)	TOT	1,565	1		1	16		1,501	47
		M	825	1		1	6		800	18
		F	740				10		701	29
FITZ/SMITH	(191-11)	TOT	353	2		2	11		309	31
		M	209	1		1	4		183	21
		F	144	1		1	7		126	10
FORT FRANKLIN	(191-06)	TOT	466	1		1	16		443	6
		M	238				9		226	3
		F	228	1		1	7		217	3
FORT GOOD HOPE	(191-04)	TOT	430				4		413	13
		M	220				2		213	5
		F	210				2		200	8
FORT LIARD	(191-10)	TOT	442				3		433	6
		M	239				3		232	4
		F	203						201	2
FORT MCPHERSON	(191-03)	TOT	690				13		644	33
		M	334				5		314	15
		F	356				8		330	18
FORT NORMAN	(191-02)	TOT	214				1		195	18
		M	107						100	7
		F	107				1		95	11
FORT PROVIDENCE	(191-12)	TOT	585				9		545	31
		M	306				1		288	17
		F	279				8		257	14
FORT SIMPSON	(191-09)	TOT	704				19		640	45
		M	362				10		328	24
		F	342				9		312	21
FORT WRIGLEY	(191-08)	TOT	199	3		3	4		153	39
		M	101	2		2	3		80	16
		F	98	1		1	1		73	23

-REGION 9
 MACKENZIE REGION
 -REGION DE MACKENZIE

-DISTRICT OF MACKENZIE (191)

-DISTRICT DE MACKENZIE (191)

RESIDENCE - 1 -ON A RESERVE (OWN BAND) -DANS UNE RESERVE (PROPRE BANDE)
 CODE - 2 -ON A RESERVE (OTHER BAND) -DANS UNE RESERVE (AUTRE BANDE)
 LEGEND - 3 -ON CROWN LAND (OWN BAND) -SUR UNE TERRE DE LA COURONNE (PROPRE BANDE)
 - 4 -ON CROWN LAND (OTHER BAND) -SUR UNE TERRE DE LA COURONNE (AUTRE BANDE)
 - 5 -ON CROWN LAND (NO BAND) -SUR UNE TERRE DE LA COURONNE (AUCUNE BANDE)
 - 6 -OFF RESERVE -HORS D'UNE RESERVE

BAND BANDE	BAND NO. NO. DE BANDE	SEX SEXE	TOTAL	*** ON-DANS *** RESERVE *** 1	2	TOTAL 1+2	***** ON CROWN LAND SUR UNE TERRE DE LA COURONNE 3	4	***** 5	TOTAL 3+4+5	OFF-HORS RESERVE 6
HAY RIVER	(191-13)	TOT	276				259		1	260	16
		M	154				145			145	9
		F	122				114		1	115	7
RESOLUTION	(191-14)	TOT	352				7		328	335	17
		M	188				2		178	180	8
		F	164				5		150	155	9
SNOWDRIFT	(191-16)	TOT	283						262	262	21
		M	146						138	138	8
		F	137						124	124	13
YELLOWKNIFE 'B'	(191-15)	TOT	597	2		2	27		535	562	33
		M	302				16		274	290	12
		F	295	2		2	11		261	272	21
DISTRICT											
DISTRICT OF MACKENZIE (191)											
		TOT	7,649	9		9	401		6,860	7,261	379
		M	3,964	4		4	210		3,572	3,782	178
		F	3,685	5		5	191		3,288	3,479	201
REGION											
REGION 9											
		TOT	7,649	9		9	401		6,860	7,261	379
		M	3,964	4		4	210		3,572	3,782	178
		F	3,685	5		5	191		3,288	3,479	201

RESIDENCE - 1 -ON A RESERVE (OWN BAND) -DANS UNE RESERVE (PROPRE BANDE)
 CODE - 2 -ON A RESERVE (OTHER BAND) -DANS UNE RESERVE (AUTRE BANDE)
 LEGEND - 3 -ON CROWN LAND (OWN BAND) -SUR UNE TERRE DE LA COURONNE (PROPRE BANDE)
 - 4 -ON CROWN LAND (OTHER BAND) -SUR UNE TERRE DE LA COURONNE (AUTRE BANDE)
 - 5 -ON CROWN LAND (NO BAND) -SUR UNE TERRE DE LA COURONNE (AUCUNE BANDE)
 - 6 -OFF RESERVE -HORS D'UNE RESERVE

CANADA	SEX SEXE	TOTAL	*** ON-DANS **** *** RESERVE ****		TOTAL 1+2	***** ON CROWN LAND ***** SUR UNE TERRE DE LA COURONNE			TOTAL 3+4+5	OFF-HORS RESERVE 6
			1	2		3	4	5		
CANADA TOTAL	TOT	302,749	190,122	1,715	191,837	13,181	506	9,249	22,936	87,976
	M	153,039	98,813	821	99,634	6,755	254	4,810	11,819	41,586
	F	149,710	91,309	894	92,203	6,426	252	4,439	11,117	46,390