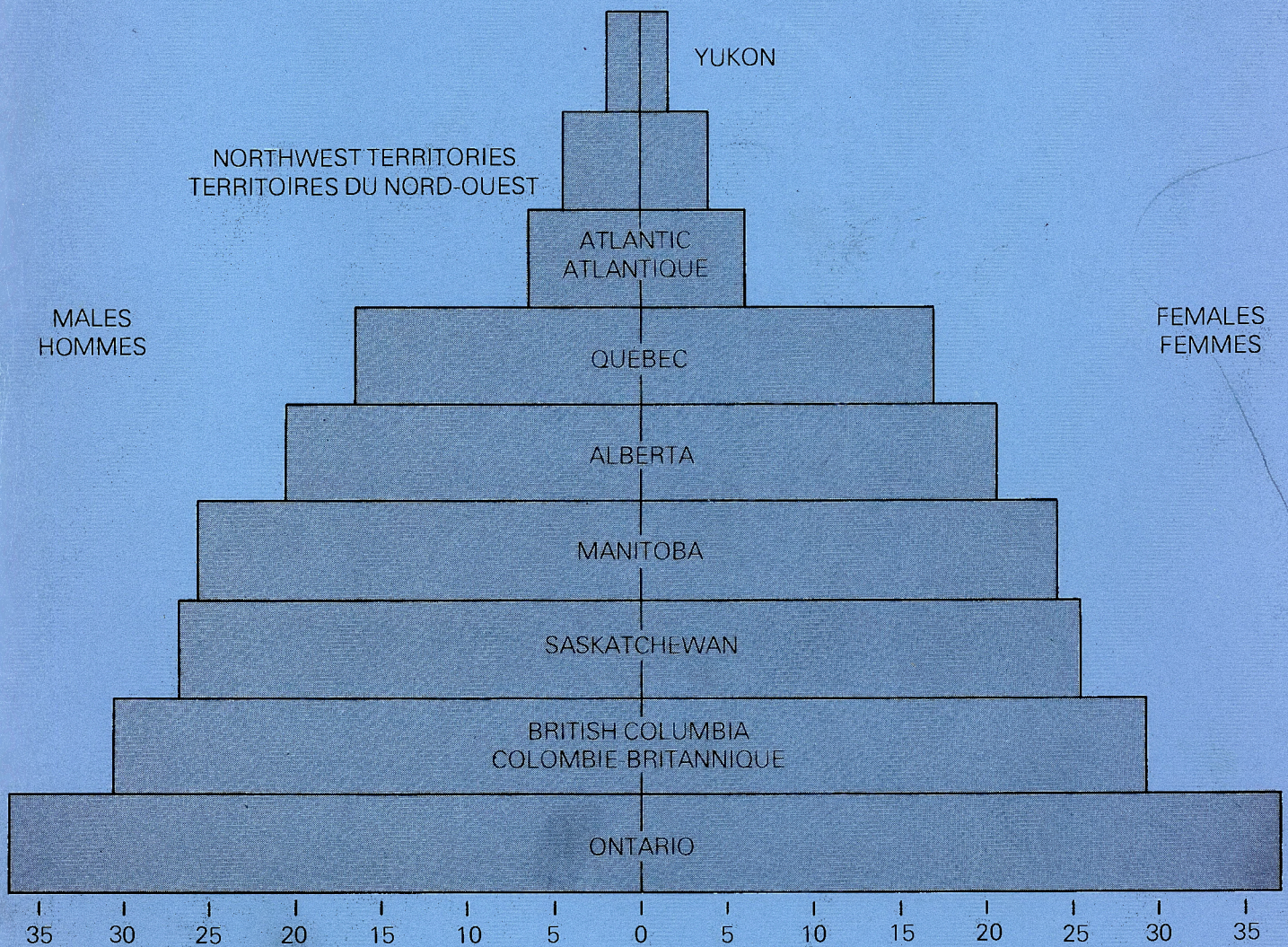




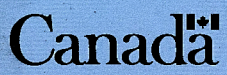
Indian Register Population by Sex and Residence 1985


Population du Registre des Indiens selon le sexe et la résidence 1985



E78.C2
C3352
1985
c.1

POPULATION IN THOUSANDS — POPULATION EN MILLIERS





Indian Register
Population by Sex
and Residence
for registry groups,
responsibility centres,
regions and Canada
December 31, 1985

Population du
Registre des Indiens
selon le sexe
et la résidence
(groupes d'enregistrement,
centres de responsabilité,
régions et Canada)
le 31 décembre 1985

Lands, Revenues and Trusts (Operations)
Indian and Inuit Affairs Program,
Department of Indian Affairs and
Northern Development,
May 1986

Terres, revenus et fidéicommis (Opérations)
Programme des Affaires indiennes et inuit
Ministère des Affaires indiennes et du
Nord Canadien
mai 1986

Published under the authority of the
Hon. David E. Crombie, P.C., M.P.,
Minister of Indian Affairs and
Northern Development,
Ottawa, 1986.

Publié avec l'autorisation de
l'hon. David Crombie, c.p., député,
ministre des Affaires indiennes
et du Nord canadien,
Ottawa, 1985

QS-5087-000-BB-A10

QS- 5087-000-BB-A10

TABLE OF CONTENTS

-

TABLEAU DE MATIÈRES

Introduction.....	(v)
Definitions of Types of Residence	
Les définitions: types de résidence.....	(vii)
Administrative Changes - Changements administratifs.....	(ix)
<u>Tables - Tableaux</u>	
Indian Register Population by Type of Residence for Regions and Canada, 1985	
Population du registre des Indiens selon la résidence, les régions et Canada 1985.....	(xv)
<u>Region - Région</u>	
Atlantic - Atlantique.....	1
Quebec - Québec.....	6
Ontario.....	13
Manitoba.....	32
Saskatchewan.....	39
Alberta.....	49
British Columbia - Colombie-Britannique.....	55
Yukon.....	77
Northwest Territories - Territoires du Nord-Ouest.....	79
Canada.....	81

INTRODUCTION

As a result of an Act to Amend the Indian Act passed by Parliament on June 28, 1985, the Indian Register and Band Lists were established. The Indian Register consists of all the individuals who are registered as Indians under the Indian Act. The Band Lists, maintained in the Department, consist of all the individuals whose names appear in the Indian Register and whose names are on a Band List. This publication pertains to the Indian Register population. Band List population statistics are available from the Program Reference Centre, Lands, Revenues and Trusts (Operations), Indian and Inuit Affairs Program, Department of Indian Affairs and Northern Development, Ottawa, Ontario K1A 0H4, telephone (819) 997-9117.

In order to assist the reader in locating the data more easily for each responsibility centre or registry group, the responsibility centres are listed in alphabetical order within each region and the registry groups are listed in alphabetical order within each responsibility centre. The registry group number also is included beside each registry group name. A registry group is an administrative term applied to persons who have

INTRODUCTION

En raison de l'adoption de la Loi modifiant la Loi sur les Indiens par le gouvernement du Canada le 28 juin 1985, le Registre des Indiens et les Listes des bandes ont été établis. Le Registre des Indiens se compose de toutes les personnes qui sont inscrites comme Indiens d'après la Loi sur les Indiens. Les Listes des bandes, maintenues dans le Ministère, se composent de toutes les personnes dont le nom apparaît dans le Registre des Indiens et sur une Liste de bande. Cette publication porte sur la population du Registre des Indiens. Les statistiques de la population des Listes des bandes sont disponibles du Centre de référence du Programme, Terres, revenus et fidéicommiss (Opérations), Programme des affaires indiennes et inuit, Ministère des Affaires indiennes et du Nord canadien, Ottawa (Ontario) K1A 0H4, téléphone (819) 997-9117.

Afin d'aider le lecteur à repérer plus facilement chaque centre de responsabilité ou groupe d'enregistrement, les centres de responsabilité sont disposés par ordre alphabétique à l'intérieur de chaque région, et les groupes d'enregistrement sont également disposés par ordre alphabétique à l'intérieur de chaque centre de responsabilité. Le numéro du groupe d'enregistrement apparaît à côté du nom de chaque groupe d'enregistrement.

Indian status and membership in a particular Indian band, or persons who have Indian status only having acquired it through descendency from members of that band.

Un groupe d'enregistrement est un terme administratif appliqué aux individus qui ont le statut d'Indien et qui sont membres d'une bande indienne particulière, ou aux individus qui ont uniquement le statut d'Indien parce qu'ils sont des descendants d'un ou des membres de cette bande.

Any administrative changes to the bands or responsibility centres occurring in 1985 appear on page (ix).

Tous les changements administratifs survenus au cours de 1985 dans le cas des bandes et des centres de responsabilité sont indiqués à la page (ix).

The symbols used in the statistical tables are TOT for total population, M for male population and F for female population.

Dans les tableaux statistiques, le symbole TOT représente la population entière, M la population masculine et F la population féminine.

The full definitions for the types of residence are described below; abridged definitions and the corresponding code numbers are shown on each page of the statistical report.

Les types de résidence sont décrits en détail ci-après. Les descriptions en abrégé et les numéros de code correspondants apparaissent sur chaque page du rapport statistique.

(vii)

DEFINITIONS OF TYPES OF
RESIDENCE

LES DÉFINITIONS : TYPES DE
RESIDENCE

(1) On Reserve (Own Band)

Indian Register
individuals who are band
members or who are
descendants from members
of a band who are residing
on reserves set aside for
their band.

(1) Dans une réserve (Propre
bande)

Les personnes du Registre
des Indiens qui sont
membres d'une bande ou qui
sont des descendants de
membres d'une bande qui
résident dans une réserve
mise de côté pour leur
bande.

(2) On Reserve (Other Band)

Indian Register
individuals who are band
members or who are
descendants from members
of a band who are residing
on reserves set aside for
other bands.

(2) Dans une réserve (Autre
bande)

Les personnes du Registre
des Indiens qui sont
membres d'une bande ou qui
sont des descendants de
membres d'une bande qui
résident dans une réserve
mise de côté pour une
autre bande.

(3) On Crown Land (Own Band)

Indian Register
individuals who are band
members or who are
descendants from members
of a band who are residing
on Crown land in a
community administered by
their band.

(3) Sur une terre de la
Couronne (Propre bande)

Les personnes du Registre
des Indiens qui sont
membres d'une bande ou qui
sont des descendants de
membres d'une bande qui
résident sur une terre de
la Couronne dans une
communauté administrée par
leur bande.

(4) On Crown Land (Other
Band)

Indian Register
individuals who are band
members or who are
descendants from members
of a band who are residing
on Crown land in a
community administered by
other bands.

(4) Sur une terre de la
Couronne (Autre bande)

Les personnes du Registre
des Indiens qui sont
membres d'une bande ou qui
sont des descendants de
membres d'une bande qui
résident sur une terre de
la Couronne dans une
communauté administrée par
une autre bande.

(5) On Crown Land (No Band)

Indian Register
individuals who are band
members or who are
descendants from members
of a band who are residing
on Crown land in a
community not administered
by any specific band.

(6) Off Reserve

Indian Register
individuals who are band
members or who are
descendants from members
of a band who are residing
neither on reserve nor on
Crown land.

(5) Sur une terre de la
Couronne (Aucune bande)

Les personnes du Registre
des Indiens qui sont
membres d'une bande ou qui
sont des descendants de
membres d'une bande qui
résident sur une terre de
la Couronne dans une
communauté qui n'est pas
administrée par aucune
bande spécifique.

(6) Hors d'une réserve

Les personnes du Registre
des Indiens qui sont
membres d'une bande ou qui
sont des descendants de
membres d'une bande qui ne
résident ni dans une
réserve ni sur une terre
de la Couronne.

ADMINISTRATIVE CHANGES

Atlantic Region

1. The Truro Band, Nova Scotia District (274), changed its name to the Millbrook Band effective January 30, 1985.

Quebec Region

1. The Hurons of Lorette Band, Québec Regional Office (301), changed its name to the Nation Huronne Wendat Band effective August 22, 1985.

Ontario Region

1. The Bay of Quinte Mohawk, Bearfoot Onondaga, Deleware, Konadaha Seneca, Lower Cayuga, Lower Mohawk, Niharondasa Seneca, Oneida, Onondaga Clear Sky, Tuscarora, Upper Cayuga, Upper Mohawk and Walker Mohawk are all recognized groups of the Six Nations of the Grand River Band, Brantford District (479).
2. The Deer Lake Band, Sioux Lookout District (494), changed its name to the Sandy Lake Band effective April 15, 1985.
3. The North Spirit Band, Sioux Lookout District (494), was constituted from some members of the old Deer Lake Band, Sioux Lookout District (494), effective April 15, 1985.

CHANGEMENTS ADMINISTRATIFS

Région de l'Atlantique

1. La bande de Truro, du district de la Nouvelle-Ecosse (274), est devenue la bande de Millbrook et ce, le 30 janvier 1985.

Région du Québec

1. La bande des Hurons de Lorette, du bureau régional du Québec (301), est devenue la bande de la Nation Huronne Wendat et ce, le 22 août 1985.

Région de l'Ontario

1. Les groupes - Mohawk de la baie de Quinte, Onondaga Bearfoot, Deleware, Seneca Konadaha, Lower Cayuga, Lower Mohawk, Seneca Niharondasa, Onéida, Onondaga Clear Sky, Tuscarora, Upper Cayuga, Upper Mohawk, et Mohawk Walker sont des groupes officiels de la bande des Six Nations de Grand River, district de Brantford (479).
2. La bande de Deer Lake, du district de Sioux Lookout (494), est devenue la bande de Sandy Lake et ce, le 15 avril 1985.
3. La bande de North Spirit, du district de Sioux Lookout (494), a été créée avec certains membres de l'ancienne bande de Deer Lake, du district de Sioux Lookout (494), et ce, le 15 avril 1985.

(x)

4. The new Deer Lake Band, Sioux Lookout District (494), was constituted from some members of the Pikangikum and old Deer Lake Bands, Sioux Lookout District (494), effective April 15, 1985.
 5. The Kee-Way-Win Band, Sioux Lookout District (494), was constituted from some members of the Caribou Lake, Lac Seul, Muskrat Dam Lake and old Deer Lake Bands, Sioux Lookout District (494); the Rat Portage Band, Kenora District (487); the Red Rock Band, Lakehead District (492); and the Little Grand Rapids Band, Manitoba Regional Office (501), effective April 15, 1985.
 6. The Aroland Band, Nakina District (489), was constituted from some members of the Long Lake No. 58, Long Lake No. 77, Fort Hope and Martin Falls Bands, Nakina District (489), and from some members of the Fort William and Pic Heron Bay Bands, Lakehead District (492), effective April 15, 1985.
 7. The Nemeigusabins Lake Band, Sioux Lookout District (494), was constituted from some members of the Big Trout Lake Band, Sioux Lookout District (494), effective April 15, 1985.
4. La nouvelle bande de Deer Lake, du district de Sioux Lookout (494), a été créée avec certains membres de la bande de Pikangikum et de l'ancienne bande de Deer Lake, du district de Sioux Lookout (494), et ce, le 15 avril 1985.
 5. La bande de Kee-Way-Win, du district de Sioux Lookout (494), a été créée avec certains membres des bandes de Caribou Lake, de Lac Seul, de Muskrat Dam Lake, de l'ancienne bande de Deer Lake, du district de Sioux Lookout (494), de la bande de Rat Portage, du district de Kenora (487), de la bande de Red Rock, du district de Lakehead (492), et de la bande de Little Grand Rapids, du bureau régional du Manitoba (501), et ce, le 15 avril 1985.
 6. La bande de Aroland du district de Nakina (489) a été créée avec certains membres des bandes de Long Lake n°. 58, de Long Lake n°. 77, de Fort Hope et de Martin Falls, du district de Nakina, et des bandes de Fort William et de Pic Heron Bay, du district de Lakehead (492), et ce, le 15 avril 1985.
 7. La bande de Nemeigusabins, du district de Sioux Lookout (494), a été créée avec certains membres de la bande de Big Trout Lake, du district de Sioux Lookout (494), et ce, le 15 avril 1985.

8. The McDowell Lake Band, Sioux Lookout District (494), was constituted from some members of the Bearskin Lake, Caribou Lake and old Deer Lake Bands, Sioux Lookout District (494), effective April 15, 1985.
 9. The Saugeen Nation Band, Sioux Lookout District (494), was constituted from some members of the Cat Lake, Osnaburgh and Lac Seul Bands, Sioux Lookout District (494); the Fort Hope Band, Nakina District (489); the Parry Island Band, Peterborough District (476); and the Wabigoon Band, Kenora District (487), effective April 15, 1985.
 10. The New Slate Falls Band, Sioux Lookout District (494), was constituted from some members of the Cat Lake, Lac Seul and Osnaburgh Bands, Sioux Lookout District (494), effective April 15, 1985.
 11. The Summer Beaver, Lansdowne House and Webequie Bands, Nakina District (489), were constituted from some members of the Fort Hope Band, Nakina District (489), effective April 15, 1985.
8. La bande de McDowell Lake, du district de Sioux Lookout (494), a été créée avec certains membres des bandes de Bearskin Lake, de Caribou Lake et de l'ancienne bande de Deer Lake, du district de Sioux Lookout (494), et ce, le 15 avril 1985.
 9. La bande de Saugeen Nation, du district de Sioux Lookout (494), a été créée avec certains membres des bandes de Cat Lake, d'Osnaburgh et de Lac Seul, du district de Sioux Lookout (494), de la bande de Fort Hope, du district de Nakina (489), de la bande de Parry Island, du district de Peterborough (476) et de la bande de Wabigoon, du district de Kenora (487), et ce, le 15 avril 1985.
 10. La bande de New Slate Falls, du district de Sioux Lookout (494), a été créée avec certains membres des bandes de Cat Lake, de Lac Seul et d'Osnaburgh, du district de Sioux Lookout (494), et ce, le 15 avril 1985.
 11. Les bandes de Summer Beaver, de Lansdowne House et de Webequie, du district de Nakina (489), ont été créées avec certains membres de la bande de Fort Hope, du district de Nakina (489), et ce, le 15 avril 1985.

12. The Iroquois of St. Regis Band, Peterborough District (476), changed its name to the Mohawks of Akwesasne Band effective June 19, 1985.

13. The Nemeigusabins Lake Band, Sioux Lookout District (494), changed its name to the Wawakapewin Band effective August 15, 1985.

Manitoba Region

1. The Churchill Band, Thompson District (578), changed its name to the Fort Churchill Band effective February 15, 1985.

Alberta Region

1. The Stoney Bearspaw, Stoney Chiniki and Stoney Wesley are all recognized groups of the Stoney Band, Southern Alberta (722).

2. The Cold Lake Band, St. Paul District (731), changed its name to Cold Lake First Nations effective March 21, 1985.

British Columbia Region

1. The Gitksan-Carrier District (971), changed its name to the Hazelton District (971) effective January 29, 1985.

12. La bande de Iroquois de St. Regis, du district de Peterborough (476), est devenue la bande des Mohawks d'Akwesasne, et ce, le 19 juin 1985.

13. La bande ne Nemeigusabins Lake, du district de Sioux Lookout (494), est devenue la bande de Wawakapewin et ce, le 5 août 1985.

Région du Manitoba

1. La bande de Churchill, du district de Thompson (578), est devenue la bande de Fort Churchill et ce, le 15 février 1985.

Région de l'Alberta

1. Les Stoney Bearspaw, Stoney Chiniki et Stoney Wesley sont des groupes officiels de la bande Stoney, du sud de l'Alberta (722).

2. La bande de Cold Lake, du district de St. Paul (731), est devenue Cold Lake First Nations et ce, le 21 mars 1985.

Région de la Colombie-
Britannique

1. Le district Gitksan-Carrier (971), est devenue le district de Hazelton (971) et ce, le 29 janvier 1985.

(xiii)

- | | |
|---|--|
| 2. The Tsulquate Band, Campbell River District (1978), changed its name to the Gwa'sala-'Nakwaxda'xw Band effective May 13, 1985. | 2. La bande de Tsulquate, du district de Campbell River (1978), est devenue la bande de Gwa'sala-'Nakwaxda'xw et ce, le 13 mai 1985. |
| 3. The Mamalillikulla Band, Campbell River District (1978), changed its name to the Mamalelegala-Qwe'Qwa'Sot' Enox Band effective June 3, 1985. | 3. La bande de Mamalillikulla, du district de Campbell River (1978), est devenue la bande de Mamalelegala-Qwe'Qwa'Sot' Enox et ce, le 3 juin 1985. |
| 4. The Nuwitti Band, Campbell River District (1978) changed its name to the Tlatlasikwala Band effective June 12, 1985. | 4. La bande de Nuwitti, du district de Campbell River (1978), est devenue la bande de Tlatlasikwala et ce, le 12 juin 1985. |
| 5. The Deadman's Creek Band, Central District (1981), changed its name to the Skeetchestn Band effective November 4, 1985. | 5. La bande de Deadman's Creek, du district Central (1981), est devenue la bande de Skeetchestn et ce, le 4 novembre 1985. |

Yukon Region

Région du Yukon


- | | |
|--|---|
| 1. The Atlin Band changed its name to the Taku River Tlingit Band effective March 5, 1985. | 1. La bande d'Atlin est devenue la bande de Taku River Tlingit et ce, le 5 mars 1985. |
|--|---|

INDIAN REGISTER POPULATION BY TYPE OF RESIDENCE FOR REGIONS AND CANADA, DECEMBER 31, 1985

POPULATION DU REGISTRE DES INDIENS SELON LA RÉSIDENCE, RÉGIONS ET CANADA, 31 DÉCEMBER 1985

Region - Région	Number of Groups - Nombre de groupes	Population	On Reserve - Dans une réserve			On Crown Land - Sur une terre de la Couronne				Off Reserve - Hors d'une réserve
			Own Band - Propre bande	Other Band - Autre bande	Total	Own Band - Propre bande	Other Band - Autre bande	No Band - Aucune bande	Total	
Atlantic-Atlantique.....	31	14,106	9,885	119	10,004	18	13	5	36	4,066
Quebec-Québec.....	39	35,329	23,253	63	23,316	6,547	-	245	6,792	5,221
Ontario.....	126	79,389	50,627	806	51,433	1,087	130	1,152	2,369	25,587
Manitoba.....	60	54,286	36,342	369	36,711	2,048	128	939	3,115	14,460
Saskatchewan.....	68	56,761	35,217	833	36,050	1,054	112	38	1,204	19,507
Alberta.....	41	45,270	31,132	482	31,614	1,093	70	1,083	2,246	11,410
British Columbia.....										
Colombie-Britannique.....	196	62,848	37,569	1,498	39,067	247	644	22	913	22,868
Northwest Territories.....										
Territoires du Nord-Ouest	17	8,528	14	2	16	4,305	-	3,721	8,026	486
Yukon.....	14	3,724	306	-	306	2,472	-	6	2,478	940
Canada.....	592	360,241	224,345	4,172	228,517	18,871	1,097	7,211	27,179	104,545

(XX)



INDIAN REGISTER POPULATION BY SEX AND RESIDENCE-31/12/85-POPULATION DU REGISTRE DES INDIENS SELON LE SEXE ET LA RESIDENCE PAGE 0001
 FOR GROUPS, RESPONSIBILITY CENTRES, REGIONS AND CANADA POUR LES GROUPES, CENTRES DE RESPONSABILITE, REGIONS ET CANADA

-REGION 1
 ATLANTIC REGION
 -REGION DE L'ATLANTIQUE
 -ATLANTIC REGIONAL OFFICE (201)
 -BUREAU REGIONAL
 DE L'ATLANTIQUE (201)

RESIDENCE - 1 -ON A RESERVE (OWN BANO) -DANS UNE RESERVE (PROPRE BANOE)
 CODE - 2 -ON A RESERVE (OTHER BANO) -DANS UNE RESERVE (AUTRE BANOE)
 LEGENO - 3 -ON CROWN LAND (OWN BANO) -SUR UNE TERRE DE LA COURONNE (PROPRE BANOE)
 - 4 -ON CROWN LAND(OTHER BANO) -SUR UNE TERRE DE LA COURONNE (AUTRE BANOE)
 - 5 -ON CROWN LAND (NO BANO) -SUR UNE TERRE DE LA COURONNE (AUCUNE BANOE)
 - 6 -OFF RESERVE -HORS D'UNE RESERVE

GROUP GROUPE	GROUP NO. NO. DE GROUPE	SEX SEXE	TOTAL	*** ON-DANS **** *** RESERVE ****		TOTAL 1+2	***** ON CROWN LAND ***** SUR UNE TERRE DE LA COURONNE			TOTAL 3+4+5	OFF-HORS RESERVE 6	
				1	2		3	4	5			
ABEGWEIT	(201-001)	TOT	218	153		153					65	
		M	113	85		85					28	
		F	105	68		68					37	
LENNOX ISLAND	(201-002)	TOT	385	230		230					155	
		M	193	122		122					71	
		F	192	108		108					84	
MIAWPUKEK	(201-047)	TOT	632				5			5	627	
		M	355				3			3	352	
		F	277				2			2	275	
RESPONSIBILITY CENTRE CENTRE DE RESPONSABILITE												

ATLANTIC REGIONAL OFFICE (201)			TOT	1,235	383		383	5			5	847
BUREAU REGIONAL DE L'ATLANTIQUE (201)			M	661	207		207	3			3	451
			F	574	176		176	2			2	396

INDIAN REGISTER POPULATION BY SEX AND RESIDENCE-31/12/85-POPULATION DU REGISTRE DES INDIENS SELON LE SEXE ET LA RESIDENCE PAGE 00002
 FOR GROUPS, RESPONSIBILITY CENTRES, REGIONS AND CANADA POUR LES GROUPES, CENTRES DE RESPONSABILITE, REGIONS ET CANADA

-REGION 1
 ATLANTIC REGION
 -REGION DE L'ATLANTIQUE

 -NEW BRUNSWICK DISTRICT (271)

 -DISTRICT DU NOUVEAU-
 BRUNSWICK (271)

RESIDENCE - 1 -ON A RESERVE (OWN BAND) -DANS UNE RESERVE (PROPRE BANDE)
 CODE - 2 -ON A RESERVE (OTHER BAND) -DANS UNE RESERVE (AUTRE BANDE)
 LEGENO - 3 -ON CROWN LAND (OWN BANO) -SUR UNE TERRE DE LA COURONNE (PROPRE BANDE)
 - 4 -ON CROWN LAND(OTHER BANO)-SUR UNE TERRE DE LA COURONNE (AUTRE BANDE)
 - 5 -ON CROWN LAND (NO BANO) -SUR UNE TERRE DE LA COURONNE (AUCUNE BANDE)
 - 6 -OFF RESERVE -HORS D'UNE RESERVE

GROUP GROUPE	GROUP NO. NO. DE GROUPE	SEX SEXE	TOTAL	*** ON-DANS **** *** RESERVE ****		TOTAL 1+2	***** ON CROWN LAND ***** SUR UNE TERRE DE LA COURONNE			TOTAL 3+4+5	OFF-HORS RESERVE 6
				1	2		3	4	5		
BIG COVE	(271-003)	TOT	1,503	1,393	7	1,400	1	1	5	7	96
		M	736	703	3	706			1	1	29
		F	767	690	4	694	1	1	4	6	67
BUCTOUCHE	(271-004)	TOT	46	15		15					31
		M	24	7		7					17
		F	22	8		8					14
BURNT CHURCH	(271-005)	TOT	835	707		707		2		2	126
		M	431	373		373		1		1	57
		F	404	334		334		1		1	69
EDMUNDSTON	(271-006)	TOT	91	70		70					21
		M	47	37		37					10
		F	44	33		33					11
EEL GROUND	(271-007)	TOT	463	308	5	313					150
		M	233	157	3	160					73
		F	230	151	2	153					77
EEL RIVER	(271-008)	TOT	312	208	2	210					102
		M	154	105	1	106					48
		F	158	103	1	104					54
FORT FOLLY	(271-009)	TOT	47	30		30					17
		M	20	14		14					6
		F	27	16		16					11
INDIAN ISLAND	(271-010)	TOT	80	24		24					56
		M	41	12		12					29
		F	39	12		12					27
KINGSCLEAR	(271-011)	TOT	441	298	1	299		4		4	138
		M	210	146	1	147		3		3	60
		F	231	152		152		1		1	78
DROMOCTO	(271-012)	TOT	181	132		132					49
		M	91	69		69					22
		F	90	63		63					27
PABINEAU	(271-013)	TOT	68	50	1	51					17
		M	34	26		26					8
		F	34	24	1	25					9
RED BANK	(271-014)	TOT	311	260	8	268					43
		M	168	141	2	143					25
		F	143	119	6	125					18

INDIAN REGISTER POPULATION BY SEX AND RESIDENCE-31/12/85-POPULATION DU REGISTRE DES INDIENS SELON LE SEXE ET LA RESIDENCE PAGE 00003
 FOR GROUPS, RESPONSIBILITY CENTRES, REGIONS AND CANADA POUR LES GROUPES, CENTRES DE RESPONSABILITE, REGIONS ET CANADA

-REGION 1
 ATLANTIC REGION
 -REGION DE L'ATLANTIQUE
 -NEW BRUNSWICK DISTRICT (271)
 -DISTRICT DU NOUVEAU-
 BRUNSWICK (271)

RESIDENCE - 1 -DN A RESERVE (DWN BAND) -DANS UNE RESERVE (PRDPRE BANDE)
 CDDE - 2 -DN A RESERVE (DTHR BAND)-DANS UNE RESERVE (AUTRE BANDE)
 LEGEND - 3 -ON CROWN LAND (DWN BAND) -SUR UNE TERRE DE LA COURONNE (PRDPRE BANDE)
 - 4 -DN CRDWN LAND(DTHR BAND)-SUR UNE TERRE DE LA COURDNNE (AUTRE BANDE)
 - 5 -ON CROWN LAND (ND BAND) -SUR UNE TERRE DE LA CDURDNNE (AUCUNE BANDE)
 - 6 -DFF RESERVE -HORS D'UNE RESERVE

GROUP GROUPE	GROUP NO. NO. DE GROUPE	SEX SEXE	TOTAL	*** ON-DANS **** *** RESERVE ****		TOTAL 1+2	***** ON CROWN LAND ***** SUR UNE TERRE DE LA COURONNE			TOTAL 3+4+5	OFF-HORS RESERVE 6
				1	2		3	4	5		
SAINT MARY'S	(271-015)	TDT	568	400	2	402					166
		M	280	208	1	209					71
		F	288	192	1	193					95
TOBIQUE	(271-016)	TDT	936	669		669					267
		M	455	335		335					120
		F	481	334		334					147
WOODSTOCK	(271-017)	TDT	358	163	6	169					189
		M	160	82	2	84					76
		F	198	81	4	85					113
GENERAL LIST	(271-810)	TDT	24								24
		M	10								10
		F	14								14
RESPONSIBILITY CENTRE CENTRE DE RESPONSABILITE -----											
NEW BRUNSWICK DISTRICT (271)		TDT	6,264	4,727	32	4,759	1	7	5	13	1,492
DISTRICT DU NOUVEAU- BRUNSWICK (271)		M	3,094	2,415	13	2,428		4	1	5	661
		F	3,170	2,312	19	2,331	1	3	4	8	831

INDIAN REGISTER POPULATION BY SEX AND RESIDENCE-31/12/85-POPULATION DU REGISTRE DES INDIENS SELON LE SEXE ET LA RESIDENCE PAGE 00004
 FOR GROUPS, RESPONSIBILITY CENTRES, REGIONS AND CANADA POUR LES GROUPES, CENTRES DE RESPONSABILITE, REGIONS ET CANADA

-REGION 1
 ATLANTIC REGION
 -REGION DE L'ATLANTIQUE
 -NOVA SCOTIA DISTRICT (274)
 -DISTRICT DE LA
 NOUVELLE-ECOSSE (274)

RESIDENCE - 1 -ON A RESERVE (OWN BANO) -OANS UNE RESERVE (PROPRE BANO)
 CODE - 2 -ON A RESERVE (OTHER BANO)-OANS UNE RESERVE (AUTRE BANO)
 LEGENO - 3 -ON CROWN LANO (OWN BANO) -SUR UNE TERRE OE LA COURONNE (PROPRE BANO)
 - 4 -ON CROWN LANO(OTHER BANO)-SUR UNE TERRE OE LA COURONNE (AUTRE BANO)
 - 5 -ON CROWN LANO (NO BANO) -SUR UNE TERRE OE LA COURONNE (AUCUNE BANO)
 - 6 -OFF RESERVE -HORS D'UNE RESERVE


GROUP GROUPE	GROUP NO. NO. DE GROUPE	SEX SEXE	TOTAL	*** DN-DANS **** *** RESERVE ****		TOTAL 1+2	***** ON CROWN LAND ***** SUR UNE TERRE DE LA COURONNE			TOTAL 3+4+5	OFF-HORS RESERVE 6
				1	2		3	4	5		
ACADIA	(274-018)	TOT	400	72	1	73		2		2	325
		M	196	36		36		2		2	158
		F	204	36	1	37					167
AFTON	(274-019)	TOT	257	161	10	171		1		1	85
		M	109	72	5	77					32
		F	148	89	5	94		1		1	53
ANNAPOLIS VALLEY	(274-020)	TOT	109	60		60					49
		M	56	34		34					22
		F	53	26		26					27
BEAR RIVER	(274-021)	TOT	113	40	1	41					72
		M	56	22	1	23					33
		F	57	18		18					39
CHAPEL ISLAND	(274-022)	TOT	265	215	4	219					46
		M	125	110	1	111					14
		F	140	105	3	108					32
ESKASONI	(274-023)	TOT	2,024	1,839	13	1,852					172
		M	1,014	930	8	938					76
		F	1,010	909	5	914					96
HORTON	(274-030)	TOT	90	12		12					78
		M	37	5		5					32
		F	53	7		7					46
MEMBERTOU	(274-026)	TOT	523	386	7	393	1			1	129
		M	247	181	4	185					62
		F	276	205	3	208	1			1	67
MILLBROOK	(274-027)	TOT	478	280	4	284					194
		M	221	139	1	140					81
		F	257	141	3	144					113
PICTOU LANDING	(274-024)	TOT	322	228	7	235					87
		M	166	119	2	121					45
		F	156	109	5	114					42
SHUBENACADIE	(274-025)	TOT	1,134	715	11	726	11	2		13	395
		M	548	355	5	360	6			6	182
		F	586	360	6	366	5	2		7	213
WAGMATCOOK	(274-028)	TOT	398	319	16	335		1		1	62
		M	200	173	9	182					18
		F	198	146	7	153		1		1	44

INOIAN REGISTER POPULATION BY SEX AND RESIDENCE-31/12/85-POPULATION DU REGISTRE DES INOISIENS SELON LE SEXE ET LA RESIDENCE PAGE 00005
 FOR GROUPS, RESPONSIBILITY CENTRES, REGIONS AND CANADA POUR LES GROUPES, CENTRES DE RESPONSABILITE, REGIONS ET CANADA

-REGION 1
 ATLANTIC REGION
 -REGION DE L'ATLANTIQUE
 -NOVA SCOTIA DISTRICT (274)
 -DISTRICT DE LA
 NOUVELLE-ECOSSE (274)

RESIDENCE - 1 -ON A RESERVE (OWN BANO) -DANS UNE RESERVE (PROPRE BANOE)
 CODE - 2 -ON A RESERVE (OTHER BANO)-DANS UNE RESERVE (AUTRE BANOE)
 LEGEND - 3 -ON CROWN LAND (OWN BANO) -SUR UNE TERRE DE LA COURONNE (PROPRE BANOE)
 - 4 -ON CROWN LAND(OTHER BANO)-SUR UNE TERRE DE LA COURONNE (AUTRE BANOE)
 - 5 -ON CROWN LAND (NO BANO) -SUR UNE TERRE DE LA COURONNE (AUCUNE BANOE)
 - 6 -OFF RESERVE -HORS D'UNE RESERVE

GROUP GROUPE	GROUP NO. NO. DE GROUPE	SEX SEXE	TOTAL	*** ON-DANS ****		TOTAL 1+2	***** ON CROWN LAND *****			TOTAL 3+4+5	OFF-HORS RESERVE 6
				*** RESERVE 1	**** 2		3	4	5		
WHYCOCOMAGH	(274-029)	TOT	494	448	13	461					33
		M	238	218	9	227					11
		F	256	230	4	234					22
RESPONSIBILITY CENTRE CENTRE DE RESPONSABILITE -----											
NOVA SCOTIA DISTRICT (274)		TOT	6,607	4,775	87	4,862	12	6		18	1,727
		M	3,213	2,394	45	2,439	6	2		8	766
		F	3,394	2,381	42	2,423	6	4		10	961
OISTRICIT DE LA NOUVELLE-ECOSSE (274)											
REGION -----											
REGION 1		TOT	14,106	9,885	119	10,004	18	13	5	36	4,066
ATLANTIC REGION		M	6,968	5,016	58	5,074	9	6	1	16	1,878
REGION DE L'ATLANTIQUE		F	7,138	4,869	61	4,930	9	7	4	20	2,188



INDIAN REGISTER POPULATION BY SEX AND RESIDENCE-31/12/85-POPULATION DU REGISTRE DES INDIENS SELON LE SEXE ET LA RESIDENCE PAGE 0006
 FOR GROUPS, RESPONSIBILITY CENTRES, REGIONS AND CANADA POUR LES GROUPES, CENTRES DE RESPONSABILITE, REGIONS ET CANADA

-REGION 2
 QUEBEC REGION
 -REGION DU QUEBEC

RESIDENCE - 1 -ON A RESERVE (OWN BANO) -DANS UNE RESERVE (PROPRE BANDE)
 COOE - 2 -ON A RESERVE (OTHER BANO)-DANS UNE RESERVE (AUTRE BANDE)
 LEGENO - 3 -ON CROWN LAND (OWN BANO) -SUR UNE TERRE DE LA COURONNE (PROPRE BANDE)
 - 4 -ON CROWN LAND(OTHER BANO)-SUR UNE TERRE DE LA COURONNE (AUTRE BANDE)
 - 5 -ON CROWN LAND (NO BAND) -SUR UNE TERRE DE LA COURONNE (AUCUNE BANDE)
 - 6 -OFF RESERVE -HORS D'UNE RESERVE

-ABITIBI SERVICE CENTRE
 (ALGONQUINS) (371)
 -CENTRE DE SERVICES DE
 L'ABITIBI (ALGONQUINS) (371)

GROUP GROUPE	GROUP NO. NO. DE GROUPE	SEX SEXE	TOTAL	*** ON-DANS **** *** RESERVE ****		TOTAL 1+2	***** ON CROWN LAND ***** SUR UNE TERRE DE LA COURONNE			TOTAL 3+4+5	OFF-HORS RESERVE 6	
				1	2		3	4	5			
ABITIBIWINNI	(371-055)	TOT	485	328	5	333	16			16	136	
		M	234	158	4	162	10			10	62	
		F	251	170	1	171	6			6	74	
GRAND LAC VICTORIA	(371-062)	TOT	266		19	19	227			17	244	3
		M	133		11	11	111			9	120	2
		F	133		8	8	116			8	124	1
KIPAWA	(371-065)	TOT	205	135	4	139						67
		M	101	67	2	69						32
		F	105	68	2	70						35
LAC SIMON	(371-063)	TOT	591	465		465			9	9		117
		M	282	220		220			5	5		57
		F	309	245		245			4	4		60
LONG POINT	(371-067)	TOT	355	163		163	74				74	119
		M	181	91		91	42				42	48
		F	175	72		72	32				32	71
TIMISKAMING	(371-064)	TOT	489	315		315	48				48	126
		M	239	165		165	20				20	54
		F	250	150		150	28				28	72
WOLF LAKE	(371-068)	TOT	54		3	3	16		1		17	34
		M	27			3	7				7	20
		F	27		3	3	9		1		10	14
RESPONSIBILITY CENTRE CENTRE DE RESPONSABILITE												

ABITIBI SERVICE CENTRE (ALGONQUINS) (371) CENTRE DE SERVICES DE L'ABITIBI (ALGONQUINS) (371)	(371)	TOT	2,447	1,406	31	1,437	381			27	408	602
		M	1,197	701	17	718	190			14	204	275
		F	1,250	705	14	719	191			13	204	327

INDIAN REGISTER POPULATION BY SEX AND RESIDENCE-31/12/85-POPULATION DU REGISTRE DES INDIENS SELON LE SEXE ET LA RESIDENCE PAGE 00007
 FOR GROUPS, RESPONSIBILITY CENTRES, REGIONS AND CANADA POUR LES GROUPES, CENTRES DE RESPONSABILITE, REGIONS ET CANADA

-REGION 2
 QUEBEC REGION
 -REGION DU QUEBEC

RESIDENCE - 1 -ON A RESERVE (OWN BAND) -DANS UNE RESERVE (PROPRE BANDE)
 COOE - 2 -ON A RESERVE (D'OTHER BAND) -DANS UNE RESERVE (AUTRE BANDE)
 LEGEND - 3 -ON CRDWN LAND (DWN BAND) -SUR UNE TERRE DE LA COURONNE (PROPRE BANDE)
 - 4 -ON CRDWN LAND (OTHER BAND) -SUR UNE TERRE DE LA COURONNE (AUTRE BANDE)
 - 5 -ON CRDWN LAND (ND BAND) -SUR UNE TERRE DE LA COURONNE (AUCUNE BANDE)
 - 6 -OFF RESERVE -HORS D'UNE RESERVE

-ABITIBI SERVICE CENTRE
 (CREE) (372)
 -CENTRE DE SERVICES DE
 L'ABITIBI (CRIS) (372)

GROUP GROUPE	GROUP NO. NO. DE GROUPE	SEX SEXE	TOTAL	*** ON-DANS *** *** RESERVE ***		TOTAL 1+2	***** ON CROWN LAND ***** SUR UNE TERRE DE LA COURONNE			TOTAL 3+4+5	OFF-HOURS RESERVE 6
				1	2		3	4	5		
CHISASIBI	(372-058)	TOT	1,901	4		4	1,831			1,831	66
		M	949	2		2	915			915	32
		F	952	2		2	916			916	34
EASTMAIN	(372-057)	TDT	387				321			321	46
		M	188				167			167	21
		F	179				154			154	25
GREAT WHALE RIVER	(372-095)	TDT	418	1		1	402			402	15
		M	200	1		1	193			193	6
		F	218				209			209	9
MISTASSINI	(372-075)	TOT	2,250	1,416		1,416	523			523	311
		M	1,102	695		695	258			258	149
		F	1,148	721		721	265			265	162
NEMASKA	(372-059)	TOT	231	223	1	224	4			4	3
		M	116	113		113	1			1	2
		F	115	110	1	111	3			3	1
OLD FACTORY	(372-060)	TOT	797	4	6	10	694			694	93
		M	393	2	2	4	345			345	44
		F	404	2	4	6	349			349	49
WASKAGANISH	(372-061)	TOT	1,305		5	5	1,092		136	1,228	72
		M	677		2	2	557		76	633	42
		F	628		3	3	535		60	595	30
WASWANAPI	(372-056)	TDT	924	150		150	622			622	152
		M	476	75		75	333			333	68
		F	448	75		75	289			289	84
RESPONSIBILITY CENTRE CENTRE DE RESPONSABILITE											

ABITIBI SERVICE CENTRE (CREE) (372) CENTRE DE SERVICES DE L'ABITIBI (CRIS) (372)		TOT	8,193	1,798	12	1,810	5,489		136	5,625	758
		M	4,101	888	4	892	2,769		76	2,845	364
		F	4,092	910	8	918	2,720		60	2,780	394

INDIAN REGISTER POPULATION BY SEX AND RESIDENCE-31/12/85-POPULATION DU REGISTRE DES INDIENS SELON LE SEXE ET LA RESIDENCE PAGE 0008
 FOR GROUPS, RESPONSIBILITY CENTRES, REGIONS AND CANADA POUR LES GROUPES, CENTRES DE RESPONSABILITE, REGIONS ET CANADA

-REGION 2 RESIDENCE - 1 -ON A RESERVE (OWN BANO) -OANS UNE RESERVE (PROPRE BANOE)
 QUEBEC REGION COOE - 2 -ON A RESERVE (OTHER BANO)-OANS UNE RESERVE (AUTRE BANOE)
 -REGION DU QUEBEC LEGENO - 3 -ON CROWN LANO (OWN BANO) -SUR UNE TERRE OE LA COURONNE (PROPRE BANDE)
 -MONTREAL SERVICE CENTRE (373) - 4 -ON CROWN LANO(OTHER BANO)-SUR UNE TERRE OE LA COURONNE (AUTRE BANOE)
 -CENTRE DE SERVICES DE MONTREAL (373) - 5 -ON CROWN LANO (NO BANO) -SUR UNE TERRE OE LA COURONNE (AUCUNE BANDE)
 - 6 -OFF RESERVE -HORS D'UNE RESERVE

GROUP GROUPE	GROUP NO. NO. DE GROUPE	SEX SEXE	TOTAL	*** ON-DANS **** *** RESERVE ****		TOTAL 1+2	***** ON CROWN LAND ***** SUR UNE TERRE DE LA COURONNE			TOTAL 3+4+5	OFF-HORS RESERVE 6
				1	2		3	4	5		
ABENAKIS DE WOLINAK (373-071)	TOT		83	51	1	52					31
	M		37	21		21					16
	F		46	30	1	31					15
BARRIERE LAKE (373-074)	TOT		403	69	1	70	280			280	53
	M		201	37	1	38	139			139	24
	F		202	32		32	141			141	29
KAHNAWAKE (373-070)	TOT		5,513	5,413		5,413					100
	M		2,696	2,646		2,646					50
	F		2,817	2,767		2,767					50
ODANAK (373-072)	TOT		701	195	1	196	17			17	488
	M		319	81	1	82	6			6	231
	F		382	114		114	11			11	257
OKA (373-069)	TOT		1,000	679	3	682	1		27	28	290
	M		479	329	1	330	1		15	16	133
	F		521	350	2	352			12	12	157
RIVER DESERT (373-073)	TOT		1,268	989		989	1			1	278
	M		627	505		505	1			1	121
	F		641	484		484					157
GENERAL LIST (373-814)	TOT		7	6		6					1
	M		3	2		2					1
	F		4	4		4					
RESPONSIBILITY CENTRE CENTRE DE RESPONSABILITE											

MONTREAL SERVICE CENTRE (373) CENTRE DE SERVICES DE MONTREAL (373)	TOT		8,975	7,402	6	7,408	299		27	326	1,241
	M		4,362	3,621	3	3,624	147		15	162	576
	F		4,613	3,781	3	3,784	152		12	164	665

INDIAN REGISTER POPULATION BY SEX AND RESIDENCE-31/12/85-POPULATION DU REGISTRE DES INDIENS SELON LE SEXE ET LA RESIDENCE PAGE 00009
 FOR GROUPS, RESPONSIBILITY CENTRES, REGIONS AND CANADA POUR LES GROUPES, CENTRES DE RESPONSABILITE, REGIONS ET CANADA

-REGION 2
 QUEBEC REGION
 -REGION DU QUEBEC

RESIDENCE - 1 -ON A RESERVE (OWN BANO) -DANS UNE RESERVE (PROPRE BANOE)
 COOE - 2 -ON A RESERVE (OTHER BANO)-DANS UNE RESERVE (AUTRE BANOE)
 LEGEND - 3 -ON CROWN LAND (OWN BANO) -SUR UNE TERRE DE LA COURONNE (PROPRE BANOE)
 - 4 -ON CROWN LAND(OTHER BAND)-SUR UNE TERRE DE LA COURONNE (AUTRE BANOE)
 - 5 -ON CROWN LAND (NO BANO) -SUR UNE TERRE DE LA COURONNE (AUCUNE BANOE)
 - 6 -OFF RESERVE -HORS D'UNE RESERVE

-POINTE-BLEUE OFFICE (377)

-BUREAU DE POINTE-BLEUE (377)

GROUP GROUPE	GROUP NO. NO. DE GROUPE	SEX SEXE	TOTAL	*** ON-DANS **** *** RESERVE ****		TOTAL 1+2	***** ON CROWN LAND ***** SUR UNE TERRE DE LA COURONNE			TOTAL 3+4+5	OFF-HORS RESERVE 6
				1	2		3	4	5		
MANOWAN	(377-078)	TOT	1,189	1,116		1,116			8	8	45
		M	591	572		572			6	6	13
		F	578	544		544			2	2	32
MONTAGNAIS OF LAKE ST. JOHN (377-076)	(377-076)	TOT	2,042	1,467		1,467	3		26	29	546
		M	982	724		724	2		16	18	240
		F	1,060	743		743	1		10	11	306
OBEDIWAN	(377-079)	TOT	1,237	1,071		1,071			19	19	147
		M	638	552		552			9	9	77
		F	599	519		519			10	10	70
WEYMONTACHIE	(377-077)	TOT	696	660		660			2	2	34
		M	345	329		329			1	1	15
		F	351	331		331			1	1	19
RESPONSIBILITY CENTRE CENTRE DE RESPONSABILITE											

	POINTE-BLEUE OFFICE (377)	TOT	5,144	4,314		4,314	3		55	58	772
	BUREAU DE POINTE-BLEUE (377)	M	2,556	2,177		2,177	2		32	34	345
		F	2,588	2,137		2,137	1		23	24	427

INDIAN REGISTER POPULATION BY SEX AND RESIDENCE-31/12/85-POPULATION DU REGISTRE DES INDIENS SELON LE SEXE ET LA RESIDENCE PAGE 00010
 FOR GROUPS, RESPONSIBILITY CENTRES, REGIONS AND CANADA POUR LES GROUPES, CENTRES DE RESPONSABILITE, REGIONS ET CANADA

-REGION 2
 QUEBEC REGION
 -REGION DU QUEBEC

-QUEBEC REGIONAL OFFICE (301)

-BUREAU REGIONAL
 DU QUEBEC (301)

RESIDENCE - 1 -ON A RESERVE (OWN BAND) -OANS UNE RESERVE (PROPRE BANOE)
 COOE - 2 -ON A RESERVE (OTHER BANO)-OANS UNE RESERVE (AUTRE BANOE)
 LEGENO - 3 -ON CROWN LANO (OWN BANO) -SUR UNE TERRE OE LA COURONNE (PROPRE BANOE)
 - 4 -ON CROWN LANO(OTHER BANO)-SUR UNE TERRE OE LA COURONNE (AUTRE BANOE)
 - 5 -ON CROWN LANO (NO BAND) -SUR UNE TERRE OE LA COURONNE (AUCUNE BANOE)
 - 6 -OFF RESERVE -HORS D'UNE RESERVE

GROUP GROUPE	GROUP NO. NO. DE GROUPE	SEX SEXE	TOTAL	*** ON-DANS **** *** RESERVE ****		TOTAL 1+2	***** ON CROWN LAND ***** SUR UNE TERRE DE LA COURONNE			TOTAL 3+4+5	OFF-HORS RESERVE 6
				1	2		3	4	5		
GASPE	(301-053)	TOT	173							1	172
		M	73							1	72
		F	100								
MICMACS OF MARIA	(301-052)	TOT	558	382		382				3	173
		M	269	196		196				1	72
		F	289	186		186				2	101
NATION HURONNE WENOAT	(301-050)	TOT	1,337	785		785					552
		M	645	390		390					255
		F	692	395		395					297
RESTIGOUCHE	(301-051)	TOT	1,834	1,296	8	1,304				1	529
		M	902	657	3	660				1	241
		F	932	639	5	644					288
VIGER	(301-054)	TOT	125	8		8					117
		M	58	1		1					57
		F	67	7		7					60
RESPONSIBILITY CENTRE CENTRE DE RESPONSABILITE											

QUEBEC REGIONAL OFFICE (301)		TOT	4,027	2,471	8	2,479				5	1,543
		M	1,947	1,244	3	1,247				3	697
		F	2,080	1,227	5	1,232				2	846

INDIAN REGISTER POPULATION BY SEX AND RESIDENCE-31/12/85-POPULATION DU REGISTRE DES INDIENS SELON LE SEXE ET LA RESIDENCE PAGE 00011
 FOR GROUPS, RESPONSIBILITY CENTRES, REGIONS AND CANADA POUR LES GROUPES, CENTRES DE RESPONSABILITE, REGIONS ET CANADA

-REGION 2
 QUEBEC REGION
 -REGION DU QUEBEC

-SEPT-ILES DISTRICT (379)

-DISTRICT DE SEPT-ILES (379)

RESIDENCE - 1 -DN A RESERVE (DWN BAND) -DANS UNE RESERVE (PRDPRE BANDE)
 CDDE - 2 -DN A RESERVE (DOTHER BAND)-DANS UNE RESERVE (AUTRE BANDE)
 LEGEND - 3 -DN CRDWN LAND (DWN BAND) -SUR UNE TERRE DE LA CDURONNE (PRDPRE BANDE)
 - 4 -DN CRDWN LAND(DOTHER BAND)-SUR UNE TERRE DE LA CDURDNNE (AUTRE BANDE)
 - 5 -DN CROWN LAND (ND BAND) -SUR UNE TERRE DE LA CDURDNNE (AUCUNE BANDE)
 - 6 -OFF RESERVE -HDRS D'UNE RESERVE

GROUP GROUPE	GROUP NO. NO. DE GROUPE	SEX SEXE	TOTAL	*** DN-DANS **** *** RESERVE ****		TOTAL 1+2	***** ON CROWN LAND ***** SUR UNE TERRE DE LA COURONNE			TOTAL 3+4+5	OFF-HORS RESERVE 6
				1	2		3	4	5		
BETSIAMITES	(379-085)	TDT	2,156	2,033	4	2,037	1			1	118
		M	1,048	1,002	2	1,004					44
		F	1,108	1,031	2	1,033	1			1	74
MINGAN	(379-082)	TDT	347	334	2	336	1			1	10
		M	166	162	1	163					3
		F	181	172	1	173	1			1	7
MONTAGNAIS DE LES ESCOUMINS (379-086)	(379-086)	TDT	150	114		114	6			6	30
		M	72	56		56	4			4	12
		F	78	58		58	2			2	18
MONTAGNAIS DE SCHEFFERVILLE (379-087)	(379-087)	TDT	498	492		492					6
		M	254	249		249					5
		F	244	243		243					1
MONTAGNAIS DE SEPT-ILES ET MAL (379-080)	(379-080)	TDT	1,749	1,638		1,638	1			1	110
		M	838	795		795					43
		F	911	843		843	1			1	67
NASKAPIS DE SCHEFFERVILLE (379-081)	(379-081)	TDT	397	147		147	233			233	17
		M	207	70		70	127			127	10
		F	190	77		77	106			106	7
NATASHQUAN (379-083)	(379-083)	TDT	467	459		459					8
		M	227	222		222					5
		F	240	237		237					3
ROMAINE (379-084)	(379-084)	TDT	648	643		643	2			2	3
		M	341	339		339					2
		F	307	304		304	2			2	1
ST-AUGUSTIN (379-088)	(379-088)	TDT	130	1		1	126			126	3
		M	68	1		1	65			65	2
		F	62				61			61	1
GENERAL LIST (379-816)	(379-816)	TDT	1	1		1					
		M									
		F	1	1		1					

INDIAN REGISTER POPULATION BY SEX AND RESIDENCE-31/12/85-POPULATION DU REGISTRE DES INOVIENS SELON LE SEXE ET LA RESIDENCE PAGE 00012
 FOR GROUPS, RESPONSIBILITY CENTRES, REGIONS AND CANADA POUR LES GROUPES, CENTRES DE RESPONSABILITE, REGIONS ET CANADA

-REGION 2
 QUEBEC REGION
 -REGION DU QUEBEC

RESIDENCE - 1 -DN A RESERVE (DWN BAND) -DANS UNE RESERVE (PRDPRE BANDE)
 CDDE - 2 -DN A RESERVE (D'THER BAND)-DANS UNE RESERVE (AUTRE BANDE)
 LEGEND - 3 -ON CRDWN LAND (DWN BAND) -SUR UNE TERRE DE LA CDURDNNE (PRDPRE BANDE)
 - 4 -DN CRDWN LAND(OTHER BAND)-SUR UNE TERRE DE LA CDURDNNE (AUTRE BANDE)
 - 5 -DN CRDWN LAND (NO BAND) -SUR UNE TERRE DE LA CDURDNNE (AUCUNE BANDE)
 - 6 -OFF RESERVE -HRS D'UNE RESERVE

RESPONSIBILITY CENTRE CENTRE DE RESPONSABILITE	SEX SEXE	TOTAL	*** ON-DANS **** *** RESERVE ****		TOTAL 1+2	***** ON CROWN LAND ***** SUR UNE TERRE DE LA COURONNE			TOTAL 3+4+5	OFF-HORS RESERVE 6
			1	2		3	4	5		
SEPT-ILES OISTRIC (379)	TDT	6,543	5,862	6	5,868	370			370	305
	M	3,221	2,896	3	2,899	196			196	126
DISTRICT OE SEPT-ILES (379)	F	3,322	2,966	3	2,969	174			174	179
REGION										

REGION 2	TDT	35,329	23,253	63	23,316	6,547		245	6,792	5,221
QUEBEC REGION	M	17,384	11,527	30	11,557	3,307		137	3,444	2,383
REGION DU QUEBEC	F	17,945	11,726	33	11,759	3,240		108	3,348	2,838



REGION 3
 ONTARIO REGION
 -REGION DE L'ONTARIO
 LEGEND
 - 1 -DN A RESERVE (DWN BAND) -DANS UNE RESERVE (PDRPRE BANDE)
 - 2 -ON A RESERVE (OTHER BAND)-DANS UNE RESERVE (AUTRE BANDE)
 - 3 -DN CRWN LAND (OWN BAND) -SUR UNE TERRE DE LA COURONNE (PROPRE BANDE)
 - 4 -ON CROWN LAND(OTHER BAND)-SUR UNE TERRE DE LA COURONNE (AUTRE BANDE)
 - 5 -DN CROWN LAND (NO BAND) -SUR UNE TERRE DE LA COURONNE (AUCUNE BANDE)
 - 6 -OFF RESERVE
 -DISTRICT DE BRANTFORD (479)

GROUP NO	GROUP	SEX	SEX	1	2	3	4	5	3+4+5	OFF-HOURS RESERVE
NO DE GROUPE	GROUPE	SEXE	SEXE	*** ON-DANS ***	*** RESERVE ***	TOTAL	SUR UNE TERRE DE LA COURONNE	TOTAL	TOTAL	RESERVE
			TOTAL	1+2	3	4	5	3+4+5	RESERVE	
147	BAY OF QUINTE MOHAWK/SIX NAT	TOT	316	169	147	91	169	147	147	69
69		M	147	78	78	78	78	78	78	78
78		F	169	91	91	91	91	91	91	69
141	BEARFOOT ONONDAGA/SIX NATIONS	TOT	330	189	189	105	189	141	141	57
57		M	162	105	105	105	105	105	105	57
84		F	168	84	84	84	84	84	84	84
165	DELEWARE/SIX NATIONS (479-253)	TOT	351	186	186	95	186	165	165	70
70		M	161	91	91	91	91	91	91	70
95		F	190	95	95	95	95	95	95	95
114	KONADHA SENECA/SIX NATIONS	TOT	235	121	121	56	121	114	114	50
50		M	106	56	56	56	56	50	50	50
64		F	129	65	65	65	65	64	64	64
639	LOWER CAYUGA/SIX NATIONS	TOT	1,803	1,159	1,164	587	1,164	639	639	297
297		M	884	584	587	577	587	297	297	342
342		F	919	575	577	577	577	342	342	709
709	LOWER MOHAWK/SIX NATIONS	TOT	1,909	1,192	1,200	593	1,200	709	709	329
329		M	922	589	593	607	593	329	329	380
380		F	987	603	607	607	607	380	380	176
176	MISSISSAUGAS OF THE CREDIT	TOT	764	586	588	284	588	176	176	81
81		M	365	284	284	304	284	81	81	95
95		F	399	302	304	304	304	95	95	105
105	NIHARONDASA SENECA/SIX NATIONS	TOT	191	86	86	49	86	105	105	52
52		M	101	49	49	37	49	52	52	53
53		F	90	37	37	37	37	53	53	399
399	TUSCARORA/SIX NATIONS(479-245)	TOT	998	599	599	299	599	399	399	183
183		M	482	299	299	300	299	183	183	216
216		F	516	300	300	300	300	216	216	602
602	UPPER CAYUGA/SIX NATIONS	TOT	1,402	800	800	400	800	602	602	262
262		M	662	400	400	400	400	262	262	340
340		F	740	400	400	400	400	340	340	

INDIAN REGISTER POPULATION BY SEX AND RESIDENCE-31/12/85-POPULATION DU REGISTRE DES INDIENS SELON LE SEXE ET LA RESIDENCE PAGE 00014
 FOR GROUPS, RESPONSIBILITY CENTRES, REGIONS AND CANADA POUR LES GROUPES, CENTRES DE RESPONSABILITE, REGIONS ET CANADA

-REGION 3
 ONTARIO REGION
 -REGION DE L'ONTARIO
 -BRANTFORD DISTRICT (479)
 -DISTRICT DE BRANTFORD (479)

RESIDENCE - 1 -ON A RESERVE (OWN BAND) -DANS UNE RESERVE (PROPRE BANDE)
 COOE - 2 -ON A RESERVE (OTHER BANO)-DANS UNE RESERVE (AUTRE BANDE)
 LEGENO - 3 -ON CROWN LAND (OWN BANO) -SUR UNE TERRE DE LA COURONNE (PROPRE BANDE)
 - 4 -ON CROWN LAND(OTHER BANO)-SUR UNE TERRE DE LA COURONNE (AUTRE BANDE)
 - 5 -ON CROWN LAND (NO BANO) -SUR UNE TERRE DE LA COURONNE (AUCUNE BANDE)
 - 6 -OFF RESERVE -HORS D'UNE RESERVE

GROUP GROUPE	GROUP NO NO. DE GROUPE	SEX SEXE	TOTAL	*** ON-DANS **** *** RESERVE ****		TOTAL 1+2	***** ON CROWN LAND ***** SUR UNE TERRE DE LA COURONNE			TOTAL 3+4+5	OFF-HORS RESERVE 6
				1	2		3	4	5		
UPPER MOHAWK/SIX NATIONS (479-257)		TOT	2,545	1,592		1,592					953
		M	1,199	765		765					434
		F	1,346	827		827					519
WALKER MOHAWK/SIX NATIONS (479-255)		TOT	254	164		164					90
		M	130	82		82					48
		F	124	82		82					42
GENERAL LIST (479-821)		TOT	1								1
		M	1								1
		F									
RESPONSIBILITY CENTRE CENTRE DE RESPONSABILITE -----											
BRANTFORD DISTRICT (479)		TOT	12,451	7,605	15	7,620			1	1	4,830
		M	6,001	3,756	7	3,763			1	1	2,237
		F	6,450	3,849	8	3,857					2,593
DISTRICT DE BRANTFORD (479)											

INDIAN REGISTER POPULATION BY SEX AND RESIDENCE-31/12/85-POPULATION DU REGISTRE DES INDIENS SELON LE SEXE ET LA RESIDENCE PAGE 00015
 FDR GROUPS, RESPONSIBILITY CENTRES, REGIONS AND CANADA POUR LES GROUPES, CENTRES DE RESPONSABILITE, REGIONS ET CANADA

-REGION 3
 ONTARIO REGION
 REGION DE L'ONTARIO

-BRUCE DISTRICT (478)

-DISTRICT DE BRUCE (478)

RESIDENCE - 1 -ON A RESERVE (OWN BANO) -DANS UNE RESERVE (PROPRE BANOE)
 COOE - 2 -ON A RESERVE (D'THER BAND)-DANS UNE RESERVE (AUTRE BANOE)
 LEGEND - 3 -ON CROWN LAND (OWN BAND) -SUR UNE TERRE DE LA COURONNE (PROPRE BANOE)
 - 4 -ON CROWN LAND(D'THER BAND)-SUR UNE TERRE DE LA COURDNNE (AUTRE BANDE)
 - 5 -ON CROWN LAND (ND BAND) -SUR UNE TERRE DE LA CDURDNNE (AUCUNE BANDE)
 - 6 -DFF RESERVE -HORS D'UNE RESERVE

GROUP GROUPE	GROUP NO. NO. DE GROUPE	SEX SEXE	TOTAL	*** ON-DANS *** *** RESERVE ****		TOTAL 1+2	***** ON CROWN LAND ***** SUR UNE TERRE DE LA COURONNE			TOTAL 3+4+5	OFF-HORS RESERVE 6
				1	2		3	4	5		
CHIPPEWAS OF NAWASH (478-122)		TOT	941	527	4	531					410
		M	475	269	2	271					204
		F	466	258	2	260					206
SAUGEEN (478-123)		TOT	880	597	23	620					260
		M	455	313	12	325					130
		F	425	284	11	295					130
RESPONSIBILITY CENTRE CENTRE DE RESPDNSABILITE											

BRUCE DISTRICT (478)		TOT	1,821	1,124	27	1,151					670
		M	930	582	14	596					334
DISTRICT DE BRUCE (478)		F	891	542	13	555					336

INDIAN REGISTER POPULATION BY SEX AND RESIDENCE-31/12/85-POPULATION DU REGISTRE DES INDIENS SELON LE SEXE ET LA RESIDENCE PAGE 00016
 FOR GROUPS,RESPONSIBILITY CENTRES,REGIDNS AND CANADA POUR LES GROUPES, CENTRES DE RESPNSABILITE, REGIDNS ET CANADA

-REGION 3
 ONTARIO REGION
 -REGION DE L'ONTARIO
 -FORT FRANCES DISTRICT (485)
 -DISTRICT DE FORT FRANCES (485)

RESIDENCE - 1 -ON A RESERVE (OWN BAND) -DANS UNE RESERVE (PROPRE BANDE)
 CODE - 2 -ON A RESERVE (OTHER BAND)-DANS UNE RESERVE (AUTRE BANDE)
 LEGEND - 3 -DN CRDWN LAND (DWN BAND) -SUR UNE TERRE DE LA COURONNE (PROPRE BANDE)
 - 4 -ON CROWN LAND(OTHER BAND)-SUR UNE TERRE DE LA COURONNE (AUTRE BANDE)
 - 5 -DN CROWN LAND (NO BAND) -SUR UNE TERRE DE LA COURONNE (AUCUNE BANDE)
 - 6 -OFF RESERVE -HORS D'UNE RESERVE

GROUP GROUPE	GROUP NO. NO. DE GROUPE	SEX SEXE	TOTAL	*** ON-DANS *** *** RESERVE ****		TOTAL 1+2	***** ON CROWN LAND ***** SUR UNE TERRE DE LA COURONNE			TOTAL 3+4+5	OFF-HORS RESERVE 6
				1	2		3	4	5		
BIG GRASSY	(485-124)	TOT	312	194	3	197		10		10	105
		M	155	97		97		4		4	54
		F	157	97	3	100		6		6	51
BIG ISLAND	(485-125)	TOT	228	53	28	81		14		14	133
		M	116	29	14	43		7		7	66
		F	112	24	14	38		7		7	67
COUCHICHING	(485-126)	TOT	781	411	9	420		16		16	345
		M	403	218	2	220		4		4	179
		F	378	193	7	200		12		12	166
LAC LA CRDIX	(485-127)	TOT	242	215		215		6		6	21
		M	135	124		124		2		2	9
		F	107	91		91		4		4	12
NAICATCHEWENIN	(485-128)	TOT	203	169	3	172		1		1	30
		M	104	88	2	90					14
		F	99	81	1	82		1		1	16
NICICKDUSEMENEKANING	(485-129)	TOT	122	83	4	87					35
		M	65	45	2	47					18
		F	57	38	2	40					17
OJIBWAYS OF ONEGAMING	(485-131)	TOT	375	237	10	247		3		3	125
		M	191	125	5	130		1		1	60
		F	184	112	5	117		2		2	65
RAINY RIVER	(485-130)	TOT	513	205	20	225		2		2	286
		M	256	106	9	115		1		1	140
		F	257	99	11	110		1		1	146
SEINE RIVER	(485-132)	TOT	409	238	8	246		10		10	153
		M	190	118		118		2		2	70
		F	219	120	8	128		8		8	83
STANGECDMING	(485-133)	TOT	42	17	9	26					16
		M	22	11	5	16					6
		F	20	6	4	10					10
RESPONSIBILITY CENTRE CENTRE DE RESPNSABILITE											

FORT FRANCES DISTRICT (485)		TOT	3,227	1,822	94	1,916		62		62	1,249
		M	1,637	961	39	1,000		21		21	616
DISTRICT DE FORT FRANCES (485)		F	1,590	861	55	916		41		41	633

INDIAN REGISTER POPULATION BY SEX AND RESIDENCE-31/12/85-POPULATION DU REGISTRE DES INDIENS SELON LE SEXE ET LA RESIDENCE PAGE 00017
 FOR GROUPS, RESPONSIBILITY CENTRES, REGIONS AND CANADA POUR LES GROUPE, CENTRES DE RESPONSABILITE, REGIONS ET CANADA

-REGION 3
 ONTARIO REGION
 -REGION DE L'ONTARIO

-JAMES BAY DISTRICT (486)

-DISTRICT DE LA BAIE JAMES
 (486)

RESIDENCE - 1 -DN A RESERVE (DWN BAND) -DANS UNE RESERVE (PRDPRE BANDE)
 CDDE - 2 -ON A RESERVE (D'THER BAND)-DANS UNE RESERVE (AUTRE BANDE)
 LEGEND - 3 -ON CROWN LAND (DWN BAND) -SUR UNE TERRE DE LA CDURDNNE (PROPRE BANDE)
 - 4 -DN CROWN LAND(OTHER BAND)-SUR UNE TERRE DE LA CDURONNE (AUTRE BANDE)
 - 5 -ON CROWN LAND (NO BANO) -SUR UNE TERRE DE LA COURONNE (AUCUNE BANDE)
 - 6 -OFF RESERVE -HDRS D'UNE RESERVE

GROUP GROUPE	GROUP NO. NO. DE GROUPE	SEX SEXE	TOTAL	*** ON-DANS ****		TOTAL 1+2	***** ON CROWN LAND *****					OFF-HORS RESERVE 6
				*** RESERVE **** 1	2		SUR UNE TERRE DE LA COURONNE					
							3	4	5	3+4+5		
ALBANY	(486-142)	TOT	2,011	1,342	9	1,351		2			2	658
		M	1,017	684	1	685		2			2	330
		F	994	658	8	666						328
ATTAWAPISKAT	(486-143)	TOT	1,622	982	7	989	2	19			21	612
		M	812	514	3	517	1	8			9	286
		F	810	468	4	472	1	11			12	326
MOOSE FACTORY	(486-144)	TDT	1,660	1,090	8	1,098	2			2	4	558
		M	839	550	3	553	1				1	285
		F	821	540	5	545	1			2	3	273
NEW POST	(486-145)	TOT	79									79
		M	45									45
		F	34									34
WEENUSK	(486-146)	TDT	276	1		1	158				158	117
		M	154				88				88	66
		F	122	1		1	70				70	51
RESPONSIBILITY CENTRE CENTRE DE RESPONSABILITE												

JAMES BAY DISTRICT (486)		TOT	5,648	3,415	24	3,439	162	21	2	185	2,024	
DISTRICT DE LA BAIE JAMES (486)		M	2,867	1,748	7	1,755	90	10		100	1,012	
		F	2,781	1,667	17	1,684	72	11	2	85	1,012	

INDIAN REGISTER POPULATION BY SEX AND RESIDENCE-31/12/85-POPULATION DU REGISTRE DES INDIENS SELON LE SEXE ET LA RESIDENCE PAGE 00018
 FOR GROUPS, RESPONSIBILITY CENTRES, REGIONS AND CANADA POUR LES GROUPES, CENTRES DE RESPONSABILITE, REGIONS ET CANADA

-REGION 3
 ONTARIO REGION
 -REGION DE L'ONTARIO
 -KENORA DISTRICT (487)
 -DISTRICT DE KENORA (487)

RESIDENCE - 1 -DN A RESERVE (DWN BAND) -DANS UNE RESERVE (PRDPRE BANDE)
 CDEE - 2 -DN A RESERVE (DOTHER BAND)-DANS UNE RESERVE (AUTRE BANDE)
 LEGEND - 3 -DN CRDWN LAND (OWN BAND) -SUR UNE TERRE DE LA CDURDNNE (PRDPRE BANDE)
 - 4 -DN CRDWN LAND(DOTHER BAND)-SUR UNE TERRE DE LA CDURDNNE (AUTRE BANDE)
 - 5 -DN CROWN LAND (ND BAND) -SUR UNE TERRE DE LA CDURDNNE (AUCUNE BANDE)
 - 6 -DFF RESERVE -HDRS D'UNE RESERVE

GROUP GROUPE	GROUP NO. NO. DE GROUPE	SEX SEXE	TOTAL	*** ON-DANS *** *** RESERVE ****		TOTAL 1+2	***** ON CROWN LAND ***** SUR UNE TERRE DE LA COURONNE			TOTAL 3+4+5	OFF-HORS RESERVE 6
				1	2		3	4	5		
DALLES	(487-147)	TDT	136	19	25	44	1			1	91
		M	66	13	13	26	1			1	39
		F	70	6	12	18					52
EAGLE LAKE	(487-148)	TDT	186	134	5	139	1	1		2	45
		M	93	72	2	74		1		1	18
		F	93	62	3	65	1			1	27
GRASSY NARROWS	(487-149)	TDT	695	483	6	489	1			1	205
		M	349	260	3	263					86
		F	346	223	3	226	1			1	119
ISLINGTON	(487-150)	TDT	911	624	30	654					257
		M	474	334	12	346					128
		F	437	290	18	308					129
NORTHWEST ANGLE NO.33	(487-151)	TDT	208	116	16	132					76
		M	94	58	6	64					30
		F	114	58	10	68					46
NORTHWEST ANGLE NO.37	(487-152)	TDT	135	79	9	88		1		1	46
		M	64	39	3	42					22
		F	71	40	6	46		1		1	24
RAT PORTAGE	(487-153)	TDT	309	195	9	204					105
		M	150	99	4	103					47
		F	159	96	5	101					58
SHOAL LAKE NO.39	(487-154)	TDT	326	226	25	251					75
		M	164	115	12	127					37
		F	162	111	13	124					38
SHOAL LAKE NO.40	(487-155)	TDT	246	136	9	145					101
		M	125	66	4	70					55
		F	121	70	5	75					46
WABAUSKANG	(487-156)	TDT	88	9	10	19					69
		M	48	7	4	11					37
		F	40	2	6	8					32
WABIGOON	(487-157)	TDT	167	74	1	75					92
		M	83	40		40					43
		F	84	34	1	35					49
WASHAGAMIS BAY	(487-235)	TDT	141	97	6	103					38
		M	68	49	3	52					16
		F	73	48	3	51					22

INDIAN REGISTER POPULATION BY SEX AND RESIDENCE-31/12/85-POPULATION DU REGISTRE DES INDIENS SELON LE SEXE ET LA RESIDENCE PAGE 00019
 FOR GROUPS, RESPONSIBILITY CENTRES, REGIONS AND CANADA POUR LES GROUPES, CENTRES DE RESPONSABILITE, REGIONS ET CANADA

-REGION 3
 ONTARIO REGION
 -REGION DE L'ONTARIO
 -KENORA DISTRICT (487)
 -DISTRICT DE KENORA (487)

RESIDENCE - 1 -ON A RESERVE (OWN BANO) -DANS UNE RESERVE (PROPRE BANOE)
 CODE - 2 -ON A RESERVE (OTHER BAND)-DANS UNE RESERVE (AUTRE BANDE)
 LEGEND - 3 -ON CROWN LAND (DWN BAND) -SUR UNE TERRE DE LA COURONNE (PROPRE BANDE)
 - 4 -DN CROWN LAND(OTHER BANO)-SUR UNE TERRE DE LA COURONNE (AUTRE BANDE)
 - 5 -DN CROWN LAND (NO BANO) -SUR UNE TERRE DE LA COURONNE (AUCUNE BANOE)
 - 6 -DFF RESERVE -HDS D'UNE RESERVE

GROUP GROUPE	GROUP NO. NO. DE GROUPE	SEX SEXE	TOTAL	*** ON-DANS **** *** RESERVE ****		TOTAL 1+2	***** ON CROWN LAND ***** SUR UNE TERRE DE LA COURONNE			TOTAL 3+4+5	OFF-HORS RESERVE 6
				1	2		3	4	5		
WHITEFISH BAY	(487-158)	TOT	589	463	10	473		5		5	111
		M	287	239	7	246		3		3	38
		F	302	224	3	227		2		2	73
RESPONSIBILITY CENTRE CENTRE DE RESPONSABILITE -----											
KENORA DISTRICT (487)		TDT	4,137	2,655	161	2,816	3	7		10	1,311
		M	2,065	1,391	73	1,464	1	4		5	596
DISTRICT DE KENORA (487)		F	2,072	1,264	88	1,352	2	3		5	715

INDIAN REGISTER POPULATION BY SEX AND RESIDENCE-31/12/85-POPULATION DU REGISTRE DES INDIENS SELON LE SEXE ET LA RESIDENCE PAGE 00021
 FOR GROUPS, RESPONSIBILITY CENTRES, REGIONS AND CANADA POUR LES GROUPES, CENTRES DE RESPONSABILITE, REGIONS ET CANADA

-REGION 3
 ONTARIO REGION
 -REGION DE L'ONTARIO

RESIDENCE - 1 -ON A RESERVE (OWN BAND) -DANS UNE RESERVE (PROPRE BANDE)
 CODE - 2 -ON A RESERVE (OTHER BANO)-OANS UNE RESERVE (AUTRE BANDE)
 LEGEND - 3 -ON CROWN LAND (OWN BAND) -SUR UNE TERRE DE LA COURONNE (PROPRE BANOE)
 - 4 -ON CROWN LAND (OTHER BAND)-SUR UNE TERRE DE LA COURONNE (AUTRE BANOE)
 - 5 -ON CROWN LAND (NO BAND) -SUR UNE TERRE DE LA COURONNE (AUCUNE BANDE)
 - 6 -OFF RESERVE -HORS D'UNE RESERVE

RESPONSIBILITY CENTRE CENTRE DE RESPONSABILITE	SEX SEXE	TOTAL	*** ON-DANS **** *** RESERVE ****		TOTAL 1+2	***** ON CROWN LAND ***** SUR UNE TERRE DE LA COURONNE			TOTAL 3+4+5	OFF-HORS RESERVE 6
			1	2		3	4	5		
LAKEHEAD DISTRICT (492)	TOT	3,283	1,799	49	1,848	233		68	301	1,134
	M	1,651	940	29	969	127		37	164	518
DISTRICT DE LAKEHEAD (492)	F	1,632	859	20	879	106		31	137	616

INDIAN REGISTER POPULATION BY SEX AND RESIDENCE-31/12/85-POPULATION DU REGISTRE DES INDIENS SELON LE SEXE ET LA RESIDENCE PAGE 00022
 FOR GROUPS, RESPONSIBILITY CENTRES, REGIONS AND CANADA POUR LES GROUPES, CENTRES DE RESPONSABILITE, REGIONS ET CANADA

-REGION 3
 ONTARIO REGION
 -REGION DE L'ONTARIO
 -LONDON DISTRICT (471)
 -DISTRICT DE LONDON (471)

RESIDENCE - 1 -ON A RESERVE (OWN BANO) -DANS UNE RESERVE (PROPRE BANOE)
 COOE - 2 -ON A RESERVE (OTHER BANO) -DANS UNE RESERVE (AUTRE BANOE)
 LEGENO - 3 -ON CROWN LAND (OWN BANO) -SUR UNE TERRE DE LA COURONNE (PROPRE BANOE)
 - 4 -ON CROWN LAND (OTHER BANO) -SUR UNE TERRE DE LA COURONNE (AUTRE BANOE)
 - 5 -ON CROWN LAND (NO BANO) -SUR UNE TERRE DE LA COURONNE (AUCUNE BANOE)
 - 6 -OFF RESERVE -HORS D'UNE RESERVE

GROUP GROUPE	GROUP NO NO. DE GROUPE	SEX SEXE	TOTAL	*** ON-DANS *** *** RESERVE ****		TOTAL 1+2	***** ON CROWN LAND ***** SUR UNE TERRE DE LA COURONNE			TOTAL 3+4+5	OFF-HORS RESERVE 6
				1	2		3	4	5		
CALDWELL (471-165)		TOT	79								79
		M	38								38
		F	41								
CHIPPEWAS KETTLE & STONY POINT (471-171)		TOT	1,070	709	28	737					333
		M	545	379	12	391					154
		F	525	330	16	346					179
CHIPPEWAS OF SARNIA (471-172)		TOT	896	483	45	528					368
		M	456	268	23	291					165
		F	440	215	22	237					203
CHIPPEWAS OF THE THAMES (471-166)		TOT	1,242	671	51	722					520
		M	591	341	18	359					232
		F	651	330	33	363					288
MORAVIAN OF THE THAMES (471-167)		TOT	560	338	20	358					202
		M	273	168	9	177					96
		F	287	170	11	181					106
MUNCEYS OF THE THAMES(471-168)		TOT	252	133	3	136					116
		M	119	68	1	69					50
		F	133	65	2	67					66
ONEIDAS OF THE THAMES(471-169)		TOT	2,772	1,406	24	1,430					1,342
		M	1,302	710	10	720					582
		F	1,470	696	14	710					760
WALPOLE ISLAND (471-170)		TOT	2,187	1,621	21	1,642					545
		M	1,116	861	12	873					243
		F	1,071	760	9	769					302
RESPONSIBILITY CENTRE CENTRE DE RESPONSABILITE											

LONDON DISTRICT (471)		TOT	9,058	5,361	192	5,553					3,505
		M	4,440	2,795	85	2,880					1,560
		F	4,618	2,566	107	2,673					1,945
DISTRICT DE LONDON (471)											

INDIAN REGISTER POPULATION BY SEX AND RESIDENCE-31/12/85-POPULATION DU REGISTRE DES INDIENS SELON LE SEXE ET LA RESIDENCE PAGE 00023
 FOR GROUPS, RESPONSIBILITY CENTRES, REGIONS AND CANADA POUR LES GROUPES, CENTRES DE RESPONSABILITE, REGIONS ET CANADA

-REGION 3
 ONTARIO REGION
 -REGION DE L'ONTARIO
 -NAKINA DISTRICT (489)
 -DISTRICT DE NAKINA (489)

RESIDENCE - 1 -ON A RESERVE (OWN BANO) -DANS UNE RESERVE (PROPRE BANOE)
 COOE - 2 -ON A RESERVE (OTHER BANO)-DANS UNE RESERVE (AUTRE BANOE)
 LEGEND - 3 -ON CROWN LAND (OWN BAND) -SUR UNE TERRE DE LA COURONNE (PROPRE BANOE)
 - 4 -ON CROWN LAND(OTHER BANO)-SUR UNE TERRE DE LA COURONNE (AUTRE BANOE)
 - 5 -ON CROWN LAND (NO BANO) -SUR UNE TERRE DE LA COURONNE (AUCUNE BANOE)
 - 6 -OFF RESERVE -HORS D'UNE RESERVE

GROUP GROUPE	GROUP NO. NO. DE GROUPE	SEX SEXE	TOTAL	*** ON-DANS **** *** RESERVE ****		TOTAL 1+2	***** ON CROWN LAND ***** SUR UNE TERRE DE LA COURONNE			TOTAL 3+4+5	OFF-HORS RESERVE 6
				1	2		3	4	5		
AROLAND	(489-242)	TOT	227	17		17					210
		M	114	7		7					107
		F	113	10		10					103
CONSTANCE LAKE	(489-182)	TOT	839	624	8	632			10	10	197
		M	436	322	4	326			4	4	106
		F	403	302	4	306			6	6	91
FORT HOPE	(489-183)	TOT	1,245	757	12	769	34		44	78	398
		M	640	384	4	388	14		26	40	212
		F	605	373	8	381	20		18	38	186
LANSDOWNE HOUSE	(489-239)	TOT	178	21		21	153		4	157	
		M	95	10		10	83		2	85	
		F	83	11		11	70		2	72	
LONG LAKE NO.58	(489-184)	TOT	638	395	9	404			5	5	229
		M	328	200	4	204			3	3	121
		F	310	195	5	200			2	2	108
LONG LAKE NO.77	(489-185)	TOT	321	143	3	146					175
		M	169	74	2	76					93
		F	152	69	1	70					82
MARTIN FALLS	(489-186)	TOT	290	179	23	202			1	1	87
		M	140	93	10	103			1	1	36
		F	150	86	13	99					51
SUMMER BEAVER	(489-241)	TOT	269	6		6	4		259	263	
		M	145	3		3	2		140	142	
		F	124	3		3	2		119	121	
WEBEQUIE	(489-240)	TOT	458	1		1	396		56	452	5
		M	244				215		27	242	2
		F	214	1		1	181		29	210	3
RESPONSIBILITY CENTRE CENTRE DE RESPONSABILITE											

NAKINA DISTRICT (489)		TOT	4,465	2,143	55	2,198	587		379	966	1,301
		M	2,311	1,093	24	1,117	314		203	517	677
DISTRICT DE NAKINA (489)		F	2,154	1,050	31	1,081	273		176	449	624

INDIAN REGISTER POPULATION BY SEX AND RESIDENCE-31/12/85-POPULATION DU REGISTRE DES INDIENS SELON LE SEXE ET LA RESIDENCE PAGE 00024
 FOR GROUPS, RESPONSIBILITY CENTRES, REGIONS AND CANADA POUR LES GROUPES, CENTRES DE RESPONSABILITE, REGIONS ET CANADA

-REGION 3 RESIDENCE - 1 -ON A RESERVE (OWN BANO) -OANS UNE RESERVE (PROPRE BANOE)
 ONTARIO REGION COOE - 2 -ON A RESERVE (OTHER BANO) -OANS UNE RESERVE (AUTRE BANOE)
 -REGION DE L'ONTARIO LEGENO - 3 -ON CROWN LAND (OWN BANO) -SUR UNE TERRE DE LA COURONNE (PROPRE BANDE)
 -PETERBOROUGH DISTRICT (476) - 4 -ON CROWN LAND (OTHER BANO) -SUR UNE TERRE DE LA COURONNE (AUTRE BANOE)
 - 5 -ON CROWN LAND (NO BANO) -SUR UNE TERRE DE LA COURONNE (AUCUNE BANOE)
 -DISTRICT DE PETERBOROUGH (476) - 6 -OFF RESERVE -HORS D'UNE RESERVE

GROUP GROUPE	GROUP NO. NO. DE GROUPE	SEX SEXE	TOTAL	*** ON-DANS *** *** RESERVE ****		TOTAL 1+2	***** ON CROWN LAND ***** SUR UNE TERRE DE LA COURONNE			TOTAL 3+4+5	OFF-HORS RESERVE 6
				1	2		3	4	5		
ALDERVILLE	(476-160)	TOT	254	131	3	134					120
		M	126	66	2	68					58
		F	128	65	1	66					62
BEAUSOLEIL	(476-141)	TOT	796	565	6	571	3			3	222
		M	382	275	2	277	1			1	104
		F	414	290	4	294	2			2	118
CHIPPEWAS OF GEORGINA ISLAND (476-138)	(476-138)	TOT	244	117	7	124					120
		M	122	62	2	64					58
		F	122	55	5	60					62
CHIPPEWAS OF RAMA	(476-139)	TOT	555	365	3	368					187
		M	273	195	1	196					77
		F	282	170	2	172					110
CURVE LAKE	(476-161)	TOT	820	599	1	600	1		6	7	213
		M	382	305		305					77
		F	438	294	1	295	1		6	7	136
GIBSON	(476-134)	TOT	259	77		77					182
		M	122	34		34					88
		F	137	43		43					94
GOLDEN LAKE	(476-163)	TOT	601	278		278					323
		M	297	154		154					143
		F	304	124		124					180
HIAWATHA	(476-162)	TOT	150	91		91					59
		M	67	39		39					28
		F	83	52		52					31
MOHAWKS OF AKWESASNE	(476-159)	TOT	4,818	4,416	28	4,444					374
		M	2,334	2,158	12	2,170					164
		F	2,484	2,258	16	2,274					210
MOHAWKS OF THE BAY OF QUINTE (476-164)	(476-164)	TOT	2,876	1,357	3	1,360					1,516
		M	1,316	641	1	642					674
		F	1,560	716	2	718					842
MOOSE DEER POINT	(476-135)	TOT	171	80		80		1		1	90
		M	74	40		40		1		1	33
		F	97	40		40					57
PARRY ISLAND	(476-136)	TOT	442	258	2	260					182
		M	209	134	1	135					74
		F	233	124	1	125					108

INDIAN REGISTER POPULATION BY SEX AND RESIDENCE-31/12/85-POPULATION DU REGISTRE DES INDIENS SELON LE SEXE ET LA RESIDENCE PAGE 00025
 FOR GROUPS, RESPONSIBILITY CENTRES, REGIONS AND CANADA POUR LES GROUPES, CENTRES DE RESPONSABILITE, REGIONS ET CANADA

-REGION 3
 ONTARIO REGION
 -REGION DE L'ONTARIO
 -PETERBOROUGH DISTRICT (476)
 -DISTRICT DE PETERBOROUGH (476)

RESIDENCE - 1 -DN A RESERVE (OWN BAND) -DANS UNE RESERVE (PRDPRE BANDE)
 CODE - 2 -DN A RESERVE (DOTHER BAND)-DANS UNE RESERVE (AUTRE BANDE)
 LEGEND - 3 -ON CROWN LAND (OWN BAND) -SUR UNE TERRE DE LA COURDNNE (PROPRE BANDE)
 - 4 -DN CROWN LAND(DTHER BAND)-SUR UNE TERRE DE LA COURDNNE (AUTRE BANDE)
 - 5 -DN CRDWN LAND (NO BAND) -SUR UNE TERRE DE LA CDURDNNE (AUCUNE BANDE)
 - 6 -OFF RESERVE -HDRS D'UNE RESERVE

GROUP GROUPE	GROUP NO. NO. DE GROUPE	SEX SEXE	TOTAL	*** ON-DANS **** *** RESERVE ****		TOTAL 1+2	***** ON CROWN LAND ***** SUR UNE TERRE DE LA COURONNE			TDTAL 3+4+5	OFF-HORS RESERVE 6
				1	2		3	4	5		
SCUGOG	(476-140)	TDT	50	23		23					27
		M	23	12		12					11
		F	27	11		11					16
GENERAL LIST	(476-819)	TDT	11		11	11					
		M	5		5	5					
		F	6		6	6					
RESPONSIBILITY CENTRE CENTRE DE RESPONSABILITE -----											
PETERBOROUGH DISTRICT (476) DISTRICT DE PETERBOROUGH (476)		TDT	12,047	8,357	64	8,421	4	1	6	11	3,615
		M	5,732	4,115	26	4,141	1	1		2	1,589
		F	6,315	4,242	38	4,280	3		6	9	2,026

INDIAN REGISTER POPULATION BY SEX AND RESIDENCE-31/12/85-POPULATION DU REGISTRE DES INDIENS SELON LE SEXE ET LA RESIDENCE PAGE 00026
 FOR GROUPS, RESPONSIBILITY CENTRES, REGIONS AND CANADA POUR LES GROUPES, CENTRES DE RESPONSABILITE, REGIONS ET CANADA

-REGION 3
 ONTARIO REGION
 -REGION DE L'ONTARIO
 -SIOUX LOOKOUT DISTRICT (494)
 -DISTRICT DE SIOUX
 LOOKOUT (494)

RESIDENCE - 1 -ON A RESERVE (DWN BANO) -DANS UNE RESERVE (PROPRE BANOE)
 CDDE - 2 -ON A RESERVE (D'THER BAND)-DANS UNE RESERVE (AUTRE BANDE)
 LEGEND - 3 -DN CRDWN LAND (OWN BAND) -SUR UNE TERRE DE LA CDURDNNE (PROPRE BANOE)
 - 4 -DN CROWN LAND(OTHER BAND)-SUR UNE TERRE DE LA COURONNE (AUTRE BANOE)
 - 5 -DN CROWN LAND (NO BANO) -SUR UNE TERRE DE LA COURONNE (AUCUNE BANOE)
 - 6 -DFF RESERVE -HORS O'UNE RESERVE

GROUP GROUPE	GROUP NO. NO. DE GROUPE	SEX SEXE	TOTAL	*** ON-DANS **** *** RESERVE ****		TOTAL 1+2	***** ON CROWN LAND ***** SUR UNE TERRE DE LA COURONNE			TOTAL 3+4+5	OFF-HORS RESERVE 6
				1	2		3	4	5		
BEARSKIN LAKE	(494-207)	TDT	467	380	5	385	1		5	6	76
		M	223	185	2	187	1		3	4	32
		F	244	195	3	198			2	2	44
BIG TROUT LAKE	(494-209)	TDT	765	734		734	8			8	23
		M	371	355		355	3			3	13
		F	394	379		379	5			5	10
CARIBOU LAKE	(494-204)	TDT	534	520		520			2	2	12
		M	252	245		245			1	1	6
		F	282	275		275			1	1	6
CAT LAKE	(494-216)	TDT	381	357		357			18	18	6
		M	187	177		177			8	8	2
		F	194	180		180			10	10	4
DEER LAKE	(494-237)	TDT	571	114		114	9		417	426	31
		M	271	57		57	5		199	204	10
		F	300	57		57	4		218	222	21
FORT SEVERN	(494-215)	TOT	321	275	1	276	15			15	30
		M	150	129	1	130	8			8	12
		F	171	146		146	7			7	18
KASABONIKA LAKE	(494-210)	TDT	501	493		493					8
		M	237	232		232					5
		F	264	261		261					3
KEE-WAY-WIN	(494-325)	TDT	377	302	3	305			3	3	69
		M	177	137	1	138			1	1	38
		F	200	165	2	167			2	2	31
KINGFISHER	(494-212)	TDT	280	279		279					1
		M	144	143		143					1
		F	136	136		136					
LAC SEUL	(494-205)	TDT	1,403	634	19	653	14		7	21	729
		M	735	330	13	343	8		2	10	382
		F	668	304	6	310	6		5	11	347
MCDOWELL LAKE	(494-326)	TDT	23	20		20			3	3	
		M	12	11		11			1	1	
		F	11	9		9			2	2	
MUSKRAT DAM LAKE	(494-213)	TOT	216	196		196	1			1	19
		M	109	99		99					10
		F	107	97		97	1			1	9

INDIAN REGISTER POPULATION BY SEX AND RESIDENCE-31/12/85-POPULATION DU REGISTRE DES INDIENS SELON LE SEXE ET LA RESIDENCE PAGE 00027
 FOR GROUPS, RESPONSIBILITY CENTRES, REGIONS AND CANADA POUR LES GROUPES, CENTRES DE RESPONSABILITE, REGIONS ET CANADA

-REGION 3
 ONTARIO REGION
 -REGION DE L'ONTARIO
 -SIOUX LOOKOUT DISTRICT (494)
 -DISTRICT DE SIOUX
 LOOKOUT (494)

RESIDENCE - 1 -ON A RESERVE (OWN BANO) -OANS UNE RESERVE (PROPRE BANOE)
 CDDE - 2 -DN A RESERVE (OTHER BAND)-OANS UNE RESERVE (AUTRE BANDE)
 LEGENO - 3 -ON CROWN LAND (DWN BAND) -SUR UNE TERRE OE LA CDURONNE (PRDPRE BANDE)
 - 4 -ON CROWN LANO(OTHER BAND)-SUR UNE TERRE OE LA COURONNE (AUTRE BANOE)
 - 5 -ON CROWN LANO (NO BANO) -SUR UNE TERRE DE LA CDURONNE (AUCUNE BANOE)
 - 6 -OFF RESERVE -HORS D'UNE RESERVE

GROUP GROUPE	GROUP NO. NO. DE GROUPE	SEX SEXE	TOTAL	*** ON-DANS **** *** RESERVE ****		TOTAL 1+2	***** ON CROWN LAND ***** SUR UNE TERRE DE LA COURONNE			TOTAL 3+4+5	OFF-HORS RESERVE 6
				1	2		3	4	5		
NEW SLATE FALLS	(494-259)	TDT	88	40		40			14	14	34
		M	44	20		20			7	7	17
		F	44	20		20			7	7	17
NORTH SPIRIT	(494-238)	TOT	284	73		73			171	171	40
		M	139	35		35			83	83	21
		F	145	38		38			88	88	19
OSNABURGH	(494-203)	TOT	841	683		683			1	1	157
		M	417	335		335			1	1	81
		F	424	348		348					76
PIKANGIKUM	(494-208)	TOT	1,196	1,114	5	1,119	23			23	54
		M	625	590	1	591	11			11	23
		F	571	524	4	528	12			12	31
POPLAR HILL	(494-236)	TOT	213	192		192	12			12	9
		M	106	96		96	7			7	3
		F	107	96		96	5			5	6
SACHIGO LAKE	(494-214)	TOT	411	331	3	334	2			2	75
		M	194	154	1	155	1			1	38
		F	217	177	2	179	1			1	37
SANDY LAKE	(494-211)	TOT	1,287	1,166	4	1,170	1	5	25	31	86
		M	624	571	2	573		2	15	17	34
		F	663	595	2	597	1	3	10	14	52
SAUGEEN NATION	(494-258)	TDT	130	34		34					96
		M	57	13		13					44
		F	73	21		21					52
WAPEKEKA	(494-206)	TOT	235	233		233	2			2	
		M	122	122		122					
		F	113	111		111	2			2	
WAWAKAPEWIN	(494-234)	TDT	2	2		2					
		M	1	1		1					
		F	1	1		1					
WUNNUMIN	(494-217)	TDT	339	335		335					4
		M	162	160		160					2
		F	177	175		175					2

INDIAN REGISTER POPULATION BY SEX AND RESIDENCE-31/12/85-POPULATION DU REGISTRE DES INDIENS SELON LE SEXE ET LA RESIDENCE PAGE 00028
 FOR GROUPS, RESPONSIBILITY CENTRES, REGIONS AND CANADA POUR LES GROUPES, CENTRES DE RESPONSABILITE, REGIONS ET CANADA

-REGION 3
 ONTARIO REGION
 -REGION DE L'ONTARIO

RESIDENCE - 1 -ON A RESERVE (OWN BANO) -DANS UNE RESERVE (PROPRE BANDE)
 CODE - 2 -ON A RESERVE (OTHER BAND) -DANS UNE RESERVE (AUTRE BANOE)
 LEGENO - 3 -ON CROWN LAND (OWN BAND) -SUR UNE TERRE OE LA COURONNE (PROPRE BANDE)
 - 4 -ON CROWN LAND (OTHER BAND) -SUR UNE TERRE DE LA COURONNE (AUTRE BANDE)
 - 5 -ON CROWN LAND (NO BANO) -SUR UNE TERRE OE LA COURONNE (AUCUNE BANOE)
 - 6 -OFF RESERVE -HORS D'UNE RESERVE

RESPONSIBILITY CENTRE CENTRE DE RESPONSABILITE	SEX SEXE	TOTAL	*** ON-DANS *** *** RESERVE ****		TOTAL 1+2	***** ON CROWN LAND ***** SUR UNE TERRE DE LA COURONNE			TOTAL 3+4+5	OFF-HORS RESERVE 6
			1	2		3	4	5		
SIOUX LOOKOUT DISTRICT (494)	TOT	10,865	8,507	40	8,547	88	5	666	759	1,559
	M	5,359	4,197	21	4,218	44	2	321	367	774
DISTRICT DE SIOUX LOOKOUT (494)	F	5,506	4,310	19	4,329	44	3	345	392	785

INDIAN REGISTER POPULATION BY SEX AND RESIDENCE-31/12/85-POPULATION DU REGISTRE DES INDIENS SELON LE SEXE ET LA RESIDENCE PAGE 00029
 FOR GROUPS, RESPONSIBILITY CENTRES, REGIONS AND CANADA POUR LES GROUPES, CENTRES DE RESPONSABILITE, REGIONS ET CANADA

-REGION 3
 ONTARIO REGION
 -REGION DE L'ONTARIO
 -SUDBURY DISTRICT (411)
 -DISTRICT DE SUDBURY (411)

RESIDENCE - 1 -ON A RESERVE (OWN BAND) -OANS UNE RESERVE (PROPRE BANDE)
 COOE - 2 -ON A RESERVE (OTHER BAND)-OANS UNE RESERVE (AUTRE BANDE)
 LEGENO - 3 -ON CROWN LANO (OWN BAND) -SUR UNE TERRE DE LA COURONNE (PROPRE BANDE)
 - 4 -ON CROWN LANO(OTHER BAND)-SUR UNE TERRE OE LA COURONNE (AUTRE BANDE)
 - 5 -DN CROWN LANO (NO BAND) -SUR UNE TERRE DE LA COURONNE (AUCUNE BANOE)
 - 6 -DFF RESERVE -HORS O'UNE RESERVE

GROUP GROUPE	GROUP NO. NO. DE GROUPE	SEX SEXE	TOTAL	*** ON-DANS **** *** RESERVE ****		TOTAL 1+2	***** ON CROWN LAND ***** SUR UNE TERRE DE LA COURONNE			TOTAL 3+4+5	OFF-HORS RESERVE 6
				1	2		3	4	5		
ABITIBI ONTARIO	(411-233)	TOT	63	1		1					62
		M	38	1		1					37
		F	25								25
BATCHEWANA	(411-198)	TOT	543	374	12	386					157
		M	247	182	4	186					61
		F	296	192	8	200					96
BRUNSWICK HOUSE	(411-228)	TOT	251	105		105					146
		M	134	58		58					76
		F	117	47		47					70
CHAPLEAU CREE	(411-221)	TOT	40	4		4					36
		M	24	1		1					23
		F	16	3		3					13
CHAPLEAU OJIBWAY	(411-229)	TOT	23	23		23					
		M	11	11		11					
		F	12	12		12					
COCKBURN ISLAND	(411-173)	TOT	33					9		9	24
		M	16					4		4	12
		F	17					5		5	12
DOKIS	(411-218)	TOT	310	166		166					144
		M	156	85		85					71
		F	154	81		81					73
FLYING POST	(411-227)	TOT	35								35
		M	20								20
		F	15								15
GARDEN RIVER	(411-199)	TOT	869	787	9	796		9		9	64
		M	419	390	3	393		4		4	22
		F	450	397	6	403		5		5	42
HENVEY INLET	(411-231)	TOT	212	120	1	121					91
		M	98	68		68					30
		F	114	52	1	53					61
MAGNETAWAN	(411-174)	TOT	86	36		36					50
		M	40	20		20					20
		F	46	16		16					30
MATACHEWAN	(411-219)	TOT	159	40		40					119
		M	77	20		20					57
		F	82	20		20					62

INDIAN REGISTER POPULATION BY SEX AND RESIDENCE-31/12/85-POPULATION DU REGISTRE DES INDIENS SELON LE SEXE ET LA RESIDENCE PAGE 00030
 FOR GROUPS, RESPONSIBILITY CENTRES, REGIONS AND CANADA POUR LES GROUPES, CENTRES DE RESPONSABILITE, REGIONS ET CANADA

-REGION 3
 ONTARIO REGION
 -REGION DE L'ONTARIO
 -SUDBURY DISTRICT (411)
 -DISTRICT DE SUDBURY (411)

RESIDENCE - 1 -DN A RESERVE (OWN BAND) -DANS UNE RESERVE (PROPRE BANDE)
 CDDE - 2 -ON A RESERVE (OTHER BANO)-OANS UNE RESERVE (AUTRE BANDE)
 LEGENO - 3 -ON CRDWN LANO (OWN BANO) -SUR UNE TERRE DE LA CDURONNE (PROPRE BANOE)
 - 4 -DN CRDWN LANO(DTHER BAND)-SUR UNE TERRE DE LA CDURDNNE (AUTRE BANDE)
 - 5 -DN CRDWN LAND (ND BANO) -SUR UNE TERRE DE LA COURDNNE (AUCUNE BANDE)
 - 6 -OFF RESERVE -HORS D'UNE RESERVE

GROUP GROUPE	GROUP NO. NO. DE GROUPE	SEX SEXE	TOTAL	*** ON-DANS **** *** RESERVE ****		TOTAL 1+2	***** ON CROWN LAND ***** SUR UNE TERRE DE LA COURONNE			TOTAL 3+4+5	OFF-HORS RESERVE 6
				1	2		3	4	5		
MATTAGAMI	(411-226)	TOT	171	101		101					70
		M	85	55		55					30
		F	86	46		46					40
MICHIPICOTEN	(411-225)	TDT	165	49		49					116
		M	79	24		24					55
		F	86	25		25					61
MISSANABIE CREE	(411-223)	TDT	75	3		3					72
		M	36	1		1					35
		F	39	2		2					37
MISSISSAUGA	(411-200)	TDT	414	334	1	335	1			1	78
		M	191	154	1	155					36
		F	223	180		180	1			1	42
NIPISSING	(411-220)	TOT	700	486	4	490					210
		M	360	256	2	258					102
		F	340	230	2	232					108
SERPENT RIVER	(411-201)	TOT	439	214	6	220					219
		M	202	102	5	107					95
		F	237	112	1	113					124
SHAWANAGA	(411-137)	TOT	153	80		80		1		1	72
		M	82	47		47		1		1	34
		F	71	33		33					38
SHEGUIANDAH	(411-176)	TOT	132	97	4	101					31
		M	65	53	2	55					10
		F	67	44	2	46					21
SHESHEGWANING	(411-178)	TOT	162	101	1	102	7	2		9	51
		M	75	46		46	4	1		5	24
		F	87	55	1	56	3	1		4	27
SPANISH RIVER	(411-179)	TOT	1,238	907	15	922					316
		M	632	475	9	484					148
		F	606	432	6	438					168
SUCKER CREEK	(411-180)	TDT	296	233		233		4		4	59
		M	144	118		118		1		1	25
		F	152	115		115		3		3	34
THESSALON	(411-202)	TOT	113	50	3	53					60
		M	49	26	2	28					21
		F	64	24	1	25					39

INDIAN REGISTER POPULATION BY SEX AND RESIDENCE-31/12/85-POPULATION DU REGISTRE DES INDIENS SELON LE SEXE ET LA RESIDENCE PAGE 00031
 FOR GROUPS, RESPONSIBILITY CENTRES, REGIONS AND CANADA POUR LES GROUPES, CENTRES DE RESPONSABILITE, REGIONS ET CANADA

-REGION 3
 ONTARIO REGION
 -REGION DE L'ONTARIO
 -SUDBURY DISTRICT (411)
 -DISTRICT OE SUDBURY (411)

RESIDENCE - 1 -DN A RESERVE (DWN BANO) -OANS UNE RESERVE (PROPRE BANDE)
 CODE - 2 -ON A RESERVE (OTHER BAND)-OANS UNE RESERVE (AUTRE BANOE)
 LEGENO - 3 -DN CROWN LANO (DWN BAND) -SUR UNE TERRE DE LA COURDNNE (PRDPRE BANDE)
 - 4 -ON CRDWN LAND(OTHER BAND)-SUR UNE TERRE DE LA COURDNNE (AUTRE BANDE)
 - 5 -DN CROWN LAND (NO BAND) -SUR UNE TERRE OE LA COURONNE (AUCUNE BANOE)
 - 6 -OFF RESERVE -HDRS D'UNE RESERVE

GROUP GROUPE	GROUP NO NO. DE GROUPE	SEX SEXE	TOTAL	*** DN-DANS **** *** RESERVE ****		TOTAL 1+2	***** ON CROWN LAND ***** SUR UNE TERRE DE LA COURONNE			TOTAL 3+4+5	OFF-HORS RESERVE 6
				1	2		3	4	5		
TIMAGAMI	(411-222)	TOT	211	109		109			5	5	97
		M	103	56		56			2	2	45
		F	108	53		53			3	3	52
WAHNAPITAE	(411-232)	TOT	19	6		6					13
		M	7	2		2					5
		F	12	4		4					8
WEST BAY	(411-181)	TOT	1,119	644	10	654					465
		M	549	329	5	334					215
		F	570	315	5	320					250
WHITEFISH LAKE	(411-224)	TOT	296	195		195			25	25	76
		M	144	99		99			7	7	38
		F	152	96		96			18	18	38
WHITEFISH RIVER	(411-230)	TDT	449	272	2	274					175
		M	225	145	1	146					79
		F	224	127	1	128					96
WIKWEMIKONG	(411-175)	TDT	3,605	2,302	17	2,319			9	9	1,277
		M	1,733	1,155	8	1,163			7	7	563
		F	1,872	1,147	9	1,156			2	2	714
GENERAL LIST	(411-817)	TDT	6						2	2	4
		M	5						2	2	3
		F	1								1
RESPONSIBILITY CENTRE CENTRE OE RESPONSABILITE											

SUDBURY DISTRICT (411)		TOT	12,387	7,839	85	7,924	10	34	30	74	4,389
DISTRICT OE SUDBURY (411)		M	6,046	3,979	42	4,021	6	18	9	33	1,992
		F	6,341	3,860	43	3,903	4	16	21	41	2,397

REGIDN											

REGION 3		TOT	79,389	50,627	806	51,433	1,087	130	1,152	2,369	25,587
ONTARIO REGION		M	39,039	25,557	367	25,924	583	56	571	1,210	11,905
REGION DE L'ONTARIO		F	40,350	25,070	439	25,509	504	74	581	1,159	13,682



INDIAN REGISTER POPULATION BY SEX AND RESIDENCE-31/12/85-POPULATION DU REGISTRE DES INDIENS SELON LE SEXE ET LA RESIDENCE PAGE 00032
 FOR GROUPS, RESPONSIBILITY CENTRES, REGIONS AND CANADA POUR LES GROUPES, CENTRES DE RESPONSABILITE, REGIONS ET CANADA

-REGION 4
 MANITOBA REGION
 -REGION OU MANITOBA
 -MANITOBA REGIONAL OFFICE (501)
 -BUREAU REGIONAL
 DU MANITOBA (501)

RESIDENCE - 1 -ON A RESERVE (OWN BANO) -DANS UNE RESERVE (PROPRE BANOE)
 CODE - 2 -ON A RESERVE (OTHER BANO)-DANS UNE RESERVE (AUTRE BANOE)
 LEGEND - 3 -ON CROWN LAND (OWN BANO) -SUR UNE TERRE DE LA COURONNE (PROPRE BANOE)
 - 4 -ON CROWN LAND(OTHER BANO)-SUR UNE TERRE DE LA COURONNE (AUTRE BANOE)
 - 5 -ON CROWN LAND (NO BANO) -SUR UNE TERRE DE LA COURONNE (AUCUNE BANOE)
 - 6 -OFF RESERVE -HORS D'UNE RESERVE

GROUP GROUPE	GROUP NO. NO. DE GROUPE	SEX SEXE	TOTAL	*** ON-DANS **** *** RESERVE ****		TOTAL 1+2	***** ON CROWN LAND ***** SUR UNE TERRE DE LA COURONNE			TOTAL 3+4+5	OFF-HORS RESERVE 6
				1	2		3	4	5		
BERENS RIVER	(501-266)	TOT	1,131	827	1	828		1		1	302
		M	581	441		441					140
		F	550	386	1	387		1		1	162
BIROTAIL SIOUX	(501-284)	TOT	296	226		226					70
		M	146	117		117					29
		F	150	109		109					41
BLOODVEIN	(501-267)	TOT	587	465	3	468					119
		M	288	227	1	228					60
		F	299	238	2	240					59
BROKENHEAD	(501-261)	TOT	661	202		202					459
		M	349	115		115					234
		F	312	87		87					225
BUFFALO POINT	(501-265)	TOT	34	23		23					11
		M	21	13		13					8
		F	13	10		10					3
CHEMAHAWIN	(501-309)	TOT	540	407	5	412		1		1	127
		M	258	203	3	206					52
		F	282	204	2	206		1		1	75
CRANE RIVER	(501-279)	TOT	259	141		141					118
		M	124	69		69					55
		F	135	72		72					63
CROSS LAKE	(501-276)	TOT	2,607	2,048	33	2,081	26	15	36	77	449
		M	1,320	1,057	13	1,070	12	10	13	35	215
		F	1,287	991	20	1,011	14	5	23	42	234
DAKOTA PLAINS	(501-288)	TOT	177	115		115	1			1	61
		M	88	60		60	1			1	27
		F	89	55		55					34
DAKOTA TIPI	(501-295)	TOT	171	98		98					73
		M	103	57		57					46
		F	68	41		41					27
DAUPHIN RIVER	(501-316)	TOT	118	100		100					18
		M	61	54		54					7
		F	57	46		46					11
EBB AND FLOW	(501-280)	TOT	840	522	10	532	3		2	5	303
		M	414	277	5	282			1	1	131
		F	426	245	5	250	3		1	4	172

INDIAN REGISTER POPULATION BY SEX AND RESIDENCE-31/12/85-POPULATION DU REGISTRE DES INDIENS SELON LE SEXE ET LA RESIDENCE PAGE 00033
 FOR GROUPS, RESPONSIBILITY CENTRES, REGIONS AND CANADA POUR LES GROUPES, CENTRES DE RESPONSABILITE, REGIONS ET CANADA

-REGION 4
 MANITOBA REGION
 -REGION DU MANITOBA
 -MANITOBA REGIONAL OFFICE (501)
 -BUREAU REGIONAL
 DU MANITOBA (501)

RESIDENCE - 1 -ON A RESERVE (OWN BAND) -DANS UNE RESERVE (PROPRE BANDE)
 CODE - 2 -DN A RESERVE (OTHER BAND)-DANS UNE RESERVE (AUTRE BANDE)
 LEGEND - 3 -ON CROWN LAND (OWN BAND) -SUR UNE TERRE DE LA COURONNE (PROPRE BANDE)
 - 4 -ON CRDWN LAND(DTHER BAND)-SUR UNE TERRE DE LA CDURONNE (AUTRE BANDE)
 - 5 -ON CRDWN LAND (NO BANO) -SUR UNE TERRE DE LA CDURONNE (AUCUNE BANDE)
 - 6 -OFF RESERVE -HORS D'UNE RESERVE

GROUP GROUPE	GROUP NO. NO. DE GROUPE	SEX SEXE	TOTAL	*** ON-DANS **** *** RESERVE ****		TOTAL 1+2	***** ON CROWN LAND ***** SUR UNE TERRE DE LA COURONNE			TOTAL 3+4+5	OFF-HORS RESERVE 6
				1	2		3	4	5		
FAIRFORD	(501-272)	TOT	1,103	807		807		2		2	294
		M	559	413		413		2		2	144
		F	544	394		394					
FISHER RIVER	(501-264)	TOT	1,464	859		859		14		14	591
		M	763	457		457		4		4	302
		F	701	402		402		10		10	289
FORT ALEXANDER	(501-262)	TOT	3,135	2,035	2	2,037	1	7		8	1,090
		M	1,608	1,053	1	1,054		2		2	552
		F	1,527	982	1	983	1	5		6	538
GAMBLERS	(501-294)	TOT	41	21		21					20
		M	21	12		12					9
		F	20	9		9					11
GARDEN HILL	(501-297)	TOT	2,018	1,858	7	1,865					153
		M	1,064	984	3	987					77
		F	954	874	4	878					76
GOD'S LAKE	(501-296)	TOT	1,234	924	20	944	35	6		41	249
		M	620	479	12	491	10	3		13	116
		F	614	445	8	453	25	3		28	133
GOD'S RIVER	(501-302)	TOT	311	28	1	29	271	1		272	10
		M	159	14		14	141			141	4
		F	152	14	1	15	130	1		131	6
GRAND RAPIDS	(501-310)	TOT	426	276	17	293		9		9	124
		M	220	144	7	151		7		7	62
		F	206	132	10	142		2		2	62
HOLLOW WATER	(501-263)	TOT	595	452		452	11			11	132
		M	296	230		230	2			2	64
		F	299	222		222	9			9	68
INDIAN BIRCH	(501-324)	TOT	178	130	10	140					38
		M	96	71	4	75					21
		F	82	59	6	65					17
JACKHEAD	(501-268)	TOT	368	182	14	196		1		1	171
		M	194	105	8	113		1		1	80
		F	174	77	6	83					91
KEESEKOOWENIN	(501-286)	TOT	416	225	2	227		5		5	184
		M	221	121	2	123		2		2	96
		F	195	104		104		3		3	88

INDIAN REGISTER POPULATION BY SEX AND RESIDENCE-31/12/85-POPULATION DU REGISTRE DES INDIENS SELON LE SEXE ET LA RESIDENCE PAGE 00034
 FOR GROUPS, RESPONSIBILITY CENTRES, REGIONS AND CANADA POUR LES GROUPES, CENTRES DE RESPONSABILITE, REGIONS ET CANADA

-REGION 4
 MANITOBA REGION
 -REGION DU MANITOBA
 -MANITOBA REGIONAL OFFICE (501)
 -BUREAU REGIONAL
 DU MANITOBA (501)

RESIDENCE - 1 -ON A RESERVE (OWN BAND) -OANS UNE RESERVE (PROPRE BANOE)
 CODE - 2 -ON A RESERVE (OTHER BAND) -OANS UNE RESERVE (AUTRE BANOE)
 LEGEND - 3 -ON CROWN LAND (OWN BAND) -SUR UNE TERRE DE LA COURONNE (PROPRE BANOE)
 - 4 -ON CROWN LAND(OTHER BAND) -SUR UNE TERRE DE LA COURONNE (AUTRE BANOE)
 - 5 -ON CROWN LAND (NO BAND) -SUR UNE TERRE DE LA COURONNE (AUCUNE BANDE)
 - 6 -OFF RESERVE -HORS D'UNE RESERVE

GROUP GROUPE	GROUP NO. NO. DE GROUPE	SEX SEXE	TOTAL	*** ON-DANS **** *** RESERVE ****		TOTAL 1+2	***** ON CROWN LAND ***** SUR UNE TERRE DE LA COURONNE			TOTAL 3+4+5	OFF-HORS RESERVE 6
				1	2		3	4	5		
LAKE MANITOBA	(501-271)	TOT	767	542		542					225
		M	390	281		281					109
		F	377	261		261					116
LAKE ST. MARTIN	(501-275)	TOT	895	506	21	527			4	4	464
		M	477	255	6	261					216
		F	518	251	15	266			4	4	248
LITTLE BLACK RIVER	(501-260)	TOT	375	264		264					111
		M	188	134		134					54
		F	187	130		130					57
LITTLE GRAND RAPIDS	(501-270)	TOT	1,037	641	2	643	259			259	135
		M	551	335	2	337	149			149	65
		F	486	306		306	110			110	70
LITTLE SASKATCHEWAN	(501-274)	TOT	431	268	4	272					159
		M	217	133	3	136					81
		F	214	135	1	136					78
LONG PLAIN	(501-287)	TOT	1,264	554		554	1	2		3	707
		M	622	287		287		1		1	334
		F	642	267		267	1	1		2	373
MOOSE LAKE	(501-312)	TOT	385	335	4	339	1			1	45
		M	188	162		162					26
		F	197	173	4	177	1			1	19
NORWAY HOUSE	(501-278)	TOT	2,870	2,356	68	2,424		12	7	19	427
		M	1,429	1,196	35	1,231		4	4	8	190
		F	1,441	1,160	33	1,193		8	3	11	237
OAK LAKE	(501-289)	TOT	390	273	1	274					116
		M	192	135	1	136					56
		F	198	138		138					60
OXFORD HOUSE	(501-301)	TOT	1,247	1,126	23	1,149		14	1	15	83
		M	654	597	12	609		7	1	8	37
		F	593	529	11	540		7		7	46
PEGUIS	(501-269)	TOT	2,958	1,679	9	1,688	1	1	2	4	1,266
		M	1,529	913	4	917		1	1	2	610
		F	1,429	766	5	771	1		1	2	656
PINE CREEK	(501-282)	TOT	858	493	1	494		1		1	361
		M	450	264	1	265		1		1	184
		F	408	229		229					177

INDIAN REGISTER POPULATION BY SEX AND RESIDENCE-31/12/85-POPULATION DU REGISTRE DES INDIENS SELON LE SEXE ET LA RESIDENCE PAGE 00035
 FOR GROUPS, RESPONSIBILITY CENTRES, REGIONS AND CANADA POUR LES GROUPES, CENTRES DE RESPONSABILITE, REGIONS ET CANADA

-REGION 4
 MANITOBA REGION
 -REGION DU MANITOBA
 -MANITOBA REGIONAL OFFICE (501)
 -BUREAU REGIONAL
 DU MANITOBA (501)

RESIDENCE - 1 -ON A RESERVE (OWN BANO) -OANS UNE RESERVE (PROPRE BANOE)
 COOE - 2 -ON A RESERVE (OTHER BANO)-OANS UNE RESERVE (AUTRE BANDE)
 LEGENO - 3 -ON CROWN LAND (OWN BANO) -SUR UNE TERRE OE LA COURONNE (PROPRE BANOE)
 - 4 -ON CROWN LAND(OTHER BANO)-SUR UNE TERRE OE LA COURONNE (AUTRE BANOE)
 - 5 -ON CROWN LAND (NO BANO) -SUR UNE TERRE DE LA COURONNE (AUCUNE BANOE)
 - 6 -OFF RESERVE -HORS O'UNE RESERVE

GROUP GROUPE	GROUP NO. NO. DE GROUPE	SEX SEXE	TOTAL	*** ON-DANS **** *** RESERVE ****		TOTAL 1+2	***** ON CROWN LAND ***** SUR UNE TERRE DE LA COURONNE			TOTAL 3+4+5	OFF-HORS RESERVE 6
				1	2		3	4	5		
POPLAR RIVER	(501-277)	TOT	646	604	1	605	1		4	5	36
		M	327	310	1	311			2	2	14
		F	319	294		294	1		2	3	22
RED SUCKER LAKE	(501-300)	TOT	427	54	2	56	352			352	19
		M	222	27	1	28	181			181	13
		F	205	27	1	28	171			171	6
ROLLING RIVER	(501-291)	TOT	453	264		264					189
		M	223	136		136					87
		F	230	128		128					102
ROSEAU RIVER	(501-273)	TOT	1,135	600		600		1		1	534
		M	572	316		316					256
		F	563	284		284		1		1	278
SANDY BAY	(501-283)	TOT	2,311	1,692		1,692		1	32	33	586
		M	1,207	889		889		1	18	19	299
		F	1,104	803		803			14	14	287
SHOAL RIVER	(501-314)	TOT	656	372	36	408	4			4	244
		M	349	207	14	221	1			1	127
		F	307	165	22	187	3			3	117
SIOUX VALLEY	(501-290)	TOT	1,237	781	1	782		1		1	454
		M	629	411		411		1		1	217
		F	608	370	1	371					237
ST. THERESA PDINT	(501-298)	TOT	1,670	1,494	14	1,508	10			10	152
		M	836	745	6	751	4			4	81
		F	834	749	8	757	6			6	71
SWAN LAKE	(501-293)	TOT	676	258	1	259		1		1	416
		M	301	117	1	118		1		1	182
		F	375	141		141					234
THE PAS	(501-315)	TOT	1,609	1,373	1	1,374	2		5	7	228
		M	826	710		710				2	114
		F	783	663	1	664	2		3	5	114
VALLEY RIVER	(501-292)	TOT	585	263		263	12			12	310
		M	282	128		128	6			6	148
		F	303	135		135	6			6	162
WASAGAMACK	(501-299)	TOT	776	734	6	740	1			1	35
		M	380	364	3	367					13
		F	396	370	3	373	1			1	22

INDIAN REGISTER POPULATION BY SEX AND RESIDENCE-31/12/85-POPULATION DU REGISTRE DES INDIENS SELON LE SEXE ET LA RESIDENCE PAGE 00036
 FOR GROUPS, RESPONSIBILITY CENTRES, REGIONS AND CANADA POUR LES GROUPES, CENTRES DE RESPONSABILITE, REGIONS ET CANADA

-REGION 4
 MANITOBA REGION
 -REGION DU MANITOBA
 -MANITOBA REGIONAL OFFICE (501)
 -BUREAU REGIONAL
 DU MANITOBA (501)

RESIDENCE - 1 -DN A RESERVE (DWN BAND) -DANS UNE RESERVE (PRDPRE BANDE)
 CODE - 2 -DN A RESERVE (DOTHER BAND)-DANS UNE RESERVE (AUTRE BANDE)
 LEGEND - 3 -DN CROWN LAND (DWN BAND) -SUR UNE TERRE DE LA CDURDNNE (PRDPRE BANDE)
 - 4 -DN CRDWN LAND(OTHER BAND)-SUR UNE TERRE DE LA CDURONNE (AUTRE BANDE)
 - 5 -DN CROWN LAND (ND BAND) -SUR UNE TERRE DE LA CDURDNNE (AUCUNE BANDE)
 - 6 -OFF RESERVE -HDRS D'UNE RESERVE

GROUP GROUPE	GROUP NO NO. DE GROUPE	SEX SEXE	TOTAL	*** DN-DANS **** *** RESERVE ****		TOTAL 1+2	***** DN CROWN LAND ***** SUR UNE TERRE DE LA COURONNE			TOTAL 3+4+5	OFF-HORS RESERVE 6
				1	2		3	4	5		
WATERHEN	(501-281)	TDT	535	325		325	8		5	13	197
		M	286	183		183	2		3	5	98
		F	249	142		142	6		2	8	99
WAYWAYSEECAPPO	(501-285)	TDT	1,036	595	8	603					433
		M	523	303	2	305					218
		F	513	292	6	298					215
GENERAL LIST	(501-804)	TDT	8								8
		M	7								7
		F	1								1
RESPONSIBILITY CENTRE CENTRE DE RESPONSABILITE											

MANITOBA REGIONAL OFFICE (501)		TOT	46,045	31,417	328	31,745	1,000	96	98	1,194	13,106
BUREAU REGIONAL DU MANITOBA (501)		M	23,431	16,311	151	16,462	509	48	45	602	6,367
		F	22,614	15,106	177	15,283	491	48	53	592	6,739

INDIAN REGISTER POPULATION BY SEX AND RESIDENCE-31/12/85-POPULATION DU REGISTRE DES INDIENS SELON LE SEXE ET LA RESIDENCE PAGE 00037
 FOR GROUPS, RESPONSIBILITY CENTRES, REGIONS AND CANADA POUR LES GROUPES, CENTRES DE RESPONSABILITE, REGIONS ET CANADA

-REGION 4
 MANITOBA REGION
 -REGION DU MANITOBA

RESIDENCE - 1 -ON A RESERVE (OWN BANO) -DANS UNE RESERVE (PROPRE BANOE)
 CODE - 2 -ON A RESERVE (OTHER BANO)-DANS UNE RESERVE (AUTRE BANOE)
 LEGENO - 3 -ON CROWN LAND (OWN BANO) -SUR UNE TERRE DE LA COURONNE (PROPRE BANOE)
 - 4 -ON CROWN LAND(OTHER BANO)-SUR UNE TERRE DE LA COURONNE (AUTRE BANOE)
 - 5 -ON CROWN LAND (NO BAND) -SUR UNE TERRE DE LA COURONNE (AUCUNE BANOE)
 - 6 -OFF RESERVE -HORS D'UNE RESERVE

-THOMPSON DISTRICT (578)

-DISTRICT DE THOMPSON (578)

GROUP GROUPE	GROUP NO. NO. DE GROUPE	SEX SEXE	TOTAL	*** ON-DANS **** *** RESERVE ****		TOTAL 1+2	***** ON CROWN LAND ***** SUR UNE TERRE DE LA COURONNE			TOTAL 3+4+5	OFF-HORS RESERVE 6
				1	2		3	4	5		
BARREN LANDS	(578-308)	TOT	372	276		276			45	45	51
		M	189	145		145			24	24	20
		F	183	131		131			21	21	31
FORT CHURCHILL	(578-303)	TOT	442	10		10	243			243	189
		M	222	5		5	139			139	78
		F	220	5		5	104			104	111
FOX LAKE	(578-305)	TOT	399	11	8	19	225	6	5	236	144
		M	193	6	3	9	112	4	4	120	64
		F	206	5	5	10	113	2	1	116	80
MATHIAS COLOMB	(578-311)	TOT	1,508	1,226	1	1,227	41	3	43	87	194
		M	810	652	1	653	27	1	27	55	102
		F	698	574		574	14	2	16	32	92
NELSON HOUSE	(578-313)	TOT	2,393	1,430	5	1,435	31	3	677	711	247
		M	1,209	731	3	734	11	1	351	363	112
		F	1,184	699	2	701	20	2	326	348	135
NORTHLANDS	(578-317)	TOT	492	192		192	266		1	267	33
		M	267	106		106	142			142	19
		F	225	86		86	124		1	125	14
SHAMATTAWA	(578-307)	TOT	673	636		636	5		2	7	30
		M	353	333		333	2			2	18
		F	320	303		303	3		2	5	12
SPLIT LAKE	(578-306)	TOT	1,412	1,132	12	1,144	1	15	4	20	248
		M	699	552	5	557	1	11	3	15	127
		F	713	580	7	587		4	1	5	121
WAR LAKE	(578-323)	TOT	83	7	6	13	1		13	14	56
		M	41	3	4	7			4	4	30
		F	42	4	2	6	1		9	10	26
YORK FACTORY	(578-304)	TOT	467	5	9	14	235	5	51	291	162
		M	242	2	4	6	120	4	30	154	82
		F	225	3	5	8	115	1	21	137	80


INDIAN REGISTER POPULATION BY SEX AND RESIDENCE-31/12/85-POPULATION DU REGISTRE DES INDIENS SELON LE SEXE ET LA RESIDENCE PAGE 00038
 FOR GROUPS, RESPONSIBILITY CENTRES, REGIONS AND CANADA POUR LES GROUPES, CENTRES DE RESPONSABILITE, REGIONS ET CANADA

-REGION 4
 MANITOBA REGION
 -REGION DU MANITOBA

RESIDENCE - 1 -DN A RESERVE (DWN BAND) -DANS UNE RESERVE (PRDPRE BANDE)
 CODE - 2 -DN A RESERVE (DOTHER BAND)-DANS UNE RESERVE (AUTRE BANDE)
 LEGEND - 3 -DN CRDWN LAND (DWN BAND) -SUR UNE TERRE DE LA CDURDNNE (PRDPRE BANDE)
 - 4 -DN CRDWN LAND(DOTHER BAND)-SUR UNE TERRE DE LA COURDNNE (AUTRE BANDE)
 - 5 -DN CROWN LAND (ND BAND) -SUR UNE TERRE DE LA CDURDNNE (AUCUNE BANDE)
 - 6 -DFF RESERVE -HDRS D'UNE RESERVE

RESPONSIBILITY CENTRE CENTRE DE RESPONSABILITE	SEX SEXE	TOTAL	*** ON-DANS **** *** RESERVE ****		TOTAL 1+2	***** ON CROWN LAND ***** SUR UNE TERRE DE LA COURONNE			TOTAL 3+4+5	OFF-HORS RESERVE 6
			1	2		3	4	5		
THOMPSON DISTRICT (578)	TDT	8,241	4,925	41	4,966	1,048	32	841	1,921	1,354
	M	4,225	2,535	20	2,555	554	21	443	1,018	652
DISTRICT DE THOMPSON (578)	F	4,016	2,390	21	2,411	494	11	398	903	702
REGION										

REGION 4	TDT	54,288	36,342	369	36,711	2,048	128	939	3,115	14,460
MANITOBA REGION	M	27,656	18,846	171	19,017	1,063	69	488	1,620	7,019
REGION DU MANITOBA	F	26,630	17,496	198	17,694	985	59	451	1,495	7,441



INDIAN REGISTER POPULATION BY SEX AND RESIDENCE-31/12/85-POPULATION DU REGISTRE DES INDIENS SELON LE SEXE ET LA RESIDENCE PAGE 00039
 FOR GROUPS, RESPONSIBILITY CENTRES, REGIONS AND CANADA POUR LES GROUPES, CENTRES DE RESPONSABILITE, REGIONS ET CANADA

-REGION 5
 SASKATCHEWAN REGION
 -REGION DE LA SASKATCHEWAN

RESIDENCE - 1 -ON A RESERVE (OWN BAND) -DANS UNE RESERVE (PROPRE BANDE)
 CODE - 2 -ON A RESERVE (OTHER BAND)-DANS UNE RESERVE (AUTRE BANDE)
 LEGENO - 3 -ON CROWN LAND (OWN BAND) -SUR UNE TERRE DE LA COURONNE (PROPRE BANDE)
 - 4 -ON CROWN LAND (OTHER BAND) -SUR UNE TERRE DE LA COURONNE (AUTRE BANDE)
 - 5 -ON CROWN LAND (NO BAND) -SUR UNE TERRE DE LA COURONNE (AUCUNE BANDE)
 - 6 -OFF RESERVE -HORS D'UNE RESERVE

-MEADOW LAKE DISTRICT (676)
 -DISTRICT DE MEADOW LAKE (676)

GROUP GROUPE	GROUP NO. NO. DE GROUPE	SEX SEXE	TOTAL	*** ON-DANS **** *** RESERVE ****		TOTAL 1+2	***** ON CROWN LAND ***** SUR UNE TERRE DE LA COURONNE			TOTAL 3+4+5	OFF-HORS RESERVE 6
				1	2		3	4	5		
BIG C	(676-401)	TDT	445	397		397	15			15	33
		M	230	209		209	6			6	15
		F	215	188		188	9			9	18
BUFFALO RIVER	(676-398)	TDT	472	412		412					60
		M	239	222		222					17
		F	233	190		190					43
CANOE LAKE	(676-394)	TOT	554	461		461		1		1	92
		M	271	228		228		1		1	42
		F	283	233		233					50
ENGLISH RIVER	(676-400)	TOT	577	477		477	4			4	96
		M	300	245		245	1			1	54
		F	277	232		232	3			3	42
FLYING DUST	(676-395)	TDT	416	276		276					140
		M	194	141		141					53
		F	222	135		135					87
ISLAND LAKE	(676-397)	TOT	535	465	6	471					64
		M	261	226	4	230					31
		F	274	239	2	241					33
JOSEPH BIGHEAD	(676-399)	TDT	435	347	4	351		2		2	82
		M	201	161	1	162		1		1	38
		F	234	186	3	189		1		1	44
MAKWA SAHGAIEHCAN	(676-396)	TDT	667	519	13	532		6		6	129
		M	352	275	6	281		4		4	67
		F	315	244	7	251		2		2	62
TURNOR LAKE	(676-403)	TOT	160	148		148					12
		M	84	78		78					6
		F	76	70		70					6
WATERHEN LAKE	(676-402)	TOT	797	521	8	529		1		1	267
		M	389	262	3	265					124
		F	408	259	5	264		1		1	143
RESPONSIBILITY CENTRE CENTRE DE RESPONSABILITE											

MEADOW LAKE DISTRICT (676)		TOT	5,058	4,023	31	4,054	19	10		29	975
		M	2,521	2,047	14	2,061	7	6		13	447
DISTRICT DE MEADOW LAKE (676)		F	2,537	1,976	17	1,993	12	4		16	528

INDIAN REGISTER POPULATION BY SEX AND RESIDENCE-31/12/85-POPULATION DU REGISTRE DES INDIENS SELON LE SEXE ET LA RESIDENCE PAGE 00041
 FOR GROUPS, RESPONSIBILITY CENTRES, REGIONS AND CANADA POUR LES GROUPES, CENTRES DE RESPDNSABILITE, REGIDNS ET CANADA

-REGION 5
 SASKATCHEWAN REGION
 -REGION DE LA SASKATCHEWAN

RESIDENCE - 1 -ON A RESERVE (OWN BANO) -OANS UNE RESERVE (PROPRE BANOE)
 COOE - 2 -ON A RESERVE (OTHER BANO)-OANS UNE RESERVE (AUTRE BANOE)
 LEGEND - 3 -ON CRDWN LAND (OWN BANO) -SUR UNE TERRE DE LA COURONNE (PROPRE BANDE)
 - 4 -ON CROWN LANO(OTHER BAND)-SUR UNE TERRE DE LA COURONNE (AUTRE BANOE)
 - 5 -ON CROWN LANO (NO BAND) -SUR UNE TERRE DE LA COURONNE (AUCUNE BANOE)
 - 6 -OFF RESERVE -HORS O'UNE RESERVE

RESPONSIBILITY CENTRE CENTRE DE RESPONSABILITE	SEX SEXE	TOTAL	*** ON-DANS **** *** RESERVE ****		TOTAL 1+2	***** ON CROWN LAND ***** SUR UNE TERRE DE LA COURONNE			TOTAL 3+4+5	OFF-HORS RESERVE 6
			1	2		3	4	5		
NORTH BATTLEFDRD DISTRICT (671) DISTRICT DE NORTH BATTLEFORD (671)	TOT	8,357	5,044	244	5,288	3	71		74	2,995
	M	4,138	2,565	116	2,681	1	39		40	1,417
	F	4,219	2,479	128	2,607	2	32		34	1,578

INDIAN REGISTER POPULATION BY SEX AND RESIDENCE-31/12/85-POPULATION DU REGISTRE DES INDIENS SELON LE SEXE ET LA RESIDENCE PAGE 0042
 FOR GROUPS, RESPONSIBILITY CENTRES, REGIONS AND CANADA POUR LES GROUPES, CENTRES DE RESPONSABILITE, REGIONS ET CANADA

-REGION 5
 SASKATCHEWAN REGION
 -REGION DE LA SASKATCHEWAN
 -PRINCE ALBERT DISTRICT (672)
 -DISTRICT DE PRINCE
 ALBERT (672)

RESIDENCE - 1 -DN A RESERVE (DWN BAND) -DANS UNE RESERVE (PRDPRE BANDE)
 CDOE - 2 -DN A RESERVE (OTHER BAND)-OANS UNE RESERVE (AUTRE BANOE)
 LEGEND - 3 -DN CROWN LAND (DWN BAND) -SUR UNE TERRE DE LA CDURONNE (PRDPRE BANDE)
 - 4 -ON CROWN LAND(OTHER BAND)-SUR UNE TERRE OE LA COURONNE (AUTRE BANOE)
 - 5 -ON CRDWN LAND (ND BAND) -SUR UNE TERRE DE LA CDURDNNE (AUCUNE BANOE)
 - 6 -DFF RESERVE -HDRS D'UNE RESERVE

GROUP GROUPE	GROUP NO. NO. DE GROUPE	SEX SEXE	TOTAL	*** ON-DANS **** *** RESERVE ****		TOTAL 1+2	***** ON CROWN LAND ***** SUR UNE TERRE DE LA COURONNE			TOTAL 3+4+5	OFF-HOURS RESERVE 6
				1	2		3	4	5		
CUMBERLAND HOUSE	(672-350)	TOT	351	226	3	229					122
		M	186	120	1	121					65
		F	165	106	2	108					57
FOND DU LAC	(672-351)	TOT	843	584	1	585	6		1	7	251
		M	428	287		287	2			2	139
		F	415	297	1	298	4		1	5	112
JAMES SMITH	(672-370)	TOT	1,521	1,059	25	1,084	1	2		3	434
		M	772	556	8	564	1	1		2	206
		F	749	503	17	520		1		1	228
LAC LA HACHE	(672-352)	TOT	486	466		466	2			2	18
		M	246	237		237					9
		F	240	229		229	2			2	9
LAC LA RONGE	(672-353)	TOT	3,274	2,728	1	2,729	104		9	113	432
		M	1,668	1,415		1,415	48		4	52	201
		F	1,606	1,313	1	1,314	56		5	61	231
MONTREAL LAKE	(672-354)	TOT	1,501	1,024	8	1,032	144			144	325
		M	764	537	2	539	76			76	149
		F	737	487	6	493	68			68	176
PETER BALLANTYNE	(672-355)	TOT	2,797	1,839	6	1,845	707			707	245
		M	1,403	930	4	934	355			355	114
		F	1,394	909	2	911	352			352	131
RED EARTH	(672-356)	TOT	578	536		536	2			2	40
		M	292	271		271	1			1	20
		F	286	265		265	1			1	20
SHOAL LAKE	(672-357)	TOT	334	328		328					6
		M	160	156		156					4
		F	174	172		172					2
STONY RAPIDS	(672-359)	TOT	846	811	1	812	16			16	18
		M	434	422	1	423	6			6	5
		F	412	389		389	10			10	13
STURGEDN LAKE	(672-360)	TOT	1,178	930	7	937	5			5	236
		M	600	487	3	490	2			2	108
		F	578	443	4	447	3			3	128
WAHPETON	(672-358)	TOT	151	112	7	119			14	14	18
		M	71	52	3	55			8	8	8
		F	80	60	4	64			6	6	10

INDIAN REGISTER POPULATION BY SEX AND RESIDENCE-31/12/85-POPULATION DU REGISTRE DES INDIENS SELON LE SEXE ET LA RESIDENCE PAGE 00043
 FOR GROUPS, RESPONSIBILITY CENTRES, REGIONS AND CANADA POUR LES GROUPES, CENTRES DE RESPONSABILITE, REGIONS ET CANADA

-REGION 5
 SASKATCHEWAN REGION
 -REGION DE LA SASKATCHEWAN

RESIDENCE - 1 -DN A RESERVE (OWN BAND) -DANS UNE RESERVE (PROPRE BANDE)
 COOE - 2 -ON A RESERVE (D'THER BAND)-DANS UNE RESERVE (AUTRE BANDE)
 LEGEND - 3 -DN CRDWN LAND (DWN BAND) -SUR UNE TERRE DE LA CDURDNE (PROPRE BANDE)
 - 4 -ON CRDWN LAND(OTHER BANO)-SUR UNE TERRE DE LA COURDNE (AUTRE BANDE)
 - 5 -DN CRDWN LAND (ND BAND) -SUR UNE TERRE DE LA COURONNE (AUCUNE BANDE)
 - 6 -OFF RESERVE -HORS D'UNE RESERVE

RESPONSIBILITY CENTRE CENTRE DE RESPONSABILITE	SEX SEXE	TOTAL	*** ON-DANS ****		TOTAL 1+2	***** ON CROWN LAND *****			TOTAL 3+4+5	OFF-HORS RESERVE 6
			*** RESERVE **** 1	2		3	4	5		
PRINCE ALBERT DISTRICT (672)	TDT	13,860	10,643	59	10,702	987	2	24	1,013	2,145
	M	7,024	5,470	22	5,492	491	1	12	504	1,028
DISTRICT DE PRINCE ALBERT (672)	F	6,836	5,173	37	5,210	496	1	12	509	1,117

INDIAN REGISTER POPULATION BY SEX AND RESIDENCE-31/12/85-POPULATION DU REGISTRE DES INDIENS SELON LE SEXE ET LA RESIDENCE PAGE 00044
 FOR GROUPS, RESPONSIBILITY CENTRES, REGIONS AND CANADA POUR LES GROUPES, CENTRES DE RESPONSABILITE, REGIONS ET CANADA

-REGION 5
 SASKATCHEWAN REGION
 -REGION DE LA SASKATCHEWAN
 -SASKATOON DISTRICT (674)
 -DISTRICT DE SASKATOON (674)

RESIDENCE - 1 -ON A RESERVE (OWN BAND) -DANS UNE RESERVE (PROPRE BANDE)
 - 2 -ON A RESERVE (OTHER BAND)-DANS UNE RESERVE (AUTRE BANDE)
 CDDE
 LEGEND - 3 -ON CROWN LAND (OWN BAND) -SUR UNE TERRE DE LA COURONNE (PROPRE BANDE)
 - 4 -ON CROWN LAND (OTHER BAND)-SUR UNE TERRE DE LA COURONNE (AUTRE BANDE)
 - 5 -ON CROWN LAND (NO BAND) -SUR UNE TERRE DE LA COURONNE (AUCUNE BANDE)
 - 6 -OFF RESERVE -HORS D'UNE RESERVE

GROUP GROUPE	GROUP NO. NO. DE GROUPE	SEX SEXE	TOTAL	*** ON-DANS *** *** RESERVE ****		TOTAL 1+2	***** ON CROWN LAND ***** SUR UNE TERRE DE LA COURONNE			TOTAL 3+4+5	OFF-HORS RESERVE 6
				1	2		3	4	5		
BEARDY'S AND OKEMASIS(674-369)		TDT	1,422	844	11	855		1	8	9	558
		M	698	431	5	436		1	7	8	254
		F	724	413	6	419				1	304
JOHN SMITH (674-371)		TOT	575	377	1	378			2	2	195
		M	294	192	1	193			2	2	99
		F	281	185		185					96
KINISTINO (674-377)		TDT	478	259	24	283					195
		M	244	142	9	151					93
		F	234	117	15	132					102
MISTAWASIS (674-374)		TOT	1,028	541	15	556		1		1	471
		M	513	271	9	280					233
		F	515	270	6	276		1		1	238
MOOSE WOODS (674-372)		TOT	204	133		133		1		1	70
		M	97	64		64					33
		F	107	69		69		1		1	37
MUSKEG LAKE (674-375)		TOT	704	320		320					384
		M	361	173		173					188
		F	343	147		147					196
NUT LAKE (674-376)		TOT	1,365	674	12	686					679
		M	657	334	7	341					316
		F	708	340	5	345					363
ONE ARROW (674-373)		TDT	676	362	7	369			1	1	306
		M	317	179	1	180					137
		F	359	183	6	189			1	1	169
RESPONSIBILITY CENTRE CENTRE DE RESPONSABILITE											

SASKATOON DISTRICT (674)		TDT	6,452	3,510	70	3,580		3	11	14	2,858
		M	3,181	1,786	32	1,818		1	9	10	1,353
DISTRICT DE SASKATOON (674)		F	3,271	1,724	38	1,762		2	2	4	1,505

INDIAN REGISTER POPULATION BY SEX AND RESIDENCE-31/12/85-POPULATION DU REGISTRE DES INDIENS SELON LE SEXE ET LA RESIDENCE PAGE 00045
 FOR GROUPS, RESPONSIBILITY CENTRES, REGIONS AND CANADA POUR LES GROUPES, CENTRES DE RESPONSABILITE, REGIONS ET CANADA

-REGION 5
 SASKATCHEWAN REGION
 -REGION DE LA SASKATCHEWAN
 -SHELLBROOK INDIAN AGENCY (677)
 -AGENCE INDIENNE
 DE SHELLBROOK (677)

RESIDENCE - 1 -ON A RESERVE (OWN BAND) -DANS UNE RESERVE (PROPRE BANDE)
 CDDE - 2 -ON A RESERVE (DOTHER BAND)-DANS UNE RESERVE (AUTRE BANDE)
 LEGEND - 3 -ON CRDWN LAND (OWN BAND) -SUR UNE TERRE DE LA COURONNE (PROPRE BANDE)
 - 4 -DN CRDWN LAND(DOTHER BAND)-SUR UNE TERRE DE LA COURONNE (AUTRE BANDE)
 - 5 -ON CROWN LAND (NO BAND) -SUR UNE TERRE DE LA COURONNE (AUCUNE BANDE)
 - 6 -DFF RESERVE -HORS D'UNE RESERVE

GROUP GROUPE	GROUP NO. NO. DE GROUPE	SEX SEXE	TOTAL	*** ON-DANS **** *** RESERVE ****		TOTAL 1+2	***** ON CROWN LAND ***** SUR UNE TERRE DE LA COURONNE			TOTAL 3+4+5	OFF-HRS RESERVE 6
				1	2		3	4	5		
BIG RIVER	(677-404)	TOT	1,365	1,135	15	1,150	13	11		24	191
		M	693	588	5	593	6	5		11	89
		F	672	547	10	557	7	6		13	102
PELICAN LAKE	(677-405)	TOT	505	454		454	2	8		10	41
		M	262	237		237	1	6		7	18
		F	243	217		217	1	2		3	23
SANDY LAKE	(677-406)	TOT	1,432	1,091	2	1,093	23			23	316
		M	716	562	2	564	12			12	140
		F	716	529		529	11			11	176
WITCHEKAN LAKE	(677-407)	TDT	298	226	1	227		1		1	70
		M	157	123		123		1		1	33
		F	141	103	1	104					37
RESPONSIBILITY CENTRE CENTRE DE RESPONSABILITE											

SHELLBROOK INDIAN AGENCY (677)		TDT	3,600	2,906	18	2,924	38	20		58	618
		M	1,828	1,510	7	1,517	19	12		31	280
		F	1,772	1,396	11	1,407	19	8		27	338
AGENCE INDIENNE DE SHELLBROOK (677)											

INDIAN REGISTER POPULATION BY SEX AND RESIDENCE-31/12/85-POPULATION DU REGISTRE DES INDIENS SELON LE SEXE ET LA RESIDENCE PAGE 00046
 FOR GROUPS, RESPONSIBILITY CENTRES, REGIONS AND CANADA POUR LES GROUPES, CENTRES DE RESPONSABILITE, REGIONS ET CANADA

-REGION 5
 SASKATCHEWAN REGION
 -REGION DE LA SASKATCHEWAN

RESIDENCE - 1 -ON A RESERVE (OWN BANO) -OANS UNE RESERVE (PROPRE BANOE)
 CODE - 2 -ON A RESERVE (OTHER BANO)-OANS UNE RESERVE (AUTRE BANOE)
 LEGENO - 3 -ON CROWN LAND (OWN BANO) -SUR UNE TERRE DE LA COURONNE (PROPRE BANOE)
 - 4 -ON CROWN LAND(OTHER BANO)-SUR UNE TERRE DE LA COURONNE (AUTRE BANOE)
 - 5 -ON CROWN LAND (NO BANO) -SUR UNE TERRE DE LA COURONNE (AUCUNE BANOE)
 - 6 -OFF RESERVE -HORS D'UNE RESERVE

-TOUCHWOOD-FILE HILLS-
 QU'APPELLE DISTRICT (675)
 -DISTRICT DE TOUCHWOOD-
 FILE HILLS-QU'APPELLE (675)

GROUP GROUPE	GROUP NO. NO. DE GROUPE	SEX SEXE	TOTAL	*** ON-DANS **** *** RESERVE ****		TOTAL 1+2	***** ON CROWN LAND ***** SUR UNE TERRE DE LA COURONNE			TOTAL 3+4+5	OFF-HORS RESERVE 6
				1	2		3	4	5		
CARRY THE KETTLE	(675-378)	TOT	1,165	634	16	650					515
		M	583	328	6	334					229
		F	602	306	10	316					286
OAY STAR	(675-389)	TOT	273	125	18	143					130
		M	153	79	7	86					67
		F	120	46	11	57					63
FISHING LAKE	(675-390)	TOT	728	361	7	368					360
		M	371	197	3	200					171
		F	357	164	4	168					189
GOROON	(675-391)	TOT	1,488	958	11	969	7			7	512
		M	762	507	7	514	3			3	245
		F	726	451	4	455	4			4	267
LITTLE BLACK BEAR	(675-379)	TOT	237	100	10	110			1	1	126
		M	117	52	8	60			1	1	56
		F	120	48	2	50					70
MUSCOWPETUNG	(675-381)	TOT	654	300	26	326					328
		M	321	158	11	169					152
		F	333	142	15	157					176
MUSKOWEKWAN	(675-392)	TOT	691	372	14	386					305
		M	347	195	6	201					146
		F	344	177	8	185					159
NIKANEET	(675-380)	TOT	185	106	6	112					73
		M	92	50	4	54					38
		F	93	56	2	58					35
OKANESE	(675-382)	TOT	269	133	5	138					131
		M	127	65	1	66					61
		F	142	68	4	72					70
PASQUA	(675-383)	TOT	841	395	23	418					423
		M	425	204	13	217					208
		F	416	191	10	201					215
PEEPEEKISIS	(675-384)	TOT	1,185	616	24	640					545
		M	589	316	13	329					260
		F	596	300	11	311					285
PIAPOT	(675-385)	TOT	983	419	15	434					549
		M	494	229	3	232					262
		F	489	190	12	202					287

INDIAN REGISTER POPULATION BY SEX AND RESIDENCE-31/12/85-POPULATION DU REGISTRE DES INDIENS SELON LE SEXE ET LA RESIDENCE PAGE 00047
 FOR GROUPS, RESPONSIBILITY CENTRES, REGIONS AND CANADA POUR LES GROUPES, CENTRES DE RESPONSABILITE, REGIONS ET CANADA

-REGION 5
 SASKATCHEWAN REGION
 -REGION DE LA SASKATCHEWAN

RESIDENCE - 1 -ON A RESERVE (OWN BANO) -OANS UNE RESERVE (PROPRE BANDE)
 CODE - 2 -ON A RESERVE (OTHER BANO)-OANS UNE RESERVE (AUTRE BANOE)
 LEGENO - 3 -ON CROWN LANO (OWN BANO) -SUR UNE TERRE OE LA COURONNE (PROPRE BANOE)
 - 4 -ON CROWN LANO(OTHER BAND)-SUR UNE TERRE OE LA COURONNE (AUTRE BANDE)
 - 5 -ON CROWN LANO (NO BAND) -SUR UNE TERRE OE LA COURONNE (AUCUNE BANOE)
 - 6 -OFF RESERVE -HORS D'UNE RESERVE

-TOUCHWOOD-FILE HILLS-
 QU/APPELLE DISTRICT (675)
 -DISTRICT DE TOUCHWOOD-
 FILE HILLS-QU/APPELLE (675)

GROUP GROUPE	GROUP NO. NO. DE GROUPE	SEX SEXE	TOTAL	*** ON-DANS **** *** RESERVE ****		TOTAL 1+2	***** ON CROWN LAND ***** SUR UNE TERRE DE LA COURONNE			TOTAL 3+4+5	OFF-HORS RESERVE 6
				1	2		3	4	5		
POORMAN	(675-393)	TOT	1,314	681	20	701		4		4	609
		M	667	370	11	381		3		3	283
		F	647	311	9	320		1		1	326
STANDING BUFFALO	(675-386)	TOT	700	387	2	389					311
		M	335	194	2	196					139
		F	365	193		193					172
STAR BLANKET	(675-387)	TOT	233	124	7	131		1		1	101
		M	117	63	2	65		1		1	51
		F	116	61	5	66					50
WOOD MOUNTAIN	(675-388)	TOT	78	34	1	35					43
		M	45	21	1	22					23
		F	33	13		13					20
RESPONSIBILITY CENTRE CENTRE DE RESPONSABILITE											

TOUCHWOOD-FILE HILLS- QU/APPELLE DISTRICT (675) DISTRICT DE TOUCHWOOD- FILE HILLS-QU/APPELLE (675)		TOT	11,024	5,745	205	5,950	7	5	1	13	5,061
		M	5,525	3,028	98	3,126	3	4	1	8	2,391
		F	5,499	2,717	107	2,824	4	1		5	2,670

INDIAN REGISTER POPULATION BY SEX AND RESIOENCE-31/12/85-POPULATION DU REGISTRE DES INDIENS SELON LE SEXE ET LA RESIDENCE PAGE 00048
 FOR GROUPS, RESPONSIBILITY CENTRES, REGIONS AND CANADA POUR LES GROUPES, CENTRES OE RESPONSABILITE, REGIONS ET CANADA

-REGION 5
 SASKATCHEWAN REGION
 -REGION DE LA SASKATCHEWAN
 -YORKTON DISTRICT (673)
 -DISTRICT DE YORKTON (673)


RESIOENCE - 1 -ON A RESERVE (OWN BANO) -DANS UNE RESERVE (PROPRE BANOE)
 COOE - 2 -ON A RESERVE (OTHER BANO)-DANS UNE RESERVE (AUTRE BANOE)
 LEGEND - 3 -ON CROWN LAND (OWN BANO) -SUR UNE TERRE DE LA COURONNE (PROPRE BANOE)
 - 4 -ON CROWN LAND(OTHER BANO)-SUR UNE TERRE DE LA COURONNE (AUTRE BANOE)
 - 5 -ON CROWN LAND (NO BANO) -SUR UNE TERRE DE LA COURONNE (AUCUNE BANOE)
 - 6 -OFF RESERVE -HORS O'UNE RESERVE

GROUP GROUPE	GROUP NO. NO. DE GROUPE	SEX SEXE	TOTAL	*** ON-DANS *** *** RESERVE ****		TOTAL 1+2	***** ON CROWN LAND ***** SUR UNE TERRE DE LA COURONNE			TOTAL 3+4+5	OFF-HORS RESERVE 6
				1	2		3	4	5		
COTE	(673-366)	TOT	1,660	866	26	892		1	2	3	765
		M	842	469	11	480		1	1	2	360
		F	818	397	15	412			1	1	405
COWESSESS	(673-361)	TOT	1,583	459	37	496					1,087
		M	752	252	15	267					485
		F	831	207	22	229					602
KAHKEWISTAHAW	(673-362)	TOT	751	262	28	290					461
		M	387	128	11	139					248
		F	364	134	17	151					213
KEESEEKOOSE	(673-367)	TOT	984	434	38	472					512
		M	478	222	21	243					235
		F	506	212	17	229					277
KEY	(673-368)	TOT	573	153	20	173					400
		M	265	77	6	83					182
		F	308	76	14	90					218
OCHAPOWACE	(673-363)	TOT	675	267	20	287					388
		M	350	138	13	151					199
		F	325	129	7	136					189
SAKIMAY	(673-364)	TOT	737	170	20	190					547
		M	364	95	5	100					264
		F	373	75	15	90					283
WHITE BEAR	(673-365)	TOT	1,447	735	17	752					695
		M	714	383	9	392					322
		F	733	352	8	360					373
RESPONSIBILITY CENTRE CENTRE DE RESPONSABILITE											

YORKTON DISTRICT (673)		TOT	8,410	3,346	206	3,552		1	2	3	4,855
DISTRICT DE YORKTON (673)		M	4,152	1,764	91	1,855		1	1	2	2,295
		F	4,258	1,582	115	1,697			1	1	2,560

REGION											

REGION 5		TOT	56,761	35,217	833	36,050	1,054	112	38	1,204	19,507
SASKATCHEWAN REGION		M	28,369	18,170	380	18,550	521	64	23	608	9,211
REGION DE LA SASKATCHEWAN		F	28,392	17,047	453	17,500	533	48	15	596	10,296



INDIAN REGISTER POPULATION BY SEX AND RESIDENCE-31/12/85-POPULATION DU REGISTRE DES INDIENS SELON LE SEXE ET LA RESIDENCE PAGE 00049
 FOR GROUPS, RESPONSIBILITY CENTRES, REGIONS AND CANADA POUR LES GROUPES, CENTRES DE RESPONSABILITE, REGIONS ET CANADA

-REGION 6
 ALBERTA REGION
 -REGION DE L'ALBERTA
 -ALBERTA REGIONAL OFFICE (700)
 -BUREAU REGIONAL DE L'ALBERTA
 (700)

RESIDENCE - 1 -DN A RESERVE (DWN BAND) -DANS UNE RESERVE (PRDPRE BANDE)
 CODE - 2 -DN A RESERVE (D'THER BAND)-DANS UNE RESERVE (AUTRE BANDE)
 LEGEND - 3 -DN CROWN LAND (DWN BAND) -SUR UNE TERRE DE LA CDURDNNE (PRDPRE BANDE)
 - 4 -DN CRDWN LAND(D'THER BAND)-SUR UNE TERRE DE LA COURDNNE (AUTRE BANDE)
 - 5 -DN CRDWN LAND (NO BAND) -SUR UNE TERRE DE LA COURONNE (AUCUNE BANDE)
 - 6 -DFF RESERVE -HORS D'UNE RESERVE

GROUP GROUPE	GROUP NO. NO. DE GROUPE	SEX SEXE	TOTAL	*** DN-DANS **** *** RESERVE ****		TOTAL 1+2	***** ON CROWN LAND ***** SUR UNE TERRE DE LA COURONNE			TOTAL 3+4+5	OFF-HORS RESERVE 6
				1	2		3	4	5		
ALEXANDER	(700-438)	TOT	770	567	1	568	1	2		3	199
		M	407	296	1	297		1		1	109
		F	363	271		271	1	1		2	90
ALEXIS	(700-437)	TDT	782	556		556	1			1	205
		M	387	284		284	1			1	102
		F	375	272		272					103
BIGSTONE CREE	(700-458)	TOT	2,079	956	12	968	23	1	577	601	510
		M	1,051	502	7	509	8	1	291	300	242
		F	1,028	454	5	459	15		286	301	268
DRIFTPILE	(700-450)	TOT	825	445	5	450					375
		M	413	231	1	232					181
		F	412	214	4	218					194
DUNCAN'S	(700-451)	TOT	62	41		41					21
		M	32	22		22					10
		F	30	19		19					11
ENOCH	(700-440)	TOT	946	743	2	745					201
		M	434	339		339					95
		F	512	404	2	406					106
ERMINESKIN	(700-443)	TOT	1,628	1,134	8	1,142			167	167	319
		M	801	582	5	587			75	75	139
		F	827	552	3	555			92	92	180
GROUARD	(700-452)	TDT	93	48	1	49					44
		M	49	25		25					24
		F	44	23	1	24					20
HORSE LAKE	(700-449)	TOT	202	131	1	132					70
		M	100	63	1	64					36
		F	102	68		68					34
LOUIS BULL	(700-439)	TDT	825	572	18	590			41	41	194
		M	396	285	7	292			20	20	84
		F	429	287	11	298			21	21	110
LUBICON LAKE	(700-453)	TOT	198	3		3	120			120	75
		M	98	1		1	67			67	30
		F	100	2		2	53			53	45
MONTANA	(700-442)	TOT	451	323		323					128
		M	223	163		163					60
		F	228	160		160					68

INDIAN REGISTER POPULATION BY SEX AND RESIDENCE-31/12/85-POPULATION DU REGISTRE DES INDIENS SELON LE SEXE ET LA RESIDENCE PAGE 00050
 FOR GRDUPS,RESPDNSIBILITY CENTRES,REGIONS AND CANADA PDUR LES GROUPES, CENTRES DE RESPDNSABILITE, REGIDNS ET CANADA

-REGION 6
 ALBERTA REGION
 -REGION DE L'ALBERTA
 -ALBERTA REGIONAL OFFICE (700)
 -BUREAU REGIONAL DE L'ALBERTA
 (700)

RESIDENCE - 1 -ON A RESERVE (OWN BAND) -DANS UNE RESERVE (PRDPRE BANDE)
 CDEE - 2 -DN A RESERVE (DOTHER BANO)-DANS UNE RESERVE (AUTRE BANDE)
 LEGEND - 3 -DN CRDWN LAND (DWN BAND) -SUR UNE TERRE DE LA CDURDNNE (PRDPRE BANDE)
 - 4 -DN CROWN LAND(DTHER BANO)-SUR UNE TERRE DE LA CDURONNE (AUTRE BANDE)
 - 5 -DN CROWN LAND (ND BAND) -SUR UNE TERRE DE LA CDURONNE (AUCUNE BANDE)
 - 6 -OFF RESERVE -HORS D'UNE RESERVE

GROUP GROUPE	GROUP NO. NO. DE GROUPE	SEX SEXE	TOTAL	*** ON-DANS **** *** RESERVE ****		TOTAL 1+2	***** ON CROWN LAND ***** SUR UNE TERRE DE LA COURONNE			TOTAL 3+4+5	OFF-HRS RESERVE 6
				1	2		3	4	5		
PAUL	(700-441)	TOT	930	662	2	664		2		2	264
		M	474	338	1	339		1		1	134
		F	456	324	1	325		1		1	130
SAMSDN	(700-444)	TOT	3,149	2,472	9	2,481			58	58	610
		M	1,569	1,242	4	1,246			29	29	294
		F	1,580	1,230	5	1,235			29	29	316
SAWRIDGE	(700-454)	TOT	48	18		18					30
		M	24	9		9					15
		F	24	9		9					15
STURGEON LAKE	(700-455)	TOT	896	550		550					346
		M	465	293		293					172
		F	431	257		257					174
SUCKER CREEK	(700-456)	TOT	747	318	9	327		2	9	11	409
		M	356	162	7	169		2	5	7	180
		F	391	156	2	158			4	4	229
SWAN RIVER	(700-457)	TDT	286	137	2	139					147
		M	135	65		65					70
		F	151	72	2	74					77
WHITEFISH LAKE	(700-459)	TDT	725	503		503			6	6	216
		M	379	271		271			3	3	105
		F	346	232		232			3	3	111
GENERAL LIST	(700-838)	TDT	10								10
		M	1								1
		F	9								9
RESPDNSIBILITY CENTRE CENTRE DE RESPNSABILITE											
ALBERTA REGIONAL OFFICE (700)		TDT	15,632	10,179	70	10,249	145	7	858	1,010	4,373
		M	7,794	5,173	34	5,207	76	5	423	504	2,083
		F	7,838	5,006	36	5,042	69	2	435	506	2,290
BUREAU REGIONAL DE L'ALBERTA (700)											

INDIAN REGISTER POPULATION BY SEX AND RESIDENCE-31/12/85-POPULATION OU REGISTRE DES INDIENS SELON LE SEXE ET LA RESIDENCE PAGE 00051
 FOR GROUPS, RESPONSIBILITY CENTRES, REGIONS AND CANADA POUR LES GROUPES, CENTRES DE RESPONSABILITE, REGIONS ET CANADA

-REGION 6
 ALBERTA REGION
 -REGION DE L'ALBERTA
 -FORT MCMURRAY DISTRICT (738)
 -DISTRICT DE FORT MCMURRAY
 (738)

RESIDENCE - 1 -ON A RESERVE (OWN BANO) -DANS UNE RESERVE (PROPRE BANDE)
 CODE - 2 -ON A RESERVE (OTHER BANO)-OANS UNE RESERVE (AUTRE BANOE)
 LEGEND - 3 -ON CROWN LAND (OWN BANO) -SUR UNE TERRE DE LA COURONNE (PROPRE BANOE)
 - 4 -ON CROWN LAND(OTHER BANO)-SUR UNE TERRE DE LA COURONNE (AUTRE BANOE)
 - 5 -ON CROWN LAND (NO BANO) -SUR UNE TERRE DE LA COURONNE (AUCUNE BANDE)
 - 6 -OFF RESERVE -HORS D'UNE RESERVE

GROUP GROUPE	GROUP NO. NO. DE GROUPE	SEX SEXE	TOTAL	*** ON-DANS **** *** RESERVE ****		TOTAL 1+2	***** ON CROWN LAND ***** SUR UNE TERRE DE LA COURONNE			TOTAL 3+4+5	OFF-HORS RESERVE 6
				1	2		3	4	5		
CREE	(738-461)	TOT	1,084	10	1	11	584	30	1	615	458
		M	540	2	1	3	308	14		322	215
		F	544	8		8	276	16	1	293	243
FORT CHIPEWYAN	(738-463)	TOT	330	49		49	150			150	131
		M	160	22		22	70			70	68
		F	170	27		27	80			80	63
FORT MCKAY	(738-467)	TOT	244	1		1	7		133	140	103
		M	119				3		73	76	43
		F	125	1		1	4		60	64	60
FORT MCMURRAY	(738-468)	TOT	156	36		36			2	2	118
		M	79	19		19			1	1	59
		F	77	17		17			1	1	59
JANVIER	(738-470)	TOT	288	192		192					96
		M	154	109		109					45
		F	134	83		83					51
RESPONSIBILITY CENTRE CENTRE DE RESPONSABILITE											

FORT MCMURRAY DISTRICT (738)		TOT	2,102	288	1	289	741	30	136	907	906
		M	1,052	152	1	153	381	14	74	469	430
DISTRICT OF FORT MCMURRAY (738)		F	1,050	136		136	360	16	62	438	476

INDIAN REGISTER POPULATION BY SEX AND RESIDENCE-31/12/85-POPULATION DU REGISTRE DES INDIENS SELON LE SEXE ET LA RESIDENCE PAGE 00052
 FOR GROUPS, RESPONSIBILITY CENTRES, REGIONS AND CANADA POUR LES GROUPES, CENTRES DE RESPONSABILITE, REGIONS ET CANADA

-REGION 6
 ALBERTA REGION
 -REGION DE L'ALBERTA
 -FORT VERMILION DISTRICT (746)
 -DISTRICT DE FORT VERMILION
 (746)

RESIDENCE - 1 -ON A RESERVE (OWN BANO) -OANS UNE RESERVE (PROPRE BANO)
 CODE - 2 -ON A RESERVE (OTHER BANO) -OANS UNE RESERVE (AUTRE BANO)
 LEGENO - 3 -ON CROWN LAND (OWN BANO) -SUR UNE TERRE DE LA COURONNE (PROPRE BANO)
 - 4 -ON CROWN LAND(OTHER BANO) -SUR UNE TERRE DE LA COURONNE (AUTRE BANO)
 - 5 -ON CROWN LAND (NO BANO) -SUR UNE TERRE DE LA COURONNE (AUCUNE BANO)
 - 6 -OFF RESERVE -HORS D'UNE RESERVE

GROUP GROUPE	GROUP NO. NO. DE GROUPE	SEX SEXE	TOTAL	*** ON-DANS *** *** RESERVE ****		TOTAL 1+2	***** ON CROWN LAND ***** SUR UNE TERRE DE LA COURONNE			TOTAL 3+4+5	OFF-HORS RESERVE 6
				1	2		3	4	5		
BOYER RIVER	(746-445)	TOT	333	190	15	205					128
		M	180	113	8	121					59
		F	153	77	7	84					69
DENE THA'	(746-448)	TOT	1,478	1,206	30	1,236	5		25	30	212
		M	757	647	18	665	2		7	9	83
		F	721	559	12	571	3		18	21	129
LITTLE RED RIVER	(746-447)	TOT	1,637	1,184	87	1,271	186			186	180
		M	823	605	43	648	97			97	78
		F	814	579	44	623	89			89	102
TALLCREE	(746-446)	TOT	391	273	3	276			1	1	114
		M	213	152	1	153			1	1	59
		F	178	121	2	123					55
RESPONSIBILITY CENTRE CENTRE DE RESPONSABILITE											

FORT VERMILION DISTRICT (746)		TOT	3,839	2,853	135	2,988	191		26	217	634
DISTRICT DE FORT VERMILION (746)		M	1,973	1,517	70	1,587	99		8	107	279
		F	1,866	1,336	65	1,401	92		18	110	355

INDIAN REGISTER POPULATION BY SEX AND RESIDENCE-31/12/85-POPULATION DU REGISTRE DES INDIENS SELON LE SEXE ET LA RESIDENCE PAGE 00053
 FOR GROUPS, RESPONSIBILITY CENTRES, REGIONS AND CANADA POUR LES GROUPES, CENTRES DE RESPONSABILITE, REGIONS ET CANADA

-REGION 6
 ALBERTA REGION
 -REGION DE L'ALBERTA
 -SOUTHERN ALBERTA (722)
 -SUD DE L'ALBERTA (722)

RESIDENCE - 1 -ON A RESERVE (OWN BANO) -DANS UNE RESERVE (PROPRE BANDE)
 COOE - 2 -ON A RESERVE (OTHER BANO)-OANS UNE RESERVE (AUTRE BANDE)
 LEGEND - 3 -ON CROWN LAND (OWN BANO) -SUR UNE TERRE DE LA COURONNE (PROPRE BANDE)
 - 4 -ON CROWN LAND(OTHER BANO)-SUR UNE TERRE DE LA COURONNE (AUTRE BANDE)
 - 5 -ON CROWN LAND (NO BANO) -SUR UNE TERRE DE LA COURONNE (AUCUNE BANDE)
 - 6 -OFF RESERVE -HORS D'UNE RESERVE

GROUP GROUPE	GROUP NO. NO. DE GROUPE	SEX SEXE	TOTAL	*** ON-DANS *** *** RESERVE ****		TOTAL 1+2	***** ON CROWN LAND ***** SUR UNE TERRE DE LA COURONNE			TOTAL 3+4+5	OFF-HORS RESERVE 6
				1	2		3	4	5		
BLACKFOOT	(722-430)	TOT	3,339	2,172	15	2,187	1	4		5	1,147
		M	1,676	1,123	9	1,132	1	2		3	541
		F	1,663	1,049	6	1,055		2		2	606
BLOOD	(722-435)	TOT	6,370	5,240	13	5,253		14		14	1,103
		M	3,076	2,586	6	2,592		7		7	477
		F	3,294	2,654	7	2,661		7		7	626
O'CHIESE	(722-431)	TOT	390	270	17	287		1	24	25	78
		M	190	144	4	148		1	13	14	28
		F	200	126	13	139			11	11	50
PEIGAN	(722-436)	TOT	1,993	1,495	4	1,499	5			5	489
		M	986	765	4	769	2			2	215
		F	1,007	730		730	3			3	274
SARCEE	(722-432)	TOT	760	677	10	687					73
		M	361	334	3	337					24
		F	399	343	7	350					49
STONEY (CHINIKI)	(722-433)	TOT	829	808		808					21
		M	388	382		382					6
		F	441	426		426					15
STONEY BEARSPAW	(722-473)	TOT	821	784	4	788					33
		M	377	365	1	366					11
		F	444	419	3	422					22
STONEY WESLEY	(722-475)	TOT	892	818	7	825	3			3	64
		M	434	406	2	408	2			2	24
		F	458	412	5	417	1			1	40
SUNCHILD CREE	(722-434)	TOT	497	318	23	341					156
		M	254	170	12	182					72
		F	243	148	11	159					84
RESPONSIBILITY CENTRE CENTRE DE RESPONSABILITE											


SOUTHERN ALBERTA (722)	(722)	TOT	15,891	12,582	93	12,675	9	19	24	52	3,164
		M	7,742	6,275	41	6,316	5	10	13	28	1,398
		F	8,149	6,307	52	6,359	4	9	11	24	1,766

INDIAN REGISTER POPULATION BY SEX AND RESIDENCE-31/12/85-POPULATION DU REGISTRE DES INDIENS SELON LE SEXE ET LA RESIDENCE PAGE 00054
 FOR GROUPS, RESPONSIBILITY CENTRES, REGIONS AND CANADA POUR LES GROUPES, CENTRES DE RESPONSABILITE, REGIONS ET CANADA

-REGION 6
 ALBERTA REGION
 -REGION DE L'ALBERTA
 -ST. PAUL DISTRICT (731)
 -DISTRICT DE ST. PAUL (731)

RESIDENCE - 1 -DN A RESERVE (OWN BAND) -DANS UNE RESERVE (PROPRE BANDE)
 CDDE - 2 -DN A RESERVE (D'THER BAND)-DANS UNE RESERVE (AUTRE BANDE)
 LEGEND - 3 -DN CROWN LAND (DWN BAND) -SUR UNE TERRE DE LA COURONNE (PROPRE BANDE)
 - 4 -DN CRDWN LAND(D'THER BAND)-SUR UNE TERRE DE LA COURONNE (AUTRE BANDE)
 - 5 -ON CROWN LAND (NO BAND) -SUR UNE TERRE DE LA COURONNE (AUCUNE BANDE)
 - 6 -DFF RESERVE -HRS D'UNE RESERVE

GROUP GROUPE	GROUP NO. NO. DE GROUPE	SEX SEXE	TOTAL	*** DN-DANS *** *** RESERVE ****		TOTAL 1+2	***** ON CROWN LAND ***** SUR UNE TERRE DE LA COURONNE			TOTAL 3+4+5	OFF-HRS RESERVE 6
				1	2		3	4	5		
BEAVER LAKE (731-460)		TOT	328	194	17	211			27	27	90
		M	173	103	7	110			13	13	50
		F	155	91	10	101			14	14	40
COLO LAKE FIRST NATIONS (731-464)		TOT	1,107	674	9	683	7		4	11	413
		M	572	357	6	363	2		3	5	204
		F	535	317	3	320	5		1	6	209
FROG LAKE (731-465)		TOT	1,016	654	92	746		8		8	262
		M	493	315	46	361					132
		F	523	339	46	385		8		8	130
HEART LAKE (731-469)		TOT	108	54	10	64					44
		M	60	35	5	40					20
		F	48	19	5	24					24
KEHEWIN (731-466)		TOT	925	697	10	707					218
		M	449	346	5	351					98
		F	476	351	5	356					120
SAOOLE LAKE (731-462)		TOT	4,322	2,957	45	3,002		6	8	14	1,306
		M	2,157	1,501	25	1,526		3	5	8	623
		F	2,165	1,456	20	1,476		3	3	6	683
RESPONSIBILITY CENTRE CENTRE DE RESPONSABILITE											
ST. PAUL DISTRICT (731)		TOT	7,806	5,230	183	5,413	7	14	39	60	2,333
		M	3,904	2,657	94	2,751	2	3	21	26	1,127
		F	3,902	2,573	89	2,662	5	11	18	34	1,206
DISTRICT DE ST. PAUL (731)											
REGION											
REGION 6 ALBERTA REGION REGION DE L'ALBERTA		TOT	45,270	31,132	482	31,614	1,093	70	1,083	2,246	11,410
		M	22,465	15,774	240	16,014	563	32	539	1,134	5,317
		F	22,805	15,358	242	15,600	530	38	544	1,112	6,093



INDIAN REGISTER POPULATION BY SEX AND RESIDENCE-31/12/85-POPULATION DU REGISTRE DES INDIENS SELON LE SEXE ET LA RESIDENCE PAGE 00055
 FOR GROUPS, RESPONSIBILITY CENTRES, REGIONS AND CANADA POUR LES GROUPES, CENTRES DE RESPONSABILITE, REGIONS ET CANADA

-REGION 7
 BRITISH COLUMBIA REGION
 -REGION DE COLOMBIE-BRITANNIQUE

-CAMPBELL RIVER DISTRICT (978)

-DISTRICT DE CAMPBELL RIVER
 (978)

RESIDENCE - 1 -DN A RESERVE (OWN BAND) -DANS UNE RESERVE (PRDPRE BANDE)
 CODE - 2 -ON A RESERVE (OTHER BANO)-OANS UNE RESERVE (AUTRE BANOE)
 LEGENO - 3 -DN CRDWN LAND (OWN BAND) -SUR UNE TERRE DE LA COURONNE (PROPRE BANOE)
 - 4 -DN CRDWN LAND(OTHER BAND)-SUR UNE TERRE DE LA COURONNE (AUTRE BANDE)
 - 5 -DN CRDWN LANO (ND BAND) -SUR UNE TERRE DE LA COURDNNE (AUCUNE BANOE)
 - 6 -OFF RESERVE -HORS D'UNE RESERVE

GROUP GROUPE	GROUP NO. NO. DE GROUPE	SEX SEXE	TOTAL	*** ON-DANS **** *** RESERVE ****		TOTAL 1+2	***** ON CROWN LAND ***** SUR UNE TERRE DE LA COURONNE			TOTAL 3+4+5	OFF-HORS RESERVE 6
				1	2		3	4	5		
CAMPBELL RIVER	(978-622)	TDT	248	113	2	115					133
		M	124	61	1	62					62
		F	124	52	1	53					71
CAPE MUDGE	(978-623)	TDT	436	307		307					129
		M	235	165		165					70
		F	201	142		142					59
COMOX	(978-624)	TDT	92	65		65			1	1	26
		M	37	29		29					8
		F	55	36		36			1	1	18
EHATTESAHT	(978-634)	TDT	119	61		61					58
		M	58	30		30					28
		F	61	31		31					30
GWA'SALA-NAKWAXDA'XW	(978-724)	TDT	374	347		347		4		4	23
		M	189	176		176		1		1	12
		F	185	171		171		3		3	11
KWA-WA-AINEUK	(978-627)	TOT	21	16		16	5			5	
		M	13	10		10	3			3	
		F	8	6		6	2			2	
KWAKIUTL	(978-626)	TOT	296	141		141					155
		M	157	84		84					73
		F	139	57		57					82
KWIAKAH	(978-628)	TDT	13	6		6					7
		M	7	4		4					3
		F	6	2		2					4
KWICKSUTAINIUK	(978-625)	TOT	191	67		67					124
		M	112	40		40					72
		F	79	27		27					52
MAMALELEQALA-QWE'QWA'SOT'ENOX	(978-629)	TDT	214	26	2	28	21			21	165
		M	115	12	1	13	12			12	90
		F	99	14	1	15	9			9	75
NIMPKISH	(978-631)	TDT	958	626	7	633		3		3	332
		M	474	316	4	320		2		2	152
		F	494	310	3	313		1		1	180
QUATSINO	(978-633)	TOT	185	140		140					45
		M	90	69		69					21
		F	95	71		71					24

INDIAN REGISTER POPULATION BY SEX AND RESIDENCE-31/12/85-POPULATION DU REGISTRE DES INDIENS SELON LE SEXE ET LA RESIDENCE PAGE 00056
 FOR GROUPS, RESPONSIBILITY CENTRES, REGIONS AND CANADA POUR LES GROUPES, CENTRES DE RESPONSABILITE, REGIONS ET CANADA

-REGION 7
 BRITISH COLUMBIA REGION
 -REGION DE COLOMBIE-BRITANNIQUE

-CAMPBELL RIVER DISTRICT (978)

-DISTRICT DE CAMPBELL RIVER
 (978)

RESIDENCE - 1 -ON A RESERVE (OWN BANO) -OANS UNE RESERVE (PROPRE BANOE)
 COOE - 2 -DN A RESERVE (OTHER BANO)-OANS UNE RESERVE (AUTRE BANDE)
 LEGEND - 3 -DN CROWN LAND (OWN BANO) -SUR UNE TERRE DE LA COURDNNE (PROPRE BANOE)
 - 4 -ON CRDWN LAND(OTHER BAND)-SUR UNE TERRE DE LA COURONNE (AUTRE BANDE)
 - 5 -DN CRDWN LAND (NO BANO) -SUR UNE TERRE DE LA COURONNE (AUCUNE BANDE)
 - 6 -OFF RESERVE -HDRS D'UNE RESERVE

GROUP GROUPE	GROUP NO. NO. DE GROUPE	SEX SEXE	TOTAL	*** ON-DANS **** *** RESERVE ****		TOTAL 1+2	***** ON CROWN LAND ***** SUR UNE TERRE DE LA COURONNE			TOTAL 3+4+5	OFF-HRS RESERVE 6
				1	2		3	4	5		
TANAKTEUK	(978-635)	TDT	110	8		8	5			5	97
		M	47	1		1	3			3	43
		F	63	7		7	2			2	54
TLATLASIKWALA	(978-632)	TOT	30	6		6	6			6	18
		M	14	2		2	2			2	10
		F	16	4		4	4			4	8
TLOWITSIS-MUMTAGILA	(978-637)	TOT	172	17		17	34			34	121
		M	79	10		10	17			17	52
		F	93	7		7	17			17	69
TSAWATAINEUK	(978-636)	TOT	306	118		118					188
		M	170	65		65					105
		F	136	53		53					83
RESPONSIBILITY CENTRE CENTRE DE RESPONSABILITE											

CAMPBELL RIVER DISTRICT (978)		TOT	3,775	2,064	11	2,075	71	7	1	79	1,621
DISTRICT DE CAMPBELL RIVER (978)		M	1,921	1,074	6	1,080	37	3		40	801
		F	1,854	990	5	995	34	4	1	39	820

INDIAN REGISTER POPULATION BY SEX AND RESIDENCE-31/12/85-POPULATION DU REGISTRE DES INDIENS SELON LE SEXE ET LA RESIDENCE PAGE 00057
 FOR GROUPS, RESPONSIBILITY CENTRES, REGIONS AND CANADA POUR LES GROUPES, CENTRES DE RESPONSABILITE, REGIONS ET CANADA

-REGION 7
 BRITISH COLUMBIA REGION
 -REGION DE COLOMBIE-BRITANNIQUE
 -CENTRAL DISTRICT (981)
 -DISTRICT CENTRAL (981)

RESIDENCE - 1 -ON A RESERVE (OWN BANO) -DANS UNE RESERVE (PROPRE BANO)
 CODE - 2 -ON A RESERVE (OTHER BANO) -DANS UNE RESERVE (AUTRE BANO)
 LEGEND - 3 -ON CROWN LAND (OWN BAND) -SUR UNE TERRE DE LA COURONNE (PROPRE BANO)
 - 4 -ON CROWN LAND (OTHER BANO) -SUR UNE TERRE DE LA COURONNE (AUTRE BANO)
 - 5 -ON CROWN LAND (NO BANO) -SUR UNE TERRE DE LA COURONNE (AUCUNE BANO)
 - 6 -OFF RESERVE -HORS D'UNE RESERVE

GROUP GROUPE	GROUP NO. NO. DE GROUPE	SEX SEXE	TOTAL	*** ON-DANS *** *** RESERVE ****		TOTAL 1+2	***** ON CROWN LAND ***** SUR UNE TERRE DE LA COURONNE			TOTAL 3+4+5	OFF-HORS RESERVE 6
				1	2		3	4	5		
ADAMS LAKE	(981-684)	TOT	395	286	3	289	14	8		22	84
		M	219	154	3	157	8	6		14	42
		F	182	132		132	6	2		8	42
ASHCROFT	(981-685)	TOT	85	39	5	44					41
		M	44	23	3	26					18
		F	41	16	2	18					23
BONAPARTE	(981-686)	TOT	409	174	5	179		2		2	228
		M	197	89	3	92		2		2	103
		F	212	85	2	87					125
BOOTHROYD	(981-700)	TOT	181	74	15	89		5		5	87
		M	94	42	7	49		3		3	42
		F	87	32	8	40		2		2	45
BOSTON BAR	(981-701)	TOT	103	67		67		2		2	34
		M	51	31		31					20
		F	52	36		36		2		2	14
CLINTON	(981-702)	TOT	47	40		40					7
		M	22	18		18					4
		F	25	22		22					3
COLDWATER	(981-693)	TOT	344	222	4	226		9		9	109
		M	174	109	2	111		5		5	58
		F	170	113	2	115		4		4	51
COLUMBIA LAKE	(981-604)	TOT	145	66	19	85		3		3	57
		M	73	42	7	49		3		3	21
		F	72	24	12	36					36
COOK'S FERRY	(981-694)	TOT	171	69	9	78		10		10	83
		M	82	39	5	44		7		7	31
		F	89	30	4	34		3		3	52
HIGH BAR	(981-703)	TOT	9								9
		M	3								3
		F	6								6
KAMLOOPS	(981-688)	TOT	481	319	19	338		8		8	135
		M	233	162	11	173		3		3	57
		F	248	157	8	165		5		5	78
KANAKA BAR	(981-704)	TOT	77	20	12	32					45
		M	39	9	4	13					26
		F	38	11	8	19					19

INOIAN REGISTER POPULATION BY SEX AND RESIDENCE-31/12/85-POPULATION DU REGISTRE DES INOISIENS SELON LE SEXE ET LA RESIDENCE PAGE 0058
 FOR GROUPS, RESPONSIBILITY CENTRES, REGIONS AND CANADA POUR LES GROUPES, CENTRES DE RESPONSABILITE, REGIONS ET CANADA

-REGION 7
 BRITISH COLUMBIA REGION
 -REGION DE COLOMBIE-BRITANNIQUE

RESIDENCE - 1 -ON A RESERVE (OWN BANO) -OANS UNE RESERVE (PROPRE BANOE)
 COOE - 2 -ON A RESERVE (OTHER BANO)-OANS UNE RESERVE (AUTRE BANOE)
 LEGENDO - 3 -ON CROWN LANO (OWN BANO) -SUR UNE TERRE DE LA COURONNE (PROPRE BANOE)
 - 4 -ON CROWN LANO(OTHER BANO)-SUR UNE TERRE DE LA COURONNE (AUTRE BANOE)
 - 5 -ON CROWN LANO (NO BANO) -SUR UNE TERRE DE LA COURONNE (AUCUNE BANOE)
 - 6 -OFF RESERVE -HORS D'UNE RESERVE

-CENTRAL DISTRICT (981)
 -DISTRICT CENTRAL (981)

GROUP GROUPE	GROUP NO. NO. DE GROUPE	SEX SEXE	TOTAL	*** ON-OANS **** *** RESERVE ****		TOTAL 1+2	***** ON CROWN LANO ***** SUR UNE TERRE DE LA COURONNE			TOTAL 3+4+5	OFF-HORS RESERVE 6
				1	2		3	4	5		
LITTLE SHUSWAP LAKE (981-689)	TOT		192	134	16	150		1		1	41
	M		107	78	9	87					20
	F		85	56	7	63		1		1	21
LOWER KOOTENAY (981-606)	TOT		100	83		83					17
	M		48	41		41					7
	F		52	42		42					10
LOWER NICOLA (981-695)	TOT		448	279	28	307		11		11	130
	M		242	150	18	168		3		3	71
	F		206	129	10	139		8		8	59
LOWER SIMILKAMEEN (981-598)	TOT		228	154	21	175		3		3	50
	M		108	81	8	89		1		1	18
	F		120	73	13	86		2		2	32
LYTTON (981-705)	TOT		1,088	708	16	724		24	15	39	323
	M		597	407	8	415		12	9	21	161
	F		489	301	8	309		12	6	18	162
NESKAINLITH (981-690)	TOT		353	192	9	201	1	29		30	122
	M		178	98	2	100		18		18	60
	F		175	94	7	101	1	11		12	62
NICOMEN (981-696)	TOT		68	33	7	40					28
	M		36	19	1	20					16
	F		32	14	6	20					12
NOOAITCH (981-699)	TOT		108	62		62		2		2	44
	M		60	37		37		1		1	22
	F		48	25		25		1		1	22
NORTH THOMPSON (981-691)	TOT		356	169	4	173	2	4		6	177
	M		183	96	2	98	1	2		3	82
	F		173	73	2	75	1	2		3	95
OKANAGAN (981-616)	TOT		899	573	25	598		6		6	295
	M		446	304	13	317		4		4	125
	F		453	269	12	281		2		2	170
OREGON JACK CREEK (981-692)	TOT		26	11		11					15
	M		11	6		6					5
	F		15	5		5					10
OSOYOOS (981-596)	TOT		177	143	5	148		11		11	18
	M		109	90	3	93		7		7	9
	F		68	53	2	55		4		4	9

INDIAN REGISTER POPULATION BY SEX AND RESIDENCE-31/12/85-POPULATION DU REGISTRE DES INDIENS SELON LE SEXE ET LA RESIDENCE PAGE 00059
 FOR GROUPS, RESPONSIBILITY CENTRES, REGIONS AND CANADA POUR LES GROUPES, CENTRES DE RESPONSABILITE, REGIONS ET CANADA

-REGION 7
 BRITISH COLUMBIA REGION
 -REGION DE COLOMBIE-BRITANNIQUE
 -CENTRAL DISTRICT (981)
 -DISTRICT CENTRAL (981)

RESIDENCE - 1 -ON A RESERVE (OWN BANO) -DANS UNE RESERVE (PROPRE BANDE)
 COOE - 2 -ON A RESERVE (OTHER BANO)-DANS UNE RESERVE (AUTRE BANOE)
 LEGENO - 3 -ON CROWN LAND (OWN BANO) -SUR UNE TERRE DE LA COURONNE (PROPRE BANOE)
 - 4 -ON CROWN LAND(OTHER BANO)-SUR UNE TERRE DE LA COURONNE (AUTRE BANDE)
 - 5 -ON CROWN LAND (NO BANO) -SUR UNE TERRE DE LA COURONNE (AUCUNE BANOE)
 - 6 -OFF RESERVE -HORS D'UNE RESERVE

GROUP GROUPE	GROUP NO. NO. DE GROUPE	SEX SEXE	TOTAL	*** ON-DANS **** *** RESERVE ****		TOTAL 1+2	***** ON CROWN LAND ***** SUR UNE TERRE DE LA COURONNE			TOTAL 3+4+5	OFF-HORS RESERVE 6
				1	2		3	4	5		
PENTICTON	(981-597)	TOT	400	252	43	295		11		11	94
		M	205	141	23	164		4		4	37
		F	195	111	20	131		7		7	57
SHACKAN	(981-698)	TOT	92	40	13	53		1		1	38
		M	47	24	6	30		1		1	16
		F	45	16	7	23					22
SHUSWAP	(981-605)	TOT	151	88	11	99					52
		M	74	40	4	44					30
		F	77	48	7	55					22
SISKA	(981-706)	TOT	117	32	11	43					74
		M	62	15	9	24					38
		F	55	17	2	19					36
SKEETCHESTN	(981-687)	TOT	255	118	14	132		2		2	121
		M	128	67	5	72		1		1	55
		F	127	51	9	60		1		1	66
SKUPPAH	(981-707)	TOT	31	18		18					13
		M	18	13		13					5
		F	13	5		5					8
SPALLUMCHEEN	(981-600)	TOT	378	239	12	251		6		6	121
		M	202	135	6	141		3		3	58
		F	176	104	6	110		3		3	63
SPUZZUM	(981-708)	TOT	49	17		17					32
		M	24	8		8					16
		F	25	9		9					16
ST. MARY'S	(981-602)	TOT	152	106	2	108					44
		M	80	58	1	59					21
		F	72	48	1	49					23
TOBACCO PLAINS	(981-603)	TOT	87	73	2	75					12
		M	51	44		44					7
		F	36	29	2	31					5
UPPER NICOLA	(981-697)	TOT	471	320	8	328		9		9	134
		M	246	178	5	183		4		4	59
		F	225	142	3	145		5		5	75
UPPER SIMILKAMEEN	(981-599)	TOT	30	23		23					7
		M	12	10		10					2
		F	18	13		13					5

INDIAN REGISTER POPULATION BY SEX AND RESIDENCE-31/12/85-POPULATION DU REGISTRE DES INDIENS SELON LE SEXE ET LA RESIDENCE PAGE 0060
 FOR GROUPS, RESPONSIBILITY CENTRES, REGIONS AND CANADA POUR LES GROUPES, CENTRES DE RESPONSABILITE, REGIONS ET CANADA

-REGION 7
 BRITISH COLUMBIA REGION
 -REGION DE COLOMBIE-BRITANNIQUE
 -CENTRAL DISTRICT (981)
 -DISTRICT CENTRAL (981)

RESIDENCE - 1 -ON A RESERVE (OWN BANO) -OANS UNE RESERVE (PROPRE BANOE)
 COOE - 2 -ON A RESERVE (OTHER BANO)-OANS UNE RESERVE (AUTRE BANOE)
 LEGEND - 3 -ON CROWN LANO (OWN BANO) -SUR UNE TERRE DE LA COURONNE (PROPRE BANOE)
 - 4 -ON CROWN LAND(OTHER BANO)-SUR UNE TERRE DE LA COURONNE (AUTRE BANOE)
 - 5 -ON CROWN LANO (NO BANO) -SUR UNE TERRE DE LA COURONNE (AUCUNE BANOE)
 - 6 -OFF RESERVE -HORS D'UNE RESERVE

GROUP GROUPE	GROUP NO. NO. DE GROUPE	SEX SEXE	TOTAL	*** ON-DANS **** *** RESERVE ****		TOTAL 1+2	***** ON CROWN LAND ***** SUR UNE TERRE DE LA COURONNE			TOTAL 3+4+5	OFF-HORS RESERVE 6
				1	2		3	4	5		
WESTBANK	(981-601)	TOT	248	194	5	199		10		10	37
		M	127	105	1	106		4		4	17
		F	119	89	4	93		6		6	20
RESPONSIBILITY CENTRE CENTRE DE RESPONSABILITE -----											
CENTRAL DISTRICT (981)		TOT	8,947	5,437	343	5,780	17	177	15	209	2,958
		M	4,626	2,963	169	3,132	9	94	9	112	1,382
DISTRICT CENTRAL (981)		F	4,321	2,474	174	2,648	8	83	6	97	1,576

INDIAN REGISTER POPULATION BY SEX AND RESIDENCE-31/12/85-POPULATION DU REGISTRE DES INDIENS SELON LE SEXE ET LA RESIDENCE PAGE 00061
 FOR GROUPS, RESPONSIBILITY CENTRES, REGIONS AND CANADA POUR LES GROUPES, CENTRES DE RESPONSABILITE, REGIONS ET CANADA

-REGION 7
 BRITISH COLUMBIA REGION
 -REGION DE COLOMBIE-BRITANNIQUE
 -FORT ST. JOHN SERVICE CENTRE
 (975)
 -CENTRE DE SERVICES DE
 FORT ST. JOHN (975)

RESIDENCE - 1 -ON A RESERVE (DWN BANO) -DANS UNE RESERVE (PRDPRE BANDE)
 CDDE - 2 -DN A RESERVE (DOTHER BANO)-DANS UNE RESERVE (AUTRE BANDE)
 LEGEND - 3 -ON CROWN LAND (OWN BANO) -SUR UNE TERRE DE LA COURONNE (PRDPRE BANDE)
 - 4 -DN CRDWN LAND(DOTHER BANO)-SUR UNE TERRE DE LA CDURONNE (AUTRE BANDE)
 - 5 -ON CROWN LAND (ND BANO) -SUR UNE TERRE DE LA COURDNNE (AUCUNE BANDE)
 - 6 -OFF RESERVE -HDRS D'UNE RESERVE

GROUP GROUPE	GROUP NO. NO. DE GROUPE	SEX SEXE	TOTAL	*** ON-DANS **** *** RESERVE ****		TOTAL 1+2	***** ON CROWN LAND ***** SUR UNE TERRE DE LA COURONNE			TOTAL 3+4+5	OFF-HORS RESERVE 6
				1	2		3	4	5		
BLUEBERRY RIVER	(975-547)	TOT	173	121		121					52
		M	92	66		66					26
		F	81	55		55					26
DOIG RIVER	(975-548)	TOT	141	110		110					31
		M	77	60		60					17
		F	64	50		50					14
FORT NELSON	(975-543)	TOT	370	253	6	259			1	1	110
		M	182	129	4	133					49
		F	188	124	2	126			1	1	61
HALFWAY RIVER	(975-546)	TOT	139	119		119					20
		M	78	68		68					10
		F	61	51		51					10
PROPHET RIVER	(975-544)	TOT	132	88	2	90					42
		M	64	44		44					20
		F	68	44	2	46					22
SAULTEAU	(975-542)	TOT	203	135		135					68
		M	98	63		63					35
		F	105	72		72					33
WEST MOBERLY LAKE	(975-545)	TOT	72	26		26					46
		M	37	13		13					24
		F	35	13		13					22
RESPONSIBILITY CENTRE CENTRE DE RESPONSABILITE											

FORT ST. JOHN SERVICE CENTRE (975) CENTRE DE SERVICES DE FORT ST. JOHN (975)		TOT	1,230	852	8	860			1	1	369
		M	628	443	4	447					181
		F	602	409	4	413			1	1	188

INDIAN REGISTER POPULATION BY SEX AND RESIDENCE-31/12/85-POPULATION DU REGISTRE DES INDIENS SELON LE SEXE ET LA RESIDENCE PAGE 0062
 FOR GROUPS, RESPONSIBILITY CENTRES, REGIONS AND CANADA POUR LES GROUPES, CENTRES DE RESPONSABILITE, REGIONS ET CANADA

-REGION 7
 BRITISH COLUMBIA REGION
 -REGION DE COLOMBIE-BRITANNIQUE

RESIDENCE - 1 -ON A RESERVE (OWN BANO) -OANS UNE RESERVE (PROPRE BANOE)
 CODE - 2 -ON A RESERVE (OTHER BANO)-OANS UNE RESERVE (AUTRE BANOE)
 LEGEND - 3 -ON CROWN LAND (OWN BANO) -SUR UNE TERRE DE LA COURONNE (PROPRE BANOE)
 - 4 -ON CROWN LAND(OTHER BANO)-SUR UNE TERRE DE LA COURONNE (AUTRE BANOE)
 - 5 -ON CROWN LAND (NO BANO) -SUR UNE TERRE DE LA COURONNE (AUCUNE BANOE)
 - 6 -OFF RESERVE -HORS D'UNE RESERVE

-HAZELTON DISTRICT (971)
 -DISTRICT DE HAZELTON (971)

GROUP GROUPE	GROUP NO. NO. DE GROUPE	SEX SEXE	TOTAL	*** ON-DANS **** *** RESERVE ****		TOTAL 1+2	***** ON CROWN LAND ***** SUR UNE TERRE DE LA COURONNE			TOTAL 3+4+5	OFF-HORS RESERVE 6
				1	2		3	4	5		
GITANMAAX	(971-531)	TOT	941	520	35	555					386
		M	493	271	15	286					207
		F	448	249	20	269					179
GITWANGAK	(971-536)	TOT	549	330	15	345					204
		M	282	182	6	188					94
		F	267	148	9	157					110
GLEN VOWELL	(971-533)	TOT	231	123	6	129					102
		M	134	77	2	79					55
		F	97	46	4	50					47
HAGWILGET	(971-534)	TOT	291	150	17	167					124
		M	143	84	6	90					53
		F	148	66	11	77					71
KISPIOX	(971-532)	TOT	747	421	15	436					311
		M	366	220	8	228					138
		F	381	201	7	208					173
KITSEGUKLA	(971-535)	TOT	497	337	22	359					138
		M	260	185	13	198					62
		F	237	152	9	161					76
KITWANCOOL	(971-537)	TOT	376	265	10	275					101
		M	202	148	5	153					49
		F	174	117	5	122					52
MORICETOWN	(971-530)	TOT	789	476	7	483					306
		M	400	253	3	256					144
		F	389	223	4	227					162
RESPONSIBILITY CENTRE CENTRE DE RESPONSABILITE											

HAZELTON DISTRICT (971)		TOT	4,421	2,622	127	2,749					1,672
DISTRICT DE HAZELTON (971)		M	2,280	1,420	58	1,478					802
		F	2,141	1,202	69	1,271					870

INDIAN REGISTER POPULATION BY SEX AND RESIDENCE-31/12/85-POPULATION DU REGISTRE DES INDIENS SELON LE SEXE ET LA RESIDENCE PAGE 0063
 FOR GROUPS, RESPONSIBILITY CENTRES, REGIONS AND CANADA POUR LES GROUPES, CENTRES DE RESPONSABILITE, REGIONS ET CANADA

-REGION 7
 BRITISH COLUMBIA REGION
 -REGION DE COLOMBIE-BRITANNIQUE

-NANAIMO DISTRICT (974)

-DISTRICT DE NANAIMO (974)

RESIDENCE - 1 -DN A RESERVE (DWN BAND) -DANS UNE RESERVE (PROPRE BANDE)
 CODE - 2 -ON A RESERVE (OTHER BAND)-DANS UNE RESERVE (AUTRE BANDE)
 LEGEND - 3 -DN CROWN LAND (DWN BAND) -SUR UNE TERRE DE LA COURONNE (PROPRE BANDE)
 - 4 -DN CRDWN LAND(DTHER BAND)-SUR UNE TERRE DE LA COURONNE (AUTRE BANDE)
 - 5 -ON CROWN LAND (ND BAND) -SUR UNE TERRE DE LA COURONNE (AUCUNE BANDE)
 - 6 -DFF RESERVE -HORS D'UNE RESERVE

GROUP GROUPE	GROUP NO. NO. DE GROUPE	SEX SEXE	TOTAL	*** ON-DANS *** *** RESERVE ****		TOTAL 1+2	***** ON CROWN LAND ***** SUR UNE TERRE DE LA COURONNE			TOTAL 3+4+5	OFF-HORS RESERVE 6
				1	2		3	4	5		
AHOUSAHT	(974-659)	TDT	1,098	556	3	559		4		4	533
		M	536	293	1	294		1		1	241
		F	560	263	2	265		3		3	292
BEECHER BAY	(974-640)	TDT	139	71	8	79					60
		M	61	29	3	32					29
		F	78	42	5	47					31
CHEMAINUS	(974-641)	TOT	610	451	48	499					111
		M	294	233	21	254					40
		F	316	218	27	245					71
CLAYOQUOT	(974-660)	TOT	461	247		247					214
		M	234	143		143					91
		F	227	104		104					123
COWICHAN	(974-642)	TDT	2,083	1,509	28	1,537		11		11	535
		M	997	741	12	753		7		7	237
		F	1,086	768	16	784		4		4	298
COWICHAN LAKE	(974-643)	TDT	8	8		8					
		M	2	2		2					
		F	6	6		6					
DITIDAHT	(974-662)	TDT	285	136	1	137					148
		M	154	73	1	74					80
		F	131	63		63					68
ESQUIMALT	(974-644)	TOT	91	45	4	49		2		2	40
		M	43	26	1	27		2		2	14
		F	48	19	3	22					26
HALALT	(974-645)	TDT	142	67	4	71					71
		M	73	33	2	35					38
		F	69	34	2	36					33
HESQUIAHT	(974-661)	TDT	423	51	1	52					371
		M	197	22		22					175
		F	226	29	1	30					196
KYUQUOT	(974-638)	TDT	274	187	4	191					83
		M	143	103	3	106					37
		F	131	84	1	85					46
LYACKSON	(974-646)	TDT	104	4	18	22					82
		M	51	2	10	12					39
		F	53	2	8	10					43

-REGION 7
 BRITISH COLUMBIA REGION
 -REGION DE COLOMBIE-BRITANNIQUE

RESIDENCE - 1 -ON A RESERVE (OWN BANO) -OANS UNE RESERVE (PROPRE BANO)
 COOE - 2 -ON A RESERVE (OTHER BANO)-OANS UNE RESERVE (AUTRE BANO)
 LEGENO - 3 -ON CROWN LANO (OWN BANO) -SUR UNE TERRE DE LA COURONNE (PROPRE BANO)
 - 4 -ON CROWN LANO(OTHER BANO)-SUR UNE TERRE DE LA COURONNE (AUTRE BANO)
 - 5 -ON CROWN LANO (NO BANO) -SUR UNE TERRE DE LA COURONNE (AUCUNE BANO)
 - 6 -OFF RESERVE -HORS D'UNE RESERVE

-NANAIMO DISTRICT (974)
 -DISTRICT DE NANAIMO (974)

GROUP GROUPE	GROUP NO. NO. DE GROUPE	SEX SEXE	TOTAL	*** ON-DANS **** *** RESERVE ****		TOTAL 1+2	***** ON CROWN LAND ***** SUR UNE TERRE DE LA COURONNE			TOTAL 3+4+5	OFF-HORS RESERVE 6
				1	2		3	4	5		
MALAHAT	(974-647)	TOT	180	80	30	110		2		2	68
		M	88	42	14	56		1		1	31
		F	92	38	16	54		1		1	37
MDWACHAHT	(974-630)	TOT	305	158	1	159		3		3	143
		M	160	85	1	86		2		2	72
		F	145	73		73		1		1	71
NANAIMO	(974-648)	TOT	660	398	21	419		2		2	239
		M	326	211	9	220		1		1	105
		F	334	187	12	199		1		1	134
NANOOSE	(974-649)	TOT	135	68	12	80					55
		M	67	35	5	40					27
		F	68	33	7	40					28
NUCHATLAHT	(974-639)	TOT	89	37	4	41					48
		M	45	17	3	20					25
		F	44	20	1	21					23
OHIAHT	(974-663)	TOT	340	102		102					238
		M	172	48		48					124
		F	168	54		54					114
OPETCHESAHT	(974-664)	TOT	120	56		56					64
		M	56	25		25					31
		F	64	31		31					33
PACHEENAHT	(974-658)	TOT	173	65	1	66					107
		M	86	34		34					52
		F	87	31	1	32					55
PAUQUACHIN	(974-652)	TOT	204	158	3	161					43
		M	86	70	1	71					15
		F	118	88	2	90					28
PENELAKUT	(974-650)	TOT	481	271	21	292		2		2	187
		M	246	140	10	150		1		1	95
		F	235	131	11	142		1		1	92
QUALICUM	(974-651)	TOT	48	37		37					11
		M	22	18		18					4
		F	26	19		19					7
SHESHAHT	(974-665)	TOT	520	429	7	436					84
		M	242	206	3	209					33
		F	278	223	4	227					51

INDIAN REGISTER POPULATION BY SEX AND RESIDENCE-31/12/85-POPULATION DU REGISTRE DES INDIENS SELON LE SEXE ET LA RESIDENCE PAGE 00065
 FOR GROUPS, RESPONSIBILITY CENTRES, REGIONS AND CANADA POUR LES GROUPES, CENTRES DE RESPONSABILITE, REGIONS ET CANADA

-REGION 7
 BRITISH COLUMBIA REGION
 -REGION DE COLOMBIE-BRITANNIQUE
 -NANAIMO DISTRICT (974)
 -DISTRICT DE NANAIMO (974)

RESIDENCE - 1 -ON A RESERVE (OWN BAND) -OANS UNE RESERVE (PROPRE BANDE)
 CDDE - 2 -DN A RESERVE (DOTHER BAND)-DANS UNE RESERVE (AUTRE BANDE)
 LEGEND - 3 -DN CRDWN LAND (DWN BAND) -SUR UNE TERRE DE LA COURONNE (PROPRE BANDE)
 - 4 -DN CROWN LAND(OTHER BANO)-SUR UNE TERRE DE LA CDURONNE (AUTRE BANDE)
 - 5 -DN CRDWN LAND (ND BAND) -SUR UNE TERRE DE LA CDURDNE (AUCUNE BANDE)
 - 6 -OFF RESERVE -HORS O'UNE RESERVE

GROUP GROUPE	GROUP NO. NO. DE GROUPE	SEX SEXE	TOTAL	*** ON-DANS **** *** RESERVE ****		TOTAL 1+2	***** ON CROWN LAND ***** SUR UNE TERRE DE LA COURONNE			TOTAL 3+4+5	OFF-HRS RESERVE 6
				1	2		3	4	5		
SONGHEES	(974-656)	TDT	215	151	4	155					60
		M	92	64		64					28
		F	123	87	4	91					32
SOOKE	(974-657)	TDT	50	26		26					24
		M	22	10		10					12
		F	28	16		16					12
TOQUAHT	(974-666)	TDT	74	7		7		4		4	63
		M	40	5		5		1		1	34
		F	34	2		2		3		3	29
TSARTLIP	(974-653)	TDT	459	331	13	344		8		8	107
		M	222	159	5	164		3		3	55
		F	237	172	8	180		5		5	52
TSAWOUT	(974-654)	TOT	361	248	18	266		2		2	93
		M	164	125	10	135		1		1	28
		F	197	123	8	131		1		1	65
TSEYCU	(974-655)	TDT	102	50	11	61		1		1	40
		M	49	25	6	31		1		1	17
		F	53	25	5	30					23
UCHUCKLESAHT	(974-667)	TDT	108	16	1	17					91
		M	49	8	1	9					40
		F	59	8		8					51
UCLUELET	(974-668)	TDT	397	275		275					122
		M	212	149		149					63
		F	185	126		126					59
GENERAL LIST	(974-843)	TOT	1	1		1					
		M	1	1		1					
		F									
RESPONSIBILITY CENTRE CENTRE DE RESPONSABILITE											

NANAIMO DISTRICT (974)	(974-843)	TDT	10,738	6,296	266	6,562		41		41	4,135
		M	5,232	3,177	122	3,299		21		21	1,912
		F	5,506	3,119	144	3,263		20		20	2,223

INDIAN REGISTER POPULATION BY SEX AND RESIDENCE-31/12/85-POPULATION DU REGISTRE DES INDIENS SELON LE SEXE ET LA RESIDENCE PAGE 00066
 FOR GROUPS, RESPONSIBILITY CENTRES, REGIONS AND CANADA POUR LES GROUPES, CENTRES DE RESPONSABILITE, REGIONS ET CANADA

-REGION 7
 BRITISH COLUMBIA REGION
 -REGION DE COLOMBIE-BRITANNIQUE
 -NORTHWEST DISTRICT (986)
 -DISTRICT NORTHWEST (986)

RESIDENCE - 1 -ON A RESERVE (OWN BANO) -OANS UNE RESERVE (PROPRE BANOE)
 CODE - 2 -ON A RESERVE (OTHER BANO)-OANS UNE RESERVE (AUTRE BANOE)
 LEGENDA - 3 -ON CROWN LAND (OWN BANO) -SUR UNE TERRE DE LA COURONNE (PROPRE BANOE)
 - 4 -ON CROWN LAND (OTHER BANO)-SUR UNE TERRE DE LA COURONNE (AUTRE BANOE)
 - 5 -ON CROWN LAND (NO BANO) -SUR UNE TERRE DE LA COURONNE (AUCUNE BANOE)
 - 6 -OFF RESERVE -HORS D'UNE RESERVE

GROUP GROUPE	GROUP NO. NO. DE GROUPE	SEX SEXE	TOTAL	*** ON-DANS **** *** RESERVE ****		TOTAL 1+2	***** ON CROWN LAND ***** SUR UNE TERRE DE LA COURONNE			TOTAL 3+4+5	OFF-HORS RESERVE 6
				1	2		3	4	5		
CANYON CITY	(986-679)	TOT	211	142	2	144					67
		M	106	74	1	75					31
		F	105	68	1	69					36
GITLAKDAMIX	(986-677)	TOT	1,130	622	9	631					499
		M	560	317	5	322					238
		F	570	305	4	309					261
HARTLEY BAY	(986-675)	TOT	459	239	4	243					216
		M	226	121	1	122					104
		F	233	118	3	121					112
ISKUT	(986-683)	TOT	358	234		234					124
		M	191	124		124					67
		F	167	110		110					57
KINCOLITH	(986-671)	TOT	1,126	363	9	372					754
		M	585	200	4	204					381
		F	541	163	5	168					373
KITAMAAT	(986-676)	TOT	1,065	642	4	646					419
		M	539	349	2	351					188
		F	526	293	2	295					231
KITKATLA	(986-672)	TOT	1,013	436	5	441			1	1	571
		M	489	208	2	210					279
		F	524	228	3	231			1	1	292
KITSELAS	(986-680)	TOT	119	54		54					65
		M	59	27		27					32
		F	60	27		27					33
KITSUMKALUM	(986-681)	TOT	144	71		71					73
		M	76	37		37					39
		F	68	34		34					34
LAKALZAP	(986-678)	TOT	947	373	11	384					563
		M	489	214	5	219					270
		F	458	159	6	165					293
LAX KW'ALAAMS	(986-674)	TOT	1,614	884	24	908		3		3	703
		M	835	478	6	484		1		1	350
		F	779	406	18	424		2		2	353
MASSET	(986-669)	TOT	1,266	632		632					634
		M	658	348		348					310
		F	608	284		284					324

INDIAN REGISTER POPULATION BY SEX AND RESIDENCE-31/12/85-POPULATION DU REGISTRE DES INDIENS SELON LE SEXE ET LA RESIDENCE PAGE 00067
 FOR GROUPS, RESPONSIBILITY CENTRES, REGIONS AND CANADA POUR LES GROUPES, CENTRES DE RESPONSABILITE, REGIONS ET CANADA

-REGION 7
 BRITISH COLUMBIA REGION
 -REGION DE COLOMBIE-BRITANNIQUE

-NORTHWEST DISTRICT (986)

-DISTRICT NORTHWEST (986)

RESIDENCE - 1 -ON A RESERVE (OWN BAND) -DANS UNE RESERVE (PROPRE BANDE)
 CODE - 2 -DN A RESERVE (D'THER BAND)-DANS UNE RESERVE (AUTRE BANDE)
 LEGEND - 3 -DN CROWN LAND (DWN BAND) -SUR UNE TERRE DE LA COURDNNE (PROPRE BANDE)
 - 4 -DN CRDWN LAND(OTHER BANO)-SUR UNE TERRE DE LA COURDNNE (AUTRE BANDE)
 - 5 -ON CROWN LAND (NO BAND) -SUR UNE TERRE DE LA COURDNNE (AUCUNE BANDE)
 - 6 -OFF RESERVE -HDRS D'UNE RESERVE

GROUP GROUPE	GROUP NO. NO. DE GROUPE	SEX SEXE	TOTAL	*** ON-DANS **** *** RESERVE ****		TOTAL 1+2	***** DN CROWN LAND ***** SUR UNE TERRE DE LA COURONNE			TOTAL 3+4+5	OFF-HORS RESERVE 6
				1	2		3	4	5		
METLAKATLA	(986-673)	TOT	282	130		130					152
		M	131	64		64					67
		F	151	66		66					85
SKIDEGATE	(986-670)	TDT	479	280		280					199
		M	250	152		152					98
		F	229	128		128					101
TAHLTAN	(986-682)	TDT	534	179	6	185					349
		M	278	93	5	98					180
		F	256	86	1	87					169
GENERAL LIST	(986-847)	TDT	1								1
		M									
		F	1								1
RESPONSIBILITY CENTRE CENTRE DE RESPONSABILITE											

NORTHWEST DISTRICT (986)		TOT	10,748	5,281	74	5,355		3	1	4	5,389
		M	5,472	2,806	31	2,837		1		1	2,634
DISTRICT NORTHWEST (986)		F	5,276	2,475	43	2,518		2	1	3	2,755

INDIAN REGISTER POPULATION BY SEX AND RESIDENCE-31/12/85-POPULATION DU REGISTRE DES INDIENS SELON LE SEXE ET LA RESIDENCE PAGE 00068
 FOR GROUPS, RESPONSIBILITY CENTRES, REGIONS AND CANADA POUR LES GROUPES, CENTRES DE RESPONSABILITE, REGIONS ET CANADA

-REGION 7
 BRITISH COLUMBIA REGION
 -REGION DE COLOMBIE-BRITANNIQUE
 -PRINCE GEORGE DISTRICT (985)
 -DISTRICT DE PRINCE
 GEORGE (985)

RESIDENCE - 1 -ON A RESERVE (OWN BAND) -DANS UNE RESERVE (PROPRE BANDE)
 COOE - 2 -ON A RESERVE (OTHER BANO)-OANS UNE RESERVE (AUTRE BANO)
 LEGEND - 3 -ON CROWN LAND (OWN BAND) -SUR UNE TERRE DE LA COURONNE (PROPRE BANDE)
 - 4 -ON CROWN LAND (OTHER BANO)-SUR UNE TERRE DE LA COURONNE (AUTRE BANDE)
 - 5 -ON CROWN LAND (NO BANO) -SUR UNE TERRE DE LA COURONNE (AUCUNE BANDE)
 - 6 -OFF RESERVE -HORS D'UNE RESERVE

GROUP GROUPE	GROUP NO. NO. DE GROUPE	SEX SEXE	TOTAL	*** ON-DANS **** *** RESERVE ****		TOTAL 1+2	***** ON CROWN LAND ***** SUR UNE TERRE DE LA COURONNE			TOTAL 3+4+5	OFF-HORS RESERVE 6
				1	2		3	4	5		
BROMAN LAKE	(985-725)	TOT	103	56		56					47
		M	54	33		33					21
		F	49	23		23					26
BURNS LAKE	(985-619)	TOT	33	25	1	26					7
		M	20	15	1	16					4
		F	13	10		10					3
CHESLATTA	(985-620)	TOT	151	104	4	108					43
		M	64	50	3	53					11
		F	87	54	1	55					32
FORT GEORGE	(985-611)	TOT	108	77	6	83					25
		M	62	49	2	51					11
		F	46	28	4	32					14
FORT WARE	(985-610)	TOT	222	169		169		6		6	47
		M	107	81		81		5		5	21
		F	115	88		88		1		1	26
FRASER LAKE	(985-612)	TOT	219	149	11	160					59
		M	124	89	4	93					31
		F	95	60	7	67					28
INGENIKA	(985-609)	TOT	201	13	8	21	134	5		139	41
		M	101	7	4	11	71	3		74	16
		F	100	6	4	10	63	2		65	25
LAKE BABINE	(985-607)	TOT	1,119	785	20	805					314
		M	559	403	12	415					144
		F	560	382	8	390					170
MCLEOD LAKE	(985-618)	TOT	243	80	4	84		4		4	155
		M	115	47	4	51					64
		F	128	33		33		4		4	91
NECOSLIE	(985-614)	TOT	778	477	18	495		3		3	280
		M	407	274	9	283		2		2	122
		F	371	203	9	212		1		1	158
NEE-TAHI-BUHN	(985-726)	TOT	126	63	9	72					54
		M	71	32	6	38					33
		F	55	31	3	34					21
STELLAQUO	(985-613)	TOT	206	151	3	154					52
		M	107	83	1	84					23
		F	99	68	2	70					29

INDIAN REGISTER POPULATION BY SEX AND RESIDENCE-31/12/85-POPULATION DU REGISTRE DES INDIENS SELON LE SEXE ET LA RESIDENCE PAGE 00069
 FOR GROUPS, RESPONSIBILITY CENTRES, REGIONS AND CANADA POUR LES GROUPES, CENTRES DE RESPONSABILITE, REGIONS ET CANADA

-REGION 7
 BRITISH COLUMBIA REGION
 -REGION DE COLOMBIE-BRITANNIQUE
 -PRINCE GEORGE DISTRICT (985)
 -DISTRICT DE PRINCE
 GEORGE (985)

RESIDENCE - 1 -ON A RESERVE (OWN BANO) -DANS UNE RESERVE (PROPRE BANDE)
 CODE - 2 -ON A RESERVE (OTHER BANO)-DANS UNE RESERVE (AUTRE BANDE)
 LEGENO - 3 -ON CROWN LAND (OWN BANO) -SUR UNE TERRE DE LA COURONNE (PROPRE BANDE)
 - 4 -ON CROWN LAND(OTHER BANO)-SUR UNE TERRE DE LA COURONNE (AUTRE BANDE)
 - 5 -ON CROWN LAND (NO BANO) -SUR UNE TERRE DE LA COURONNE (AUCUNE BANDE)
 - 6 -OFF RESERVE -HORS D'UNE RESERVE

GROUP GROUPE	GROUP NO. NO. DE GROUPE	SEX SEXE	TOTAL	*** ON-DANS *** *** RESERVE ****		TOTAL 1+2	***** ON CROWN LAND ***** SUR UNE TERRE DE LA COURONNE			TOTAL 3+4+5	OFF-HORS RESERVE 6
				1	2		3	4	5		
STONY CREEK	(985-615)	TOT	474	347	13	360		1		1	113
		M	227	175	5	180					47
		F	247	172	8	180		1		1	66
STUART-TREMBLEUR LAKE	(985-617)	TOT	988	671	15	686					282
		M	481	349	7	356					125
		F	487	322	8	330					157
TAKLA LAKE	(985-608)	TOT	375	254	10	264					111
		M	182	129	6	135					47
		F	193	125	4	129					64
RESPONSIBILITY CENTRE CENTRE DE RESPONSABILITE											

PRINCE GEORGE DISTRICT	(985)	TOT	5,326	3,421	122	3,543	134	19		153	1,630
		M	2,681	1,816	64	1,880	71	10		81	720
DISTRICT DE PRINCE GEORGE (985)		F	2,645	1,605	58	1,663	63	9		72	910

INDIAN REGISTER POPULATION BY SEX AND RESIDENCE-31/12/85-POPULATION DU REGISTRE DES INDIENS SELON LE SEXE ET LA RESIDENCE PAGE 00070
 FOR GROUPS, RESPONSIBILITY CENTRES, REGIONS AND CANADA POUR LES GROUPES, CENTRES DE RESPONSABILITE, REGIONS ET CANADA

-REGION 7
 BRITISH COLUMBIA REGION
 -REGION DE COLOMBIE-BRITANNIQUE

RESIDENCE - 1 -ON A RESERVE (OWN BANO) -OANS UNE RESERVE (PROPRE BANOE)
 COOE - 2 -ON A RESERVE (OTHER BANO)-OANS UNE RESERVE (AUTRE BANOE)
 LEGEND - 3 -ON CROWN LANO (OWN BANO) -SUR UNE TERRE DE LA COURONNE (PROPRE BANOE)
 - 4 -ON CROWN LAND (OTHER BANO)-SUR UNE TERRE DE LA COURONNE (AUTRE BANOE)
 - 5 -ON CROWN LANO (NO BANO) -SUR UNE TERRE DE LA COURONNE (AUCUNE BANOE)
 - 6 -OFF RESERVE -HORS D'UNE RESERVE

-VANCOUVER DISTRICT (987)

-OISTRIC DE VANCOUVER (987)

GROUP GROUPE	GROUP NO. NO. DE GROUPE	SEX SEXE	TOTAL	*** ON-DANS **** *** RESERVE ****		TOTAL 1+2	***** ON CROWN LAND ***** SUR UNE TERRE DE LA COURONNE			TOTAL 3+4+5	OFF-HORS RESERVE 6
				1	2		3	4	5		
AITCHELITZ	(987-558)	TOT	18	18		18					
		M	9	9		9					
		F	9	9		9					
ANDERSON LAKE	(987-556)	TOT	142	77	3	80					62
		M	73	47	1	48					25
		F	69	30	2	32					37
BELLA COOLA	(987-539)	TOT	851	600	17	617		1	2	3	231
		M	429	308	9	317			1	1	111
		F	422	292	8	300		1	1	2	120
BRIDGE RIVER	(987-590)	TOT	209	116	3	119					90
		M	104	59	1	60					44
		F	105	57	2	59					46
BURRARD	(987-549)	TOT	171	142	4	146		1		1	24
		M	96	82	1	83		1		1	12
		F	75	60	3	63					12
CAYOOSE CREEK	(987-591)	TOT	113	81	3	84					29
		M	55	44	1	45					10
		F	58	37	2	39					19
CHEAM	(987-584)	TOT	201	136	6	142					59
		M	101	65	4	69					32
		F	100	71	2	73					27
CHEHALIS	(987-559)	TOT	508	323	8	331		2		2	175
		M	264	174	4	178		1		1	85
		F	244	149	4	153		1		1	90
COQUITLAM	(987-560)	TOT	17	4		4					13
		M	12	3		3					9
		F	5	1		1					4
DOUGLAS	(987-561)	TOT	135	39		39	16			16	80
		M	70	23		23	10			10	37
		F	65	16		16	6			6	43
FOUNTAIN	(987-592)	TOT	567	351	6	357		6		6	204
		M	277	171	4	175		4		4	98
		F	290	180	2	182		2		2	106
HEILTSUK	(987-538)	TOT	1,401	897	19	916		357		357	128
		M	724	492	11	503		160		160	61
		F	677	405	8	413		197		197	67

INDIAN REGISTER POPULATION BY SEX AND RESIDENCE-31/12/85-POPULATION DU REGISTRE DES INDIENS SELON LE SEXE ET LA RESIDENCE PAGE 00071
 FOR GROUPS, RESPONSIBILITY CENTRES, REGIONS AND CANADA POUR LES GROUPES, CENTRES DE RESPONSABILITE, REGIONS ET CANADA

-REGION 7
 BRITISH COLUMBIA REGION
 -REGION DE COLOMBIE-BRITANNIQUE
 -VANCOUVER DISTRICT (987)
 -DISTRICT DE VANCOUVER (987)

RESIDENCE - 1 -ON A RESERVE (OWN BANO) -DANS UNE RESERVE (PROPRE BANDE)
 COOE - 2 -ON A RESERVE (OTHER BANO)-DANS UNE RESERVE (AUTRE BANOE)
 LEGENO - 3 -ON CROWN LANO (OWN BANO) -SUR UNE TERRE DE LA COURONNE (PROPRE BANOE)
 - 4 -ON CROWN LANO(OTHER BANO)-SUR UNE TERRE DE LA COURONNE (AUTRE BANOE)
 - 5 -ON CROWN LANO (NO BANO) -SUR UNE TERRE DE LA COURONNE (AUCUNE BANOE)
 - 6 -OFF RESERVE -HORS D'UNE RESERVE

GROUP GROUPE	GROUP NO. NO. DE GROUPE	SEX SEXE	TOTAL	*** ON-DANS **** *** RESERVE ****		TOTAL 1+2	***** ON CROWN LAND ***** SUR UNE TERRE DE LA COURONNE			TOTAL 3+4+5	OFF-HORS RESERVE 6
				1	2		3	4	5		
HOMALCO	(987-552)	TOT	228	95		95					133
		M	132	51		51					81
		F	96	44		44					52
HOPE	(987-583)	TOT	196	84	5	89		1		1	106
		M	97	46	2	48		1		1	48
		F	99	38	3	41					58
KATZIE	(987-563)	TOT	209	139	5	144		1		1	64
		M	104	73	4	77		1		1	26
		F	105	66	1	67					38
KITASOO	(987-540)	TOT	310	259	5	264					46
		M	142	122	2	124					18
		F	168	137	3	140					28
KLAHOOSE	(987-553)	TOT	103	29		29	6			6	68
		M	51	17		17	3			3	31
		F	52	12		12	3			3	37
KWAW-KWAW-A-PILT	(987-580)	TOT	25	16		16					9
		M	15	10		10					5
		F	10	6		6					4
LAKAHAHMEN	(987-579)	TOT	124	41	2	43	1			1	80
		M	55	16	1	17					38
		F	69	25	1	26	1			1	42
LANGLEY	(987-564)	TOT	75	51	1	52					23
		M	38	27	1	28					10
		F	37	24		24					13
LILLOOET	(987-593)	TOT	135	88	1	89					46
		M	80	54		54					26
		F	55	34	1	35					20
MATSQUI	(987-565)	TOT	82	27		27					35
		M	26	9		9					17
		F	36	18		18					18
MOUNT CURRIE	(987-557)	TOT	1,165	814	11	825		1		1	339
		M	601	446	2	448		1		1	152
		F	564	368	9	377					187
MUSQUEAM	(987-550)	TOT	557	367	22	389			2	2	166
		M	249	179	9	188			1	1	60
		F	308	188	13	201			1	1	106

INDIAN REGISTER POPULATION BY SEX AND RESIDENCE-31/12/85-POPULATION DU REGISTRE DES INDIENS SELON LE SEXE ET LA RESIDENCE PAGE 0072
 FOR GROUPS, RESPONSIBILITY CENTRES, REGIONS AND CANADA POUR LES GROUPES, CENTRES DE RESPONSABILITE, REGIONS ET CANADA

-REGION 7
 BRITISH COLUMBIA REGION
 -REGION DE COLOMBIE-BRITANNIQUE

-VANCOUVER DISTRICT (987)

-DISTRICT DE VANCOUVER (987)

RESIDENCE - 1 -ON A RESERVE (OWN BANO) -DANS UNE RESERVE (PROPRE BANOE)
 CODE - 2 -ON A RESERVE (OTHER BANO)-DANS UNE RESERVE (AUTRE BANOE)
 LEGEND - 3 -ON CROWN LAND (OWN BANO) -SUR UNE TERRE DE LA COURONNE (PROPRE BANOE)
 - 4 -ON CROWN LAND (OTHER BANO) -SUR UNE TERRE DE LA COURONNE (AUTRE BANOE)
 - 5 -ON CROWN LAND (NO BANO) -SUR UNE TERRE DE LA COURONNE (AUCUNE BANOE)
 - 6 -OFF RESERVE -HORS D'UNE RESERVE

GROUP GROUPE	GROUP NO. NO. DE GROUPE	SEX SEXE	TOTAL	*** ON-DANS *** *** RESERVE ****		TOTAL 1+2	***** ON CROWN LAND ***** SUR UNE TERRE DE LA COURONNE			TOTAL 3+4+5	OFF-HRS RESERVE 6
				1	2		3	4	5		
NEW WESTMINSTER	(987-566)	TOT	2								2
		M	1								1
		F	1								
OHAMIL	(987-587)	TOT	65	24	1	25					40
		M	38	15	1	16					22
		F	27	9		9					18
OWEEKENO	(987-541)	TOT	154	54	12	66					88
		M	74	32	6	38					36
		F	80	22	6	28					52
PAVILION	(987-594)	TOT	268	213	1	214		5		5	49
		M	140	112	1	113		3		3	24
		F	128	101		101		2		2	25
PETERS	(987-586)	TOT	40	29		29					11
		M	19	13		13					6
		F	21	16		16					5
POPKUM	(987-585)	TOT	6	4	2	6					
		M	4	3	1	4					
		F	2	1	1	2					
SAMAHQUAM	(987-567)	TOT	156				1			1	155
		M	88								88
		F	68				1			1	67
SCOWLITZ	(987-568)	TOT	167	79	7	86		2		2	79
		M	92	44	5	49		1		1	42
		F	75	35	2	37		1		1	37
SEABIRD ISLAND	(987-581)	TOT	379	245	1	246		5		5	128
		M	188	127	1	128		2		2	58
		F	191	118		118		3		3	70
SECHELT	(987-551)	TOT	639	398	13	411					228
		M	319	213	8	221					98
		F	320	185	5	190					130
SEMIAHMOO	(987-569)	TOT	28	24		24					4
		M	13	10		10					3
		F	15	14		14					1
SETON LAKE	(987-595)	TOT	412	305		305		1		1	106
		M	214	163		163					51
		F	198	142		142		1		1	55

INDIAN REGISTER POPULATION BY SEX AND RESIDENCE-31/12/85-POPULATION DU REGISTRE DES INDIENS SELON LE SEXE ET LA RESIDENCE PAGE 00073
 FOR GROUPS, RESPONSIBILITY CENTRES, REGIONS AND CANADA POUR LES GROUPES, CENTRES DE RESPONSABILITE, REGIONS ET CANADA

-REGION 7
 BRITISH COLUMBIA REGION
 -REGION DE COLOMBIE-BRITANNIQUE
 -VANCOUVER DISTRICT (987)
 -DISTRICT DE VANCOUVER (987)

RESIDENCE - 1 -DN A RESERVE (DWN BAND) -DANS UNE RESERVE (PRDPRE BANDE)
 CDDE - 2 -DN A RESERVE (OTHER BAND)-DANS UNE RESERVE (AUTRE BANDE)
 LEGEND - 3 -DN CRDWN LAND (DWN BAND) -SUR UNE TERRE DE LA CDURDNNE (PROPRE BANDE)
 - 4 -DN CRDWN LAND(DTHER BAND)-SUR UNE TERRE DE LA CDURDNNE (AUTRE BANDE)
 - 5 -DN CROWN LAND (NO BAND) -SUR UNE TERRE DE LA CDURDNNE (AUCUNE BANDE)
 - 6 -DFF RESERVE -HDRS D'UNE RESERVE

GROUP GROUPE	GROUP NO. NO. DE GROUPE	SEX SEXE	TOTAL	*** ON-DANS **** *** RESERVE ****		TOTAL 1+2	***** ON CROWN LAND ***** SUR UNE TERRE DE LA COURONNE			TOTAL 3+4+5	OFF-HORS RESERVE 6
				1	2		3	4	5		
SKAWAHLLOOK	(987-582)	TOT	54	13	2	15		1		1	38
		M	24	6	1	7					17
		F	30	7	1	8		1		1	21
SKOOKUM CHUCK	(987-582)	TDT	231	25	1	26	1			1	204
		M	129	16		16	1			1	112
		F	102	9	1	10					92
SKOWKALE	(987-571)	TDT	96	62	9	71					25
		M	50	32	6	38					12
		F	46	30	3	33					13
SKWAH	(987-573)	TDT	265	135	5	140					125
		M	132	73	1	74					58
		F	133	62	4	66					67
SKWAY	(987-570)	TDT	47	11		11					36
		M	20	5		5					15
		F	27	6		6					21
SLIAMMON	(987-554)	TDT	523	444	4	448					75
		M	267	230	2	232					35
		F	256	214	2	216					40
SOOWAHLIE	(987-572)	TDT	167	78	2	80					87
		M	91	45	1	46					45
		F	76	33	1	34					42
SQUAMISH	(987-555)	TDT	1,558	1,337	10	1,347		4		4	207
		M	761	672	5	677		2		2	82
		F	797	665	5	670		2		2	125
SQUIALA	(987-574)	TDT	71	48		48					23
		M	38	24		24					14
		F	33	24		24					9
SUMAS	(987-578)	TDT	141	105	9	114					27
		M	65	46	5	51					14
		F	76	59	4	63					13
TSAWASSEN	(987-577)	TOT	69	50		50					19
		M	32	24		24					8
		F	37	26		26					11
TZEACHTEN	(987-575)	TDT	140	93	11	104					36
		M	68	41	9	50					18
		F	72	52	2	54					18

INDIAN REGISTER POPULATION BY SEX AND RESIDENCE-31/12/85-POPULATION DU REGISTRE DES INDIENS SELON LE SEXE ET LA RESIDENCE PAGE 00074
 FOR GROUPS, RESPONSIBILITY CENTRES, REGIONS AND CANADA POUR LES GROUPES, CENTRES DE RESPONSABILITE, REGIONS ET CANADA

-REGION 7
 BRITISH COLUMBIA REGION
 -REGION DE COLOMBIE-BRITANNIQUE

-VANCOUVER DISTRICT (987)

-DISTRICT DE VANCOUVER (987)

RESIDENCE - 1 -DN A RESERVE (DWN BAND) -DANS UNE RESERVE (PRDPRE BANDE)
 CODE - 2 -DN A RESERVE (DOTHER BAND)-DANS UNE RESERVE (AUTRE BANDE)
 LEGEND - 3 -DN CRDWN LAND (DWN BAND) -SUR UNE TERRE DE LA CDURONNE (PRDPRE BANDE)
 - 4 -DN CRDWN LAND(OTHER BAND)-SUR UNE TERRE DE LA COURDNNE (AUTRE BANDE)
 - 5 -DN CROWN LAND (ND BAND) -SUR UNE TERRE DE LA CDURONNE (AUCUNE BANDE)
 - 6 -OFF RESERVE -HORS D'UNE RESERVE

GROUP GROUPE	GROUP NO. NO. DE GROUPE	SEX SEXE	TOTAL	*** ON-DANS **** *** RESERVE ****		TOTAL 1+2	***** ON CROWN LAND ***** SUR UNE TERRE DE LA COURONNE			TOTAL 3+4+5	OFF-HORS RESERVE 6
				1	2		3	4	5		
UNION BAR	(987-588)	TDT	48	12		12					36
		M	26	5		5					21
		F	22	7		7					15
YAKWEAKWIOOSE	(987-576)	TDT	25	19		19					6
		M	11	9		9					2
		F	14	10		10					4
YALE	(987-589)	TDT	92	40		40					52
		M	42	18		18					24
		F	50	22		22					28
GENERAL LIST	(987-848)	TOT	17								17
		M	11								11
		F	6								6
RESPONSIBILITY CENTRE CENTRE DE RESPONSABILITE											

VANCOUVER DISTRICT (987)		TDT	13,382	8,641	211	8,852	25	388	4	417	4,113
		M	6,761	4,505	110	4,615	14	177	2	193	1,953
DISTRICT DE VANCOUVER (987)		F	6,621	4,136	101	4,237	11	211	2	224	2,160

INDIAN REGISTER POPULATION BY SEX AND RESIDENCE-31/12/85-POPULATION DU REGISTRE DES INDIENS SELON LE SEXE ET LA RESIDENCE PAGE 00075
 FOR GROUPS, RESPONSIBILITY CENTRES, REGIONS AND CANADA POUR LES GROUPES, CENTRES DE RESPONSABILITE, REGIONS ET CANADA

-REGION 7
 BRITISH COLUMBIA REGION
 -REGION DE COLOMBIE-BRITANNIQUE

-WILLIAMS LAKE DISTRICT (989)

-DISTRICT DE WILLIAMS LAKE
 (989)

RESIDENCE - 1 -ON A RESERVE (OWN BANO) -DANS UNE RESERVE (PRDPRE BANOE)
 CODE - 2 -ON A RESERVE (OTHER BAND)-DANS UNE RESERVE (AUTRE BANOE)
 LEGEND - 3 -ON CRDWN LANO (OWN BAND) -SUR UNE TERRE DE LA CDURONNE (PRDPRE BANDE)
 - 4 -ON CROWN LANO(OTHER BAND)-SUR UNE TERRE DE LA COURONNE (AUTRE BANDE)
 - 5 -ON CRDWN LANO (ND BAND) -SUR UNE TERRE DE LA CDURONNE (AUCUNE BANDE)
 - 6 -OFF RESERVE -HORS D'UNE RESERVE

GROUP GROUPE	GROUP NO. NO. DE GROUPE	SEX SEXE	TOTAL	*** ON-DANS **** *** RESERVE ****		TOTAL 1+2	***** ON CROWN LAND ***** SUR UNE TERRE DE LA COURONNE			TOTAL 3+4+5	OFF-HORS RESERVE 6
				1	2		3	4	5		
ALEXANDRIA	(989-709)	TDT	64	43		43					21
		M	39	26		26					13
		F	25	17		17					8
ALEXIS CREEK	(989-710)	TDT	443	312	36	348					95
		M	202	142	18	160					42
		F	241	170	18	188					53
ALKALI LAKE	(989-711)	TOT	410	317	32	349		5		5	56
		M	213	174	12	186		3		3	24
		F	197	143	20	163		2		2	32
ANAHAM	(989-712)	TOT	840	545	92	637		1		1	202
		M	405	282	41	323		1		1	81
		F	435	263	51	314					121
CANIM LAKE	(989-713)	TDT	366	297	17	314					52
		M	177	156	7	163					14
		F	189	141	10	151					38
CANOE CREEK	(989-723)	TDT	311	153	19	172					139
		M	176	93	10	103					73
		F	135	60	9	69					66
KLUSKUS	(989-721)	TOT	126	50	40	90					36
		M	66	27	21	48					18
		F	60	23	19	42					18
NAZKO	(989-720)	TDT	191	120	23	143					48
		M	94	62	9	71					23
		F	97	58	14	72					25
NEMAHIAH VALLEY	(989-714)	TOT	259	210	18	228					31
		M	118	99	9	108					10
		F	141	111	9	120					21
QUESNEL	(989-715)	TDT	68	58	1	59					9
		M	26	24	1	25					1
		F	42	34		34					8
SODA CREEK	(989-716)	TOT	176	107	12	119		2		2	55
		M	97	68	8	76					21
		F	79	39	4	43		2		2	34
STONE	(989-717)	TOT	211	179	7	186					25
		M	105	90	5	95					10
		F	106	89	2	91					15

INOIAN REGISTER POPULATION BY SEX AND RESIDENCE-31/12/85-POPULATION DU REGISTRE DES INOINIENS SELON LE SEXE ET LA RESIDENCE PAGE 00076
 FOR GROUPS, RESPONSIBILITY CENTRES, REGIONS AND CANADA POUR LES GROUPES, CENTRES DE RESPONSABILITE, REGIONS ET CANADA


-REGION 7
 BRITISH COLUMBIA REGION
 -REGION DE COLOMBIE-BRITANNIQUE
 -WILLIAMS LAKE DISTRICT (989)
 -DISTRICT DE WILLIAMS LAKE
 (989)

RESIDENCE - 1 -DN A RESERVE (DWN BAND) -DANS UNE RESERVE (PROPRE BANDE)
 COOE - 2 -DN A RESERVE (OTHER BAND)-DANS UNE RESERVE (AUTRE BANDE)
 LEGEND - 3 -DN CROWN LAND (DWN BAND) -SUR UNE TERRE DE LA COURONNE (PROPRE BANDE)
 - 4 -DN CRDWN LAND(OTHER BAND)-SUR UNE TERRE DE LA CDURONNE (AUTRE BANDE)
 - 5 -DN CRDWN LAND (NO BAND) -SUR UNE TERRE DE LA CDURDNNE (AUCUNE BANDE)
 - 6 -DFF RESERVE -HORS D'UNE RESERVE

GROUP GROUPE	GROUP NO. NO. DE GROUPE	SEX SEXE	TOTAL	*** ON-DANS **** *** RESERVE ****		TOTAL 1+2	***** ON CROWN LAND ***** SUR UNE TERRE DE LA COURONNE			TOTAL 3+4+5	OFF-HORS RESERVE 6
				1	2		3	4	5		
TOOSEY	(989-718)	TOT	131	81	9	90					41
		M	65	41	8	49					16
		F	66	40	1	41					25
ULKATCHO	(989-722)	TDT	418	312	24	336					82
		M	216	160	12	172					44
		F	202	152	12	164					38
WILLIAMS LAKE	(989-719)	TOT	267	171	6	177		1		1	89
		M	135	90	5	95		1		1	39
		F	132	81	1	82					50
RESPONSIBILITY CENTRE CENTRE DE RESPONSABILITE											

WILLIAMS LAKE OISTRICT (989)	(989)	TDT	4,281	2,955	336	3,291		9		9	981
		M	2,134	1,534	166	1,700		5		5	429
		F	2,147	1,421	170	1,591		4		4	552
REGION											

REGION 7 BRITISH COLUMBIA REGION REGION DE COLOMBIE-BRITANNIQUE	(989)	TDT	62,848	37,569	1,498	39,067	247	644	22	913	22,868
		M	31,735	19,738	730	20,468	131	311	11	453	10,814
		F	31,113	17,831	768	18,599	116	333	11	460	12,054



INDIAN REGISTER POPULATION BY SEX AND RESIDENCE-31/12/85-POPULATION DU REGISTRE DES INDIENS SELON LE SEXE ET LA RESIDENCE PAGE 00077
 FOR GROUPS, RESPONSIBILITY CENTRES, REGIONS AND CANADA POUR LES GROUPES, CENTRES DE RESPONSABILITE, REGIONS ET CANADA

-REGION 8 RESIDENCE - 1 -ON A RESERVE (OWN BANO) -DANS UNE RESERVE (PROPRE BANOE)
 YUKON REGION CODE - 2 -ON A RESERVE (OTHER BAND)-OANS UNE RESERVE (AUTRE BANDE)
 -REGION DU YUKON LEGEND - 3 -ON CROWN LAND (OWN BAND) -SUR UNE TERRE DE LA COURONNE (PROPRE BANOE)
 - 4 -ON CROWN LAND(OTHER BAND)-SUR UNE TERRE DE LA COURONNE (AUTRE BANDE)
 -YUKON REGIONAL OFFICE (801) - 5 -ON CROWN LAND (NO BANO) -SUR UNE TERRE DE LA COURONNE (AUCUNE BANOE)
 -BUREAU REGIONAL DU YUKON (801) - 6 -OFF RESERVE -HORS D'UNE RESERVE

GROUP GROUPE	GROUP NO. NO. DE GROUPE	SEX SEXE	TOTAL	*** ON-DANS **** *** RESERVE ****		TOTAL 1+2	***** ON CROWN LAND ***** SUR UNE TERRE DE LA COURONNE			TOTAL 3+4+5	OFF-HORS RESERVE 6
				1	2		3	4	5		
AISHIHIK	(801-490)	TOT	86	6		6	50			50	30
		M	39	4		4	23			23	12
		F	47	2		2	27			27	18
CARCROSS-TAGISH	(801-491)	TOT	148	30		30	75			75	43
		M	76	16		16	40			40	20
		F	72	14		14	35			35	23
CHAMPAGNE	(801-493)	TOT	176	40		40	65			65	71
		M	91	19		19	35			35	37
		F	85	21		21	30			30	34
DAWSON	(801-494)	TOT	226	4		4	131		2	133	89
		M	122	2		2	69		1	70	50
		F	104	2		2	62		1	63	39
KLUANE	(801-503)	TOT	110	2		2	78			78	30
		M	58	1		1	41			41	16
		F	52	1		1	37			37	14
KWANLIN DUN	(801-500)	TOT	581	3		3	488			488	70
		M	312	2		2	267			267	43
		F	249	1		1	221			221	27
LIARD RIVER	(801-502)	TOT	614	31		31	438			438	145
		M	332	16		16	237			237	79
		F	282	15		15	201			201	66
LITTLE SALMON-CARMACKS	(801-492)	TOT	300	8		8	220			220	72
		M	144	4		4	103			103	37
		F	156	4		4	117			117	35
MAYO	(801-495)	TOT	227	34		34	170			170	23
		M	119	14		14	94			94	11
		F	108	20		20	76			76	12
OLD CROW	(801-496)	TOT	240	1		1	176		4	180	59
		M	129				101		3	104	25
		F	111	1		1	75		1	76	34
ROSS RIVER	(801-497)	TOT	290	62		62	209			209	19
		M	137	27		27	99			99	11
		F	153	35		35	110			110	8
SELKIRK	(801-498)	TOT	289	17		17	153			153	119
		M	143	8		8	76			76	59
		F	146	9		9	77			77	60


INDIAN REGISTER POPULATION BY SEX AND RESIDENCE-31/12/85-POPULATION DU REGISTRE DES INDIENS SELON LE SEXE ET LA RESIDENCE PAGE 00078
 FOR GROUPS, RESPONSIBILITY CENTRES, REGIONS AND CANADA POUR LES GROUPES, CENTRES DE RESPONSABILITE, REGIONS ET CANADA

-REGION 8 RESIDENCE - 1 -ON A RESERVE (OWN BANO) -OANS UNE RESERVE (PROPRE BANOE)
 YUKON REGION CODE - 2 -ON A RESERVE (OTHER BANO)-OANS UNE RESERVE (AUTRE BANOE)
 -REGION DU YUKON LEGENO - 3 -ON CROWN LAND (OWN BANO) -SUR UNE TERRE OE LA COURONNE (PROPRE BANOE)
 - 4 -ON CROWN LANO(OTHER BANO)-SUR UNE TERRE OE LA COURONNE (AUTRE BANOE)
 -YUKON REGIONAL OFFICE (801) - 5 -ON CROWN LANO (NO BANO) -SUR UNE TERRE OE LA COURONNE (AUCUNE BANOE)
 -BUREAU REGIONAL DU YUKON (801) - 6 -OFF RESERVE -HORS D'UNE RESERVE

GROUP GROUPE	GROUP NO. NO. DE GROUPE	SEX SEXE	TOTAL	*** ON-DANS **** *** RESERVE ****		TOTAL 1+2	***** ON CROWN LAND ***** SUR UNE TERRE DE LA COURONNE			TOTAL 3+4+5	OFF-HORS RESERVE 6
				1	2		3	4	5		
TAKU RIVER TLINGIT	(801-501)	TOT	191	64		64	11			11	116
		M	95	30		30	8			8	57
		F	96	34		34	3			3	59
TESLIN	(801-499)	TOT	268	4		4	208			208	54
		M	144	3		3	107			107	34
		F	122	1		1	101			101	20
RESPONSIBILITY CENTRE CENTRE DE RESPONSABILITE											

YUKON REGIONAL OFFICE (801)		TOT	3,724	306		306	2,472		6	2,478	940
		M	1,941	146		146	1,300		4	1,304	491
BUREAU REGIONAL DU YUKON (801)		F	1,783	160		160	1,172		2	1,174	449
REGION											

REGION 8		TOT	3,724	306		306	2,472		6	2,478	940
YUKON REGION		M	1,941	146		146	1,300		4	1,304	491
REGION DU YUKON		F	1,783	160		160	1,172		2	1,174	449



INDIAN REGISTER POPULATION BY SEX AND RESIDENCE-31/12/85-POPULATION DU REGISTRE DES INDIENS SELON LE SEXE ET LA RESIDENCE PAGE 00079
 FOR GROUPS, RESPONSIBILITY CENTRES, REGIONS AND CANADA POUR LES GROUPES, CENTRES DE RESPONSABILITE, REGIONS ET CANADA

-REGION 9
 NORTHWEST TERRITORIES REGION
 -REGION DES TERRITOIRES DU N-O
 -NORTHWEST TERRITORIES
 REGIONAL OFFICE (191)
 -BUREAU REGIONAL DES TERRITOIRES
 S DU NORD-OUEST (191)

RESIDENCE - 1 -ON A RESERVE (OWN BAND) -OANS UNE RESERVE (PROPRE BANDE)
 CODE - 2 -ON A RESERVE (OTHER BAND) -OANS UNE RESERVE (AUTRE BANDE)
 LEGENO - 3 -ON CROWN LAND (OWN BAND) -SUR UNE TERRE DE LA COURONNE (PROPRE BANDE)
 - 4 -ON CROWN LAND (OTHER BAND) -SUR UNE TERRE DE LA COURONNE (AUTRE BANDE)
 - 5 -ON CROWN LAND (NO BAND) -SUR UNE TERRE DE LA COURONNE (AUCUNE BANDE)
 - 6 -OFF RESERVE -HORS D'UNE RESERVE

GROUP GROUPE	GROUP NO. NO. DE GROUPE	SEX SEXE	TOTAL	*** ON-DANS **** *** RESERVE ****		TOTAL 1+2	***** ON CROWN LAND ***** SUR UNE TERRE DE LA COURONNE			TOTAL 3+4+5	OFF-HORS RESERVE 6
				1	2		3	4	5		
AKLAVIK	(191-755)	TOT	248				237		2	239	9
		M	119				114		1	115	4
		F	129				123		1	124	5
ARCTIC RED RIVER	(191-753)	TOT	253				236		4	240	13
		M	128				121		1	122	6
		F	125				115		3	118	7
DOG RIB RAE	(191-765)	TOT	1,812	1		1	15		1,733	1,748	63
		M	941	1		1	6		908	914	26
		F	871				9		825	834	37
FITZ-SMITH (ALTA-NWT)NATIVE (191-759)	(191-759)	TOT	368	3		3	10		321	331	34
		M	214	1		1	3		186	189	24
		F	154	2		2	7		135	142	10
FORT FRANKLIN	(191-754)	TOT	546				531		7	538	8
		M	275				272		1	273	2
		F	271				259		6	265	6
FORT GOOD HOPE	(191-752)	TOT	482				468		5	473	9
		M	250				243		2	245	5
		F	232				225		3	228	4
FORT LIARD	(191-758)	TOT	495				2		478	480	15
		M	256				2		244	246	10
		F	239						234	234	5
FORT MCPHERSON	(191-751)	TOT	725				679		21	700	25
		M	358				335		11	346	12
		F	367				344		10	354	13
FORT NORMAN	(191-750)	TOT	236				224		4	228	8
		M	116				109		4	113	3
		F	120				115			115	5
FORT PROVIDENCE	(191-760)	TOT	631	5		5	4		572	576	50
		M	326	1		1			297	297	28
		F	305	4		4	4		275	279	22
FORT SIMPSON	(191-757)	TOT	761	3		3	624		96	720	38
		M	404	2		2	321		59	380	22
		F	357	1		1	303		37	340	16
FORT WRIGLEY	(191-756)	TOT	218				208		3	211	5
		M	111				106		2	108	3
		F	105				102		1	103	2

INDIAN REGISTER POPULATION BY SEX AND RESIDENCE-31/12/85-POPULATION DU REGISTRE DES INDIENS SELON LE SEXE ET LA RESIDENCE PAGE 0080
 FOR GROUPS, RESPONSIBILITY CENTRES, REGIONS AND CANADA POUR LES GROUPES, CENTRES DE RESPONSABILITE, REGIONS ET CANADA

-REGION 9
 NORTHWEST TERRITORIES REGION
 -REGION DES TERRITOIRES DU N-O
 -NORTHWEST TERRITORIES
 REGIONAL OFFICE (191)
 -BUREAU REGIONAL DES TERRITOIRES
 S DU NORD-OUEST (191)

RESIDENCE - 1 -ON A RESERVE (OWN BAND) -DANS UNE RESERVE (PROPRE BANDE)
 COOE - 2 -ON A RESERVE (OTHER BAND)-DANS UNE RESERVE (AUTRE BANDE)
 LEGENDA - 3 -ON CROWN LAND (OWN BAND) -SUR UNE TERRE DE LA COURONNE (PROPRE BANDE)
 - 4 -ON CROWN LAND(OTHER BAND)-SUR UNE TERRE DE LA COURONNE (AUTRE BANDE)
 - 5 -ON CROWN LAND (NO BAND) -SUR UNE TERRE DE LA COURONNE (AUCUNE BANDE)
 - 6 -OFF RESERVE -HORS D'UNE RESERVE

GROUP GROUPE	GROUP NO. NO. DE GROUPE	SEX SEXE	TOTAL	*** ON-DANS **** *** RESERVE ****		TOTAL 1+2	***** ON CROWN LAND ***** SUR UNE TERRE DE LA COURONNE			TOTAL 3+4+5	OFF-HORS RESERVE 6
				1	2		3	4	5		
HAY RIVER	(191-761)	TOT	303	1	2	3	279		1	280	20
		M	164	1	2	3	150			150	11
		F	139				129		1	130	9
INUVIK DENE	(191-780)	TOT	94	1		1			1	1	92
		M	37	1		1					36
		F	57						1	1	56
RESOLUTION	(191-762)	TOT	380				327		37	364	16
		M	203				173		22	195	8
		F	177				154		15	169	8
SNOWDRIFT	(191-764)	TOT	332						293	293	39
		M	168						151	151	17
		F	164						142	142	22
YELLOWKNIFE 'B'	(191-763)	TOT	646				461		143	604	42
		M	332				238		76	314	18
		F	314				223		67	290	24
RESPONSIBILITY CENTRE CENTRE DE RESPONSABILITE											

NORTHWEST TERRITORIES REGIONAL OFFICE (191) BUREAU REGIONAL DES TERRITOIRES S DU NORD-OUEST (191)		TOT	8,528	14	2	16	4,305		3,721	8,026	486
		M	4,402	7	2	9	2,193		1,965	4,158	235
		F	4,126	7		7	2,112		1,756	3,868	251
REGION											

REGION 9 NORTHWEST TERRITORIES REGION REGION DES TERRITOIRES DU N-O		TOT	8,528	14	2	16	4,305		3,721	8,026	486
		M	4,402	7	2	9	2,193		1,965	4,158	235
		F	4,126	7		7	2,112		1,756	3,868	251

INDIAN REGISTER POPULATION BY SEX AND RESIDENCE-31/12/85-POPULATION DU REGISTRE DES INDIENS SELON LE SEXE ET LA RESIDENCE PAGE 0081
 FOR GROUPS, RESPONSIBILITY CENTRES, REGIONS AND CANADA POUR LES GROUPES, CENTRES DE RESPONSABILITE, REGIONS ET CANADA

- RESIDENCE - 1 -DN A RESERVE (DWN BAND) -DANS UNE RESERVE (PRDPRE BANDE)
- CDDE - 2 -DN A RESERVE (DOTHER BAND)-DANS UNE RESERVE (AUTRE BANDE)
- LEGEND - 3 -DN CROWN LAND (DWN BAND) -SUR UNE TERRE DE LA COURDNNE (PRDPRE BANDE)
- - 4 -DN CROWN LAND(DOTHER BAND)-SUR UNE TERRE DE LA COURDNNE (AUTRE BANDE)
- - 5 -DN CROWN LAND (NO BAND) -SUR UNE TERRE DE LA CDURDNNE (AUCUNE BANDE)
- - 6 -DFF RESERVE -HDRS D'UNE RESERVE

CANADA	SEX SEXE	TOTAL	*** ON-DANS **** *** RESERVE ****		TOTAL 1+2	***** ON CROWN LAND ***** SUR UNE TERRE DE LA COURONNE			TOTAL 3+4+5	OFF-HORS RESERVE 6
			1	2		3	4	5		
CANADA TOTAL	TDT	360,241	224,345	4,172	228,517	18,871	1,097	7,211	27,179	104,545
	M	179,959	114,781	1,978	116,759	9,670	538	3,739	13,947	49,253
	F	180,282	109,564	2,194	111,758	9,201	559	3,472	13,232	55,292