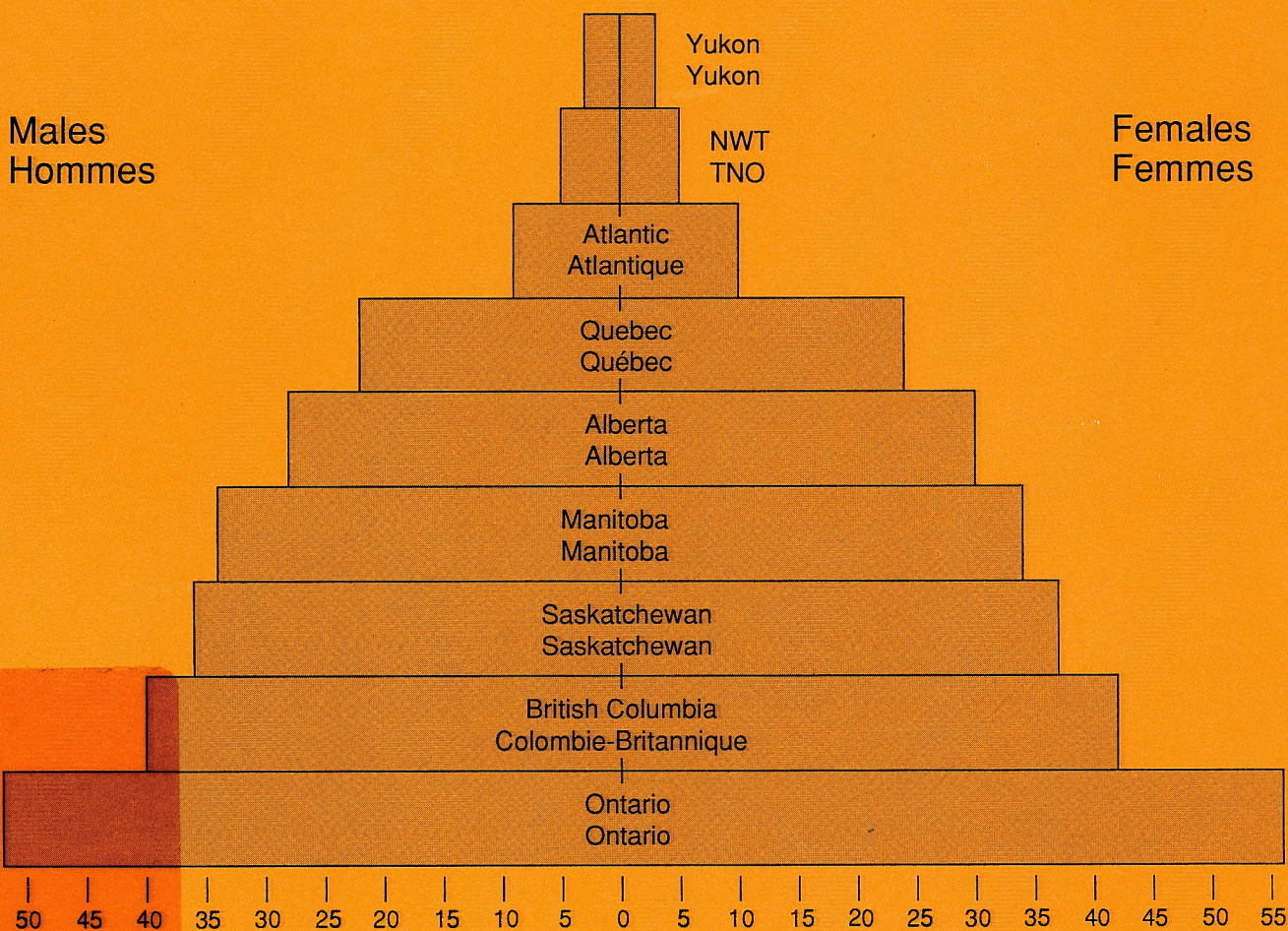




# Indian Register Population by Sex and Residence 1989

# Population du Registre des Indiens selon le sexe et la résidence 1989




POPULATION IN THOUSANDS - POPULATION EN MILLIERS

E78  
.C2  
C3352  
1989  
c. 1



Indian Register  
Population by Sex  
and Residence  
for registry groups,  
responsibility centres  
and regions  
December 31, 1989

Population du  
Registre des Indiens  
selon le sexe et la résidence  
(groupes d'enregistrement,  
centres de responsabilité  
et régions)  
le 31 décembre 1989



Registration, Revenues and Band Governance  
Indian and Inuit Affairs Program,  
Department of Indian Affairs and  
Northern Development,  
March 1990

Inscription, revenus et administration des bandes  
Programme des Affaires indiennes et inuit  
Ministère des Affaires indiennes et du  
Nord Canadien  
mars 1990

© Published under the authority of the  
Hon. Pierre H. Cadieux, P.C., M.P.,  
Minister of Indian Affairs and  
Northern Development,  
Ottawa, 1989.

© Publié avec l'autorisation de  
l' hon. Pierre H. Cadieux, c.p., député,  
ministre des Affaires indiennes  
et du Nord canadien,  
Ottawa, 1989.

QS-5087-000-BB-A14

QS-5087-000-BB-A14



E78  
.C2  
C3352  
1989  
C.1

TABLE OF CONTENTS

TABLEAU DE MATIERES

Introduction..... (v)

Definitions of Types of Residence  
Les définitions: types de résidence..... (vii)  
Administrative Changes - Changements administratifs..... (ix)


**Tables - Tableaux**

Indian Register Population by Type of Residence for  
Regions and Canada, 1989  
Population du registre des Indiens selon la résidence,  
les régions et Canada 1989..... (xiii)

**Region - Région**

Northwest Territories - Territoires du Nord-Ouest..... 1  
Atlantic - Atlantique..... 3  
Quebec - Québec..... 8  
Ontario..... 14  
Manitoba..... 29  
Saskatchewan..... 36  
Alberta..... 46  
Yukon..... 52  
British Columbia - Colombie-Britannique..... 54  
All Regions - Toutes les régions..... 75





(v)

### INTRODUCTION

As a result of an Act to Amend the Indian Act passed by Parliament on June 28, 1985, the Indian Register and Band Lists were established. The Indian Register consists of all the individuals who are registered as Indians under the Indian Act. The Band Lists, maintained in the Department, consist of all the individuals whose names appear in the Indian Register and whose names are on a Band List. This publication pertains to the Indian Register population.

In order to assist the reader in locating the data more easily for each registry group, the registry groups are listed in alphabetical order within each responsibility centre. The registry group number also is included beside each registry group name. A registry group is an administrative term applied to persons who have

### INTRODUCTION

En raison de l'adoption de la Loi modifiant la Loi sur les Indiens par le gouvernement du Canada le 28 juin 1985, le Registre des Indiens et les Listes des bandes ont été établis. Le Registre des Indiens se compose de toutes les personnes qui sont inscrites comme Indiens d'après la Loi sur les Indiens. Les Listes des bandes, maintenues dans le Ministère, se composent de toutes les personnes dont le nom apparaît dans le Registre des Indiens et sur une Liste de bande. Cette publication porte sur la population du Registre des Indiens.

Afin d'aider le lecteur repérer plus facilement chaque groupe d'enregistrement, les groupes d'enregistrement sont également disposés par ordre alphabétique à l'intérieur de chaque centre de responsabilité. Le numéro du groupe d'enregistrement apparaît à côté du nom de chaque groupe d'enregistrement.



Indian status and membership in a particular Indian band, or persons who have Indian status only having acquired it through descendency from members of that band.

Un groupe d'enregistrement est un terme administratif appliqué aux individus qui ont le statut d'Indien et qui sont membres d'une bande indienne particulière, ou aux individus qui ont uniquement le statut d'Indien parce qu'ils sont des descendants d'un ou des membres de cette bande.

Any administrative changes to the bands or responsibility centres occurring in 1989 appear on page (ix).

Tous les changements administratifs survenus au cours de 1989 dans le cas des bandes et des centres de responsabilité sont indiqués à la page (ix).

The symbols used in the statistical tables are TOT for total population, M for male population and F for female population.

Dans les tableaux statistiques, le symbole TOT représente la population entière, M la population masculine et F la population féminine.

The full definitions for the types of residence are described below; abridged definitions and the corresponding code numbers are shown on each page of the statistical report.

Les types de résidence sont décrits en détail ci-après. Les descriptions en abrégé et les numéros de code correspondants apparaissent sur chaque page du rapport statistique.

DEFINITIONS OF TYPES OF RESIDENCES

(1) On Reserve (Own Band)

Indian Register individuals who are band members or who are descendants from members of a band who are residing on reserves, on Category IA and Category IA-N lands, or on Sechelt lands set aside for their band.

(2) On Reserve (Other Band)

Indian Register individuals who are band members or who are descendants from members of a band who are residing on reserves, on Category IA and Category IA-N lands, or on Sechelt lands set aside for other bands.

(3) On Crown Land (Own Band)

Indian Register individuals who are band members or who are descendants from members of a band who are residing on Crown land in a community administered by their band.

LES DÉFINITIONS: TYPES DE RÉSIDENCE

(1) Dans une réserve (Propre Bande)

Les personnes du Registre des Indiens qui sont membres d'une bande ou qui sont des descendants de membres d'une bande qui résident dans des réserves, sur des terres de catégories IA et IA-N ou encore sur des terres sechelt mises de côté pour leur bande.

(2) Dans une réserve (Autre bande)

Les personnes du Registre des Indiens qui sont membres d'une bande ou qui sont des descendants de membres d'une bande qui résident dans des réserves, sur des terres de catégories IA et IA-N, ou encore sur des terres sechelt mises de côté pour d'autres bandes.

(3) Sur une terre de la Couronne (Propre bande)

Les personnes du Registre des Indiens qui sont membres d'une bande ou qui sont des descendants de membres d'une bande qui résident sur une terre de la Couronne dans une communauté administrée par leur bande.



(4) On Crown Land (Other Band)

Indian Register  
individuals who are band  
members or who are  
descendants from members  
of a band who are residing  
on Crown land in a  
community administered by  
other bands.

(5) On Crown Land (No Band)

Indian Register  
individuals who are band  
members or who are  
descendants from members  
of a band who are residing  
on Crown land in a  
community not administered  
by any specific band.

(6) Off Reserve

Indian Register  
individuals who are band  
members or who are  
descendants from members  
of a band who are residing  
neither on reserve nor on  
Crown land.

(4) Sur une terre de la Couronne  
(Autre bande)

Les personnes du Registre  
des Indiens qui sont membres  
d'une bande ou qui sont des  
descendants de membres d'une  
bande qui résident sur une  
terre de la Couronne dans une  
communauté administrée par  
une autre bande.

(5) Sur une terre de la Couronne  
(Aucune bande)

Les personnes du Registre  
des Indiens qui sont membres  
d'une bande ou qui sont des  
descendants de membres d'une  
bande qui résident sur une  
terre de la Couronne dans une  
communauté qui n'est pas  
administrée par aucune bande  
spécifique.

(6) Hors d'une réserve

Les personnes du Registre des  
Indiens qui sont membres d'une  
bande ou qui sont des descendants  
de membres d'une bande qui ne  
résident ni dans une réserve ni  
sur une terre de la Couronne.

ADMINISTRATIVE CHANGES

Northwest Territories Region

1. The Fort Liard Band was divided into the Fort Liard, Sambaa k'e (Trout Lake) Dene and Nahanni Butte Bands effective December 22, 1988.
2. The Fort McPherson Band changed its name to the Tetlit Gwich'in Band effective May 16, 1989.

Quebec Region

1. The Sept-îles District (379) office was closed effective April 1, 1988. The Betsiamites, Mingan, Montagnais de Les Escoumins, Montagnais de Schefferville, Naskapis de Schefferville, Montagnais de Natashquan, Montagnais de La Romaine, Montagnais de Uashat et Maliotenam and Montagnais de Pakua Shipi Bands were transferred to the Quebec Regional Office (301) concurrently with this change.
2. The Barriere Lake Band, Abitibi Service Centre (Algonquins) (371), changed its name to the Algonquins of Barriere Lake Band effective August 14, 1989.
3. The Mistassini Band, Abitibi Service Centre (Crees) (372), changed its name to the Mistissini Band effective August 31, 1989.

CHANGEMENTS ADMINISTRATIFS

Région des Territoires du Nord-Ouest

1. La bande de Fort Liard a été divisée le 22 décembre 1988 pour devenir la bande de Fort Liard, la bande de Sambaa k'e (Trout Lake) Dene et la bande de Nahanni Butte.
2. La bande de Fort McPherson est devenue la bande de Tetlit Gwich'in et ce, le 16 mai 1989.

Région du Québec

1. Le bureau du district de Sept-îles (379) a été fermé le 1<sup>er</sup> avril 1988. Les bandes de Betsiamites, Mingan, Montagnais de Les Escoumins, Montagnais de Schefferville, Naskapis de Schefferville, Montagnais de Natashquan, Montagnais de La Romaine, Montagnais de Uashat et Maliotenam et Montagnais de Pakua Shipi ont été transférées au Bureau régional du Québec (301) en même temps.
2. La bande de Barriere Lake, du Centre de services d' l'Abitibi (Algonquins) (371), est devenue la bande d' Algonquins of Barriere Lake et ce, le 14 août 1989.
3. La bande de Mistassini, du Centre de services de l'Abitibi (Cris) (372) est devenue la bande de Mistissini et ce, le 31 août 1989.



(x)

Ontario Region

1. The Bay of Quinte Mohawk, Bearfoot Onondaga, Delaware, Konadaha Seneca, Lower Cayuga, Lower Mohawk, Niharondasa Seneca, Oneida, Onondaga Clear Sky, Tuscarora, Upper Cayuga, Upper Mohawk and Walker Mohawk are all recognized groups of the Six Nations of the Grand River Band, Southern District (476).
2. The Garden River Band, Sudbury District (411), changed its name to the Garden River First Nation Band effective March 10, 1988.
3. The London (471), Peterborough (476), Brantford (479) and James Bay (486) Districts have been combined to form the Southern District (476) effective April 1, 1989.

Manitoba Region

1. The Shamattawa Band, Thompson Area Advisory Centre (578), changed its name to the Shamattawa First Nation Band effective January 10, 1989.
2. The Split Lake Band, Thompson Area Advisory Centre (578), changed its name to the Split Lake Cree First Nation Band effective May 26, 1989.

Région de l'Ontario

1. Les groupes - Mohawk de la baie de Quinte, Onondaga Bearfoot, Delaware, Seneca Konadaha, Lower Cayuga, Lower Mohawk, Seneca Niharondasa, Onéida, Onondaga Clear Sky, Tuscarora, Upper Cayuga, Upper Mohawk et Mohawk Walker sont des groupes officiels de la bande des Six Nations de Grand River, district du Sud (476).
2. La bande de Garden River, du district de Sudbury (411), est devenue la bande de Garden River First Nation et ce, le 10 mars 1988.
3. Le fusionnement des districts de London (471), Peterborough (476), Brantford (479) et James Bay (486) a formé le District du Sud (476) et ce, le 1<sup>er</sup> avril 1989.

Région du Manitoba

1. La bande de Shamattawa, du Centre consultatif du secteur de Thompson (578), est devenue la bande de Shamattawa First Nation et ce, le 10 janvier 1989.
2. La bande de Split Lake, du Centre consultatif du secteur de Thompson (578), est devenue la bande de Split Lake Cree First Nation et ce, le 26 mai 1989.

Saskatchewan Region

1. The Nut Lake Band, Saskatoon District (674), changed its name to the Yellowquill Band effective September 6, 1989.

Alberta Region

1. The Stoney Bearspaw, Stoney (Chiniki) and Stoney (Goodstoney) are all recognized groups of the Stoney Band, Southern Alberta District (722).
2. The Blackfoot Band, Southern Alberta District (722), changed its name to the Siksika Nation Band effective June 28, 1989.
3. The Woodland Cree Band, Alberta Regional Office (700), was constituted effective August 28, 1989.

British Columbia Region

1. The Hope Band, Vancouver District (989), changed its name to the Chawathil Band effective September 13, 1988.
2. The Neskainlith Band, Central District (981), changed its name to the Neskonlith Band effective March 13, 1989.

Région de la Saskatchewan

1. La bande de Nut Lake, du district de Saskatoon (674), est devenue la bande de Yellowquill et ce, le 6 septembre 1989.

Région de l'Alberta

1. Les Stoney Bearspaw, Stoney (Chiniki) et Stoney (Goodstoney) sont des groupes officiels de la bande Stoney, le district du Sud de l'Alberta (722).
2. La bande de Blackfoot, du district du Sud de l'Alberta (722), est devenue la bande de Siksika Nation et ce, le 28 juin 1989.
3. La bande de Woodland Cree, du Bureau régional de l'Alberta (700), a été créée et ce, le 28 août 1989.

Région de Colombie-Britannique

1. La bande de Hope, du district de Vancouver (987), est devenue la bande de Chawathil et ce, le 13 septembre 1988.
2. La bande de Neskainlith, du district Central (981), est devenue la bande de Neskonlith et ce le 13 mars 1989.


3. The Nee-Tahi-Buhn Band was transferred from the Prince George District (985) to the Northwest District (986) effective April 1, 1989.
  4. The Clayoquot Band, Vancouver Island District (974), changed its name to the Tla-o-qui-aht First Nations Band effective June 5, 1989.
  5. The West Moberly Lake Band, Prince George District (985), changed its name to the West Moberly Band effective October 27, 1989.
3. La bande de Nee-Tahi-Buhn a été transférée du district de Prince George (985) au district de Northwest (986) et ce, le 1<sup>er</sup> avril 1989.
  4. La bande de Clayoquot, du district l'île de Vancouver (974), est devenue la bande de Tla-o-qui-aht First Nations, et ce, le 5 juin 1989.
  5. La bande de West Moberly Lake, du district de Prince George (985), est devenue la bande de West Moberly et ce, le 27 octobre 1989.



INDIAN REGISTER POPULATION BY REGION AND TYPE OF RESIDENCE, DECEMBER 31, 1989  
POPULATION DU REGISTRE DES INDIENS SELON LA RÉGION ET LE TYPE DE RÉSIDENCE, 31 DÉCEMBRE 1989

Region - Région	Number of Groups - Nombre de groupes	Population	On Reserve - Dans une réserve			On Crown Land - Sur une terre de la Couronne				Off Reserve - Hors d'une réserve
			Own Band - Propre bande	Other Band - Autre bande	Total	Own Band - Propre bande	Other Band - Autre bande	No Band - Aucune bande	Total	
Atlantic-Atlantique.....	31	18,433	12,127	265	12,392	-	-	6	6	6,035
Quebec-Québec.....	39	45,742	31,572	562	32,134	877	15	3	895	12,713
Ontario.....	126	107,862	55,303	1,587	56,890	1,917	63	64	2,044	48,928
Manitoba.....	60	67,092	42,510	711	43,221	541	6	878	1,425	22,446
Saskatchewan.....	68	72,111	35,280	1,439	36,719	1,044	-	32	1,076	34,316
Alberta.....	42	57,590	34,782	1,330	36,112	1,297	87	648	2,032	19,446
British Columbia - Colombie-Britannique.....	196	80,742	40,883	1,884	42,767	168	7	112	287	37,688
Northwest Territories - Territoires du Nord-Ouest...	19	10,792	183	2	185	8,317	159	62	8,538	2,069
Yukon.....	15	5,973	329	11	340	2,335	273	-	2,608	3,025
<b>Total.....</b>	<b>596</b>	<b>466,337</b>	<b>252,969</b>	<b>7,791</b>	<b>260,760</b>	<b>16,496</b>	<b>610</b>	<b>1,905</b>	<b>18,911</b>	<b>186,666</b>

(11)



INDIAN REGISTER POPULATION BY SEX AND TYPE OF RESIDENCE BY GROUP, RESPONSIBILITY CENTRE AND REGION 31-12-1989 POPULATION DU REGISTRE DES INDIENS SELON LE SEXE ET LE TYPE DE RESIDENCE SELON LE GROUPE, LE CENTRE DE RESPONSABILITÉ ET LA RÉGION PAGE 1

REGION 1 - NORTHWEST TERRITORIES  
RÉGION 1 - TERRITOIRES DU NORD-OUEST

RESIDENCE - 1 - ON A RESERVE (OWN BANO) - DANS UNE RÉSERVE (PROPRE BANDE)  
COOE - 2 - DN A RESERVE (DOTHER BANO) - DANS UNE RÉSERVE (AUTRE BANDE)  
LEGEND - 3 - DN CROWN LAND (DWN BANO) - SUR UNE TERRE DE LA CDURONNE (PRDPRE BANOE)  
- 4 - ON CRDWN LAND (DOTHER BAND) - SUR UNE TERRE DE LA CDURDNNE (AUTRE BANOE)  
- 5 - ON CROWN LAND (NO BANO) - SUR UNE TERRE DE LA CDURDNNE (AUCUNE BANOE)  
- 6 - OFF RESERVE - HORS D'UNE RÉSERVE

NORTHWEST TERRITORIES  
REGIONAL OFFICE (191)  
BUREAU RÉGIONAL DES TERRITOIRES  
DU NORD-OUEST (191)

GROUP GROUPE	GROUP NO. NO. DE GROUPE	SEX SEXE	TOTAL	*** ON-DANS **** *** RESERVE ****		TOTAL 1+2	***** ON CROWN LAND ***** SUR UNE TERRE DE LA COURONNE			TOTAL 3+4+5	OFF-HORS RESERVE 6
				1	2		3	4	5		
AKLAVIK	(191-755)	TOT	305				268			268	37
		M	139				130			130	9
		F	166				138			138	28
ARCTIC RED RIVER	(191-753)	TOT	320				237			237	83
		M	155				120			120	35
		F	165				117			117	48
DOG RIB RAE	(191-765)	TDT	2,164				1,939		4	1,943	221
		M	1,107				1,011		2	1,013	94
		F	1,057				928		2	930	127
FITZ-SMITH (ALTA-NWT)NATIVE (191-759)	(191-759)	TDT	574		2	2	345		4	349	223
		M	322		1	1	193		2	195	126
		F	252		1	1	152		2	154	97
FORT FRANKLIN	(191-754)	TOT	633				589	1		590	43
		M	314				298	1		299	15
		F	319				291			291	28
FORT GOOD HOPE	(191-752)	TOT	634				536			536	98
		M	312				274			274	38
		F	322				262			262	60
FORT LIARD	(191-758)	TDT	425				392			392	33
		M	224				209			209	15
		F	201				183			183	18
FORT NORMAN	(191-750)	TOT	338				264	2		266	72
		M	173				142	1		143	30
		F	165				122	1		123	42
FORT PROVIDENCE	(191-760)	TOT	767				635		2	637	130
		M	380				326			326	54
		F	387				309		2	311	76
FORT SIMPSON	(191-757)	TOT	935				753		5	758	177
		M	471				391		5	396	75
		F	464				362			362	102
FORT WRIGLEY	(191-756)	TDT	262				226	1		227	35
		M	120				107			107	13
		F	142				119	1		120	22
HAY RIVER	(191-761)	TOT	387	182		182	142			142	63
		M	188	96		96	70			70	22
		F	199	86		86	72			72	41

INDIAN REGISTER POPULATION BY SEX AND TYPE OF RESIDENCE BY GROUP, RESPONSIBILITY CENTRE AND REGION 31-12-1989 POPULATION DU REGISTRE DES INOISIENS SELON LE SEXE ET LE TYPE DE RÉSIDENCE SELON LE GROUPE, LE CENTRE DE RESPONSABILITÉ ET LA RÉGION PAGE 2

REGION 1 - NORTHWEST TERRITORIES  
RÉGION 1 - TERRITOIRES DU NORO-OUEST

RESIDENCE - 1 - ON A RESERVE (OWN BANDO) - DANS UNE RÉSERVE (PROPRE BANDO)  
 CODE - 2 - ON A RESERVE (OTHER BANDO) - DANS UNE RÉSERVE (AUTRE BANDO)  
 LEGEND - 3 - ON CROWN LAND (OWN BANDO) - SUR UNE TERRE DE LA COURONNE (PROPRE BANDO)  
 - 4 - ON CROWN LAND (OTHER BANDO) - SUR UNE TERRE DE LA COURONNE (AUTRE BANDO)  
 - 5 - ON CROWN LAND (NO BANDO) - SUR UNE TERRE DE LA COURONNE (AUCUNE BANDO)  
 - 6 - OFF RESERVE - HORS D'UNE RÉSERVE

NORTHWEST TERRITORIES  
REGIONAL OFFICE (191)  
BUREAU RÉGIONAL DES TERRITOIRES  
DU NORO-OUEST (191)

GROUP GROUPE	GROUP NO. NO. DE GROUPE	SEX SEXE	TOTAL	*** ON-DANS *** *** RESERVE ****		TOTAL 1+2	***** ON CROWN LAND ***** SUR UNE TERRE DE LA COURONNE			TOTAL 3+4+5	OFF-HORS RESERVE 6
				1	2		3	4	5		
INUVIK NATIVE	(191-780)	TOT	158								158
		M	69								69
		F	89								
NAHANNI BUTTE	(191-766)	TOT	67				64			64	3
		M	30				28			28	2
		F	37				36			36	1
RESOLUTION	(191-762)	TOT	458				360	10		370	88
		M	241				191	8		199	42
		F	217				169	2		171	46
SAMBAA K'E (TROUT LAKE) DENE	(191-767)	TOT	77				74			74	3
		M	33				31			31	2
		F	44				43			43	1
SNOWORIFT	(191-764)	TOT	414				316		3	319	95
		M	196				160		1	161	35
		F	218				156		2	158	60
TETLIT GWICH'IN	(191-751)	TOT	1,030				798	1		799	231
		M	486				400			400	86
		F	544				398	1		399	145
YELLOWKNIFE 'B'	(191-763)	TOT	844	1		1	379	144	44	567	276
		M	411	1		1	209	72	25	306	104
		F	433				170	72	19	261	172
RESPONSIBILITY CENTRE CENTRE DE RESPONSABILITÉ											
NORTHWEST TERRITORIES REGIONAL OFFICE (191) BUREAU RÉGIONAL DES TERRITOIRES DU NORO-OUEST (191)		TOT	10,792	183	2	185	8,317	159	62	8,538	2,069
		M	5,371	97	1	98	4,290	82	35	4,407	866
		F	5,421	86	1	87	4,027	77	27	4,131	1,203
REGION RÉGION											
1 - NORTHWEST TERRITORIES - TERRITOIRES DU NORO-OUEST		TOT	10,792	183	2	185	8,317	159	62	8,538	2,069
		M	5,371	97	1	98	4,290	82	35	4,407	866
		F	5,421	86	1	87	4,027	77	27	4,131	1,203





REGION 2 - ATLANTIC  
RÉGION 2 - ATLANTIQUE

ATLANTIC REGIONAL OFFICE (201)

BUREAU RÉGIONAL  
DE L'ATLANTIQUE (201)

RESIDENCE - 1 - ON A RESERVE (OWN BANO) - OANS UNE RÉSERVE (PROPRE BANOE)  
 CODE - 2 - ON A RESERVE (OTHER BANO) - OANS UNE RÉSERVE (AUTRE BANOE)  
 LEGEND - 3 - ON CROWN LAND (OWN BANO) - SUR UNE TERRE DE LA COURONNE (PROPRE BANOE)  
 - 4 - ON CROWN LAND (OTHER BANO) - SUR UNE TERRE DE LA COURONNE (AUTRE BANOE)  
 - 5 - ON CROWN LAND (NO BANO) - SUR UNE TERRE DE LA COURONNE (AUCUNE BANOE)  
 - 6 - OFF RESERVE - HORS D'UNE RÉSERVE

GROUP GROUPE	GROUP NO. NO. DE GROUPE	SEX SEXE	TOTAL	*** ON-DANS **** *** RESERVE ****		TOTAL 1+2	***** ON CROWN LAND ***** SUR UNE TERRE DE LA COURONNE			TOTAL 3+4+5	OFF-HORS RESERVE 6
				1	2		3	4	5		
ABEGWEIT	(201-001)	TOT	272	167		167					105
		M	130	85		85					45
		F	142	82		82					60
LENNOX ISLAND	(201-002)	TOT	511	247	2	249					262
		M	235	126	1	127					108
		F	276	121	1	122					154
MIAWPUKEK	(201-047)	TOT	740	562	4	566					174
		M	396	319	2	321					75
		F	344	243	2	245					99
RESPONSIBILITY CENTRE CENTRE DE RESPONSABILITÉ											
----- ATLANTIC REGIONAL OFFICE (201)		TOT	1,523	976	6	982					541
BUREAU RÉGIONAL DE L'ATLANTIQUE (201)		M	761	530	3	533					228
		F	762	446	3	449					313

INDIAN REGISTER POPULATION BY SEX AND TYPE OF RESIDENCE BY GROUP, RESPONSIBILITY CENTRE AND REGION 31-12-1989 POPULATION DU REGISTRE DES INDIENS SELON LE SEXE ET LE TYPE DE RÉSIDENCE SELON LE GROUPE, LE CENTRE DE RESPONSABILITÉ ET LA RÉGION PAGE 4

REGION 2 - ATLANTIC  
RÉGION 2 - ATLANTIQUE

NEW BRUNSWICK DISTRICT (271)

DISTRICT DU NOUVEAU-BRUNSWICK (271)

RESIDENCE - 1 - ON A RESERVE (OWN BANO) - OANS UNE RÉSERVE (PROPRE BANOE)  
 CDDE - 2 - ON A RESERVE (DOTHER BAND) - DANS UNE RÉSERVE (AUTRE BANOE)  
 LEGEND - 3 - ON CROWN LAND (OWN BAND) - SUR UNE TERRE DE LA COURDNNE (PRDPRE BANOE)  
 - 4 - DN CRDWN LANO (OTHER BAND) - SUR UNE TERRE DE LA COURDNNE (AUTRE BANOE)  
 - 5 - DN CRDWN LANO (NO BANO) - SUR UNE TERRE DE LA COURONNE (AUCUNE BANOE)  
 - 6 - DFF RESERVE - HDRS D'UNE RÉSERVE

GROUP GROUPE	GROUP NO. NO. DE GROUPE	SEX SEXE	TOTAL	*** ON-DANS *** *** RESERVE ****		TOTAL 1+2	***** ON CROWN LAND ***** SUR UNE TERRE DE LA COURONNE			TOTAL 3+4+5	OFF-HORS RESERVE 6
				1	2		3	4	5		
BIG COVE	(271-003)	TOT	1,810	1,430	79	1,509					301
		M	901	755	33	788					113
		F	909	675	46	721					188
BUCTOUCHE	(271-004)	TOT	59	37	3	40					19
		M	29	17	2	19					10
		F	30	20	1	21					9
BURNT CHURCH	(271-005)	TDT	1,009	853	20	873					136
		M	500	436	9	445					55
		F	509	417	11	428					81
EDMUNDSTON	(271-006)	TOT	155	65		65					90
		M	79	38		38					41
		F	76	27		27					49
EEL GROUND	(271-007)	TOT	605	319	12	331					274
		M	301	173	5	178					123
		F	304	146	7	153					151
EEL RIVER	(271-008)	TDT	405	243	3	246					159
		M	199	121		121					72
		F	212	122	3	125					87
FORT FOLLY	(271-009)	TOT	66	28	1	29					37
		M	29	13		13					16
		F	37	15	1	16					21
INDIAN ISLAND	(271-010)	TOT	110	50	5	55					55
		M	55	25	1	26					29
		F	55	25	4	29					26
KINGSCLEAR	(271-011)	TOT	551	344	5	349					202
		M	256	164	2	166					90
		F	295	180	3	183					112
OROMOCTO	(271-012)	TOT	321	137	2	139					182
		M	146	80	1	81					65
		F	175	57	1	58					117
PABINEAU	(271-013)	TOT	128	60	1	61					67
		M	66	34	1	35					31
		F	62	26		26					36
RED BANK	(271-014)	TOT	370	266	12	278					92
		M	188	148	3	151					37
		F	182	118	9	127					55

INDIAN REGISTER POPULATION BY SEX AND TYPE OF RESIDENCE BY GROUP, RESPONSIBILITY CENTRE AND REGION 31-12-1989 POPULATION DU REGISTRE DES INDIENS SELON LE SEXE ET LE TYPE DE RÉSIDENCE SELON LE GROUPE, LE CENTRE DE RESPONSABILITÉ ET LA RÉGION PAGE 5

REGION 2 - ATLANTIC  
RÉGION 2 - ATLANTIQUE

NEW BRUNSWICK DISTRICT (271)

DISTRICT DU NOUVEAU-BRUNSWICK (271)

RESIDENCE - 1 - DN A RESERVE (DWN BAND) - DANS UNE RÉSERVE (PRDPRE BANDE)  
 CDDE - 2 - DN A RESERVE (DOTHER BAND) - DANS UNE RÉSERVE (AUTRE BANDE)  
 LEGEND - 3 - DN CRDWN LAND (DWN BAND) - SUR UNE TERRE DE LA CDURDNNE (PRDPRE BANDE)  
 - 4 - DN CRDWN LAND (DOTHER BAND) - SUR UNE TERRE DE LA CDURDNNE (AUTRE BANDE)  
 - 5 - DN CRDWN LAND (ND BAND) - SUR UNE TERRE DE LA CDURDNNE (AUCUNE BANDE)  
 - 6 - DFF RESERVE - HDRS D'UNE RÉSERVE

GROUP GROUPE	GROUP NO. NO. DE GROUPE	SEX SEXE	TOTAL	*** ON-DANS *** *** RESERVE ****		TOTAL 1+2	***** ON CROWN LAND ***** SUR UNE TERRE DE LA COURONNE			TOTAL 3+4+5	OFF-HORS RESERVE 6
				1	2		3	4	5		
SAINT MARY'S	(271-015)	TOT	867	491	7	498					369
		M	403	250	2	252					151
		F	464	241	5	246					218
TOBIQUE	(271-016)	TOT	1,354	948		948					406
		M	645	465		465					180
		F	709	483		483					226
WOODSTOCK	(271-017)	TOT	541	165	6	171					370
		M	230	89	3	92					138
		F	311	76	3	79					232
GENERAL LIST - LISTE GÉNÉRALE (271-810)		TOT	26								26
		M	11								11
		F	15								15
RESPONSIBILITY CENTRE CENTRE DE RESPONSABILITÉ -----											
NEW BRUNSWICK DISTRICT (271)		TOT	8,377	5,436	156	5,592					2,785
DISTRICT DU NOUVEAU-BRUNSWICK (271)		M	4,032	2,808	62	2,870					1,162
		F	4,345	2,628	94	2,722					1,623



REGION 2 - ATLANTIC  
RÉGION 2 - ATLANTIQUE

NOVA SCOTIA DISTRICT (274)

DISTRICT DE LA  
NOUVELLE-ÉCOSSE (274)

RESIDENCE - 1 - ON A RESERVE (OWN BANO) - DANS UNE RÉSERVE (PROPRE BANOE)  
CODE - 2 - ON A RESERVE (OTHER BAND) - DANS UNE RÉSERVE (AUTRE BANOE)  
LEGENO - 3 - ON CROWN LAND (OWN BAND) - SUR UNE TERRE DE LA COURONNE (PROPRE BANOE)  
- 4 - ON CROWN LAND (OTHER BAND) - SUR UNE TERRE DE LA COURONNE (AUTRE BANOE)  
- 5 - ON CROWN LAND (NO BANO) - SUR UNE TERRE DE LA COURONNE (AUCUNE BANOE)  
- 6 - OFF RESERVE - HORS D'UNE RÉSERVE

GROUP GROUPE	GROUP NO. NO. DE GROUPE	SEX SEXE	TOTAL	*** ON-DANS *** RESERVE ****		TOTAL 1+2	***** ON CROWN LAND ***** SUR UNE TERRE DE LA COURONNE			TOTAL 3+4+5	OFF-HORS RESERVE 6
				1	2		3	4	5		
ACADIA	(274-018)	TOT	653	113	2	115					538
		M	310	58		58					252
		F	343	55	2	57					286
AFTON	(274-019)	TOT	352	237	4	241					111
		M	157	104	2	106					51
		F	195	133	2	135					60
ANNAPOLIS VALLEY	(274-020)	TOT	153	62		62					91
		M	68	34		34					34
		F	85	28		28					57
BEAR RIVER	(274-021)	TOT	191	47	1	48					143
		M	90	25	1	26					64
		F	101	22		22					79
CHAPEL ISLAND	(274-022)	TOT	371	252	10	262					109
		M	175	130	5	135					40
		F	196	122	5	127					69
ESKASONI	(274-023)	TOT	2,338	2,067	13	2,080					258
		M	1,160	1,048	7	1,055					105
		F	1,178	1,019	6	1,025					153
HORTON	(274-030)	TOT	197	45	1	46					151
		M	88	22	1	23					65
		F	109	23		23					86
MEMBERTOU	(274-026)	TOT	655	491	5	496					159
		M	305	231	3	234					71
		F	350	260	2	262					88
MILLBROOK	(274-027)	TOT	690	346	4	350					340
		M	323	173	1	174					149
		F	367	173	3	176					191
PICTOU LANDING	(274-024)	TOT	383	290	10	300					83
		M	193	151	4	155					38
		F	190	139	6	145					45
SHUBENACADIE	(274-025)	TOT	1,548	955	14	969			6	6	573
		M	714	455	6	461			3	3	250
		F	834	500	8	508			3	3	323
WAGMATCOOK	(274-028)	TOT	476	347	16	363					113
		M	241	189	10	199					42
		F	235	158	6	164					71

REGION 2 - ATLANTIC  
 RÉGION 2 - ATLANTIQUE  
 NOVA SCOTIA DISTRICT (274)  
 DISTRICT DE LA NOUVELLE-ÉCOSSE (274)

RESIDENCE - 1 - DN A RESERVE (DWN BAND) - DANS UNE RÉSERVE (PRDPRE BANDE)  
 CODE - 2 - DN A RESERVE (DOTHER BAND) - DANS UNE RÉSERVE (AUTRE BANDE)  
 LEGEND - 3 - DN CRDWN LAND (DWN BAND) - SUR UNE TERRE DE LA CDURDNNE (PRDPRE BANDE)  
 - 4 - DN CRDWN LAND (DOTHER BAND) - SUR UNE TERRE DE LA CDURDNNE (AUTRE BANDE)  
 - 5 - DN CRDWN LAND (ND BAND) - SUR UNE TERRE DE LA CDURDNNE (AUCUNE BANDE)  
 - 6 - DFF RESERVE - HDRS D'UNE RÉSERVE

GROUP GROUPE	GROUP NO. NO. DE GROUPE	SEX SEXE	TOTAL	*** DN-DANS *** *** RESERVE ****		TOTAL 1+2	***** ON CROWN LAND ***** SUR UNE TERRE DE LA COURONNE			TOTAL 3+4+5	OFF-HORS RESERVE 6
				1	2		3	4	5		
WHYCOCOMAGH (274-029)		TDT	525	463	23	486					39
		M	253	231	11	242					11
		F	272	232	12	244					28
GENERAL LIST - LISTE GÉNÉRALE (274-811)		TDT	1								1
		M									
		F	1								1
RESPONSIBILITY CENTRE CENTRE DE RESPONSABILITÉ -----											
NOVA SCOTIA DISTRICT (274)		TDT	8,533	5,715	103	5,818			6	6	2,709
		M	4,077	2,851	51	2,902			3	3	1,172
		F	4,456	2,864	52	2,916			3	3	1,537
DISTRICT DE LA NOUVELLE-ÉCOSSE (274)											
REGION RÉGION -----											
2 - ATLANTIC - ATLANTIQUE		TDT	18,433	12,127	265	12,392			6	6	6,035
		M	8,870	6,189	116	6,305			3	3	2,562
		F	9,563	5,938	149	6,087			3	3	3,473



INDIAN REGISTER POPULATION BY SEX AND TYPE OF RESIDENCE BY GROUP, RESPONSIBILITY CENTRE AND REGION 31-12-1989 POPULATION DU REGISTRE DES INDIENS SELON LE SEXE ET LE TYPE DE RÉSIDENCE SELON LE GROUPE, LE CENTRE DE RESPONSABILITÉ ET LA RÉGION PAGE 8

REGION 3 - QUEBEC  
RÉGION 3 - QUÉBEC

QUEBEC REGIONAL OFFICE (301)

BUREAU RÉGIONAL  
DU QUÉBEC (301)

RESIDENCE - 1 - DN A RESERVE (OWN BAND) - DANS UNE RÉSERVE (PROPRE BANDE)  
COOE - 2 - DN A RESERVE (OTHER BAND) - DANS UNE RÉSERVE (AUTRE BANDE)  
LEGENO - 3 - DN CROWN LAND (OWN BAND) - SUR UNE TERRE DE LA COURONNE (PROPRE BANDE)  
- 4 - DN CRDWN LAND (OTHER BAND) - SUR UNE TERRE DE LA CDURDNNE (AUTRE BANDE)  
- 5 - DN CROWN LAND (NO BANO) - SUR UNE TERRE DE LA CDURONNE (AUCUNE BANDE)  
- 6 - DFF RESERVE - HDRS D'UNE RÉSERVE

GROUP GROUPE	GROUP NO. NO. DE GROUPE	SEX SEXE	TOTAL	*** ON-DANS *** *** RESERVE ****		TOTAL 1+2	***** ON CROWN LAND ***** SUR UNE TERRE DE LA COURONNE			TOTAL 3+4+5	OFF-HORS RESERVE 6
				1	2		3	4	5		
BETSIAMITES	(301-085)	TOT	2,449	2,171	4	2,175					274
		M	1,182	1,072	1	1,073					109
		F	1,267	1,099	3	1,102					165
GASPE	(301-053)	TOT	354								354
		M	152								152
		F	202								202
MICMACS OF GESGAPEGIAG	(301-052)	TOT	746	454	1	455					291
		M	354	232		232					122
		F	392	222	1	223					169
MINGAN	(301-082)	TOT	357	345	2	347		1		1	9
		M	164	161	1	162					2
		F	193	184	1	185		1		1	7
MONTAGNAIS DE LA ROMAINE	(301-084)	TOT	723	704	2	706		9		9	8
		M	364	356	1	357		4		4	3
		F	359	348	1	349		5		5	5
MONTAGNAIS DE LES ESCOUMINS	(301-086)	TOT	341	186		186					155
		M	161	91		91					70
		F	180	95		95					85
MONTAGNAIS DE NATASHQUAN	(301-083)	TOT	573	520	15	535					38
		M	276	254	6	260					16
		F	297	266	9	275					22
MONTAGNAIS DE PAKUA SHIPI	(301-088)	TOT	132	1		1	129			129	2
		M	69	1		1	67			67	1
		F	63				62			62	1
MONTAGNAIS DE SCHEFFERVILLE	(301-087)	TOT	546	518	1	519					27
		M	280	263	1	264					16
		F	266	255		255					11
MONTAGNAIS DE UASHAT ET MALIOT	(301-080)	TOT	2,263	1,811	3	1,814					449
		M	1,077	883		883					194
		F	1,186	928	3	931					255
NASKAPIS DE SCHEFFERVILLE	(301-081)	TOT	430	369	28	397					33
		M	216	192	10	202					14
		F	214	177	18	195					19
NATION HURONNE WENDAT	(301-050)	TOT	2,295	863	1	864					1,431
		M	1,026	414	1	415					611
		F	1,269	449		449					820



REGION 3 - QUEBEC  
RÉGION 3 - QUÉBEC

RESIDENCE - 1 - ON A RESERVE (OWN BAND) - DANS UNE RÉSERVE (PROPRE BANDE)  
 COOE - 2 - ON A RESERVE (OTHER BANO) - DANS UNE RÉSERVE (AUTRE BANDE)  
 LEGENO - 3 - ON CROWN LAND (OWN BANO) - SUR UNE TERRE DE LA COURONNE (PROPRE BANDE)  
 - 4 - ON CROWN LAND (OTHER BANO) - SUR UNE TERRE DE LA COURONNE (AUTRE BANDE)  
 - 5 - ON CROWN LAND (NO BAND) - SUR UNE TERRE DE LA COURONNE (AUCUNE BANDE)  
 - 6 - OFF RESERVE - HORS D'UNE RÉSERVE

QUEBEC REGIONAL OFFICE (301)

BUREAU RÉGIONAL  
DU QUÉBEC (301)

GROUP GROUPE	GROUP NO. NO. DE GROUPE	SEX SEXE	TOTAL	*** ON-DANS **** *** RESERVE ****		TOTAL 1+2	***** ON CROWN LAND ***** SUR UNE TERRE DE LA COURONNE			TOTAL 3+4+5	OFF-HORS RESERVE 6	
				1	2		3	4	5			
RESTIGOUCHE	(301-051)	TOT	2,262	1,467	10	1,477					785	
		M	1,086	749	6						755	331
		F	1,176	718	4						722	454
VIGER	(301-054)	TOT	229								229	
		M	105								105	
		F	124								124	
GENERAL LIST - LISTE GÉNÉRALE (301-816)		TOT	1								1	
		M										
		F	1								1	
RESPONSIBILITY CENTRE CENTRE DE RESPONSABILITÉ												
-----												
QUEBEC REGIONAL OFFICE (301)		TOT	13,701	9,409	67	9,476	129	10		139	4,086	
		M	6,512	4,668	27	4,695	67	4		71	1,746	
BUREAU RÉGIONAL DU QUÉBEC (301)		F	7,189	4,741	40	4,781	62	6		68	2,340	

INDIAN REGISTER POPULATION BY SEX AND TYPE OF RESIDENCE BY GROUP, RESPONSIBILITY CENTRE AND REGION 31-12-1989 POPULATION DU REGISTRE DES INDIENS SELON LE SEXE ET LE TYPE DE RÉSIDENCE SELON LE GROUPE, LE CENTRE DE RESPONSABILITÉ ET LA RÉGION PAGE 10

REGION 3 - QUEBEC  
RÉGION 3 - QUÉBEC

RESIDENCE - 1 - DN A RESERVE (DWN BAND) - OANS UNE RÉSERVE (PROPRE BANDE)  
COOE - 2 - ON A RESERVE (OTHER BANO) - OANS UNE RÉSERVE (AUTRE BANDE)  
LEGENO - 3 - DN CROWN LAND (DWN BAND) - SUR UNE TERRE OE LA CDURONNE (PROPRE BANDE)  
- 4 - ON CRDWN LANO (OTHER BANO) - SUR UNE TERRE OE LA COURONNE (AUTRE BANO)  
- 5 - DN CROWN LAND (NO BAND) - SUR UNE TERRE OE LA CDURONNE (AUCUNE BANDE)  
- 6 - DFF RESERVE - HORS D'UNE RÉSERVE

ABITIBI SERVICE CENTRE  
(ALGONQUINS) (371)  
CENTRE DE SERVICES DE  
L'ABITIBI(ALGONQUINS) (371)

GROUP GROUPE	GROUP NO. NO. DE GROUPE	SEX SEXE	TOTAL	*** ON-DANS **** *** RESERVE ****		TOTAL 1+2	***** ON CROWN LAND ***** SUR UNE TERRE DE LA COURONNE			TOTAL 3+4+5	OFF-HORS RESERVE 6
				1	2		3	4	5		
ABITIBIWINNI (371-055)	TOT		593	376	30	406					187
	M		277	184	16	200					77
	F		316	192	14	206					110
ALGONQUINS OF BARRIERE LAKE (371-074)	TOT		447	78	2	80	276			276	91
	M		218	40	2	42	137			137	39
	F		229	38		38	139			139	52
GRAND LAC VICTORIA (371-062)	TOT		313		63	63	237			237	13
	M		151		25	25	121			121	5
	F		162		38	38	116			116	8
KIPAWA (371-065)	TOT		380	112	7	119		1		1	260
	M		196	60	5	65					131
	F		184	52	2	54		1		1	129
LAC SIMON (371-063)	TOT		699	545		545					154
	M		341	266		266					75
	F		358	279		279					79
LONG POINT (371-067)	TOT		461	4	11	15	234			234	212
	M		227	2	6	8	132			132	87
	F		234	2	5	7	102			102	125
TIMISKAMING (371-064)	TOT		1,007	354	1	355					652
	M		464	186		186					278
	F		543	168	1	169					374
WOLF LAKE (371-068)	TOT		141				1	4		5	136
	M		66					1		1	65
	F		75				1	3		4	71
GENERAL LIST - LISTE GÉNÉRALE (371-812)	TOT		2		1	1					1
	M		2		1	1					1
	F										
RESPONSIBILITY CENTRE CENTRE DE RESPONSABILITÉ											
-----											
ABITIBI SERVICE CENTRE (ALGONQUINS) (371) CENTRE DE SERVICES DE L'ABITIBI(ALGONQUINS) (371)	TOT		4,043	1,469	115	1,584	748	5		753	1,706
	M		1,942	738	55	793	390	1		391	758
	F		2,101	731	60	791	358	4		362	948



INDIAN REGISTER POPULATION BY SEX AND TYPE OF RESIDENCE BY GROUP, RESPONSIBILITY CENTRE AND REGION 31-12-1989 POPULATION DU REGISTRE DES INDIENS SELON LE SEXE ET LE TYPE DE RÉSIDENCE SELON LE GROUPE, LE CENTRE DE RESPONSABILITÉ ET LA RÉGION PAGE 11

REGION 3 - QUEBEC  
RÉGION 3 - QUÉBEC

RESIDENCE - 1 - ON A RESERVE (OWN BANO) - DANS UNE RÉSERVE (PROPRE BANOE)  
 COOE - 2 - ON A RESERVE (OTHER BANO) - DANS UNE RÉSERVE (AUTRE BANOE)  
 LEGENO - 3 - ON CROWN LAND (OWN BANO) - SUR UNE TERRE DE LA COURONNE (PROPRE BANOE)  
 - 4 - ON CROWN LAND (OTHER BANO) - SUR UNE TERRE DE LA COURONNE (AUTRE BANOE)  
 - 5 - ON CROWN LAND (NO BANO) - SUR UNE TERRE DE LA COURONNE (AUCUNE BANOE)  
 - 6 - OFF RESERVE - HORS D'UNE RÉSERVE

ABITIBI SERVICE CENTRE  
(CREES) (372)  
CENTRE DE SERVICE DE  
L'ABITIBI (CRIS) (372)

GROUP GROUPE	GROUP NO. NO. DE GROUPE	SEX SEXE	TOTAL	*** ON-DANS *** *** RESERVE ****		TOTAL 1+2	***** ON CROWN LAND ***** SUR UNE TERRE DE LA COURONNE			TOTAL 3+4+5	OFF-HORS RESERVE 6
				1	2		3	4	5		
CHISASIBI	(372-058)	TOT	2,225	2,155	14	2,169					56
		M	1,098	1,068	2	1,070					28
		F	1,127	1,087	12	1,099					28
EASTMAIN	(372-057)	TOT	411	365	42	407					4
		M	206	185	20	205					1
		F	205	180	22	202					3
MISTISSINI	(372-075)	TOT	2,640	2,018	145	2,163					477
		M	1,288	994	66	1,060					228
		F	1,352	1,024	79	1,103					249
NEMASKA	(372-059)	TOT	258	239	6	245					13
		M	127	120	2	122					5
		F	131	119	4	123					8
OLD FACTORY	(372-060)	TOT	916	794	8	802					114
		M	446	398	3	401					45
		F	470	396	5	401					69
WASKAGANISH	(372-061)	TOT	1,572	1,167	109	1,276					296
		M	808	594	53	647					161
		F	764	573	56	629					135
WASWANIPI	(372-056)	TOT	1,089	748	4	752					337
		M	548	388	2	390					158
		F	541	360	2	362					179
WHAPMAGOOSTUI	(372-095)	TOT	482	465		465					17
		M	236	230		230					6
		F	246	235		235					11
RESPONSIBILITY CENTRE CENTRE DE RESPONSABILITÉ -----											
ABITIBI SERVICE CENTRE (CREES) (372) CENTRE DE SERVICE DE L'ABITIBI (CRIS) (372)		TOT	9,593	7,951	328	8,279					1,314
		M	4,757	3,977	148	4,125					632
		F	4,836	3,974	180	4,154					682

INDIAN REGISTER POPULATION BY SEX AND TYPE OF RESIDENCE BY GROUP, RESPONSIBILITY CENTRE AND REGION 31-12-1989 POPULATION DU REGISTRE DES INDIENS SELON LE SEXE ET LE TYPE DE RÉSIDENCE SELON LE GROUPE, LE CENTRE DE RESPONSABILITÉ ET LA RÉGION PAGE 12

REGION 3 - QUEBEC  
RÉGION 3 - QUÉBEC

MONTREAL SERVICE CENTRE (373)  
CENTRE DE SERVICES DE MONTRÉAL (373)

RESIDENCE - 1 - ON A RESERVE (OWN BANO) - DANS UNE RÉSERVE (PROPRE BANDE)  
COOE - 2 - ON A RESERVE (OTHER BANO) - OANS UNE RÉSERVE (AUTRE BANDE)  
LEGENO - 3 - ON CROWN LAND (OWN BANO) - SUR UNE TERRE DE LA COURONNE (PROPRE BANDE)  
- 4 - ON CROWN LAND (OTHER BANO) - SUR UNE TERRE DE LA COURONNE (AUTRE BANDE)  
- 5 - ON CROWN LAND (NO BANO) - SUR UNE TERRE DE LA COURONNE (AUCUNE BANDE)  
- 6 - OFF RESERVE - HORS D'UNE RÉSERVE

GROUP GROUPE	GROUP NO. NO. DE GROUPE	SEX SEXE	TOTAL	*** ON-DANS **** *** RESERVE ****		TOTAL 1+2	***** ON CROWN LAND ***** SUR UNE TERRE DE LA COURONNE			TOTAL 3+4+5	OFF-HORS RESERVE 6
				1	2		3	4	5		
ABENAKIS DE WOLINAK (373-071)		TOT	187	56	1	57					110
		M	72	21		21					51
		F	95	35	1	36					59
KAHNAWAKE (373-070)		TOT	6,839	5,981	14	5,995					844
		M	3,276	2,911	9	2,920					356
		F	3,563	3,070	5	3,075					488
KANESATAKE (373-069)		TOT	1,591	830	8	838					753
		M	735	402	3	405					330
		F	856	428	5	433					423
ODANAK (373-072)		TOT	1,196	261	2	263					933
		M	528	105	2	107					421
		F	668	156		156					512
RIVER DESERT (373-073)		TOT	1,860	1,117		1,117					743
		M	867	559		559					308
		F	993	558		558					435
GENERAL LIST - LISTE GÉNÉRALE (373-814)		TOT	5								5
		M	3								3
		F	2								2
RESPONSIBILITY CENTRE CENTRE DE RESPONSABILITÉ -----											
MONTREAL SERVICE CENTRE (373) CENTRE DE SERVICES DE MONTRÉAL (373)		TOT	11,658	8,245	25	8,270					3,388
		M	5,481	3,998	14	4,012					1,469
		F	6,177	4,247	11	4,258					1,919



INDIAN REGISTER POPULATION BY SEX AND TYPE OF RESIDENCE BY GROUP, RESPONSIBILITY CENTRE AND REGION 31-12-1989 POPULATION DU REGISTRE DES INDIENS SELON LE SEXE ET LE TYPE DE RÉSIDENCE SELON LE GROUPE, LE CENTRE DE RESPONSABILITÉ ET LA RÉGION PAGE 13

REGION 3 - QUEBEC  
RÉGION 3 - QUÉBEC

RESIDENCE - 1 - ON A RESERVE (OWN BANO) - DANS UNE RÉSERVE (PROPRE BANDE)  
CODE - 2 - ON A RESERVE (OTHER BANO) - DANS UNE RÉSERVE (AUTRE BANDE)  
LEGEND - 3 - ON CROWN LAND (OWN BANO) - SUR UNE TERRE DE LA COURONNE (PROPRE BANDE)  
- 4 - ON CROWN LAND (OTHER BANO) - SUR UNE TERRE DE LA COURONNE (AUTRE BANDE)  
- 5 - ON CROWN LAND (NO BANO) - SUR UNE TERRE DE LA COURONNE (AUCUNE BANDE)  
- 6 - OFF RESERVE - HORS D'UNE RÉSERVE

POINTE-BLEUE OFFICE (377)

BUREAU DE POINTE-BLEUE (377)

GROUP GROUPE	GROUP NO. NO. DE GROUPE	SEX SEXE	TOTAL	*** ON-DANS *** *** RESERVE ****		TOTAL 1+2	***** ON CROWN LAND ***** SUR UNE TERRE DE LA COURONNE			TOTAL 3+4+5	OFF-HORS RESERVE 6
				1	2		3	4	5		
MANOWAN	(377-078)	TOT	1,334	1,163	7	1,170					164
		M	667	603	3	606					61
		F	667	560	4	564					103
MONTAGNAIS DU LAC ST-JEAN	(377-076)	TOT	3,222	1,500	3	1,503			3	3	1,716
		M	1,467	736	1	737			2	2	728
		F	1,755	764	2	766			1	1	988
OBEDJIWAN	(377-079)	TOT	1,391	1,139	16	1,155					236
		M	721	588	8	596					125
		F	670	551	8	559					111
WEYMONTACHIE	(377-077)	TOT	800	696	1	697					103
		M	392	348	1	349					43
		F	408	348		348					60
RESPONSIBILITY CENTRE CENTRE DE RESPONSABILITÉ											
-----											
POINTE-BLEUE OFFICE (377)	(377)	TOT	6,747	4,498	27	4,525			3	3	2,219
		M	3,247	2,275	13	2,288			2	2	957
		F	3,500	2,223	14	2,237			1	1	1,262
BUREAU DE POINTE-BLEUE (377)											
-----											
REGION RÉGION											
3 - QUEBEC - QUÉBEC	(377)	TOT	45,742	31,572	562	32,134	877	15	3	895	12,713
		M	21,939	15,656	257	15,913	457	5	2	464	5,562
		F	23,803	15,916	305	16,221	420	10	1	431	7,151



REGION 4 - ONTARIO  
RÉGION 4 - ONTARIO

RESIDENCE - 1 - DN A RESERVE (OWN BANO) - OANS UNE RÉSERVE (PROPRE BANDE)  
 COOE - 2 - ON A RESERVE (OTHER BAND) - OANS UNE RÉSERVE (AUTRE BANDE)  
 LEGEND - 3 - DN CROWN LAND (DWN BAND) - SUR UNE TERRE DE LA COURONNE (PROPRE BANDE)  
 - 4 - DN CROWN LAND (OTHER BANO) - SUR UNE TERRE DE LA COURONNE (AUTRE BANDE)  
 - 5 - ON CRDWN LAND (NO BANO) - SUR UNE TERRE DE LA COURONNE (AUCUNE BANDE)  
 - 6 - DFF RESERVE - HDRS D'UNE RÉSERVE

SUDBURY DISTRICT (411)

DISTRICT DE SUDBURY (411)

GROUP GROUPE	GROUP NO. NO. DE GROUPE	SEX SEXE	TOTAL	*** ON-DANS **** *** RESERVE ****		TOTAL 1+2	***** ON CROWN LAND ***** SUR UNE TERRE DE LA COURONNE			TOTAL 3+4+5	OFF-HORS RESERVE 6
				1	2		3	4	5		
BATCHEWANA	(411-198)	TD	1,206	432	14	446					760
		M	552	202	5	207					345
		F	654	230	9	239					415
BRUNSWICK HOUSE	(411-228)	TD	397	110		110					287
		M	201	59		59					142
		F	196	51		51					145
CHAPLEAU CREE	(411-221)	TOT	176								176
		M	93								93
		F	83								83
CHAPLEAU OJIBWAY	(411-229)	TD	28	25		25					3
		M	13	12		12					1
		F	15	13		13					2
COCKBURN ISLAND	(411-173)	TD	64		5	5					59
		M	30		1	1					29
		F	34		4	4					30
DOKIS	(411-218)	TD	638	182		182					456
		M	303	91		91					212
		F	335	91		91					244
FLYING POST	(411-227)	TD	94								94
		M	42								42
		F	52								52
GARDEN RIVER FIRST NATION	(411-199)	TD	1,349	891	14	905					444
		M	639	443	5	448					191
		F	710	448	9	457					253
HENVEY INLET	(411-231)	TD	315	128	1	129					186
		M	152	70		70					82
		F	163	58	1	59					104
MAGNETAWAN	(411-174)	TOT	125	43		43					82
		M	61	24		24					37
		F	64	19		19					45
MATACHEWAN	(411-219)	TOT	313	50		50					263
		M	136	24		24					112
		F	177	26		26					151
MATTAGAMI	(411-226)	TD	221	106		106					115
		M	106	59		59					47
		F	115	47		47					68

INDIAN REGISTER POPULATION BY SEX AND TYPE OF RESIDENCE BY GROUP, RESPONSIBILITY CENTRE AND REGION 31-12-1989 POPULATION DU REGISTRE DES INDIENS SELON LE SEXE ET LE TYPE DE RÉSIDENCE SELON LE GROUPE, LE CENTRE DE RESPONSABILITÉ ET LA RÉGION PAGE 15

REGION 4 - ONTARIO  
RÉGION 4 - ONTARIO

SUDBURY DISTRICT (411)

DISTRICT DE SUDBURY (411)

RESIDENCE - 1 - ON A RESERVE (OWN BANO) - DANS UNE RÉSERVE (PROPRE BANOE)  
 CODE - 2 - ON A RESERVE (OTHER BAND) - DANS UNE RÉSERVE (AUTRE BANOE)  
 LEGEND - 3 - ON CROWN LAND (OWN BAND) - SUR UNE TERRE DE LA COURONNE (PROPRE BANOE)  
 - 4 - ON CROWN LAND (OTHER BAND) - SUR UNE TERRE DE LA COURONNE (AUTRE BANOE)  
 - 5 - ON CROWN LAND (NO BANO) - SUR UNE TERRE DE LA COURONNE (AUCUNE BANOE)  
 - 6 - OFF RESERVE - HORS D'UNE RÉSERVE

GROUP GROUPE	GROUP NO. NO. DE GROUPE	SEX SEXE	TOTAL	*** ON-DANS *** *** RESERVE ****		TOTAL 1+2	***** ON CROWN LAND ***** SUR UNE TERRE DE LA COURONNE			TOTAL 3+4+5	OFF-HORS RESERVE 6
				1	2		3	4	5		
MICHIPICOTEN	(411-225)	TOT	356	51		51					305
		M	158	26		26					132
		F	198	25		25					173
MISSANABIE CREE	(411-223)	TOT	150								150
		M	75								75
		F	75								75
MISSISSAUGA	(411-200)	TOT	648	357	1	358					290
		M	304	167	1	168					136
		F	344	190		190					154
NIPISSING	(411-220)	TOT	1,314	524	8	532					782
		M	640	278	5	283					357
		F	674	246	3	249					425
SERPENT RIVER	(411-201)	TOT	774	239	6	245					529
		M	347	113	5	118					229
		F	427	126	1	127					300
SHAWANAGA	(411-137)	TOT	283	86	1	87					196
		M	141	48	1	49					92
		F	142	38		38					104
SHEGUIANDAH	(411-176)	TOT	183	97	4	101					82
		M	83	52	2	54					29
		F	100	45	2	47					53
SHESHEGWANING	(411-178)	TOT	296	119	1	120					176
		M	140	57		57					83
		F	156	62	1	63					93
SPANISH RIVER	(411-179)	TOT	1,532	967	16	983					549
		M	759	509	9	518					241
		F	773	458	7	465					308
SUCKER CREEK	(411-180)	TOT	411	265	3	268					143
		M	184	129	1	130					54
		F	227	136	2	138					89
THESSALON	(411-202)	TOT	209	51	1	52					157
		M	94	26		26					68
		F	115	25	1	26					89
TIMAGAMI	(411-222)	TOT	379	119		119			4	4	256
		M	173	63		63			2	2	108
		F	206	56		56			2	2	148

REGION 4 - ONTARIO  
RÉGION 4 - ONTARIO

SUDBURY DISTRICT (411)

DISTRICT DE SUDBURY (411)

RESIDENCE - 1 - ON A RESERVE (OWN BANO) - DANS UNE RÉSERVE (PROPRE BANOE)  
 COOE - 2 - ON A RESERVE (OTHER BANO) - OANS UNE RÉSERVE (AUTRE BANDE)  
 LEGENO - 3 - DN CRDWN LANO (OWN BANO) - SUR UNE TERRE DE LA COURDNNE (PRDPRE BANDE)  
 - 4 - DN CRDWN LAND (DOTHER BANO) - SUR UNE TERRE DE LA CDURONNE (AUTRE BANOE)  
 - 5 - DN CRDWN LANO (ND BANO) - SUR UNE TERRE DE LA COURDNNE (AUCUNE BANDE)  
 - 6 - OFF RESERVE - HDRS D'UNE RÉSERVE

GROUP GROUPE	GROUP NO. NO. DE GROUPE	SEX SEXE	TOTAL	*** ON-DANS *** *** RESERVE ****		TOTAL 1+2	***** ON CROWN LAND ***** SUR UNE TERRE DE LA COURONNE			TOTAL 3+4+5	OFF-HORS RESERVE 6
				1	2		3	4	5		
WAHGOSHIG	(411-233)	TOT	115	49	1	50					65
		M	63	27	1	28					35
		F	52	22		22					30
WAHNAPITAE	(411-232)	TOT	38	2	1	3					35
		M	15	1		1					14
		F	23	1	1	2					21
WEST BAY	(411-181)	TOT	1,539	716	9	725					814
		M	762	367	4	371					391
		F	777	349	5	354					423
WHITEFISH LAKE	(411-224)	TOT	471	217	4	221			1	1	249
		M	233	114		114			1	1	118
		F	238	103	4	107					131
WHITEFISH RIVER	(411-230)	TOT	670	284	2	286					384
		M	321	152	1	153					168
		F	349	132	1	133					216
WIKWEMIKONG	(411-175)	TOT	4,619	2,241	34	2,275					2,344
		M	2,201	1,136	16	1,152					1,049
		F	2,418	1,105	18	1,123					1,295
GENERAL LIST - LISTE GÉNÉRALE (411-817)		TOT	51								51
		M	22								22
		F	29								29
RESPONSIBILITY CENTRE CENTRE DE RESPONSABILITÉ											
-----											
SUDBURY DISTRICT (411)		TOT	18,964	8,351	126	8,477			5	5	10,482
		M	9,043	4,249	57	4,306			3	3	4,734
DISTRICT DE SUDBURY (411)		F	9,921	4,102	69	4,171			2	2	5,748



INDIAN REGISTER POPULATION BY SEX AND TYPE OF RESIDENCE BY GROUP, RESPONSIBILITY CENTRE AND REGION 31-12-1989 POPULATION DU REGISTRE DES INDIENS SELON LE SEXE ET LE TYPE DE RESIDENCE SELON LE GROUPE, LE CENTRE DE RESPONSABILITÉ ET LA RÉGION PAGE 17

REGION 4 - ONTARIO  
RÉGION 4 - ONTARIO

RESIDENCE - 1 - ON A RESERVE (OWN BANO) - DANS UNE RÉSERVE (PROPRE BANOE)  
 COOE - 2 - ON A RESERVE (OTHER BANO) - DANS UNE RÉSERVE (AUTRE BANOE)  
 LEGENO - 3 - ON CROWN LAND (OWN BANO) - SUR UNE TERRE DE LA COURONNE (PROPRE BANOE)  
 - 4 - ON CROWN LAND (OTHER BANO) - SUR UNE TERRE DE LA COURONNE (AUTRE BANOE)  
 - 5 - ON CROWN LAND (NO BANO) - SUR UNE TERRE DE LA COURONNE (AUCUNE BANOE)  
 - 6 - OFF RESERVE - HORS D'UNE RÉSERVE

SOUTHERN DISTRICT (476)

DISTRICT DU SUD (476)

GROUP GROUPE	GROUP NO. NO. DE GROUPE	SEX SEXE	TOTAL	*** ON-DANS *** *** RESERVE ****		TOTAL 1+2	***** ON CROWN LAND ***** SUR UNE TERRE DE LA COURONNE			TOTAL 3+4+5	OFF-HORS RESERVE 6
				1	2		3	4	5		
ALBANY	(476-142)	TOT	2,502	1,483	10	1,493		2		2	1,007
		M	1,252	752	1	753		1		1	498
		F	1,250	731	9	740		1		1	509
ALDERVILLE	(476-160)	TOT	676	231	4	235					441
		M	333	125	3	128					205
		F	343	106	1	107					236
ATTAWAPISKAT	(476-143)	TOT	1,962	1,100	9	1,109		12		12	841
		M	971	578	5	583		6		6	382
		F	991	522	4	526		6		6	459
BAY OF QUINTE MOHAWK: SIX NAT (476-244)	(476-244)	TOT	461	198		198					263
		M	236	101		101					135
		F	225	97		97					128
BEARFOOT ONONDAGA: SIX NATIONS (476-248)	(476-248)	TOT	384	198		198					186
		M	183	109		109					74
		F	201	89		89					112
BEAUSOLEIL	(476-141)	TOT	1,122	545	11	556					566
		M	499	271	4	275					224
		F	623	274	7	281					342
CALDWELL	(476-165)	TOT	132								132
		M	60								60
		F	72								72
CHIPPEWAS KETTLE & STONY POINT (476-171)	(476-171)	TOT	1,436	779	46	825					611
		M	689	406	21	427					262
		F	747	373	25	398					349
CHIPPEWAS OF GEORGINA ISLAND (476-138)	(476-138)	TOT	432	140	1	141					291
		M	214	71		71					143
		F	218	69	1	70					148
CHIPPEWAS OF RAMA (476-139)	(476-139)	TOT	887	434	3	437					450
		M	414	227	1	228					186
		F	473	207	2	209					264
CHIPPEWAS OF SARNIA (476-172)	(476-172)	TOT	1,351	510	51	561					790
		M	638	284	23	307					331
		F	713	226	28	254					459
CHIPPEWAS OF THE THAMES FI NAT (476-166)	(476-166)	TOT	1,594	750	55	805					789
		M	733	377	23	400					333
		F	861	373	32	405					456

INDIAN REGISTER POPULATION BY SEX AND TYPE OF RESIDENCE BY GROUP, RESPONSIBILITY CENTRE AND REGION 31-12-1989 POPULATION DU REGISTRE DES INDIENS SELON LE SEXE ET LE TYPE DE RÉSIDENCE SELON LE GROUPE, LE CENTRE DE RESPONSABILITÉ ET LA RÉGION PAGE 18

REGION 4 - ONTARIO  
RÉGION 4 - ONTARIO

SOUTHERN DISTRICT (476)

DISTRICT DU SUD (476)

RESIDENCE - 1 - ON A RESERVE (OWN BAND) - DANS UNE RÉSERVE (PROPRE BANDE)  
 COOE - 2 - ON A RESERVE (OTHER BAND) - DANS UNE RÉSERVE (AUTRE BANDE)  
 LEGEND - 3 - ON CROWN LAND (OWN BAND) - SUR UNE TERRE DE LA COURONNE (PROPRE BANDE)  
 - 4 - ON CROWN LAND (OTHER BAND) - SUR UNE TERRE DE LA COURONNE (AUTRE BANDE)  
 - 5 - ON CROWN LAND (NO BAND) - SUR UNE TERRE DE LA COURONNE (AUCUNE BANDE)  
 - 6 - OFF RESERVE - HORS D'UNE RÉSERVE

GROUP GROUPE	GROUP NO. NO. DE GROUPE	SEX SEXE	TOTAL	*** ON-DANS *** *** RESERVE ****		TOTAL 1+2	***** ON CROWN LAND ***** SUR UNE TERRE DE LA COURONNE			TOTAL 3+4+5	OFF-HORS RESERVE 6
				1	2		3	4	5		
CURVE LAKE (476-161)	TOT		1,248	691	4	695			7	7	544
	M		572	346	2	348			1	1	223
	F		674	345	2	347			6	6	321
DELEWARE:SIX NATIONS (476-253)	TOT		483	200		200					263
	M		203	96		96					107
	F		280	104		104					156
GIBSON (476-134)	TOT		480	120		120					340
	M		218	58		58					160
	F		242	62		62					180
GOLDEN LAKE (476-163)	TOT		987	321		321					666
	M		463	175		175					288
	F		524	146		146					378
HIAWATHA FIRST NATION (476-162)	TOT		331	129		129					202
	M		128	51		51					77
	F		203	78		78					125
KONADAHA SENECA:SIX NATIONS (476-251)	TOT		321	147		147					174
	M		151	70		70					81
	F		170	77		77					93
LOWER CAYUGA:SIX NATIONS (476-250)	TOT		2,119	1,271	1	1,272					847
	M		1,023	638	1	639					384
	F		1,096	633		633					463
LOWER MOHAWK:SIX NATIONS (476-254)	TOT		2,486	1,335	9	1,344					1,142
	M		1,170	661	5	666					504
	F		1,316	674	4	678					638
MISSISSAUGAS OF THE CREDIT (476-120)	TOT		1,073	623	2	625					448
	M		500	308		308					192
	F		573	315	2	317					256
MOHAWKS OF AKWESASNE (476-159)	TOT		8,874	4,744	31	4,775					1,899
	M		3,233	2,318	12	2,330					903
	F		3,441	2,426	19	2,445					996
MOHAWKS OF THE BAY OF QUINTE (476-164)	TOT		4,837	1,750	3	1,753					3,084
	M		2,238	848	1	849					1,389
	F		2,599	902	2	904					1,695
MOOSE DEER POINT (476-135)	TOT		260	88	4	92					168
	M		113	43	3	46					67
	F		147	45	1	46					101

INDIAN REGISTER POPULATION BY SEX AND TYPE OF RESIDENCE BY GROUP, RESPONSIBILITY CENTRE AND REGION 31-12-1989 POPULATION DU REGISTRE DES INDIENS SELON LE SEXE ET LE TYPE DE RÉSIDENCE SELON LE GROUPE, LE CENTRE DE RESPONSABILITÉ ET LA RÉGION PAGE 19

REGION 4 - ONTARIO  
RÉGION 4 - ONTARIO

RESIDENCE - 1 - ON A RESERVE (OWN BANO) - DANS UNE RÉSERVE (PROPRE BANDE)  
CODE - 2 - ON A RESERVE (OTHER BANO) - DANS UNE RÉSERVE (AUTRE BANDE)  
LEGEND - 3 - ON CROWN LAND (OWN BANO) - SUR UNE TERRE DE LA COURONNE (PROPRE BANDE)  
- 4 - ON CROWN LAND (OTHER BANO) - SUR UNE TERRE DE LA COURONNE (AUTRE BANDE)  
- 5 - ON CROWN LAND (NO BANO) - SUR UNE TERRE DE LA COURONNE (AUCUNE BANDE)  
- 6 - OFF RESERVE - HORS D'UNE RÉSERVE

SOUTHERN DISTRICT (476)

DISTRICT DU SUD (476)

GROUP GROUPE	GROUP NO. NO. DE GROUPE	SEX SEXE	TOTAL	*** ON-DANS *** *** RESERVE ****		TOTAL 1+2	***** ON CROWN LAND ***** SUR UNE TERRE DE LA COURONNE			TOTAL 3+4+5	OFF-HORS RESERVE 6
				1	2		3	4	5		
MOOSE FACTORY (476-144)	TOT		2,290	1,178	65	1,243					1,047
	M		1,155	624	33	657					498
	F		1,135	554	32	586					549
MORAVIAN OF THE THAMES (476-167)	TOT		739	356	20	376					363
	M		343	172	9	181					162
	F		396	184	11	195					201
MUNSEE-DELAWARE NATION (476-168)	TOT		346	136	4	140					206
	M		162	70	1	71					91
	F		184	66	3	69					115
NEW POST (476-145)	TOT		128								128
	M		74								74
	F		54								54
NIHARONDASA SENECA:SIX NATIONS (476-252)	TOT		256	93		93					163
	M		127	51		51					76
	F		129	42		42					87
ONEIDA:SIX NATIONS (476-246)	TOT		1,288	547		547					741
	M		628	282		282					346
	F		660	265		265					395
ONEIDAS OF THE THAMES (476-169)	TOT		3,470	1,542	24	1,566					1,904
	M		1,624	770	9	779					845
	F		1,846	772	15	787					1,059
ONONDAGA CLEAR SKY:SIX NATIONS (476-247)	TOT		463	270		270					193
	M		220	120		120					100
	F		243	150		150					93
PARRY ISLAND FIRST NATION (476-136)	TOT		697	253	6	259					438
	M		317	134	1	135					182
	F		380	119	5	124					256
SCUGOG (476-140)	TOT		84	23		23					61
	M		37	12		12					25
	F		47	11		11					36
TUSCARORA:SIX NATIONS (476-245)	TOT		1,363	664		664					699
	M		652	331		331					321
	F		711	333		333					378
UPPER CAYUGA:SIX NATIONS (476-249)	TOT		2,010	856		856					1,154
	M		964	439		439					525
	F		1,046	417		417					629



INDIAN REGISTER POPULATION BY SEX AND TYPE OF RESIDENCE BY GROUP, RESPONSIBILITY CENTRE AND REGION 31-12-1989 POPULATION DU REGISTRE DES INDIENS SELON LE SEXE ET LE TYPE DE RÉSIDENCE SELON LE GROUPE, LE CENTRE DE RESPONSABILITÉ ET LA RÉGION PAGE 20

REGION 4 - ONTARIO  
RÉGION 4 - ONTARIO

SOUTHERN DISTRICT (476)

DISTRICT DU SUD (476)

RESIDENCE - 1 - ON A RESERVE (OWN BANO) - DANS UNE RÉSERVE (PROPRE BANOE)  
 COOE - 2 - ON A RESERVE (OTHER BANO) - DANS UNE RÉSERVE (AUTRE BANOE)  
 LEGENO - 3 - ON CROWN LAND (OWN BANO) - SUR UNE TERRE DE LA COURONNE (PROPRE BANOE)  
 - 4 - ON CROWN LAND (OTHER BANO) - SUR UNE TERRE DE LA COURONNE (AUTRE BANOE)  
 - 5 - ON CROWN LAND (NO BANO) - SUR UNE TERRE DE LA COURONNE (AUCUNE BANOE)  
 - 6 - OFF RESERVE - HORS D'UNE RÉSERVE

GROUP GROUPE	GROUP NO. NO. DE GROUPE	SEX SEXE	TOTAL	*** ON-DANS **** *** RESERVE ****		TOTAL 1+2	***** ON CROWN LAND ***** SUR UNE TERRE DE LA COURONNE			TOTAL 3+4+5	OFF-HORS RESERVE 6
				1	2		3	4	5		
UPPER MOHAWK:SIX NATIONS (476-257)		TOT	3,489	1,749		1,749					1,720
		M	1,608	848		848					760
		F	1,881	901		901					960
WALKER MOHAWK:SIX NATIONS (476-255)		TOT	309	185		185					124
		M	155	92		92					63
		F	154	93		93					61
WALPOLE ISLAND (476-170)		TOT	2,884	1,789	16	1,805					859
		M	1,326	946	11	957					369
		F	1,338	843	5	848					490
WEENUSK <sup>70</sup> (476-146)		TOT	320	3		3	164			164	153
		M	174	2		2	91			91	81
		F	146	1		1	73			73	72
GENERAL LIST - LISTE GÉNÉRALE (476-819)		TOT	9		7	7					2
		M	3		2	2					1
		F	6		5	5					1
RESPONSIBILITY CENTRE CENTRE DE RESPONSABILITÉ -----											
SOUTHERN DISTRICT (476)		TOT	54,101	27,431	386	27,817	164	14	7	185	26,099
DISTRICT DU SUD (476)		M	25,803	13,806	171	13,977	91	7	1	99	11,727
		F	28,298	13,625	215	13,840	73	7	6	86	14,372



REGION 4 - ONTARIO  
RÉGION 4 - ONTARIO

BRUCE DISTRICT (478)

DISTRICT DE BRUCE (478)

RESIDENCE - 1 - DN A RESERVE (DWN BAND) - DANS UNE RÉSERVE (PRDPRE BANDE)  
 CODE - 2 - DN A RESERVE (DOTHER BAND) - DANS UNE RÉSERVE (AUTRE BANDE)  
 LEGEND - 3 - DN CRDWN LAND (DWN BAND) - SUR UNE TERRE DE LA CDURDNNE (PRDPRE BANDE)  
 - 4 - DN CRDWN LAND (DOTHER BAND) - SUR UNE TERRE DE LA CDURDNNE (AUTRE BANDE)  
 - 5 - DN CRDWN LAND (ND BAND) - SUR UNE TERRE DE LA CDURDNNE (AUCUNE BANDE)  
 - 6 - DFF RESERVE - HORS D'UNE RÉSERVE

GROUP GROUPE	GROUP NO. NO. DE GROUPE	SEX SEXE	TOTAL	*** ON-DANS **** *** RESERVE ****		TOTAL 1+2	***** ON CROWN LAND ***** SUR UNE TERRE DE LA COURONNE			TOTAL 3+4+5	OFF-HORS RESERVE 6
				1	2		3	4	5		
CHIPPEWAS OF NAWASH (478-122)		TDT	1,504	588	6	594					910
		M	690	296	4	300					390
		F	814	292	2	294					520
SAUGEEN (478-123)		TDT	1,128	635	21	656					472
		M	545	324	9	333					212
		F	583	311	12	323					260
RESPONSIBILITY CENTRE CENTRE DE RESPONSABILITÉ -----											
BRUCE DISTRICT (478)		TDT	2,632	1,223	27	1,250					1,382
DISTRICT DE BRUCE (478)		M	1,235	620	13	633					602
		F	1,397	603	14	617					780

INDIAN REGISTER POPULATION BY SEX AND TYPE OF RESIDENCE BY GROUP, RESPONSIBILITY CENTRE AND REGION 31-12-1989 POPULATION DU REGISTRE DES INDIENS SELON LE SEXE ET LE TYPE DE RÉSIDENCE SELON LE GROUPE, LE CENTRE DE RESPONSABILITÉ ET LA RÉGION PAGE 22

REGION 4 - ONTARIO  
RÉGION 4 - ONTARIO

WESTERN DISTRICT (492)

DISTRICT DE L'OUEST (492)

RESIDENCE - 1 - DN A RESERVE (DWN BANO) - DANS UNE RÉSERVE (PROPRE BANDE)  
 COOE - 2 - ON A RESERVE (DOTHER BANO) - DANS UNE RÉSERVE (AUTRE BANDE)  
 LEGEND - 3 - ON CROWN LAND (DWN BAND) - SUR UNE TERRE DE LA COURONNE (PROPRE BANDE)  
 - 4 - ON CRDWN LAND (DOTHER BAND) - SUR UNE TERRE DE LA COURONNE (AUTRE BANDE)  
 - 5 - ON CROWN LAND (NO BANO) - SUR UNE TERRE DE LA COURONNE (AUCUNE BANDE)  
 - 6 - DFF RESERVE - HDRS D'UNE RÉSERVE

GROUP GROUPE	GROUP NO. NO. DE GROUPE	SEX SEXE	TOTAL	*** ON-DANS *** *** RESERVE ****		TOTAL 1+2	***** ON CROWN LAND ***** SUR UNE TERRE DE LA COURONNE			TOTAL 3+4+5	OFF-HORS RESERVE 6
				1	2		3	4	5		
AROLAND	(492-242)	TDT	306		4	4	276			276	26
		M	156		1	1	142			142	13
		F	150		3	3	134			134	13
BIG GRASSY	(492-124)	TOT	378	157	39	196			3	3	179
		M	185	80	16	96			2	2	87
		F	193	77	23	100			1	1	92
BIG ISLAND	(492-125)	TOT	253	61	39	100					153
		M	123	34	20	54					69
		F	130	27	19	46					84
CONSTANCE LAKE	(492-182)	TDT	984	677	5	682					302
		M	486	342	2	344					142
		F	498	335	3	338					160
COUCHICHING	(492-126)	TOT	1,273	449	27	476					797
		M	614	236	8	244					370
		F	659	213	19	232					427
DALLES	(492-147)	TOT	165	21	22	43					122
		M	83	14	12	26					57
		F	82	7	10	17					65
EAGLE LAKE	(492-148)	TOT	263	145	7	152					111
		M	130	77	4	81					49
		F	133	68	3	71					62
FORT HOPE	(492-183)	TOT	1,409	785	10	795		45		45	569
		M	707	398	3	401		26		26	280
		F	702	387	7	394		19		19	289
FORT WILLIAM	(492-187)	TOT	892	489	1	490					402
		M	416	239	1	240					176
		F	476	250		250					226
GINOOGAMING FIRST NATION (492-185)	(492-185)	TDT	497	156	4	160					337
		M	249	77	3	80					169
		F	248	79	1	80					168
GRASSY NARROWS	(492-149)	TDT	788	504	6	510					278
		M	384	269	3	272					112
		F	404	235	3	238					166
GULL BAY	(492-188)	TOT	617	370	4	374					243
		M	324	204	2	206					118
		F	293	166	2	168					125

INDIAN REGISTER POPULATION BY SEX AND TYPE OF RESIDENCE BY GROUP, RESPONSIBILITY CENTRE AND REGION 31-12-1989 POPULATION DU REGISTRE DES INDIENS SELON LE SEXE ET LE TYPE DE RÉSIDENCE SELON LE GROUPE, LE CENTRE DE RESPONSABILITÉ ET LA RÉGION PAGE 23

REGION 4 - ONTARIO  
RÉGION 4 - ONTARIO

WESTERN DISTRICT (492)

DISTRICT DE L'OUEST (492)

RESIDENCE - 1 - ON A RESERVE (OWN BAND) - DANS UNE RÉSERVE (PROPRE BANDE)  
 CODE - 2 - ON A RESERVE (OTHER BAND) - DANS UNE RÉSERVE (AUTRE BANDE)  
 LEGEND - 3 - ON CROWN LAND (OWN BAND) - SUR UNE TERRE DE LA COURONNE (PROPRE BANDE)  
 - 4 - ON CROWN LAND (OTHER BAND) - SUR UNE TERRE DE LA COURONNE (AUTRE BANDE)  
 - 5 - ON CROWN LAND (NO BAND) - SUR UNE TERRE DE LA COURONNE (AUCUNE BANDE)  
 - 6 - OFF RESERVE - HORS D'UNE RÉSERVE

GROUP GROUPE	GROUP NO. NO. DE GROUPE	SEX SEXE	TOTAL	*** ON-DANS **** *** RESERVE ****		TOTAL 1+2	***** ON CROWN LAND ***** SUR UNE TERRE DE LA COURONNE			TOTAL 3+4+5	OFF-HORS RESERVE 6
				1	2		3	4	5		
ISLINGTON	(492-150)	TOT	1,004	657	40	697					307
		M	530	353	21	374					156
		F	474	304	19	323					151
LAC DES MILLE LACS	(492-189)	TOT	284		3	3					281
		M	141		1	1					140
		F	143		2	2					141
LAC LA CROIX	(492-127)	TOT	263	229	3	232					31
		M	140	125	2	127					13
		F	123	104	1	105					18
LANSDOWNE HOUSE	(492-239)	TOT	220				220			220	
		M	114				114			114	
		F	106				106			106	
LONG LAKE NO.58	(492-184)	TOT	828	414	9	423					405
		M	401	209	4	213					188
		F	427	205	5	210					217
MARTIN FALLS	(492-186)	TOT	348	196	24	220		1		1	127
		M	166	102	10	112		1		1	53
		F	182	94	14	108					74
NAICATCHEWENIN	(492-128)	TOT	224	180	3	183					41
		M	114	95	2	97					17
		F	110	85	1	86					24
NICICKOUSEMENEKANING	(492-129)	TOT	155	90	4	94		2		2	59
		M	75	46	2	48					27
		F	80	44	2	46		2		2	32
NIPIGON	(492-194)	TOT	107						47	47	60
		M	52						25	25	27
		F	55						22	22	33
NORTHWEST ANGLE NO.33	(492-151)	TOT	256	122	18	140					116
		M	114	61	7	68					46
		F	142	61	11	72					70
NORTHWEST ANGLE NO.37	(492-152)	TOT	181	82	13	95					86
		M	87	40	4	44					43
		F	94	42	9	51					43
OJIBWAYS OF ONEGAMING	(492-131)	TOT	423	247	14	261					162
		M	210	129	6	135					75
		F	213	118	8	126					87



INDIAN REGISTER POPULATION BY SEX AND TYPE OF RESIDENCE BY GROUP, RESPONSIBILITY CENTRE AND REGION 31-12-1989 POPULATION DU REGISTRE DES INDIENS SELON LE SEXE ET LE TYPE DE RÉSIDENCE SELON LE GROUPE, LE CENTRE DE RESPONSABILITÉ ET LA RÉGION PAGE 24

REGION 4 - ONTARIO  
RÉGION 4 - ONTARIO

WESTERN DISTRICT (492)

DISTRICT DE L'OUEST (492)

RESIDENCE - 1 - ON A RESERVE (OWN BANO) - DANS UNE RÉSERVE (PROPRE BANOE)  
COOE - 2 - ON A RESERVE (OTHER BANO) - DANS UNE RÉSERVE (AUTRE BANOE)  
LEGENO - 3 - ON CROWN LAND (OWN BANO) - SUR UNE TERRE DE LA COURONNE (PROPRE BANOE)  
- 4 - ON CROWN LAND (OTHER BANO) - SUR UNE TERRE DE LA COURONNE (AUTRE BANOE)  
- 5 - ON CROWN LAND (NO BANO) - SUR UNE TERRE DE LA COURONNE (AUCUNE BANOE)  
- 6 - OFF RESERVE - HORS D'UNE RÉSERVE

GROUP GROUPE	GROUP NO. NO. DE GROUPE	SEX SEXE	TOTAL	*** ON-DANS *** *** RESERVE ****		TOTAL 1+2	***** ON CROWN LAND ***** SUR UNE TERRE DE LA COURONNE			TOTAL 3+4+5	OFF-HORS RESERVE 6
				1	2		3	4	5		
PAYS PLAT	(492-191)	TOT	170	78	3	81					89
		M	86	46	1	47					39
		F	84	32	2	34					50
PIC HERON BAY	(492-192)	TOT	643	359		359					284
		M	309	181		181					128
		F	334	178		178					156
PIC MOBERT	(492-195)	TOT	527	274	2	276					251
		M	267	148	2	150					117
		F	260	126		126					134
RAINY RIVER	(492-130)	TOT	635	220	27	247					388
		M	297	109	12	121					176
		F	338	111	15	126					212
RAT PORTAGE	(492-153)	TOT	334	207	2	209					125
		M	160	105		105					55
		F	174	102	2	104					70
RED ROCK	(492-193)	TOT	825	138	8	146					679
		M	394	71	6	77					317
		F	431	67	2	69					362
ROCKY BAY	(492-197)	TOT	404	234	10	244					160
		M	197	118	6	124					73
		F	207	116	4	120					87
SANDPOINT	(492-196)	TOT	86		16	16					70
		M	41		9	9					32
		F	45		7	7					38
SEINE RIVER	(492-132)	TOT	483	267	13	280					203
		M	223	130	2	132					91
		F	260	137	11	148					112
SHOAL LAKE NO. 39	(492-154)	TOT	420	252	32	284					136
		M	210	133	15	148					62
		F	210	119	17	136					74
SHOAL LAKE NO. 40	(492-155)	TOT	276	138	10	148					128
		M	142	71	4	75					67
		F	134	67	6	73					61
STANGECOMING	(492-133)	TOT	50	18	9	27					23
		M	27	12	5	17					10
		F	23	6	4	10					13



INDIAN REGISTER POPULATION BY SEX AND TYPE OF RESIDENCE BY GROUP, RESPONSIBILITY CENTRE AND REGION 31-12-1989 POPULATION DU REGISTRE DES INDIENS SELON LE SEXE ET LE TYPE DE RÉSIDENCE SELON LE GROUPE, LE CENTRE DE RESPONSABILITÉ ET LA RÉGION PAGE 25

REGION 4 - ONTARIO  
RÉGION 4 - ONTARIO

WESTERN DISTRICT (492)

DISTRICT DE L'OUEST (492)

RESIDENCE - 1 - ON A RESERVE (OWN BAND) - DANS UNE RÉSERVE (PROPRE BANDE)  
 CDDE - 2 - ON A RESERVE (OTHER BAND) - DANS UNE RÉSERVE (AUTRE BANDE)  
 LEGEND - 3 - DN CROWN LAND (DWN BAND) - SUR UNE TERRE DE LA COURONNE (PROPRE BANDE)  
 - 4 - ON CROWN LAND (OTHER BAND) - SUR UNE TERRE DE LA COURONNE (AUTRE BANDE)  
 - 5 - ON CROWN LAND (NO BAND) - SUR UNE TERRE DE LA COURONNE (AUCUNE BANDE)  
 - 6 - OFF RESERVE - HORS D'UNE RÉSERVE

GROUP GROUPE	GROUP NO. NO. DE GROUPE	SEX SEXE	TOTAL	*** ON-DANS *** *** RESERVE ****		TOTAL 1+2	***** ON CROWN LAND ***** SUR UNE TERRE DE LA COURONNE			TOTAL 3+4+5	OFF-HORS RESERVE 6
				1	2		3	4	5		
SUMMER BEAVER	(492-241)	TDT	283		1	1	281			281	1
		M	155				155			155	
		F	128		1	1	126			126	1
WABAUSKANG	(492-156)	TDT	118	10	10	20					98
		M	62	8	4	12					50
		F	56	2	6	8					48
WABIGOON LAKE OJIBWAY NATION (492-157)	TOT		275	84	1	85					190
		M	133	45		45					88
		F	142	39	1	40					102
WASHAGAMIS BAY	(492-235)	TDT	158	98	6	104					54
		M	75	52	3	55					20
		F	83	46	3	49					34
WEBEQUIE	(492-240)	TDT	500				493			493	7
		M	266				263			263	3
		F	234				230			230	4
WHITEFISH BAY	(492-158)	TDT	691	503	17	520					171
		M	347	265	12	277					70
		F	344	238	5	243					101
WHITESAND	(492-190)	TOT	566		4	4	260			260	302
		M	285		2	2	139			139	144
		F	281		2	2	121			121	158
GENERAL LIST - LISTE GÉNÉRALE (492-826)	TOT		1								1
		M	1								1
		F									
RESPONSIBILITY CENTRE CENTRE DE RESPONSABILITÉ											
-----											
WESTERN DISTRICT (492)		TOT	19,563	8,911	470	9,381	1,530	48	50	1,628	8,554
		M	9,678	4,624	217	4,841	813	27	27	867	3,970
DISTRICT DE L'OUEST (492)		F	9,885	4,287	253	4,540	717	21	23	761	4,584

REGION 4 - ONTARIO  
RÉGION 4 - ONTARIO

RESIDENCE - 1 - ON A RESERVE (OWN BANO) - DANS UNE RÉSERVE (PROPRE BANO)  
 CODE - 2 - ON A RESERVE (OTHER BANO) - DANS UNE RÉSERVE (AUTRE BANO)  
 LEGEND - 3 - ON CROWN LAND (OWN BANO) - SUR UNE TERRE DE LA COURONNE (PROPRE BANO)  
 - 4 - ON CROWN LAND (OTHER BANO) - SUR UNE TERRE DE LA COURONNE (AUTRE BANO)  
 - 5 - ON CROWN LAND (NO BANO) - SUR UNE TERRE DE LA COURONNE (AUCUNE BANO)  
 - 6 - OFF RESERVE - HORS D'UNE RÉSERVE

SIOUX LOOKOUT DISTRICT (494)

DISTRICT DE SIOUX  
LOOKOUT (494)

GROUP GROUPE	GROUP NO. NO. DE GROUPE	SEX SEXE	TOTAL	*** ON-DANS *** *** RESERVE ****		TOTAL 1+2	***** ON CROWN LAND ***** SUR UNE TERRE DE LA COURONNE			TOTAL 3+4+5	OFF-HORS RESERVE 6
				1	2		3	4	5		
BEARSKIN LAKE	(494-207)	TOT	537	400	5	405					132
		M	256	199	2	201					55
		F	281	201	3	204					77
BIG TROUT LAKE	(494-209)	TOT	912	794	3	797					115
		M	432	384		384					48
		F	480	410	3	413					67
CARIBOU LAKE	(494-204)	TOT	619	564	1	565					54
		M	289	267	1	268					21
		F	330	297		297					33
CAT LAKE	(494-216)	TOT	421	415		415					6
		M	206	204		204					2
		F	215	211		211					4
DEER LAKE	(494-237)	TOT	653	568	26	594					59
		M	322	286	9	295					27
		F	331	282	17	299					32
FORT SEVERN	(494-215)	TOT	385	301	1	302					83
		M	181	143	1	144					37
		F	204	158		158					46
KASABONIKA LAKE	(494-210)	TOT	529	517		517					12
		M	258	250		250					8
		F	271	267		267					4
KEE-WAY-WIN	(494-325)	TOT	460		379	379					81
		M	217		175	175					42
		F	243		204	204					39
KINGFISHER	(494-212)	TOT	306	305		305					1
		M	158	157		157					1
		F	148	148		148					
LAC SEUL	(494-205)	TOT	1,785	585	28	613					1,172
		M	887	316	19	335					552
		F	898	269	9	278					620
MCDOWELL LAKE	(494-326)	TOT	20		6	6					14
		M	9		3	3					6
		F	11		3	3					8
MUSKRAT DAM LAKE	(494-213)	TOT	265	216	1	217					48
		M	122	106		106					16
		F	143	110	1	111					32





INDIAN REGISTER POPULATION BY SEX AND TYPE OF RESIDENCE BY GROUP, RESPONSIBILITY CENTRE AND REGION 31-12-1989 POPULATION DU REGISTRE DES INDIENS SELON LE SEXE ET LE TYPE DE RÉSIDENCE SELON LE GROUPE, LE CENTRE DE RESPONSABILITÉ ET LA RÉGION PAGE 28

REGION 4 - ONTARIO  
RÉGION 4 - ONTARIO


SIOUX LOOKOUT DISTRICT (494)

DISTRICT DE SIOUX  
LOOKOUT (494)

RESIDENCE - 1 - DN A RESERVE (OWN BAND) - DANS UNE RÉSERVE (PRDPRE BANDE)  
 COOE - 2 - DN A RESERVE (OTHER BAND) - DANS UNE RÉSERVE (AUTRE BANDE)  
 LEGENO - 3 - DN CRDWN LAND (DWN BAND) - SUR UNE TERRE DE LA COURONNE (PROPRE BANDE)  
 - 4 - ON CROWN LAND (OTHER BAND) - SUR UNE TERRE DE LA COURONNE (AUTRE BANDE)  
 - 5 - DN CROWN LAND (NO BAND) - SUR UNE TERRE DE LA COURONNE (AUCUNE BANDE)  
 - 6 - DFF RESERVE - HORS D'UNE RÉSERVE

GROUP GROUPE	GROUP NO. NO. DE GROUPE	SEX SEXE	TOTAL	*** ON-DANS **** *** RESERVE ****		TOTAL 1+2	***** ON CROWN LAND ***** SUR UNE TERRE DE LA COURONNE			TOTAL 3+4+5	OFF-HORS RESERVE 6
				1	2		3	4	5		
SIOUX LOOKOUT DISTRICT (494)		TOT	12,802	9,387	578	9,965	223	1	2	226	2,411
		M	6,175	4,694	266	4,960	111	1	1	113	1,102
DISTRICT DE SIOUX LOOKOUT (494)		F	6,427	4,693	312	5,005	112		1	113	1,309
REGION RÉGION											
-----											
4 - ONTARIO		TOT	107,862	55,303	1,587	56,890	1,917	63	64	2,044	48,928
- ONTARIO		M	51,934	27,993	724	28,717	1,015	35	32	1,082	22,135
		F	55,928	27,310	863	28,173	902	28	32	962	26,793





INDIAN REGISTER POPULATION BY SEX AND TYPE OF RESIDENCE BY GROUP, RESPONSIBILITY CENTRE AND REGION 31-12-1989 POPULATION DU REGISTRE DES INDIENS SELON LE SEXE ET LE TYPE DE RESIDENCE SELON LE GROUPE, LE CENTRE DE RESPONSABILITÉ ET LA RÉGION PAGE 29

REGION 5 - MANITOBA  
RÉGION 5 - MANITOBA

MANITOBA REGIONAL OFFICE (501)

BUREAU RÉGIONAL  
DU MANITOBA (501)

RESIDENCE - 1 - DN A RESERVE (DWN BAND) - DANS UNE RÉSERVE (PRDPRE BANDE)  
 CDDE - 2 - DN A RESERVE (DOTHER BAND) - DANS UNE RÉSERVE (AUTRE BANDE)  
 LEGEND - 3 - DN CRDWN LAND (DWN BAND) - SUR UNE TERRE DE LA CDURDNNE (PRDPRE BANDE)  
 - 4 - DN CRDWN LAND (DOTHER BAND) - SUR UNE TERRE DE LA CDURDNNE (AUTRE BANDE)  
 - 5 - DN CRDWN LAND (ND BAND) - SUR UNE TERRE DE LA CDURDNNE (AUCUNE BANDE)  
 - 6 - DFF RESERVE - HDRS D'UNE RÉSERVE

GROUP GROUPE	GROUP NO. NO. DE GROUPE	SEX SEXE	TOTAL	*** ON-DANS *** *** RESERVE ****		TOTAL 1+2	***** ON CROWN LAND ***** SUR UNE TERRE DE LA COURONNE			TOTAL 3+4+5	OFF-HORS RESERVE 6
				1	2		3	4	5		
BERENS RIVER	(501-266)	TOT	1,321	753	32	785					536
		M	665	401	11	412					253
		F	656	352	21	373					283
BIRDTAIL SIOUX	(501-284)	TOT	386	281	1	282					104
		M	183	140	1	141					42
		F	203	141		141					62
BLOODVEIN	(501-267)	TOT	662	345	69	414					248
		M	319	181	30	211					108
		F	343	164	39	203					140
BROKENHEAD	(501-261)	TOT	834	229	2	231					603
		M	425	135	1	136					289
		F	409	94	1	95					314
BUFFALO POINT FIRST NATION	(501-265)	TOT	66	29		29					37
		M	33	14		14					19
		F	33	15		15					18
CHEMAWAWIN FIRST NATION	(501-309)	TOT	682	498	23	521					161
		M	320	249	9	258					62
		F	362	249	14	263					99
CRANE RIVER	(501-279)	TOT	379	167		167					212
		M	188	82		82					106
		F	191	85		85					106
CROSS LAKE	(501-276)	TOT	3,313	2,394	38	2,432	3			3	878
		M	1,676	1,238	19	1,257					419
		F	1,637	1,156	19	1,175	3			3	459
DAKOTA PLAINS	(501-288)	TOT	197	114	4	118					79
		M	97	60		60					37
		F	100	54	4	58					42
DAKOTA TIPI	(501-295)	TOT	202	146	1	147					55
		M	117	90		90					27
		F	85	56	1	57					28
DAUPHIN RIVER	(501-316)	TOT	139	113		113					26
		M	70	61		61					9
		F	69	52		52					17
EBB AND FLOW	(501-280)	TOT	1,067	638	6	644					423
		M	513	335	3	338					175
		F	554	303	3	306					248

INDIAN REGISTER POPULATION BY SEX AND TYPE OF RESIDENCE BY GROUP, RESPONSIBILITY CENTRE AND REGION 31-12-1989 POPULATION DU REGISTRE DES INDIENS SELON LE SEXE ET LE TYPE DE RESIDENCE SELON LE GROUPE, LE CENTRE DE RESPONSABILITÉ ET LA RÉGION PAGE 30

REGION 5 - MANITOBA  
RÉGION 5 - MANITOBA

RESIDENCE - 1 - ON A RESERVE (DWN BANO) - DANS UNE RÉSERVE (PROPRE BANOE)  
CODE - 2 - ON A RESERVE (OTHER BANO) - DANS UNE RÉSERVE (AUTRE BANOE)  
LEGENO - 3 - ON CROWN LAND (OWN BANO) - SUR UNE TERRE DE LA COURONNE (PROPRE BANOE)  
- 4 - ON CROWN LAND (OTHER BANO) - SUR UNE TERRE DE LA COURONNE (AUTRE BANOE)  
- 5 - ON CROWN LAND (NO BANO) - SUR UNE TERRE DE LA COURONNE (AUCUNE BANOE)  
- 6 - OFF RESERVE - HORS D'UNE RÉSERVE

MANITOBA REGIONAL OFFICE (501)

BUREAU RÉGIONAL  
DU MANITOBA (501)

GROUP GROUPE	GROUP NO. NO. DE GROUPE	SEX SEXE	TOTAL	*** ON-DANS *** *** RESERVE ***		TOTAL 1+2	***** ON CROWN LAND ***** SUR UNE TERRE DE LA COURONNE			TOTAL 3+4+5	OFF-HORS RESERVE 6
				1	2		3	4	5		
FAIRFORD	(501-272)	TOT	1,396	879	5	884					512
		M	680	451	2	453					227
		F	716	428	3	431					285
FISHER RIVER	(501-264)	TOT	1,947	1,039	5	1,044					903
		M	990	537	2	539					451
		F	957	502	3	505					452
FORT ALEXANDER	(501-262)	TOT	3,852	1,970	1	1,971					1,881
		M	1,948	1,049	1	1,050					898
		F	1,904	921		921					983
GAMBLERS	(501-294)	TOT	83	25		25					58
		M	38	14		14					24
		F	45	11		11					34
GARDEN HILL	(501-297)	TOT	2,244	2,025	17	2,042					202
		M	1,162	1,060	8	1,068					94
		F	1,082	965	9	974					108
GOD'S LAKE	(501-296)	TOT	1,447	1,058	38	1,096					351
		M	730	552	15	567					163
		F	717	506	23	529					188
GOD'S RIVER	(501-302)	TOT	349	304	11	315					34
		M	176	151	5	156					20
		F	173	153	6	159					14
GRAND RAPIDS	(501-310)	TOT	563	298	48	346					217
		M	276	159	24	183					93
		F	287	139	24	163					124
HOLLOW WATER	(501-263)	TOT	710	393	2	395			40	40	275
		M	344	213	2	215			12	12	117
		F	366	180		180			28	28	158
INDIAN BIRCH	(501-324)	TOT	223	141	13	154					69
		M	118	78	6	84					34
		F	105	63	7	70					35
JACKHEAD	(501-268)	TOT	413	182	17	199					214
		M	208	103	7	110					98
		F	205	79	10	89					116
KEESEKOOWENIN	(501-286)	TOT	560	373	1	374					186
		M	268	192	1	193					75
		F	292	181		181					111

INDIAN REGISTER POPULATION BY SEX AND TYPE OF RESIDENCE BY GROUP, RESPONSIBILITY CENTRE AND REGION 31-12-1989 POPULATION DU REGISTRE DES INDIENS SELON LE SEXE ET LE TYPE DE RESIDENCE SELON LE GROUPE, LE CENTRE DE RESPONSABILITÉ ET LA RÉGION PAGE 31

REGION 5 - MANITOBA  
RÉGION 5 - MANITOBA

MANITOBA REGIONAL OFFICE (501)

BUREAU RÉGIONAL  
DU MANITOBA (501)

RESIDENCE - 1 - ON A RESERVE (OWN BANO) - DANS UNE RÉSERVE (PROPRE BANOE)  
 CDDE - 2 - DN A RESERVE (DOTHER BAND) - DANS UNE RÉSERVE (AUTRE BANDE)  
 LEGENO - 3 - ON CROWN LAND (DWN BANO) - SUR UNE TERRE DE LA COURONNE (PROPRE BANDE)  
 - 4 - DN CRDWN LAND (OTHER BAND) - SUR UNE TERRE DE LA COURONNE (AUTRE BANDE)  
 - 5 - DN CROWN LAND (NO BANO) - SUR UNE TERRE DE LA COURONNE (AUCUNE BANOE)  
 - 6 - DFF RESERVE - HORS D'UNE RÉSERVE

GROUP GROUPE	GROUP NO. NO. DE GROUPE	SEX SEXE	TOTAL	*** ON-DANS **** *** RESERVE ****		TOTAL 1+2	***** ON CROWN LAND ***** SUR UNE TERRE DE LA COURONNE			TOTAL 3+4+5	OFF-HORS RESERVE 6
				1	2		3	4	5		
LAKE MANITOBA	(501-271)	TOT	894	584		584					310
		M	457	305		305					152
		F	437	279		279					158
LAKE ST. MARTIN	(501-275)	TOT	1,186	714	15	729					457
		M	558	355	6	361					197
		F	628	359	9	368					260
LITTLE BLACK RIVER	(501-260)	TOT	475	236	20	256					219
		M	237	136	6	142					95
		F	238	100	14	114					124
LITTLE GRAND RAPIDS	(501-270)	TOT	1,147	923	23	946					201
		M	609	500	11	511					98
		F	538	423	12	435					103
LITTLE SASKATCHEWAN	(501-274)	TOT	562	303	4	307					255
		M	279	151	3	154					125
		F	283	152	1	153					130
LONG PLAIN	(501-287)	TOT	1,516	758		758					758
		M	727	381		381					346
		F	789	377		377					412
MOOSE LAKE	(501-312)	TOT	611	488	4	492					119
		M	290	234		234					56
		F	321	254	4	258					63
NORWAY HOUSE	(501-278)	TOT	3,633	2,709	53	2,762					871
		M	1,780	1,369	19	1,388					392
		F	1,853	1,340	34	1,374					479
OAK LAKE	(501-289)	TOT	447	265	17	282					165
		M	217	130	13	143					74
		F	230	135	4	139					91
OXFORD HOUSE	(501-301)	TOT	1,487	1,279	41	1,320					167
		M	766	686	13	699					67
		F	721	593	28	621					100
PEGUIS	(501-269)	TOT	4,225	1,934	23	1,957					2,268
		M	2,125	1,040	10	1,050					1,075
		F	2,100	894	13	907					1,193
PINE CREEK	(501-282)	TOT	1,154	402	11	413			25	25	716
		M	563	211	5	216			11	11	336
		F	591	191	6	197			14	14	380



INDIAN REGISTER POPULATION BY SEX AND TYPE OF RESIDENCE BY GROUP, RESPONSIBILITY CENTRE AND REGION 31-12-1989 POPULATION DU REGISTRE DES INDIENS SELON LE SEXE ET LE TYPE DE RESIDENCE SELON LE GROUPE, LE CENTRE DE RESPONSABILITÉ ET LA RÉGION PAGE 32

REGION 5 - MANITOBA  
RÉGION 5 - MANITOBA

MANITOBA REGIONAL OFFICE (501)

BUREAU RÉGIONAL  
DU MANITOBA (501)

RESIDENCE - 1 - ON A RESERVE (OWN BAND) - DANS UNE RÉSERVE (PROPRE BANDE)  
CODE - 2 - ON A RESERVE (OTHER BAND) - DANS UNE RÉSERVE (AUTRE BANDE)  
LEGEND - 3 - ON CROWN LAND (OWN BAND) - SUR UNE TERRE DE LA COURONNE (PROPRE BANDE)  
- 4 - ON CROWN LAND (OTHER BAND) - SUR UNE TERRE DE LA COURONNE (AUTRE BANDE)  
- 5 - ON CROWN LAND (NO BAND) - SUR UNE TERRE DE LA COURONNE (AUCUNE BANDE)  
- 6 - OFF RESERVE - HORS D'UNE RÉSERVE

GROUP GROUPE	GROUP NO. NO. DE GROUPE	SEX SEXE	TOTAL	*** ON-DANS *** *** RESERVE ****		TOTAL 1+2	***** ON CROWN LAND ***** SUR UNE TERRE DE LA COURONNE			TOTAL 3+4+5	OFF-HORS RESERVE 6
				1	2		3	4	5		
POPLAR RIVER FIRST NATION (501-277)		TOT	752	661	9	670					82
		M	381	346	2	348					33
		F	371	315	7	322					49
RED SUCKER LAKE (501-300)		TOT	463	449		449					14
		M	238	232		232					6
		F	225	217		217					8
ROLLING RIVER (501-291)		TOT	519	293		293					226
		M	255	149		149					106
		F	264	144		144					120
ROSEAU RIVER (501-273)		TOT	1,265	718	1	719					546
		M	638	379		379					259
		F	627	339	1	340					287
SANDY BAY (501-283)		TOT	2,913	2,051		2,051					862
		M	1,497	1,078		1,078					419
		F	1,416	973		973					443
SHOAL RIVER (501-314)		TOT	912	475	30	505					407
		M	465	253	10	263					202
		F	447	222	20	242					205
SIOUX VALLEY (501-290)		TOT	1,502	887	16	903					599
		M	745	468	10	478					267
		F	757	419	6	425					332
ST. THERESA POINT (501-298)		TOT	1,937	1,829	5	1,834					103
		M	965	915	3	918					47
		F	972	914	2	916					56
SWAN LAKE (501-293)		TOT	798	239	13	252					546
		M	357	122	5	127					230
		F	441	117	8	125					316
THE PAS (501-315)		TOT	2,309	1,781	1	1,782					527
		M	1,166	923	1	924					242
		F	1,143	858		858					285
VALLEY RIVER (501-292)		TOT	727	330		330					397
		M	334	158		158					176
		F	393	172		172					221
WASAGAMACK (501-299)		TOT	811	760	6	766					45
		M	401	381	3	384					17
		F	410	379	3	382					28



INDIAN REGISTER POPULATION BY SEX AND TYPE OF RESIDENCE BY GROUP, RESPONSIBILITY CENTRE AND REGION 31-12-1989 POPULATION DU REGISTRE DES INDIENS SELON LE SEXE ET LE TYPE DE RESIDENCE SELON LE GROUPE, LE CENTRE DE RESPONSABILITÉ ET LA RÉGION PAGE 34

REGION 5 - MANITOBA  
RÉGION 5 - MANITOBA

RESIDENCE - 1 - ON A RESERVE (OWN BANO) - DANS UNE RÉSERVE (PROPRE BANOE)  
 COOE - 2 - ON A RESERVE (OTHER BANO) - DANS UNE RÉSERVE (AUTRE BANOE)  
 LEGENO - 3 - ON CROWN LAND (OWN BANO) - SUR UNE TERRE DE LA COURONNE (PROPRE BANDE)  
 - 4 - ON CROWN LAND (OTHER BANO) - SUR UNE TERRE DE LA COURONNE (AUTRE BANDE)  
 - 5 - ON CROWN LAND (NO BANO) - SUR UNE TERRE DE LA COURONNE (AUCUNE BANOE)  
 - 6 - OFF RESERVE - HORS O'UNE RÉSERVE

THOMPSON AREA ADVISORY CENTRE (578)  
CENTRE CONSULTATIF DU SECTEUR DE THOMPSON (578)

GROUP GROUPE	GROUP NO. NO. DE GROUPE	SEX SEXE	TOTAL	*** ON-DANS *** *** RESERVE ****		TOTAL 1+2	***** ON CROWN LAND ***** SUR UNE TERRE DE LA COURONNE			TOTAL 3+4+5	OFF-HORS RESERVE 6
				1	2		3	4	5		
BARREN LANDS	(578-308)	TOT	482	286	2	288			28	28	166
		M	235	149	1	150			15	15	70
		F	247	137	1	138			13	13	96
FORT CHURCHILL	(578-303)	TOT	500	237	1	238					262
		M	244	132	1	133					111
		F	256	105		105					151
FOX LAKE	(578-305)	TOT	552	136	1	137	151			151	264
		M	264	74		74	71			71	119
		F	288	62	1	63	80			80	145
MATHIAS COLOMB	(578-311)	TOT	1,753	1,323	40	1,363			149	149	241
		M	933	726	17	743			84	84	106
		F	820	597	23	620			65	65	135
NELSON HOUSE	(578-313)	TOT	2,795	1,355	5	1,360			636	636	799
		M	1,384	716	3	719			333	333	332
		F	1,411	639	2	641			303	303	467
NORTHLANDS	(578-317)	TOT	617	549		549	2			2	66
		M	329	297		297	1			1	31
		F	288	252		252	1			1	35
SHAMATTAWA FIRST NATION (578-307)	(578-307)	TOT	730	679		679					51
		M	386	360		360					26
		F	344	319		319					25
SPLIT LAKE CREE, FIRST NATION (578-306)	(578-306)	TOT	1,800	1,269	4	1,273		3		3	524
		M	911	628	2	630		3		3	278
		F	889	641	2	643					246
WAR LAKE	(578-323)	TOT	141		2	2	126			126	13
		M	69		1	1	62			62	6
		F	72		1	1	64			64	7
YORK FACTORY	(578-304)	TOT	600		19	19	259	3		262	319
		M	292		7	7	133	1		134	151
		F	308		12	12	126	2		128	168
RESPONSIBILITY CENTRE CENTRE DE RESPONSABILITÉ											
-----											
THOMPSON AREA ADVISORY CENTRE (578) CENTRE CONSULTATIF DU SECTEUR DE THOMPSON (578)	(578)	TOT	9,970	5,834	74	5,908	538	6	813	1,357	2,705
		M	5,047	3,082	32	3,114	267	4	432	703	1,230
		F	4,923	2,752	42	2,794	271	2	381	654	1,475




REGION 5 - MANITOBA  
RÉGION 5 - MANITOBA

RESIDENCE - 1 - DN A RESERVE (DWN BANO) - OANS UNE RÉSERVE (PRDPRE BANOE)  
CODE - 2 - DN A RESERVE (DOTHER BAND) - OANS UNE RÉSERVE (AUTRE BANDE)  
LEGEND - 3 - ON CROWN LAND (OWN BANO) - SUR UNE TERRE DE LA COURONNE (PROPRE BANOE)  
- 4 - DN CRDWN LAND (DOTHER BAND) - SUR UNE TERRE DE LA CDURONNE (AUTRE BANDE)  
- 5 - ON CROWN LAND (NO BAND) - SUR UNE TERRE DE LA COURONNE (AUCUNE BANDE)  
- 6 - OFF RESERVE - HORS D'UNE RÉSERVE

THOMPSON AREA ADVISORY CENTRE  
(578)  
CENTRE CONSULTATIF DU SECTEUR  
DE THOMPSON (578)

GROUP GROUPE	GROUP NO. NO. DE GROUPE	SEX SEXE	TOTAL	*** ON-DANS *** *** RESERVE ****		TOTAL 1+2	***** ON CROWN LAND ***** SUR UNE TERRE DE LA COURONNE			TOTAL 3+4+5	OFF-HORS RESERVE 6
				1	2		3	4	5		
REGION RÉGION											
5 - MANITOBA		TOT	67,092	42,510	711	43,221	541	6	878	1,425	22,446
- MANITOBA		M	33,578	22,170	302	22,472	267	4	455	726	10,380
		F	33,514	20,340	409	20,749	274	2	423	699	12,066







REGION 6 - SASKATCHEWAN  
RÉGION 6 - SASKATCHEWAN

RESIDENCE - 1 - ON A RESERVE (OWN BAND) - DANS UNE RÉSERVE (PROPRE BANDE)  
 CDDE - 2 - DN A RESERVE (DOTHER BAND) - DANS UNE RÉSERVE (AUTRE BANDE)  
 LEGEND - 3 - ON CRDWN LAND (DWN BAND) - SUR UNE TERRE DE LA CDURDNNE (PROPRE BANDE)  
 - 4 - DN CRDWN LAND (OTHER BAND) - SUR UNE TERRE DE LA CDURDNNE (AUTRE BANDE)  
 - 5 - ON CROWN LAND (NO BANO) - SUR UNE TERRE DE LA COURONNE (AUCUNE BANDE)  
 - 6 - OFF RESERVE - HDRS D'UNE RÉSERVE

NORTH BATTLEFORD DISTRICT (671)  
DISTRICT DE NORTH BATTLEFORD (671)

GROUP GROUPE	GROUP NO. NO. DE GROUPE	SEX SEXE	TOTAL	*** ON-DANS *** *** RESERVE ****		TOTAL 1+2	***** ON CROWN LAND ***** SUR UNE TERRE DE LA COURONNE			TOTAL 3+4+5	OFF-HORS RESERVE 6
				1	2		3	4	5		
NORTH BATTLEFORD DISTRICT (671)		TOT	10,286	4,654	42	4,696					5,590
		M	5,050	2,486	25	2,511					2,539
DISTRICT DE NORTH BATTLEFORD (671)		F	5,236	2,168	17	2,185					3,051

REGION 6 - SASKATCHEWAN  
RÉGION 6 - SASKATCHEWAN

PRINCE ALBERT DISTRICT (672)

DISTRICT DE PRINCE ALBERT  
(672)

RESIDENCE - 1 - ON A RESERVE (OWN BAND) - DANS UNE RÉSERVE (PROPRE BANDE)  
 COOE - 2 - ON A RESERVE (OTHER BAND) - DANS UNE RÉSERVE (AUTRE BANDE)  
 LEGEND - 3 - ON CROWN LAND (OWN BAND) - SUR UNE TERRE DE LA COURONNE (PROPRE BANDE)  
 - 4 - ON CROWN LAND (OTHER BAND) - SUR UNE TERRE DE LA COURONNE (AUTRE BANDE)  
 - 5 - ON CROWN LAND (NO BAND) - SUR UNE TERRE DE LA COURONNE (AUCUNE BANDE)  
 - 6 - OFF RESERVE - HORS D'UNE RÉSERVE

GROUP GROUPE	GROUP NO. NO. DE GROUPE	SEX SEXE	TOTAL	*** ON-DANS *** *** RESERVE ****		TOTAL 1+2	***** ON CROWN LAND ***** SUR UNE TERRE DE LA COURONNE			TOTAL 3+4+5	OFF-HORS RESERVE 6
				1	2		3	4	5		
BLACK LAKE	(672-359)	TOT	1,109	953	2	955					154
		M	559	488	2	490					69
		F	550	465		465					85
CUMBERLAND HOUSE	(672-350)	TOT	561	265	3	268					293
		M	294	134	1	135					159
		F	267	131	2	133					134
FOND DU LAC	(672-351)	TOT	1,110	682	1	683					427
		M	557	341		341					216
		F	553	341	1	342					211
HATCHET LAKE	(672-352)	TOT	722	592		592					130
		M	366	304		304					62
		F	356	288		288					68
JAMES SMITH	(672-370)	TOT	1,817	1,203	26	1,229					588
		M	918	632	9	641					275
		F	901	571	17	588					313
LAC LA RONGE	(672-353)	TOT	4,380	3,095	5	3,100	121			121	1,159
		M	2,174	1,580	2	1,582	56			56	536
		F	2,206	1,515	3	1,518	65			65	623
PETER BALLANTYNE	(672-355)	TOT	3,895	2,107	16	2,123	770			770	1,002
		M	1,931	1,065	8	1,073	390			390	468
		F	1,964	1,042	8	1,050	380			380	534
RED EARTH	(672-356)	TOT	722	627		627					95
		M	368	318		318					50
		F	354	309		309					45
SHOAL LAKE OF THE CREE NATION (672-357)	(672-357)	TOT	444	411		411					33
		M	218	200		200					18
		F	226	211		211					15
STURGEON LAKE	(672-360)	TOT	1,435	1,086	7	1,093					342
		M	730	575	3	578					152
		F	705	511	4	515					190
WHPETON	(672-358)	TOT	196	133	10	143					53
		M	89	61	5	66					23
		F	107	72	5	77					30
WILLIAM CHARLES	(672-354)	TOT	1,818	1,157	7	1,164	153			153	501
		M	920	612	2	614	82			82	224
		F	898	545	5	550	71			71	277



REGION 6 - SASKATCHEWAN  
 RÉGION 6 - SASKATCHEWAN  
 PRINCE ALBERT DISTRICT (672)  
 DISTRICT DE PRINCE ALBERT (672)

RESIDENCE - 1 - DN A RESERVE (DWN BAND) - DANS UNE RÉSERVE (PRDPRE BANDE)  
 CDDE - 2 - DN A RESERVE (DOTHER BAND) - DANS UNE RÉSERVE (AUTRE BANDE)  
 LEGEND - 3 - DN CRDWN LAND (DWN BAND) - SUR UNE TERRE DE LA CDURDNNE (PRDPRE BANDE)  
 - 4 - DN CRDWN LAND (DOTHER BAND) - SUR UNE TERRE DE LA CDURDNNE (AUTRE BANDE)  
 - 5 - DN CRDWN LAND (ND BAND) - SUR UNE TERRE DE LA CDURDNNE (AUCUNE BANDE)  
 - 6 - DFF RESERVE - HDRS D'UNE RÉSERVE

GROUP GROUPE	GROUP NO. NO. DE GROUPE	SEX SEXE	TOTAL	*** ON-DANS *** *** RESERVE ****		TOTAL 1+2	***** ON CROWN LAND ***** SUR UNE TERRE DE LA COURONNE			TOTAL 3+4+5	OFF-HORS RESERVE 6
				1	2		3	4	5		
RESPONSIBILITY CENTRE CENTRE DE RESPONSABILITÉ											
-----											
PRINCE ALBERT DISTRICT (672)											
		TDT	18,209	12,311	77	12,388	1,044			1,044	4,777
		M	9,122	6,310	32	6,342	528			528	2,252
		F	9,087	6,001	45	6,046	516			516	2,525

REGION 6 - SASKATCHEWAN  
RÉGION 6 - SASKATCHEWAN

YORKTON DISTRICT (673)

DISTRICT DE YORKTON (673)

RESIDENCE - 1 - ON A RESERVE (OWN BAND) - DANS UNE RÉSERVE (PROPRE BANDE)  
CODE - 2 - ON A RESERVE (OTHER BAND) - DANS UNE RÉSERVE (AUTRE BANDE)  
LEGENO - 3 - ON CROWN LAND (OWN BAND) - SUR UNE TERRE DE LA COURONNE (PROPRE BANDE)  
- 4 - ON CROWN LAND (OTHER BAND) - SUR UNE TERRE DE LA COURONNE (AUTRE BANDE)  
- 5 - ON CROWN LAND (NO BAND) - SUR UNE TERRE DE LA COURONNE (AUCUNE BANDE)  
- 6 - OFF RESERVE - HORS D'UNE RÉSERVE

GROUP GROUPE	GROUP NO. NO. DE GROUPE	SEX SEXE	TOTAL	*** ON-DANS *** *** RESERVE ****		TOTAL 1+2	***** ON CROWN LAND ***** SUR UNE TERRE DE LA COURONNE			TOTAL 3+4+5	OFF-HORS RESERVE 6
				1	2		3	4	5		
COTE	(673-366)	TOT	1,959	550	7	557					1,402
		M	953	308	4	312					641
		F	1,006	242	3	245					761
COWESSESS	(673-361)	TOT	2,075	638	1	639					1,436
		M	964	330		330					634
		F	1,111	308	1	309					802
KAHKEWISTAHAW	(673-362)	TOT	919	337		337					582
		M	457	170		170					287
		F	462	167		167					295
KEESECKOOSE	(673-367)	TOT	1,214	432		432					782
		M	584	223		223					361
		F	630	209		209					421
KEY	(673-368)	TOT	708	118		118					590
		M	331	63		63					268
		F	377	55		55					322
OCHAPOWACE	(673-363)	TOT	838	444		444					394
		M	421	236		236					185
		F	417	208		208					209
SAKIMAY	(673-364)	TOT	919	210		210					709
		M	440	115		115					325
		F	479	95		95					384
WHITE BEAR	(673-365)	TOT	1,748	791		791					957
		M	838	400		400					438
		F	910	391		391					519
RESPONSIBILITY CENTRE CENTRE DE RESPONSABILITÉ											
-----											
YORKTON DISTRICT (673)		TOT	10,380	3,520	8	3,528					6,852
		M	4,988	1,845	4	1,849					3,139
DISTRICT DE YORKTON (673)		F	5,392	1,675	4	1,679					3,713

INDIAN REGISTER POPULATION BY SEX AND TYPE OF RESIDENCE BY GROUP, RESPONSIBILITY CENTRE AND REGION 31-12-1989 POPULATION DU REGISTRE DES INDIENS SELON LE SEXE ET LE TYPE DE RÉSIDENCE SELON LE GROUPE, LE CENTRE DE RESPONSABILITÉ ET LA RÉGION PAGE 41

REGION 6 - SASKATCHEWAN  
RÉGION 6 - SASKATCHEWAN

RESIDENCE - 1 - ON A RESERVE (OWN BANO) - DANS UNE RÉSERVE (PROPRE BANDE)  
 CDDÉ - 2 - DN A RESERVE (D'THER BAND) - DANS UNE RÉSERVE (AUTRE BANDE)  
 LEGEND - 3 - DN CROWN LAND (DWN BAND) - SUR UNE TERRE DE LA COURDNNE (PROPRE BANDE)  
 - 4 - ON CRDWN LANO (OTHER BAND) - SUR UNE TERRE DE LA COURDNNE (AUTRE BANDE)  
 - 5 - DN CRDWN LAND (NO BAND) - SUR UNE TERRE DE LA CDURDNNE (AUCUNE BANDE)  
 - 6 - OFF RESERVE - HDRS D'UNE RÉSERVE

SASKATOON DISTRICT (674)

DISTRICT DE SASKATOON (674)

GROUP GROUPE	GROUP NO. NO. DE GROUPE	SEX SEXE	TOTAL	*** ON-DANS *** *** RESERVE ****		TOTAL 1+2	***** ON CROWN LAND ***** SUR UNE TERRE DE LA COURONNE			TOTAL 3+4+5	OFF-HORS RESERVE 6
				1	2		3	4	5		
BEARDY'S AND OKEMASIS (674-369)		TDT	1,786	800	32	832					954
		M	878	429	13	442					436
		F	908	371	19	390					518
JOHN SMITH (674-371)		TOT	810	320	7	327					483
		M	388	174	2	176					212
		F	422	146	5	151					271
KINISTIN (674-377)		TDT	586	211	36	247					339
		M	302	124	15	139					163
		F	284	87	21	108					176
MISTAWASIS (674-374)		TDT	1,377	574	53	627					750
		M	675	290	27	317					358
		F	702	284	26	310					392
MOOSE WOODS (674-372)		TOT	273	151	5	156					117
		M	125	78	2	80					45
		F	148	73	3	76					72
MUSKEG LAKE (674-375)		TDT	979	333	23	356					623
		M	476	183	8	191					285
		F	503	150	15	165					338
ONE ARROW (674-373)		TOT	842	189	52	241					601
		M	405	92	22	114					291
		F	437	97	30	127					310
YELLOWQUILL (674-376)		TOT	1,658	478	66	544					1,114
		M	808	261	30	291					517
		F	850	217	36	253					597
RESPONSIBILITY CENTRE CENTRE DE RESPONSABILITÉ											
-----											
SASKATOON DISTRICT (674)		TOT	8,311	3,056	274	3,330					4,981
		M	4,057	1,631	119	1,750					2,307
DISTRICT DE SASKATOON (674)		F	4,254	1,425	155	1,580					2,674



REGION 6 - SASKATCHEWAN  
RÉGION 6 - SASKATCHEWAN

RESIDENCE - 1 - ON A RESERVE (OWN BANO) - DANS UNE RÉSERVE (PROPRE BANOE)  
 COOE - 2 - ON A RESERVE (OTHER BANO) - DANS UNE RÉSERVE (AUTRE BANOE)  
 LEGENO - 3 - ON CROWN LAND (OWN BANO) - SUR UNE TERRE DE LA COURONNE (PROPRE BANOE)  
 - 4 - ON CROWN LAND (OTHER BANO) - SUR UNE TERRE DE LA COURONNE (AUTRE BANOE)  
 - 5 - ON CROWN LAND (NO BANO) - SUR UNE TERRE DE LA COURONNE (AUCUNE BANOE)  
 - 6 - OFF RESERVE - HORS D'UNE RÉSERVE

TOUCHWOOD-FILE HILLS  
QU'APPELLE DISTRICT (675)  
DISTRICT DE TOUCHWOOD-  
FILE HILLS-QU'APPELLE (675)

GROUP GROUPE	GROUP NO. NO. DE GROUPE	SEX SEXE	TOTAL	*** ON-DANS *** *** RESERVE ****		TOTAL 1+2	***** ON CROWN LAND ***** SUR UNE TERRE DE LA COURONNE			TOTAL 3+4+5	OFF-HORS RESERVE 6
				1	2		3	4	5		
CARRY THE KETTLE	(675-378)	TOT	1,425	614	8	622					803
		M	685	325	6	331					354
		F	740	289	2	291					449
DAY STAR	(675-389)	TOT	320	128	7	135					185
		M	172	77	4	81					91
		F	148	51	3	54					94
FISHING LAKE	(675-390)	TOT	922	218	53	271					651
		M	455	125	25	150					305
		F	467	93	28	121					346
GORDON	(675-391)	TOT	1,863	940	36	976					887
		M	959	508	15	523					436
		F	904	432	21	453					451
LITTLE BLACK BEAR	(675-379)	TOT	289	111	13	124					165
		M	144	64	5	69					75
		F	145	47	8	55					90
MUSCOWPETUNG	(675-381)	TOT	810	207	46	253					557
		M	384	123	20	143					241
		F	426	84	26	110					316
MUSKOWEKWAN	(675-392)	TOT	858	324	26	350					508
		M	432	173	14	187					245
		F	426	151	12	163					263
NIKANEET	(675-380)	TOT	228	98		98					130
		M	112	57		57					55
		F	116	41		41					75
OKANESE	(675-382)	TOT	337	127	9	136					201
		M	160	67	2	69					91
		F	177	60	7	67					110
PASQUA	(675-383)	TOT	1,052	408	14	422					630
		M	523	233	8	241					282
		F	529	175	6	181					348
PEEPEEKISIS	(675-384)	TOT	1,522	437	5	442					1,080
		M	746	250	4	254					492
		F	776	187	1	188					588
PIAPOT	(675-385)	TOT	1,188	374	26	400					788
		M	596	207	11	218					378
		F	592	167	15	182					410



INDIAN REGISTER POPULATION BY SEX AND TYPE OF RESIDENCE BY GROUP, RESPONSIBILITY CENTRE AND REGION 31-12-1989 POPULATION DU REGISTRE DES INDIENS SELON LE SEXE ET LE TYPE DE RÉSIDENCE SELON LE GROUPE, LE CENTRE DE RESPONSABILITÉ ET LA RÉGION PAGE 43

REGION 6 - SASKATCHEWAN  
RÉGION 6 - SASKATCHEWAN

RESIDENCE - 1 - ON A RESERVE (OWN BANO) - DANS UNE RÉSERVE (PROPRE BANOE)  
COOE - 2 - ON A RESERVE (OTHER BANO) - DANS UNE RÉSERVE (AUTRE BANOE)  
LEGENO - 3 - ON CROWN LAND (OWN BANO) - SUR UNE TERRE DE LA COURONNE (PROPRE BANOE)  
- 4 - ON CROWN LAND (OTHER BANO) - SUR UNE TERRE DE LA COURONNE (AUTRE BANOE)  
- 5 - ON CROWN LAND (NO BANO) - SUR UNE TERRE DE LA COURONNE (AUCUNE BANOE)  
- 6 - OFF RESERVE - HORS D'UNE RÉSERVE

TOUCHWOOD-FILE HILLS  
QU'APPELLE DISTRICT (675)  
DISTRICT DE TOUCHWOOD-  
FILE HILLS-QU'APPELLE (675)

GROUP GROUPE	GROUP NO. NO. DE GROUPE	SEX SEXE	TOTAL	*** ON-DANS *** *** RESERVE ****		TOTAL 1+2	***** ON CROWN LAND ***** SUR UNE TERRE DE LA COURONNE			TOTAL 3+4+5	OFF-HORS RESERVE 6
				1	2		3	4	5		
POORMAN	(675-393)	TOT	1,561	578	18	596					965
		M	786	308	8	316					470
		F	775	270	10	280					495
STANDING BUFFALO	(675-386)	TOT	796	345	7	352					444
		M	382	183	3	186					196
		F	414	162	4	166					248
STAR BLANKET	(675-387)	TOT	316	148	13	161					155
		M	148	77	5	82					66
		F	168	71	8	79					89
WOOD MOUNTAIN	(675-388)	TOT	127	16		16					111
		M	63	11		11					52
		F	64	5		5					59
RESPONSIBILITY CENTRE CENTRE DE RESPONSABILITÉ											
-----											
TOUCHWOOD-FILE HILLS QU'APPELLE DISTRICT (675) DISTRICT DE TOUCHWOOD- FILE HILLS-QU'APPELLE (675)		TOT	13,614	5,073	281	5,354					8,260
		M	6,747	2,788	130	2,918					3,829
		F	6,867	2,285	151	2,436					4,431

REGION 6 - SASKATCHEWAN  
RÉGION 6 - SASKATCHEWAN

MEADOW LAKE DISTRICT (676)

DISTRICT DE MEADOW LAKE (676)

RESIDENCE - 1 - ON A RESERVE (OWN BANO) - OANS UNE RÉSERVE (PROPRE BANOE)  
 COOE - 2 - ON A RESERVE (OTHER BANO) - OANS UNE RÉSERVE (AUTRE BANOE)  
 LEGENO - 3 - ON CROWN LAND (OWN BANO) - SUR UNE TERRE DE LA COURONNE (PROPRE BANOE)  
 - 4 - ON CROWN LAND (OTHER BANO) - SUR UNE TERRE DE LA COURONNE (AUTRE BANOE)  
 - 5 - ON CROWN LAND (NO BANO) - SUR UNE TERRE DE LA COURONNE (AUCUNE BANOE)  
 - 6 - OFF RESERVE - HORS D'UNE RÉSERVE

GROUP GROUPE	GROUP NO. NO. DE GROUPE	SEX SEXE	TOTAL	*** ON-DANS *** *** RESERVE ****		TOTAL 1+2	***** ON CROWN LAND ***** SUR UNE TERRE DE LA COURONNE			TOTAL 3+4+5	OFF-HRS RESERVE 6
				1	2		3	4	5		
BIG C	(676-401)	TOT	624	355	8	363			26	26	235
		M	314	189	4	193			13	13	108
		F	310	166	4	170			13	13	127
BUFFALO RIVER	(676-398)	TOT	693	454	6	460					233
		M	338	241	2	243					95
		F	355	213	4	217					138
CANOE LAKE	(676-394)	TOT	958	403	12	415					543
		M	486	219	2	221					265
		F	472	184	10	194					278
ENGLISH RIVER	(676-400)	TOT	805	480	10	490					315
		M	409	252	6	258					151
		F	396	228	4	232					164
FLYING DUST	(676-395)	TOT	578	271	23	294					284
		M	269	145	10	155					114
		F	309	126	13	139					170
ISLAND LAKE	(676-397)	TOT	628	441	121	562					66
		M	312	230	51	281					31
		F	316	211	70	281					35
JOSEPH BIGHEAD	(676-399)	TOT	503	363	62	425					78
		M	233	173	24	197					36
		F	270	190	38	228					42
MAKWA SAHGAIEHCAN	(676-396)	TOT	791	499	70	569					222
		M	416	264	32	296					120
		F	375	235	38	273					102
TURNOR LAKE	(676-403)	TOT	275	194		194					81
		M	137	104		104					33
		F	138	90		90					48
WATERHEN LAKE	(676-402)	TOT	1,054	486	55	541					513
		M	496	250	19	269					227
		F	558	236	36	272					286
RESPONSIBILITY CENTRE CENTRE DE RESPONSABILITÉ											
-----											
MEADOW LAKE DISTRICT (676)			TOT	6,909	3,946	367	4,313		26	26	2,570
			M	3,410	2,067	150	2,217		13	13	1,180
DISTRICT DE MEADOW LAKE (676)			F	3,499	1,879	217	2,096		13	13	1,390


REGION 6 - SASKATCHEWAN  
RÉGION 6 - SASKATCHEWAN

SHELLBROOK DISTRICT (677)

DISTRICT DE SHELLBROOK (677)

RESIDENCE - 1 - DN A RESERVE (OWN BAND) - DANS UNE RÉSERVE (PRDPRE BANDE)  
 CODE - 2 - ON A RESERVE (DOTHER BAND) - DANS UNE RÉSERVE (AUTRE BANDE)  
 LEGEND - 3 - ON CRDWN LAND (DWN BAND) - SUR UNE TERRE DE LA CDURDNNE (PRDPRE BANDE)  
 - 4 - ON CROWN LAND (OTHER BANO) - SUR UNE TERRE DE LA CDURDNNE (AUTRE BANDE)  
 - 5 - ON CROWN LAND (ND BANO) - SUR UNE TERRE DE LA COURDNNE (AUCUNE BANDE)  
 - 6 - OFF RESERVE - HDRS D'UNE RÉSERVE

GROUP GROUPE	GROUP NO. NO. DE GROUPE	SEX SEXE	TOTAL	*** ON-DANS **** *** RESERVE ****		TOTAL 1+2	***** ON CROWN LAND ***** SUR UNE TERRE DE LA COURONNE			TOTAL 3+4+5	OFF-HORS RESERVE 6
				1	2		3	4	5		
AHTAHKAKOOP	(677-406)	TDT	1,788	968	64	1,032					756
		M	895	519	21	540					355
		F	893	449	43	492					401
BIG RIVER	(677-404)	TOT	1,635	1,126	167	1,293			6	6	336
		M	813	603	73	676					137
		F	822	523	94	617			6	6	199
PELICAN LAKE	(677-405)	TDT	626	427	95	522					104
		M	323	229	49	278					45
		F	303	198	46	244					59
WITCHEKAN LAKE	(677-407)	TDT	353	199	64	263					90
		M	180	112	32	144					36
		F	173	87	32	119					54
RESPONSIBILITY CENTRE CENTRE DE RESPONSABILITÉ											
SHELLBROOK DISTRICT (677)	DISTRICT DE SHELLBROOK (677)	TDT	4,402	2,720	390	3,110			6	6	1,286
		M	2,211	1,463	175	1,638					573
		F	2,191	1,257	215	1,472			6	6	713
REGION RÉGION											
6 - SASKATCHEWAN - SASKATCHEWAN		TDT	72,111	35,280	1,439	36,719	1,044		32	1,076	34,316
		M	35,585	18,590	635	19,225	528		13	541	15,819
		F	36,526	16,690	804	17,494	516		19	535	18,497





REGION 7 - ALBERTA  
RÉGION 7 - ALBERTA

ALBERTA REGIONAL OFFICE (700)

BUREAU RÉGIONAL DE L'ALBERTA (700)

RESIDENCE - 1 - ON A RESERVE (OWN BANDO) - DANS UNE RÉSERVE (PROPRE BANDO)  
 COOE - 2 - ON A RESERVE (OTHER BANDO) - DANS UNE RÉSERVE (AUTRE BANDO)  
 LEGENO - 3 - ON CROWN LAND (OWN BANDO) - SUR UNE TERRE DE LA COURONNE (PROPRE BANDO)  
 - 4 - ON CROWN LAND (OTHER BANDO) - SUR UNE TERRE DE LA COURONNE (AUTRE BANDO)  
 - 5 - ON CROWN LAND (NO BANDO) - SUR UNE TERRE DE LA COURONNE (AUCUNE BANDO)  
 - 6 - OFF RESERVE - HORS D'UNE RÉSERVE

GROUP GROUPE	GROUP NO. NO. DE GROUPE	SEX SEXE	TOTAL	*** ON-DANS *** *** RESERVE ****		TOTAL 1+2	***** ON CROWN LAND ***** SUR UNE TERRE DE LA COURONNE			TOTAL 3+4+5	OFF-HORS RESERVE 6
				1	2		3	4	5		
ALEXANDER	(700-438)	TOT	966	605	21	626			5	5	335
		M	487	320	8	328			2	2	157
		F	479	285	13	298			3	3	178
ALEXIS	(700-437)	TOT	859	536	15	551					308
		M	432	287	7	294					138
		F	427	249	8	257					170
BIGSTONE CREE	(700-458)	TOT	3,085	1,204	15	1,219		6	434	440	1,426
		M	1,497	640	9	649		2	223	225	823
		F	1,588	564	6	570		4	211	215	803
DRIFTPILE	(700-450)	TOT	1,263	492	19	511					752
		M	627	264	10	274					353
		F	636	228	9	237					399
DUNCAN'S	(700-451)	TOT	96	50		50					46
		M	48	25		25					23
		F	48	25		25					23
ENOCH	(700-440)	TOT	1,159	795	27	822					337
		M	536	384	8	392					144
		F	623	411	19	430					193
ERMINESKIN	(700-443)	TOT	2,031	1,303	132	1,435			106	106	490
		M	999	660	65	725			48	48	226
		F	1,032	643	67	710			58	58	264
GROUARD	(700-452)	TOT	153	40	2	42					111
		M	77	20	2	22					55
		F	76	20		20					56
HORSE LAKE	(700-449)	TOT	360	182	4	186					174
		M	171	92	3	95					76
		F	189	90	1	91					98
LOUIS BULL	(700-439)	TOT	985	768	83	851			7	7	127
		M	464	366	32	398			2	2	64
		F	521	402	51	453			5	5	63
LUBICON LAKE	(700-453)	TOT	236				121			121	115
		M	105				61			61	44
		F	131				60			60	71
MONTANA	(700-442)	TOT	528	355	54	409					119
		M	257	169	25	194					63
		F	271	186	29	215					56

INDIAN REGISTER POPULATION BY SEX AND TYPE OF RESIDENCE BY GROUP, RESPONSIBILITY CENTRE AND REGION 31-12-1989 POPULATION DU REGISTRE DES INDIENS SELON LE SEXE ET LE TYPE DE RÉSIDENCE SELON LE GROUPE, LE CENTRE DE RESPONSABILITÉ ET LA RÉGION PAGE 47

REGION 7 - ALBERTA  
RÉGION 7 - ALBERTA

ALBERTA REGIONAL OFFICE (700)

BUREAU RÉGIONAL DE L'ALBERTA  
(700)

RESIDENCE - 1 - DN A RESERVE (OWN BAND) - DANS UNE RÉSERVE (PRDPRE BANDE)  
 CDDE - 2 - DN A RESERVE (OTHER BANO) - DANS UNE RÉSERVE (AUTRE BANDE)  
 LEGEND - 3 - ON CRDWN LAND (DWN BAND) - SUR UNE TERRE DE LA CDURDNNE (PRDPRE BANDE)  
 - 4 - DN CROWN LAND (DTHOR BAND) - SUR UNE TERRE DE LA COURDNNE (AUTRE BANDE)  
 - 5 - ON CRDWN LAND (NO BAND) - SUR UNE TERRE DE LA CDURDNNE (AUCUNE BANDE)  
 - 6 - DFF RESERVE - HORS D'UNE RÉSERVE

GROUP GROUPE	GROUP NO. NO. DE GROUPE	SEX SEXE	TOTAL	*** ON-DANS *** *** RESERVE ****		TOTAL 1+2	***** ON CROWN LAND ***** SUR UNE TERRE DE LA COURONNE			TOTAL 3+4+5	OFF-HORS RESERVE 6
				1	2		3	4	5		
PAUL	(700-441)	TDT	1,105	661	126	787					318
		M	552	343	59	402					150
		F	553	318	67	385					168
SAMSON	(700-444)	TDT	3,829	3,171	72	3,243			6	6	580
		M	1,863	1,573	21	1,594			3	3	266
		F	1,966	1,598	51	1,649			3	3	314
SAWRIDGE	(700-454)	TOT	173	22		22					151
		M	85	13		13					72
		F	88	9		9					79
STURGEON LAKE	(700-455)	TDT	1,275	591	1	592					683
		M	644	315		315					329
		F	631	276	1	277					354
SUCKER CREEK	(700-456)	TDT	1,330	395	22	417		8		8	905
		M	628	203	13	216		4		4	408
		F	702	192	9	201		4		4	497
SWAN RIVER	(700-457)	TOT	584	177	5	182					402
		M	275	91	3	94					181
		F	309	86	2	88					221
WHITEFISH LAKE	(700-459)	TOT	1,148	620	6	626		10	21	31	491
		M	576	335	2	337		4	8	12	227
		F	572	285	4	289		6	13	19	264
WOODLAND CREE	(700-474)	TDT	157	3		3	37	42		79	75
		M	88	1		1	23	25		48	39
		F	69	2		2	14	17		31	36
GENERAL LIST - LISTE GÉNÉRALE (700-838)		TDT	454								454
		M	217								217
		F	237								237
RESPONSIBILITY CENTRE CENTRE DE RESPONSABILITÉ											
ALBERTA REGIONAL OFFICE (700)		TDT	21,776	11,970	604	12,574	158	66	579	803	8,399
		M	10,628	6,101	267	6,368	84	35	286	405	3,855
		F	11,148	5,869	337	6,206	74	31	293	398	4,544
BUREAU RÉGIONAL DE L'ALBERTA (700)		TDT	21,776	11,970	604	12,574	158	66	579	803	8,399
		M	10,628	6,101	267	6,368	84	35	286	405	3,855
		F	11,148	5,869	337	6,206	74	31	293	398	4,544

INDIAN REGISTER POPULATION BY SEX AND TYPE OF RESIDENCE BY GROUP, RESPONSIBILITY CENTRE AND REGION 31-12-1989 POPULATION DU REGISTRE DES INDIENS SELON LE SEXE ET LE TYPE DE RÉSIDENCE SELON LE GROUPE, LE CENTRE DE RESPONSABILITÉ ET LA RÉGION PAGE 48

REGION 7 - ALBERTA  
RÉGION 7 - ALBERTA

SOUTHERN ALBERTA DISTRICT  
(722)  
DISTRICT DU SUD DE L'ALBERTA  
(722)

RESIDENCE - 1 - DN A RESERVE (DWN BANO) - DANS UNE RÉSERVE (PROPRE BANOE)  
CDDE - 2 - ON A RESERVE (D'HER BANO) - DANS UNE RÉSERVE (AUTRE BANOE)  
LEGEND - 3 - ON CRDWN LAND (OWN BAND) - SUR UNE TERRE DE LA CDURONNE (PROPRE BANOE)  
- 4 - ON CRDWN LAND (OTHER BAND) - SUR UNE TERRE DE LA CDURONNE (AUTRE BANOE)  
- 5 - ON CRDWN LANO (NO BAND) - SUR UNE TERRE DE LA COURONNE (AUCUNE BANDE)  
- 6 - DFF RESERVE - HDRS D'UNE RÉSERVE

GROUP GROUPE	GROUP NO. NO. DE GROUPE	SEX SEXE	TOTAL	*** ON-DANS *** *** RESERVE ****		TOTAL 1+2	***** ON CROWN LAND ***** SUR UNE TERRE DE LA COURONNE			TOTAL 3+4+5	OFF-HORS RESERVE 6
				1	2		3	4	5		
BLOOD	(722-435)	TOT	7,052	5,635	26	5,661					1,391
		M	3,393	2,770	12	2,782					611
		F	3,659	2,865	14	2,879					780
O'CHIESE	(722-431)	TOT	490	360	22	382					108
		M	240	181	8	189					51
		F	250	179	14	193					57
PEIGAN	(722-436)	TOT	2,371	1,613	4	1,617					754
		M	1,143	812	3	815					328
		F	1,228	801	1	802					426
SARCEE	(722-432)	TDT	950	743	64	807					143
		M	445	369	24	393					52
		F	505	374	40	414					91
SIKSIKA NATION	(722-430)	TOT	3,762	2,218	71	2,289					1,473
		M	1,874	1,184	31	1,215					659
		F	1,888	1,034	40	1,074					814
STONEY (CHINIKI)	(722-433)	TDT	924	891	9	900					24
		M	437	429		429					8
		F	487	462	9	471					16
STONEY (GOODSTONEY)	(722-475)	TOT	997	884	38	922					75
		M	480	430	15	445					35
		F	517	454	23	477					40
STONEY BEARSPAW	(722-473)	TOT	909	827	34	861					48
		M	428	397	13	410					18
		F	481	430	21	451					30
SUNCHILD CREE	(722-434)	TOT	571	302	18	320					251
		M	284	163	7	170					114
		F	287	139	11	150					137
RESPONSIBILITY CENTRE CENTRE DE RESPONSABILITÉ											
-----											
SOUTHERN ALBERTA DISTRICT (722) DISTRICT DU SUD DE L'ALBERTA (722)		TOT	18,026	13,473	286	13,759					4,267
		M	8,724	6,735	113	6,848					1,876
		F	9,302	6,738	173	6,911					2,391



INDIAN REGISTER POPULATION BY SEX AND TYPE OF RESIDENCE BY GROUP, RESPONSIBILITY CENTRE AND REGION 31-12-1989 POPULATION DU REGISTRE DES INDIENS SELON LE SEXE ET LE TYPE DE RÉSIDENCE SELON LE GROUPE, LE CENTRE DE RESPONSABILITÉ ET LA RÉGION PAGE 49

REGION 7 - ALBERTA  
RÉGION 7 - ALBERTA

ST. PAUL SERVICE CENTRE (731)

CENTRE DE SERVICE ST. PAUL  
(731)

RESIDENCE - 1 - ON A RESERVE (OWN BANO) - OANS UNE RÉSERVE (PROPRE BANOE)  
COOE - 2 - ON A RESERVE (OTHER BANO) - OANS UNE RÉSERVE (AUTRE BANOE)  
LEGENO - 3 - ON CROWN LAND (OWN BANO) - SUR UNE TERRE DE LA COURONNE (PROPRE BANOE)  
- 4 - ON CROWN LAND (OTHER BANO) - SUR UNE TERRE DE LA COURONNE (AUTRE BANOE)  
- 5 - ON CROWN LAND (NO BANO) - SUR UNE TERRE DE LA COURONNE (AUCUNE BANOE)  
- 6 - OFF RESERVE - HORS O'UNE RÉSERVE

GROUP GROUPE	GROUP NO. NO. DE GROUPE	SEX SEXE	TOTAL	*** ON-DANS **** *** RESERVE ****		TOTAL 1+2	***** ON CROWN LAND ***** SUR UNE TERRE DE LA COURONNE			TOTAL 3+4+5	OFF-HORS RESERVE 6
				1	2		3	4	5		
BEAVER LAKE	(731-460)	TOT	453	146	29	175			30	30	248
		M	232	78	18	96			16	16	120
		F	221	68	11	79			14	14	128
COLD LAKE FIRST NATIONS	(731-464)	TOT	1,492	769	14	783			3	3	706
		M	739	412	5	417			1	1	321
		F	753	357	9	366			2	2	385
FROG LAKE	(731-465)	TOT	1,203	817	104	921			7	7	275
		M	573	403	41	444			1	1	128
		F	630	414	63	477			6	6	147
HEART LAKE	(731-469)	TOT	160	104	13	117					43
		M	87	57	7	64					23
		F	73	47	6	53					20
KEHEWIN	(731-466)	TOT	1,125	652	67	719			18	18	388
		M	523	336	29	365			6	6	152
		F	602	316	38	354			12	12	236
SADDLE LAKE	(731-462)	TOT	5,550	3,330	52	3,382			5	5	2,163
		M	2,729	1,705	29	1,734			3	3	992
		F	2,821	1,625	23	1,648			2	2	1,171
RESPONSIBILITY CENTRE CENTRE DE RESPONSABILITÉ											
-----											
ST. PAUL SERVICE CENTRE (731)	CENTRE DE SERVICE ST. PAUL (731)	TOT	9,983	5,818	279	6,097			63	63	3,823
		M	4,889	2,991	129	3,120			27	27	1,736
		F	5,100	2,827	150	2,977			36	36	2,087



REGION 7 - ALBERTA  
RÉGION 7 - ALBERTA

RESIDENCE - 1 - ON A RESERVE (DWN BAND) - DANS UNE RÉSERVE (PRDPRE BANDE)  
 CODE - 2 - DN A RESERVE (DOTHER BAND) - DANS UNE RÉSERVE (AUTRE BANDE)  
 LEGEND - 3 - DN CRDWN LAND (DWN BAND) - SUR UNE TERRE DE LA COURONNE (PRDPRE BANDE)  
 - 4 - ON CROWN LAND (OTHER BAND) - SUR UNE TERRE DE LA COURONNE (AUTRE BANDE)  
 - 5 - DN CRDWN LAND (ND BAND) - SUR UNE TERRE DE LA COURONNE (AUCUNE BANDE)  
 - 6 - DFF RESERVE - HDRS D'UNE RÉSERVE

FORT MCMURRAY SERVICE CENTRE (738)  
CENTRE DE SERVICE DE FORT MCMURRAY (738)

GROUP GROUPE	GROUP NO. NO. DE GROUPE	SEX SEXE	TOTAL	*** ON-DANS *** *** RESERVE ****		TOTAL 1+2	***** ON CROWN LAND ***** SUR UNE TERRE DE LA COURONNE			TOTAL 3+4+5	OFF-HORS RESERVE 6
				1	2		3	4	5		
CREE	(738-461)	TOT	1,480				584	21	4	609	871
		M	716				314	8		322	394
		F	764				270	13	4	287	477
FORT CHIPEWYAN	(738-463)	TOT	457	7		7	158			158	292
		M	215	3		3	75			75	137
		F	242	4		4	83			83	155
FORT MCKAY	(738-467)	TOT	330	1	1	2	160		1	161	167
		M	160		1	1	86			86	73
		F	170	1		1	74		1	75	94
FORT MCMURRAY	(738-468)	TDT	299	102		102					197
		M	146	62		62					84
		F	153	40		40					113
JANVIER	(738-470)	TDT	383	169		169					214
		M	203	101		101					102
		F	180	68		68					112
RESPONSIBILITY CENTRE CENTRE DE RESPONSABILITÉ											
FORT MCMURRAY SERVICE CENTRE (738) CENTRE DE SERVICE DE FORT MCMURRAY (738)	(738)	TDT	2,949	279	1	280	902	21	5	928	1,741
		M	1,440	166	1	167	475	8		483	790
		F	1,509	113		113	427	13	5	445	951


INDIAN REGISTER POPULATION BY SEX AND TYPE OF RESIDENCE BY GROUP, RESPONSIBILITY CENTRE AND REGION 31-12-1989 POPULATION DU REGISTRE DES INDIENS SELON LE SEXE ET LE TYPE DE RESIDENCE SELON LE GROUPE, LE CENTRE DE RESPONSABILITÉ ET LA RÉGION PAGE 51

REGION 7 - ALBERTA  
RÉGION 7 - ALBERTA

RESIDENCE - 1 - ON A RESERVE (OWN BANO) - DANS UNE RÉSERVE (PROPRE BANOE)  
 CODE - 2 - ON A RESERVE (OTHER BANO) - DANS UNE RÉSERVE (AUTRE BANOE)  
 LEGEND - 3 - ON CROWN LAND (OWN BANO) - SUR UNE TERRE DE LA COURONNE (PROPRE BANOE)  
 - 4 - ON CROWN LAND (OTHER BANO) - SUR UNE TERRE DE LA COURONNE (AUTRE BANOE)  
 - 5 - ON CROWN LAND (NO BANO) - SUR UNE TERRE DE LA COURONNE (AUCUNE BANOE)  
 - 6 - OFF RESERVE - HORS D'UNE RÉSERVE

FORT VERMILION SERVICE CENTRE (746)  
CENTRE DE SERVICE DE FORT VERMILION (746)

GROUP GROUPE	GROUP NO. NO. DE GROUPE	SEX SEXE	TOTAL	*** ON-DANS *** *** RESERVE ****		TOTAL 1+2	***** ON CROWN LAND ***** SUR UNE TERRE DE LA COURONNE			TOTAL 3+4+5	OFF-HORS RESERVE 6
				1	2		3	4	5		
BOYER RIVER	(746-445)	TOT	477	211	24	235					242
		M	237	124	12	136					101
		F	240	87	12	99					141
DENE THA'	(746-448)	TOT	1,740	1,305	19	1,324			1	1	415
		M	866	687	11	698			1	1	167
		F	874	618	8	626					248
LITTLE RED RIVER	(746-447)	TOT	2,066	1,418	109	1,527	237			237	302
		M	1,024	712	52	764	120			120	140
		F	1,042	706	57	763	117			117	162
TALLCREE	(746-446)	TOT	573	308	8	316					257
		M	296	170	5	175					121
		F	277	138	3	141					136
RESPONSIBILITY CENTRE CENTRE DE RESPONSABILITÉ											
-----											
FORT VERMILION SERVICE CENTRE (746) CENTRE DE SERVICE DE FORT VERMILION (746)		TOT	4,856	3,242	160	3,402	237		1	238	1,216
		M	2,423	1,693	80	1,773	120		1	121	529
		F	2,433	1,549	80	1,629	117			117	687
REGION RÉGION											
-----											
7 - ALBERTA - ALBERTA		TOT	57,590	34,782	1,330	36,112	1,297	87	648	2,032	19,446
		M	28,098	17,686	590	18,276	679	43	314	1,036	8,786
		F	29,492	17,096	740	17,836	618	44	334	996	10,660



INDIAN REGISTER POPULATION BY SEX AND TYPE OF RESIDENCE BY GROUP, RESPONSIBILITY CENTRE AND REGION 31-12-1989 POPULATION DU REGISTRE DES INDIENS SELON LE SEXE ET LE TYPE DE RÉSIDENCE SELON LE GROUPE, LE CENTRE DE RESPONSABILITÉ ET LA RÉGION PAGE 52

REGION 8 - YUKON  
RÉGION 8 - YUKON

YUKON REGIONAL OFFICE (801)

BUREAU RÉGIONAL DU YUKON (801)

RESIDENCE - 1 - ON A RESERVE (OWN BAND) - DANS UNE RÉSERVE (PROPRE BANDE)  
 CODE - 2 - ON A RESERVE (OTHER BAND) - DANS UNE RÉSERVE (AUTRE BANDE)  
 LEGEND - 3 - ON CROWN LAND (OWN BAND) - SUR UNE TERRE DE LA COURONNE (PROPRE BANDE)  
 - 4 - ON CROWN LAND (OTHER BAND) - SUR UNE TERRE DE LA COURONNE (AUTRE BANDE)  
 - 5 - ON CROWN LAND (NO BAND) - SUR UNE TERRE DE LA COURONNE (AUCUNE BANDE)  
 - 6 - OFF RESERVE - HORS D'UNE RÉSERVE

GROUP GROUPE	GROUP NO. NO. DE GROUPE	SEX SEXE	TOTAL	*** ON-DANS *** *** RESERVE ****		TOTAL 1+2	***** ON CROWN LAND ***** SUR UNE TERRE DE LA COURONNE			TOTAL 3+4+5	OFF-HORS RESERVE 6
				1	2		3	4	5		
AISHIHIK	(801-490)	TOT	117				52			52	65
		M	52				26			26	26
		F	65				26			26	39
CARCROSS-TAGISH	(801-491)	TOT	360	16		16	87			87	257
		M	177	11		11	46			46	120
		F	183	5		5	41			41	137
CHAMPAGNE	(801-493)	TOT	380				104	24		128	232
		M	172				55	9		64	108
		F	188				49	15		64	124
DAWSON	(801-494)	TOT	445				122	23		145	300
		M	223				66	12		78	145
		F	222				56	11		67	155
DEASE RIVER	(801-504)	TOT	128		1	1	48	1		49	78
		M	74		1	1	31	1		32	41
		F	54				17			17	37
KLUANE	(801-503)	TOT	224				93	13		106	118
		M	115				54	6		60	55
		F	109				39	7		46	63
KWANLIN DUN	(801-500)	TOT	970	21		21	419	27		446	503
		M	506	13		13	231	15		246	247
		F	464	8		8	188	12		200	256
LIARD RIVER	(801-502)	TOT	702	69	10	79	332	27		359	264
		M	383	40	5	45	183	11		194	124
		F	339	29	5	34	149	16		165	140
LITTLE SALMON-CARMACKS	(801-492)	TOT	398				211	17		228	170
		M	189				96	10		106	83
		F	209				115	7		122	87
NA-CHO NY'A'K-DUN	(801-495)	TOT	393				212	20		232	161
		M	190				104	10		114	76
		F	203				108	10		118	85
ROSS RIVER	(801-497)	TOT	337				244			244	93
		M	157				115			115	42
		F	180				129			129	51
SELKIRK	(801-498)	TOT	420				192	61		253	167
		M	210				97	29		126	84
		F	210				95	32		127	83



INDIAN REGISTER POPULATION BY SEX AND TYPE OF RESIDENCE BY GROUP, RESPONSIBILITY CENTRE AND REGION 31-12-1989 POPULATION DU REGISTRE DES INDIENS SELON LE SEXE ET LE TYPE DE RÉSIDENCE SELON LE GROUPE, LE CENTRE DE RESPONSABILITÉ ET LA RÉGION PAGE 53


REGION 8 - YUKON  
RÉGION 8 - YUKON

RESIDENCE - 1 - DN A RESERVE (DWN BAND) - DANS UNE RÉSERVE (PRDPRE BANDE)  
 CODE - 2 - ON A RESERVE (OTHER BAND) - DANS UNE RÉSERVE (AUTRE BANDE)  
 LEGEND - 3 - DN CRDWN LAND (OWN BAND) - SUR UNE TERRE DE LA CDURDNNE (PRDPRE BANDE)  
 - 4 - ON CROWN LAND (OTHER BAND) - SUR UNE TERRE DE LA CDURDNNE (AUTRE BANDE)  
 - 5 - ON CRDWN LAND (ND BAND) - SUR UNE TERRE DE LA COURDNNE (AUCUNE BANDE)  
 - 6 - OFF RESERVE - HORS D'UNE RÉSERVE

YUKON REGIONAL OFFICE (801)

BUREAU RÉGIONAL DU YUKON (801)

GROUP GROUPE	GROUP NO. NO. DE GROUPE	SEX SEXE	TOTAL	*** ON-DANS *** *** RESERVE ****		TOTAL 1+2	***** ON CROWN LAND ***** SUR UNE TERRE DE LA COURONNE			TOTAL 3+4+5	OFF-HORS RESERVE 6
				1	2		3	4	5		
TAKU RIVER TLINGIT	(801-501)	TOT	345	74		74		11		11	260
		M	163	38		38		6		6	119
		F	182	36		36		5		5	141
TESLIN	(801-499)	TDT	442	149		149	19	47		66	227
		M	219	83		83	7	26		33	103
		F	223	66		66	12	21		33	124
VUNTUT GWITCHIN	(801-496)	TDT	332				200	2		202	130
		M	163				110	1		111	52
		F	169				90	1		91	78
RESPONSIBILITY CENTRE CENTRE DE RESPONSABILITÉ											
YUKON REGIONAL OFFICE (801)	(801)	TOT	5,973	329	11	340	2,335	273		2,608	3,025
		M	2,973	185	6	191	1,221	136		1,357	1,425
		F	3,000	144	5	149	1,114	137		1,251	1,600
BUREAU RÉGIONAL DU YUKON (801)	(801)	TOT	5,973	329	11	340	2,335	273		2,608	3,025
		M	2,973	185	6	191	1,221	136		1,357	1,425
		F	3,000	144	5	149	1,114	137		1,251	1,600
REGION RÉGION											
8 - YUKON	(801)	TOT	5,973	329	11	340	2,335	273		2,608	3,025
		M	2,973	185	6	191	1,221	136		1,357	1,425
		F	3,000	144	5	149	1,114	137		1,251	1,600



INOIAN REGISTER POPULATION BY SEX AND TYPE OF RESIDENCE BY GROUP, RESPONSIBILITY CENTRE AND REGION 31-12-1989 POPULATION OU REGISTRE OES INDIENS SELON LE SEXE ET LE TYPE DE RÉSIOENCE SELON LE GROUPE, LE CENTRE DE RESPONSABILITÉ ET LA RÉGION PAGE 54

REGION 9 - BRITISH COLUMBIA  
RÉGION 9 - COLOMBIE-BRITANNIQUE

RESIDENCE - 1 - ON A RESERVE (DWN BAND) - DANS UNE RÉSERVE (PRDPRE BANDE)  
 CDDE - 2 - ON A RESERVE (DOTHER BANO) - DANS UNE RÉSERVE (AUTRE BANDE)  
 LEGEND - 3 - DN CRDWN LAND (DWN BAND) - SUR UNE TERRE DE LA CDURDNNE (PRDPRE BANDE)  
 - 4 - ON CRDWN LAND (DOTHER BANO) - SUR UNE TERRE DE LA COURONNE (AUTRE BANO)  
 - 5 - ON CROWN LAND (NO BANO) - SUR UNE TERRE DE LA COURONNE (AUCUNE BANO)  
 - 6 - OFF RESERVE - HORS D'UNE RÉSERVE

HAZELTON OFFICE (971)

BUREAU DE HAZELTON (971)

GROUP GROUPE	GROUP NO. NO. DE GROUPE	SEX SEXE	TOTAL	*** ON-DANS *** *** RÉSERVE ****		TOTAL 1+2	***** ON CROWN LAND ***** SUR UNE TERRE DE LA COURONNE			TOTAL 3+4+5	OFF-HORS RESERVE 6
				1	2		3	4	5		
GITANMAAX	(971-531)	TOT	1,337	523	41	564					773
		M	679	277	25	302					377
		F	658	246	16	262					396
GITSEGUKLA	(971-535)	TOT	634	437	19	456					178
		M	324	234	11	245					79
		F	310	203	8	211					99
GITWANGAK	(971-536)	TOT	793	428	18	446					347
		M	388	228	9	237					151
		F	405	200	9	209					196
GLEN VOWELL	(971-533)	TOT	292	142	5	147					145
		M	171	86	1	87					84
		F	121	56	4	60					61
HAGWILGET	(971-534)	TOT	481	179	17	196					285
		M	248	98	10	108					140
		F	233	81	7	88					145
KISPIOX	(971-532)	TOT	1,039	478	45	523					516
		M	492	250	19	269					223
		F	547	228	26	254					293
KITWANCOOL	(971-537)	TOT	449	287	9	296					153
		M	239	164	4	168					71
		F	210	123	5	128					82
MORICETOWN	(971-530)	TOT	1,144	522	18	540					604
		M	577	284	11	295					282
		F	567	238	7	245					322
RESPONSIBILITY CENTRE CENTRE DE RESPONSABILITÉ -----											
HAZELTON OFFICE (971)		TOT	8,169	2,996	172	3,168					3,001
BUREAU DE HAZELTON (971)		M	3,118	1,621	90	1,711					1,407
		F	3,051	1,375	82	1,457					1,594

REGION 9 - BRITISH COLUMBIA  
RÉGION 9 - COLOMBIE-BRITANNIQUE

RESIDENCE - 1 - ON A RESERVE (OWN BAND) - DANS UNE RÉSERVE (PROPRE BANDE)  
 COOE - 2 - ON A RESERVE (OTHER BAND) - DANS UNE RÉSERVE (AUTRE BANDE)  
 LEGEND - 3 - ON CROWN LAND (OWN BAND) - SUR UNE TERRE DE LA COURONNE (PROPRE BANDE)  
 - 4 - ON CROWN LAND (OTHER BAND) - SUR UNE TERRE DE LA COURONNE (AUTRE BANDE)  
 - 5 - ON CROWN LAND (NO BAND) - SUR UNE TERRE DE LA COURONNE (AUCUNE BANDE)  
 - 6 - OFF RESERVE - HORS D'UNE RÉSERVE

VANCOUVER ISLAND DISTRICT (974)  
DISTRICT DE L'ÎLE DE VANCOUVER (974)

GROUP GROUPE	GROUP NO. NO. DE GROUPE	SEX SEXE	TOTAL	*** ON-DANS *** *** RESERVE ****		TOTAL 1+2	***** ON CROWN LAND ***** SUR UNE TERRE DE LA COURONNE			TOTAL 3+4+5	OFF-HORS RESERVE 6
				1	2		3	4	5		
AHOUSAHT	(974-659)	TOT	1,253	591	5	596					657
		M	601	304	3	307					294
		F	652	287	2	289					363
BEECHER BAY	(974-640)	TOT	169	74	8	82					87
		M	74	32	3	35					39
		F	95	42	5	47					48
CHEMAINUS	(974-641)	TOT	714	482	47	529					185
		M	334	244	21	265					69
		F	380	238	26	264					116
COWICHAN	(974-642)	TOT	2,455	1,638	31	1,669					786
		M	1,149	803	13	816					333
		F	1,306	835	18	853					453
COWICHAN LAKE	(974-643)	TOT	9	9		9					
		M	2	2		2					
		F	7	7		7					
DITIDAHT	(974-662)	TOT	345	147	1	148					197
		M	176	79	1	80					96
		F	169	68		68					101
EHATTESAHT	(974-634)	TOT	147	71		71					76
		M	73	35		35					38
		F	74	36		36					38
ESQUIMALT	(974-644)	TOT	118	48	6	54					64
		M	55	29	3	32					23
		F	63	19	3	22					41
HALALT	(974-645)	TOT	162	69	4	73					89
		M	79	34	2	36					43
		F	83	35	2	37					46
HESQUIAHT	(974-661)	TOT	483	119	1	120					363
		M	221	67		67					154
		F	262	52	1	53					209
KYUQUOT	(974-638)	TOT	332	206	5	211					121
		M	164	109	3	112					52
		F	168	97	2	99					69
LYACKSON	(974-646)	TOT	143	17	18	35					108
		M	61	8	10	18					43
		F	82	9	8	17					65



REGION 9 - BRITISH COLUMBIA  
RÉGION 9 - COLOMBIE-BRITANNIQUE

VANCOUVER ISLAND DISTRICT  
(974)  
DISTRICT DE L'ÎLE DE VANCOUVER  
(974)

RESIDENCE - 1 - ON A RESERVE (DWN BAND) - DANS UNE RÉSERVE (PROPRE BANDE)  
COOE - 2 - DN A RESERVE (D'THER BAND) - DANS UNE RÉSERVE (AUTRE BANDE)  
LEGENO - 3 - DN CRDWN LAND (DWN BAND) - SUR UNE TERRE DE LA CDURDNNE (PRDPRE BANDE)  
- 4 - ON CRDWN LAND (D'THER BAND) - SUR UNE TERRE DE LA CDURDNNE (AUTRE BANOE)  
- 5 - ON CROWN LANO (NO BANO) - SUR UNE TERRE DE LA COURONNE (AUCUNE BANOE)  
- 6 - DFF RESERVE - HDRS D'UNE RÉSERVE

GROUP GROUPE	GROUP NO. NO. DE GROUPE	SEX SEXE	TOTAL	*** ON-DANS *** *** RESERVE ****		TOTAL 1+2	***** ON CROWN LAND ***** SUR UNE TERRE DE LA COURONNE			TOTAL 3+4+5	OFF-HORS RESERVE 6
				1	2		3	4	5		
MALAHAT	(974-647)	TOT	205	87	35	122					83
		M	99	47	14	61					38
		F	106	40	21	61					45
MOWACHAHT	(974-630)	TOT	336	168	1	169					167
		M	177	89	1	90					87
		F	159	79		79					80
NANAIMO	(974-648)	TOT	840	425	23	448					392
		M	405	225	10	235					170
		F	435	200	13	213					222
NANOOSE	(974-649)	TOT	151	71	11	82					69
		M	72	37	6	43					29
		F	79	34	5	39					40
NUCHATLAHT	(974-639)	TOT	97	37	4	41					56
		M	48	17	3	20					28
		F	49	20	1	21					28
OHIAHT	(974-663)	TOT	414	118		118					296
		M	200	57		57					143
		F	214	61		61					153
OPETCHESAHT	(974-664)	TOT	176	76		76					100
		M	84	38		38					46
		F	92	38		38					54
PACHEENAHT	(974-658)	TOT	193	66	1	67					126
		M	93	35		35					58
		F	100	31	1	32					68
PAUQUACHIN	(974-652)	TOT	223	158	3	161					62
		M	96	71	1	72					24
		F	127	87	2	89					38
PENELAKUT	(974-650)	TDT	557	285	24	309					248
		M	280	148	12	160					120
		F	277	137	12	149					128
QUALICUM	(974-651)	TDT	71	50		50					21
		M	30	24		24					6
		F	41	26		26					15
SHESHAHT	(974-665)	TOT	640	473	8	481					159
		M	295	228	3	231					64
		F	345	245	5	250					95

INDIAN REGISTER POPULATION BY SEX AND TYPE OF RESIDENCE BY GROUP, RESPONSIBILITY CENTRE AND REGION 31-12-1989 POPULATION DU REGISTRE DES INDIENS SELON LE SEXE ET LE TYPE DE RESIDENCE SELON LE GROUPE, LE CENTRE DE RESPONSABILITÉ ET LA RÉGION PAGE 57

REGION 9 - BRITISH COLUMBIA  
RÉGION 9 - COLOMBIE-BRITANNIQUE

VANCOUVER ISLAND OISTRIC  
(974)  
OISTRIC DE LÎLE DE VANCOUVER  
(974)

RESIDENCE - 1 - ON A RESERVE (OWN BAND) - DANS UNE RÉSERVE (PROPRE BANDE)  
CODE - 2 - ON A RESERVE (OTHER BAND) - DANS UNE RÉSERVE (AUTRE BANDE)  
LEGEND - 3 - ON CROWN LAND (OWN BAND) - SUR UNE TERRE DE LA COURONNE (PROPRE BANDE)  
- 4 - ON CROWN LAND (OTHER BAND) - SUR UNE TERRE DE LA COURONNE (AUTRE BANDE)  
- 5 - ON CROWN LAND (NO BAND) - SUR UNE TERRE DE LA COURONNE (AUCUNE BANDE)  
- 6 - OFF RESERVE - HORS D'UNE RÉSERVE

GROUP GROUPE	GROUP NO. NO. DE GROUPE	SEX SEXE	TOTAL	*** ON-DANS **** *** RESERVE ****		TOTAL 1+2	***** ON CROWN LAND ***** SUR UNE TERRE DE LA COURONNE			TOTAL 3+4+5	OFF-HORS RESERVE 6
				1	2		3	4	5		
SONGHEES	(974-656)	TOT	253	154	4	158					95
		M	111	66		66					45
		F	142	88	4	92					50
SOOKE	(974-657)	TOT	91	32		32					59
		M	39	12		12					27
		F	52	20		20					32
TLA-O-QUI-AHT FIRST NATIONS (974-660)	(974-660)	TOT	541	276		276					265
		M	275	159		159					116
		F	266	117		117					149
TOQUAHT	(974-666)	TOT	92	27	2	29					63
		M	50	16	2	18					32
		F	42	11		11					31
TSARTLIP	(974-653)	TOT	534	361	19	380					154
		M	251	172	6	178					73
		F	283	189	13	202					81
TSAWOUT	(974-654)	TOT	429	264	19	283					146
		M	200	137	10	147					53
		F	229	127	9	136					93
TSEYCUJ	(974-655)	TOT	108	51	4	55					53
		M	51	26	3	29					22
		F	57	25	1	26					31
UCHUCKLESAHT	(974-667)	TOT	119	18	1	19					100
		M	55	9	1	10					45
		F	64	9		9					55
UCLUELET	(974-668)	TOT	474	308	2	310					164
		M	245	165	2	167					78
		F	229	143		143					86
GENERAL LIST - LISTE GÉNÉRALE (974-843)	(974-843)	TOT	1								1
		M	1								1
		F									
RESPONSIBILITY CENTRE CENTRE DE RESPONSABILITÉ											
-----											
VANCOUVER ISLAND OISTRIC (974) OISTRIC DE LÎLE DE VANCOUVER (974)	(974)	TOT	12,875	6,976	287	7,263					5,612
		M	6,146	3,524	133	3,657					2,489
		F	6,729	3,452	154	3,606					3,123

REGION 9 - BRITISH COLUMBIA  
RÉGION 9 - COLOMBIE-BRITANNIQUE

CAMPBELL RIVER OFFICE (978)

BUREAU DE CAMPBELL RIVER (978)

RESIDENCE - 1 - ON A RESERVE (OWN BANO) - DANS UNE RÉSERVE (PROPRE BANOE)  
 COOE - 2 - ON A RESERVE (OTHER BANO) - DANS UNE RÉSERVE (AUTRE BANOE)  
 LEGENO - 3 - ON CROWN LAND (OWN BANO) - SUR UNE TERRE DE LA COURONNE (PROPRE BANOE)  
 - 4 - ON CROWN LAND (OTHER BANO) - SUR UNE TERRE DE LA COURONNE (AUTRE BANOE)  
 - 5 - ON CROWN LAND (NO BANO) - SUR UNE TERRE DE LA COURONNE (AUCUNE BANOE)  
 - 6 - OFF RESERVE - HORS D'UNE RÉSERVE

GROUP GROUPE	GROUP NO. NO. DE GROUPE	SEX SEXE	TOTAL	*** ON-DANS *** *** RESERVE ****		TOTAL 1+2	***** ON CROWN LAND ***** SUR UNE TERRE DE LA COURONNE			TOTAL 3+4+5	OFF-HORS RESERVE 6
				1	2		3	4	5		
CAMPBELL RIVER	(978-622)	TOT	413	117	13	130					283
		M	191	62	5	67					124
		F	222	55	8	63					159
CAPE MUDGE	(978-623)	TOT	655	263	25	288					367
		M	327	149	12	161					166
		F	328	114	13	127					201
COMOX	(978-624)	TOT	201	92	2	94			1	1	106
		M	80	42		42					38
		F	121	50	2	52			1	1	68
GWA' SALA-NAKAWXDA'XW	(978-724)	TOT	440	374	3	377					63
		M	217	187	2	189					28
		F	223	187	1	188					35
KWA-WA-AINEUK	(978-627)	TOT	23	18		18					5
		M	15	12		12					3
		F	8	6		6					2
KWAKIUTL	(978-626)	TOT	408	168		168					240
		M	198	100		100					98
		F	210	68		68					142
KWIAKAH	(978-628)	TOT	15								15
		M	7								7
		F	8								8
KWICKSUTAINIUK-AH-KWAW-AH-MISH	(978-625)	TOT	233	42	9	51			10	10	172
		M	124	26	6	32			4	4	88
		F	109	16	3	19			6	6	84
MAMALELEQALA-QWE'QWA'SOT'ENDX	(978-629)	TOT	264		25	25			23	23	216
		M	137		14	14			12	12	111
		F	127		11	11			11	11	105
NIMPKISH	(978-631)	TOT	1,226	701	7	708					518
		M	589	344	4	348					241
		F	637	357	3	360					277
QUATSINO	(978-633)	TOT	230	165		165					65
		M	105	77		77					28
		F	125	88		88					37
TANAKTEUK	(978-635)	TOT	147	5	3	8			14	14	125
		M	60	1	1	2			9	9	49
		F	87	4	2	6			5	5	76



INDIAN REGISTER POPULATION BY SEX AND TYPE OF RESIDENCE BY GROUP, RESPONSIBILITY CENTRE AND REGION 31-12-1989 POPULATION DU REGISTRE DES INDIENS SELON LE SEXE ET LE TYPE DE RÉSIDENCE SELON LE GROUPE, LE CENTRE DE RESPONSABILITÉ ET LA RÉGION PAGE 59

REGION 9 - BRITISH COLUMBIA  
RÉGION 9 - COLOMBIE-BRITANNIQUE

CAMPBELL RIVER OFFICE (978)

BUREAU DE CAMPBELL RIVER (978)

RESIDENCE - 1 - ON A RESERVE (OWN BANO) - DANS UNE RÉSERVE (PROPRE BANDE)  
 COOE - 2 - ON A RESERVE (OTHER BANO) - DANS UNE RÉSERVE (AUTRE BANDE)  
 LEGEND - 3 - ON CROWN LAND (OWN BANO) - SUR UNE TERRE DE LA COURONNE (PROPRE BANDE)  
 - 4 - ON CROWN LAND (OTHER BANO) - SUR UNE TERRE DE LA COURONNE (AUTRE BANDE)  
 - 5 - ON CROWN LAND (NO BANO) - SUR UNE TERRE DE LA COURONNE (AUCUNE BANDE)  
 - 6 - OFF RESERVE - HORS D'UNE RÉSERVE

GROUP GROUPE	GROUP NO. NO. DE GROUPE	SEX SEXE	TOTAL	*** ON-DANS *** *** RESERVE ****		TOTAL 1+2	***** ON CROWN LAND ***** SUR UNE TERRE DE LA COURONNE			TOTAL 3+4+5	OFF-HORS RESERVE 6
				1	2		3	4	5		
TLATLASIKWALA	(978-632)	TOT	29		1	1			14	14	14
		M	13		1	1			5	5	7
		F	16						9	9	7
TLOWITSIS-MUMTAGILA	(978-637)	TOT	235		16	16			49	49	170
		M	106		7	7			25	25	74
		F	129		9	9			24	24	96
TSAWATAINEUK	(978-636)	TOT	371	133	3	136			1	1	234
		M	195	76	2	78			1	1	116
		F	176	57	1	58					118
RESPONSIBILITY CENTRE CENTRE DE RESPONSABILITÉ											
-----											
CAMPBELL RIVER OFFICE (978)		TOT	4,890	2,078	107	2,185			112	112	2,593
		M	2,364	1,076	54	1,130			56	56	1,178
		F	2,526	1,002	53	1,055			56	56	1,415
BUREAU DE CAMPBELL RIVER (978)											



REGION 9 - BRITISH COLUMBIA  
RÉGION 9 - COLOMBIE-BRITANNIQUE

RESIDENCE - 1 - ON A RESERVE (OWN BANO) - DANS UNE RÉSERVE (PROPRE BANDE)  
CODE - 2 - ON A RESERVE (OTHER BANO) - DANS UNE RÉSERVE (AUTRE BANDE)  
LEGENO - 3 - ON CROWN LAND (OWN BANO) - SUR UNE TERRE DE LA COURONNE (PROPRE BANDE)  
- 4 - ON CROWN LAND (OTHER BANO) - SUR UNE TERRE DE LA COURONNE (AUTRE BANDE)  
- 5 - ON CROWN LAND (NO BANO) - SUR UNE TERRE DE LA COURONNE (AUCUNE BANDE)  
- 6 - OFF RESERVE - HORS D'UNE RÉSERVE

CENTRAL DISTRICT (981)

DISTRICT CENTRAL (981)

GROUP GROUPE	GROUP NO. NO. DE GROUPE	SEX SEXE	TOTAL	*** ON-DANS **** *** RESERVE ****		TOTAL 1+2	***** ON CROWN LAND ***** SUR UNE TERRE DE LA COURONNE			TOTAL 3+4+5	OFF-HORS RESERVE 6
				1	2		3	4	5		
ADAMS LAKE	(981-684)	TOT	509	325	6	331					178
		M	260	175	4	179					81
		F	249	150	2	152					97
ASHCROFT	(981-685)	TOT	155	40	4	44					111
		M	73	23	2	25					48
		F	82	17	2	19					63
BONAPARTE	(981-686)	TOT	511	179	15	194					317
		M	237	93	8	101					136
		F	274	86	7	93					181
BOOTHROYD	(981-700)	TOT	222	75	23	98					124
		M	113	43	11	54					59
		F	109	32	12	44					65
BOSTON BAR	(981-701)	TOT	169	73		73					96
		M	84	34		34					50
		F	85	39		39					46
CANOE CREEK	(981-723)	TOT	419	165	19	184					235
		M	233	101	9	110					123
		F	186	64	10	74					112
COLDWATER	(981-693)	TOT	464	293	7	300					164
		M	217	142	4	146					71
		F	247	151	3	154					93
COLUMBIA LAKE	(981-604)	TOT	177	99	26	125					52
		M	86	55	12	67					19
		F	91	44	14	58					33
COOK'S FERRY	(981-694)	TOT	229	68	10	78					151
		M	106	35	6	41					65
		F	123	33	4	37					86
HIGH BAR	(981-703)	TOT	34	2		2					32
		M	14								14
		F	20	2		2					18
KAMLOOPS	(981-688)	TOT	667	403	21	424					243
		M	307	193	12	205					102
		F	360	210	9	219					141
KANAKA BAR	(981-704)	TOT	125	22	12	34					91
		M	68	10	4	14					54
		F	57	12	8	20					37

INDIAN REGISTER POPULATION BY SEX AND TYPE OF RESIDENCE BY GROUP, RESPONSIBILITY CENTRE AND REGION 31-12-1989 POPULATION DU REGISTRE DES INDIENS SELON LE SEXE ET LE TYPE DE RESIDENCE SELDN LE GROUPE, LE CENTRE DE RESPONSABILITÉ ET LA RÉGION PAGE 61

REGION 9 - BRITISH COLUMBIA  
RÉGION 9 - COLOMBIE-BRITANNIQUE

CENTRAL DISTRICT (981)

DISTRICT CENTRAL (981)

RESIDENCE - 1 - DN A RESERVE (DWN BAND) - DANS UNE RÉSERVE (PRDPRE BANDE)  
CODE - 2 - DN A RESERVE (DOTHER BAND) - DANS UNE RÉSERVE (AUTRE BANDE)  
LEGEND - 3 - DN CRDWN LAND (DWN BAND) - SUR UNE TERRE DE LA CDURDNNE (PRDPRE BANDE)  
- 4 - DN CRDWN LAND (DOTHER BAND) - SUR UNE TERRE DE LA CDURDNNE (AUTRE BANDE)  
- 5 - DN CRDWN LAND (ND BAND) - SUR UNE TERRE DE LA CDURDNNE (AUCUNE BANDE)  
- 6 - DFF RESERVE - HDRS D'UNE RÉSERVE

GROUP GROUPE	GROUP NO. NO. DE GROUPE	SEX SEXE	TOTAL	*** DN-DANS **** *** RESERVE ****		TOTAL 1+2	***** ON CROWN LAND ***** SUR UNE TERRE DE LA COURONNE			TOTAL 3+4+5	OFF-HORS RESERVE 6
				1	2		3	4	5		
LITTLE SHUSWAP LAKE (981-689)		TOT	229	144	17	161					68
		M	129	85	7	92					37
		F	100	59	10	69					31
LOWER KOOTENAY (981-606)		TOT	126	97	2	99					27
		M	61	48		48					13
		F	65	49	2	51					14
LOWER NICOLA (981-695)		TDT	632	311	29	340					292
		M	317	160	16	176					141
		F	315	151	13	164					151
LOWER SIMILKAMEEN (981-598)		TDT	299	169	22	191					108
		M	137	89	9	98					39
		F	162	80	13	93					69
LYTTON (981-705)		TOT	1,330	728	34	762					568
		M	690	415	16	431					259
		F	640	313	18	331					309
NESKONLITH (981-690)		TDT	415	194	22	216					199
		M	212	101	12	113					99
		F	203	93	10	103					100
NICOMEN (981-696)		TDT	80	37	6	43					37
		M	40	21		21					19
		F	40	16	6	22					18
NOOAITCH (981-699)		TOT	137	68	5	73					64
		M	71	39	3	42					29
		F	66	29	2	31					35
NORTH THOMPSON (981-691)		TDT	460	197	8	205					255
		M	227	108	5	113					114
		F	233	89	3	92					141
OKANAGAN (981-616)		TDT	1,199	641	22	663					536
		M	573	337	10	347					226
		F	626	304	12	316					310
OREGON JACK CREEK (981-692)		TDT	36	12		12					24
		M	15	7		7					8
		F	21	5		5					16
OSOYOOS (981-596)		TDT	277	203	19	222					55
		M	150	117	11	128					22
		F	127	86	8	94					33

INDIAN REGISTER POPULATION BY SEX AND TYPE OF RESIDENCE BY GROUP, RESPONSIBILITY CENTRE AND REGION 31-12-1989 POPULATION OU REGISTRE DES INOUIENS SELON LE SEXE ET LE TYPE DE RÉSIDENCE SELON LE GROUPE, LE CENTRE DE RESPONSABILITÉ ET LA RÉGION PAGE 62

REGION 9 - BRITISH COLUMBIA  
RÉGION 9 - COLOMBIE-BRITANNIQUE

CENTRAL DISTRICT (981)

DISTRICT CENTRAL (981)

RESIDENCE - 1 - ON A RESERVE (DWN BAND) - DANS UNE RÉSERVE (PRDPRE BANDE)  
 CDDE - 2 - ON A RESERVE (D'THER BAND) - DANS UNE RÉSERVE (AUTRE BANDE)  
 LEGEND - 3 - ON CROWN LAND (OWN BAND) - SUR UNE TERRE DE LA COURONNE (PRDPRE BANDE)  
 - 4 - ON CROWN LAND (D'THER BAND) - SUR UNE TERRE DE LA COURONNE (AUTRE BANDE)  
 - 5 - ON CROWN LAND (NO BAND) - SUR UNE TERRE DE LA COURONNE (AUCUNE BANDE)  
 - 6 - OFF RESERVE - HORS D'UNE RÉSERVE

GROUP GROUPE	GROUP NO. NO. DE GROUPE	SEX SEXE	TOTAL	*** ON-DANS *** *** RESERVE ****		TOTAL 1+2	***** ON CROWN LAND ***** SUR UNE TERRE DE LA COURONNE			TOTAL 3+4+5	OFF-HORS RESERVE 6
				1	2		3	4	5		
PENTICTON	(981-597)	TOT	583	332	70	402					181
		M	276	167	38	205					71
		F	307	165	32	197					110
SHACKAN	(981-698)	TOT	106	48	14	62		1		1	43
		M	55	27	7	34		1		1	20
		F	51	21	7	28					23
SHUSWAP	(981-605)	TOT	175	104	15	119					56
		M	86	52	5	57					29
		F	89	52	10	62					27
SISKA	(981-706)	TOT	154	33	11	44					110
		M	76	16	9	25					51
		F	78	17	2	19					59
SKEETCHESTN	(981-687)	TOT	323	124	13	137					186
		M	156	70	4	74					82
		F	167	54	9	63					104
SKUPPAH	(981-707)	TOT	47	21		21					26
		M	26	14		14					12
		F	21	7		7					14
SPALLUMCHEEN	(981-600)	TOT	508	286	15	301					207
		M	255	161	6	167					88
		F	253	125	9	134					119
SPUZZUM	(981-708)	TOT	121	22		22					99
		M	61	10		10					51
		F	60	12		12					48
ST. MARY'S	(981-602)	TOT	200	112	2	114					86
		M	101	62	1	63					38
		F	99	50	1	51					48
TOBACCO PLAINS	(981-603)	TOT	111	81	1	82					29
		M	59	47		47					12
		F	52	34	1	35					17
UPPER NICOLA	(981-697)	TOT	646	343	20	363					283
		M	315	187	10	197					118
		F	331	156	10	166					165
UPPER SIMILKAMEEN	(981-599)	TOT	38	33	4	37					1
		M	17	16		16					1
		F	21	17	4	21					



REGION 9 - BRITISH COLUMBIA  
RÉGION 9 - COLOMBIE-BRITANNIQUE

RESIDENCE - 1 - ON A RESERVE (OWN BAND) - DANS UNE RÉSERVE (PROPRE BANDE)  
 CODE - 2 - ON A RESERVE (OTHER BAND) - DANS UNE RÉSERVE (AUTRE BANDE)  
 LEGEND - 3 - ON CROWN LAND (OWN BAND) - SUR UNE TERRE DE LA COURONNE (PROPRE BANDE)  
 - 4 - ON CROWN LAND (OTHER BAND) - SUR UNE TERRE DE LA COURONNE (AUTRE BANDE)  
 - 5 - ON CROWN LAND (NO BAND) - SUR UNE TERRE DE LA COURONNE (AUCUNE BANDE)  
 - 6 - OFF RESERVE - HORS D'UNE RÉSERVE

CENTRAL DISTRICT (981)

DISTRICT CENTRAL (981)

GROUP GROUPE	GROUP NO. NO. DE GROUPE	SEX SEXE	TOTAL	*** ON-DANS **** *** RESERVE ****		TOTAL 1+2	***** ON CROWN LAND ***** SUR UNE TERRE DE LA COURONNE			TOTAL 3+4+5	OFF-HRS RESERVE 6
				1	2		3	4	5		
WESTBANK	(981-601)	TOT	410	228	14	242					168
		M	211	128	4	132					79
		F	199	100	10	110					89
WHISPERING PINES	(981-702)	TOT	83	49		49					34
		M	41	22		22					19
		F	42	27		27					15
WILLIAMS LAKE	(981-719)	TOT	333	173	12	185					148
		M	161	92	9	101					60
		F	172	81	3	84					88
RESPONSIBILITY CENTRE CENTRE DE RESPONSABILITÉ -----											
CENTRAL DISTRICT (981)		TOT	12,739	6,534	520	7,054		1		1	5,684
		M	6,316	3,502	254	3,756		1		1	2,559
DISTRICT CENTRAL (981)		F	6,423	3,032	266	3,298					3,125



REGION 9 - BRITISH COLUMBIA  
RÉGION 9 - COLOMBIE-BRITANNIQUE

RESIDENCE - 1 - ON A RESERVE (DWN BAND) - DANS UNE RÉSERVE (PROPRE BANDE)  
CODE - 2 - ON A RESERVE (D'THER BAND) - DANS UNE RÉSERVE (AUTRE BANDE)  
LEGENO - 3 - DN CROWN LAND (OWN BAND) - SUR UNE TERRE DE LA COURONNE (PROPRE BANDE)  
- 4 - DN CROWN LAND (OTHER BAND) - SUR UNE TERRE DE LA COURONNE (AUTRE BANDE)  
- 5 - DN CROWN LAND (NO BAND) - SUR UNE TERRE DE LA COURONNE (AUCUNE BANDE)  
- 6 - OFF RESERVE - HORS D'UNE RÉSERVE

PRINCE GEORGE DISTRICT (985)

DISTRICT DE PRINCE GEORGE  
(985)

GROUP GROUPE	GROUP NO. NO. DE GROUPE	SEX SEXE	TOTAL	*** ON-DANS *** *** RESERVE ****		TOTAL 1+2	***** ON CROWN LAND ***** SUR UNE TERRE DE LA COURONNE			TOTAL 3+4+5	OFF-HORS RESERVE 6
				1	2		3	4	5		
BLUEBERRY RIVER	(985-547)	TDT	211	126		126					85
		M	105	68		68					37
		F	106	58		58					48
BROMAN LAKE	(985-725)	TOT	129	61	2	63					66
		M	61	31	2	33					28
		F	68	30		30					38
BURNS LAKE	(985-619)	TOT	58	24	1	25					33
		M	34	15	1	16					18
		F	24	9		9					15
CHESLATTA	(985-620)	TDT	177	99	4	103					74
		M	75	46	1	47					28
		F	102	53	3	56					46
DOIG RIVER	(985-548)	TOT	172	93		93					79
		M	91	58		58					33
		F	81	35		35					46
FORT GEORGE	(985-611)	TOT	174	33	5	38					136
		M	90	22	3	25					65
		F	84	11	2	13					71
FORT NELSON	(985-543)	TOT	473	295	4	299					174
		M	216	148	2	150					66
		F	257	147	2	149					108
FORT WARE	(985-610)	TDT	260	180		180		2		2	78
		M	126	87		87		2		2	37
		F	134	93		93					41
FRASER LAKE	(985-612)	TDT	261	141	3	144					117
		M	147	84		84					63
		F	114	57	3	60					54
HALFWAY RIVER	(985-546)	TOT	160	126		126					34
		M	87	70		70					17
		F	73	56		56					17
INGENIKA	(985-609)	TOT	235		10	10	168			168	57
		M	118		5	5	89			89	24
		F	117		5	5	79			79	33
LAKE BABINE	(985-607)	TDT	1,357	867	13	880					477
		M	672	449	9	458					214
		F	685	418	4	422					263

REGION 9 - BRITISH COLUMBIA  
RÉGION 9 - COLOMBIE-BRITANNIQUE

PRINCE GEORGE DISTRICT (985)

DISTRICT DE PRINCE GEORGE  
(985)

RESIDENCE - 1 - DN A RESERVE (OWN BANO) - DANS UNE RÉSERVE (PROPRE BANDE)  
CDOE - 2 - ON A RESERVE (DOTHER BANO) - DANS UNE RÉSERVE (AUTRE BANDE)  
LEGEND - 3 - ON CROWN LAND (DWN BAND) - SUR UNE TERRE DE LA COURONNE (PROPRE BANDE)  
- 4 - ON CROWN LAND (DOTHER BANO) - SUR UNE TERRE DE LA COURONNE (AUTRE BANDE)  
- 5 - ON CRDWN LAND (NO BANO) - SUR UNE TERRE DE LA COURONNE (AUCUNE BANDE)  
- 6 - OFF RESERVE - HORS D'UNE RÉSERVE

GROUP GROUPE	GROUP NO. NO. DE GROUPE	SEX SEXE	TOTAL	*** ON-DANS *** *** RESERVE ****		TOTAL 1+2	***** ON CROWN LAND ***** SUR UNE TERRE DE LA COURONNE			TOTAL 3+4+5	OFF-HORS RESERVE 6
				1	2		3	4	5		
MCLEOD LAKE	(985-618)	TOT	304	108	4	112		4		4	188
		M	143	63	4	67					76
		F	161	45		45		4		4	112
NECOSLIE	(985-614)	TOT	1,100	590	16	606					494
		M	556	337	7	344					212
		F	544	253	9	262					282
PROPHET RIVER	(985-544)	TOT	138	92	2	94					44
		M	67	46		46					21
		F	71	46	2	48					23
SAULTEAU	(985-542)	TOT	427	120	4	124					303
		M	199	67	2	69					130
		F	228	53	2	55					173
STELLAQUO	(985-613)	TOT	257	151	1	152					105
		M	116	79		79					37
		F	141	72	1	73					68
STONY CREEK	(985-615)	TOT	600	395	13	408					192
		M	279	200	4	204					75
		F	321	195	9	204					117
TAKLA LAKE	(985-608)	TOT	443	208	9	217					226
		M	205	98	5	103					102
		F	238	110	4	114					124
TL'AZT'EN NATIONS	(985-617)	TOT	1,133	716	17	733					400
		M	558	375	8	383					175
		F	575	341	9	350					225
WEST MOBERLY	(985-545)	TOT	82	33	1	34					48
		M	38	16		16					22
		F	44	17	1	18					26
RESPONSIBILITY CENTRE CENTRE DE RESPONSABILITÉ											
-----											
PRINCE GEORGE DISTRICT (985)		TOT	8,151	4,458	109	4,567	168	6		174	3,410
DISTRICT DE PRINCE GEORGE		M	3,983	2,359	53	2,412	89	2		91	1,480
(985)		F	4,168	2,099	56	2,155	79	4		83	1,930

REGION 9 - BRITISH COLUMBIA  
RÉGION 9 - COLOMBIE-BRITANNIQUE

NORTHWEST DISTRICT (986)

DISTRICT NORTHWEST (986)

RESIDENCE - 1 - DN A RESERVE (DWN BAND) - DANS UNE RÉSERVE (PRDPRE BANOE)  
 CDDE - 2 - DN A RESERVE (DOTHER BANO) - DANS UNE RÉSERVE (AUTRE BANOE)  
 LEGEND - 3 - DN CRDWN LAND (DWN BAND) - SUR UNE TERRE DE LA COURDNNE (PRDPRE BANOE)  
 - 4 - DN CRDWN LAND (OTHER BANO) - SUR UNE TERRE DE LA CDURDNNE (AUTRE BANOE)  
 - 5 - DN CRDWN LAND (ND BAND) - SUR UNE TERRE DE LA CDURDNNE (AUCUNE BANDE)  
 - 6 - OFF RESERVE - HORS D'UNE RÉSERVE

GROUP GROUPE	GROUP NO. NO. DE GROUPE	SEX SEXE	TOTAL	*** DN-DANS *** *** RESERVE ****		TOTAL 1+2	***** ON CROWN LAND ***** SUR UNE TERRE DE LA COURONNE			TOTAL 3+4+5	OFF-HORS RESERVE 6
				1	2		3	4	5		
GITLAKDAMIX	(986-677)	TD	1,314	627	24	651					663
		M	654	321	13	334					320
		F	660	306	11	317					343
GITWINKSIHLKW	(986-679)	TD	273	151	2	153					120
		M	129	77	1	78					51
		F	144	74	1	75					69
HARTLEY BAY	(986-675)	TD	585	206	6	212					373
		M	286	106	1	107					179
		F	299	100	5	105					194
ISKUT	(986-683)	TOT	408	236	2	238					170
		M	209	126	2	128					81
		F	199	110		110					89
KINCOLITH	(986-671)	TOT	1,400	400	15	415					985
		M	708	229	8	237					471
		F	692	171	7	178					514
KITAMAAT	(986-676)	TD	1,240	574	16	590					650
		M	613	314	6	320					293
		F	627	260	10	270					357
KITKATLA	(986-672)	TOT	1,199	421		421					778
		M	567	203		203					364
		F	632	218		218					414
KITSELAS	(986-680)	TOT	243	67	3	70					173
		M	107	35	2	37					70
		F	136	32	1	33					103
KITSUMKALUM	(986-681)	TOT	407	112		112					295
		M	202	57		57					145
		F	205	55		55					150
LAKALZAP	(986-678)	TD	1,091	409	9	418					673
		M	565	234	6	240					325
		F	526	175	3	178					348
LAX KW'ALAAMS	(986-674)	TOT	2,170	993	32	1,025					1,145
		M	1,096	521	13	534					562
		F	1,074	472	19	491					583
MASSET	(986-669)	TOT	1,868	591	8	599					1,269
		M	940	337	2	339					601
		F	928	254	6	260					668



INDIAN REGISTER POPULATION BY SEX AND TYPE OF RESIDENCE BY GROUP, RESPONSIBILITY CENTRE AND REGION 31-12-1989 POPULATION DU REGISTRE DES INDIENS SELON LE SEXE ET LE TYPE DE RESIDENCE SELON LE GROUPE, LE CENTRE DE RESPONSABILITÉ ET LA RÉGION PAGE 67

REGION 9 - BRITISH COLUMBIA  
RÉGION 9 - COLOMBIE-BRITANNIQUE

NORTHWEST DISTRICT (986)

DISTRICT NORTHWEST (986)

RESIDENCE - 1 - DN A RESERVE (OWN BAND) - OANS UNE RÉSERVE (PROPRE BANOE)  
CODE - 2 - DN A RESERVE (OTHER BAND) - OANS UNE RÉSERVE (AUTRE BANOE)  
LEGENO - 3 - ON CROWN LAND (OWN BAND) - SUR UNE TERRE OE LA COURONNE (PROPRE BANDE)  
- 4 - DN CRDWN LAND (D'THER BAND) - SUR UNE TERRE OE LA COURDNNE (AUTRE BANDE)  
- 5 - ON CROWN LAND (NO BAND) - SUR UNE TERRE DE LA COURONNE (AUCUNE BANOE)  
- 6 - DFF RESERVE - HDRS O'UNE RÉSERVE

GROUP GROUPE	GROUP NO. NO. DE GROUPE	SEX SEXE	TOTAL	*** ON-DANS **** *** RESERVE ****		TOTAL 1+2	***** ON CROWN LAND ***** SUR UNE TERRE DE LA COURONNE			TOTAL 3+4+5	OFF-HORS RESERVE 6
				1	2		3	4	5		
METLAKATLA	(986-673)	TOT	420	126	1	127					293
		M	190	59		59					131
		F	230	67	1	68					162
NEE-TAHI-BUHN	(986-726)	TOT	170	71	7	78					92
		M	87	41	3	44					43
		F	83	30	4	34					49
SKIDEGATE	(986-670)	TOT	881	350	1	351					530
		M	433	187		187					246
		F	448	163	1	164					284
TAHLTAN	(986-682)	TOT	1,083	187	26	213					870
		M	534	108	16	124					410
		F	549	79	10	89					460
RESPONSIBILITY CENTRE CENTRE DE RESPONSABILITÉ											
-----											
NORTHWEST DISTRICT (986)		TOT	14,752	5,521	152	5,673					9,079
		M	7,320	2,955	73	3,028					4,292
DISTRICT NORTHWEST (986)		F	7,432	2,566	79	2,645					4,787



INDIAN REGISTER POPULATION BY SEX AND TYPE OF RESIDENCE BY GROUP, RESPONSIBILITY CENTRE AND REGION 31-12-1989 POPULATION DU REGISTRE DES INDIENS SELON LE SEXE ET LE TYPE DE RÉSIDENCE SELON LE GROUPE, LE CENTRE DE RESPONSABILITÉ ET LA RÉGION PAGE 68

REGION 9 - BRITISH COLUMBIA  
RÉGION 9 - COLOMBIE-BRITANNIQUE

RESIDENCE - 1 - DN A RESERVE (DWN BAND) - DANS UNE RÉSERVE (PRDPRE BANDE)  
CODE - 2 - ON A RESERVE (DOTHER BAND) - DANS UNE RÉSERVE (AUTRE BANDE)  
LEGEND - 3 - ON CROWN LAND (DWN BAND) - SUR UNE TERRE DE LA COURONNE (PROPRE BANDE)  
- 4 - ON CRDWN LANO (DOTHER BAND) - SUR UNE TERRE DE LA COURONNE (AUTRE BANDE)  
- 5 - DN CROWN LANO (NO BAND) - SUR UNE TERRE DE LA COURONNE (AUCUNE BANDE)  
- 6 - DFF RESERVE - HDRS D'UNE RÉSERVE

VANCOUVER DISTRICT (987)

DISTRICT DE VANCOUVER (987)

GROUP GROUPE	GROUP NO. NO. DE GROUPE	SEX SEXE	TOTAL	*** ON-DANS *** *** RESERVE ****		TOTAL 1+2	***** ON CROWN LAND ***** SUR UNE TERRE DE LA COURONNE			TOTAL 3+4+5	OFF-HORS RESERVE 6
				1	2		3	4	5		
AITCHELITZ	(987-558)	TOT	18	18		18					
		M	9	9		9					
		F	9	9		9					
ANDERSON LAKE	(987-556)	TOT	175	86	3	89					86
		M	89	53	1	54					35
		F	86	33	2	35					51
BELLA COOLA	(987-539)	TOT	1,027	666	22	688					339
		M	496	337	12	349					147
		F	531	329	10	339					192
BRIDGE RIVER	(987-590)	TOT	235	123	3	126					109
		M	115	64	1	65					50
		F	120	59	2	61					59
BURRARD	(987-549)	TOT	233	154	4	158					75
		M	124	88	1	89					35
		F	109	66	3	69					40
CAYOOSE CREEK	(987-591)	TOT	132	89	2	91					41
		M	68	49	1	50					18
		F	64	40	1	41					23
CHAWATHIL	(987-583)	TOT	237	98	5	103					134
		M	119	55	2	57					62
		F	118	43	3	46					72
CHEAM	(987-584)	TOT	275	142	6	148					127
		M	132	70	4	74					58
		F	143	72	2	74					69
CHEHALIS	(987-559)	TOT	613	340	8	348					265
		M	307	183	4	187					120
		F	306	157	4	161					145
COQUITLAM	(987-560)	TOT	33	8		8					25
		M	19	6		6					13
		F	14	2		2					12
DOUGLAS	(987-561)	TOT	156	52		52					104
		M	77	31		31					46
		F	79	21		21					58
FOUNTAIN	(987-592)	TOT	632	342	4	346					286
		M	306	170	3	173					133
		F	326	172	1	173					153

INDIAN REGISTER POPULATION BY SEX AND TYPE OF RESIDENCE BY GROUP, RESPONSIBILITY CENTRE AND REGION 31-12-1989 POPULATION DU REGISTRE DES INDIENS SELON LE SEXE ET LE TYPE DE RESIDENCE SELON LE GROUPE, LE CENTRE DE RESPONSABILITÉ ET LA RÉGION PAGE 69

REGIDN 9 - BRITISH COLUMBIA  
RÉGION 9 - COLOMBIE-BRITANNIQUE

RESIDENCE - 1 - ON A RESERVE (OWN BAND) - DANS UNE RÉSERVE (PROPRE BANDE)  
 CDDE - 2 - DN A RESERVE (DOTHER BANO) - DANS UNE RÉSERVE (AUTRE BANDE)  
 LEGEND - 3 - DN CROWN LAND (DWN BANO) - SUR UNE TERRE DE LA COURONNE (PROPRE BANDE)  
 - 4 - DN CROWN LAND (DOTHER BANO) - SUR UNE TERRE DE LA COURONNE (AUTRE BANDE)  
 - 5 - DN CROWN LAND (ND BAND) - SUR UNE TERRE DE LA COURONNE (AUCUNE BANDE)  
 - 6 - OFF RESERVE - HORS D'UNE RÉSERVE

VANCOUVER DISTRICT (987)

DISTRICT DE VANCOUVER (987)

GROUP GROUPE	GROUP NO. NO. DE GROUPE	SEX SEXE	TOTAL	*** ON-DANS *** RESERVE ****		TOTAL 1+2	***** ON CROWN LAND ***** SUR UNE TERRE DE LA COURONNE			TOTAL 3+4+5	OFF-HORS RESERVE 6
				1	2		3	4	5		
HEILTSUK	(987-538)	TOT	1,696	1,130	27	1,157					538
		M	848	611	14	625					223
		F	847	519	13	532					315
HOMALCO	(987-552)	TOT	253	92		92					161
		M	145	50		50					95
		F	108	42		42					66
KATZIE	(987-563)	TOT	275	163	2	165					110
		M	128	83	1	84					44
		F	147	80	1	81					66
KITASDO	(987-540)	TOT	369	303	5	308					61
		M	175	147	2	149					26
		F	194	156	3	159					35
KLAHOOSE	(987-553)	TOT	171	33		33					138
		M	83	18		18					65
		F	88	15		15					73
KWAW-KWAW-A-PILT	(987-580)	TOT	28	18		18					10
		M	17	11		11					6
		F	11	7		7					4
LAKAHAHMEN	(987-579)	TOT	225	49	2	51					174
		M	103	21	1	22					81
		F	122	28	1	29					93
LANGLEY	(987-564)	TOT	100	58		58					42
		M	51	32		32					19
		F	49	26		26					23
LILLOOET	(987-593)	TOT	214	125	9	134					80
		M	119	76	2	78					41
		F	95	49	7	56					39
MATSQUI	(987-565)	TOT	93	28	1	29					64
		M	45	10		10					35
		F	48	18	1	19					29
MOUNT CURRIE	(987-557)	TOT	1,318	880	8	888					430
		M	670	474	1	475					195
		F	648	406	7	413					235
MUSQUEAM	(987-550)	TOT	775	420	31	451					324
		M	349	208	15	223					126
		F	426	212	16	228					198

INOIAN REGISTER POPULATION BY SEX AND TYPE OF RESIDENCE BY GROUP, RESPONSIBILITY CENTRE AND REGION 31-12-1989 POPULATION OU REGISTRE OES INOIENS SELON LE SEXE ET LE TYPE DE PAGE 70  
 RÉSIDENCE SELON LE GROUPE, LE CENTRE DE RESPONSABILITÉ ET LA RÉGION

REGION 9 - BRITISH COLUMBIA  
 RÉGION 9 - COLOMBIE-BRITANNIQUE

VANCOUVER DISTRICT (987)  
 OISTRIC DE VANCOUVER (987)

RESIDENCE - 1 - ON A RESERVE (OWN BAND) - DANS UNE RÉSERVE (PROPRE BANDE)  
 COOE - 2 - DN A RESERVE (D'THER BAND) - OANS UNE RÉSERVE (AUTRE BANOE)  
 LEGENO - 3 - DN CROWN LANO (OWN BANO) - SUR UNE TERRE DE LA COURONNE (PROPRE BANOE)  
 - 4 - DN CRDWN LAND (OTHER BANO) - SUR UNE TERRE DE LA CDURDNNE (AUTRE BANDE)  
 - 5 - ON CROWN LANO (NO BANO) - SUR UNE TERRE DE LA COURONNE (AUCUNE BANOE)  
 - 6 - DFF RESERVE - HORS D'UNE RÉSERVE

GROUP GROUPE	GROUP NO. NO. DE GROUPE	SEX SEXE	TOTAL	*** ON-DANS **** *** RESERVE ****		TOTAL 1+2	***** ON CROWN LAND ***** SUR UNE TERRE DE LA COURONNE			TOTAL 3+4+5	OFF-HORS RESERVE 6
				1	2		3	4	5		
NEW WESTMINSTER	(987-566)	TOT	2								2
		M	1								1
		F	1								
OHAMIL	(987-587)	TDT	66	27	1	28					38
		M	38	17	1	18					20
		F	28	10		10					18
OWEKENO	(987-541)	TDT	189	63	13	76					113
		M	87	36	6	42					45
		F	102	27	7	34					68
PAVILION	(987-594)	TDT	326	225	6	231					95
		M	163	117	4	121					42
		F	163	108	2	110					53
PETERS	(987-586)	TDT	86	40		40					46
		M	45	18		18					27
		F	41	22		22					19
POPKUM	(987-585)	TOT	6	4	2	6					
		M	5	4	1	5					
		F	1		1	1					
SAMAHQUAM	(987-567)	TDT	190	7		7					183
		M	98	2		2					96
		F	92	5		5					87
SCOWLITZ	(987-568)	TDT	179	81	6	87					92
		M	97	45	4	49					48
		F	82	36	2	38					44
SEABIRD ISLAND	(987-581)	TDT	462	271	1	272					190
		M	217	137	1	138					79
		F	245	134		134					111
SECHELT	(987-551)	TDT	787	445	12	457					330
		M	384	246	7	253					131
		F	403	199	5	204					199
SEMIAHMOO	(987-569)	TOT	46	25		25					21
		M	19	11		11					8
		F	27	14		14					13
SETON LAKE	(987-595)	TDT	455	323		323					132
		M	233	171		171					62
		F	222	152		152					70



INDIAN REGISTER POPULATION BY SEX AND TYPE OF RESIDENCE BY GROUP, RESPONSIBILITY CENTRE AND REGION 31-12-1989 POPULATION DU REGISTRE DES INDIENS SELON LE SEXE ET LE TYPE DE RESIDENCE SELON LE GROUPE, LE CENTRE DE RESPONSABILITÉ ET LA RÉGION PAGE 71

REGION 9 - BRITISH COLUMBIA  
RÉGION 9 - COLOMBIE-BRITANNIQUE

VANCOUVER DISTRICT (987)

DISTRICT DE VANCOUVER (987)

RESIDENCE - 1 - DN A RESERVE (DWN BAND) - DANS UNE RÉSERVE (PRDPRE BANDE)  
 CDDE - 2 - DN A RESERVE (DOTHER BAND) - DANS UNE RÉSERVE (AUTRE BANDE)  
 LEGEND - 3 - DN CRDWN LAND (DWN BAND) - SUR UNE TERRE DE LA CDURDNNE (PRDPRE BANDE)  
 - 4 - DN CRDWN LAND (DOTHER BAND) - SUR UNE TERRE DE LA CDURDNNE (AUTRE BANDE)  
 - 5 - DN CRDWN LAND (ND BAND) - SUR UNE TERRE DE LA CDURDNNE (AUCUNE BANDE)  
 - 6 - DFF RESERVE - HDRS D'UNE RÉSERVE

GROUP GROUPE	GROUP NO. NO. DE GROUPE	SEX SEXE	TOTAL	*** ON-DANS *** *** RESERVE ****		TOTAL 1+2	***** ON CROWN LAND ***** SUR UNE TERRE DE LA COURONNE			TOTAL 3+4+5	OFF-HORS RESERVE 6
				1	2		3	4	5		
SKAWAHLLOOK	(987-582)	TOT	58	17		17					41
		M	26	7		7					19
		F	32	10		10					22
SKOOKUM CHUCK	(987-562)	TDT	273	26	1	27					246
		M	149	18		18					131
		F	124	8	1	9					115
SKOWKALE	(987-571)	TDT	116	66	11	77					39
		M	59	36	6	42					17
		F	57	30	5	35					22
SKWAH	(987-573)	TDT	318	137	8	145					173
		M	147	72	3	75					72
		F	171	65	5	70					101
SKWAY	(987-570)	TDT	95	10		10					85
		M	41	6		6					35
		F	54	4		4					50
SLIAMMON	(987-554)	TDT	640	494	4	498					142
		M	314	249	2	251					63
		F	326	245	2	247					79
SOOWAHLIE	(987-572)	TDT	223	78	3	81					142
		M	110	46	2	48					62
		F	113	32	1	33					80
SQUAMISH	(987-555)	TDT	2,131	1,450	13	1,463					668
		M	1,007	729	6	735					272
		F	1,124	721	7	728					396
SQUIALA	(987-574)	TDT	86	55		55					31
		M	47	29		29					18
		F	39	26		26					13
SUMAS	(987-578)	TDT	188	114	10	124					64
		M	82	50	6	56					26
		F	106	64	4	68					38
TSAWASSEN	(987-577)	TDT	135	57		57					78
		M	63	29		29					34
		F	72	28		28					44
TZEACHTEN	(987-575)	TDT	225	107	12	119					106
		M	110	51	10	61					49
		F	115	56	2	58					57



INDIAN REGISTER POPULATION BY SEX AND TYPE OF RESIDENCE BY GROUP, RESPONSIBILITY CENTRE AND REGION 31-12-1989 POPULATION DU REGISTRE DES INDIENS SELON LE SEXE ET LE TYPE DE RÉSIDENCE SELON LE GROUPE, LE CENTRE DE RESPONSABILITÉ ET LA RÉGION PAGE 72

REGION 9 - BRITISH COLUMBIA  
RÉGION 9 - COLOMBIE-BRITANNIQUE

RESIDENCE - 1 - DN A RESERVE (DWN BAND) - DANS UNE RÉSERVE (PROPRE BANDE)  
 CDDE - 2 - DN A RESERVE (DOTHER BAND) - DANS UNE RÉSERVE (AUTRE BANDE)  
 LEGEND - 3 - DN CRDWN LAND (DWN BAND) - SUR UNE TERRE DE LA CDURDNE (PROPRE BANDE)  
 - 4 - DN CRDWN LAND (DOTHER BAND) - SUR UNE TERRE DE LA CDURDNE (AUTRE BANDE)  
 - 5 - ON CROWN LAND (ND BAND) - SUR UNE TERRE DE LA COURONNE (AUCUNE BANDE)  
 - 6 - DFF RESERVE - HORS D'UNE RÉSERVE

VANCOUVER DISTRICT (987)

DISTRICT DE VANCOUVER (987)

GROUP GROUPE	GROUP NO. NO. DE GROUPE	SEX SEXE	TOTAL	*** ON-DANS **** *** RESERVE ****		TOTAL 1+2	***** ON CROWN LAND ***** SUR UNE TERRE DE LA COURONNE			TOTAL 3+4+5	OFF-HORS RESERVE 6
				1	2		3	4	5		
UNION BAR	(987-588)	TDT	72	5		5					67
		M	41	3		3					38
		F	31	2		2					29
YAKWEAKWIOOSE	(987-576)	TOT	30	17		17					13
		M	10	7		7					3
		F	20	10		10					10
YALE	(987-589)	TDT	102	44		44					58
		M	45	20		20					25
		F	57	24		24					33
GENERAL LIST - LISTE GÉNÉRALE (987-848)		TDT	17								17
		M	11								11
		F	6								6
RESPONSIBILITY CENTRE CENTRE DE RESPONSABILITÉ											
-----											
VANCOUVER DISTRICT (987)		TDT	16,785	9,605	245	9,850					6,935
		M	8,243	5,012	124	5,136					3,107
DISTRICT DE VANCOUVER (987)		F	8,542	4,593	121	4,714					3,828

INDIAN REGISTER POPULATION BY SEX AND TYPE OF RESIDENCE BY GROUP, RESPONSIBILITY CENTRE AND REGION 31-12-1989 POPULATION DU REGISTRE DES INDIENS SELON LE SEXE ET LE TYPE DE RÉSIDENCE SELON LE GROUPE, LE CENTRE DE RESPONSABILITÉ ET LA RÉGION PAGE 73

REGION 9 - BRITISH COLUMBIA  
RÉGION 9 - COLOMBIE-BRITANNIQUE

WILLIAMS LAKE OFFICE (989)

BUREAU DE WILLIAMS LAKE (989)

RESIDENCE - 1 - DN A RESERVE (DWN BAND) - DANS UNE RÉSERVE (PRDPRE BANDE)  
CODE - 2 - ON A RESERVE (DOTHER BAND) - DANS UNE RÉSERVE (AUTRE BANDE)  
LEGEND - 3 - ON CROWN LAND (OWN BAND) - SUR UNE TERRE DE LA CDURDNNE (PRDPRE BANDE)  
- 4 - DN CRDWN LAND (DOTHER BAND) - SUR UNE TERRE DE LA COURONNE (AUTRE BANDE)  
- 5 - ON CRDWN LAND (NO BAND) - SUR UNE TERRE DE LA CDURDNNE (AUCUNE BANDE)  
- 6 - DFF RESERVE - HDRS D'UNE RÉSERVE

GROUP GROUPE	GROUP NO. NO. DE GROUPE	SEX SEXE	TOTAL	*** ON-DANS *** *** RESERVE ****		TOTAL 1+2	***** ON CROWN LAND ***** SUR UNE TERRE DE LA COURONNE			TOTAL 3+4+5	OFF-HORS RESERVE 6
				1	2		3	4	5		
ALEXANDRIA	(989-709)	TOT	124	51		51					73
		M	65	32		32					33
		F	59	19		19					40
ALEXIS CREEK	(989-710)	TOT	478	324	28	352					126
		M	226	153	15	168					58
		F	252	171	13	184					68
ALKALI LAKE	(989-711)	TOT	494	317	28	345					149
		M	250	169	11	180					70
		F	244	148	17	165					79
ANAHAM	(989-712)	TOT	971	551	83	634					337
		M	464	290	36	326					138
		F	507	261	47	308					199
CANIM LAKE	(989-713)	TOT	408	319	17	336					72
		M	192	166	6	172					20
		F	216	153	11	164					52
KLUSKUS	(989-721)	TOT	127	52	38	90					37
		M	66	29	20	49					17
		F	61	23	18	41					20
NAZKO	(989-720)	TOT	217	103	19	122					95
		M	101	51	7	58					43
		F	116	52	12	64					52
NEMAH VALLEY	(989-714)	TOT	298	225	17	242					56
		M	132	108	7	115					17
		F	166	117	10	127					39
RED BLUFF	(989-715)	TOT	90	46	1	47					43
		M	35	21	1	22					13
		F	55	25		25					30
SODA CREEK	(989-716)	TOT	243	108	15	123					120
		M	116	66	7	73					43
		F	127	42	8	50					77
STONE	(989-717)	TOT	222	153	7	160					62
		M	108	89	4	93					15
		F	114	64	3	67					47
TOOSEY	(989-718)	TOT	174	86	7	93					81
		M	82	37	6	43					39
		F	92	49	1	50					42

REGION 9 - BRITISH COLUMBIA  
RÉGION 9 - COLOMBIE-BRITANNIQUE

RESIDENCE - 1 - DN A RESERVE (DWN BAND) - DANS UNE RÉSERVE (PRDPRE BANDE)  
 CDDE - 2 - DN A RESERVE (DOTHER BAND) - DANS UNE RÉSERVE (AUTRE BANDE)  
 LEGEND - 3 - DN CRDWN LAND (DWN BAND) - SUR UNE TERRE DE LA CDURDNE (PRDPRE BANDE)  
 - 4 - DN CRDWN LAND (DOTHER BAND) - SUR UNE TERRE DE LA CDURDNE (AUTRE BANDE)  
 - 5 - DN CRDWN LAND (ND BAND) - SUR UNE TERRE DE LA CDURDNE (AUCUNE BANDE)  
 - 6 - DFF RESERVE - HDRS D'UNE RÉSERVE

WILLIAMS LAKE OFFICE (989)

BUREAU DE WILLIAMS LAKE (989)

GROUP GROUPE	GROUP NO. NO. DE GROUPE	SEX SEXE	TOTAL	*** ON-DANS *** *** RESERVE ****		TOTAL 1+2	***** ON CROWN LAND ***** SUR UNE TERRE DE LA COURONNE			TOTAL 3+4+5	OFF-HRS RESERVE 6
				1	2		3	4	5		
ULKATCHO	(989-722)	TDT	535	380	32	412					123
		M	267	188	18	206					61
		F	268	192	14	206					62
RESPONSIBILITY CENTRE CENTRE DE RESPONSABILITÉ											
-----											
WILLIAMS LAKE OFFICE (989)		TDT	4,381	2,715	292	3,007					1,374
		M	2,104	1,399	138	1,537					567
BUREAU DE WILLIAMS LAKE (989)		F	2,277	1,316	154	1,470					807
REGION RÉGION											
-----											
9 - BRITISH COLUMBIA		TDT	80,742	40,883	1,884	42,767	168	7	112	287	37,688
- COLOMBIE-BRITANNIQUE		M	39,594	21,448	919	22,367	89	3	56	148	17,079
		F	41,148	19,435	965	20,400	79	4	56	139	20,609





RESIDENCE - 1 - ON A RESERVE (OWN BANO) - DANS UNE RÉSERVE (PROPRE BANOE)  
 COOE - 2 - ON A RESERVE (OTHER BANO) - DANS UNE RÉSERVE (AUTRE BANOE)  
 LEGENO - 3 - ON CROWN LAND (OWN BANO) - SUR UNE TERRE DE LA COURONNE (PROPRE BANOE)  
 - 4 - ON CROWN LAND (OTHER BANO) - SUR UNE TERRE DE LA COURONNE (AUTRE BANOE)  
 - 5 - ON CROWN LAND (NO BANO) - SUR UNE TERRE DE LA COURONNE (AUCUNE BANOE)  
 - 6 - OFF RESERVE - HORS D'UNE RÉSERVE

ALL REGIONS TOUTES LES RÉGIONS	SEX SEXE	TOTAL	*** ON-DANS **** *** RESERVE ****		TOTAL 1+2	***** ON CROWN LAND ***** SUR UNE TERRE DE LA COURONNE			TOTAL 3+4+5	OFF-HORS RESERVE 6
			1	2		3	4	5		
GRAND TOTAL TOTAL GLOBAL	TOT	486,337	252,969	7,791	260,760	16,496	610	1,805	18,911	186,666
	M	227,942	130,014	3,550	133,564	8,546	308	910	9,764	84,614
	F	238,395	122,955	4,241	127,196	7,950	302	895	9,147	102,052