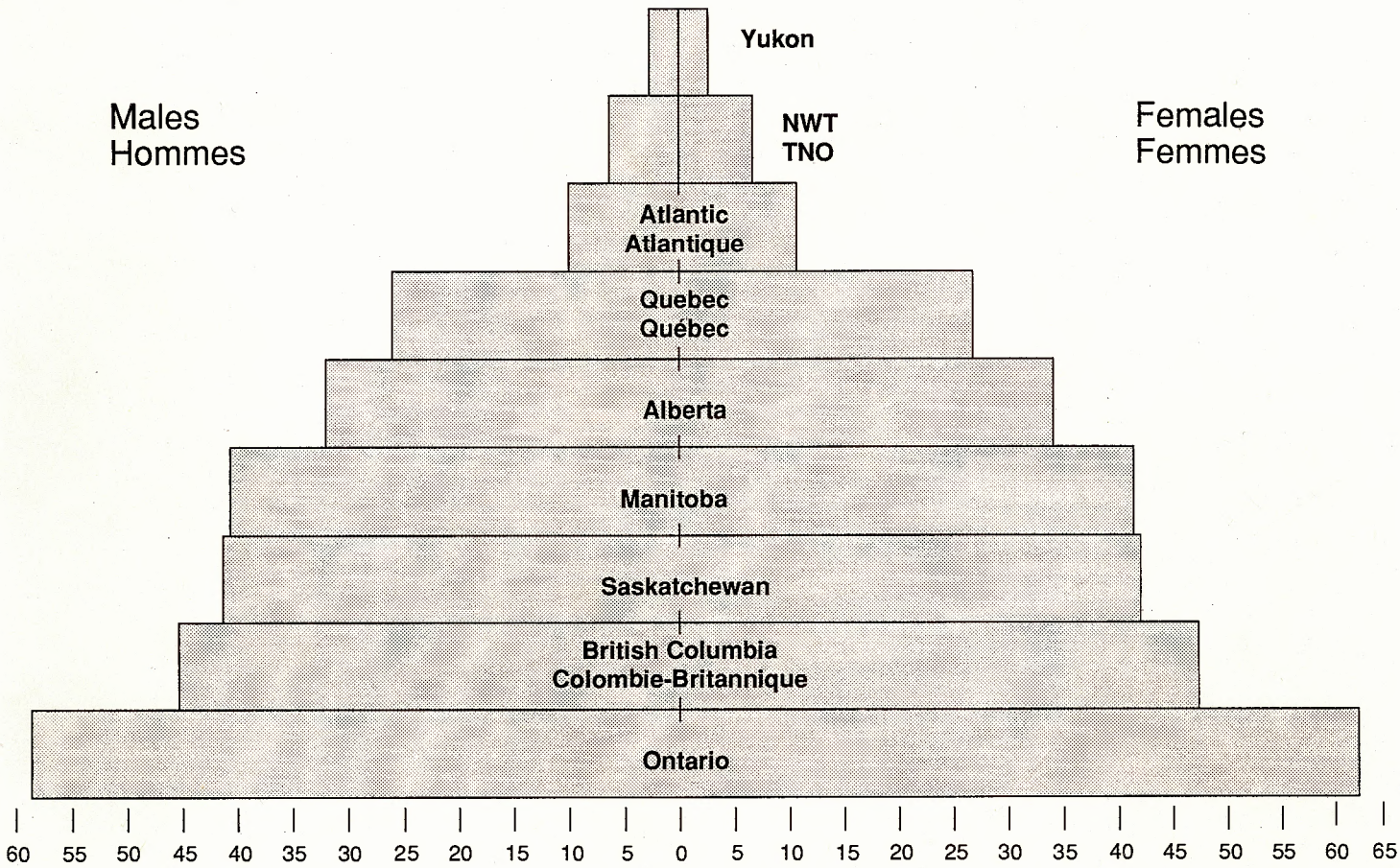




# Indian Register Population by Sex and Residence 1992

# Population du Registre des Indiens selon le sexe et la résidence 1992



POPULATION IN THOUSANDS - POPULATION EN MILLIERS

E78  
 .C2  
 C3352  
 1992  
 c.1

Key  
E78.c2  
C3352  
1992.

Indian Register  
Population by Sex  
and Residence  
1992

Population du  
Registre des Indiens  
selon le sexe et la résidence  
1992



Registration, Revenues and Band Governance  
Indian and Inuit Affairs Program.

Inscription, revenus et administration des bandes  
Programme des Affaires indiennes et inuit.

Management Information and Analysis

Gestion de l'information et analyse

Department of Indian Affairs and  
Northern Development,  
March 1993

Ministère des Affaires indiennes et du  
Nord canadien  
mars 1993

© Published under the authority of the  
Hon. Tom Siddon, P.C., M.P.,  
Minister of Indian Affairs and  
Northern Development,  
Ottawa, 1992.

© Publié avec l'autorisation de  
l'hon. Tom Siddon, c.p., député,  
ministre des Affaires indiennes  
et du Nord canadien,  
Ottawa, 1992.

QS-5087-000-BB-A17

QS-5087-000-BB-A17

TABLE OF CONTENTS

TABLE DES MATIÈRES

Introduction .....	v
Definitions of Types of Residences Définitions des types de résidence .....	vi
What The User Should Know About These Data Ce que vous devez savoir au sujet de ces données .....	vii
Administrative Changes: Indian Register 1992 Modifications administratives: Registre des Indiens 1992 .....	xi
<b><u>Summary Statistics - Statistiques sommaires</u></b>	
Indian Register Population by Region and Type of Residence, December 31, 1992 Population du Registre des Indiens, selon la région et le type de résidence, 31 décembre 1992 .....	xiii
The Twenty Largest Bands in Canada, December 31, 1992 Les vingt bandes les plus peuplées au Canada, au 31 décembre 1992 .....	xiv
Registry Groups in Canada by Size, December 31, 1992 Groupes d'enregistrement au Canada, selon la taille, au 31 décembre 1992 .....	xv
Indian Register Population Total, On- and Off-Reserve by Age and Sex, December 31, 1992 Population totale du Registre des Indiens, dans les réserves et hors des réserves, selon l'âge et le sexe, au 31 décembre 1992	
Northwest Territories Region - Région des Territoires du Nord-Ouest .....	xvi
Atlantic Region - Région de l'Atlantique .....	xviii
Quebec Region - Région du Québec .....	xx
Ontario Region - Région de l'Ontario .....	xxii
Manitoba Region - Région du Manitoba .....	xxiv
Saskatchewan Region - Région de la Saskatchewan .....	xxvi
Alberta Region - Région de l'Alberta .....	xxviii
Yukon Region - Région du Yukon .....	xxx
British Columbia Region - Région de la Colombie-Britannique .....	xxxii
Canada/All Regions - Canada/Toutes les régions .....	xxxiv

## Detailed Tables - Tableaux détaillés

Indian Register Population by Sex and Type of Residence by Group, Responsibility  
Centre and Region, December 31, 1992

Population du Registre des Indiens, selon le sexe et le type de résidence selon  
le groupe, le centre de responsabilité et la région, 31 décembre 1992

### Region - Région

Northwest Territories - Territoires du Nord-Ouest .....	1
Atlantic - Atlantique .....	4
Quebec - Québec .....	7
Ontario .....	12
Manitoba .....	27
Saskatchewan .....	34
Alberta .....	43
Yukon .....	48
British Columbia - Colombie-Britannique .....	50
All Regions - Toutes les régions .....	70

## INTRODUCTION

The Department of Indian Affairs and Northern Development (DIAND) is required by the Indian Act to record in the Indian Register the names of individuals who are registered under the Act. This publication describes the population of individuals who are registered on December 31, 1992 by presenting the distribution of characteristics such as residence, sex, age, registry group, region, and responsibility centre in a series of summary and detailed tables with accompanying graphics. The population of individuals who are registered is often referred to as the Indian Register population or the population of registered Indians.

The data given in this publication may have limitations for certain applications. The section What The User Should Know About These Data gives the information required to assess the appropriateness of the data to a particular application.

The summary tables provide a brief overview of age distribution by gender for each DIAND Region. Other pertinent statistics describing a national overview are also available.

Data are presented in the detailed tables for each registry group. Registry groups are listed in alphabetical order within each responsibility centre. The registry group number is given next to the registry group name.

A registry group is an administrative term applied to a group of Indian Register individuals who have membership in a particular Indian band, or, are descended from members of that band. A band is related to only one registry group except in the following two cases: Six Nations of the Grand River Band consists of 13 registry groups. Stoney Band in the Alberta Region consists of 3 registry groups. The registry groups relating to these bands are noted in the detailed tables.

## INTRODUCTION

En vertu de la Loi sur les Indiens, le ministère des Affaires indiennes et du Nord canadien (MAINC) est tenu d'inscrire au Registre des Indiens le nom des individus inscrits conformément à la Loi. Cette publication contient des renseignements sur la population inscrite au 31 décembre 1992, à partir de la répartition de caractéristiques comme la résidence, le sexe, l'âge, le groupe d'enregistrement, la région et le centre de responsabilité, à l'aide de graphiques et de tableaux sommaires et détaillés. On distingue souvent les populations inscrites par l'expression Population du Registre des Indiens ou population d'Indiens Inscrits.

Les données de cette publication pourraient avoir une utilité limitée dans certains cas. La nouvelle section Ce que vous devez savoir au sujet de ces données fournit les renseignements requis pour évaluer la pertinence des données dans un cas précis.

Les tableaux statistiques sommaires fournissent un bref aperçu de la distribution selon l'âge et le sexe pour chaque région du MAINC. Des statistiques additionnelles concernant la situation nationale sont également disponibles.

Les données des tableaux détaillés sont présentées par groupe d'enregistrement. Les groupes d'enregistrement sont en ordre alphabétique par centre de responsabilité. Le numéro du groupe d'enregistrement apparaît à côté du nom du groupe.

Un groupe d'enregistrement est un terme administratif relatif à un groupe d'individus inscrits au Registre des Indiens, membres d'une bande indienne en particulier ou qui en sont les descendants. Une bande relève d'un groupe d'enregistrement seulement, sauf dans les deux cas suivants : la bande de "Six-Nations of the Grand River" est constituée de 13 groupes d'enregistrement. La bande de Stoney en Alberta est constituée de 3 groupes d'enregistrement. Les groupes d'enregistrement relatifs à ces bandes sont mentionnés dans des tableaux détaillés.

Any administrative changes to the bands or responsibility centres occurring in 1992 appear on page xi and xii.

The symbols used in the detailed tables under sex are TOT for total population of males and females, M for male population and F for female population.

Full definitions for the types of residence are described below. Abridged definitions and the corresponding code numbers are shown on each page of the statistical report.

### **DEFINITIONS OF TYPES OF RESIDENCES**

#### **(1) On Reserve (Own Band)**

Indian Register individuals who are band members or who are descendants from members of a band who are residing on reserves, on Category IA and Category IA-N lands (James Bay), or on Sechelt lands set aside for their band.

#### **(2) On Reserve (Other Band)**

Indian Register individuals who are band members or who are descendants from members of a band who are residing on reserves, on Category IA and Category IA-N lands (James Bay), or on Sechelt lands set aside for other bands.

#### **(3) On Crown Land (Own Band)**

Indian Register individuals who are band members or who are descendants from members of a band who are residing on Crown land in a community administered by their band.

#### **(4) On Crown Land (Other Band)**

Indian Register individuals who are band members or who are descendants from members of a band who are residing on Crown land in a community administered by other bands.

Toute modification administrative apportée aux bandes et aux centres de responsabilité en 1992 est mentionnée aux pages xi et xii.

Dans les tableaux détaillés sous le sexe, le symbole TOT représente la population entière d'hommes et de femmes, M, la population masculine et F, la population féminine.

Les types de résidence sont précisés ci-dessous. Les descriptions abrégées et les numéros de code appropriés apparaissent sur chaque page du rapport statistique.

### **DÉFINITIONS DES TYPES DE RÉSIDENCE**

#### **1) Dans une réserve (Propre Bande)**

Au Registre des Indiens, les membres d'une bande ou leurs descendants qui résident dans des réserves, sur des terres de catégories IA et IA-N (Baie James) ou sur des terres sechelt réservées à leur bande.

#### **2) Dans une réserve (Autre bande)**

Au Registre des Indiens, les membres d'une bande ou leurs descendants qui résident dans des réserves, sur des terres de catégories IA et IA-N (Baie James) ou sur des terres sechelt réservées à d'autres bandes.

#### **3) Sur une terre de la Couronne (Propre bande)**

Au Registre des Indiens, les membres d'une bande ou leurs descendants qui résident sur une terre de la Couronne dans une collectivité administrée par leur bande.

#### **4) Sur une terre de la Couronne (Autre bande)**

Au Registre des Indiens, les membres d'une bande ou leurs descendants qui résident sur une terre de la Couronne dans une collectivité administrée par d'autres bandes.

(5) On Crown Land (No Band)

Indian Register individuals who are band members or who are descendants from members of a band who are residing on Crown land in a community not administered by any specific band.

(6) Off Reserve

Indian Register individuals who are band members or who are descendants from members of a band who are residing neither on reserve nor on Crown land.

5) Sur une terre de la Couronne (Aucune bande)

Au Registre des Indiens, les membres d'une bande ou leurs descendants qui résident sur une terre de la Couronne dans une collectivité qui n'est administrée par aucune bande en particulier.

6) Hors d'une réserve

Au Registre des Indiens, les membres d'une bande ou leurs descendants qui ne résident ni dans une réserve ni sur une terre de la Couronne.

**WHAT THE USER SHOULD KNOW ABOUT THESE DATA**

DIAND is required by the Indian Act to record in the **Indian Register** the names of individuals who are registered under the Act. The statistics in this publication count the population of individuals who are registered on December 31, 1992. All the data used in this publication originates from the **Indian Registration System** which houses the Indian Register.

Statistics compiled from the Indian Registration System may not fully meet the requirements of some statistical activities since the original purpose of the data is not to provide demographic characteristics. The following information on the source of these data and on factors which may limit their application will assist the user in determining the extent to which the statistics in this publication meet their needs.

**CE QUE VOUS DEVEZ SAVOIR AU SUJET DE CES DONNÉES**

En vertu de la Loi sur les Indiens, le MAINC est tenu d'inscrire au **Registre des Indiens** le nom des individus inscrits conformément à la Loi. Les statistiques de cette publication portent sur la population des individus inscrits au 31 décembre 1992. Toutes les données utilisées dans cette publication proviennent du **Système d'Inscription des Indiens** qui englobe le **Registre des Indiens**.

Les statistiques compilées à partir des données du **Système d'inscription des Indiens** pourraient ne pas satisfaire entièrement les exigences de certaines activités statistiques puisqu'au départ, les données n'avaient pas pour objectif de fournir des caractéristiques démographiques. Les renseignements suivants sur l'origine des données et les facteurs qui peuvent en limiter l'application vous aideront à préciser l'utilité des statistiques de cette publication relativement à vos besoins.

## Source of The Data

Individuals are considered Registered Indians if their names appear on the Indian Register. Names are added or deleted from the Indian Register based on legal sources of information such as provincial birth or death certificates. The Indian Registration System also carries additional information for each individual. The following are relevant to the statistics in this publication: Date of Birth, Sex, Registry Group, Residence (as On- and Off-Reserve or Crown Land).

The addition or removal of a name to or from any part of the Indian Register is approved by the Registrar in Ottawa. Examples include: Bill C-31 registrants, first-time registrants, and transfers from one registry group to another. Application is made to the Registrar. A notable exception to this process is births to individuals who are already registered. These are submitted through local administrators who are often employees of a band or related organization (such as a tribal council) and approved by staff in DIAND's regional offices. Changes to existing information about individuals who are already registered follow the same route. Examples include: name changes, deaths, and changes in residency.

## Source des données

Des individus sont considérés comme des Indiens inscrits lorsque leurs noms apparaissent sur le Registre des Indiens. Les noms sont ajoutés au Registre des Indiens ou en sont rayés, à partir de sources légales d'information, par exemple les certificats provinciaux de naissance ou de décès. Le Système d'inscription des Indiens contient aussi des renseignements supplémentaires sur chaque individu. Les données suivantes sont pertinentes aux statistiques de cette publication : date de naissance, sexe, groupe d'enregistrement, résidence (par exemple Dans les réserves, Hors des réserves ou sur des Terres de la Couronne).

Pour ajouter un nom au Registre des Indiens ou en rayer un autre, il faut l'approbation du Registraire. Par exemple : inscription d'une personne visée par la Loi C-31, inscription d'une personne qui en fait la demande pour la première fois et changement d'un groupe d'enregistrement à un autre. La demande est adressée au Registraire. Il n'a toutefois pas à approuver l'inscription des enfants nés de personnes déjà inscrites. Ces demandes sont adressées à l'administrateur local, souvent employé d'une bande ou d'un organisme relié (par exemple, un conseil tribal) et approuvées par le personnel des bureaux régionaux du MAINC. Les modifications apportées aux renseignements sur des individus déjà inscrits suivent la même procédure. Par exemple : changement de nom, décès, déménagement.



## Possible Limitations of The Data

The statistics in this publication may fall short of the requirements of some statistical activities. The factors which may limit the application of these statistics are:

1. The Indian Register does not include all persons who are entitled to be registered according to the Indian Act. It covers only those who have registered. Infants form a special case of individuals who are entitled to be registered but who may not be registered on December 31, 1992. They may not be registered for some time after birth. It is estimated that the December 31, 1990 Indian Register undercounted the Registered Indian population by 4% (21,200 individuals) due to the late reporting of births. However, a majority of the undercounted (61%) were one year old or less. (The proportional undercount has averaged about 4% with little variation since 1981).
2. Similarly, the Indian Register may undercount the number of deaths in the population of registered Indians. Individuals remain on the Indian Register for some time after they are deceased since DIAND is not officially notified immediately. A certificate of death or a confirmation of presumed death is required to remove a name from the Indian Register.
3. Some events may not be reported. Changes in residency are particularly susceptible. This means that some changes such as from **On a Reserve (Own Band)** to **Off Reserve** may have never been reported.
4. There is a reporting lag between the event and updating the Indian Register. This means that some events reported just prior to December 31, 1992 may not be reflected on the Indian Register as documented on December 31, 1992.

## Limites possibles des données

Les données de cette publication pourraient ne pas satisfaire entièrement les exigences de certaines activités statistiques. Voici les éléments dont il faut tenir compte :

1. Le Registre des Indiens ne contient pas le nom de toutes les personnes ayant le droit d'être inscrites en vertu de la Loi sur les Indiens. Il ne contient que le nom des personnes qui s'inscrivent. Les nouveaux-nés sont un groupe particulier d'individus ayant droit à l'inscription, mais il est possible qu'ils n'aient pas été inscrits au 31 décembre 1992. Il se peut qu'ils ne soient pas inscrits pendant un certain temps après la naissance. On évalue que le Registre des Indiens, au 31 décembre 1990, a sous-estimé de 4 % (21 200 individus) la population d'Indiens inscrits à cause des inscriptions tardives des naissances. Toutefois, la majorité de ces personnes (61 %) étaient âgées d'un an ou moins. (La sous-estimation proportionnelle a été de 4 % en moyenne, avec très peu de variation depuis 1981).
2. De la même façon, le Registre des Indiens pourrait sous-estimer le nombre de décès dans la population indienne inscrite. Les noms ne sont pas rayés immédiatement du Registre puisque le MAINC n'est avisé officiellement des décès que plus tard. Un certificat de décès ou une confirmation de décès présumé est nécessaire pour rayer un nom du Registre des Indiens.
3. Il est possible que certains événements ne soient pas mentionnés, les déménagements en particulier. Il est donc possible que certains changements n'aient jamais été mentionnés, par exemple les Indiens **des réserves (propre bande)** partis vivre hors des réserves.
4. Il y a un décalage entre le moment où un événement est mentionné et la mise à jour du Registre des Indiens. Il est donc possible que certains événements déclarés un peu avant le 31 décembre 1992 ne soient pas inscrits au Registre des Indiens tels que documentés le 31 décembre 1992.

The following concepts may affect interpretation and utility:

1. Data in the detailed tables are presented by registry group. A **registry group** is an administrative term applied to a group of Indian Register individuals who have membership in a particular Indian band, or, are descended from members of that band. A **band** is related to only one registry group except in the following two cases: Six Nations of the Grand River band in the Ontario Region consists of 13 registry groups. Stoney band in the Alberta Region consists of 3 registry groups. The registry groups related to these bands are noted in the detailed tables.
2. Affiliation of an individual with a particular registry group in the Indian Registration System is based on ancestry and may have little relationship to local band membership rules (bands may choose to have their membership rules legally recognized in accordance with Section 10 of the Indian Act. There are currently 237 bands who have done so). The statistics in this publication report the number of individuals who are registered with a registry group rather than individuals considered to be band members.
3. Counts at the regional level do not identify the specific location of individuals who are recorded as **Off-Reserve**. They give the number of individuals whose residence is coded as **Off-Reserve** and who are registered with registry groups that are administratively related to a region. This means that individuals counted as off-reserve for a region may not themselves reside in that region.

Les points suivants pourraient aussi modifier l'interprétation et l'utilisation :

1. Les données des tableaux détaillés sont présentées par groupe d'enregistrement. Un **groupe d'enregistrement** est un terme administratif relatif à un groupe d'individus inscrits au Registre des Indiens, membres d'une bande indienne en particulier ou qui en sont les descendants. Une **bande** relève d'un groupe d'enregistrement seulement, sauf dans les deux cas suivants : la bande de "Six-Nations of the Grand River" en Ontario est constituée de 13 groupes d'enregistrement. La bande de Stoney en Alberta est constituée de 3 groupes d'enregistrement. Les groupes d'enregistrement relatifs à ces bandes sont mentionnés aux tableaux détaillés.
2. L'affiliation d'un individu à un groupe d'enregistrement en particulier dans le Système d'inscription des Indiens est basée sur la descendance et peut avoir très peu de relations avec les règles d'appartenance de la bande locale (les bandes peuvent choisir de faire reconnaître légalement leurs règles d'appartenance en vertu de l'article 10 de la Loi sur les Indiens. Actuellement, 237 bandes l'ont fait). Les statistiques de cette publication tiennent compte des individus inscrits dans un groupe d'enregistrement plutôt que des individus considérés membres d'une bande.
3. Au niveau régional, les évaluations ne tiennent pas compte du lieu de résidence précis des individus inscrits **Hors des réserves**. Elles mentionnent le nombre d'individus dont la résidence est codée **Hors des réserves** et qui sont inscrits dans un groupe d'enregistrement relevant de la compétence administrative d'une région en particulier. Il est donc possible que des individus dénombrés comme vivant hors des réserves dans une région n'habitent pas cette région.

Administrative Changes: Indian Register 1992  
 Modifications administratives: Registre des Indiens 1992

1991 Group(s) Affected/  
 1991 Groupe(s) Visé(s)

1992 Change/  
 1992 Modification

Northwest Territories Region/ Région des Territoires du Nord-Ouest	
Fitz/Smith Native Band(759) Jean Marie River Dene Band(770)	<u>Name changed to:/Nouveau nom:</u> Salt River First Nation(195) Band <u>Constituted</u> on March 23, 1992, split from Fort Simpson Band. La bande a été <u>créée</u> le 23 mars 1992, à partir de la séparation de la bande "Fort Simpson."
Quebec Region/Région du Québec	
Viger Band(054) Chisasibi Band(058) la bande Chisasibi Wemindji Band(060) la bande Wemindji Montagnais de Uashat et Malietenam Band(080) Naskapis of Schefferville Band(081) la bande Naskapis de Schefferville	<u>Name changed to:/Nouveau nom:</u> Première Nation Malecite de Viger Band Cree Nation of Chisasibi Band la bande Nation Crie de Chisasibi Cree Nation of Wemindji Band la bande Nation Crie de Wemindji Innu Takuaikan Uashat Mak Mani-Utenam Band Naskapi Band of Quebec la bande Naskapi du Québec
Ontario Region/Région de l'Ontario	
Stangecoming Band(133) Parry Island First Nation Band(136) Scugog Band(140) Islington Band(150) Rat Portage Band(153) Oneidas of the Thames Band(169) Batchewana Band(198)  Michipicoten Band(225)	<u>Name changed to:/Nouveau nom:</u> Stanjikoming First Nation Band Wasauksing First Nation Band Mississauga's of Scugog Island First Nation Band Wabaseemoong Band Anishinabe of Wauzhushk Onigum Band Onyota'a:Ka Band Batchewana First Nation Band  <u>Transferred</u> to Western District from Sudbury District. La bande est <u>passée</u> du District de Sudbury au District de l'Ouest.

Administrative Changes: Indian Register 1992  
 Modifications administratives: Registre des Indiens 1992

1991 Group(s) Affected/  
 1991 Groupe(s) Visé(s)

1992 Change/  
 1992 Modification

Manitoba Region/Région du Manitoba	
The Pas Band(315)	<u>Name changed to:/Nouveau nom:</u> Opaskwayak Cree Nation Band
Alberta Region/Région de l'Alberta	
Sunchild Cree Band(434) Boyer River Band(445) Bigstone Cree Band(458) Cree Band(461) Kehewin Band(466) Fort McMurray Band(468)	<u>Name changed to:/Nouveau nom:</u> Sunchild First Nation Band Beaver First Nation Band Bigstone Cree Nation Band Mikisew Cree First Nation Band Long Lake Cree Nation Band Fort McMurray(468) First Nation Band
Fort McMurray District(738) Le district de Fort McMurray(738)	All bands previously under the responsibility of this centre transferred to the Alberta District(700). Toutes les bandes qui étaient sous la responsabilité de ce centre relèvent maintenant du District de l'Alberta(700).
Fort Vermilion District(746) Le district de Fort Vermilion(746)	All bands previously under the responsibility of this centre transferred to the Alberta District(700). Toutes les bandes qui étaient sous la responsabilité de ce centre relèvent maintenant du District de l'Alberta(700).
Yukon Region/Région du Yukon	
Little Salmon-Carmacks Band(492) Vuntut Gwitchin Band(496) Selkirk Band(498) Kwanlin Dun Band(500)	<u>Name changed to:/Nouveau nom:</u> Tsawinjik Dan Band Vuntut Gwitchin Tribal Council Band Selkirk First Nation Band Kwanlin Dun First Nation Band
British Columbia Region/ Région de la Colombie-Britannique	
Ingenika Band(609) Fort George Band(611)	<u>Name changed to:/Nouveau nom:</u> Tsay Keh Dene Band Lheit Lit'en Nation Band

**SUMMARY STATISTICS - STATISTIQUES SOMMAIRES**

Indian Register Population by Region and Type of Residence, December 31, 1992

Population du Registre des Indiens selon la région et le type de résidence, 31 décembre, 1992

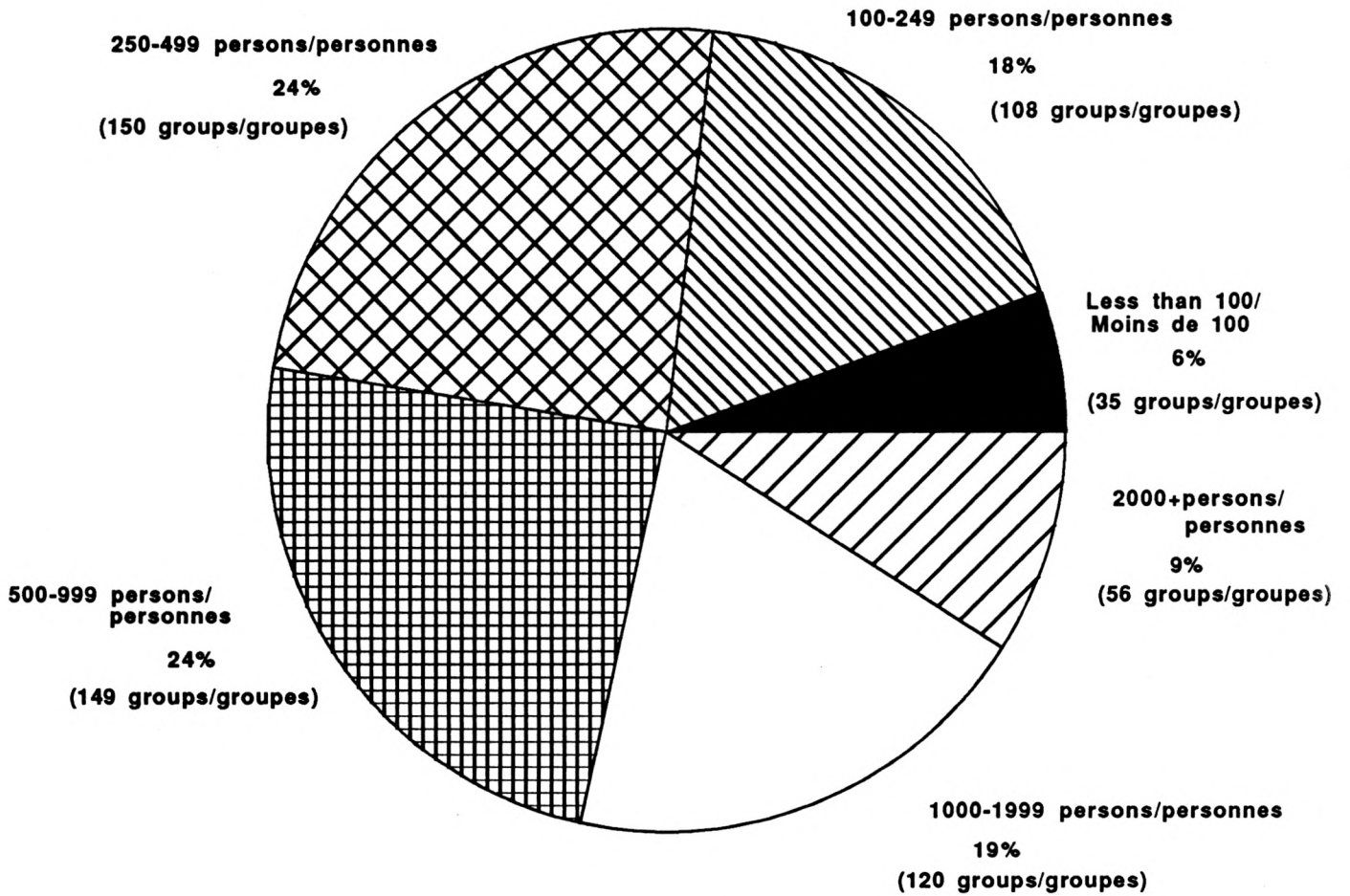
Region	Region	Number of Bands	Nombre de bandes	Population	1+2+3	Own Band	Propre bande	Other Band	Autre bande	On Reserve	Dans une réserve	Total (A)	Own Band	Propre bande	Other Band	Autre bande	Sur une terre de la Couronne	Total (B)	Hors d'une réserve
Northwest Territories - Territoires du Nord-Ouest		22		12,341		202		3		205		1	9,148	179	4			9,331	2,805
Atlantic - Atlantique		31		20,684		13,715		316		14,031			0	8	8			8	6,645
Quebec - Québec		39		52,562		35,538		600		36,138			1,023	48	6			1,077	15,347
Ontario		126		121,867		59,492		1,733		61,225			2,050	76	71			2,197	58,445
Manitoba		61		80,645		50,840		920		51,760			417	4	1,058			1,479	27,606
Saskatchewan		70		81,700		39,205		2,803		42,008			1,260	2	159			1,421	38,271
Alberta		43		66,065		39,723		1,371		41,094			1,585	112	463			2,160	22,811
Yukon		16		6,628		431		34		465			2,384	271	0			2,655	3,508
British Columbia - Colombie Britannique		196		90,769		45,931		2,175		48,106			187	1	115			303	42,360
<b>CANADA (All Regions - Toutes les régions)</b>		<b>604</b>		<b>533,461</b>		<b>285,077</b>		<b>9,955</b>		<b>295,032</b>			<b>18,054</b>	<b>693</b>	<b>1,884</b>			<b>20,631</b>	<b>217,798</b>

**The Twenty Largest Bands in Canada, December 31, 1992**  
**Les vingt bandes les plus peuplées au Canada, au 31 décembre 1992**

<b>Band/ Bande</b>	<b>Region/Région</b>	<b>Indian Register Population/ Population du Registre des Indiens</b>
Six Nations of the Grand River <sup>1</sup>	Ontario	17132
Kahnawake	Quebec/Québec	7659
Mohawks of Akwesasne	Ontario	7521
Blood	Alberta	7517
Saddle Lake	Alberta	6181
Mohawks of the Bay of Quinte	Ontario	5513
Lac La Ronge	Saskatchewan	5298
Peguis	Manitoba	5212
Wikwemikong	Ontario	5164
Peter Ballantyne	Saskatchewan	4842
Fort Alexander	Manitoba	4477
Samson	Alberta	4389
Cross Lake	Manitoba	4232
Norway House	Manitoba	4212
Siksika Nation	Alberta	4197
Bigstone Cree	Alberta	3941
Onyota'a:ka	Ontario	3864
Montagnais du Lac St. Jean	Quebec/Québec	3815
Sandy Bay	Manitoba	3427
Mistassini	Quebec/Québec	2919

1. Six Nations of the Grand River Band consists of the following 13 registry groups:  
 La bande de Six Nations of the Grand River comprend les groupes d'enregistrement suivants:  
 The Bay of Quinte Mohawks, Bearfoot Onondaga, Deleware, Konadaha Seneca, Lower Cayuga, Lower Mohawk, Niharonadasa Seneca, Oneida, Onondaga Clear Sky, Tuscarora, Upper Cayuga, Upper Mohawk and Walker Mohawk.

**Registry Groups in Canada by Size, December 31, 1992**  
**Groupes d'enregistrement au Canada, selon la taille,**  
**au 31 décembre 1992**



**Total number of registry groups: 618**  
**Nombre total d'enregistrement: 618**



## Northwest Territories Region - Région des Territoires du Nord-Ouest

Indian Register Population Total, On- and Off-Reserve by Age and Sex, December 31, 1992

Population totale du Registre des Indiens, dans les réserves et hors des réserves, selon l'âge et le sexe, au 31 décembre 1992

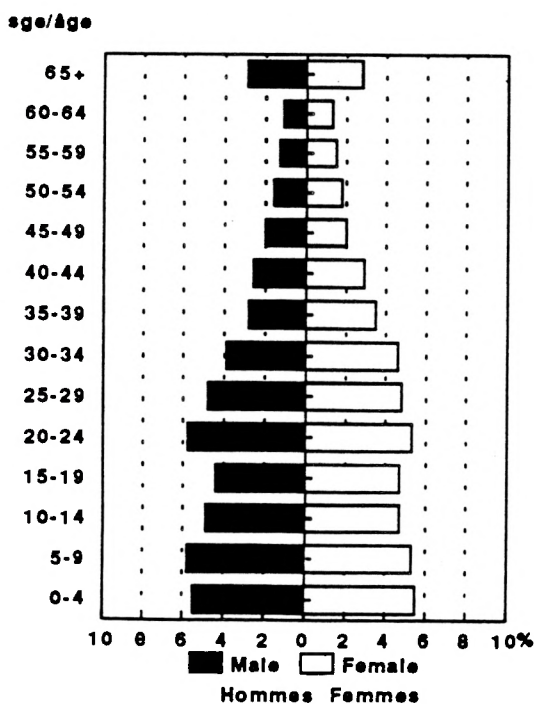
Age/ Age	On-Reserve/Dans les Réserves				Off-Reserve/Hors des Réserves				Total			
	Male/Hommes		Female/Femmes		Male/Hommes		Female/Femmes		Male/Hommes		Female/Femmes	
	#	%	#	%	#	%	#	%	#	%	#	%
0-4	569	6.0	596	6.3	107	3.8	85	3.0	676	5.5	681	5.5
5-9	590	6.2	526	5.5	124	4.4	130	4.6	714	5.8	656	5.3
10-14	469	4.9	448	4.7	134	4.8	132	4.7	603	4.9	580	4.7
15-19	412	4.3	423	4.4	136	4.8	153	5.5	548	4.4	576	4.7
20-24	547	5.7	476	5.0	168	6.0	173	6.2	715	5.8	649	5.3
25-29	462	4.8	433	4.5	133	4.7	160	5.7	595	4.8	593	4.8
30-34	377	4.0	405	4.2	106	3.8	165	5.9	483	3.9	570	4.6
35-39	273	2.9	283	3.0	73	2.6	144	5.1	346	2.8	427	3.5
40-44	246	2.6	225	2.4	78	2.8	128	4.6	324	2.6	353	2.9
45-49	189	2.0	155	1.6	52	1.9	96	3.4	241	2.0	251	2.0
50-54	168	1.8	153	1.6	30	1.1	68	2.4	198	1.6	221	1.8
55-59	129	1.4	131	1.4	29	1.0	49	1.7	158	1.3	180	1.5
60-64	126	1.3	118	1.2	10	0.4	40	1.4	136	1.1	158	1.3
65 +	325	3.4	282	3.0	36	1.3	66	2.4	361	2.9	348	2.8
Total	4882	51.2	4654	48.8	1216	43.4	1589	56.6	6098	49.4	6243	50.6
Total - both sexes/ deux sexes	9536				2805				12341			

Note: On-reserve includes on-reserve and on crown land (sum of A & B, pg.xiii)

Nota: La catégorie "dans les réserves" comprend les Indiens des réserves et ceux qui vivent sur une terre de la Couronne (voir la somme de A & B à la page xiii).

Total Indian Register Population (12341) by Age and Sex, December 31st, 1992

Population totale du registre des Indiens (12341), selon l'âge et le sexe, 31 décembre, 1992



Note: The age-sex graphs show the proportions of the respective population which are in certain age-sex groups.  
Example: The chart on the left shows that 5.5% of the total population are males and between the ages of 0 and 4.

Nota: Les graphiques présentent les parties de la population relative à chaque groupe selon l'âge et le sexe. Dans le graphique de gauche par exemple, 5,5% de la population est masculine et âgée de 0 à 4 ans.

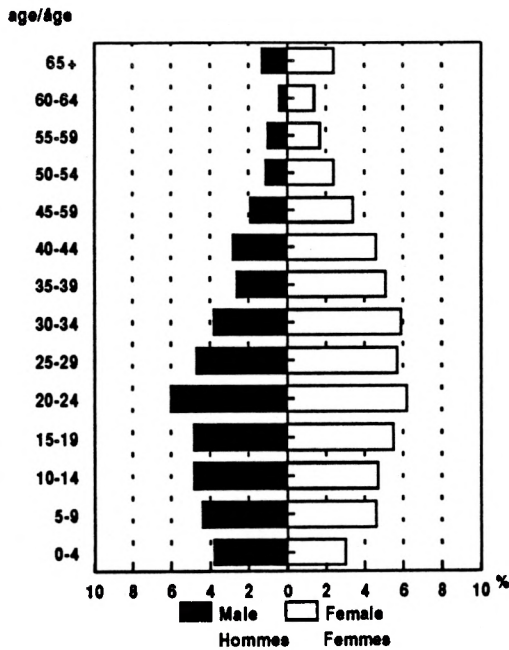
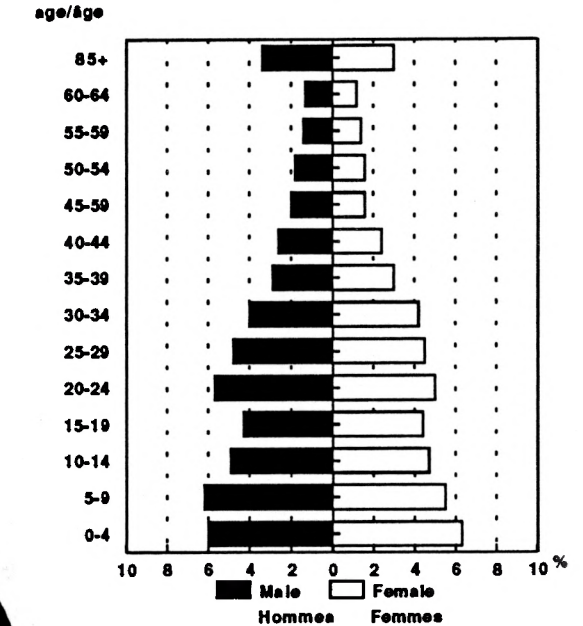

# Northwest Territories - Région des Territoires du Nord-Ouest

Registered Indian Population On- and Off-Reserve,  
by Age and Sex, December 31, 1992

Population des Indiens inscrits, dans les réserves et hors  
des réserves, selon l'âge et le sexe, au 31 décembre 1992

On-reserve  
Dans les réserves

77% (n=9536)



## Atlantic Region - Région de l'Atlantique

Indian Register Population Total, On- and Off-Reserve by Age and Sex, December 31, 1992

Population totale du Registre des Indiens, dans les réserves et hors des réserves, selon l'âge et le sexe, au 31 décembre 1992

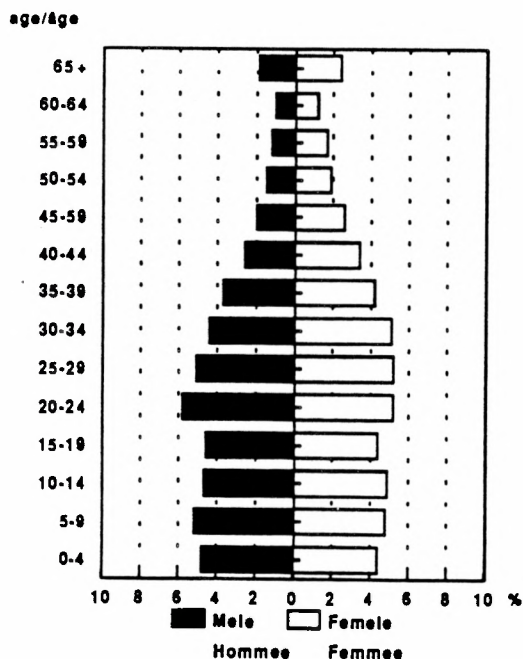
Age/ Age	On-Reserve/Dans les Réserves				Off-Reserve/Hors des Réserves				Total			
	Male/Hommes		Female/Femmes		Male/Hommes		Female/Femmes		Male/Hommes		Female/Femmes	
	#	%	#	%	#	%	#	%	#	%	#	%
0-4	848	6.0	767	5.5	136	2.0	147	2.2	984	4.8	914	4.4
5-9	848	6.0	790	5.6	235	3.5	209	3.1	1083	5.2	999	4.8
10-14	731	5.2	733	5.2	239	3.6	289	4.3	970	4.7	1022	4.9
15-19	692	4.9	656	4.7	268	4.0	264	4.0	960	4.6	920	4.4
20-24	809	5.8	749	5.3	385	5.8	334	5.0	1194	5.8	1083	5.2
25-29	711	5.1	703	5.0	343	5.2	374	5.6	1054	5.1	1077	5.2
30-34	588	4.2	637	4.5	318	4.8	425	6.4	906	4.4	1062	5.1
35-39	524	3.7	464	3.3	244	3.7	406	6.1	768	3.7	870	4.2
40-44	380	2.7	372	2.6	154	2.3	325	4.9	534	2.6	697	3.4
45-49	269	1.9	252	1.8	141	2.1	285	4.3	410	2.0	537	2.6
50-54	204	1.5	196	1.4	112	1.7	204	3.1	316	1.5	400	1.9
55-59	164	1.2	182	1.3	83	1.2	160	2.4	247	1.2	342	1.7
60-64	144	1.0	114	0.8	65	1.0	128	1.9	209	1.0	242	1.2
65 +	240	1.7	272	1.9	144	2.2	228	3.4	384	1.9	500	2.4
<b>Total</b>	<b>7152</b>	<b>50.9</b>	<b>6887</b>	<b>49.1</b>	<b>2867</b>	<b>43.1</b>	<b>3778</b>	<b>56.9</b>	<b>10019</b>	<b>48.4</b>	<b>10665</b>	<b>51.6</b>
<b>Total - both sexes/ deux sexes</b>	<b>14039</b>				<b>6645</b>				<b>20684</b>			

Note: On-reserve includes on-reserve and on crown land (sum of A & B, pg.xiii)

Nota: La catégorie "dans les réserves" comprend les Indiens des réserves et ceux qui vivent sur une terre de la Couronne (voir la somme de A & B à la page xiii).

Total Indian Register Population (20684) by Age and Sex, December 31st, 1992

Population totale du registre des Indiens (20684), selon l'âge et le sexe, 31 décembre, 1992



Note: The age-sex graphs show the proportions of the respective population which are in certain age-sex groups.

Example: The chart on the left shows that 4.8% of the total population are males and between the ages of 0 and 4.

Nota: Les graphiques présentent les parties de la population relative à chaque groupe selon l'âge et le sexe. Dans le graphique de gauche par exemple, 4,8% de la population est masculine et âgée de 0 à 4 ans.


Atlantic Region - Région de l'Atlantique

Registered Indian Population On- and Off-Reserve,  
by Age and Sex, December 31, 1992

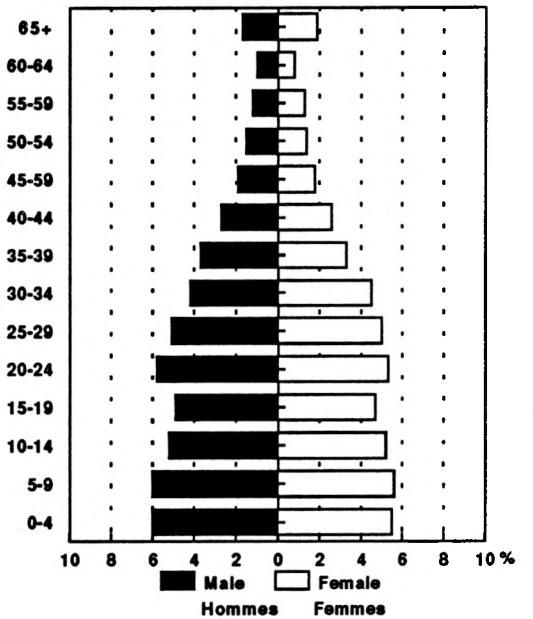
Population des Indiens inscrits, dans les réserves et hors  
des réserves, selon l'âge et le sexe, au 31 décembre 1992

On-reserve  
Dans les réserves

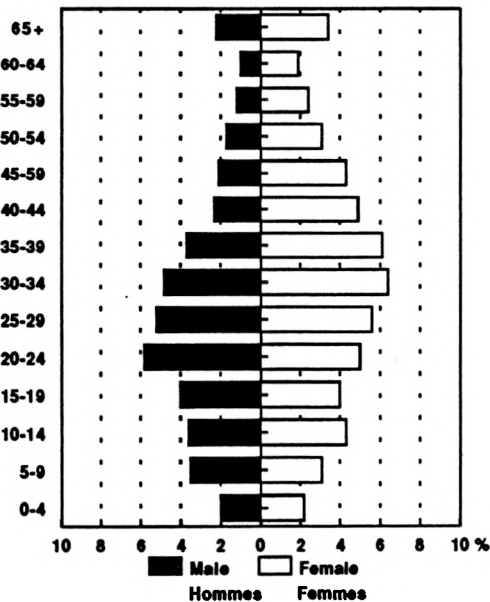
68% (n=14039)



age/âge



age/âge



32% (n=6645)

Off-reserve  
Hors des réserves

# Quebec Region - Région du Québec

Indian Register Population Total, On- and Off-Reserve by Age and Sex, December 31, 1992

Population totale du Registre des Indiens, dans les réserves et hors des réserves, selon l'âge et le sexe, au 31 décembre 1992

Age/ Age	On-Reserve/Dans les Réserves				Off-Reserve/Hors des Réserves				Total			
	Male/Hommes		Female/Femmes		Male/Hommes		Female/Femmes		Male/Hommes		Female/Femmes	
	#	%	#	%	#	%	#	%	#	%	#	%
0-4	2010	5.4	1842	4.9	316	2.1	326	2.1	2326	4.4	2168	4.1
5-9	1968	5.3	1975	5.3	456	3.0	475	3.1	2424	4.6	2450	4.7
10-14	1841	4.9	1750	4.7	585	3.8	549	3.6	2426	4.6	2299	4.4
15-19	1834	4.9	1730	4.6	590	3.8	619	4.0	2424	4.6	2349	4.5
20-24	1899	5.1	1839	4.9	684	4.5	666	4.3	2583	4.9	2505	4.8
25-29	1752	4.7	1795	4.8	719	4.7	811	5.3	2471	4.7	2606	5.0
30-34	1562	4.2	1588	4.3	722	4.7	826	5.4	2284	4.3	2414	4.6
35-39	1238	3.3	1280	3.4	608	4.0	905	5.9	1846	3.5	2185	4.2
40-44	948	2.5	982	2.6	490	3.2	689	4.5	1438	2.7	1671	3.2
45-49	806	2.2	863	2.3	398	2.6	612	4.0	1204	2.3	1475	2.8
50-54	586	1.6	683	1.8	292	1.9	488	3.2	878	1.7	1171	2.2
55-59	555	1.5	592	1.6	220	1.4	430	2.8	775	1.5	1022	1.9
60-64	448	1.2	479	1.3	226	1.5	399	2.6	674	1.3	878	1.7
65 +	1036	2.8	1334	3.6	454	3.0	792	5.2	1490	2.8	2126	4.0
<b>Total</b>	<b>18483</b>	<b>49.7</b>	<b>18732</b>	<b>50.3</b>	<b>6760</b>	<b>44.0</b>	<b>8587</b>	<b>56.0</b>	<b>25243</b>	<b>48.0</b>	<b>27319</b>	<b>52.0</b>
<b>Total - both sexes/ deux sexes</b>	<b>37215</b>				<b>15347</b>				<b>52562</b>			

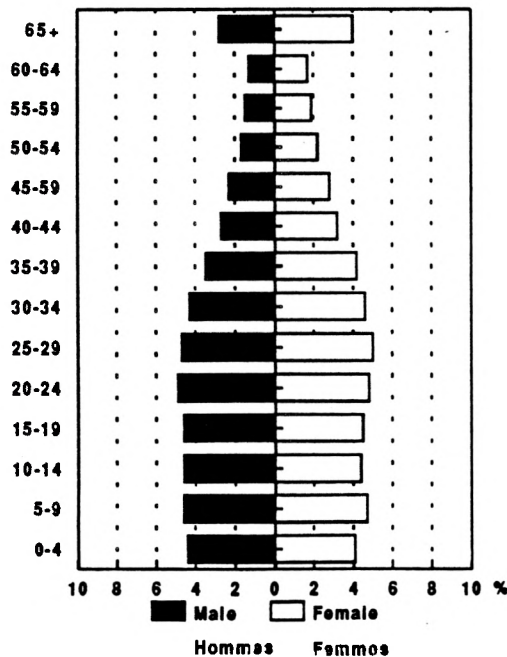
Note: On-reserve includes on-reserve and on crown land (sum of A & B, pg.xiii)

Nota: La catégorie "dans les réserves" comprend les Indiens des réserves et ceux qui vivent sur une terre de la Couronne (voir la somme de A & B à la page xiii).

Total Indian Register Population (52562) by Age and Sex, December 31st, 1992

Population totale du registre des Indiens (52562), selon l'âge et le sexe, 31 décembre, 1992

age/âge



Note: The age-sex graphs show the proportions of the respective population which are in certain age-sex groups.  
Example: The chart on the left shows that 4.4% of the total population are males and between the ages of 0 and 4.

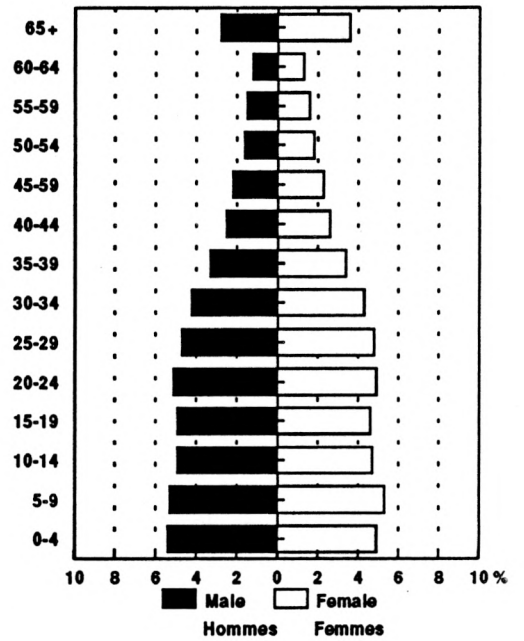
Nota: Les graphiques présentent les parties de la population relative à chaque groupe selon l'âge et le sexe. Dans le graphique de gauche par exemple, 4,4% de la population est masculine et âgée de 0 à 4 ans.

Quebec Region - Région du Québec

Registered Indian Population On- and Off-Reserve,  
by Age and Sex, December 31, 1992


Population des Indiens inscrits, dans les réserves et hors  
des réserves, selon l'âge et le sexe, au 31 décembre 1992

age/Âge



On-reserve  
Dans les réserves

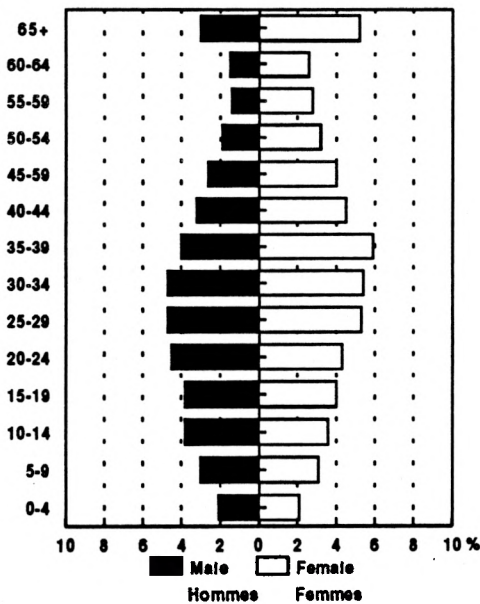
71% (n=37215)



29% (n=15347)

Off-reserve  
Hors des réserves

age/âge



## Ontario Region - Région de l'Ontario

Indian Register Population Total, On- and Off-Reserve by Age and Sex, December 31, 1992

Population totale du Registre des Indiens, dans les réserves et hors des réserves, selon l'âge et le sexe, au 31 décembre 1992

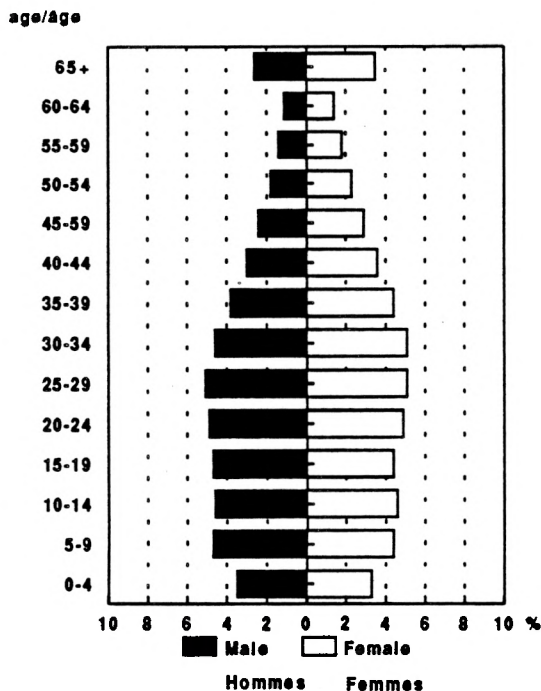
Age/ Age	On-Reserve/Dans les Réserves				Off-Reserve/Hors des Réserves				Total			
	Male/Hommes		Female/Femmes		Male/Hommes		Female/Femmes		Male/Hommes		Female/Femmes	
	#	%	#	%	#	%	#	%	#	%	#	%
0-4	2926	4.6	2772	4.4	1341	2.3	1244	2.1	4267	3.5	4016	3.3
5-9	3759	5.9	3411	5.4	2002	3.4	1950	3.3	5761	4.7	5361	4.4
10-14	3324	5.2	3457	5.5	2244	3.8	2203	3.8	5568	4.6	5660	4.6
15-19	3234	5.1	3038	4.8	2446	4.2	2375	4.1	5680	4.7	5413	4.4
20-24	3058	4.8	2958	4.7	2916	5.0	3070	5.3	5974	4.9	6028	4.9
25-29	3137	4.9	3046	4.8	3076	5.3	3190	5.5	6213	5.1	6236	5.1
30-34	2784	4.4	2889	4.6	2874	4.9	3339	5.7	5658	4.6	6228	5.1
35-39	2364	3.7	2345	3.7	2295	3.9	2995	5.1	4659	3.8	5340	4.4
40-44	1743	2.7	1649	2.6	1881	3.2	2681	4.6	3624	3.0	4330	3.6
45-49	1391	2.2	1310	2.1	1492	2.6	2202	3.8	2883	2.4	3512	2.9
50-54	1054	1.7	1063	1.7	1119	1.9	1722	2.9	2173	1.8	2785	2.3
55-59	943	1.5	893	1.4	792	1.4	1361	2.3	1735	1.4	2254	1.8
60-64	681	1.1	669	1.1	644	1.1	989	1.7	1325	1.1	1658	1.4
65 +	1659	2.6	1865	2.9	1558	2.7	2444	4.2	3217	2.6	4309	3.5
<b>Total</b>	<b>32057</b>	<b>50.5</b>	<b>31365</b>	<b>49.5</b>	<b>26680</b>	<b>45.6</b>	<b>31765</b>	<b>54.4</b>	<b>58737</b>	<b>48.2</b>	<b>63130</b>	<b>51.8</b>
<b>Total - both sexes/ deux sexes</b>	<b>63422</b>				<b>58445</b>				<b>121867</b>			

Note: On-reserve includes on-reserve and on crown land (sum of A & B, pg.xiii)

Nota: La catégorie "dans les réserves" comprend les Indiens des réserves et ceux qui vivent sur une terre de la Couronne (voir la somme de A & B à la page xiii).

Total Indian Register Population (121867) by Age and Sex, December 31st, 1992

Population totale du registre des Indiens (121867), selon l'âge et le sexe, 31 décembre, 1992



Note: The age-sex graphs show the proportions of the respective population which are in certain age-sex groups.  
Example: The chart on the left shows that 3.5% of the total population are males and between the ages of 0 and 4.

Nota: Les graphiques présentent les parties de la population relative à chaque groupe selon l'âge et le sexe. Dans le graphique de gauche par exemple, 3.5% de la population est masculine et âgée de 0 à 4 ans.


**Ontario Region - Région de l'Ontario**

**Registered Indian Population On- and Off-Reserve,  
by Age and Sex, December 31, 1992**

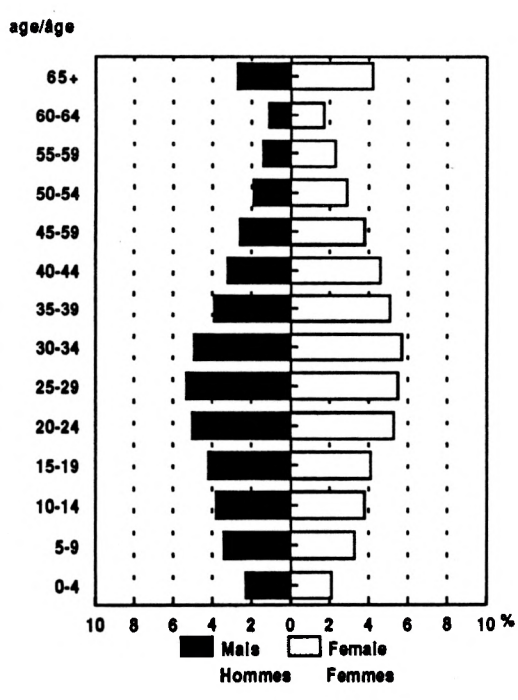
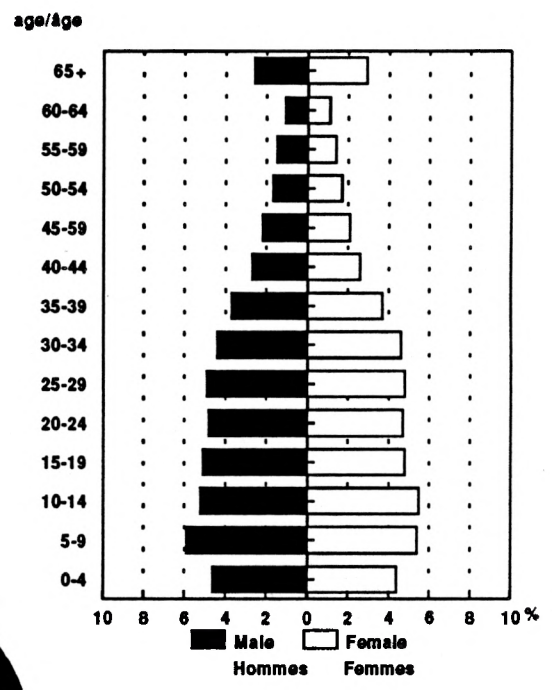

**Population des Indiens Inscrits, dans les réserves et hors  
des réserves, selon l'âge et le sexe, au 31 décembre 1992**



**On-reserve  
Dans les réserves  
52% (n=63422)**



**48% (n=58445)  
Off-reserve  
Hors des réserves**





## Manitoba Region - Région du Manitoba

Indian Register Population Total, On- and Off-Reserve by Age and Sex, December 31, 1992

Population totale du Registre des Indiens, dans les réserves et hors des réserves, selon l'âge et le sexe, au 31 décembre 1992

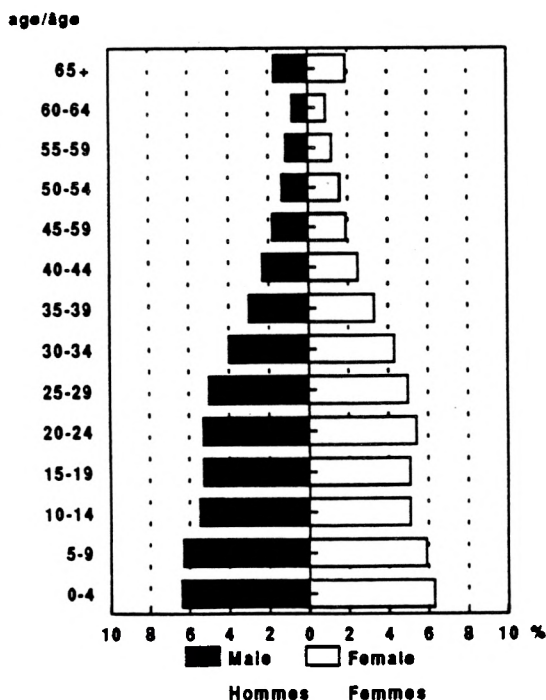
Age/ Age	On-Reserve/Dans les Réserves				Off-Reserve/Hors des Réserves				Total			
	Male/Hommes		Female/Femmes		Male/Hommes		Female/Femmes		Male/Hommes		Female/Femmes	
	#	%	#	%	#	%	#	%	#	%	#	%
0-4	3856	7.2	3741	7.0	1341	4.9	1336	4.8	5197	6.4	5077	6.3
5-9	3672	6.9	3407	6.4	1446	5.2	1328	4.8	5118	6.3	4735	5.9
10-14	3074	5.8	2879	5.4	1380	5.0	1281	4.6	4454	5.5	4160	5.1
15-19	2864	5.4	2654	5.0	1384	5.0	1447	5.2	4248	5.3	4101	5.1
20-24	2846	5.3	2760	5.2	1455	5.3	1572	5.7	4301	5.3	4332	5.4
25-29	2587	4.9	2414	4.5	1470	5.3	1595	5.8	4057	5.0	4009	5.0
30-34	2111	4.0	2015	3.8	1152	4.2	1473	5.3	3263	4.0	3488	4.3
35-39	1511	2.8	1418	2.7	891	3.2	1239	4.5	2402	3.0	2657	3.3
40-44	1160	2.2	990	1.9	667	2.4	993	3.6	1827	2.3	1983	2.5
45-49	976	1.8	795	1.5	480	1.7	738	2.7	1456	1.8	1533	1.9
50-54	722	1.4	665	1.2	351	1.3	598	2.2	1073	1.3	1263	1.6
55-59	625	1.2	562	1.1	227	0.8	426	1.5	852	1.1	988	1.2
60-64	475	0.9	411	0.8	192	0.7	297	1.1	667	0.8	708	0.9
65 +	1062	2.0	987	1.9	335	1.2	512	1.9	1397	1.7	1499	1.9
<b>Total</b>	<b>27541</b>	<b>51.7</b>	<b>25698</b>	<b>48.3</b>	<b>12771</b>	<b>46.3</b>	<b>14835</b>	<b>53.7</b>	<b>40312</b>	<b>49.9</b>	<b>40533</b>	<b>50.1</b>
<b>Total - both sexes/ deux sexes</b>	<b>53239</b>				<b>27606</b>				<b>80845</b>			

Note: On-reserve includes on-reserve and on crown land (sum of A & B, pg.xiii)

Nota: La catégorie "dans les réserves" comprend les Indiens des réserves et ceux qui vivent sur une terre de la Couronne (voir la somme de A & B à la page xiii).

Total Indian Register Population (80845) by Age and Sex, December 31st, 1992

Population totale du registre des Indiens (80845); selon l'âge et le sexe, 31 décembre, 1992



Note: The age-sex graphs show the proportions of the respective population which are in certain age-sex groups.

Example: The chart on the left shows that 6.4% of the total population are males and between the ages of 0 and 4.

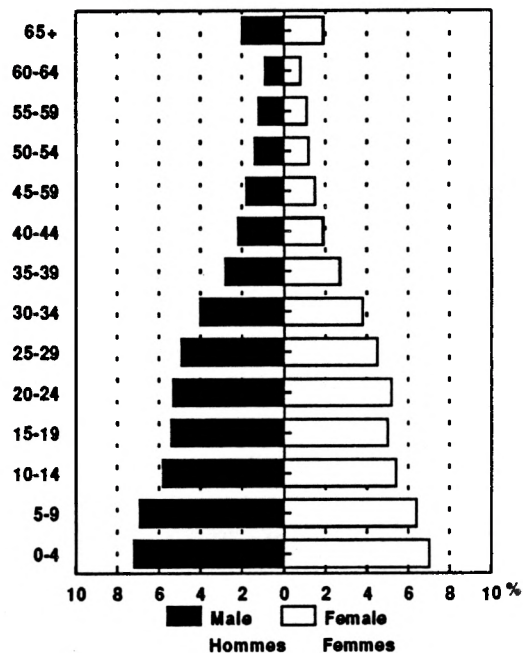
Nota: Les graphiques présentent les parties de la population relative à chaque groupe selon l'âge et le sexe. Dans le graphique de gauche par exemple, 6.4% de la population est masculine et âgée de 0 à 4 ans.

# Manitoba Region - Région du Manitoba

Registered Indian Population On- and Off-Reserve,  
by Age and Sex, December 31, 1992


Population des Indiens inscrits, dans les réserves et hors  
des réserves, selon l'âge et le sexe, au 31 décembre 1992

age/âge



On-reserve  
Dans les réserves

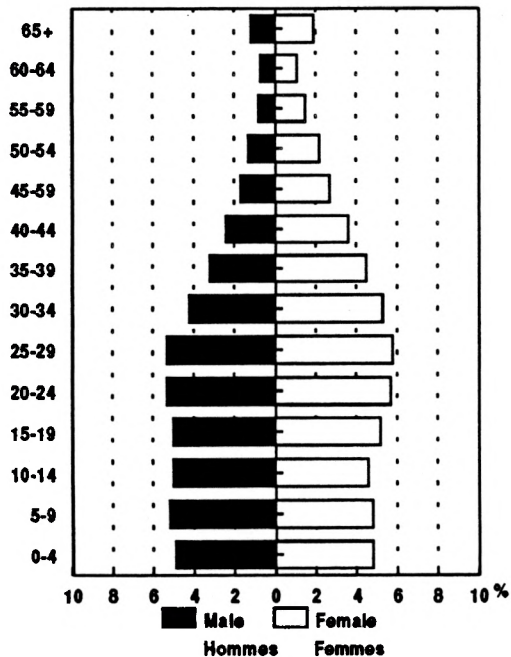
64% (n=53239)



36% (n=27606)

Off-reserve  
Hors des réserves

age/âge



## Saskatchewan Region - Région de la Saskatchewan

Indian Register Population Total, On- and Off-Reserve by Age and Sex, December 31, 1992

Population totale du Registre des Indiens, dans les réserves et hors des réserves,

selon l'âge et le sexe, au 31 décembre 1992

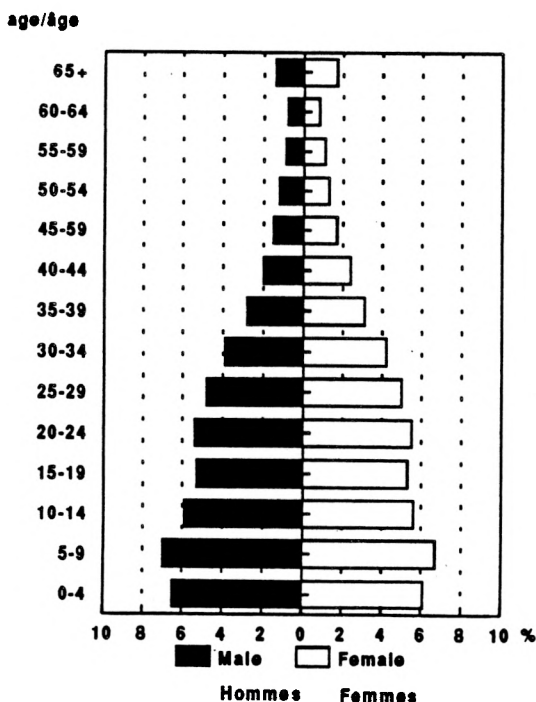
Age/ Age	On-Reserve/Dans les Réserves				Off-Reserve/Hors des Réserves				Total			
	Male/Hommes		Female/Femmes		Male/Hommes		Female/Femmes		Male/Hommes		Female/Femmes	
	#	%	#	%	#	%	#	%	#	%	#	%
0-4	3158	7.3	2971	6.8	2172	5.7	1978	5.2	5330	6.5	4949	6.1
5-9	3200	7.4	3075	7.1	2550	6.7	2414	6.3	5750	7.0	5489	6.7
10-14	2668	6.1	2506	5.8	2166	5.7	2060	5.4	4834	5.9	4566	5.6
15-19	2424	5.6	2319	5.3	1885	4.9	2044	5.3	4309	5.3	4363	5.3
20-24	2377	5.5	2173	5.0	2063	5.4	2298	6.0	4440	5.4	4471	5.5
25-29	1920	4.4	1779	4.1	2030	5.3	2312	6.0	3950	4.8	4091	5.0
30-34	1543	3.6	1503	3.5	1623	4.2	1965	5.1	3166	3.9	3468	4.2
35-39	1256	2.9	1104	2.5	1049	2.7	1462	3.8	2305	2.8	2566	3.1
40-44	977	2.2	819	1.9	672	1.8	1120	2.9	1649	2.0	1939	2.4
45-49	726	1.7	602	1.4	497	1.3	825	2.2	1223	1.5	1427	1.7
50-54	556	1.3	483	1.1	384	1.0	604	1.6	940	1.2	1087	1.3
55-59	485	1.1	402	0.9	248	0.6	456	1.2	733	0.9	858	1.1
60-64	428	1.0	361	0.8	206	0.5	308	0.8	634	0.8	669	0.8
65 +	819	1.9	795	1.8	309	0.8	571	1.5	1128	1.4	1366	1.7
<b>Total</b>	<b>22537</b>	<b>51.9</b>	<b>20892</b>	<b>48.1</b>	<b>17854</b>	<b>46.7</b>	<b>20417</b>	<b>53.3</b>	<b>40391</b>	<b>49.4</b>	<b>41309</b>	<b>50.6</b>
<b>Total - both sexes/ deux sexes</b>	<b>43429</b>				<b>38271</b>				<b>81700</b>			

Note: On-reserve includes on-reserve and on crown land (sum of A & B, pg.xiii)

Nota: La catégorie "dans les réserves" comprend les Indiens des réserves et ceux qui vivent sur une terre de la Couronne (voir la somme de A & B à la page xiii).

Total Indian Register Population (81700) by Age and Sex, December 31st, 1992

Population totale du registre des Indiens (81700), selon l'âge et le sexe, 31 décembre, 1992




Note: The age-sex graphs show the proportions of the respective population which are in certain age-sex groups.  
Example: The chart on the left shows that 6.5% of the total population are males and between the ages of 0 and 4.

Nota: Les graphiques présentent les parties de la population relative à chaque groupe selon l'âge et le sexe. Dans le graphique de gauche par exemple, 6,5% de la population est masculine et âgée de 0 à 4 ans.

Saskatchewan Region - Région de la Saskatchewan


Registered Indian Population On- and Off-Reserve,  
by Age and Sex, December 31, 1992

Population des indiens inscrits, dans les réserves et hors  
des réserves, selon l'âge et le sexe, au 31 décembre 1992




On-reserve  
Dans les réserves

53% (n=43429)

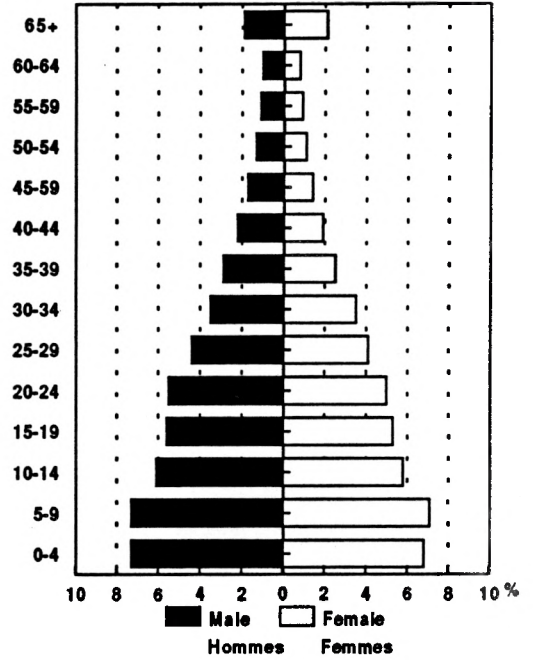


47% (n=38271)

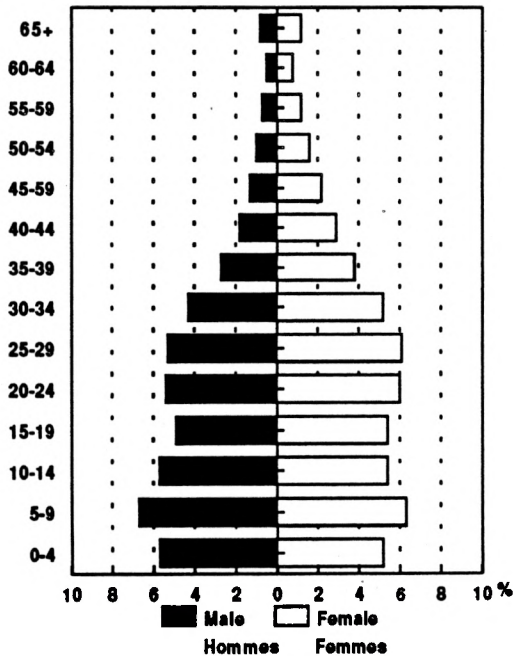
Off-reserve  
Hors des réserves



age/Âge



age/Âge



## Alberta Region - Région de l'Alberta

Indian Register Population Total, On- and Off-Reserve by Age and Sex, December 31, 1992

Population totale du Registre des Indiens, dans les réserves et hors des réserves,

selon l'âge et le sexe, au 31 décembre 1992

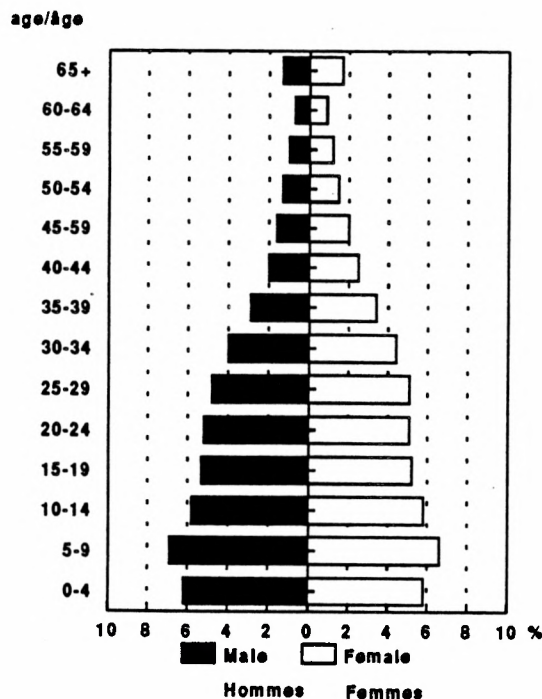
Age/ Age	On-Reserve/Dans les Réserves				Off-Reserve/Hors des Réserves				Total			
	Male/Hommes		Female/Femmes		Male/Hommes		Female/Femmes		Male/Hommes		Female/Femmes	
	#	%	#	%	#	%	#	%	#	%	#	%
0-4	2973	6.9	2843	6.6	1108	4.9	994	4.4	4081	6.2	3837	5.8
5-9	3236	7.5	3077	7.1	1298	5.7	1276	5.6	4534	6.9	4353	6.6
10-14	2667	6.2	2644	6.1	1181	5.2	1206	5.3	3848	5.8	3850	5.8
15-19	2315	5.4	2210	5.1	1170	5.1	1220	5.3	3485	5.3	3430	5.2
20-24	2139	4.9	2107	4.9	1276	5.6	1251	5.5	3415	5.2	3358	5.1
25-29	1984	4.6	2061	4.8	1202	5.3	1289	5.7	3186	4.8	3350	5.1
30-34	1703	3.9	1703	3.9	927	4.1	1191	5.2	2630	4.0	2894	4.4
35-39	1261	2.9	1261	2.9	645	2.8	1011	4.4	1906	2.9	2272	3.4
40-44	864	2.0	837	1.9	484	2.1	799	3.5	1348	2.0	1636	2.5
45-49	694	1.6	678	1.6	345	1.5	638	2.8	1039	1.6	1316	2.0
50-54	557	1.3	504	1.2	282	1.2	457	2.0	839	1.3	961	1.5
55-59	461	1.1	423	1.0	178	0.8	351	1.5	639	1.0	774	1.2
60-64	344	0.8	328	0.8	146	0.6	246	1.1	490	0.7	574	0.9
65 +	659	1.5	721	1.7	227	1.0	413	1.8	886	1.3	1134	1.7
<b>Total</b>	<b>21857</b>	<b>50.5</b>	<b>21397</b>	<b>49.5</b>	<b>10469</b>	<b>45.9</b>	<b>12342</b>	<b>54.1</b>	<b>32326</b>	<b>48.9</b>	<b>33739</b>	<b>51.1</b>
<b>Total - both sexes/ deux sexes</b>	<b>43254</b>				<b>22811</b>				<b>66065</b>			

Note: On-reserve includes on-reserve and on crown land (sum of A & B, pg.xiii)

Nota: La catégorie "dans les réserves" comprend les Indiens des réserves et ceux qui vivent sur une terre de la Couronne (voir la somme de A & B à la page xiii).

Total Indian Register Population (66065) by Age and Sex, December 31st, 1992

Population totale du registre des Indiens (66065), selon l'âge et le sexe, 31 décembre, 1992



Note: The age-sex graphs show the proportions of the respective population which are in certain age-sex groups.

Example: The chart on the left shows that 6.2% of the total population are males and between the ages of 0 and 4.

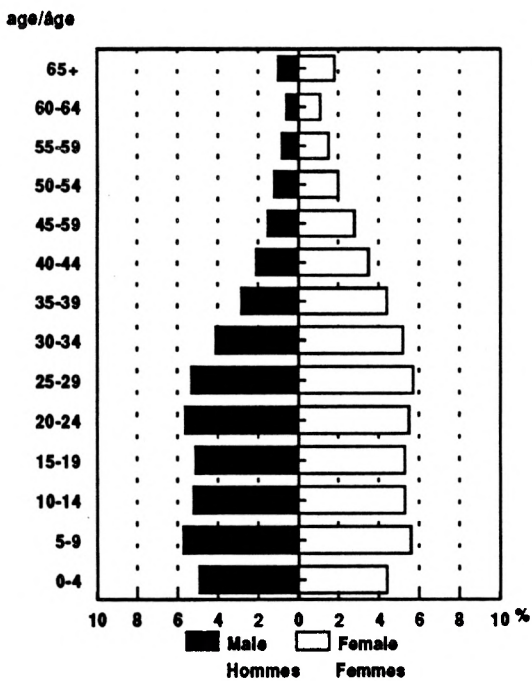
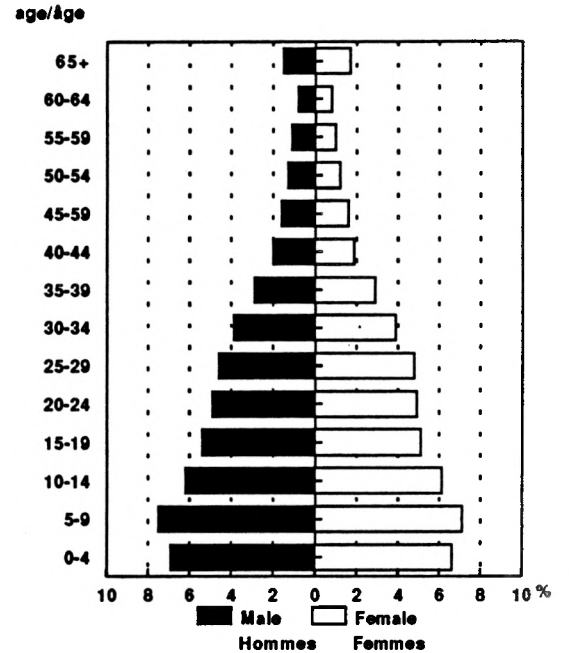

Nota: Les graphiques présentent les parties de la population relative à chaque groupe selon l'âge et le sexe. Dans le graphique de gauche par exemple, 6,2% de la population est masculine et âgée de 0 à 4 ans.

Alberta Region - Région de l'Alberta

Registered Indian Population On- and Off-reserve,  
by Age and Sex, December 31, 1992

Population des Indiens inscrits, dans les réserves et hors  
des réserves, selon l'âge et le sexe, au 31 décembre 1992

On-reserve  
Dans les réserves  
65% (n=43254)



35% (n=22811)  
Off-reserve  
Hors des réserves



## Yukon Region - Région du Yukon

Indian Register Population Total, On- and Off-Reserve by Age and Sex, December 31, 1992

Population totale du Registre des Indiens, dans les réserves et hors des réserves, selon l'âge et le sexe, au 31 décembre 1992

Age/ Age	On-Reserve/Dans les Réserves				Off-Reserve/Hors des Réserves				Total			
	Male/Hommes		Female/Femmes		Male/Hommes		Female/Femmes		Male/Hommes		Female/Femmes	
	#	%	#	%	#	%	#	%	#	%	#	%
0-4	125	4.0	133	4.3	116	3.3	112	3.2	241	3.6	245	3.7
5-9	151	4.8	128	4.1	178	5.1	154	4.4	329	5.0	282	4.3
10-14	123	3.9	112	3.6	195	5.6	162	4.6	318	4.8	274	4.1
15-19	129	4.1	110	3.5	159	4.5	168	4.8	288	4.3	278	4.2
20-24	166	5.3	118	3.8	200	5.7	187	5.3	366	5.5	305	4.6
25-29	212	6.8	143	4.6	190	5.4	246	7.0	402	6.1	389	5.9
30-34	194	6.2	153	4.9	181	5.2	216	6.2	375	5.7	369	5.6
35-39	135	4.3	99	3.2	101	2.9	171	4.9	236	3.6	270	4.1
40-44	99	3.2	79	2.5	67	1.9	154	4.4	166	2.5	233	3.5
45-49	86	2.8	68	2.2	78	2.2	115	3.3	164	2.5	183	2.8
50-54	74	2.4	49	1.6	53	1.5	77	2.2	127	1.9	126	1.9
55-59	57	1.8	52	1.7	30	0.9	67	1.9	87	1.3	119	1.8
60-64	52	1.7	43	1.4	17	0.5	27	0.8	69	1.0	70	1.1
65 +	103	3.3	127	4.1	32	0.9	55	1.6	135	2.0	182	2.7
<b>Total</b>	<b>1706</b>	<b>54.7</b>	<b>1414</b>	<b>45.3</b>	<b>1597</b>	<b>45.5</b>	<b>1911</b>	<b>54.5</b>	<b>3303</b>	<b>49.8</b>	<b>3325</b>	<b>50.2</b>
<b>Total - both sexes/ deux sexes</b>	<b>3120</b>				<b>3508</b>				<b>6628</b>			

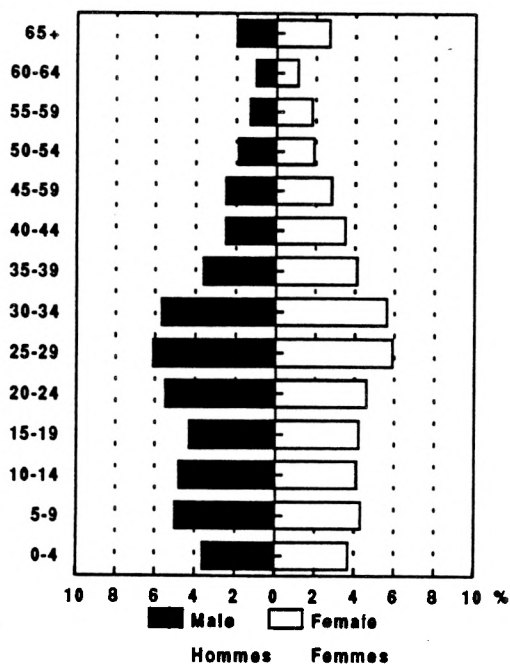
Note: On-reserve includes on-reserve and on crown land (sum of A & B, pg.xiii)

Nota: La catégorie "dans les réserves" comprend les Indiens des réserves et ceux qui vivent sur une terre de la Couronne (voir la somme de A & B à la page xiii).

Total Indian Register Population (6628) by Age and Sex, December 31st, 1992

Population totale du registre des Indiens (6628), selon l'âge et le sexe, 31 décembre, 1992

age/âge



Note: The age-sex graphs show the proportions of the respective population which are in certain age-sex groups.

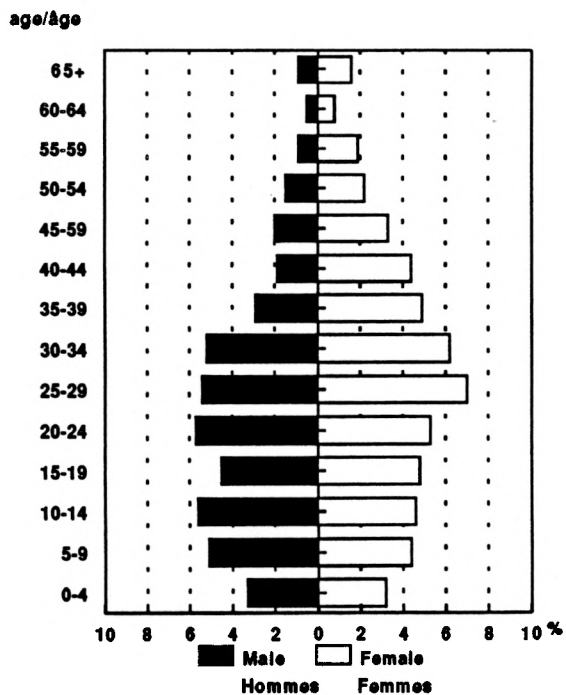
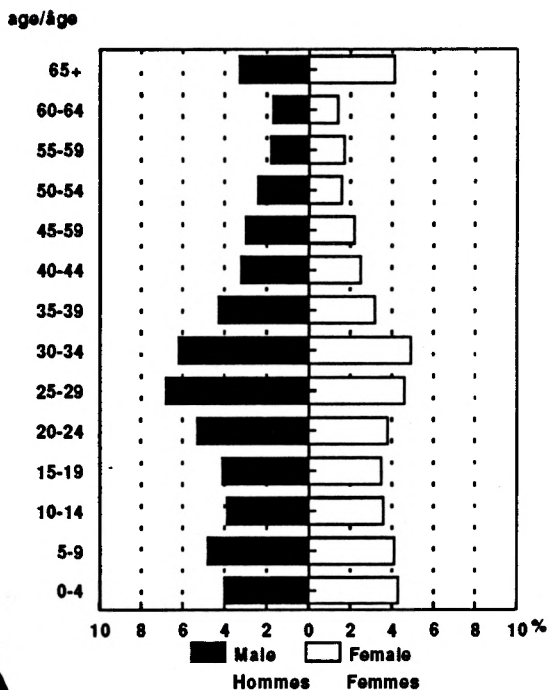
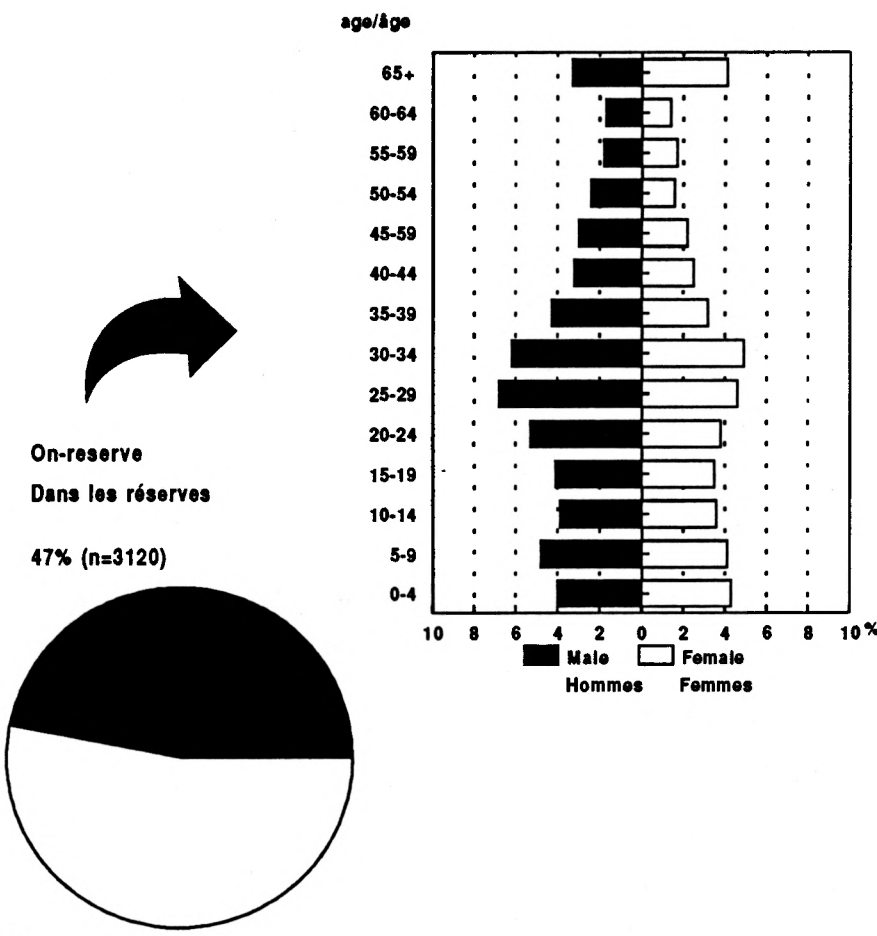
Example: The chart on the left shows that 3.6% of the total population are males and between the ages of 0 and 4.

Nota: Les graphiques présentent les parties de la population relative à chaque groupe selon l'âge et le sexe. Dans le graphique de gauche par exemple, 3,6% de la population est masculine et âgée de 0 à 4 ans.

# Yukon Region - Région du Yukon

Registered Indian Population On- and Off-Reserve,  
by Age and Sex, December 31, 1992

Population des Indiens Inscrits, dans les réserves et hors  
des réserves, selon l'âge et le sexe, au 31 décembre 1992





## British Columbia Region - Région de la Colombie-Britannique

Indian Register Population Total, On- and Off-Reserve by Age and Sex, December 31, 1992

Population totale du Registre des Indiens, dans les réserves et hors des réserves, selon l'âge et le sexe, au 31 décembre 1992

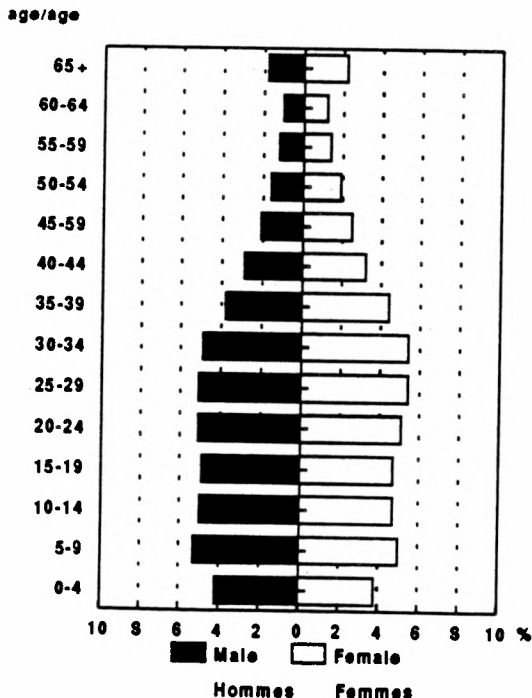
Age/ Age	On-Reserve/Dans les Réserves				Off-Reserve/Hors des Réserves				Total			
	Male/Hommes		Female/Femmes		Male/Hommes		Female/Femmes		Male/Hommes		Female/Femmes	
	#	%	#	%	#	%	#	%	#	%	#	%
0-4	2324	4.8	2120	4.4	1489	3.5	1331	3.1	3813	4.2	3451	3.8
5-9	2837	5.9	2649	5.5	1943	4.6	1902	4.5	4780	5.3	4551	5.0
10-14	2670	5.5	2379	4.9	1902	4.5	1874	4.4	4572	5.0	4253	4.7
15-19	2391	4.9	2243	4.6	2077	4.9	2047	4.8	4468	4.9	4290	4.7
20-24	2337	4.8	2160	4.5	2330	5.5	2428	5.7	4667	5.1	4588	5.1
25-29	2372	4.9	2298	4.7	2276	5.4	2632	6.2	4648	5.1	4930	5.4
30-34	2386	4.9	2263	4.7	2057	4.9	2640	6.2	4443	4.9	4903	5.4
35-39	1923	4.0	1795	3.7	1503	3.5	2210	5.2	3426	3.8	4005	4.4
40-44	1528	3.2	1241	2.6	1079	2.5	1639	3.9	2607	2.9	2880	3.2
45-49	1164	2.4	949	2.0	782	1.8	1356	3.2	1946	2.1	2305	2.5
50-54	902	1.9	755	1.6	570	1.3	1008	2.4	1472	1.6	1763	1.9
55-59	699	1.4	557	1.2	414	1.0	701	1.7	1113	1.2	1258	1.4
60-64	575	1.2	563	1.2	309	0.7	487	1.1	884	1.0	1050	1.2
65 +	1136	2.3	1193	2.5	540	1.3	834	2.0	1676	1.8	2027	2.2
<b>Total</b>	<b>25244</b>	<b>52.1</b>	<b>23165</b>	<b>47.9</b>	<b>19271</b>	<b>45.5</b>	<b>23089</b>	<b>54.5</b>	<b>44515</b>	<b>49.0</b>	<b>46254</b>	<b>51.0</b>
<b>Total - both sexes/ deux sexes</b>	<b>48409</b>				<b>42360</b>				<b>90769</b>			

Note: On-reserve includes on-reserve and on crown land (sum of A & B, pg.xiii)

Nota: La catégorie "dans les réserves" comprend les Indiens des réserves et ceux qui vivent sur une terre de la Couronne (voir la somme de A & B à la page xiii).

Total Indian Register Population (90769) by Age and Sex, December 31st, 1992

Population totale du registre des Indiens (90769), selon l'âge et le sexe, 31 décembre, 1992



Note: The age-sex graphs show the proportions of the respective population which are in certain age-sex groups.

Example: The chart on the left shows that 4.2% of the total population are males and between the ages of 0 and 4.

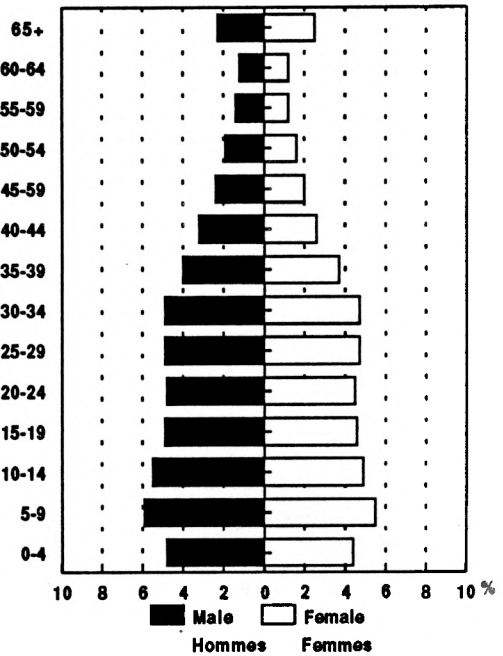
Nota: Les graphiques présentent les parties de la population relative à chaque groupe selon l'âge et le sexe. Dans le graphique de gauche par exemple, 4,2% de la population est masculine et âgée de 0 à 4 ans.

**British Columbia Region - Région de la Colombie-Britannique**

**Registered Indian Population On- and Off-Reserve,  
By Age and Sex, December 31, 1992**


**Population des Indiens inscrits, dans les réserves et hors  
des réserves, selon l'âge et le sexe, au 31 décembre 1992**

age/âge



**On-reserve  
Dans les réserves**

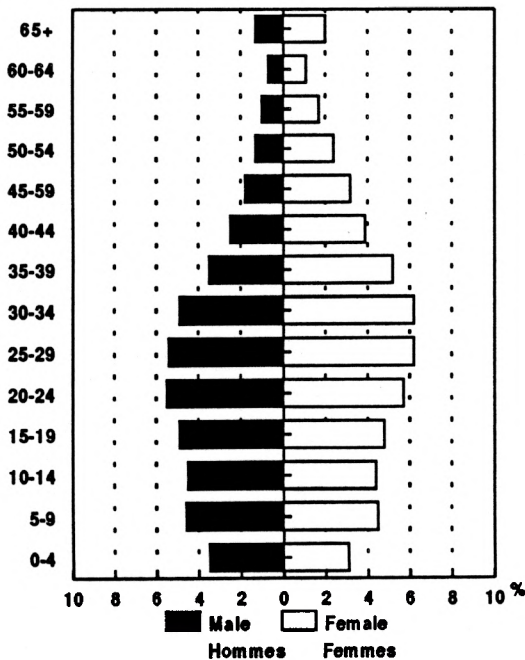
**57% (n=48409)**



**47% (n=42360)**

**Off-reserve  
Hors des réserves**

age/âge



**CANADA**  
(All Regions - Toutes les régions)

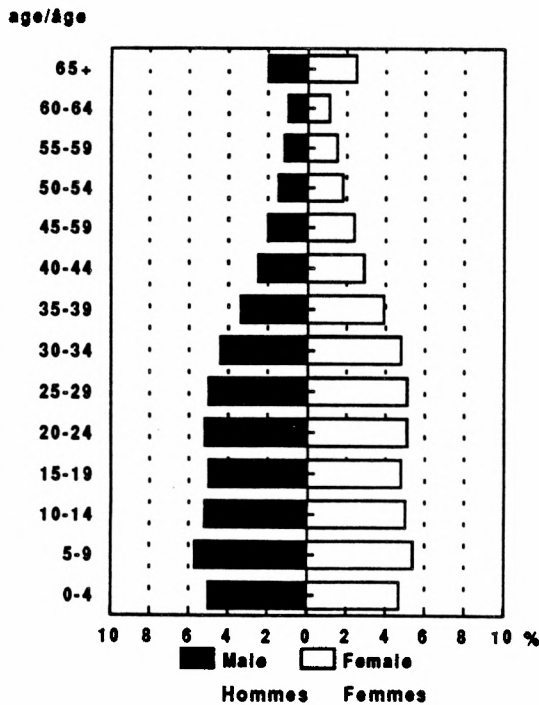
Indian Register Population Total, On- and Off-Reserve by Age and Sex, December 31, 1992  
Population totale du registre des Indiens, dans les réserves et hors des réserves, selon l'âge et le sexe, au 31 décembre 1992

Age	On-Reserve/Dans les Réserves				Off-Reserve/Hors des Réserves				Total			
	Male/Hommes		Female/Femmes		Male/Hommes		Female/Femmes		Male/Hommes		Female/Femmes	
	#	%	#	%	#	%	#	%	#	%	#	%
0-4	18789	6.0	17785	5.6	8126	3.7	7553	3.5	26915	5.0	25338	4.7
5-9	20261	6.4	19038	6.0	10232	4.7	9838	4.5	30493	5.7	28876	5.4
10-14	17567	5.6	16908	5.4	10026	4.6	9756	4.5	27593	5.2	26664	5.0
15-19	16295	5.2	15383	4.9	10115	4.6	10337	4.7	26410	5.0	25720	4.8
20-24	16178	5.1	15340	4.9	11477	5.3	11979	5.5	27655	5.2	27319	5.1
25-29	15137	4.8	14672	4.6	11439	5.3	12609	5.8	26576	5.0	27281	5.1
30-34	13248	4.2	13156	4.2	9960	4.6	12240	5.6	23208	4.4	25396	4.8
35-39	10485	3.3	10049	3.2	7409	3.4	10543	4.8	17894	3.4	20592	3.9
40-44	7945	2.5	7194	2.3	5572	2.6	8528	3.9	13517	2.5	15722	2.9
45-49	6301	2.0	5672	1.8	4265	2.0	6867	3.2	10566	2.0	12539	2.4
50-54	4823	1.5	4551	1.4	3193	1.5	5226	2.4	8016	1.5	9777	1.8
55-59	4118	1.3	3794	1.2	2221	1.0	4001	1.8	6339	1.2	7795	1.5
60-64	3273	1.0	3086	1.0	1815	0.8	2921	1.3	5088	1.0	6007	1.1
65 +	7039	2.2	7576	2.4	3635	1.7	5915	2.7	10674	2.0	13491	2.5
<b>Total</b>	<b>161459</b>	<b>51.1</b>	<b>154204</b>	<b>48.9</b>	<b>99485</b>	<b>45.7</b>	<b>118313</b>	<b>54.3</b>	<b>260944</b>	<b>48.9</b>	<b>272517</b>	<b>51.1</b>
<b>Total - both sexes/ deux sexes</b>	<b>315663</b>				<b>217798</b>				<b>533461</b>			

Note: On-reserve includes on-reserve and on crown land (sum of A & B, pg.xiii)

Nota: La catégorie "dans les réserves" comprend les indiens des réserves et ceux qui vivent sur une terre de la Couronne (voir la somme de A & B à la page xiii).

Total Indian Register Population (533461) by Age and Sex, December 31st, 1992  
Population totale du registre des Indiens (533461), selon l'âge et le sexe, 31 décembre, 1992



Note: The age-sex graphs show the proportions of the respective population which are in certain age-sex groups.  
Example: The chart on the left shows that 5.0% of the total population are males and between the ages of 0 and 4.

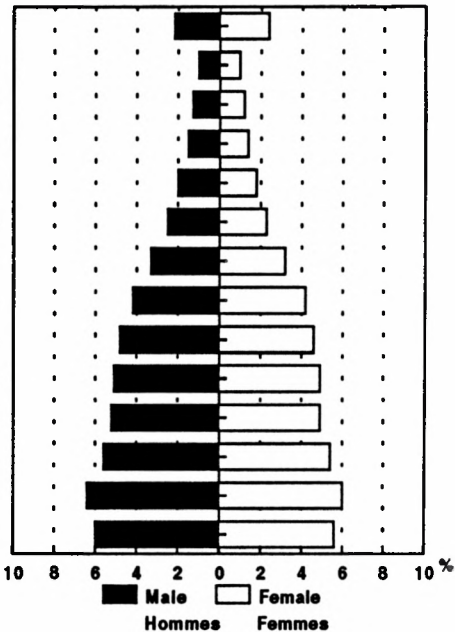
Nota: Les graphiques présentent les parties de la population relative à chaque groupe selon l'âge et le sexe. Dans le graphique de gauche par exemple, 5,0% de la population est masculine et âgée de 0 à 4 ans.

**Canada**  
**(All Regions - Toutes les régions)**


**Registered Indian Population On- and Off-Reserve,  
 by Age and Sex, December 31, 1992**

**Population des Indiens inscrits, dans les réserves et hors  
 des réserves, selon l'âge et le sexe, au 31 décembre 1992**

age/âge

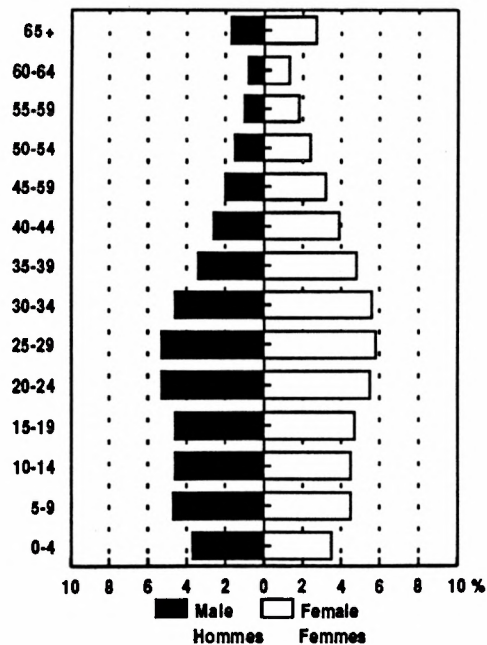


**On-reserve**  
**Dans les réserves**  
**59% (n=315663)**



**41% (n=217798)**  
**Off-reserve**  
**Hors des réserves**

age/âge



**DETAILED TABLES - TABLEAUX DÉTAILLÉS**

REGION 1 - NORTHWEST TERRITORIES  
RÉGION 1 - TERRITOIRES DU NORD-OUEST

RESIDENCE - 1 - ON A RESERVE (OWN BAND) - DANS UNE RÉSERVE (PROPRE BANDE)  
 CODE - 2 - ON A RESERVE (OTHER BAND) - DANS UNE RÉSERVE (AUTRE BANDE)  
 LEGEND - 3 - DN CROWN LAND (DWN BAND) - SUR UNE TERRE DE LA COURONNE (PROPRE BANDE)  
 - 4 - ON CROWN LAND (OTHER BAND) - SUR UNE TERRE DE LA COURONNE (AUTRE BANDE)  
 - 5 - ON CROWN LAND (NO BAND) - SUR UNE TERRE DE LA COURONNE (AUCUNE BANDE)  
 - 6 - OFF RESERVE - HORS D'UNE RÉSERVE

NORTHWEST TERRITORIES DIST

DISTRICT TERRITOIRES DU NO

GROUP GROUPE	GROUP NO. NO. DE GROUPE	SEX SEXE	TOTAL	*** ON-DANS *** *** RESERVE ****		TOTAL 1+2	***** ON CROWN LAND ***** SUR UNE TERRE DE LA COURONNE			TOTAL 3+4+5	OFF-HORS RESERVE 6
				1	2		3	4	5		
AKLAVIK	(191-755)	TOT	361				287	1		288	73
		M	172				146			146	26
		F	189				141	1		142	47
ARCTIC RED RIVER	(191-753)	TOT	327				220			220	107
		M	157				112			112	45
		F	170				108			108	62
DOG RIB RAE	(191-765)	TOT	2,146		1	1	1,787	63	3	1,853	292
		M	1,063				908	31		939	124
		F	1,083		1	1	879	32	3	914	168
FORT FRANKLIN	(191-754)	TOT	713	1		1	661	1	1	663	49
		M	346	1		1	327	1		328	17
		F	367				334		1	335	32
FORT GOOD HOPE	(191-752)	TOT	719				586			586	133
		M	360				305			305	55
		F	359				281			281	78
FORT LIARO	(191-758)	TOT	491				447			447	44
		M	250				232			232	18
		F	241				215			215	26
FORT NORMAN	(191-750)	TOT	387				278	2		280	107
		M	196				149	1		150	46
		F	191				129	1		130	61
FORT PROVIDENCE	(191-760)	TOT	834				663			663	171
		M	411				335			335	76
		F	423				328			328	95
FORT SIMPSON	(191-757)	TOT	887				686			686	201
		M	447				358			358	89
		F	440				328			328	112
FORT WRIGLEY	(191-756)	TOT	291				240	1		241	50
		M	142				118			118	24
		F	149				122	1		123	26
HAY RIVER	(191-761)	TOT	439	200		200	159			159	80
		M	215	105		105	76			76	34
		F	224	95		95	83			83	46
INUVIK NATIVE	(191-780)	TDT	220				35			35	185
		M	89				12			12	77
		F	131				23			23	108

REGION 1 - NORTHWEST TERRITORIES  
RÉGION 1 - TERRITOIRES DU NORD-OUEST

RESIDENCE - 1 - DN A RESERVE (OWN BAND) - DANS UNE RÉSERVE (PRDPRE BANDE)  
 COOE - 2 - DN A RESERVE (DOTHER BAND) - DANS UNE RÉSERVE (AUTRE BANDE)  
 LEGEND - 3 - DN CROWN LAND (OWN BANO) - SUR UNE TERRE DE LA CDURDNE (PROPRE BANDE)  
 - 4 - DN CRDWN LAND (DOTHER BAND) - SUR UNE TERRE DE LA CDURDNE (AUTRE BANDE)  
 - 5 - DN CRDWN LAND (ND BAND) - SUR UNE TERRE DE LA COURDNE (AUCUNE BANDE)  
 - 6 - DFF RESERVE - HDRS D'UNE RÉSERVE

NORTHWEST TERRITORIES DIST  
DISTRICT TERRITOIRES DU NO

GROUP GROUPE	GROUP NO. NO. DE GROUPE	SEX SEXE	TOTAL	*** ON-DANS *** *** RESERVE ****		TOTAL 1+2	***** ON CROWN LAND ***** SUR UNE TERRE DE LA COURONNE			TOTAL 3+4+5	OFF-HORS RESERVE 6
				1	2		3	4	5		
JEAN MARIE RIVER DENE (191-770)		TDT	108				92			92	14
		M	49				43			43	6
		F	57				49			49	8
KAKISA LAKE DENE (191-768)		TOT	42				39			39	3
		M	25				23			23	2
		F	17				16			16	1
LAC LA MARTRE (191-769)		TOT	418				410	2		412	6
		M	216				212	1		213	3
		F	202				198	1		199	3
LUTSEL K'E DENE (191-764)		TDT	512				363	1		364	148
		M	239				180			180	59
		F	273				183	1		184	89
NAHANNI BUTTE (191-766)		TDT	81				78			78	3
		M	39				37			37	2
		F	42				41			41	1
RESOLUTION (191-762)		TDT	515				383	10		393	122
		M	275				208	8		216	59
		F	240				175	2		177	63
SALT RIVER FIRST NATION #195 (191-759)		TDT	735	1	2	3	377			377	355
		M	397	1	1	2	208			208	187
		F	338		1	1	169			169	168
SAMBAA K'E (TROUT LAKE) DENE (191-767)		TOT	85				80			80	5
		M	37				35			35	2
		F	48				45			45	3
TETLIT GWICH'IN (191-751)		TDT	1,110				855			855	255
		M	520				428			428	92
		F	590				427			427	163
YELLOWKNIVES DENE (191-763)		TDT	922				422	98		520	402
		M	453				231	49		280	173
		F	469				191	49		240	229
RESPONSIBILITY CENTRE CENTRE DE RESPONSABILITÉ											
-----											
NORTHWEST TERRITORIES DIST DISTRICT TERRITOIRES DU NO		TDT	12,341	202	3	205	9,148	179	4	9,331	2,805
		M	6,098	107	1	108	4,683	91		4,774	1,216
		F	6,243	95	2	97	4,465	88	4	4,557	1,589

REGION 1 - NORTHWEST TERRITORIES  
RÉGION 1 - TERRITOIRES DU NORD-OUEST

RESIDENCE - 1 - DN A RESERVE (DWN BAND) - DANS UNE RÉSERVE (PROPRE BANDE)  
CODE - 2 - ON A RESERVE (D'THER BANO) - DANS UNE RÉSERVE (AUTRE BANDE)  
LEGEND - 3 - ON CRDWN LAND (DWN BANO) - SUR UNE TERRE DE LA CDURONNE (PROPRE BANDE)  
- 4 - ON CRDWN LAND (D'THER BAND) - SUR UNE TERRE DE LA CDURDNNE (AUTRE BANDE)  
- 5 - DN CRDWN LAND (NO BAND) - SUR UNE TERRE DE LA COURONNE (AUCUNE BANDE)  
- 6 - OFF RESERVE - HDRS D'UNE RÉSERVE

NORTHWEST TERRITORIES DIST

DISTRICT TERRITOIRES DU NO

GROUP GROUPE	GROUP NO. NO. DE GROUPE	SEX SEXE	TOTAL	*** ON-DANS **** *** RESERVE ****		TOTAL 1+2	***** ON CROWN LAND ***** SUR UNE TERRE DE LA COURONNE			TOTAL 3+4+5	OFF-HORS RESERVE 6
				1	2		3	4	5		
REGION RÉGION											
----- 1 - NORTHWEST TERRITORIES - TERRITOIRES DU NORD-OUEST		TOT	12,341	202	3	205	9,148	179	4	9,331	2,805
		M	6,098	107	1	108	4,683	91		4,774	1,216
		F	6,243	95	2	97	4,465	88	4	4,557	1,589



REGION 2 - ATLANTIC  
RÉGION 2 - ATLANTIQUE

ATLANTIC DISTRICT

DISTRICT ATLANTIQUE

RESIDENCE - 1 - ON A RESERVE (OWN BANO) - DANS UNE RÉSERVE (PROPRE BANOE)  
 CODE - 2 - ON A RESERVE (OTHER BANO) - DANS UNE RÉSERVE (AUTRE BANOE)  
 LEGEND - 3 - ON CROWN LAND (OWN BANO) - SUR UNE TERRE DE LA COURONNE (PROPRE BANOE)  
 - 4 - ON CROWN LAND (OTHER BANO) - SUR UNE TERRE DE LA COURONNE (AUTRE BANOE)  
 - 5 - ON CROWN LAND (NO BAND) - SUR UNE TERRE DE LA COURONNE (AUCUNE BANDE)  
 - 6 - OFF RESERVE - HORS D'UNE RÉSERVE

GROUP GROUPE	GROUP NO. NO. DE GROUPE	SEX SEXE	TOTAL	*** ON-DANS *** *** RESERVE ****		TOTAL 1+2	***** ON CROWN LAND ***** SUR UNE TERRE DE LA COURONNE			TOTAL 3+4+5	OFF-HORS RESERVE 6
				1	2		3	4	5		
ABEGWEIT	(201-001)	TOT	275	197	4	201					74
		M	128	98	2	100					28
		F	147	99	2	101					46
ACADIA	(201-018)	TOT	700	156	1	157					543
		M	331	81		81					250
		F	369	75	1	76					293
AFTON	(201-019)	TOT	396	268	2	270					126
		M	167	115	1	116					51
		F	229	153	1	154					75
ANNAPOLIS VALLEY	(201-020)	TOT	174	63		63					111
		M	81	38		38					43
		F	93	25		25					68
BEAR RIVER	(201-021)	TOT	234	81		81			1	1	152
		M	110	39		39			1	1	70
		F	124	42		42					82
BIG COVE	(201-003)	TOT	2,009	1,607	69	1,676					333
		M	1,013	849	32	881					132
		F	996	758	37	795					201
BUCTOUCHE	(201-004)	TOT	65	47	2	49					16
		M	31	23	1	24					7
		F	34	24	1	25					9
BURNT CHURCH	(201-005)	TOT	1,106	925	21	946					160
		M	551	472	10	482					69
		F	555	453	11	464					91
CHAPEL ISLAND	(201-022)	TOT	433	327	18	345					88
		M	214	169	4	173					41
		F	219	158	14	172					47
EDMUNDSTON	(201-006)	TOT	178	75	1	76					102
		M	96	46	1	47					49
		F	82	29		29					53
EEL GROUND	(201-007)	TOT	663	340	16	356					307
		M	329	183	9	192					137
		F	334	157	7	164					170
EEL RIVER	(201-008)	TOT	464	266	2	268					196
		M	225	133		133					92
		F	239	133	2	135					104

REGION 2 - ATLANTIC  
RÉGION 2 - ATLANTIQUE

RESIDENCE - 1 - ON A RESERVE (OWN BANO) - DANS UNE RÉSERVE (PROPRE BANOE)  
CODE - 2 - ON A RESERVE (OTHER BANO) - DANS UNE RÉSERVE (AUTRE BANOE)  
LEGEND - 3 - DN CRDWN LAND (OWN BANO) - SUR UNE TERRE DE LA CDURDNNE (PROPRE BANDE)  
- 4 - ON CROWN LAND (OTHER BANO) - SUR UNE TERRE DE LA COURONNE (AUTRE BANOE)  
- 5 - DN CRDWN LAND (ND BANO) - SUR UNE TERRE DE LA CDURDNNE (AUCUNE BANOE)  
- 6 - OFF RESERVE - HORS D'UNE RÉSERVE

ATLANTIC DISTRICT

DISTRICT ATLANTIQUE

GRDUP GROUPE	GROUP NO. NO DE GROUPE	SEX SEXE	TOTAL	*** ON-DANS *** *** RESERVE ****		TOTAL 1+2	***** ON CROWN LAND ***** SUR UNE TERRE DE LA CDURDNNE			TOTAL 3+4+5	OFF-HORS RESERVE 6
				1	2		3	4	5		
ESKASONI	(201-023)	TDT	2,654	2,307	28	2,335					319
		M	1,327	1,189	10	1,199					128
		F	1,327	1,118	18	1,136					191
FORT FOLLY	(201-009)	TDT	76	24	1	25					51
		M	33	12		12					21
		F	43	12	1	13					30
HDRTDN	(2D1-D3D)	TOT	246	58	1	59					187
		M	110	28	1	29					81
		F	136	30		30					106
INDIAN ISLAND	(2D1-D1D)	TOT	120	54	8	62					58
		M	62	28	2	30					32
		F	58	26	6	32					26
KINGSCLEAR	(201-011)	TOT	605	435	4	439					166
		M	287	206	1	207					80
		F	318	229	3	232					86
LENNOX ISLAND	(201-002)	TDT	566	259	5	264			1	1	301
		M	264	133	3	136			1	1	127
		F	302	126	2	128					174
MEMBERTDU	(2D1-D26)	TOT	723	513	20	533					190
		M	343	255	10	265					78
		F	380	258	10	268					112
MIAWPUKEK	(201-047)	TOT	960	619	2	621			1	1	338
		M	499	342	1	343			1	1	155
		F	461	277	1	278					183
MILLBROOK	(201-027)	TOT	836	462	9	471					365
		M	391	229	3	232					159
		F	445	233	6	239					206
DRDMCTD	(201-012)	TOT	358	145	5	150					208
		M	162	84	2	86					76
		F	196	61	3	64					132
PABINEAU	(2D1-013)	TOT	152	66		66					86
		M	77	36		36					41
		F	75	30		30					45
PICTOU LANDING	(2D1-024)	TOT	407	310	9	319					88
		M	203	159	4	163					40
		F	204	151	5	156					48

REGION 2 - ATLANTIC  
RÉGION 2 - ATLANTIQUE

RESIDENCE - 1 - DN A RESERVE (DWN BAND) - DANS UNE RÉSERVE (PROPRE BANDE)  
CODE - 2 - ON A RESERVE (OTHER BAND) - DANS UNE RÉSERVE (AUTRE BANDE)  
LEGEND - 3 - ON CROWN LAND (OWN BANO) - SUR UNE TERRE DE LA COURONNE (PROPRE BANDE)  
- 4 - ON CROWN LAND (OTHER BAND) - SUR UNE TERRE DE LA COURONNE (AUTRE BANDE)  
- 5 - ON CRDWN LAND (ND BAND) - SUR UNE TERRE DE LA COURONNE (AUCUNE BANDE)  
- 6 - OFF RESERVE - HORS D'UNE RÉSERVE

ATLANTIC DISTRICT

DISTRICT ATLANTIQUE

GROUP GROUPE	GROUP NO. NO. DE GROUPE	SEX SEXE	TOTAL	*** ON-DANS *** *** RESERVE ****		TOTAL 1+2	***** ON CROWN LAND ***** SUR UNE TERRE DE LA COURONNE			TOTAL 3+4+5	OFF-HORS RESERVE 6
				1	2		3	4	5		
RED BANK	(201-014)	TDT	392	297	9	306					86
		M	201	165	1	166					35
		F	191	132	8	140					51
SAINT MARY'S	(201-015)	TOT	948	561	3	564					384
		M	457	295	2	297					160
		F	491	266	1	267					224
SHUBENACADIE	(201-025)	TDT	1,729	1,063	22	1,085			5	5	639
		M	810	500	12	512			2	2	296
		F	919	563	10	573			3	3	343
TOBIQUE	(201-016)	TOT	1,479	1,086		1,086					393
		M	705	531		531					174
		F	774	555		555					219
WAGMATCOOK	(201-028)	TOT	530	417	20	437					93
		M	264	220	12	232					32
		F	266	197	8	205					61
WHYCOCOMAGH	(201-029)	TDT	563	495	26	521					42
		M	272	245	13	258					14
		F	291	250	13	263					28
WOODSTOCK	(201-017)	TOT	617	192	8	200					417
		M	265	103	4	107					158
		F	352	89	4	93					259
GENERAL LIST - LISTE GÉNÉRALE (201-810)		TOT	26								26
		M	11								11
		F	15								15
RESPONSIBILITY CENTRE CENTRE DE RESPONSABILITÉ											
-----											
ATLANTIC DISTRICT DISTRICT ATLANTIQUE		TOT	20,684	13,715	316	14,031			8	8	6,645
		M	10,019	7,006	141	7,147			5	5	2,867
		F	10,665	6,709	175	6,884			3	3	3,778
REGION RÉGION											
-----											
2 - ATLANTIC - ATLANTIQUE		TDT	20,684	13,715	316	14,031			8	8	6,645
		M	10,019	7,006	141	7,147			5	5	2,867
		F	10,665	6,709	175	6,884			3	3	3,778

REGION 3 - QUEBEC  
RÉGION 3 - QUÉBEC

RESIDENCE - 1 - ON A RESERVE (OWN BAND) - DANS UNE RÉSERVE (PROPRE BANDE)  
 COOE - 2 - ON A RESERVE (OTHER BAND) - DANS UNE RÉSERVE (AUTRE BANDE)  
 LEGENO - 3 - ON CROWN LAND (OWN BAND) - SUR UNE TERRE DE LA COURONNE (PROPRE BANDE)  
 - 4 - ON CROWN LAND (OTHER BAND) - SUR UNE TERRE DE LA COURONNE (AUTRE BANDE)  
 - 5 - ON CROWN LAND (NO BAND) - SUR UNE TERRE DE LA COURONNE (AUCUNE BANDE)  
 - 6 - OFF RESERVE - HORS D'UNE RÉSERVE

QUEBEC DISTRICT

DISTRICT QUEBEC

GROUP GROUPE	GROUP NO. NO. DE GROUPE	SEX SEXE	TOTAL	*** ON-DANS *** *** RESERVE ****		TOTAL 1+2	***** ON CROWN LAND ***** SUR UNE TERRE DE LA COURONNE			TOTAL 3+4+5	OFF-HORS RESERVE 6
				1	2		3	4	5		
ABENAKIS DE WOLINAK (301-071)		TOT	303	84	1	85					218
		M	129	33		33					96
		F	174	51	1	52					122
ABITIBIWINNI (301-055)		TOT	658	408	26	434	1			1	223
		M	313	200	16	216	1			1	96
		F	345	208	10	218					127
ALGONQUINS OF BARRIERE LAKE (301-074)		TOT	497	84	2	86	311			311	100
		M	242	42	2	44	152			152	46
		F	255	42		42	159			159	54
BETSIAMITES (301-085)		TOT	2,657	2,293	6	2,299					358
		M	1,283	1,139	1	1,140					143
		F	1,374	1,154	5	1,159					215
CREE NATION OF CHISASIBI (301-058)		TOT	2,609	2,440	51	2,491	2			2	116
		M	1,280	1,212	18	1,230					50
		F	1,329	1,228	33	1,261	2			2	66
CREE NATION OF WEMINDJI (301-060)		TOT	1,025	897	5	902		6	3	9	114
		M	492	442	1	443		3		3	46
		F	533	455	4	459		3	3	6	68
EASTMAIN (301-057)		TOT	457	407	40	447					10
		M	230	208	19	227					3
		F	227	199	21	220					7
GASPE (301-053)		TOT	424								424
		M	189								189
		F	235								235
GRAND LAC VICTORIA (301-062)		TOT	293	2	12	14	261			261	18
		M	142		4	4	130			130	8
		F	151	2	8	10	131			131	10
KIPAWA (301-065)		TOT	472	173	2	175					297
		M	237	91	2	93					144
		F	235	82		82					153
KITIGAN ZIBI ANISHINABEG (301-073)		TOT	2,014	1,289		1,289					725
		M	952	642		642					310
		F	1,062	647		647					415
LAC SIMON (301-063)		TOT	1,043	810	33	843	27			27	173
		M	509	402	17	419	11			11	79
		F	534	408	16	424	16			16	94

REGION 3 - QUEBEC  
RÉGION 3 - QUÉBEC

RESIDENCE - 1 - DN A RESERVE (OWN BAND) - DANS UNE RÉSERVE (PRDPRE BANDE)  
CODE - 2 - DN A RESERVE (DOTHER BAND) - DANS UNE RÉSERVE (AUTRE BANDE)  
LEGEND - 3 - DN CRDWN LAND (DWN BAND) - SUR UNE TERRE DE LA CDURDNNE (PRDPRE BANDE)  
- 4 - ON CROWN LAND (DOTHER BAND) - SUR UNE TERRE DE LA CDURONNE (AUTRE BANDE)  
- 5 - DN CRDWN LAND (ND BAND) - SUR UNE TERRE DE LA CDURDNNE (AUCUNE BANDE)  
- 6 - DFF RESERVE - HDRS D'UNE RÉSERVE

QUEBEC DISTRICT

DISTRICT QUEBEC

GROUP GROUPE	GROUP NO. NO. DE GROUPE	SEX SEXE	TOTAL	*** ON-DANS *** *** RESERVE ***		TOTAL 1+2	***** ON CROWN LAND ***** SUR UNE TERRE DE LA COURONNE			TOTAL 3+4+5	OFF-HORS RESERVE 6
				1	2		3	4	5		
LONG POINT	(301-067)	TDT	515		11	11	256			256	248
		M	249		6	6	142			142	101
		F	266		5	5	114			114	147
MICMACS DF GESGAPEGIAG	(301-052)	TDT	876	413	17	430					446
		M	424	212	8	220					204
		F	452	201	9	210					242
MINGAN	(301-082)	TDT	394	379	4	383					11
		M	183	177	2	179					4
		F	211	202	2	204					7
MISTISSINI	(301-075)	TDT	2,919	2,234	134	2,368					551
		M	1,441	1,111	62	1,173					268
		F	1,478	1,123	72	1,195					283
MONTAGNAIS DE LA ROMAINE	(301-084)	TOT	800	786	2	788	4			4	8
		M	408	401	1	402	3			3	3
		F	392	385	1	386	1			1	5
MONTAGNAIS DE LES ESCOUMINS	(301-086)	TOT	359	175		175					184
		M	166	85		85					81
		F	193	90		90					103
MONTAGNAIS DE NATASHQUAN	(301-083)	TDT	671	598	14	612	21			21	38
		M	328	299	6	305	8			8	15
		F	343	299	8	307	13			13	23
MONTAGNAIS DE SCHEFFERVILLE	(301-087)	TDT	625	580	4	584					41
		M	310	283	2	285					25
		F	315	297	2	299					16
NASKAPI OF QUEBEC	(301-081)	TOT	488	418	26	444					44
		M	255	224	10	234					21
		F	233	194	16	210					23
NATION HURDNNE WENDAT	(301-050)	TDT	2,589	966		966					1,623
		M	1,154	470		470					684
		F	1,435	496		496					939
NEMASKA	(301-059)	TOT	297	284	6	290					7
		M	148	145	1	146					2
		F	149	139	5	144					5
DDANAK	(301-072)	TDT	1,365	255	3	258					1,107
		M	609	117	3	120					489
		F	756	138		138					618

REGION 3 - QUEBEC  
RÉGION 3 - QUÉBEC

QUEBEC DISTRICT

DISTRICT QUEBEC

RESIDENCE - 1 - ON A RESERVE (OWN BANDO) - DANS UNE RÉSERVE (PROPRE BANOE)  
 COOE - 2 - ON A RESERVE (OTHER BANDO) - DANS UNE RÉSERVE (AUTRE BANOE)  
 LEGENO - 3 - ON CROWN LAND (OWN BAND) - SUR UNE TERRE DE LA COURONNE (PROPRE BANOE)  
 - 4 - ON CROWN LAND (OTHER BANDO) - SUR UNE TERRE DE LA COURONNE (AUTRE BANOE)  
 - 5 - ON CROWN LAND (NO BANDO) - SUR UNE TERRE DE LA COURONNE (AUCUNE BANOE)  
 - 6 - OFF RESERVE - HORS D'UNE RÉSERVE

GROUP GROUPE	GROUP NO. NO. DE GROUPE	SEX SEXE	TOTAL	*** ON-DANS *** *** RESERVE ****		TOTAL 1+2	***** ON CROWN LAND ***** SUR UNE TERRE DE LA COURONNE			TOTAL 3+4+5	OFF-HORS RESERVE 6
				1	2		3	4	5		
PREM NATION MALECITE DE VIGER (301-054)		TOT	307								307
		M	140								140
		F	167								
RESTIGOUCHE (301-051)		TOT	2,544	1,601	10	1,611					933
		M	1,220	824	6	830					390
		F	1,324	777	4	781					543
TIMISKAMING (301-064)		TOT	1,179	450	4	454	2			2	723
		M	536	227	2	229	1			1	306
		F	643	223	2	225	1			1	417
UASHAT MAK MANI-UTENAM (301-080)		TOT	2,673	2,129	3	2,132					541
		M	1,296	1,054		1,054					242
		F	1,377	1,075	3	1,078					299
WASKAGANISH (301-061)		TOT	1,785	1,319	106	1,425		1		1	339
		M	897	661	55	716		1		1	180
		F	868	658	51	709					159
WASWANUPI (301-056)		TOT	1,224	850	25	875		1		1	348
		M	613	443	11	454					159
		F	611	407	14	421		1		1	189
WHAPMAGOOSTUI (301-095)		TOT	531	516		516					15
		M	263	259		259					4
		F	268	257		257					11
WOLF LAKE (301-068)		TOT	171	5		5	1			1	165
		M	85	2		2					83
		F	86	3		3	1			1	82
GENERAL LIST - LISTE GÉNÉRALE (301-816)		TOT	273		1	1					272
		M	144		1	1					143
		F	129								129
RESPONSIBILITY CENTRE CENTRE DE RESPONSABILITÉ											
-----											
QUEBEC DISTRICT		TOT	35,017	22,845	548	23,393	865	29	3	897	10,727
DISTRICT QUEBEC		M	16,867	11,405	256	11,661	440	12		452	4,754
		F	18,150	11,440	292	11,732	425	17	3	445	5,973

REGION 3 - QUEBEC  
RÉGION 3 - QUÉBEC

MONTREAL DISTRICT

DISTRICT MONTREAL

RESIDENCE - 1 - ON A RESERVE (OWN BANO) - DANS UNE RÉSERVE (PRDPRE BANDE)  
 CODE - 2 - ON A RESERVE (OTHER BANO) - DANS UNE RÉSERVE (AUTRE BANDE)  
 LEGEND - 3 - DN CROWN LAND (DWN BAND) - SUR UNE TERRE DE LA COURONNE (PRDPRE BANDE)  
 - 4 - ON CROWN LAND (OTHER BANO) - SUR UNE TERRE DE LA COURONNE (AUTRE BANDE)  
 - 5 - ON CROWN LAND (NO BANO) - SUR UNE TERRE DE LA COURONNE (AUCUNE BANDE)  
 - 6 - OFF RESERVE - HORS D'UNE RÉSERVE

GROUP GROUPE	GROUP NO. NO. DE GROUPE	SEX SEXE	TOTAL	*** ON-DANS *** *** RESERVE ****		TOTAL 1+2	***** ON CROWN LAND ***** SUR UNE TERRE DE LA COURONNE			TOTAL 3+4+5	OFF-HORS RESERVE 6
				1	2		3	4	5		
KAHNAWAKE	(373-070)	TOT	7,659	6,407	21	6,428					1,231
		M	3,646	3,105	11	3,116					530
		F	4,013	3,302	10	3,312					701
KANESATAKE	(373-069)	TOT	1,720	1,110	6	1,116					604
		M	784	513	2	515					269
		F	936	597	4	601					335
RESPONSIBILITY CENTRE CENTRE DE RESPONSABILITÉ											
-----											
MONTREAL DISTRICT		TDT	9,379	7,517	27	7,544					1,835
		M	4,430	3,618	13	3,631					799
DISTRICT MONTREAL		F	4,949	3,899	14	3,913					1,036

REGIDN 3 - QUEBEC  
RÉGION 3 - QUÉBEC

POINTE-BLEUE DISTRICT

DISTRICT POINTE-BLEUE

RESIDENCE - 1 - DN A RESERVE (DWN BAND) - DANS UNE RÉSERVE (PROPRE BANDE)  
 CODE - 2 - ON A RESERVE (OTHER BAND) - DANS UNE RÉSERVE (AUTRE BANDE)  
 LEGEND - 3 - DN CRDWN LAND (OWN BAND) - SUR UNE TERRE DE LA CDURDNNE (PRDPRE BANDE)  
 - 4 - DN CRDWN LAND (DTHER BAND) - SUR UNE TERRE DE LA CDURDNNE (AUTRE BANDE)  
 - 5 - DN CROWN LAND (ND BAND) - SUR UNE TERRE DE LA CDURONNE (AUCUNE BANDE)  
 - 6 - DFF RESERVE - HDRS D'UNE RÉSERVE

GROUP GROUPE	GROUP NO. NO. DE GROUPE	SEX SEXE	TOTAL	*** ON-DANS *** *** RESERVE ****		TOTAL 1+2	***** ON CROWN LAND ***** SUR UNE TERRE DE LA COURONNE			TOTAL 3+4+5	OFF-HORS RESERVE 6
				1	2		3	4	5		
LES ATIKAMEKW DE MANAWAN (377-078)		TOT	1,502	1,295	7	1,302					200
		M	742	661	3	664					78
		F	760	634	4	638					122
MDNTAGNAIS DE PAKUA SHIPI (377-088)		TOT	192	11		11	158	19		177	4
		M	98	6		6	79	10		89	3
		F	94	5		5	79	9		88	1
MONTAGNAIS DU LAC ST-JEAN (377-076)		TDT	3,815	1,614	2	1,616			3	3	2,196
		M	1,740	788	1	789			2	2	949
		F	2,075	826	1	827			1	1	1,247
OBEDJIWAN (377-079)		TOT	1,655	1,439	10	1,449					206
		M	866	756	3	759					107
		F	789	683	7	690					99
WEYMONTACHIE (377-077)		TDT	1,002	817	6	823					179
		M	500	429	1	430					70
		F	502	388	5	393					109
RESPONSIBILITY CENTRE CENTRE DE RESPONSABILITÉ											
-----											
POINTE-BLEUE DISTRICT DISTRICT POINTE-BLEUE		TDT	8,166	5,176	25	5,201	158	19	3	180	2,785
		M	3,946	2,640	8	2,648	79	10	2	91	1,207
		F	4,220	2,536	17	2,553	79	9	1	89	1,578
REGION RÉGION											
-----											
3 - QUEBEC - QUÉBEC		TOT	52,582	35,538	600	36,138	1,023	48	6	1,077	15,347
		M	25,243	17,663	277	17,940	519	22	2	543	6,760
		F	27,319	17,875	323	18,198	504	26	4	534	8,587



REGION 4 - ONTARIO  
RÉGION 4 - ONTARIO

SUDBURY DISTRICT

DISTRICT SUDBURY

RESIDENCE - 1 - DN A RESERVE (DWN BAND) - OANS UNE RÉSERVE (PRDPRE BANDE)  
CDOE - 2 - ON A RESERVE (OTHER BANO) - OANS UNE RÉSERVE (AUTRE BANOE)  
LEGEND - 3 - ON CROWN LANO (OWN BAND) - SUR UNE TERRE OE LA COURDNNE (PRDPRE BANOE)  
- 4 - DN CROWN LANO (OTHER BANO) - SUR UNE TERRE DE LA COURONNE (AUTRE BANDE)  
- 5 - DN CRDWN LAND (ND BAND) - SUR UNE TERRE DE LA CDURDNNE (AUCUNE BANDE)  
- 6 - DFF RESERVE - HORS D'UNE RÉSERVE

GROUP GROUPE	GROUP NO. NO. DE GROUPE	SEX SEXE	TOTAL	*** ON-DANS *** *** RESERVE ****		TOTAL 1+2	***** ON CROWN LAND ***** SUR UNE TERRE DE LA COURONNE			TOTAL 3+4+5	OFF-HORS RESERVE 6
				1	2		3	4	5		
ALBANY	(411-142)	TOT	2,683	1,550	8	1,558		2		2	1,123
		M	1,358	788	1	789		1		1	568
		F	1,325	762	7	769		1		1	555
ATTAWAPISKAT	(411-143)	TDT	2,113	1,179	10	1,189	1	5		6	918
		M	1,054	619	6	625		2		2	427
		F	1,059	560	4	564	1	3		4	491
BATCHEWANA FIRST NATION	(411-198)	TDT	1,554	569	8	577					977
		M	731	276	1	277					454
		F	823	293	7	300					523
BRUNSWICK HOUSE	(411-228)	TDT	461	117		117					344
		M	231	64		64					167
		F	230	53		53					177
CHAPLEAU CREE FIRST NATION	(411-221)	TDT	235	19		19					216
		M	120	10		10					110
		F	115	9		9					106
CHAPLEAU OJIBWAY	(411-229)	TDT	29	26		26					3
		M	13	12		12					1
		F	16	14		14					2
COCKBURN ISLAND	(411-173)	TOT	81	8	6	14					67
		M	38	2	2	4					34
		F	43	6	4	10					33
DOKIS	(411-218)	TDT	776	186		186					590
		M	370	92		92					278
		F	406	94		94					312
GARDEN RIVER FIRST NATION	(411-199)	TDT	1,557	952	15	967					590
		M	738	468	7	475					263
		F	819	484	8	492					327
HENVEY INLET	(411-231)	TOT	377	134	1	135					242
		M	182	70		70					112
		F	195	64	1	65					130
MAGNETAWAN	(411-174)	TOT	152	49		49					103
		M	72	25		25					47
		F	80	24		24					56
MATACHEWAN	(411-219)	TDT	358	56		56	1			1	301
		M	159	27		27					132
		F	199	29		29	1			1	169

REGION 4 - ONTARIO  
RÉGION 4 - ONTARIO

RESIDENCE - 1 - ON A RESERVE (OWN BANO) - DANS UNE RÉSERVE (PROPRE BANOE)  
CODE - 2 - ON A RESERVE (OTHER BAND) - DANS UNE RÉSERVE (AUTRE BANDE)  
LEGENO - 3 - ON CROWN LAND (OWN BANO) - SUR UNE TERRE DE LA COURONNE (PROPRE BANOE)  
- 4 - ON CROWN LAND (OTHER BANO) - SUR UNE TERRE DE LA COURONNE (AUTRE BANOE)  
- 5 - ON CROWN LAND (NO BANO) - SUR UNE TERRE DE LA COURONNE (AUCUNE BANOE)  
- 6 - OFF RESERVE - HORS D'UNE RÉSERVE

SUDBURY DISTRICT

DISTRICT SUDBURY

GROUP GROUPE	GROUP NO. NO. DE GROUPE	SEX SEXE	TOTAL	*** ON-DANS *** *** RESERVE ****		TOTAL 1+2	***** ON CROWN LAND ***** SUR UNE TERRE DE LA COURONNE			TOTAL 3+4+5	OFF-HORS RESERVE 6
				1	2		3	4	5		
MATTAGAMI	(411-226)	TOT	298	124		124					174
		M	142	68		68					74
		F	156	56		56					100
MISSANABIE CREE	(411-223)	TOT	187								187
		M	88								88
		F	99								99
MISSISSAUGA	(411-200)	TOT	740	377	1	378					362
		M	351	179	1	180					171
		F	389	198		198					191
MOOSE FACTORY	(411-144)	TOT	2,548	1,270	76	1,346					1,202
		M	1,291	679	37	716					575
		F	1,257	591	39	630					627
NEW POST	(411-145)	TOT	155	29	2	31					124
		M	90	19	1	20					70
		F	65	10	1	11					54
NIPISSING	(411-220)	TOT	1,602	566	8	574	1			1	1,027
		M	784	302	5	307					477
		F	818	264	3	267	1			1	550
SAGAMOK ANISHNAWBEK	(411-179)	TOT	1,884	974	13	987					697
		M	850	525	6	531					319
		F	834	449	7	456					378
SERPENT RIVER	(411-201)	TOT	853	246	12	258					595
		M	391	117	7	124					267
		F	462	129	5	134					328
SHAWANAGA	(411-137)	TOT	374	98		98					276
		M	181	50		50					131
		F	193	48		48					145
SHEGUIANDAH	(411-176)	TOT	237	104	4	108					129
		M	107	54	2	56					51
		F	130	50	2	52					78
SHESHEGWANING	(411-178)	TOT	318	121	1	122					196
		M	151	58		58					93
		F	167	63	1	64					103
SUCKER CREEK	(411-180)	TOT	490	296	7	303					187
		M	230	154	4	158					72
		F	260	142	3	145					115

REGION 4 - ONTARIO  
RÉGION 4 - ONTARIO

RESIDENCE - 1 - ON A RESERVE (OWN BANO) - DANS UNE RÉSERVE (PROPRE BANOE)  
 COOE - 2 - ON A RESERVE (OTHER BANO) - DANS UNE RÉSERVE (AUTRE BANOE)  
 LEGEND - 3 - ON CROWN LAND (OWN BANO) - SUR UNE TERRE DE LA COURONNE (PROPRE BANOE)  
 - 4 - ON CROWN LAND (OTHER BANO) - SUR UNE TERRE DE LA COURONNE (AUTRE BANOE)  
 - 5 - ON CROWN LAND (NO BANO) - SUR UNE TERRE DE LA COURONNE (AUCUNE BANOE)  
 - 6 - OFF RESERVE - HORS D'UNE RÉSERVE

SUDBURY DISTRICT

DISTRICT SUDBURY

GROUP GROUPE	GROUP NO. NO. DE GROUPE	SEX SEXE	TOTAL	*** ON-DANS *** *** RESERVE ****		TOTAL 1+2	***** ON CROWN LAND ***** SUR UNE TERRE DE LA COURONNE			TOTAL 3+4+5	OFF-HORS RESERVE 6	
				1	2		3	4	5			
THESSALON	(411-202)	TOT	362	70	1	71					291	
		M	178	36		36					142	
		F	184	34	1	35					149	
TIMAGAMI	(411-222)	TOT	433	123	3	126			4	4	303	
		M	195	65		65			2	2	128	
		F	238	58	3	61			2	2	175	
WAHGOSHIG	(411-233)	TOT	128	49		49					79	
		M	74	27		27					47	
		F	54	22		22					32	
WAHNAPIAE	(411-232)	TOT	103	4	1	5					98	
		M	47	3		3					44	
		F	56	1	1	2					54	
WEENUSK	(411-146)	TOT	354	1		1	172	7		179	174	
		M	185	1		1	96	3		99	85	
		F	169				76	4		80	89	
WEST BAY	(411-181)	TOT	1,720	775	8	783			2	2	935	
		M	851	400	4	404					447	
		F	869	375	4	379			2	2	488	
WHITEFISH LAKE	(411-224)	TOT	577	240	7	247			2	2	328	
		M	279	124	2	126			2	2	151	
		F	298	116	5	121					177	
WHITEFISH RIVER	(411-230)	TOT	750	313	2	315					435	
		M	357	167	1	168					189	
		F	393	146	1	147					246	
WIKWEMIKONG	(411-175)	TOT	5,164	2,477	27	2,504					2,660	
		M	2,475	1,277	11	1,288					1,187	
		F	2,689	1,200	16	1,216					1,473	
GENERAL LIST - LISTE GÉNÉRALE (411-817)		TOT	67								67	
		M	32								32	
		F	35								35	
RESPONSIBILITY CENTRE CENTRE DE RESPONSABILITÉ												
-----												
SUDBURY DISTRICT			TOT	29,520	13,102	221	13,323	175	14	8	197	16,000
			M	14,395	6,758	98	6,856	96	6	4	106	7,433
DISTRICT SUDBURY			F	15,125	6,344	123	6,467	79	8	4	91	8,567

REGION 4 - ONTARIO  
RÉGION 4 - ONTARIO

BRUCE DISTRICT

DISTRICT BRUCE

RESIDENCE - 1 - DN A RESERVE (DWN BAND) - DANS UNE RÉSERVE (PRDPRE BANDE)  
 CDDE - 2 - DN A RESERVE (DOTHER BAND) - DANS UNE RÉSERVE (AUTRE BANDE)  
 LEGEND - 3 - DN CRDWN LAND (DWN BAND) - SUR UNE TERRE DE LA CDURDNNE (PRDPRE BANDE)  
 - 4 - DN CRDWN LAND (DOTHER BAND) - SUR UNE TERRE DE LA CDURDNNE (AUTRE BANDE)  
 - 5 - DN CRDWN LAND (ND BAND) - SUR UNE TERRE DE LA CDURDNNE (AUCUNE BANDE)  
 - 6 - DFF RESERVE - HDRS D'UNE RÉSERVE

GROUP GROUPE	GROUP NO. NO. DE GROUPE	SEX SEXE	TOTAL	*** ON-DANS *** *** RESERVE ****		TOTAL 1+2	***** ON CROWN LAND ***** SUR UNE TERRE DE LA COURONNE			TOTAL 3+4+5	OFF-HORS RESERVE 6
				1	2		3	4	5		
CHIPPEWAS OF NAWASH (478-122)		TDT	1,673	628	7	635					1,038
		M	768	317	4	321					447
		F	905	311	3	314					591
SAUGEEN (478-123)		TDT	1,220	651	31	682					538
		M	599	329	15	344					255
		F	621	322	16	338					283
RESPONSIBILITY CENTRE CENTRE DE RESPONSABILITÉ -----											
BRUCE DISTRICT		TDT	2,893	1,279	38	1,317					1,576
		M	1,367	646	19	665					702
DISTRICT BRUCE		F	1,526	633	19	652					874

REGION 4 - ONTARIO  
RÉGION 4 - ONTARIO

SOUTHERN DISTRICT

DISTRICT SOUTHERN

RESIDENCE - 1 - ON A RESERVE (OWN BANO) - DANS UNE RÉSERVE (PROPRE BANOE)  
 COOE - 2 - ON A RESERVE (OTHER BANO) - DANS UNE RÉSERVE (AUTRE BANOE)  
 LEGENO - 3 - ON CROWN LAND (OWN BANO) - SUR UNE TERRE DE LA COURONNE (PROPRE BANOE)  
 - 4 - ON CROWN LAND (OTHER BANO) - SUR UNE TERRE DE LA COURONNE (AUTRE BANOE)  
 - 5 - ON CROWN LAND (NO BANO) - SUR UNE TERRE DE LA COURONNE (AUCUNE BANOE)  
 - 6 - OFF RESERVE - HORS D'UNE RÉSERVE

GROUP GROUPE	GROUP NO. NO. DE GROUPE	SEX SEXE	TOTAL	*** ON-DANS *** *** RESERVE ****		TOTAL 1+2	***** ON CROWN LAND ***** SUR UNE TERRE DE LA COURONNE			TOTAL 3+4+5	OFF-HORS RESERVE 6
				1	2		3	4	5		
ALDERVILLE	(479-160)	TOT	766	253		253					513
		M	377	131		131					246
		F	389	122		122					267
BAY OF QUINTE MOHAWK:SIX NAT (479-244)		TOT	494	214		214					280
		M	247	110		110					137
		F	247	104		104					143
BEARFOOT ONONDAGA:SIX NATIONS (479-248)		TOT	431	214	2	216					215
		M	207	114	1	115					92
		F	224	100	1	101					123
BEAUSOLEIL	(479-141)	TOT	1,225	569	12	581					644
		M	548	282	5	287					261
		F	677	287	7	294					383
CALDWELL	(479-165)	TOT	182								182
		M	89								89
		F	93								93
CHIPPEWAS KETTLE & STONY POINT (479-171)		TOT	1,555	698	39	737					818
		M	764	359	22	381					383
		F	791	339	17	356					435
CHIPPEWAS OF GEORGINA ISLAND (479-138)		TOT	503	142	1	143					360
		M	237	70		70					167
		F	266	72	1	73					193
CHIPPEWAS OF RAMA FIRST NATION (479-139)		TOT	983	426	1	427					556
		M	469	230		230					239
		F	514	196	1	197					317
CHIPPEWAS OF SARNIA (479-172)		TOT	1,463	597	58	655					808
		M	695	322	27	349					346
		F	768	275	31	306					462
CHIPPEWAS OF THE THAMES FI NAT (479-166)		TOT	1,743	804	47	851					892
		M	821	411	19	430					391
		F	922	393	28	421					501
CURVE LAKE	(479-161)	TOT	1,398	777	8	785			7	7	606
		M	635	391	4	395			1	1	239
		F	763	386	4	390			6	6	367
DELEWARE:SIX NATIONS (479-253)		TOT	490	204		204					286
		M	210	97		97					113
		F	280	107		107					173

REGION 4 - ONTARIO  
RÉGION 4 - ONTARIO

SOUTHERN DISTRICT

DISTRICT SOUTHERN

RESIDENCE - 1 - ON A RESERVE (OWN BAND) - DANS UNE RÉSERVE (PROPRE BANDE)  
 COOE - 2 - ON A RESERVE (OTHER BAND) - DANS UNE RÉSERVE (AUTRE BANDE)  
 LEGEND - 3 - ON CROWN LAND (OWN BAND) - SUR UNE TERRE DE LA COURONNE (PROPRE BANDE)  
 - 4 - ON CROWN LAND (OTHER BAND) - SUR UNE TERRE DE LA COURONNE (AUTRE BANDE)  
 - 5 - ON CROWN LAND (NO BAND) - SUR UNE TERRE DE LA COURONNE (AUCUNE BANDE)  
 - 6 - OFF RESERVE - HORS D'UNE RÉSERVE

GROUP GROUPE	GROUP NO. NO. DE GROUPE	SEX SEXE	TOTAL	*** ON-DANS *** *** RESERVE ****		TOTAL 1+2	***** ON CROWN LAND ***** SUR UNE TERRE DE LA COURONNE			TOTAL 3+4+5	OFF-HORS RESERVE 6
				1	2		3	4	5		
GIBSON (479-134)	TOT		536	127		127					409
	M		257	62		62					195
	F		279	65		65					214
GOLDEN LAKE (479-163)	TOT		1,234	343		343					891
	M		571	183		183					388
	F		663	160		160					503
HIAWATHA FIRST NATION (479-162)	TOT		385	162		162					203
	M		146	66		66					80
	F		219	96		96					123
KONADAAH SENECA:SIX NATIONS (479-251)	TOT		363	157		157					206
	M		171	78		78					93
	F		192	79		79					113
LOWER CAYUGA:SIX NATIONS (479-250)	TOT		2,321	1,382	2	1,384					937
	M		1,128	708	1	709					419
	F		1,193	674	1	675					518
LOWER MOHAWK:SIX NATIONS (479-254)	TOT		2,748	1,427	12	1,439			2	2	1,307
	M		1,299	711	6	717					582
	F		1,449	716	6	722			2	2	725
MISSISSAUGA'S OF SCUGOG ISL FN (479-140)	TOT		114	22		22					92
	M		58	12		12					46
	F		56	10		10					46
MISSISSAUGAS OF THE CREDIT (479-120)	TOT		1,202	652	2	654					548
	M		552	315		315					237
	F		650	337	2	339					311
MOHAWKS OF AKWESASNE (479-159)	TOT		7,521	5,181	24	5,205					2,316
	M		3,626	2,522	12	2,534					1,092
	F		3,895	2,659	12	2,671					1,224
MOHAWKS OF THE BAY OF QUINTE (479-164)	TOT		5,513	1,874	3	1,877					3,636
	M		2,560	907	1	908					1,652
	F		2,953	967	2	969					1,984
MOOSE DEER POINT (479-135)	TOT		292	92	7	99					193
	M		129	44	4	48					81
	F		163	48	3	51					112
MORAVIAN OF THE THAMES (479-167)	TOT		815	374	9	383					432
	M		370	179	3	182					188
	F		445	195	6	201					244

REGION 4 - ONTARIO  
RÉGION 4 - ONTARIO

SOUTHERN DISTRICT

DISTRICT SOUTHERN

RESIDENCE - 1 - ON A RESERVE (OWN BAND) - DANS UNE RÉSERVE (PROPRE BANDE)  
 COOE - 2 - ON A RESERVE (OTHER BAND) - DANS UNE RÉSERVE (AUTRE BANDE)  
 LEGENO - 3 - ON CROWN LAND (OWN BAND) - SUR UNE TERRE DE LA COURONNE (PROPRE BANDE)  
 - 4 - ON CROWN LAND (OTHER BAND) - SUR UNE TERRE DE LA COURONNE (AUTRE BANDE)  
 - 5 - ON CROWN LAND (NO BAND) - SUR UNE TERRE DE LA COURONNE (AUCUNE BANDE)  
 - 6 - OFF RESERVE - HORS D'UNE RÉSERVE

GROUP GROUPE	GROUP NO. NO. DE GROUPE	SEX SEXE	TOTAL	*** ON-DANS *** *** RESERVE ****		TOTAL 1+2	***** ON CROWN LAND ***** SUR UNE TERRE DE LA COURONNE			TOTAL 3+4+5	OFF-HORS RESERVE 6
				1	2		3	4	5		
MUNSEE-DELAWARE NATION (479-168)	TOT		379	151	5	156					223
	M		181	75	3	78					103
	F		198	76	2	78					120
NIHARONDASA SENECA:SIX NATIONS (479-252)	TOT		289	99		99					190
	M		146	55		55					91
	F		143	44		44					99
ONEIDA:SIX NATIONS (479-246)	TOT		1,436	586		586					850
	M		698	300		300					398
	F		738	286		286					452
ONONDAGA CLEAR SKY:SIX NATIONS (479-247)	TOT		502	296		296					206
	M		243	135		135					108
	F		259	161		161					98
ONYOTA'A:KA (479-169)	TOT		3,864	1,653	32	1,685					2,179
	M		1,820	820	11	831					989
	F		2,044	833	21	854					1,190
TUSCARORA:SIX NATIONS (479-245)	TOT		1,532	695		695					837
	M		733	349		349					384
	F		799	346		346					453
UPPER CAYUGA:SIX NATIONS (479-249)	TOT		2,255	924		924					1,331
	M		1,083	475		475					608
	F		1,172	449		449					723
UPPER MOHAWK:SIX NATIONS (479-257)	TOT		3,928	1,901		1,901			1	1	2,026
	M		1,817	924		924					893
	F		2,111	977		977			1	1	1,133
WALKER MOHAWK:SIX NATIONS (479-255)	TOT		343	208		208					135
	M		168	98		98					70
	F		175	110		110					65
WALPOLE ISLAND (479-170)	TOT		2,995	1,770	15	1,785					1,210
	M		1,489	942	9	951					538
	F		1,506	828	6	834					672
WASAUKSING FIRST NATION (479-136)	TOT		792	272	2	274					518
	M		363	144		144					219
	F		429	128	2	130					299
GENERAL LIST - LISTE GÉNÉRALE (479-821)	TOT		9		7	7					2
	M		3		2	2					1
	F		6		5	5					1

REGION 4 - ONTARIO  
RÉGION 4 - ONTARIO

SOUTHERN DISTRICT

DISTRICT SOUTHERN

RESIDENCE - 1 - ON A RESERVE (OWN BAND) - DANS UNE RÉSERVE (PROPRE BANDE)  
 CDDE - 2 - DN A RESERVE (OTHER BAND) - DANS UNE RÉSERVE (AUTRE BANDE)  
 LEGEND - 3 - DN CROWN LAND (DWN BAND) - SUR UNE TERRE DE LA COURONNE (PROPRE BANDE)  
 - 4 - ON CROWN LAND (OTHER BAND) - SUR UNE TERRE DE LA COURONNE (AUTRE BANDE)  
 - 5 - ON CROWN LAND (ND BAND) - SUR UNE TERRE DE LA COURONNE (AUCUNE BANDE)  
 - 6 - DFF RESERVE - HORS D'UNE RÉSERVE

GROUP GROUPE	GROUP NO. NO. DE GROUPE	SEX SEXE	TOTAL	*** ON-DANS *** *** RESERVE ****		TOTAL 1+2	***** ON CROWN LAND ***** SUR UNE TERRE DE LA COURONNE			TOTAL 3+4+5	OFF-HORS RESERVE 6	
				1	2		3	4	5			
RESPONSIBILITY CENTRE CENTRE DE RESPONSABILITÉ												
-----												
SOUTHERN DISTRICT		TOT	52,581	25,246	288	25,534				10	10	27,037
DISTRICT SOUTHERN		M	24,910	12,621	130	12,751				1	1	12,158
		F	27,671	12,625	158	12,783				9	9	14,879



REGION 4 - ONTARIO  
RÉGION 4 - ONTARIO

WESTERN DISTRICT

DISTRICT WESTERN

RESIDENCE - 1 - ON A RESERVE (OWN BANDO) - DANS UNE RÉSERVE (PROPRE BANOE)  
 COOE - 2 - ON A RESERVE (OTHER BANDO) - DANS UNE RÉSERVE (AUTRE BANOE)  
 LEGENO - 3 - ON CROWN LAND (OWN BANDO) - SUR UNE TERRE DE LA COURONNE (PROPRE BANOE)  
 - 4 - ON CROWN LAND (OTHER BANDO) - SUR UNE TERRE DE LA COURONNE (AUTRE BANOE)  
 - 5 - ON CROWN LAND (NO BANDO) - SUR UNE TERRE DE LA COURONNE (AUCUNE BANOE)  
 - 6 - OFF RESERVE - HORS D'UNE RÉSERVE

GROUP GROUPE	GROUP NO. NO. DE GROUPE	SEX SEXE	TOTAL	*** ON-DANS *** *** RESERVE ***		TOTAL 1+2	***** ON CROWN LAND ***** SUR UNE TERRE DE LA COURONNE			TOTAL 3+4+5	OFF-HORS RESERVE 6
				1	2		3	4	5		
ANISHINABE OF WAUZHUSHK ONIGUM (492-153)		TOT	360	239	1	240					120
		M	178	124		124					54
		F	182	115	1	116					66
AROLAND (492-242)		TOT	368	3	9	12	302	2		304	52
		M	190		3	3	154	2		156	31
		F	178	3	6	9	148			148	21
BIG GRASSY (492-124)		TOT	415	174	44	218					197
		M	200	87	18	105					95
		F	215	87	26	113					102
BIG ISLAND (492-125)		TOT	279	67	45	112					167
		M	133	35	20	55					78
		F	146	32	25	57					89
CONSTANCE LAKE (492-182)		TOT	1,157	678	1	679					478
		M	570	342		342					228
		F	587	336	1	337					250
COUCHICHING (492-126)		TOT	1,445	479	28	507					938
		M	701	249	10	259					442
		F	744	230	18	248					496
DALLES (492-147)		TOT	218	44	26	70					148
		M	105	24	17	41					64
		F	113	20	9	29					84
EAGLE LAKE (492-148)		TOT	320	181	17	198					122
		M	157	88	12	100					57
		F	163	93	5	98					65
FLYING POST (492-227)		TOT	103								103
		M	43								43
		F	60								60
FORT WILLIAM (492-187)		TOT	1,103	548	1	549					554
		M	520	264	1	265					255
		F	583	284		284					299
GINOOGAMING FIRST NATION (492-185)		TOT	542	196	1	197			1	1	344
		M	258	101	1	102					156
		F	284	95		95			1	1	188
GRASSY NARROWS FIRST NATION (492-149)		TOT	887	565	12	577					310
		M	424	286	7	293					131
		F	463	279	5	284					179

REGION 4 - ONTARIO  
RÉGION 4 - ONTARIO

RESIDENCE - 1 - ON A RESERVE (OWN BAND) - DANS UNE RÉSERVE (PROPRE BANDE)  
 COOE - 2 - ON A RESERVE (OTHER BAND) - DANS UNE RÉSERVE (AUTRE BANDE)  
 LEGENO - 3 - ON CROWN LAND (OWN BAND) - SUR UNE TERRE DE LA COURONNE (PROPRE BANDE)  
 - 4 - ON CROWN LAND (OTHER BAND) - SUR UNE TERRE DE LA COURONNE (AUTRE BANDE)  
 - 5 - ON CROWN LAND (NO BAND) - SUR UNE TERRE DE LA COURONNE (AUCUNE BANDE)  
 - 6 - OFF RESERVE - HORS D'UNE RÉSERVE

WESTERN DISTRICT

DISTRICT WESTERN

GROUP GROUPE	GROUP NO. NO. DE GROUPE	SEX SEXE	TOTAL	*** ON-DANS *** *** RESERVE ****		TOTAL 1+2	***** ON CROWN LAND ***** SUR UNE TERRE DE LA COURONNE			TOTAL 3+4+5	OFF-HORS RÉSERVE 6
				1	2		3	4	5		
GULL BAY	(492-188)	TOT	724	364	6	370	1			1	353
		M	382	205	3	208					174
		F	342	159	3	162	1			1	179
LAC DES MILLE LACS	(492-189)	TOT	371	4	4	8					363
		M	183	4	1	5					178
		F	188		3	3					185
LAC LA CROIX	(492-127)	TOT	300	260	1	261					39
		M	154	139	1	140					14
		F	146	121		121					25
LAKE NIPIGON OJIBWAY FIRST NAT	(492-194)	TOT	131						50	50	81
		M	63						27	27	36
		F	68						23	23	45
LANSOOWNE HOUSE	(492-239)	TOT	245		5	5	195	13		208	32
		M	126		2	2	102	8		110	14
		F	119		3	3	93	5		98	18
LONG LAKE NO.58 FIRST NATION	(492-184)	TOT	955	345	15	360	7			7	588
		M	469	191	5	196	4			4	269
		F	486	154	10	164	3			3	319
MARTIN FALLS	(492-186)	TOT	386	216	25	241		1		1	144
		M	178	111	9	120		1		1	57
		F	208	105	16	121					87
MATAWA FIRST NATIONS MANAG. INC	(492-183)	TOT	1,583	830	30	860	1	28		29	694
		M	792	429	13	442		17		17	333
		F	791	401	17	418	1	11		12	361
MICHIPICOTEN	(492-225)	TOT	470	50		50					420
		M	209	27		27					182
		F	261	23		23					238
NAICATCHEWENIN	(492-128)	TOT	245	196	3	199					46
		M	123	102	2	104					19
		F	122	94	1	95					27
NICICKOUSEMENEKANING	(492-129)	TOT	165	100	4	104					61
		M	79	50	2	52					27
		F	86	50	2	52					34
NORTHWEST ANGLE NO.33	(492-151)	TOT	278	136	20	156					122
		M	122	69	9	78					44
		F	156	67	11	78					78

REGION 4 - ONTARIO  
RÉGION 4 - ONTARIO

WESTERN DISTRICT

DISTRICT WESTERN

RESIDENCE - 1 - DN A RESERVE (OWN BAND) - DANS UNE RÉSERVE (PROPRE BANDE)  
 CDOE - 2 - DN A RESERVE (OTHER BAND) - DANS UNE RÉSERVE (AUTRE BANDE)  
 LEGENO - 3 - ON CROWN LAND (OWN BAND) - SUR UNE TERRE DE LA COURONNE (PROPRE BANDE)  
 - 4 - ON CRDWN LAND (OTHER BAND) - SUR UNE TERRE DE LA COURONNE (AUTRE BANDE)  
 - 5 - DN CROWN LAND (NO BAND) - SUR UNE TERRE DE LA COURONNE (AUCUNE BANDE)  
 - 6 - DFF RESERVE - HDRS D'UNE RÉSERVE

GROUP GROUPE	GROUP NO. NO. DE GROUPE	SEX SEXE	TOTAL	*** ON-DANS *** *** RESERVE ****		TOTAL 1+2	***** ON CROWN LAND ***** SUR UNE TERRE DE LA COURONNE			TOTAL 3+4+5	OFF-HORS RESERVE 6
				1	2		3	4	5		
NORTHWEST ANGLE NO. 37 (492-152)	TOT		222	95	9	104					118
	M		106	44	2	46					60
	F		116	51	7	58					58
OJIB.OF PIC RIVER FIRST NATION (492-192)	TOT		758	400		400					358
	M		361	197		197					164
	F		397	203		203					194
OJIBWAYS OF ONEGAMING (492-131)	TOT		454	260	15	275					179
	M		226	135	6	141					85
	F		228	125	9	134					94
PAYS PLAT (492-191)	TDT		174	85	2	87					87
	M		93	50	1	51					42
	F		81	35	1	36					45
PIC MOBERT (492-195)	TDT		623	306	2	308					315
	M		313	167	2	169					144
	F		310	139		139					171
RAINY RIVER (492-130)	TOT		686	241	29	270					416
	M		319	119	13	132					187
	F		367	122	16	138					229
RED ROCK (492-193)	TDT		1,033	210	10	220					813
	M		479	99	8	107					372
	F		554	111	2	113					441
ROCKY BAY (492-197)	TOT		489	269	11	280					209
	M		251	145	6	151					100
	F		238	124	5	129					109
SANDPOINT (492-196)	TOT		116		18	18					98
	M		62		11	11					51
	F		54		7	7					47
SEINE RIVER (492-132)	TDT		534	292	16	308					226
	M		253	145	4	149					104
	F		281	147	12	159					122
SHOAL LAKE NO. 39 FIRST NAT. (492-154)	TOT		443	267	27	294					149
	M		222	143	11	154					68
	F		221	124	16	140					81
SHOAL LAKE NO.40 (492-155)	TDT		327	140	22	162					165
	M		161	78	12	90					71
	F		166	62	10	72					94

REGION 4 - ONTARIO  
RÉGION 4 - ONTARIO

WESTERN DISTRICT

DISTRICT WESTERN

RESIDENCE - 1 - DN A RESERVE (DWN BAND) - DANS UNE RÉSERVE (PRDPRE BANDE)  
CODE - 2 - ON A RESERVE (OTHER BAND) - DANS UNE RÉSERVE (AUTRE BANDE)  
LEGEND - 3 - DN CRDWN LAND (OWN BAND) - SUR UNE TERRE DE LA COURONNE (PRDPRE BANDE)  
- 4 - DN CROWN LAND (OTHER BAND) - SUR UNE TERRE DE LA COURONNE (AUTRE BANDE)  
- 5 - ON CROWN LAND (NO BAND) - SUR UNE TERRE DE LA COURONNE (AUCUNE BANDE)  
- 6 - DFF RESERVE - HORS D'UNE RÉSERVE

GROUP GROUPE	GROUP NO. NO. DE GROUPE	SEX SEXE	TOTAL	*** ON-DANS *** *** RESERVE ****		TOTAL 1+2	***** ON CROWN LAND ***** SUR UNE TERRE DE LA COURONNE			TOTAL 3+4+5	OFF-HORS RESERVE 6
				1	2		3	4	5		
STANJIKOMING FIRST NATION (492-133)		TOT	60	21	10	31					29
		M	32	13	6	19					13
		F	28	8	4	12					16
SUMMER BEAVER (492-241)		TOT	307	3	2	5	299	1		300	2
		M	163		1	1	161			161	1
		F	144	3	1	4	138	1		139	1
WABASEEMOONG (492-150)		TOT	1,207	708	60	768					439
		M	627	384	28	412					215
		F	580	324	32	356					224
WABAUSKANG (492-156)		TOT	125	9	8	17					108
		M	63	7	3	10					53
		F	62	2	5	7					55
WABIGOON LAKE OJIBWAY NATION (492-157)		TOT	325	119	1	120	1			1	204
		M	160	64		64	1			1	95
		F	165	55	1	56					109
WASHAGAMIS BAY (492-235)		TOT	168	125	4	129					39
		M	80	67		67					13
		F	88	58	4	62					26
WEBEQUIE (492-240)		TOT	564	5		5	538	8		546	13
		M	289				282	3		285	4
		F	275	5		5	256	5		261	9
WHITEFISH BAY (492-158)		TOT	773	467	10	477					296
		M	387	256	5	261					126
		F	386	211	5	216					170
WHITESAND (492-190)		TOT	650		4	4	287			287	359
		M	325		2	2	148			148	175
		F	325		2	2	139			139	184
GENERAL LIST - LISTE GÉNÉRALE (492-826)		TOT	1								1
		M	1								1
		F									
RESPONSIBILITY CENTRE CENTRE DE RESPONSABILITÉ											
-----											
WESTERN DISTRICT		TOT	23,089	9,697	558	10,255	1,631	53	51	1,735	11,099
		M	11,332	5,040	257	5,297	852	31	27	910	5,125
DISTRICT WESTERN		F	11,757	4,657	301	4,958	779	22	24	825	5,974

REGION 4 - ONTARIO  
RÉGION 4 - ONTARIO

RESIDENCE - 1 - ON A RESERVE (OWN BANO) - DANS UNE RÉSERVE (PROPRE BANOE)  
 CODE - 2 - ON A RESERVE (OTHER BANO) - DANS UNE RÉSERVE (AUTRE BANDE)  
 LEGENO - 3 - ON CROWN LAND (OWN BANO) - SUR UNE TERRE DE LA COURONNE (PROPRE BANOE)  
 - 4 - ON CROWN LAND (OTHER BANO) - SUR UNE TERRE DE LA COURONNE (AUTRE BANOE)  
 - 5 - ON CROWN LAND (NO BANO) - SUR UNE TERRE DE LA COURONNE (AUCUNE BANOE)  
 - 6 - OFF RESERVE - HORS D'UNE RÉSERVE

SHIUX LOOKOUT DISTRICT

DISTRICT SHIUX LOOKOUT

GROUP GROUPE	GROUP NO. NO. DE GROUPE	SEX SEXE	TOTAL	*** ON-DANS *** *** RESERVE ****		TOTAL 1+2	***** ON CROWN LAND ***** SUR UNE TERRE DE LA COURONNE			TOTAL 3+4+5	OFF-HORS RESERVE 6
				1	2		3	4	5		
BEARSKIN LAKE	(494-207)	TOT	575	431	5	436					139
		M	271	213	2	215					56
		F	304	218	3	221					83
BIG TROUT LAKE	(494-209)	TOT	1,006	869	7	876	1			1	129
		M	477	420	2	422	1			1	54
		F	529	449	5	454					75
CAT LAKE	(494-216)	TOT	455	449		449					6
		M	216	214		214					2
		F	239	235		235					4
DEER LAKE	(494-237)	TOT	708	622	19	641					67
		M	351	311	8	319					32
		F	357	311	11	322					35
FORT SEVERN	(494-215)	TOT	415	323	1	324	1			1	90
		M	197	153	1	154	1			1	42
		F	218	170		170					48
KASABONIKA LAKE	(494-210)	TOT	591	567	3	570	4			4	17
		M	292	278	2	280	1			1	11
		F	299	289	1	290	3			3	6
KEE-WAY-WIN	(494-325)	TOT	513	1	423	424	1			1	88
		M	249	1	199	200	1			1	48
		F	264		224	224					40
KINGFISHER	(494-212)	TOT	343	333	1	334		8		8	1
		M	175	168		168		6		6	1
		F	168	165	1	166		2		2	
LAC SEUL	(494-205)	TOT	1,987	611	18	629					1,338
		M	970	330	13	343					627
		F	997	281	5	286					711
MCDOWELL LAKE	(494-326)	TOT	18		3	3					15
		M	9		2	2					7
		F	9		1	1					8
MUSKRAT DAM LAKE	(494-213)	TOT	293	238	1	239					54
		M	139	117		117					22
		F	154	121	1	122					32
NEW SLATE FALLS	(494-259)	TOT	139	1	8	9	105			105	25
		M	68		4	4	50			50	14
		F	71	1	4	5	55			55	11



REGION 4 - ONTARIO  
RÉGION 4 - ONTARIO

SIoux LOOKOUT DISTRICT

DISTRICT SIOUX LOOKOUT

RESIDENCE - 1 - ON A RESERVE (OWN BAND) - DANS UNE RÉSERVE (PROPRE BANDE)  
 CODE - 2 - ON A RESERVE (OTHER BAND) - DANS UNE RÉSERVE (AUTRE BANDE)  
 LEGENO - 3 - ON CRDWN LAND (OWN BAND) - SUR UNE TERRE DE LA COURONNE (PROPRE BANDE)  
 - 4 - DN CROWN LAND (OTHER BAND) - SUR UNE TERRE DE LA CDURDNE (AUTRE BANDE)  
 - 5 - ON CROWN LAND (ND BAND) - SUR UNE TERRE DE LA CDURDNE (AUCUNE BANDE)  
 - 6 - OFF RESERVE - HORS D'UNE RÉSERVE

GROUP GROUPE	GROUP NO. NO. DE GROUPE	SEX SEXE	TOTAL	*** ON-DANS *** *** RESERVE ****		TOTAL 1+2	***** ON CROWN LAND ***** SUR UNE TERRE DE LA COURONNE			TOTAL 3+4+5	OFF-HORS RESERVE 6
				1	2		3	4	5		
SIoux LOOKOUT DISTRICT		TDT	13,784	10,168	628	10,796	244	9	2	255	2,733
		M	6,733	5,050	294	5,344	119	7	1	127	1,262
DISTRICT SIOUX LOOKOUT		F	7,051	5,118	334	5,452	125	2	1	128	1,471
REGION RÉGION -----											
4 - ONTARIO		TOT	121,867	59,492	1,733	61,225	2,050	76	71	2,197	58,445
- ONTARIO		M	58,737	30,115	798	30,913	1,067	44	33	1,144	26,680
		F	63,130	29,377	935	30,312	983	32	38	1,053	31,765

REGION 5 - MANITOBA  
RÉGION 5 - MANITOBA

RESIDENCE - 1 - ON A RESERVE (OWN BANDO) - DANS UNE RÉSERVE (PROPRE BANDE)  
CODE - 2 - ON A RESERVE (OTHER BANDO) - DANS UNE RÉSERVE (AUTRE BANDE)  
LEGENO - 3 - ON CROWN LAND (OWN BANDO) - SUR UNE TERRE DE LA COURONNE (PROPRE BANDE)  
- 4 - ON CROWN LAND (OTHER BANDO) - SUR UNE TERRE DE LA COURONNE (AUTRE BANDE)  
- 5 - ON CROWN LAND (NO BANDO) - SUR UNE TERRE DE LA COURONNE (AUCUNE BANDE)  
- 6 - OFF RESERVE - HORS D'UNE RÉSERVE

MANITOBA DISTRICT

DISTRICT MANITOBA

GROUP GROUPE	GROUP NO. NO. DE GROUPE	SEX SEXE	TOTAL	*** ON-DANS *** *** RESERVE ****		TOTAL 1+2	***** ON CROWN LAND ***** SUR UNE TERRE DE LA COURONNE			TOTAL 3+4+5	OFF-HORS RESERVE 6
				1	2		3	4	5		
BERENS RIVER	(501-266)	TOT	1,719	871	31	902			2	2	815
		M	849	469	12	481			2	2	366
		F	870	402	19	421					449
BIRDTAIL SIOUX	(501-284)	TOT	442	334	2	336					106
		M	209	162	2	164					45
		F	233	172		172					61
BLOODVEIN	(501-267)	TOT	840	448	61	509					331
		M	413	236	34	270					143
		F	427	212	27	239					188
BROKENHEAD OJIBWAY NATION (501-261)	(501-261)	TOT	1,066	322	2	324					742
		M	527	178	1	179					348
		F	539	144	1	145					394
BUFFALO POINT FIRST NATION (501-265)	(501-265)	TOT	72	33		33					39
		M	35	14		14					21
		F	37	19		19					18
CHEMAWAWIN FIRST NATION (501-309)	(501-309)	TOT	911	588	54	642					269
		M	444	291	26	317					127
		F	467	297	28	325					142
CRANE RIVER	(501-279)	TOT	482	247		247					235
		M	227	113		113					114
		F	255	134		134					121
CROSS LAKE	(501-276)	TOT	4,232	3,086	54	3,140					1,092
		M	2,156	1,602	24	1,626					530
		F	2,076	1,484	30	1,514					562
DAKOTA PLAINS	(501-288)	TOT	221	154	2	156					65
		M	112	78	1	79					33
		F	109	76	1	77					32
DAKOTA TIPI	(501-295)	TOT	206	140	1	141					65
		M	117	84		84					33
		F	89	56	1	57					32
DAUPHIN RIVER	(501-316)	TOT	158	125		125					33
		M	77	67		67					10
		F	81	58		58					23
EBB AND FLOW	(501-280)	TOT	1,312	673	5	678			1	1	633
		M	628	344	5	349			1	1	278
		F	684	329		329					355



REGION 5 - MANITOBA  
RÉGION 5 - MANITOBA

RESIDENCE - 1 - ON A RESERVE (OWN BANO) - OANS UNE RÉSERVE (PROPRE BANOE)  
 COOE - 2 - ON A RESERVE (OTHER BANO) - OANS UNE RÉSERVE (AUTRE BANOE)  
 LEGENO - 3 - ON CROWN LAND (OWN BANO) - SUR UNE TERRE DE LA COURONNE (PROPRE BANOE)  
 - 4 - ON CROWN LAND (OTHER BANO) - SUR UNE TERRE DE LA COURONNE (AUTRE BANOE)  
 - 5 - ON CROWN LAND (NO BANO) - SUR UNE TERRE DE LA COURONNE (AUCUNE BANOE)  
 - 6 - OFF RESERVE - HORS D'UNE RÉSERVE

MANITOBA DISTRICT

DISTRICT MANITOBA

GROUP GROUPE	GROUP NO. NO. DE GROUPE	SEX SEXE	TOTAL	*** ON-DANS *** *** RESERVE ****		TOTAL 1+2	***** ON CROWN LAND ***** SUR UNE TERRE DE LA COURONNE			TOTAL 3+4+5	OFF-HORS RESERVE 6
				1	2		3	4	5		
FAIRFORD	(501-272)	TOT	1,675	1,015	5	1,020					655
		M	822	516	2	518					304
		F	853	499	3	502					351
FISHER RIVER	(501-264)	TOT	2,263	1,159	7	1,166					1,097
		M	1,136	594	5	599					537
		F	1,127	565	2	567					560
FORT ALEXANDER	(501-262)	TOT	4,477	2,469	9	2,478			1	1	1,998
		M	2,256	1,312	5	1,317					939
		F	2,221	1,157	4	1,161			1	1	1,059
GAMBLERS	(501-294)	TOT	105	30		30					75
		M	46	16		16					30
		F	59	14		14					45
GARDEN HILL FIRST NATIONS (501-297)	(501-297)	TOT	2,616	2,361	26	2,387					229
		M	1,358	1,238	11	1,249					109
		F	1,258	1,123	15	1,138					120
GOD'S LAKE	(501-296)	TOT	1,699	1,182	75	1,257			36	36	406
		M	848	629	29	658			11	11	179
		F	851	553	46	599			25	25	227
GOD'S RIVER	(501-302)	TOT	439	394	10	404					35
		M	217	192	5	197					20
		F	222	202	5	207					15
GRAND RAPIDS FIRST NATION (501-310)	(501-310)	TOT	857	447	31	478					379
		M	409	233	13	246					163
		F	448	214	18	232					216
HOLLOW WATER	(501-263)	TOT	913	441	16	457			74	74	382
		M	423	219	7	226			28	28	169
		F	490	222	9	231			46	46	213
INDIAN BIRCH	(501-324)	TOT	296	165	10	175					121
		M	143	92	4	96					47
		F	153	73	6	79					74
JACKHEAD	(501-268)	TOT	478	206	20	226					252
		M	236	114	6	120					116
		F	242	92	14	106					136
KEESEKOOWENIN	(501-286)	TOT	684	423	1	424					260
		M	323	214	1	215					108
		F	361	209		209					152

REGION 5 - MANITOBA  
RÉGION 5 - MANITOBA

RESIDENCE - 1 - ON A RESERVE (OWN BANDO) - DANS UNE RÉSERVE (PROPRE BANDE)  
 CODE - 2 - ON A RESERVE (OTHER BANDO) - DANS UNE RÉSERVE (AUTRE BANDE)  
 LEGEND - 3 - ON CROWN LAND (OWN BANDO) - SUR UNE TERRE DE LA COURONNE (PROPRE BANDE)  
 - 4 - ON CROWN LAND (OTHER BAND) - SUR UNE TERRE DE LA COURONNE (AUTRE BANDE)  
 - 5 - ON CROWN LAND (NO BAND) - SUR UNE TERRE DE LA COURONNE (AUCUNE BANDE)  
 - 6 - OFF RESERVE - HORS D'UNE RÉSERVE

MANITOBA DISTRICT

DISTRICT MANITOBA

GROUP GROUPE	GROUP NO. NO. DE GROUPE	SEX SEXE	TOTAL	*** ON-DANS *** *** RESERVE ****		TOTAL 1+2	***** ON CROWN LAND ***** SUR UNE TERRE DE LA COURONNE			TOTAL 3+4+5	OFF-HORS RESERVE 6
				1	2		3	4	5		
LAKE MANITOBA	(501-271)	TOT	1,097	699	9	708					389
		M	558	366	4	370					188
		F	539	333	5	338					201
LAKE ST. MARTIN	(501-275)	TOT	1,430	911	12	923					507
		M	671	459	5	464					207
		F	759	452	7	459					300
LITTLE BLACK RIVER	(501-260)	TOT	578	321	53	374			1	1	203
		M	295	176	25	201			1	1	93
		F	283	145	28	173					110
LITTLE GRAND RAPIDS	(501-270)	TOT	1,034	864	16	880					154
		M	539	461	4	465					74
		F	495	403	12	415					80
LITTLE SASKATCHEWAN	(501-274)	TOT	655	364	4	368					287
		M	326	178	3	181					145
		F	329	186	1	187					142
LONG PLAIN	(501-287)	TOT	1,877	893	10	903					974
		M	900	454	4	458					442
		F	977	439	6	445					532
MOOSE LAKE	(501-312)	TOT	786	597	13	610					176
		M	375	287	5	292					83
		F	411	310	8	318					93
NORWAY HOUSE	(501-278)	TOT	4,212	3,074	61	3,135			2	2	1,075
		M	2,088	1,571	20	1,591			1	1	496
		F	2,124	1,503	41	1,544			1	1	579
OAK LAKE	(501-289)	TOT	492	355	18	373					119
		M	237	170	11	181					56
		F	255	185	7	192					63
OPASKWAYAK CREE NATION	(501-315)	TOT	2,876	1,996	25	2,021			1	1	854
		M	1,420	1,028	12	1,040			1	1	379
		F	1,456	968	13	981					475
OXFORD HOUSE	(501-301)	TOT	1,622	1,395	27	1,422					200
		M	839	744	10	754					79
		F	789	651	17	668					121
PAUINGASSI FIRST NATION	(501-327)	TOT	348	329	10	339					9
		M	194	181	6	187					7
		F	154	148	4	152					2

REGION 5 - MANITOBA  
RÉGION 5 - MANITOBA

MANITOBA DISTRICT

DISTRICT MANITOBA

RESIDENCE - 1 - ON A RESERVE (OWN BAND) - DANS UNE RÉSERVE (PROPRE BANDE)  
 CODE - 2 - ON A RESERVE (OTHER BAND) - DANS UNE RÉSERVE (AUTRE BANDE)  
 LEGEND - 3 - ON CROWN LAND (OWN BAND) - SUR UNE TERRE DE LA COURONNE (PROPRE BANDE)  
 - 4 - ON CROWN LAND (OTHER BAND) - SUR UNE TERRE DE LA COURONNE (AUTRE BANDE)  
 - 5 - ON CROWN LAND (NO BAND) - SUR UNE TERRE DE LA COURONNE (AUCUNE BANDE)  
 - 6 - OFF RESERVE - HORS D'UNE RÉSERVE

GROUP GROUPE	GROUP NO. NO. DE GROUPE	SEX SEXE	TOTAL	*** ON-DANS *** *** RESERVE ****		TOTAL 1+2	***** ON CROWN LAND ***** SUR UNE TERRE DE LA COURONNE			TOTAL 3+4+5	OFF-HORS RESERVE 6
				1	2		3	4	5		
PEGUIS	(501-269)	TOT	5,212	2,290	18	2,308					2,904
		M	2,613	1,232	5	1,237					1,376
		F	2,599	1,058	13	1,071					1,528
PINE CREEK	(501-282)	TOT	1,459	591	11	602			14	14	843
		M	717	310	4	314			8	8	395
		F	742	281	7	288			6	6	448
POPLAR RIVER FIRST NATION (501-277)	(501-277)	TOT	928	840	2	842					86
		M	461	427	2	429					32
		F	467	413		413					54
RED SUCKER LAKE	(501-300)	TOT	547	518	8	526					21
		M	274	261	4	265					9
		F	273	257	4	261					12
ROLLING RIVER	(501-291)	TOT	596	312	1	313		1		1	282
		M	300	160	1	161		1		1	138
		F	296	152		152					144
ROSEAU RIVER	(501-273)	TOT	1,500	888	14	902					598
		M	751	462	7	469					282
		F	749	426	7	433					316
SANDY BAY	(501-283)	TOT	3,427	2,455	3	2,458					969
		M	1,762	1,297		1,297					465
		F	1,665	1,158	3	1,161					504
SHOAL RIVER	(501-314)	TOT	1,096	580	30	610			38	38	448
		M	569	321	17	338			15	15	216
		F	527	259	13	272			23	23	232
SIOUX VALLEY	(501-290)	TOT	1,684	1,005	22	1,027					657
		M	830	519	15	534					296
		F	854	486	7	493					361
ST. THERESA POINT	(501-298)	TOT	2,211	2,089	3	2,092					119
		M	1,105	1,052	2	1,054					51
		F	1,106	1,037	1	1,038					68
SWAN LAKE	(501-293)	TOT	899	356	3	359					540
		M	409	175	1	176					233
		F	490	181	2	183					307
VALLEY RIVER	(501-292)	TOT	888	390	9	399					489
		M	415	184	5	189					226
		F	473	206	4	210					263

REGION 5 - MANITOBA  
RÉGION 5 - MANITOBA

RESIDENCE - 1 - DN A RESERVE (DWN BAND) - DANS UNE RÉSERVE (PROPRE BANDE)  
 CDDE - 2 - ON A RESERVE (OTHER BAND) - DANS UNE RÉSERVE (AUTRE BANDE)  
 LEGEND - 3 - ON CROWN LAND (OWN BAND) - SUR UNE TERRE DE LA COURONNE (PROPRE BANDE)  
 - 4 - DN CROWN LAND (OTHER BAND) - SUR UNE TERRE DE LA COURONNE (AUTRE BANDE)  
 - 5 - ON CROWN LAND (NO BAND) - SUR UNE TERRE DE LA COURONNE (AUCUNE BANDE)  
 - 6 - OFF RESERVE - HORS D'UNE RÉSERVE

MANITOBA DISTRICT

DISTRICT MANITOBA

GROUP GROUPE	GROUP NO. NO. DE GROUPE	SEX SEXE	TOTAL	*** ON-DANS *** *** RESERVE ****		TOTAL 1+2	***** ON CROWN LAND ***** SUR UNE TERRE DE LA COURONNE			TOTAL 3+4+5	OFF-HORS RESERVE 6
				1	2		3	4	5		
WASAGAMACK FIRST NATION (501-299)		TDT	1,040	962	13	975					65
		M	521	490	7	497					24
		F	519	472	6	478					41
WATERHEN (501-281)		TDT	776	407	12	419					357
		M	401	223	3	226					175
		F	375	184	9	193					182
WAYWAYSEECAPPO F.N. TR. 4-1874 (501-285)		TOT	1,430	934	4	938					492
		M	713	486	1	487					226
		F	717	448	3	451					266
GENERAL LIST - LISTE GÉNÉRALE (501-804)		TOT	8								8
		M	7								7
		F	1								1
RESPONSIBILITY CENTRE CENTRE DE RESPONSABILITÉ -----											
MANITOBA DISTRICT		TDT	68,871	43,728	833	44,561		1	170	171	24,139
		M	34,295	22,681	376	23,057		1	68	69	11,169
DISTRICT MANITOBA		F	34,576	21,047	457	21,504			102	102	12,970

REGION 5 - MANITOBA  
RÉGION 5 - MANITOBA

RESIDENCE - 1 - DN A RESERVE (DWN BAND) - DANS UNE RÉSERVE (PRDPRE BANDE)  
 CDDE - 2 - DN A RESERVE (DOTHER BAND) - DANS UNE RÉSERVE (AUTRE BANDE)  
 LEGEND - 3 - DN CRDWN LAND (DWN BAND) - SUR UNE TERRE DE LA CDURDNNE (PRDPRE BANDE)  
 - 4 - DN CROWN LAND (DOTHER BAND) - SUR UNE TERRE DE LA CDURDNNE (AUTRE BANDE)  
 - 5 - DN CRDWN LAND (ND BAND) - SUR UNE TERRE DE LA CDURDNNE (AUCUNE BANDE)  
 - 6 - OFF RESERVE - HDRS D'UNE RÉSERVE

THOMPSON DISTRICT

DISTRICT THOMPSON

GROUP GROUPE	GROUP NO. NO. DE GROUPE	SEX SEXE	TOTAL	*** ON-DANS *** *** RESERVE ***		TOTAL 1+2	***** ON CROWN LAND ***** SUR UNE TERRE DE LA COURONNE			TOTAL 3+4+5	OFF-HORS RESERVE 6
				1	2		3	4	5		
BARREN LANDS	(578-308)	TOT	576	339	2	341			37	37	198
		M	275	173	1	174			18	18	83
		F	301	166	1	167			19	19	115
FORT CHURCHILL	(578-303)	TOT	563	268	1	269					294
		M	283	153	1	154					129
		F	280	115		115					165
FOX LAKE	(578-305)	TDT	716	157		157	179			179	380
		M	334	82		82	82			82	170
		F	382	75		75	97			97	210
MATHIAS COLOMB	(578-311)	TDT	2,250	1,630	43	1,673	101		72	173	404
		M	1,161	868	19	887	45		49	94	180
		F	1,089	762	24	786	56		23	79	224
NELSON HOUSE	(578-313)	TOT	3,369	1,598	8	1,606			779	779	984
		M	1,656	830	5	835			410	410	411
		F	1,713	768	3	771			369	369	573
NORTHLANDS	(578-317)	TDT	698	637		637					61
		M	365	335		335					30
		F	333	302		302					31
SHAMATTAWA FIRST NATION (578-307)	(578-307)	TOT	853	780	4	784					69
		M	447	408	3	411					36
		F	406	372	1	373					33
SPLIT LAKE CREE, FIRST NATION (578-306)	(578-306)	TDT	2,113	1,433	11	1,444	9	2		11	658
		M	1,076	705	3	708	5	2		7	361
		F	1,037	728	8	736	4			4	297
WAR LAKE	(578-323)	TDT	160	2	1	3	122			122	35
		M	77	1	1	2	60			60	15
		F	83	1		1	62			62	20
YORK FACTORY	(578-304)	TDT	676	268	17	285	6	1		7	384
		M	343	141	10	151	5			5	187
		F	333	127	7	134	1	1		2	197
RESPONSIBILITY CENTRE CENTRE DE RESPONSABILITÉ											
THOMPSON DISTRICT		TDT	11,974	7,112	87	7,199	417	3	888	1,308	3,467
DISTRICT THOMPSON		M	6,017	3,696	43	3,739	197	2	477	676	1,602
		F	5,957	3,416	44	3,460	220	1	411	632	1,865

REGION 5 - MANITOBA  
RÉGION 5 - MANITOBA

THOMPSON DISTRICT

DISTRICT THOMPSON

RESIDENCE - 1 - ON A RESERVE (OWN BAND) - DANS UNE RÉSERVE (PROPRE BANDE)  
 CDDE - 2 - DN A RESERVE (OTHER BAND) - DANS UNE RÉSERVE (AUTRE BANDE)  
 LEGEND - 3 - DN CROWN LAND (DWN BAND) - SUR UNE TERRE DE LA COURDNNE (PROPRE BANDE)  
 - 4 - DN CROWN LAND (DHTER BAND) - SUR UNE TERRE DE LA COURDNNE (AUTRE BANDE)  
 - 5 - ON CRDWN LAND (ND BAND) - SUR UNE TERRE DE LA CDURDNNE (AUCUNE BANDE)  
 - 6 - DFF RESERVE - HDRS D'UNE RÉSERVE

GROUP GROUPE	GROUP NO. NO. DE GROUPE	SEX SEXE	TOTAL	*** ON-DANS *** *** RESERVE ***		TOTAL 1+2	***** ON CROWN LAND ***** SUR UNE TERRE DE LA COURONNE			TOTAL 3+4+5	OFF-HORS RESERVE 6
				1	2		3	4	5		
REGION RÉGION											
-----											
5 - MANITOBA		TDT	80,845	50,840	920	51,760	417	4	1,058	1,479	27,606
- MANITOBA		M	40,312	26,377	419	26,796	197	3	545	745	12,771
		F	40,533	24,463	501	24,964	220	1	513	734	14,835

REGION 6 - SASKATCHEWAN  
RÉGION 6 - SASKATCHEWAN

RESIDENCE - 1 - ON A RESERVE (OWN BANDO) - DANS UNE RÉSERVE (PROPRE BANDE)  
 CODE - 2 - ON A RESERVE (OTHER BANDO) - DANS UNE RÉSERVE (AUTRE BANDE)  
 LEGEND - 3 - ON CROWN LAND (OWN BANDO) - SUR UNE TERRE DE LA COURONNE (PROPRE BANDE)  
 - 4 - ON CROWN LAND (OTHER BANDO) - SUR UNE TERRE DE LA COURONNE (AUTRE BANDE)  
 - 5 - ON CROWN LAND (NO BANDO) - SUR UNE TERRE DE LA COURONNE (AUCUNE BANDE)  
 - 6 - OFF RESERVE - HORS D'UNE RÉSERVE

NORTH WEST DISTRICT

DISTRICT NORTH WEST

GROUP GROUPE	GROUP NO. NO. DE GROUPE	SEX SEXE	TOTAL	*** ON-DANS *** *** RESERVE ***		TOTAL 1+2	***** ON CROWN LAND ***** SUR UNE TERRE DE LA COURONNE			TOTAL 3+4+5	OFF-HORS RESERVE 6
				1	2		3	4	5		
BIG C	(680-401)	TOT	707	362	21	383			8	8	316
		M	352	183	11	194			6	6	152
		F	355	179	10	189			2	2	164
BUFFALO RIVER	(680-398)	TOT	776	425	6	431					345
		M	384	229	2	231					153
		F	392	196	4	200					192
CANOE LAKE	(680-394)	TOT	1,142	494	31	525					617
		M	590	254	12	266					324
		F	552	240	19	259					293
ENGLISH RIVER	(680-400)	TOT	926	501	33	534					392
		M	473	265	15	280					193
		F	453	236	18	254					199
FLYING DUST	(680-395)	TOT	678	289	36	325					353
		M	312	146	20	166					146
		F	366	143	16	159					207
ISLAND LAKE	(680-397)	TOT	738	477	119	596					142
		M	365	243	48	291					74
		F	373	234	71	305					68
JOSEPH BIGHEAD	(680-399)	TOT	587	358	100	458					109
		M	268	177	41	218					50
		F	299	181	59	240					59
LITTLE PINE	(680-340)	TOT	1,102	478	45	523					579
		M	570	276	21	297					273
		F	532	202	24	226					306
LUCKY MAN	(680-341)	TOT	79		31	31					48
		M	44		22	22					22
		F	35		9	9					26
MAKWA SAHGAIEHCAN	(680-396)	TOT	871	508	88	596					275
		M	466	270	48	318					148
		F	405	238	40	278					127
MOOSOMIN	(680-342)	TOT	974	658	42	700					274
		M	475	328	15	343					132
		F	499	330	27	357					142
MOSQUITO-GRIZZLY BEAR'S HEAD (680-343)	(680-343)	TOT	881	447	47	494					387
		M	445	249	20	269					176
		F	436	198	27	225					211





REGION 6 - SASKATCHEWAN  
RÉGION 6 - SASKATCHEWAN

RESIDENCE - 1 - ON A RESERVE (OWN BANO) - DANS UNE RÉSERVE (PROPRE BANOE)  
CODE - 2 - ON A RESERVE (OTHER BANO) - DANS UNE RÉSERVE (AUTRE BANOE)  
LEGENO - 3 - ON CROWN LAND (OWN BANO) - SUR UNE TERRE DE LA COURONNE (PROPRE BANOE)  
- 4 - ON CROWN LAND (OTHER BAND) - SUR UNE TERRE DE LA COURONNE (AUTRE BANOE)  
- 5 - ON CROWN LAND (NO BANO) - SUR UNE TERRE DE LA COURONNE (AUCUNE BANOE)  
- 6 - OFF RESERVE - HORS D'UNE RÉSERVE

NORTH WEST DISTRICT

DISTRICT NORTH WEST

GROUP GROUPE	GROUP NO. NO. DE GROUPE	SEX SEXE	TOTAL	*** ON-DANS *** *** RESERVE ****		TOTAL 1+2	***** ON CROWN LAND ***** SUR UNE TERRE DE LA COURONNE			TOTAL 3+4+5	OFF-HORS RESERVE 6
				1	2		3	4	5		
NORTH WEST DISTRICT		TOT	20,415	10,191	1,429	11,620			10	10	8,785
		M	10,170	5,336	684	6,020			7	7	4,143
DISTRICT NORTH WEST		F	10,245	4,855	745	5,600			3	3	4,642

REGION 6 - SASKATCHEWAN  
 REGION 6 - SASKATCHEWAN

RESIDENCE - 1 - DN A RESERVE (DWN BAND) - DANS UNE RESERVE (PROPRE BANDE)  
 CDDE - 2 - DN A RESERVE (OTHER BAND) - DANS UNE RESERVE (AUTRE BANDE)  
 LEGEND - 3 - DN CRDWN LAND (DWN BAND) - SUR UNE TERRE DE LA COURONNE (PROPRE BANDE)  
 - 4 - DN CRDWN LAND (OTHER BAND) - SUR UNE TERRE DE LA COURONNE (AUTRE BANDE)  
 - 5 - DN CRDWN LAND (ND BAND) - SUR UNE TERRE DE LA COURONNE (AUCUNE BANDE)  
 - 6 - DFF RESERVE - HORS D'UNE RESERVE

SOUTH DISTRICT

DISTRICT SOUTH

GROUP GROUPE	GROUP NO. NO. DE GROUPE	SEX SEXE	TOTAL	*** ON-DANS *** *** RESERVE ****		TOTAL 1+2	***** ON CROWN LAND ***** SUR UNE TERRE DE LA COURONNE			TOTAL 3+4+5	OFF-HORS RESERVE 6
				1	2		3	4	5		
CARRY THE KETTLE	(681-378)	TDT	1,545	609	28	637					908
		M	738	318	12	330					408
		F	807	291	16	307					500
COTE	(681-366)	TDT	2,102	619	2	621					1,481
		M	1,024	345	2	347					677
		F	1,078	274		274					804
COWESSESS	(681-361)	TDT	2,408	442	19	461					1,947
		M	1,118	220	8	228					890
		F	1,290	222	11	233					1,057
DAY STAR	(681-389)	TDT	354	109	15	124					230
		M	187	66	5	71					116
		F	167	43	10	53					114
FISHING LAKE	(681-390)	TDT	1,012	318	50	368					644
		M	505	183	22	205					300
		F	507	135	28	163					344
GORDON	(681-391)	TDT	2,104	897	79	976	2			2	1,126
		M	1,072	472	43	515					557
		F	1,032	425	36	461	2			2	569
KAHKEWISTAHAW	(681-362)	TOT	1,037	330	48	378					659
		M	512	168	18	186					326
		F	525	162	30	192					333
KAWACATOOSE	(681-393)	TDT	1,735	900	48	948					787
		M	870	480	22	502					368
		F	865	420	26	446					419
KEESEKOOSE	(681-367)	TDT	1,349	483	26	509					840
		M	641	253	14	267					374
		F	708	230	12	242					466
KEY	(681-368)	TDT	791	297	26	323					468
		M	375	140	9	149					226
		F	416	157	17	174					242
LITTLE BLACK BEAR	(681-379)	TDT	326	180	6	186					140
		M	165	97	1	98					67
		F	161	83	5	88					73
MUSCOWPETUNG	(681-381)	TDT	902	246	48	294					608
		M	431	139	19	158					273
		F	471	107	29	136					335

REGION 6 - SASKATCHEWAN  
RÉGION 6 - SASKATCHEWAN

RESIDENCE - 1 - DN A RESERVE (DWN BAND) - DANS UNE RÉSERVE (PROPRE BANDE)  
COOE - 2 - ON A RESERVE (OTHER BAND) - DANS UNE RÉSERVE (AUTRE BANDE)  
LEGEND - 3 - DN CROWN LAND (OWN BAND) - SUR UNE TERRE DE LA COURONNE (PROPRE BANDE)  
- 4 - ON CROWN LAND (OTHER BAND) - SUR UNE TERRE DE LA COURONNE (AUTRE BANDE)  
- 5 - DN CRDWN LAND (ND BAND) - SUR UNE TERRE DE LA COURONNE (AUCUNE BANDE)  
- 6 - OFF RESERVE - HORS D'UNE RÉSERVE

SOUTH DISTRICT

DISTRICT SOUTH

GROUP GROUPE	GROUP NO. NO. DE GROUPE	SEX SEXE	TOTAL	*** ON-DANS *** *** RESERVE ****		TOTAL 1+2	***** ON CROWN LAND ***** SUR UNE TERRE DE LA COURONNE			TOTAL 3+4+5	OFF-HORS RESERVE 6
				1	2		3	4	5		
MUSKOWEKWAN	(681-392)	TOT	950	303	22	325					625
		M	462	160	11	171					291
		F	488	143	11	154					334
NIKANEET	(681-380)	TOT	262	111	13	124					138
		M	124	57	7	64					60
		F	138	54	6	60					78
OCEAN MAN	(681-408)	TOT	258	47	50	97					161
		M	119	26	26	52					67
		F	139	21	24	45					94
OCHAPOWACE	(681-363)	TOT	959	454	13	467					492
		M	477	244	5	249					228
		F	482	210	8	218					264
OKANESE	(681-382)	TOT	370	205	3	208					162
		M	180	103	1	104					76
		F	190	102	2	104					86
PASQUA	(681-383)	TOT	1,242	507	23	530					712
		M	616	297	10	307					309
		F	626	210	13	223					403
PEEPEEKISIS	(681-384)	TOT	1,675	526	47	573					1,102
		M	821	292	20	312					509
		F	854	234	27	261					593
PHEASANT RUMP NAKOTA	(681-409)	TOT	223	124		124					99
		M	93	52		52					41
		F	130	72		72					58
PIAPOT	(681-385)	TOT	1,305	449	33	482					823
		M	653	248	15	263					390
		F	652	201	18	219					433
SAKIMAY	(681-364)	TOT	1,041	219	8	227					814
		M	508	124	3	127					381
		F	533	95	5	100					433
STANOING BUFFALO	(681-386)	TOT	834	345	23	368			2	2	464
		M	409	184	5	189					220
		F	425	161	18	179			2	2	244
STAR BLANKET	(681-387)	TOT	357	186	6	192					165
		M	171	93	1	94					77
		F	186	93	5	98					88

REGION 6 - SASKATCHEWAN  
RÉGION 6 - SASKATCHEWAN

SOUTH DISTRICT

DISTRICT SOUTH

RESIDENCE - 1 - ON A RESERVE (DWN BAND) - DANS UNE RÉSERVE (PRDPRE BANDE)  
 CDDE - 2 - DN A RESERVE (DOTHER BAND) - DANS UNE RÉSERVE (AUTRE BANDE)  
 LEGEND - 3 - DN CRDWN LAND (DWN BAND) - SUR UNE TERRE DE LA CDURDNNE (PRDPRE BANDE)  
 - 4 - DN CRDWN LAND (DOTHER BAND) - SUR UNE TERRE DE LA CDURDNNE (AUTRE BANDE)  
 - 5 - DN CRDWN LAND (ND BAND) - SUR UNE TERRE DE LA CDURDNNE (AUCUNE BANDE)  
 - 6 - OFF RESERVE - HORS D'UNE RÉSERVE

GROUP GROUPE	GROUP NO. NO. DE GROUPE	SEX SEXE	TOTAL	*** ON-DANS *** *** RÉSERVE ****		TOTAL 1+2	***** ON CROWN LAND ***** SUR UNE TERRE DE LA COURONNE			TOTAL 3+4+5	OFF-HORS RÉSERVE 6
				1	2		3	4	5		
WHITE BEAR	(681-365)	TDT	1,474	613	6	619					855
		M	725	325	1	326					399
		F	749	288	5	293					456
WOOD MOUNTAIN	(681-388)	TDT	141	12		12					129
		M	68	7		7					61
		F	73	5		5					68
GENERAL LIST - LISTE GÉNÉRALE (681-834)		TDT	1								1
		M	1								1
		F									
RESPONSIBILITY CENTRE CENTRE DE RESPONSABILITÉ -----											
SOUTH DISTRICT		TDT	26,757	9,531	642	10,173	2		2	4	16,580
DISTRICT SOUTH		M	13,065	5,093	280	5,373					7,692
		F	13,692	4,438	362	4,800	2		2	4	8,888

REGION 6 - SASKATCHEWAN  
RÉGION 6 - SASKATCHEWAN

NORTH CENTRAL DISTRICT

DISTRICT NORTH CENTRAL

RESIDENCE - 1 - DN A RESERVE (DWN BAND) - DANS UNE RÉSERVE (PRDPRE BANDE)  
CDOE - 2 - DN A RESERVE (DOTHER BAND) - DANS UNE RÉSERVE (AUTRE BANDE)  
LEGEND - 3 - ON CROWN LAND (OWN BAND) - SUR UNE TERRE DE LA CDURONNE (PROPRE BANDE)  
- 4 - DN CRDWN LAND (DOTHER BAND) - SUR UNE TERRE DE LA CDURDNNE (AUTRE BANDE)  
- 5 - DN CRDWN LAND (ND BAND) - SUR UNE TERRE DE LA CDURDNNE (AUCUNE BANDE)  
- 6 - DFF RESERVE - HDRS D'UNE RÉSERVE

GROUP GROUPE	GROUP NO. NO. DE GROUPE	SEX SEXE	TOTAL	*** ON-DANS *** *** RESERVE ****		TOTAL 1+2	***** ON CROWN LAND ***** SUR UNE TERRE DE LA COURONNE			TOTAL 3+4+5	OFF-HORS RÉSERVE 6
				1	2		3	4	5		
AHTAHKAKOOP	(682-406)	TOT	2,018	1,061	72	1,133					885
		M	1,001	558	26	584					417
		F	1,017	503	46	549					468
BEARDY'S AND OKEMASIS	(682-369)	TDT	1,972	1,038	16	1,054					918
		M	966	531	7	538					428
		F	1,006	507	9	516					490
BIG RIVER	(682-404)	TOT	1,873	1,275	190	1,465			9	9	399
		M	935	683	81	764			1	1	170
		F	938	592	109	701			8	8	229
BLACK LAKE	(682-359)	TDT	1,268	1,036	1	1,037					231
		M	629	532	1	533					96
		F	639	504		504					135
CUMBERLAND HOUSE	(682-350)	TDT	658	271	17	288			131	131	239
		M	346	148	5	153			74	74	119
		F	312	123	12	135			57	57	120
FOND DU LAC	(682-351)	TOT	1,226	696	2	698					528
		M	605	345	1	346					259
		F	621	351	1	352					269
HATCHET LAKE	(682-352)	TDT	856	667		667					189
		M	429	337		337					92
		F	427	330		330					97
JAMES SMITH	(682-370)	TDT	1,998	1,314	26	1,340					658
		M	1,008	688	9	697					311
		F	990	626	17	643					347
JOHN SMITH	(682-371)	TDT	963	358	4	362					601
		M	469	191	1	192					277
		F	494	167	3	170					324
KINISTIN	(682-377)	TOT	622	229	34	263					359
		M	317	130	14	144					173
		F	305	99	20	119					186
LAC LA RONGE	(682-353)	TDT	5,298	3,310	75	3,385	181	2	3	186	1,727
		M	2,634	1,727	42	1,769	82	1	1	84	781
		F	2,664	1,583	33	1,616	99	1	2	102	946
MISTAWASIS	(682-374)	TDT	1,528	774	44	818					710
		M	749	394	22	416					333
		F	779	380	22	402					377



REGION 6 - SASKATCHEWAN  
RÉGION 6 - SASKATCHEWAN

RESIDENCE - 1 - ON A RESERVE (OWN BAND) - DANS UNE RÉSERVE (PROPRE BANDE)  
 CDDE - 2 - DN A RESERVE (D'OTHER BAND) - DANS UNE RÉSERVE (AUTRE BANDE)  
 LEGEND - 3 - DN CROWN LAND (OWN BAND) - SUR UNE TERRE DE LA COURONNE (PROPRE BANDE)  
 - 4 - ON CROWN LAND (OTHER BAND) - SUR UNE TERRE DE LA COURONNE (AUTRE BANDE)  
 - 5 - DN CROWN LAND (NO BAND) - SUR UNE TERRE DE LA COURONNE (AUCUNE BANDE)  
 - 6 - OFF RESERVE - HORS D'UNE RÉSERVE

NORTH CENTRAL DISTRICT

DISTRICT NORTH CENTRAL

GROUP GRUPE	GROUP NO. NO. DE GRUPE	SEX SEXE	TOTAL	*** ON-DANS **** *** RESERVE ****		TOTAL 1+2	***** ON CROWN LAND ***** SUR UNE TERRE DE LA COURONNE			TOTAL 3+4+5	OFF-HORS RESERVE 6
				1	2		3	4	5		
NORTH CENTRAL DISTRICT		TOT	34,528	19,483	732	20,215	1,258	2	147	1,407	12,906
		M	17,156	10,119	323	10,442	616	1	78	695	6,019
DISTRICT NORTH CENTRAL		F	17,372	9,364	409	9,773	642	1	69	712	6,887
REGION RÉGION -----											
6 - SASKATCHEWAN		TDT	81,700	39,205	2,803	42,008	1,260	2	159	1,421	38,271
- SASKATCHEWAN		M	40,391	20,548	1,287	21,835	616	1	85	702	17,854
		F	41,309	18,657	1,516	20,173	644	1	74	719	20,417

REGION 7 - ALBERTA  
RÉGION 7 - ALBERTA

RESIDENCE - 1 - ON A RESERVE (OWN BANO) - OANS UNE RÉSERVE (PROPRE BANOE)  
 COOE - 2 - ON A RESERVE (OTHER BAND) - OANS UNE RÉSERVE (AUTRE BANOE)  
 LEGENO - 3 - ON CROWN LAND (OWN BANO) - SUR UNE TERRE OE LA COURONNE (PROPRE BANOE)  
 - 4 - ON CROWN LAND (OTHER BANO) - SUR UNE TERRE OE LA COURONNE (AUTRE BANOE)  
 - 5 - ON CROWN LAND (NO BANO) - SUR UNE TERRE OE LA COURONNE (AUCUNE BANOE)  
 - 6 - OFF RESERVE - HORS O'UNE RÉSERVE

ALBERTA DISTRICT

DISTRICT ALBERTA

GROUP GROUPE	GROUP NO. NO. DE GRDUPE	SEX SEXE	TOTAL	*** ON-DANS *** *** RESERVE ***		TOTAL 1+2	***** ON CROWN LAND ***** SUR UNE TERRE DE LA COURONNE			TOTAL 3+4+5	OFF-HORS RESERVE 6
				1	2		3	4	5		
ALEXANDER	(700-438)	TOT	1,132	702	24	726			5	5	401
		M	585	379	10	389			2	2	194
		F	547	323	14	337			3	3	207
ALEXIS	(700-437)	TOT	989	602	16	618					371
		M	514	323	8	331					183
		F	475	279	8	287					188
BEAVER FIRST NATION	(700-445)	TOT	578	282	30	312					266
		M	287	154	15	169					118
		F	291	128	15	143					148
BIGSTONE CREE NATION	(700-458)	TOT	3,941	1,466	14	1,480	308	8	193	509	1,952
		M	1,926	773	9	782	159	2	97	258	886
		F	2,015	693	5	698	149	6	96	251	1,066
DENE THA'	(700-448)	TOT	1,908	1,382	17	1,399			1	1	508
		M	957	735	10	745			1	1	211
		F	951	647	7	654					297
DRIFTPILE	(700-450)	TOT	1,477	523	22	545					932
		M	740	290	11	301					439
		F	737	233	11	244					493
DUNCAN'S	(700-451)	TOT	114	53		53					61
		M	56	27		27					29
		F	58	26		26					32
ENOCH	(700-440)	TOT	1,303	1,051		1,051					252
		M	612	500		500					112
		F	691	551		551					140
ERMINESKIN	(700-443)	TOT	2,296	1,476	148	1,624			121	121	551
		M	1,119	737	72	809			54	54	256
		F	1,177	739	76	815			67	67	295
FORT CHIPEWYAN	(700-463)	TOT	541	12		12	170			170	359
		M	246	6		6	78			78	162
		F	295	6		6	92			92	197
FORT MCKAY	(700-467)	TOT	401	201	2	203	30			30	168
		M	202	111	1	112	13			13	77
		F	199	90	1	91	17			17	91
FORT MCMURRAY#468 FIRST NATION (700-468)	(700-468)	TOT	366	117		117					249
		M	178	66		66					112
		F	188	51		51					137



REGION 7 - ALBERTA  
RÉGION 7 - ALBERTA

RESIDENCE - 1 - ON A RESERVE (OWN BANO) - DANS UNE RÉSERVE (PROPRE BANOE)  
 COOE - 2 - ON A RESERVE (OTHER BANO) - DANS UNE RÉSERVE (AUTRE BANOE)  
 LEGEND - 3 - ON CROWN LAND (OWN BANO) - SUR UNE TERRE DE LA COURONNE (PROPRE BANOE)  
 - 4 - ON CROWN LAND (OTHER BANO) - SUR UNE TERRE DE LA COURONNE (AUTRE BANOE)  
 - 5 - ON CROWN LAND (NO BANO) - SUR UNE TERRE DE LA COURONNE (AUCUNE BANOE)  
 - 6 - OFF RESERVE - HORS D'UNE RÉSERVE

ALBERTA DISTRICT

DISTRICT ALBERTA

GROUP GROUPE	GROUP NO. NO. DE GROUPE	SEX SEXE	TOTAL	*** ON-DANS *** *** RESERVE ****		TOTAL 1+2	***** ON CROWN LAND ***** SUR UNE TERRE DE LA COURONNE			TOTAL 3+4+5	OFF-HORS RESERVE 6
				1	2		3	4	5		
GROUARD	(700-452)	TOT	194	47	2	49					145
		M	95	25	2	27					68
		F	99	22		22					77
HORSE LAKE	(700-449)	TOT	443	212	6	218					225
		M	217	110	3	113					104
		F	226	102	3	105					121
JANVIER	(700-470)	TOT	442	182		182					260
		M	236	106		106					130
		F	206	76		76					130
LITTLE RED RIVER CREE NATION (700-447)	(700-447)	TOT	2,320	1,678	84	1,762	255		4	259	299
		M	1,149	844	42	886	130		1	131	132
		F	1,171	834	42	876	125		3	128	167
LOON RIVER CREE	(700-476)	TOT	243	1		1	1		13	14	228
		M	116	1		1			5	5	110
		F	127				1		8	9	118
LOUIS BULL	(700-439)	TOT	1,131	883	90	973			7	7	151
		M	541	430	33	463			2	2	76
		F	590	453	57	510			5	5	75
LUBICON LAKE	(700-453)	TOT	238				136			136	102
		M	114				66			66	48
		F	124				70			70	54
MIKISEW CREE FIRST NATION (700-461)	(700-461)	TOT	1,639	1		1	621	24	4	649	989
		M	781	1		1	324	9		333	447
		F	858				297	15	4	316	542
MONTANA	(700-442)	TOT	583	389	57	446					137
		M	284	185	26	211					73
		F	299	204	31	235					64
PAUL	(700-441)	TOT	1,202	719	129	848					354
		M	599	371	58	429					170
		F	603	348	71	419					184
SAMSON	(700-444)	TOT	4,389	3,657	81	3,738			6	6	645
		M	2,171	1,843	25	1,868			3	3	300
		F	2,218	1,814	56	1,870			3	3	345
SAWRIDGE	(700-454)	TOT	273	23		23					250
		M	142	14		14					128
		F	131	9		9					122

REGION 7 - ALBERTA  
RÉGION 7 - ALBERTA

RESIDENCE - 1 - DN A RESERVE (DWN BAND) - DANS UNE RÉSERVE (PROPRE BANDE)  
 COOE - 2 - ON A RESERVE (OTHER BANO) - DANS UNE RÉSERVE (AUTRE BANDE)  
 LEGEND - 3 - ON CROWN LAND (DWN BAND) - SUR UNE TERRE DE LA COURONNE (PROPRE BANDE)  
 - 4 - DN CROWN LAND (DTHOR BANO) - SUR UNE TERRE DE LA COURONNE (AUTRE BANDE)  
 - 5 - ON CROWN LAND (NO BANO) - SUR UNE TERRE DE LA COURONNE (AUCUNE BANDE)  
 - 6 - DFF RESERVE - HORS D'UNE RÉSERVE

ALBERTA DISTRICT

DISTRICT ALBERTA

GROUP GROUPE	GROUP NO. NO. DE GROUPE	SEX SEXE	TOTAL	*** ON-DANS *** *** RESERVE ****		TOTAL 1+2	***** ON CROWN LAND ***** SUR UNE TERRE DE LA COURONNE			TOTAL 3+4+5	OFF-HORS RESERVE 6
				1	2		3	4	5		
STURGEON LAKE	(700-455)	TOT	1,544	654	1	655					889
		M	761	341		341					420
		F	783	313	1	314					469
SUCKER CREEK	(700-456)	TOT	1,544	435	26	461		8		8	1,075
		M	734	222	16	238		4		4	492
		F	810	213	10	223		4		4	583
SWAN RIVER	(700-457)	TOT	703	191	5	196					507
		M	336	100	3	103					233
		F	367	91	2	93					274
TALLCREE	(700-446)	TDT	650	315	16	331		4	4	8	311
		M	332	175	6	181		4	2	6	145
		F	318	140	10	150			2	2	166
WHITEFISH LAKE	(700-459)	TOT	1,341	698	5	703		13	22	35	603
		M	677	367	2	369		6	9	15	293
		F	664	331	3	334		7	13	20	310
WOODLAND CREE	(700-474)	TOT	632	6		6	64	55	16	135	491
		M	319	3		3	37	34	6	77	239
		F	313	3		3	27	21	10	58	252
GENERAL LIST - LISTE GÉNÉRALE (700-838)		TOT	590								590
		M	268								268
		F	322								322
RESPONSIBILITY CENTRE CENTRE DE RESPONSABILITÉ -----											
ALBERTA DISTRICT		TOT	35,147	17,958	775	18,733	1,585	112	396	2,093	14,321
DISTRICT ALBERTA		M	17,294	9,239	352	9,591	807	59	182	1,048	6,655
		F	17,853	8,719	423	9,142	778	53	214	1,045	7,666

REGION 7 - ALBERTA  
RÉGION 7 - ALBERTA

RESIDENCE - 1 - ON A RESERVE (OWN BAND) - DANS UNE RÉSERVE (PROPRE BANDE)  
 CODE - 2 - ON A RESERVE (OTHER BAND) - DANS UNE RÉSERVE (AUTRE BANDE)  
 LEGEND - 3 - ON CROWN LAND (OWN BAND) - SUR UNE TERRE DE LA COURONNE (PROPRE BANDE)  
 - 4 - ON CROWN LAND (OTHER BAND) - SUR UNE TERRE DE LA COURONNE (AUTRE BANDE)  
 - 5 - ON CROWN LAND (NO BAND) - SUR UNE TERRE DE LA COURONNE (AUCUNE BANDE)  
 - 6 - OFF RESERVE - HORS D'UNE RÉSERVE

SOUTHERN ALBERTA DISTRICT

DISTRICT SUD DE L'ALBERTA

GROUP GROUPE	GROUP NO. NO. DE GROUPE	SEX SEXE	TOTAL	*** ON-DANS **** *** RESERVE ****		TOTAL 1+2	***** ON CROWN LAND ***** SUR UNE TERRE DE LA COURONNE			TOTAL 3+4+5	OFF-HORS RESERVE 6
				1	2		3	4	5		
BLOOD	(722-435)	TOT	7,517	6,004	20	6,024					1,493
		M	3,632	2,958	9	2,967					665
		F	3,885	3,046	11	3,057					828
O'CHIESE	(722-431)	TOT	534	397	9	406					128
		M	261	199	4	203					58
		F	273	198	5	203					70
PEIGAN NATION	(722-436)	TOT	2,626	1,719	3	1,722					904
		M	1,253	863	2	865					388
		F	1,373	856	1	857					516
SIKSIKA NATION	(722-430)	TOT	4,197	2,427	86	2,513					1,684
		M	2,093	1,283	42	1,325					768
		F	2,104	1,144	44	1,188					916
STONEY (CHINIKI)	(722-433)	TOT	1,020	985	11	996					24
		M	487	478	1	479					8
		F	533	507	10	517					16
STONEY (GOODSTONEY)	(722-475)	TOT	1,117	992	39	1,031					86
		M	542	484	16	500					42
		F	575	508	23	531					44
STONEY BEARSPAW	(722-473)	TOT	1,003	904	36	940					63
		M	472	431	15	446					26
		F	531	473	21	494					37
SUNCHILD FIRST NATION	(722-434)	TOT	645	321	34	355					290
		M	314	172	12	184					130
		F	331	149	22	171					160
TSUU T'INA NATION	(722-432)	TOT	1,091	830	70	900					191
		M	508	408	27	435					73
		F	583	422	43	465					118
RESPONSIBILITY CENTRE CENTRE DE RESPONSABILITÉ											
-----											
SOUTHERN ALBERTA DISTRICT		TOT	19,750	14,579	308	14,887					4,863
DISTRICT SUD DE L'ALBERTA		M	9,562	7,276	128	7,404					2,158
		F	10,188	7,303	180	7,483					2,705

REGION 7 - ALBERTA  
RÉGION 7 - ALBERTA

ST. PAUL DISTRICT

DISTRICT ST. PAUL

RESIDENCE - 1 - ON A RESERVE (OWN BANDO) - DANS UNE RÉSERVE (PROPRE BANDE)  
 COOE - 2 - ON A RESERVE (OTHER BANDO) - DANS UNE RÉSERVE (AUTRE BANDE)  
 LEGEND - 3 - ON CROWN LAND (OWN BANDO) - SUR UNE TERRE DE LA COURONNE (PROPRE BANDE)  
 - 4 - ON CROWN LAND (OTHER BANDO) - SUR UNE TERRE DE LA COURONNE (AUTRE BANDE)  
 - 5 - ON CROWN LAND (NO BAND) - SUR UNE TERRE DE LA COURONNE (AUCUNE BANDE)  
 - 6 - OFF RESERVE - HORS D'UNE RÉSERVE

GROUP GROUPE	GROUP NO. NO. DE GROUPE	SEX SEXE	TOTAL	*** ON-DANS *** *** RESERVE ****		TOTAL 1+2	***** ON CROWN LAND ***** SUR UNE TERRE DE LA COURONNE			TOTAL 3+4+5	OFF-HORS RESERVE 6
				1	2		3	4	5		
BEAVER LAKE	(731-460)	TOT	561	215	26	241			30	30	290
		M	293	120	17	137			17	17	139
		F	268	95	9	104			13	13	151
COLD LAKE FIRST NATIONS	(731-464)	TOT	1,653	811	15	826			2	2	825
		M	814	427	5	432			1	1	381
		F	839	384	10	394			1	1	444
FROG LAKE	(731-465)	TOT	1,346	898	118	1,016			8	8	322
		M	638	438	48	486			1	1	151
		F	708	460	70	530			7	7	171
HEART LAKE	(731-469)	TOT	189	118	21	139					50
		M	102	63	11	74					28
		F	87	55	10	65					22
LONG LAKE CREE NATION	(731-466)	TOT	1,238	701	70	771			20	20	447
		M	584	364	32	396			7	7	181
		F	654	337	38	375			13	13	266
SADDLE LAKE	(731-462)	TOT	6,181	4,443	38	4,481			7	7	1,693
		M	3,039	2,242	17	2,259			4	4	776
		F	3,142	2,201	21	2,222			3	3	917
RESPONSIBILITY CENTRE CENTRE DE RESPONSABILITÉ											
ST. PAUL DISTRICT		TOT	11,168	7,186	288	7,474			67	67	3,627
DISTRICT ST. PAUL		M	5,470	3,654	130	3,784			30	30	1,656
		F	5,698	3,532	158	3,690			37	37	1,971
REGION RÉGION											
7 - ALBERTA		TOT	66,065	39,723	1,371	41,094	1,585	112	463	2,160	22,811
- ALBERTA		M	32,326	20,169	610	20,779	807	59	212	1,078	10,469
		F	33,739	19,554	761	20,315	778	53	251	1,082	12,342

REGION 8 - YUKON  
RÉGION 8 - YUKON

YUKON DISTRICT

DISTRICT YUKON

RESIDENCE - 1 - ON A RESERVE (OWN BANO) - DANS UNE RÉSERVE (PROPRE BANOE)  
 COOE - 2 - ON A RESERVE (OTHER BANO) - DANS UNE RÉSERVE (AUTRE BANOE)  
 LEGENO - 3 - ON CROWN LAND (OWN BANO) - SUR UNE TERRE DE LA COURONNE (PROPRE BANOE)  
 - 4 - ON CROWN LAND (OTHER BANO) - SUR UNE TERRE DE LA COURONNE (AUTRE BANOE)  
 - 5 - ON CROWN LAND (NO BANO) - SUR UNE TERRE DE LA COURONNE (AUCUNE BANOE)  
 - 6 - OFF RESERVE - HORS D'UNE RÉSERVE

GROUP GROUPE	GROUP NO. NO. DE GROUPE	SEX SEXE	TOTAL	*** ON-DANS *** *** RESERVE ****		TOTAL 1+2	***** ON CROWN LAND ***** SUR UNE TERRE DE LA COURONNE			TOTAL 3+4+5	OFF-HORS RESERVE 6
				1	2		3	4	5		
AISHIHIK	(801-490)	TOT	131		3	3	69	3		72	56
		M	59				32	3		35	24
		F	72		3	3	37			37	32
CARCROSS/TAGISH FIRST NATIONS (801-491)	(801-491)	TOT	394	50		50	65	9		74	270
		M	192	27		27	40	4		44	121
		F	202	23		23	25	5		30	149
CHAMPAGNE	(801-493)	TOT	477		1	1	177	48		225	251
		M	227				89	22		111	116
		F	250		1	1	88	26		114	135
DAWSON	(801-494)	TOT	531		2	2	146	17		163	366
		M	265		1	1	84	10		94	170
		F	266		1	1	62	7		69	196
DEASE RIVER	(801-504)	TOT	135		8	8	60	9		69	58
		M	76		5	5	39	2		41	30
		F	59		3	3	21	7		28	28
KLUANE FIRST NATION	(801-503)	TOT	140				48	15		63	77
		M	77				28	8		36	41
		F	63				20	7		27	36
KWANLIN DUN FIRST NATION (801-500)	(801-500)	TOT	1,117	25	7	32	559	35		594	491
		M	576	12	3	15	308	19		327	234
		F	541	13	4	17	251	16		267	257
LIARD RIVER	(801-502)	TOT	757	102	13	115	217	28		245	397
		M	391	58	7	65	132	19		151	175
		F	366	44	6	50	85	9		94	222
NA-CHO NY'A'K-DUN	(801-495)	TOT	409				133	13		146	263
		M	196				75	7		82	114
		F	213				58	6		64	149
ROSS RIVER	(801-497)	TOT	370				219	15		234	136
		M	178				115	6		121	57
		F	192				104	9		113	79
SELKIRK FIRST NATION	(801-498)	TOT	452				213	27		240	212
		M	230				110	19		129	101
		F	222				103	8		111	111
TAKU RIVER TLINGIT	(801-501)	TOT	347	84		84		17		17	246
		M	163	39		39		9		9	115
		F	184	45		45		8		8	131

REGION 8 - YUKON  
RÉGION 8 - YUKON

YUKON DISTRICT

DISTRICT YUKON

RESIDENCE - 1 - ON A RESERVE (OWN BAND) - DANS UNE RÉSERVE (PRDPRE BANDE)  
 COOE - 2 - DN A RESERVE (DOTHER BAND) - DANS UNE RÉSERVE (AUTRE BANOE)  
 LEGENO - 3 - DN CRDWN LAND (DWN BAND) - SUR UNE TERRE DE LA COURONNE (PROPRE BANDE)  
 - 4 - DN CRDWN LAND (DOTHER BAND) - SUR UNE TERRE DE LA COURONNE (AUTRE BANDE)  
 - 5 - DN CROWN LAND (ND BANO) - SUR UNE TERRE DE LA COURONNE (AUCUNE BANOE)  
 - 6 - DFF RESERVE - HDRS D'UNE RÉSERVE

GROUP GROUPE	GROUP NO. NO. DE GROUPE	SEX SEXE	TOTAL	*** ON-DANS *** *** RESERVE ****		TOTAL 1+2	***** ON CROWN LAND ***** SUR UNE TERRE DE LA COURONNE			TOTAL 3+4+5	OFF-HORS RESERVE 6
				1	2		3	4	5		
TESLIN TLINGIT COUNCIL (801-499)		TOT	494	170		170	42	16		58	266
		M	259	102		102	25	12		37	120
		F	235	68		68	17	4		21	146
TSAWLNJIK DAN (801-492)		TDT	398				199	13		212	186
		M	184				98	7		105	79
		F	214				101	6		107	107
VUNTUT GWITCHIN TRIBAL COUNCIL (801-496)		TDT	369				208	1		209	160
		M	183				111	1		112	71
		F	186				97			97	89
WHITE RIVER FIRST NATION (801-506)		TOT	107				29	5		34	73
		M	47				15	3		18	29
		F	60				14	2		16	44
RESPONSIBILITY CENTRE CENTRE DE RESPONSABILITÉ											
-----											
YUKON DISTRICT		TOT	6,628	431	34	465	2,384	271		2,655	3,508
		M	3,303	238	16	254	1,301	151		1,452	1,597
		F	3,325	193	18	211	1,083	120		1,203	1,911
REGION RÉGION											
-----											
8 - YUKON		TDT	6,628	431	34	465	2,384	271		2,655	3,508
- YUKON		M	3,303	238	16	254	1,301	151		1,452	1,597
		F	3,325	193	18	211	1,083	120		1,203	1,911

REGION 9 - BRITISH COLUMBIA  
RÉGION 9 - COLOMBIE-BRITANNIQUE

RESIDENCE - 1 - DN A RESERVE (DWN BAND) - DANS UNE RÉSERVE (PROPRE BANDE)  
 CDDE - 2 - DN A RESERVE (D'HER BAND) - DANS UNE RÉSERVE (AUTRE BANDE)  
 LEGEND - 3 - DN CRDWN LAND (OWN BAND) - SUR UNE TERRE DE LA COURONNE (PROPRE BANDE)  
 - 4 - DN CRDWN LAND (OTHER BAND) - SUR UNE TERRE DE LA COURONNE (AUTRE BANDE)  
 - 5 - DN CRDWN LAND (ND BAND) - SUR UNE TERRE DE LA COURONNE (AUCUNE BANDE)  
 - 6 - DFF RESERVE - HDRS D'UNE RÉSERVE

VANCOUVER ISLAND DISTRICT

DISTRICT ILE DE VANCOUVER

GROUP GROUPE	GROUP NO. NO. DE GROUPE	SEX SEXE	TOTAL	*** ON-DANS *** *** RESERVE ****		TOTAL 1+2	***** ON CROWN LAND ***** SUR UNE TERRE DE LA COURONNE			TOTAL 3+4+5	OFF-HORS RESERVE 6
				1	2		3	4	5		
AHOUSAHT	(974-659)	TDT	1,360	647	6	653					707
		M	647	323	3	326					321
		F	713	324	3	327					386
BEECHER BAY	(974-640)	TOT	172	67		67					105
		M	76	37		37					39
		F	96	30		30					66
CAMPBELL RIVER	(974-622)	TDT	479	167	22	189					290
		M	221	85	9	94					127
		F	258	82	13	95					163
CAPE MUDGE	(974-623)	TDT	728	311	23	334					394
		M	361	176	9	185					176
		F	367	135	14	149					218
CHEMAINUS	(974-641)	TDT	789	528	44	572					217
		M	379	274	22	296					83
		F	410	254	22	276					134
COMOX	(974-624)	TOT	231	115		115			1	1	115
		M	94	47		47					47
		F	137	68		68			1	1	68
COWICHAN	(974-642)	TOT	2,748	1,899	87	1,986					762
		M	1,311	943	37	980					331
		F	1,437	956	50	1,006					431
COWICHAN LAKE	(974-643)	TDT	12	10		10					2
		M	3	2		2					1
		F	9	8		8					1
DITIDAHT	(974-662)	TDT	422	173	2	175					247
		M	211	89	2	91					120
		F	211	84		84					127
EHATTESAHT	(974-634)	TDT	176	89		89					87
		M	89	43		43					46
		F	87	46		46					41
ESQUIMALT	(974-644)	TDT	128	56	1	57					71
		M	57	35		35					22
		F	71	21	1	22					49
GWA'SALA-NAKWAXDA'XW	(974-724)	TOT	467	350		350					117
		M	226	171		171					55
		F	241	179		179					62

REGION 9 - BRITISH COLUMBIA  
RÉGION 9 - COLOMBIE-BRITANNIQUE

RESIDENCE - 1 - ON A RESERVE (OWN BANO) - DANS UNE RÉSERVE (PROPRE BANOE)  
CODE - 2 - DN A RESERVE (DHER BAND) - DANS UNE RÉSERVE (AUTRE BANDE)  
LEGEND - 3 - ON CROWN LAND (OWN BANO) - SUR UNE TERRE DE LA COURONNE (PROPRE BANOE)  
- 4 - DN CROWN LAND (DHER BAND) - SUR UNE TERRE DE LA COURONNE (AUTRE BANDE)  
- 5 - ON CROWN LAND (NO BANO) - SUR UNE TERRE DE LA COURONNE (AUCUNE BANOE)  
- 6 - OFF RESERVE - HORS D'UNE RÉSERVE

VANCOUVER ISLAND DISTRICT

DISTRICT ILE DE VANCOUVER

GROUP GROUPE	GROUP NO. NO. DE GROUPE	SEX SEXE	TOTAL	*** ON-DANS *** *** RESERVE ****		TOTAL 1+2	***** ON CROWN LAND ***** SUR UNE TERRE DE LA COURONNE			TOTAL 3+4+5	OFF-HORS RESERVE 6
				1	2		3	4	5		
HALALT	(974-645)	TDT	178	73	6	79					99
		M	86	35	3	38					48
		F	92	38	3	41					51
HESQUIAHT	(974-661)	TOT	506	139	1	140					366
		M	230	75		75					155
		F	276	64	1	65					211
KWA-WA-AINEUK	(974-627)	TDT	25	20		20					5
		M	15	12		12					3
		F	10	8		8					2
KWAKIUTL	(974-626)	TOT	511	263	3	266					245
		M	247	143		143					104
		F	264	120	3	123					141
KWIAKAH	(974-628)	TOT	16		4	4					12
		M	7		2	2					5
		F	9		2	2					7
KWICKSUTAINIUK-AH-KWAW-AH-MISH (974-625)	(974-625)	TDT	244	40	9	49			10	10	185
		M	130	25	6	31			5	5	94
		F	114	15	3	18			5	5	91
KYUQUOT	(974-638)	TOT	365	221	5	226					139
		M	185	118	3	121					64
		F	180	103	2	105					75
LYACKSON	(974-646)	TOT	162	24	17	41					121
		M	70	12	10	22					48
		F	92	12	7	19					73
MALAHAT	(974-647)	TDT	208	71	11	82					126
		M	104	40	4	44					60
		F	104	31	7	38					66
MAMALELEQALA-QWE'QWA'SOT'ENOX (974-629)	(974-629)	TOT	280		26	26			22	22	232
		M	146		14	14			12	12	120
		F	134		12	12			10	10	112
MOWACHAHT	(974-630)	TOT	371	180	1	181					190
		M	200	101	1	102					98
		F	171	79		79					92
NANAIMO	(974-648)	TOT	979	436	25	461					518
		M	466	234	11	245					221
		F	513	202	14	216					297



REGION 9 - BRITISH COLUMBIA  
RÉGION 9 - COLOMBIE-BRITANNIQUE

RESIDENCE - 1 - ON A RESERVE (OWN BANO) - OANS UNE RÉSERVE (PROPRE BANOE)  
 COOE - 2 - ON A RESERVE (OTHER BANO) - OANS UNE RÉSERVE (AUTRE BANOE)  
 LEGENO - 3 - ON CROWN LAND (OWN BANO) - SUR UNE TERRE DE LA COURONNE (PROPRE BANOE)  
 - 4 - ON CROWN LAND (OTHER BANO) - SUR UNE TERRE DE LA COURONNE (AUTRE BANOE)  
 - 5 - ON CROWN LAND (NO BANO) - SUR UNE TERRE DE LA COURONNE (AUCUNE BANOE)  
 - 6 - OFF RESERVE - HORS D'UNE RÉSERVE

VANCOUVER ISLAND DISTRICT

DISTRICT ILE DE VANCOUVER

GROUP GROUPE	GROUP NO. NO. DE GROUPE	SEX SEXE	TOTAL	*** ON-DANS *** *** RESERVE ***		TOTAL 1+2	***** ON CROWN LAND ***** SUR UNE TERRE DE LA COURONNE			TOTAL 3+4+5	OFF-HORS RESERVE 6
				1	2		3	4	5		
NANOOSE	(974-649)	TOT	175	80	9	89					86
		M	78	40	4	44					34
		F	97	40	5	45					52
NIMPKISH	(974-631)	TOT	1,299	722	6	728					571
		M	614	356	2	358					256
		F	685	366	4	370					315
NUCHATLAHT	(974-639)	TOT	119	55	5	60					59
		M	58	26	4	30					28
		F	61	29	1	30					31
OHIAHT	(974-663)	TOT	453	129	2	131					322
		M	215	65		65					150
		F	238	64	2	66					172
OPETCHESAHT	(974-664)	TOT	196	88		88					108
		M	97	45		45					52
		F	99	43		43					56
PACHEENAHT	(974-658)	TOT	203	74	1	75					128
		M	94	38		38					56
		F	109	36	1	37					72
PAUQUACHIN	(974-652)	TOT	251	164	4	168					83
		M	113	81	1	82					31
		F	138	83	3	86					52
PENELAKUT	(974-650)	TOT	607	411	12	423					184
		M	308	221	5	226					82
		F	299	190	7	197					102
QUALICUM	(974-651)	TOT	88	44		44					44
		M	38	24		24					14
		F	50	20		20					30
QUATSINO	(974-633)	TOT	307	205	2	207					100
		M	141	98	1	99					42
		F	166	107	1	108					58
SHESHAHT	(974-665)	TOT	705	499	9	508					197
		M	326	246	3	249					77
		F	379	253	6	259					120
SONGHEES	(974-656)	TOT	305	180	10	190					115
		M	136	78	3	81					55
		F	169	102	7	109					60

REGION 9 - BRITISH COLUMBIA  
RÉGION 9 - COLOMBIE-BRITANNIQUE

RESIDENCE - 1 - ON A RESERVE (OWN BAND) - DANS UNE RÉSERVE (PROPRE BANDE)  
 CDDE - 2 - ON A RESERVE (D'THER BANO) - DANS UNE RÉSERVE (AUTRE BANOE)  
 LEGENO - 3 - ON CROWN LAND (OWN BANO) - SUR UNE TERRE DE LA COURONNE (PROPRE BANOE)  
 - 4 - DN CROWN LAND (D'THER BANO) - SUR UNE TERRE DE LA COURONNE (AUTRE BANOE)  
 - 5 - ON CROWN LAND (NO BANO) - SUR UNE TERRE DE LA COURONNE (AUCUNE BANOE)  
 - 6 - OFF RESERVE - HORS D'UNE RÉSERVE

VANCOUVER ISLAND DISTRICT

DISTRICT ILE DE VANCOUVER

GROUP GROUPE	GROUP NO. NO. DE GROUPE	SEX SEXE	TOTAL	*** ON-DANS *** *** RESERVE ****		TOTAL 1+2	***** ON CROWN LAND ***** SUR UNE TERRE DE LA COURONNE			TOTAL 3+4+5	OFF-HORS RESERVE 6
				1	2		3	4	5		
Sooke	(974-657)	TDt	129	55		55					74
		M	58	23		23					35
		F	71	32		32					39
TANAKTEUK	(974-635)	TDt	147	6	1	7		13		13	127
		M	66	2	1	3		8		8	55
		F	81	4		4		5		5	72
TLA-O-QUI-AHT FIRST NATIONS	(974-660)	TOT	559	289		289					270
		M	282	165		165					117
		F	277	124		124					153
TLATLASIKWALA	(974-632)	TDt	33	2	1	3		13		13	17
		M	16	1	1	2		5		5	9
		F	17	1		1		8		8	8
TLOWITSIS-MUMTAGILA	(974-637)	TOT	272	13	19	32		54		54	186
		M	125	7	10	17		26		26	82
		F	147	6	9	15		28		28	104
TOQUAHT	(974-666)	TOT	110	34	2	36					74
		M	60	19	2	21					39
		F	50	15		15					35
TSARTLIP	(974-653)	TOT	622	391	16	407					215
		M	309	194	7	201					108
		F	313	197	9	206					107
TSAWATAINEUK	(974-636)	TOT	416	108	1	109					307
		M	223	67	1	68					155
		F	193	41		41					152
TSAWOUT	(974-654)	TOT	517	349	13	362					155
		M	236	177	4	181					55
		F	281	172	9	181					100
TSEYCUm	(974-655)	TDt	116	81	1	82					34
		M	55	41	1	42					13
		F	61	40		40					21
UCHUCKLESAHT	(974-667)	TDt	122	18	1	19					103
		M	56	10	1	11					45
		F	66	8		8					58
UCLUELET	(974-668)	TOT	498	325	2	327					171
		M	256	172	2	174					82
		F	242	153		153					89

REGION 9 - BRITISH COLUMBIA  
RÉGION 9 - COLOMBIE-BRITANNIQUE

RESIDENCE - 1 - DN A RESERVE (DWN BAND) - DANS UNE RÉSERVE (PRDPRE BANDE)  
 CDDE - 2 - DN A RESERVE (DOTHER BAND) - DANS UNE RÉSERVE (AUTRE BANDE)  
 LEGEND - 3 - DN CRDWN LAND (DWN BAND) - SUR UNE TERRE DE LA CDURDNNE (PRDPRE BANDE)  
 - 4 - DN CRDWN LAND (DOTHER BAND) - SUR UNE TERRE DE LA CDURDNNE (AUTRE BANDE)  
 - 5 - DN CRDWN LAND (ND BAND) - SUR UNE TERRE DE LA CDURDNNE (AUCUNE BANDE)  
 - 6 - OFF RESERVE - HDRS D'UNE RÉSERVE

VANCOUVER ISLAND DISTRICT

DISTRICT ILE DE VANCOUVER

GROUP GROUPE	GROUP NO. NO. DE GROUPE	SEX SEXE	TOTAL	*** ON-DANS *** *** RESERVE ****		TOTAL 1+2	***** ON CROWN LAND ***** SUR UNE TERRE DE LA COURONNE			TOTAL 3+4+5	OFF-HORS RESERVE 6
				1	2		3	4	5		
GENERAL LIST - LISTE GÉNÉRALE (974-843)		TDT	2								2
		M	2								2
		F									
RESPONSIBILITY CENTRE CENTRE DE RESPONSABILITÉ -----											
VANCOUVER ISLAND DISTRICT		TDT	19,808	10,201	410	10,611			113	113	9,084
		M	9,523	5,216	189	5,405			56	56	4,062
DISTRICT ILE DE VANCOUVER		F	10,285	4,985	221	5,206			57	57	5,022

REGION 9 - BRITISH COLUMBIA  
RÉGION 9 - COLOMBIE-BRITANNIQUE

RESIDENCE - 1 - ON A RESERVE (OWN BANO) - DANS UNE RÉSERVE (PROPRE BANDE)  
CODE - 2 - ON A RESERVE (OTHER BANO) - DANS UNE RÉSERVE (AUTRE BANDE)  
LEGENO - 3 - ON CROWN LAND (OWN BANO) - SUR UNE TERRE DE LA COURONNE (PROPRE BANDE)  
- 4 - ON CROWN LAND (OTHER BANO) - SUR UNE TERRE DE LA COURONNE (AUTRE BANDE)  
- 5 - ON CROWN LAND (NO BANO) - SUR UNE TERRE DE LA COURONNE (AUCUNE BANDE)  
- 6 - OFF RESERVE - HORS D'UNE RÉSERVE

CENTRAL DISTRICT

DISTRICT CENTRAL

GROUP GROUPE	GROUP NO. NO. DE GROUPE	SEX SEXE	TOTAL	*** ON-DANS *** *** RESERVE ****		TOTAL 1+2	***** ON CROWN LAND ***** SUR UNE TERRE DE LA COURONNE			TOTAL 3+4+5	OFF-HORS RESERVE 6
				1	2		3	4	5		
ADAMS LAKE	(981-684)	TOT	540	354	10	364					176
		M	272	188	6	194					78
		F	268	166	4	170					98
ASHCROFT	(981-685)	TOT	174	40	4	44					130
		M	82	22	2	24					58
		F	92	18	2	20					72
BONAPARTE	(981-686)	TOT	597	207	17	224					373
		M	275	101	8	109					166
		F	322	106	9	115					207
BOOTHROYD	(981-700)	TOT	241	81	22	103					138
		M	123	45	11	56					67
		F	118	36	11	47					71
BOSTON BAR	(981-701)	TOT	176	64	2	66					110
		M	89	33	1	34					55
		F	87	31	1	32					55
CANOE CREEK	(981-723)	TOT	512	193	25	218					294
		M	283	114	14	128					155
		F	229	79	11	90					139
COLDWATER	(981-693)	TOT	573	363	4	367					206
		M	269	179	2	181					88
		F	304	184	2	186					118
COLUMBIA LAKE	(981-604)	TOT	193	109	27	136					57
		M	97	61	13	74					23
		F	96	48	14	62					34
COOK'S FERRY	(981-694)	TOT	259	75	28	103					156
		M	123	38	15	53					70
		F	136	37	13	50					86
HIGH BAR	(981-703)	TOT	40	2		2					38
		M	18								18
		F	22	2		2					20
KAMLOOPS	(981-688)	TOT	776	458	46	504					272
		M	363	225	23	248					115
		F	413	233	23	256					157
KANAKA BAR	(981-704)	TOT	144	34	9	43					101
		M	75	16	3	19					56
		F	69	18	6	24					45

REGION 9 - BRITISH COLUMBIA  
RÉGION 9 - COLOMBIE-BRITANNIQUE

RESIDENCE - 1 - ON A RESERVE (DWN BANO) - DANS UNE RÉSERVE (PROPRE BANDE)  
 CDDE - 2 - DN A RESERVE (D'THER BAND) - DANS UNE RÉSERVE (AUTRE BANDE)  
 LEGENO - 3 - ON CROWN LAND (OWN BANO) - SUR UNE TERRE DE LA COURONNE (PROPRE BANDE)  
 - 4 - DN CROWN LAND (D'THER BANO) - SUR UNE TERRE DE LA COURONNE (AUTRE BANDE)  
 - 5 - ON CROWN LAND (NO BANO) - SUR UNE TERRE DE LA COURONNE (AUCUNE BANDE)  
 - 6 - OFF RESERVE - HORS D'UNE RÉSERVE

CENTRAL DISTRICT

DISTRICT CENTRAL

GROUP GROUPE	GROUP NO. NO. DE GROUPE	SEX SEXE	TOTAL	*** ON-DANS *** *** RESERVE ****		TOTAL 1+2	***** ON CROWN LAND ***** SUR UNE TERRE DE LA COURONNE			TOTAL 3+4+5	OFF-HORS RESERVE 6
				1	2		3	4	5		
LITTLE SHUSWAP LAKE (981-689)		TOT	251	153	20	173					78
		M	144	90	10	100					44
		F	107	63	10	73					34
LOWER KOOTENAY (981-606)		TOT	156	77	10	87					69
		M	76	42	5	47					29
		F	80	35	5	40					40
LOWER NICOLA (981-695)		TOT	725	463	26	489			1	1	235
		M	355	232	10	242			1	1	112
		F	370	231	16	247					123
LOWER SIMILKAMEEN (981-598)		TOT	312	274	7	281					31
		M	141	127	5	132					9
		F	171	147	2	149					22
LYTTON (981-705)		TOT	1,470	705	90	795					675
		M	748	394	49	443					305
		F	722	311	41	352					370
NESKONLITH (981-690)		TOT	469	219	28	247					222
		M	236	112	14	126					110
		F	233	107	14	121					112
NICOMEN (981-696)		TOT	83	49	2	51					32
		M	41	25		25					16
		F	42	24	2	26					16
NOOAITCH (981-699)		TOT	164	115	6	121					43
		M	82	63	2	65					17
		F	82	52	4	56					26
NORTH THOMPSON (981-691)		TOT	487	216	13	229					258
		M	241	127	7	134					107
		F	246	89	6	95					151
OKANAGAN (981-616)		TOT	1,360	673	17	690					670
		M	643	361	7	368					275
		F	717	312	10	322					395
OREGON JACK CREEK (981-692)		TOT	49	11		11					38
		M	23	7		7					16
		F	26	4		4					22
OSOYOOS (981-596)		TOT	312	220	29	249					63
		M	171	131	17	148					23
		F	141	89	12	101					40

REGION 9 - BRITISH COLUMBIA  
RÉGION 9 - COLOMBIE-BRITANNIQUE

RESIDENCE - 1 - ON A RESERVE (OWN BANO) - DANS UNE RÉSERVE (PROPRE BANOE)  
 CDDE - 2 - DN A RESERVE (D'THER BAND) - DANS UNE RÉSERVE (AUTRE BANDE)  
 LEGENO - 3 - ON CROWN LAND (OWN BANO) - SUR UNE TERRE DE LA COURONNE (PROPRE BANOE)  
 - 4 - DN CRDWN LAND (D'THER BANO) - SUR UNE TERRE DE LA COURONNE (AUTRE BANDE)  
 - 5 - ON CROWN LAND (NO BANO) - SUR UNE TERRE DE LA COURONNE (AUCUNE BANOE)  
 - 6 - OFF RESERVE - HORS O'UNE RÉSERVE

CENTRAL DISTRICT

DISTRICT CENTRAL

GROUP GROUPE	GROUP NO. NO. DE GROUPE	SEX SEXE	TOTAL	*** ON-DANS *** *** RESERVE ****		TOTAL 1+2	***** ON CROWN LAND ***** SUR UNE TERRE DE LA COURONNE			TOTAL 3+4+5	OFF-HORS RESERVE 6
				1	2		3	4	5		
PENTICTON	(981-597)	TOT	668	393	38	431					237
		M	319	195	20	215					104
		F	349	198	18	216					133
SHACKAN	(981-698)	TOT	113	69	6	75					38
		M	58	38	3	41					17
		F	55	31	3	34					21
SHUSWAP	(981-605)	TOT	204	113	20	133					71
		M	96	53	6	59					37
		F	108	60	14	74					34
SISKA	(981-706)	TOT	225	77	20	97					128
		M	108	35	14	49					59
		F	117	42	6	48					69
SKEETCHESTN	(981-687)	TOT	357	114	13	127					230
		M	176	60	10	70					106
		F	181	54	3	57					124
SKUPPAH	(981-707)	TOT	52	39	1	40					12
		M	27	23	1	24					3
		F	25	16		16					9
SPALLUMCHEEN	(981-600)	TOT	558	303	17	320					238
		M	273	162	6	168					105
		F	285	141	11	152					133
SPUZZUM	(981-708)	TOT	152	37		37					115
		M	75	20		20					55
		F	77	17		17					60
ST. MARY'S	(981-602)	TOT	227	160	3	163					64
		M	113	85	1	86					27
		F	114	75	2	77					37
TOBACCO PLAINS	(981-603)	TOT	134	87	8	95					39
		M	75	48	6	54					21
		F	59	39	2	41					18
UPPER NICOLA	(981-697)	TOT	704	423	25	448					256
		M	354	229	14	243					111
		F	350	194	11	205					145
UPPER SIMILKAMEEN	(981-599)	TOT	40	40		40					
		M	17	17		17					
		F	23	23		23					

REGION 9 - BRITISH COLUMBIA  
RÉGION 9 - COLOMBIE-BRITANNIQUE

RESIDENCE - 1 - ON A RESERVE (OWN BAND) - DANS UNE RÉSERVE (PROPRE BANDE)  
 CDDE - 2 - ON A RESERVE (OTHER BAND) - DANS UNE RÉSERVE (AUTRE BANDE)  
 LEGEND - 3 - ON CROWN LAND (DWN BAND) - SUR UNE TERRE DE LA COURONNE (PROPRE BANDE)  
 - 4 - ON CROWN LAND (OTHER BAND) - SUR UNE TERRE DE LA COURONNE (AUTRE BANDE)  
 - 5 - ON CROWN LAND (NO BAND) - SUR UNE TERRE DE LA COURONNE (AUCUNE BANDE)  
 - 6 - OFF RESERVE - HORS D'UNE RÉSERVE

CENTRAL DISTRICT  
DISTRICT CENTRAL

GROUP GROUPE	GROUP NO. NO. DE GROUPE	SEX SEXE	TOTAL	*** ON-DANS *** *** RESERVE ***		TOTAL 1+2	***** ON CROWN LAND ***** SUR UNE TERRE DE LA COURONNE			TOTAL 3+4+5	OFF-HOURS RESERVE 6
				1	2		3	4	5		
WESTBANK	(981-601)	TOT	447	235	18	253					194
		M	231	134	6	140					91
		F	216	101	12	113					103
WHISPERING PINES	(981-702)	TOT	101	56		56					45
		M	56	27		27					29
		F	45	29		29					16
WILLIAMS LAKE	(981-719)	TOT	362	223	11	234					128
		M	170	112	8	120					50
		F	192	111	3	114					78
RESPONSIBILITY CENTRE CENTRE DE RESPONSABILITÉ											
-----											
CENTRAL DISTRICT		TOT	14,407	7,524	622	8,146			1	1	6,260
		M	7,118	3,971	319	4,290			1	1	2,827
DISTRICT CENTRAL		F	7,289	3,553	303	3,856					3,433

REGION 9 - BRITISH COLUMBIA  
RÉGION 9 - COLOMBIE-BRITANNIQUE

PRINCE GEORGE DISTRICT

DISTRICT PRINCE GEORGE

RESIDENCE - 1 - DN A RESERVE (DWN BAND) - DANS UNE RÉSERVE (PROPRE BANDE)  
 COOE - 2 - ON A RESERVE (OTHER BANO) - OANS UNE RÉSERVE (AUTRE BANOE)  
 LEGEND - 3 - ON CROWN LAND (DWN BANO) - SUR UNE TERRE DE LA COURDNNE (PROPRE BANOE)  
 - 4 - ON CRDWN LAND (OTHER BANO) - SUR UNE TERRE DE LA COURONNE (AUTRE BANDE)  
 - 5 - ON CROWN LAND (NO BANO) - SUR UNE TERRE OE LA COURONNE (AUCUNE BANOE)  
 - 6 - OFF RESERVE - HORS O'UNE RÉSERVE

GROUP GROUPE	GROUP NO. NO DE GROUPE	SEX SEXE	TOTAL	*** ON-DANS **** *** RESERVE ****		TOTAL 1+2	***** ON CROWN LAND ***** SUR UNE TERRE DE LA COURONNE			TOTAL 3+4+5	OFF-HORS RESERVE 6
				1	2		3	4	5		
ALEXANDRIA	(985-709)	TOT	133	57		57					76
		M	74	37		37					37
		F	59	20		20					39
ALEXIS CREEK	(985-710)	TOT	495	340	22	362	1			1	132
		M	230	159	9	168					62
		F	265	181	13	194	1			1	70
ALKALI LAKE	(985-711)	TOT	559	339	30	369					190
		M	281	180	11	191					90
		F	278	159	19	178					100
ANAHAM	(985-712)	TDT	1,074	588	81	669					405
		M	515	311	35	346					169
		F	559	277	46	323					236
BLUEBERRY RIVER	(985-547)	TOT	240	130	13	143					97
		M	121	73	4	77					44
		F	119	57	9	66					53
BROMAN LAKE	(985-725)	TDT	138	55		55					83
		M	66	29		29					37
		F	72	26		26					46
BURNS LAKE	(985-619)	TDT	73	26	1	27					46
		M	41	17	1	18					23
		F	32	9		9					23
CANIM LAKE	(985-713)	TDT	472	340	37	377					95
		M	228	175	12	187					41
		F	244	165	25	190					54
CHESLATTA CARRIER NATION (985-620)	(985-620)	TOT	206	86	4	90					116
		M	90	49	1	50					40
		F	116	37	3	40					76
DOIG RIVER	(985-548)	TDT	188	99	2	101					87
		M	98	60		60					38
		F	90	39	2	41					49
FORT NELSON	(985-543)	TDT	537	322	4	326					211
		M	245	163	2	165					80
		F	292	159	2	161					131
FORT WARE	(985-610)	TOT	306	216	6	222					84
		M	149	105	4	109					40
		F	157	111	2	113					44



REGION 9 - BRITISH COLUMBIA  
RÉGION 9 - COLOMBIE-BRITANNIQUE

RESIDENCE - 1 - DN A RESERVE (OWN BAND) - DANS UNE RÉSERVE (PRDPRE BANDE)  
CODE - 2 - DN A RESERVE (D'THER BANO) - DANS UNE RÉSERVE (AUTRE BANDE)  
LEGENO - 3 - DN CROWN LAND (OWN BANO) - SUR UNE TERRE DE LA CDURONNE (PRDPRE BANDE)  
- 4 - DN CRDWN LAND (D'THER BAND) - SUR UNE TERRE DE LA CDURONNE (AUTRE BANDE)  
- 5 - ON CROWN LAND (ND BANO) - SUR UNE TERRE DE LA COURONNE (AUCUNE BANDE)  
- 6 - OFF RESERVE - HDRS D'UNE RÉSERVE

PRINCE GEORGE DISTRICT

DISTRICT PRINCE GEORGE

GROUP GROUPE	GROUP NO. NO. DE GROUPE	SEX SEXE	TOTAL	*** ON-DANS *** *** RESERVE ****		TOTAL 1+2	***** ON CROWN LAND ***** SUR UNE TERRE DE LA COURONNE			TOTAL 3+4+5	OFF-HORS RESERVE 6
				1	2		3	4	5		
HALFWAY RIVER	(985-546)	TDT	184	146	4	150					34
		M	99	82	2	84					15
		F	85	64	2	66					19
KLUSKUS	(985-721)	TOT	142	62	31	93					49
		M	68	33	16	49					19
		F	74	29	15	44					30
LAKE BABINE	(985-607)	TDT	1,564	1,044	11	1,055					509
		M	767	529	7	536					231
		F	797	515	4	519					278
LHEIT LIT'EN NATION	(985-611)	TDT	205	34	5	39					166
		M	105	22	3	25					80
		F	100	12	2	14					86
MCLEOD LAKE	(985-618)	TOT	336	136	8	144		1		1	191
		M	160	79	4	83					77
		F	176	57	4	61		1		1	114
NADLEH WHUTEN	(985-612)	TOT	325	187	4	191					134
		M	182	108	1	109					73
		F	143	79	3	82					61
NAK'AZDLI	(985-614)	TDT	1,253	646	18	664					589
		M	630	361	7	368					262
		F	623	285	11	296					327
NAZKO	(985-720)	TOT	255	225	1	226					29
		M	122	109		109					13
		F	133	116	1	117					16
NEMIAH VALLEY	(985-714)	TOT	341	254	19	273					68
		M	151	119	8	127					24
		F	190	135	11	146					44
PROPHET RIVER	(985-544)	TDT	150	96	1	97			1	1	52
		M	73	48		48					25
		F	77	48	1	49			1	1	27
RED BLUFF	(985-715)	TDT	100	53		53					47
		M	40	24		24					16
		F	60	29		29					31
SAULTEAU	(985-542)	TOT	564	270	1	271					293
		M	262	136	1	137					125
		F	302	134		134					168

REGION 9 - BRITISH COLUMBIA  
RÉGION 9 - COLOMBIE-BRITANNIQUE

RESIDENCE - 1 - ON A RESERVE (OWN BANO) - DANS UNE RÉSERVE (PROPRE BANDE)  
 CODE - 2 - ON A RESERVE (OTHER BANO) - DANS UNE RÉSERVE (AUTRE BANDE)  
 LEGEND - 3 - ON CROWN LAND (OWN BANO) - SUR UNE TERRE DE LA COURONNE (PROPRE BANDE)  
 - 4 - ON CROWN LAND (OTHER BANO) - SUR UNE TERRE DE LA COURONNE (AUTRE BANDE)  
 - 5 - ON CROWN LAND (NO BANO) - SUR UNE TERRE DE LA COURONNE (AUCUNE BANDE)  
 - 6 - OFF RESERVE - HORS D'UNE RÉSERVE

PRINCE GEORGE DISTRICT

DISTRICT PRINCE GEORGE

GROUP GROUPE	GROUP NO. NO. DE GROUPE	SEX SEXE	TOTAL	*** ON-DANS *** *** RESERVE ****		TOTAL 1+2	**** ON CROWN LAND **** SUR UNE TERRE DE LA COURONNE			TOTAL 3+4+5	OFF-HORS RESERVE 6
				1	2		3	4	5		
SODA CREEK	(985-716)	TOT	267	137	11	148					119
		M	131	80	7	87					44
		F	136	57	4	61					75
STELLAQUO	(985-613)	TOT	282	166	1	167					115
		M	132	92		92					40
		F	150	74	1	75					75
STONE	(985-717)	TOT	255	163		163					92
		M	125	90		90					35
		F	130	73		73					57
STONY CREEK	(985-615)	TOT	692	428	2	430					262
		M	320	223	1	224					96
		F	372	205	1	206					166
TAKLA LAKE	(985-608)	TOT	471	238	1	239					232
		M	216	118	1	119					97
		F	255	120		120					135
TL'AZT'EN NATIONS	(985-617)	TOT	1,269	897	17	914					355
		M	643	474	9	483					160
		F	626	423	8	431					195
TOOSEY	(985-718)	TOT	190	94	6	100					90
		M	90	42	5	47					43
		F	100	52	1	53					47
TSAY KEH DENE	(985-609)	TOT	273		17	17	186			186	70
		M	136		9	9	100			100	27
		F	137		8	8	86			86	43
ULKATCHO	(985-722)	TOT	639	492	21	513					126
		M	315	245	11	256					59
		F	324	247	10	257					67
WEST MOBERLY	(985-545)	TOT	96	60		60					36
		M	46	31		31					15
		F	50	29		29					21
RESPONSIBILITY CENTRE CENTRE DE RESPONSABILITÉ											
-----											
PRINCE GEORGE DISTRICT		TOT	14,274	8,426	379	8,805	187	1	1	189	5,280
DISTRICT PRINCE GEORGE		M	6,951	4,403	171	4,574	100			100	2,277
		F	7,323	4,023	208	4,231	87	1	1	89	3,003

REGION 9 - BRITISH COLUMBIA  
RÉGION 9 - COLOMBIE-BRITANNIQUE

RESIDENCE - 1 - ON A RESERVE (OWN BANO) - DANS UNE RÉSERVE (PROPRE BANOE)  
 COOE - 2 - ON A RESERVE (OTHER BANO) - DANS UNE RÉSERVE (AUTRE BANOE)  
 LEGEND - 3 - ON CROWN LAND (OWN BANO) - SUR UNE TERRE DE LA COURONNE (PROPRE BANOE)  
 - 4 - ON CROWN LAND (OTHER BANO) - SUR UNE TERRE DE LA COURONNE (AUTRE BANOE)  
 - 5 - ON CROWN LAND (NO BANO) - SUR UNE TERRE DE LA COURONNE (AUCUNE BANOE)  
 - 6 - OFF RESERVE - HORS O'UNE RÉSERVE

NORTHWEST DISTRICT

DISTRICT NORTHWEST

GROUP GROUPE	GROUP NO. NO. DE GROUPE	SEX SEXE	TOTAL	*** ON-DANS *** *** RESERVE ****		TOTAL 1+2	***** ON CROWN LAND ***** SUR UNE TERRE DE LA COURONNE			TOTAL 3+4+5	OFF-HORS RESERVE 6
				1	2		3	4	5		
GITANMAAX	(986-531)	TOT	1,543	558	33	591					952
		M	774	279	20	299					475
		F	769	279	13	292					477
GITANYOW	(986-537)	TOT	556	330	19	349					207
		M	289	182	10	192					97
		F	267	148	9	157					110
GITLAKDAMIX	(986-677)	TOT	1,402	664	26	690					712
		M	691	337	11	348					343
		F	711	327	15	342					369
GITSEGUCLA	(986-535)	TOT	686	443	13	456					230
		M	356	248	7	255					101
		F	330	195	6	201					129
GITWANGAK	(986-536)	TOT	857	424	11	435					422
		M	427	236	6	242					185
		F	430	188	5	193					237
GITWINKSIHLKW	(986-679)	TOT	313	185	15	200					113
		M	148	97	8	105					43
		F	165	88	7	95					70
GLEN VOWELL	(986-533)	TOT	297	151	8	159					138
		M	172	90	5	95					77
		F	125	61	3	64					61
HAGWILGET	(986-534)	TOT	547	195	16	211					336
		M	273	103	8	111					162
		F	274	92	8	100					174
HARTLEY BAY	(986-675)	TOT	588	165	14	179					409
		M	291	87	9	96					195
		F	297	78	5	83					214
ISKUT	(986-683)	TOT	466	269	3	272					194
		M	234	147	3	150					84
		F	232	122		122					110
KINCOLITH	(986-671)	TOT	1,519	320	30	350					1,169
		M	769	185	18	203					566
		F	750	135	12	147					603
KISPIOX	(986-532)	TOT	1,116	485	61	546					570
		M	534	255	26	281					253
		F	582	230	35	265					317

REGION 9 - BRITISH COLUMBIA  
RÉGION 9 - COLOMBIE-BRITANNIQUE

RESIDENCE - 1 - ON A RESERVE (OWN BANO) - OANS UNE RÉSERVE (PROPRE BANOE)  
 CDDE - 2 - DN A RESERVE (DOTHER BAND) - DANS UNE RÉSERVE (AUTRE BANOE)  
 LEGENO - 3 - DN CROWN LAND (DWN BANO) - SUR UNE TERRE DE LA COURONNE (PRDPRE BANDE)  
 - 4 - DN CRDWN LAND (DOTHER BAND) - SUR UNE TERRE DE LA COURDNNE (AUTRE BANDE)  
 - 5 - DN CRDWN LAND (ND BAND) - SUR UNE TERRE DE LA CDURDNE (AUCUNE BANDE)  
 - 6 - DFF RESERVE - HDRS D'UNE RÉSERVE

NORTHWEST DISTRICT

DISTRICT NORTHWEST

GROUP GROUPE	GROUP NO. NO. DE GROUPE	SEX SEXE	TOTAL	*** ON-DANS *** *** RESERVE ****		TOTAL 1+2	***** ON CROWN LAND ***** SUR UNE TERRE DE LA COURONNE			TOTAL 3+4+5	OFF-HORS RESERVE 6
				1	2		3	4	5		
KITAMAAT	(986-676)	TOT	1,285	587	11	598					687
		M	641	325	4	329					312
		F	644	262	7	269					375
KITKATLA	(986-672)	TOT	1,270	397		397					873
		M	608	193		193					415
		F	662	204		204					458
KITSELAS	(986-680)	TDT	359	89	4	93					266
		M	162	45	1	46					116
		F	197	44	3	47					150
KITSUMKALUM	(986-681)	TDT	526	199	4	203					323
		M	263	105	3	108					155
		F	263	94	1	95					168
LAKALZAP	(986-678)	TOT	1,252	517	11	528					724
		M	649	292	7	299					350
		F	603	225	4	229					374
LAX KW'ALAAMS	(986-674)	TOT	2,298	1,020	23	1,043					1,255
		M	1,148	531	12	543					605
		F	1,150	489	11	500					650
METLAKATLA	(986-673)	TDT	507	110	6	116					391
		M	235	52	3	55					180
		F	272	58	3	61					211
MORICETOWN	(986-530)	TDT	1,330	574	34	608					722
		M	665	314	14	328					337
		F	665	260	20	280					385
NEE-TAHI-BUHN	(986-726)	TOT	178	61	7	68					110
		M	88	38	1	39					49
		F	90	23	6	29					61
OLD MASSETT VILLAGE COUNCIL (986-669)	(986-669)	TDT	2,103	659	19	678					1,425
		M	1,028	364	6	370					658
		F	1,075	295	13	308					767
SKIDEGATE	(986-670)	TDT	998	446	7	453					545
		M	497	230	5	235					262
		F	501	216	2	218					283
TAHLTAN	(986-682)	TOT	1,241	231	24	255					986
		M	616	124	15	139					477
		F	625	107	9	116					509

REGION 9 - BRITISH COLUMBIA  
RÉGION 9 - COLOMBIE-BRITANNIQUE

RESIDENCE - 1 - DN A RESERVE (OWN BAND) - DANS UNE RÉSERVE (PROPRE BANDE)  
CDOE - 2 - ON A RESERVE (OTHER BAND) - DANS UNE RÉSERVE (AUTRE BANDE)  
LEGEND - 3 - DN CROWN LAND (OWN BAND) - SUR UNE TERRE DE LA COURONNE (PROPRE BANDE)  
- 4 - ON CROWN LAND (OTHER BAND) - SUR UNE TERRE DE LA COURONNE (AUTRE BANDE)  
- 5 - ON CROWN LAND (ND BAND) - SUR UNE TERRE DE LA COURONNE (AUCUNE BANDE)  
- 6 - OFF RESERVE - HORS D'UNE RÉSERVE

NORTHWEST DISTRICT  
DISTRICT NORTHWEST

GROUP GROUPE	GROUP NO. NO. DE GROUPE	SEX SEXE	TOTAL	*** ON-DANS *** *** RESERVE ****		TOTAL 1+2	***** ON CROWN LAND ***** SUR UNE TERRE DE LA COURONNE			TOTAL 3+4+5	OFF-HORS RESERVE 6
				1	2		3	4	5		
GENERAL LIST - LISTE GÉNÉRALE (986-842)		TDT M F	1 1								1 1
RESPONSIBILITY CENTRE CENTRE DE RESPNSABILITÉ -----											
NORTHWEST DISTRICT		TDT	23,238	9,079	399	9,478					13,760
		M	11,559	4,859	202	5,061					6,498
DISTRICT NORTHWEST		F	11,679	4,220	197	4,417					7,262

REGION 9 - BRITISH COLUMBIA  
RÉGION 9 - COLOMBIE-BRITANNIQUE

RESIDENCE - 1 - ON A RESERVE (OWN BANO) - DANS UNE RÉSERVE (PROPRE BANDE)  
CODE - 2 - ON A RESERVE (OTHER BAND) - DANS UNE RÉSERVE (AUTRE BANDE)  
LEGENO - 3 - ON CROWN LAND (OWN BANO) - SUR UNE TERRE DE LA COURONNE (PROPRE BANDE)  
- 4 - ON CROWN LAND (OTHER BAND) - SUR UNE TERRE DE LA COURONNE (AUTRE BANDE)  
- 5 - ON CROWN LAND (NO BAND) - SUR UNE TERRE DE LA COURONNE (AUCUNE BANDE)  
- 6 - OFF RESERVE - HORS D'UNE RÉSERVE

VANCOUVER DISTRICT

DISTRICT VANCOUVER

GROUP GROUPE	GROUP NO. NO. DE GROUPE	SEX SEXE	TOTAL	*** ON-DANS *** *** RESERVE ****		TOTAL 1+2	***** ON CROWN LAND ***** SUR UNE TERRE DE LA COURONNE			TOTAL 3+4+5	OFF-HORS RESERVE 6
				1	2		3	4	5		
AITCHELITZ	(987-558)	TOT	19	18		18					1
		M	9	9		9					
		F	10	9		9					1
ANDERSON LAKE	(987-556)	TOT	212	131	17	148					64
		M	106	79	4	83					23
		F	106	52	13	65					41
BELLA COOLA	(987-539)	TOT	1,111	705	25	730					381
		M	540	361	15	376					164
		F	571	344	10	354					217
BRIDGE RIVER	(987-590)	TOT	297	112	29	141					156
		M	147	56	11	67					80
		F	150	56	18	74					76
BURRARD	(987-549)	TOT	277	172	6	178					99
		M	144	96	1	97					47
		F	133	76	5	81					52
CAYOOSE CREEK	(987-591)	TOT	148	86	1	87					61
		M	76	47		47					29
		F	72	39	1	40					32
CHAWATHIL	(987-583)	TOT	289	179	18	197					92
		M	143	99	9	108					35
		F	146	80	9	89					57
CHEAM	(987-584)	TOT	300	150	7	157					143
		M	141	75	4	79					62
		F	159	75	3	78					81
CHEHALIS	(987-559)	TOT	745	390	11	401					344
		M	370	206	8	214					156
		F	375	184	3	187					188
COQUITLAM	(987-560)	TOT	71	8		8					63
		M	40	4		4					36
		F	31	4		4					27
DOUGLAS	(987-561)	TOT	164	49		49					115
		M	82	29		29					53
		F	82	20		20					62
FOUNTAIN	(987-592)	TOT	699	482	4	486					213
		M	351	239	3	242					109
		F	348	243	1	244					104

REGION 9 - BRITISH COLUMBIA  
RÉGION 9 - COLOMBIE-BRITANNIQUE

RESIDENCE - 1 - ON A RESERVE (DWN BAND) - OANS UNE RÉSERVE (PROPRE BANDE)  
 CDDE - 2 - DN A RESERVE (DOTHER BAND) - OANS UNE RÉSERVE (AUTRE BANDE)  
 LEGENO - 3 - ON CRDWN LAND (DWN BANO) - SUR UNE TERRE OE LA COURONNE (PRDPRE BANDE)  
 - 4 - DN CRDWN LAND (DOTHER BANO) - SUR UNE TERRE DE LA COURDNNE (AUTRE BANO)  
 - 5 - ON CROWN LAND (NO BANO) - SUR UNE TERRE OE LA COURONNE (AUCUNE BANDE)  
 - 6 - DFF RESERVE - HDRS D'UNE RÉSERVE

VANCOUVER DISTRICT  
DISTRICT VANCOUVER

GROUP GROUPE	GROUP NO. NO. DE GROUPE	SEX SEXE	TOTAL	*** ON-DANS *** *** RESERVE ***		TOTAL 1+2	***** ON CROWN LAND ***** SUR UNE TERRE DE LA COURONNE			TOTAL 3+4+5	OFF-HORS RESERVE 6
				1	2		3	4	5		
HEILTSUK	(987-538)	TDT	1,737	1,140	24	1,164					573
		M	865	611	11	622					243
		F	872	529	13	542					330
HOMALCO	(987-552)	TOT	314	116		116					198
		M	174	63		63					111
		F	140	53		53					87
KATZIE	(987-563)	TDT	339	186	2	188					151
		M	155	94	1	95					60
		F	184	92	1	93					91
KITASOO	(987-540)	TDT	421	334	7	341					80
		M	205	165	3	168					37
		F	216	169	4	173					43
KLAHOOSE	(987-553)	TOT	219	36		36					183
		M	104	18		18					86
		F	115	18		18					97
KWAW-KWAW-A-PILT	(987-580)	TDT	32	21	4	25					7
		M	19	11	2	13					6
		F	13	10	2	12					1
LAKAHAHMEN	(987-579)	TOT	254	89	1	90					164
		M	119	42		42					77
		F	135	47	1	48					87
LANGLEY	(987-564)	TOT	124	62		62					62
		M	61	33		33					28
		F	63	29		29					34
LILLOOET	(987-593)	TOT	282	175	5	180					82
		M	137	97	1	98					39
		F	125	78	4	82					43
MATSQUI	(987-565)	TOT	137	75		75					62
		M	63	37		37					26
		F	74	38		38					36
MOUNT CURRIE	(987-557)	TOT	1,453	1,012	9	1,021					432
		M	733	543	3	546					187
		F	720	469	6	475					245
MUSQUEAM	(987-550)	TDT	873	464	33	497					376
		M	399	231	17	248					151
		F	474	233	16	249					225

REGION 9 - BRITISH COLUMBIA  
RÉGION 9 - COLOMBIE-BRITANNIQUE

RESIDENCE - 1 - ON A RESERVE (OWN BANO) - DANS UNE RÉSERVE (PROPRE BANDE)  
CODE - 2 - ON A RESERVE (OTHER BANO) - DANS UNE RÉSERVE (AUTRE BANDE)  
LEGEND - 3 - ON CROWN LAND (OWN BANO) - SUR UNE TERRE DE LA COURONNE (PROPRE BANDE)  
- 4 - ON CROWN LAND (OTHER BANO) - SUR UNE TERRE DE LA COURONNE (AUTRE BANDE)  
- 5 - ON CROWN LAND (NO BANO) - SUR UNE TERRE DE LA COURONNE (AUCUNE BANDE)  
- 6 - OFF RESERVE - HORS D'UNE RÉSERVE

VANCOUVER DISTRICT

DISTRICT VANCOUVER

GROUP GROUPE	GROUP NO. NO. DE GROUPE	SEX SEXE	TOTAL	*** ON-DANS *** *** RESERVE ****		TOTAL 1+2	***** ON CROWN LAND ***** SUR UNE TERRE DE LA COURONNE			TOTAL 3+4+5	OFF-HORS RESERVE 6
				1	2		3	4	5		
NEW WESTMINSTER	(987-566)	TOT	2								2
		M	1								1
		F	1								
OHAMIL	(987-587)	TOT	79	28	1	29					50
		M	52	19	1	20					32
		F	27	9		9					18
OWEEKENO	(987-541)	TOT	198	63	14	77					121
		M	92	35	7	42					50
		F	106	28	7	35					71
PAVILION	(987-594)	TOT	361	250	3	253					108
		M	185	134	1	135					50
		F	176	116	2	118					58
PETERS	(987-586)	TOT	94	42		42					52
		M	48	20		20					28
		F	46	22		22					24
POPKUM	(987-585)	TOT	8	5	2	7					1
		M	7	5	1	6					1
		F	1		1	1					
SAMAHQUAM	(987-567)	TOT	221	12		12					209
		M	111	3		3					108
		F	110	9		9					101
SCOWLITZ	(987-568)	TOT	198	87	6	93					105
		M	107	46	4	50					57
		F	91	41	2	43					48
SEABIRD ISLAND	(987-581)	TOT	549	315	3	318					231
		M	264	164	2	166					98
		F	285	151	1	152					133
SECHELT	(987-551)	TOT	846	461	9	470					376
		M	435	256	7	263					172
		F	411	205	2	207					204
SEMIAHMOO	(987-569)	TOT	59	26		26					33
		M	26	12		12					14
		F	33	14		14					19
SETON LAKE	(987-595)	TOT	488	220	32	252					236
		M	248	125	10	135					113
		F	240	95	22	117					123



REGION 9 - BRITISH COLUMBIA  
RÉGION 9 - COLOMBIE-BRITANNIQUE

RESIDENCE - 1 - ON A RESERVE (OWN BANO) - DANS UNE RÉSERVE (PROPRE BANO)  
 COOE - 2 - ON A RESERVE (OTHER BANO) - DANS UNE RÉSERVE (AUTRE BANO)  
 LEGENO - 3 - ON CROWN LAND (OWN BANO) - SUR UNE TERRE DE LA COURONNE (PROPRE BANO)  
 - 4 - ON CROWN LAND (OTHER BANO) - SUR UNE TERRE DE LA COURONNE (AUTRE BANO)  
 - 5 - ON CROWN LAND (NO BANO) - SUR UNE TERRE DE LA COURONNE (AUCUNE BANO)  
 - 6 - OFF RESERVE - HORS D'UNE RÉSERVE

VANCOUVER DISTRICT

DISTRICT VANCOUVER

GROUP GROUPE	GROUP NO. NO. DE GROUPE	SEX SEXE	TOTAL	*** ON-DANS *** *** RESERVE ***		TOTAL 1+2	***** ON CROWN LAND ***** SUR UNE TERRE DE LA COURONNE			TOTAL 3+4+5	OFF-HORS RESERVE 6
				1	2		3	4	5		
SKAWAHLLOOK	(987-582)	TOT	81	7		7					54
		M	28	3		3					25
		F	33	4		4					29
SKOOKUM CHUCK	(987-562)	TOT	297	25	1	26					271
		M	162	18		18					144
		F	135	7	1	8					127
SKOWKALE	(987-571)	TOT	146	95	7	102					44
		M	74	53	1	54					20
		F	72	42	6	48					24
SKWAH	(987-573)	TOT	351	169	26	195					156
		M	163	89	11	100					63
		F	188	80	15	95					93
SKWAY	(987-570)	TOT	150	21	4	25					125
		M	69	13	2	15					54
		F	81	8	2	10					71
SLIAMMON	(987-554)	TOT	730	547	2	549					181
		M	354	272	1	273					81
		F	376	275	1	276					100
SOOWAHLIE	(987-572)	TOT	236	79	4	83					153
		M	117	47	3	50					67
		F	119	32	1	33					86
SQUAMISH	(987-555)	TOT	2,499	1,610	27	1,637					862
		M	1,170	807	10	817					353
		F	1,329	803	17	820					509
SQUIALA	(987-574)	TOT	109	66	2	68					41
		M	58	42		42					16
		F	51	24	2	26					25
SUMAS	(987-578)	TOT	214	126	10	136					78
		M	95	56	6	62					33
		F	119	70	4	74					45
TSAWASSEN	(987-577)	TOT	156	58		58					98
		M	71	29		29					42
		F	85	29		29					56
TZEACHTEN	(987-575)	TOT	252	123	9	132					120
		M	127	67	1	68					59
		F	125	56	8	64					61

REGION 9 - BRITISH COLUMBIA  
 REGION 9 - COLOMBIE-BRITANNIQUE  
 VANCOUVER DISTRICT  
 DISTRICT VANCOUVER

RESIDENCE - 1 - DN A RESERVE (OWN BAND) - DANS UNE RESERVE (PROPRE BANDE)  
 - 2 - ON A RESERVE (OTHER BANO) - DANS UNE RESERVE (AUTRE BANDE)  
 - 3 - ON CROWN LAND (DWN BANO) - SUR UNE TERRE DE LA COURONNE (PROPRE BANDE)  
 - 4 - ON CRDWN LAND (OTHER BAND) - SUR UNE TERRE DE LA COURONNE (AUTRE BANDE)  
 - 5 - ON CROWN LAND (NO BANO) - SUR UNE TERRE DE LA COURONNE (AUCUNE BANDE)  
 - 6 - OFF RESERVE - HDRS O'UNE RESERVE

GROUP GROUPE	GROUP NO. NO. DE GROUPE	SEX SEXE	TOTAL	*** ON-DANS **** *** RESERVE ****			TOTAL 1+2	***** ON CROWN LAND ***** SUR UNE TERRE DE LA COURONNE					OFF-HORS RESERVE
				1	2	TOTAL 1+2		3	4	5	TOTAL 3+4+5	6	
UNION BAR (987-588)		TOT	78	5		5						71	
		M	42	3	3							39	
		F	34	2	2							32	
YAKWEAKWIOOSE (987-576)		TOT	37	21		21						16	
		M	14	9	9							5	
		F	23	12	12							11	
YALE (987-589)		TDT	110	48		48						62	
		M	50	24	24							26	
		F	60	24	24							36	
GENERAL LIST - LISTE GENERALE (987-848)													
RESPONSIBILITY CENTRE CENTRE DE RESPONSABILITE													
-----													
VANCOUVER DISTRICT DISTRICT VANCOUVER		TDT	19,042	10,701	365	11,066						7,976	
		M	9,364	5,596	161	5,757						3,607	
		F	9,678	5,105	204	5,309						4,369	
REGION REGION		TOT	90,769	45,931	2,175	48,106	187	1	115	303	42,360		
		M	44,515	24,045	1,042	25,087	100		57	157	19,271		
		F	46,254	21,886	1,133	23,019	87	1	58	146	23,089		
9 - BRITISH COLUMBIA - COLOMBIE-BRITANNIQUE													

RESIDENCE - 1 - DN A RESERVE (DWN BAND) - DANS UNE RÉSERVE (PROPRE BANDE)  
 CDDE - 2 - DN A RESERVE (DOTHER BAND) - DANS UNE RÉSERVE (AUTRE BANDE)  
 LEGEND - 3 - DN CRDWN LAND (DWN BAND) - SUR UNE TERRE DE LA CDURDNE (PRDPRE BANDE)  
 - 4 - DN CRDWN LAND (DOTHER BAND) - SUR UNE TERRE DE LA CDURDNE (AUTRE BANDE)  
 - 5 - DN CRDWN LAND (NO BAND) - SUR UNE TERRE DE LA COURDNE (AUCUNE BANDE)  
 - 6 - DFF RESERVE - HDRS D'UNE RÉSERVE

DISTRICT

DISTRICT

ALL REGIONS TOUTES LES RÉGIONS	SEX SEXE	TOTAL	*** ON-DANS *** *** RESERVE ****		TOTAL 1+2	***** ON CROWN LAND ***** SUR UNE TERRE DE LA COURONNE			TOTAL 3+4+5	OFF-HORS RESERVE 6
			1	2		3	4	5		
GRAND TOTAL TOTAL GLOBAL	TDT	533,461	285,077	9,955	295,032	18,054	693	1,884	20,631	217,798
	M	260,944	146,268	4,591	150,859	9,290	371	939	10,600	99,485
	F	272,517	138,809	5,364	144,173	8,764	322	945	10,031	118,313