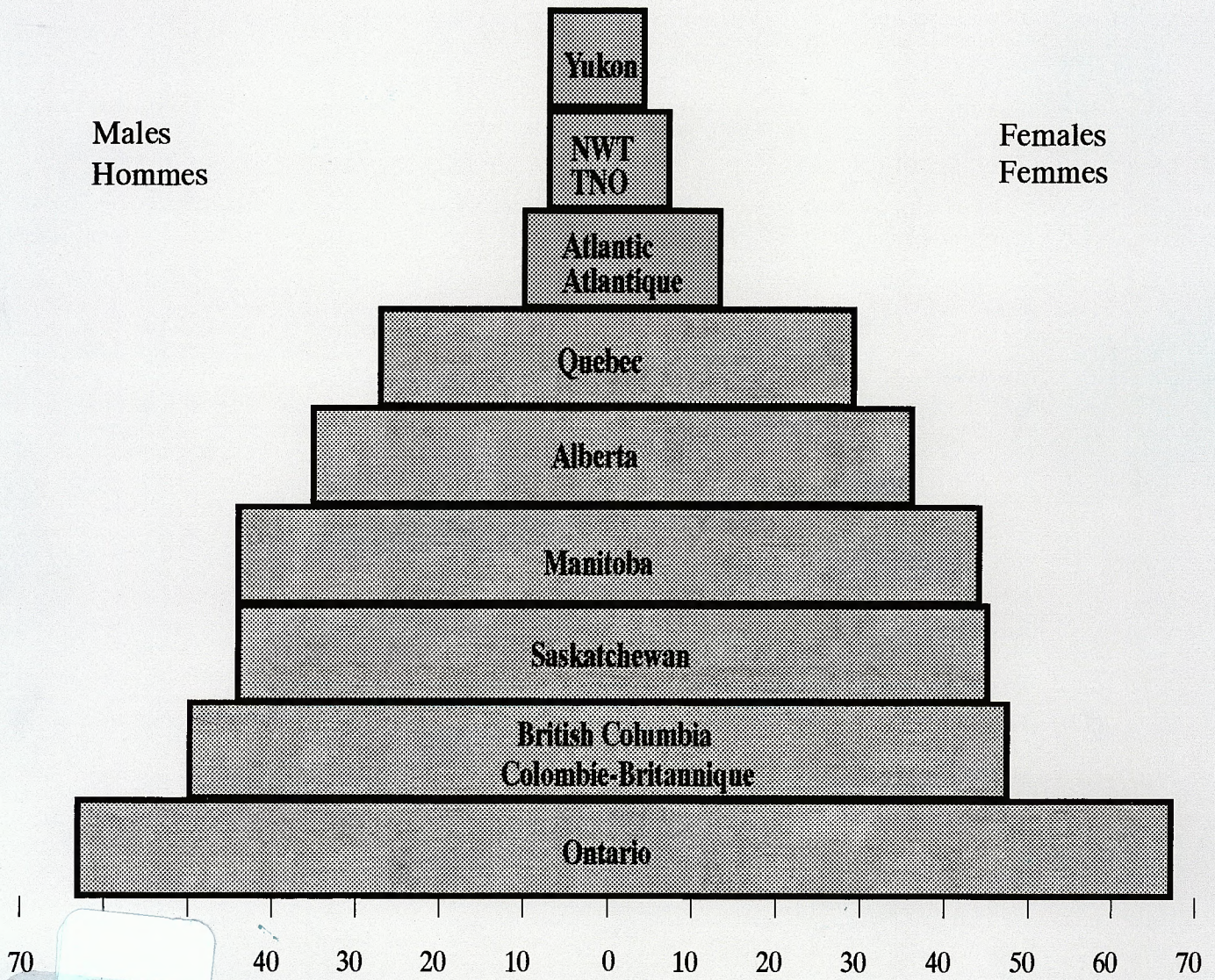




Indian Register Population by Sex and Residence 1994

Population du Registre des Indiens selon le sexe et la résidence 1994




POPULATION IN THOUSANDS - POPULATION EN MILLIERS

E78
.C2
C3352
1994
c.1

Indian Register
Population by Sex
and Residence
1994

Population du
Registre des Indiens
selon le sexe
et la résidence
1994



Registration, Revenues and Band Governance
Indian and Inuit Affairs Program.

Inscription, revenus et administration des bandes
Programme des Affaires indiennes et inuit.

Information Management

Gestion de l'information

Department of Indian Affairs and
Northern Development,
March 1995

Ministère des Affaires indiennes et du
Nord canadien
mars 1995

Published under the authority of the
Honourable Ronald A. Irwin, P.C., M.P.,
Minister of Indian Affairs and
Northern Development
Ottawa, 1994.

Publié avec l'autorisation de
l'honorable Ronald A. Irwin, c.p., député,
ministre des Affaires indiennes
et du Nord canadien
Ottawa, 1994.

QS-3558-000-BB-A1
Catalogue No. R31-3/1994
ISBN 0-662-61687-1

QS-3558-000-BB-AI
N° de catalogue: R31-3/1994
ISBN 0-662-61687-1


© Minister of Public Works and Government
Services Canada

© Ministre des Travaux publics et
Services gouvernementaux Canada

ACKNOWLEDGEMENTS

This publication was prepared by France Bernard under the direction of Angus Dalley, Information Quality and Research Directorate, Information Management Branch with the collaboration of the Indian Registration and Band Lists Directorate, Lands and Trust Services.

Should you require clarification or additional population statistics, please call (819) 953-9999.



RECONNAISSANCES

Cette publication a été préparée par France Bernard selon les directives d'Angus Dalley, de la Direction de la qualité de l'information et de la recherche, Direction générale de la gestion de l'information, en collaboration avec la Direction de l'inscription et des listes de bande, Services fonciers et fiduciaires.

Si vous avez besoin des clarifications ou des statistiques additionnelles sur la population, veuillez communiquer avec le (819) 953-9999.

TABLE OF CONTENTS

TABLE DES MATIÈRES

Introduction	v
Definitions of Types of Residences Définitions des types de résidence	vi
What The User Should Know About These Data Ce que vous devez savoir au sujet de ces données	viii
Administrative Changes: Indian Register 1994 Modifications administratives: Registre des Indiens 1994	xii
<u>Summary Statistics - Statistiques sommaires</u>	
Indian Register Population by Region and Type of Residence, December 31, 1994 Population du Registre des Indiens, selon la région et le type de résidence, 31 décembre 1994	xv
The Twenty Largest Bands in Canada, December 31, 1994 Les vingt bandes les plus peuplées au Canada, au 31 décembre 1994	xvi
Registry Groups in Canada by Size, December 31, 1994 Groupes d'enregistrement au Canada, selon la taille, au 31 décembre 1994	xvii
Indian Register Population Total, On- and Off-Reserve by Age and Sex, December 31, 1994 Population totale du Registre des Indiens, dans les réserves et hors des réserves, selon l'âge et le sexe, au 31 décembre 1994	
Canada/All Regions - Canada/Toutes les régions	xviii
Atlantic Region - Région de l'Atlantique	xx
Quebec Region - Région du Québec	xxii
Ontario Region - Région de l'Ontario	xxiv
Manitoba Region - Région du Manitoba	xxvi
Saskatchewan Region - Région de la Saskatchewan	xxviii
Alberta Region - Région de l'Alberta	xxx
British Columbia Region - Région de la Colombie-Britannique	xxxii
Yukon Region - Région du Yukon	xxxiv
Northwest Territories Region - Région des Territoires du Nord-Ouest	xxxvi

Detailed Tables - Tableaux détaillés

Indian Register Population by Sex and Type of Residence by Group, Responsibility
Centre and Region, December 31, 1994

Population du Registre des Indiens, selon le sexe et le type de résidence selon
le groupe, le centre de responsabilité et la région, 31 décembre 1994

Region - Région

All Regions - Toutes les régions	1
Atlantic - Atlantique	2
Quebec - Québec	5
Ontario	10
Manitoba	25
Saskatchewan	31
Alberta	39
British Columbia - Colombie-Britannique	44
Yukon	65
Northwest Territories - Territoires du Nord-Ouest	67

INTRODUCTION

The Department of Indian Affairs and Northern Development (DIAND) is required by the Indian Act to record in the **Indian Register** the names of individuals who are registered under the Act. This publication describes the population of individuals who are registered on December 31, 1994 by presenting the distribution of characteristics such as residence, sex, age, registry group, region, and responsibility centre in a series of summary and detailed tables with accompanying graphics. The population of individuals who are registered is often referred to as the **Indian Register population** or the **population of Registered Indians**.

The data given in this publication may have limitations for certain applications. The section What The User Should Know About These Data gives the information required to assess the appropriateness of the data to a particular application.

The summary tables provide a brief overview of age distribution by gender for each DIAND Region. Other pertinent statistics describing a national overview are also available.

Data are presented in the detailed tables for each registry group. Registry groups are listed in alphabetical order within each responsibility centre. The registry group number is given next to the registry group name.

INTRODUCTION

En vertu de la Loi sur les Indiens, le ministère des Affaires indiennes et du Nord canadien (MAINC) est tenu d'inscrire au **Registre des Indiens** le nom des individus inscrits conformément à la Loi. Cette publication contient des renseignements sur la population inscrite au 31 décembre 1994, à partir de la répartition de caractéristiques comme la résidence, le sexe, l'âge, le groupe d'enregistrement, la région et le centre de responsabilité, à l'aide de graphiques et de tableaux sommaires et détaillés. On distingue souvent les populations inscrites par l'expression **Population du Registre des Indiens** ou **population d'Indiens inscrits**.

Les données de cette publication pourraient avoir une utilité limitée dans certains cas. La nouvelle section Ce que vous devez savoir au sujet de ces données fournit les renseignements requis pour évaluer la pertinence des données dans un cas précis.

Les tableaux statistiques sommaires fournissent un bref aperçu de la distribution selon l'âge et le sexe pour chaque région du MAINC. Des statistiques additionnelles concernant la situation nationale sont également disponibles.

Les données des tableaux détaillés sont présentées par groupe d'enregistrement. Les groupes d'enregistrement sont en ordre alphabétique par centre de responsabilité. Le numéro du groupe d'enregistrement apparaît à côté du nom du groupe.

A **registry group** is an administrative term applied to a group of Indian Register individuals who have membership in a particular Indian band, or, are descendants from members of that band. A **band** is related to only one registry group except in the following two cases: Six Nations of the Grand River Band consists of 13 registry groups and Stoney Band in the Alberta Region consists of 3 registry groups. The registry groups relating to these bands are noted in the detailed tables.

Any administrative changes to the bands or responsibility centres occurring in 1994 appear on page xii and xiii.

The symbols used in the detailed tables (pg.1) under sex are TOT for total population of males and females, M for male population and F for female population.

Full definitions for the types of residence are described below. Abridged definitions and the corresponding code numbers are shown on each page of the statistical report.

DEFINITIONS OF TYPES OF RESIDENCES

(1) On Reserve (Own Band)

Indian Register individuals who are band members or who are descendants from members of a band who are residing on reserves, on Category IA and Category IA-N lands (James Bay), or on Sechelt lands set aside for their band.

(2) On Reserve (Other Band)

Indian Register individuals who are band members or who are descendants from members of a band who are residing on reserves, on Category IA and Category IA-N lands (James Bay), or on Sechelt lands set aside for other bands.

Un **groupe d'enregistrement** est un terme administratif relatif à un groupe d'individus inscrits au Registre des Indiens, membres d'une bande indienne en particulier ou qui en sont les descendants. Une **bande** relève d'un groupe d'enregistrement seulement, sauf dans les deux cas suivants: la bande de "Six-Nations of the Grand River" est constituée de 13 groupes d'enregistrement et la bande de Stoney en Alberta est constituée de 3 groupes d'enregistrement. Les groupes d'enregistrement relatifs à ces bandes sont mentionnés dans des tableaux détaillés.

Toute modification administrative apportée aux bandes et aux centres de responsabilité en 1994 est mentionnée aux pages xii et xiii.

Dans les tableaux détaillés (p.1) sous le sexe, le symbole TOT représente la population entière d'hommes et de femmes, M, la population masculine et F, la population féminine.

Les types de résidence sont précisés ci-dessous. Les descriptions abrégées et les numéros de code appropriés apparaissent sur chaque page du rapport statistique.

DÉFINITIONS DES TYPES DE RÉSIDENCE

1) Dans une réserve (Propre Bande)

Au Registre des Indiens, les membres d'une bande ou leurs descendants qui résident dans des réserves, sur des terres de catégories IA et IA-N (Baie James) ou sur des terres secheltées réservées à leur bande.

2) Dans une réserve (Autre bande)

Au Registre des Indiens, les membres d'une bande ou leurs descendants qui résident dans des réserves, sur des terres de catégories IA et IA-N (Baie James) ou sur des terres secheltées réservées à d'autres bandes.

(3) On Crown Land (Own Band)

Indian Register individuals who are band members or who are descendants from members of a band who are residing on Crown land in a community administered by their band.

(4) On Crown Land (Other Band)

Indian Register individuals who are band members or who are descendants from members of a band who are residing on Crown land in a community administered by other bands.

(5) On Crown Land (No Band)

Indian Register individuals who are band members or who are descendants from members of a band who are residing on Crown land in a community not administered by any specific band.

(6) Off Reserve

Indian Register individuals who are band members or who are descendants from members of a band who are residing neither on reserve nor on Crown land.

3) Sur une terre de la Couronne (Propre bande)

Au Registre des Indiens, les membres d'une bande ou leurs descendants qui résident sur une terre de la Couronne dans une collectivité administrée par leur bande.

4) Sur une terre de la Couronne (Autre bande)

Au Registre des Indiens, les membres d'une bande ou leurs descendants qui résident sur une terre de la Couronne dans une collectivité administrée par d'autres bandes.

5) Sur une terre de la Couronne (Aucune bande)

Au Registre des Indiens, les membres d'une bande ou leurs descendants qui résident sur une terre de la Couronne dans une collectivité qui n'est administrée par aucune bande en particulier.

6) Hors d'une réserve

Au Registre des Indiens, les membres d'une bande ou leurs descendants qui ne résident ni dans une réserve ni sur une terre de la Couronne.

WHAT THE USER SHOULD KNOW ABOUT THESE DATA

DIAND is required by the Indian Act to record in the **Indian Register** the names of individuals who are registered under the Act. The statistics in this publication count the population of individuals who are registered on December 31, 1994. All the data used in this publication originates from the **Indian Registration System** which contains the **Indian Register**.

Statistics compiled from the Indian Registration System may not fully meet the requirements of some statistical activities. The original purpose of the data is not to provide demographic characteristics but to record individual names in accordance with the Indian Act. The following information on the source of these data and on factors which may limit their application will assist the user in determining the extent to which the statistics in this publication may meet identified needs.

Source of The Data

Individuals are considered Registered Indians if their names appear on the Indian Register. Names are added or deleted from the Indian Register based on legal sources of information such as provincial birth or death certificates. The Indian Registration System also carries additional information for each individual. The following are relevant to the statistics in this publication: Date of Birth (used to input the age), Sex, Registry Group, Residence (as **On- and Off-Reserve** or **Crown Land**).

CE QUE VOUS DEVEZ SAVOIR AU SUJET DE CES DONNÉES

En vertu de la Loi sur les Indiens, le MAINC est tenu d'inscrire au **Registre des Indiens** le nom des individus inscrits conformément à la Loi. Les statistiques de cette publication portent sur la population des individus inscrits au 31 décembre 1994. Toutes les données utilisées dans cette publication proviennent du **Système d'inscription des Indiens** qui englobe le **Registre des Indiens**.

Les statistiques compilées à partir des données du Système d'inscription des Indiens pourraient ne pas satisfaire entièrement les exigences de certaines activités statistiques. Au départ, les données n'avaient pas pour objectif de fournir des caractéristiques démographiques, mais d'inscrire les noms individuels en vertu de la Loi sur les Indiens. Les renseignements suivants sur l'origine des données et les facteurs qui peuvent en limiter l'application vous aideront à préciser l'utilité des statistiques de cette publication relativement aux besoins identifiés.

Source des données

Des individus sont considérés comme des Indiens inscrits lorsque leurs noms apparaissent sur le Registre des Indiens. Les noms sont ajoutés au Registre des Indiens ou en sont rayés, à partir de sources légales d'information, par exemple les certificats provinciaux de naissance ou de décès. Le Système d'inscription des Indiens contient aussi des renseignements supplémentaires sur chaque individu. Les données suivantes sont pertinentes aux statistiques de cette publication : date de naissance, sexe, groupe d'enregistrement, résidence (par exemple **Dans les réserves, Hors des réserves** ou sur des **Terres de la Couronne**).

The addition or removal of a name to or from any part of the Indian Register is approved by the Registrar at DIAND Headquarters, Ottawa. Bill C-31 registrants (amendment to the Indian Act in 1985 which restores Indian status to those who had been enfranchised as a result of clauses in the act), first-time registrants, and those transferring from one registry group to another must submit their application to the Registrar. A notable exception to this process is children born to individuals who are already registered. These are submitted through local administrators who are often employees of a band or related organization (such as a tribal council) and approved by staff in DIAND's regional offices. Individuals who are already registered must also submit name changes, death notices and changes in residency to a local administrator.

Possible Limitations of The Data

Statistics in this publication may fall short of the requirements of some statistical activities. Factors which may limit the application of these statistics are:

1. The Indian Register does not include all persons who are entitled to be registered according to the Indian Act. It covers only those who have registered. Infants form a special case of individuals who are entitled to be registered in the year in which they are born but who may not be registered on December 31, 1994. They may not be registered for some time after birth. It is estimated that of all births reported in 1994, 68 percent had actually occurred prior to 1994.

Pour ajouter ou rayer un nom au Registre des Indiens, il faut l'approbation du Registraire à l'administration centrale du MAINC, Ottawa. Les personnes visées par la Loi C-31 (modification à la Loi sur les Indiens en 1985 qui permet aux Indiens de recouvrer leur qualité d'Indien inscrit qu'ils avaient perdue en raison de certaines clauses de la loi), les personnes qui font une demande d'inscription pour la première fois et ceux qui changent de groupe d'enregistrement doivent s'adresser au Registraire. Il n'a toutefois pas à approuver l'inscription des enfants nés de personnes déjà inscrites. Ces demandes sont adressées à l'administrateur local, souvent employé d'une bande ou d'un organisme relié (par exemple, un conseil tribal) et approuvées par le personnel des bureaux régionaux du MAINC. Les individus déjà inscrits doivent aussi s'adresser à un administrateur local pour un changement de nom, un avis de décès et un déménagement.

Limites possibles des données

Les données de cette publication pourraient ne pas satisfaire entièrement les exigences de certaines activités statistiques. Voici les éléments dont il faut tenir compte :

1. Le Registre des Indiens ne contient pas le nom de toutes les personnes ayant le droit d'être inscrites en vertu de la Loi sur les Indiens. Il ne contient que le nom des personnes qui s'inscrivent. Les nouveaux-nés sont un groupe particulier d'individus ayant droit à l'inscription dans l'année dont ils sont nés, mais il est possible qu'ils n'aient pas été inscrits au 31 décembre 1994. Il se peut qu'ils ne soient pas inscrits pendant un certain temps après la naissance. Il est estimé que de toutes les naissances inscrites en 1994, 68 pourcent ont actuellement eu lieu avant 1994.

2. Similarly, the Indian Register may undercount the number of deaths in the population of Registered Indians. Individuals remain on the Indian Register for some time after they are deceased since DIAND is not officially notified. A certificate of death or a confirmation of presumed death is required to remove a name from the Indian Register.
3. Some events may not be reported. Changes in residency are particularly susceptible. This means that some changes such as from **On a Reserve (Own Band) to Off Reserve** may have never been reported. Migration patterns are therefore difficult to determine.
4. There is a reporting lag between the event and updating of the Indian Register. This means that events reported prior to December 31, 1994 may not be reflected on the Indian Register as documented on December 31, 1994.

The following concepts may affect interpretation and utility:

1. Data in the detailed tables are presented by registry group. A **registry group** is an administrative term applied to a group of Indian Register individuals who have membership in a particular Indian band, or, are descendants from members of that band. A **band** is related to only one registry group except in the following two cases: Six Nations of the Grand River band in the Ontario Region consists of 13 registry groups. Stoney band in the Alberta Region consists of 3 registry groups. The registry groups related to these bands are noted in the detailed tables.

2. De la même façon, le Registre des Indiens pourrait sous-estimer le nombre de décès dans la population indienne inscrite. Les noms ne sont pas rayés du Registre puisque le MAINC n'est avisé officiellement des décès que plus tard. Un certificat de décès ou une confirmation de décès présumé est nécessaire pour rayer un nom du Registre des Indiens.
3. Il est possible que certains événements ne soient pas mentionnés, les déménagements en particulier. Il est donc possible que certains changements n'aient jamais été mentionnés, par exemple les Indiens **des réserves (propre bande)** partis vivre **hors des réserves**. Les caractéristiques de migration sont par conséquent difficiles à déterminer.
4. Il y a un décalage entre le moment où un événement est mentionné et la mise à jour du Registre des Indiens. Il est donc possible que certains événements déclarés un peu avant le 31 décembre 1994 ne soient pas inscrits au Registre des Indiens tels que documentés le 31 décembre 1994.

Les points suivants pourraient aussi modifier l'interprétation et l'utilisation :

1. Les données des tableaux détaillés sont présentées par groupe d'enregistrement. Un **groupe d'enregistrement** est un terme administratif relatif à un groupe d'individus inscrits au Registre des Indiens, membres d'une bande indienne en particulier ou qui en sont les descendants. Une **bande** relève d'un groupe d'enregistrement seulement, sauf dans les deux cas suivants : la bande de "Six-Nations of the Grand River" en Ontario est constituée de 13 groupes d'enregistrement. La bande de Stoney en Alberta est constituée de 3 groupes d'enregistrement. Les groupes d'enregistrement relatifs à ces bandes sont mentionnés aux tableaux détaillés.

2. Affiliation of an individual with a particular registry group in the Indian Registration System is based on ancestry and may have little relationship to local band membership rules (bands may choose to have their membership rules legally recognized in accordance with Section 10 of the Indian Act. There are currently 237 bands who have done so). The statistics in this publication report the number of individuals who are registered with a registry group rather than individuals considered to be band members.

3. Counts at the regional level do not identify the specific location of individuals who are recorded as **Off-Reserve**. The counts reflect the number of individuals whose residence is coded as **Off-Reserve** and who are registered with registry groups that are administratively related to a region. This means that individuals counted as off-reserve for a region may not themselves reside in that region.

2. L'affiliation d'un individu à un groupe d'enregistrement en particulier dans le Système d'inscription des Indiens est basée sur la descendance et peut avoir très peu de relations avec les règles d'appartenance de la bande locale (les bandes peuvent choisir de faire reconnaître légalement leurs règles d'appartenance en vertu de l'article 10 de la Loi sur les Indiens. Actuellement, 237 bandes l'ont fait). Les statistiques de cette publication tiennent compte des individus inscrits dans un groupe d'enregistrement plutôt que des individus considérés membres d'une bande.

3. Au niveau régional, les évaluations ne tiennent pas compte du lieu de résidence précis des individus inscrits **Hors des réserves**. Elles mentionnent le nombre d'individus dont la résidence est codée **Hors des réserves** et qui sont inscrits dans un groupe d'enregistrement relevant de la compétence administrative d'une région en particulier. Il est donc possible que des individus dénombrés comme vivant hors des réserves dans une région n'habitent pas cette région.

Administrative Changes: Indian Register 1994
Modifications administratives: Registre des Indiens 1994

1993 Group(s) Affected/
1993 Groupe(s) Visé(s)

1994 Change/
1994 Modification

Northwest Territories Region/ Région des Territoires du Nord-Ouest	
<p>Arctic Red River (753) Fort Simpson (757) Fort Providence (760) Hay River (761) NEW: formerly part of the Hay River Dene Band (761) which continues to exist as a separate band. NOUVEAU: séparation de la bande de Hay River Dene (761) qui continue d'exister comme une bande distincte NEW: formerly part of the Dog Rib Rae Band (765) NOUVEAU: séparation de la bande de Dog Rib Rae (765) qui continue d'exister comme une bande distincte</p> <p>Rae Lakes (773) Lac La Martre (769)</p>	<p><u>Name changed to:/Nouveau nom:</u> Gwicha Gwich'in Liidli Koe First Nation Deh Gah Gotie Dene Council Hay River Dene Ts'Ueh Nda (772), constituted on June 2, 1994.</p> <p>Ts'Ueh Nda (772) a été créée le 2 juin 1994.</p> <p>Rae Lakes (773), constituted on March 3, 1994.</p> <p>Rae Lakes (773) a été créée le 3 mars 1994.</p> <p>Gameti First Nation Wha Ti First Nation</p>
Quebec Region/Région du Québec	
<p>Montagnais des Escoumins Band (086)</p>	<p><u>Name changed to:/Nouveau nom:</u> la bande des Montagnais Essipit</p>

Administrative Changes: Indian Register 1994
Modifications administratives: Registre des Indiens 1994

1993 Group(s) Affected/
1993 Groupe(s) Visé(s)

1994 Change/
1994 Modification

Ontario Region/Région de l'Ontario	
Couchiching (126) Shawanaga (137) Moose Factory (144) Dalles (147) Iskutewisakaygun No. 39 Independent First Nation (154) Nipissing (220) Temagami (222) Summer Beaver (241)	<u>Name changed to:/Nouveau nom:</u> Couchiching First Nation Shawanaga First Nation Moose Cree First Nation Ochiichagwe'babigo'ining First Nation Iskatewizaagegan No. 39 Independent First Nation Nipissing First Nation Temagami First Nation Nibinamik First Nation
Manitoba Region/Région du Manitoba	
Cross Lake (276) Crane River (279) Valley River (292) God's Lake (296) York Factory (304) Moose Lake (312) Thompson District (578)/District Thompson	<u>Name changed to:/Nouveau nom:</u> Cross Lake First Nation O-Chi-Chak-Ko-Sipi First Nation Tootinaowaziibeeng God's Lake First Nation York Factory First Nation Mosakahiken Cree Nation All bands previously under the responsibility of this centre transferred to the Manitoba District (501). Toutes les bandes qui étaient sous la responsabilité de ce centre relèvent maintenant du District du Manitoba (501).

Administrative Changes: Indian Register 1994
Modifications administratives: Registre des Indiens 1994

1993 Group(s) Affected/
1993 Groupe(s) Visé(s)

1994 Change/
1994 Modification

Saskatchewan Region/ Région de la Saskatchewan	
Wahpeton (358) Fishing Lake (390) Makwa Sahgaiehcan (396) Big "C" (401) Turnor Lake (403) Island Lake (397) Buffalo River (398) Pasqua (383)	<u>Name changed to:/Nouveau nom:</u> Wahpeton Dakota Nation Fishing Lake First Nation Makwa Sahgaiehcan First Nation Clearwater River Dene Birch Narrows First Nation Island Lake First Nation Buffalo River Dene Nation Pasqua First Nation #79
Alberta Region/Région de l'Alberta	
Southern Alberta District (722)/District du sud de l'Alberta	All bands previously under the responsibility of this centre transferred to the Alberta District (700) for registration. Toutes les bandes qui étaient sous la responsabilité de ce centre relèvent maintenant du District de l'Alberta (700) pour fin d'inscription.
British Columbia Region/ Région de la Colombie-Britannique	
Langley (564) Yale (589) Westbank (601) Stellaquo (613) Mowachah (630) Nimpkish (631)	<u>Name changed to:/Nouveau nom:</u> Kwantlen First Nation Yale First Nation Westbank First Nation Stellat'en First Nation Mowachah/Muchalaht Namgis First Nation

SUMMARY STATISTICS - STATISTIQUES SOMMAIRES

Indian Register Population by Region and Type of Residence, December 31, 1994
Population du Registre des Indiens selon la région et le type de résidence, au 31 décembre 1994

Region - Région	Number of Bands - Nombre de bandes	Population+ 1+2+3	On Reserve - Dans une réserve				On Crown Land - Sur une terre de la Couronne				Off Reserve - Hors d'une réserve
			Own Band - Propre bande		Other Band - Autre bande		Own Band - Propre bande		No Band - Aucune bande		
			1	2	3	4	5	6	7	8	
Atlantic - Atlantique	31	22,380	14,584	326	14,910	0	0	7	7	7,463	
Quebec - Québec	39	55,848	37,717	552	38,269	1,098	26	5	1,129	16,450	
Ontario*	126	130,149	62,140	1,810	63,950	2,111	77	83	2,271	63,928	
Manitoba	61	88,161	55,833	911	56,744	443	1	1,178	1,622	29,795	
Saskatchewan	70	88,857	42,114	2,946	45,060	1,368	2	168	1,538	42,259	
Alberta*	43	71,297	43,143	1,385	44,528	1,674	70	465	2,209	24,560	
British Columbia - Colombie Britannique	196	96,808	47,517	2,963	50,480	187	4	154	345	45,983	
Yukon	16	6,948	617	49	666	2,720	290	0	3,010	3,272	
Northwest Territories - Territoires du Nord-Ouest	25	13,209	233	3	236	9,476	188	5	9,669	3,304	
CANADA (All Regions - Toutes les régions)	607	573,657	303,898	10,945	314,843	19,077	658	2,065	21,800	237,014	

* Ontario Region includes one band with 13 registry groups and the Alberta Region has one band with 3 registry groups. See pages xi and xvi.

* La région de l'Ontario comprend une bande avec 13 groupes d'enregistrement et la région de l'Alberta une bande avec 3 groupes d'enregistrement. Voir pages xi et xvi.

+Population counts by region include 1,057 Registered Indians who are not associated with a First Nation (General List).

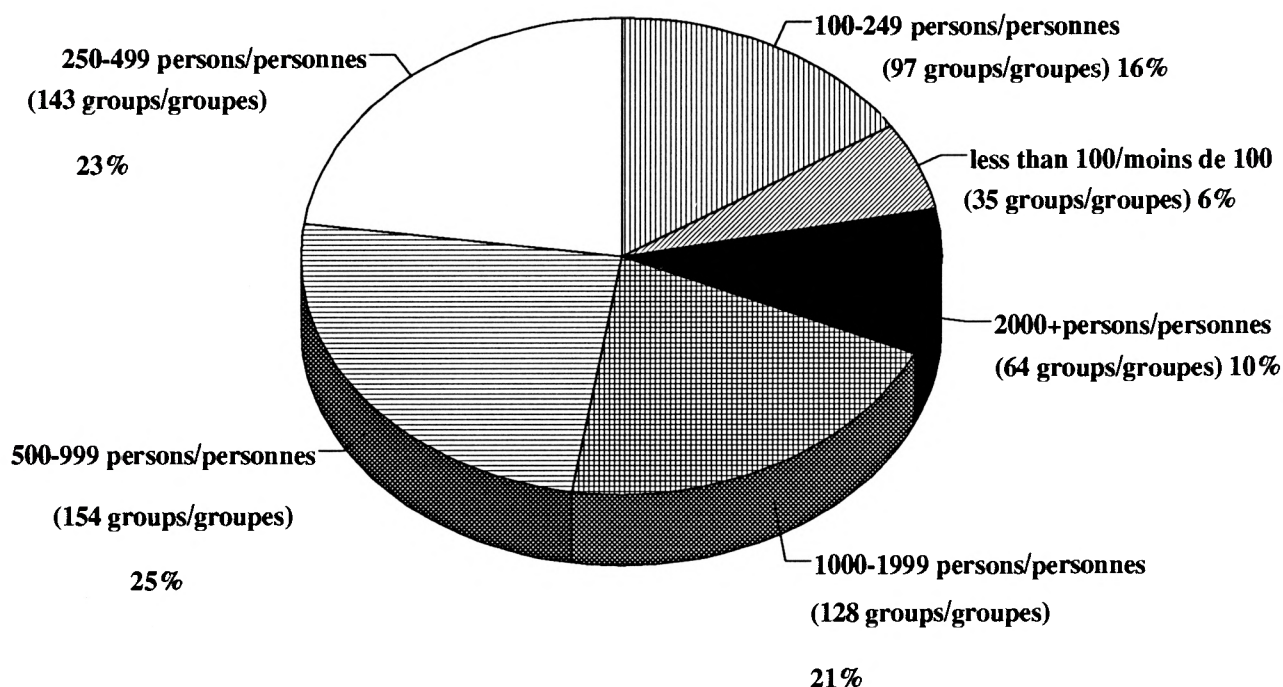
+Les chiffres de population selon la région inclue 1,057 Indiens inscrits qui sont non associés à une Première nation (Liste générale).

The Twenty Largest Bands in Canada, December 31, 1994
Les vingt bandes les plus peuplées au Canada, au 31 décembre 1994

<i>Band/ Bande</i>	<i>Region/Région</i>	<i>Indian Register Population/ Population du Registre des Indiens</i>
Six Nations of the Grand River ¹	Ontario	18,514
Kahnawake	Quebec/Québec	8,111
Mohawks of Akwesasne	Ontario	8,076
Blood	Alberta	7,875
Saddle Lake	Alberta	6,642
Mohawks of the Bay of Quinte	Ontario	6,020
Lac La Ronge	Saskatchewan	5,859
Peguis	Manitoba	5,719
Wiwemikong	Ontario	5,520
Peter Ballantyne	Saskatchewan	5,506
Fort Alexander	Manitoba	4,866
Samson	Alberta	4,748
Cross Lake	Manitoba	4,610
Norway House	Manitoba	4,574
Siksika Nation	Alberta	4,446
Bigstone Cree	Alberta	4,430
Montagnais du Lac St. Jean	Quebec/Québec	4,106
Onyota'a:ka	Ontario	4,105
Sandy Bay	Manitoba	3,737
Stoney Band ²	Alberta	3,274

1. Six Nations of the Grand River Band consists of the following 13 registry groups:
 La bande de Six Nations of the Grand River comprend les treize groupes d'enregistrement suivants:
 The Bay of Quinte Mohawks, Bearfoot Onondaga, Delaware, Konadaha Seneca, Lower Cayuga, Lower Mohawk, Niharonadasa Seneca, Oneida, Onondaga Clear Sky, Tuscarora, Upper Cayuga, Upper Mohawk, Walker Mohawk.
2. Stoney Band consists of the following 3 registry groups:
 La bande de Stoney comprend les trois groupes d'enregistrement suivants:
 Stoney(Chiniki), Stoney(Goodstoney), Stoney Bears paw.

Registry Groups In Canada by Size, December 31, 1994
Groupes d'enregistrement au Canada, selon la taille, au décembre 1994



Total number of registry groups: 621
Nombre total d'enregistrement: 621

Average band membership: 945
Effectif moyen des bandes: 945

Canada

Indian Register Population Total, On- and Off-Reserve by Age and Sex, December 31, 1994

Population totale du Registre des Indiens, dans les réserves et hors des réserves, selon l'âge et le sexe, au 31 décembre 1994

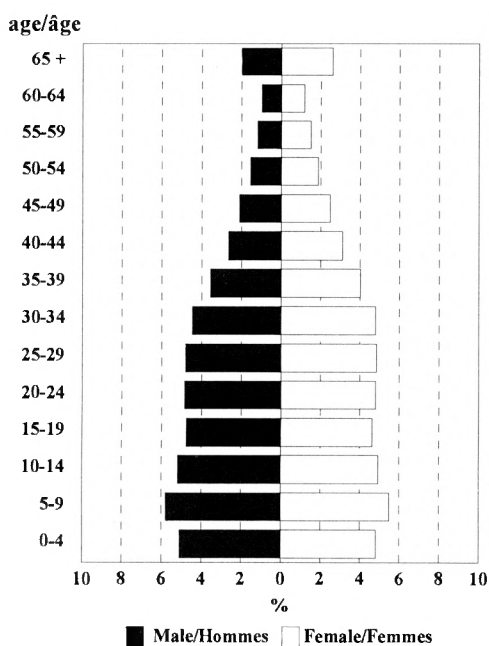
Age/ Âge	On-Reserve/Dans les Réserves				Off-Reserve/Hors des Réserves				Total			
	Male/Hommes		Female/Femmes		Male/Hommes		Female/Femmes		Male/Hommes		Female/Femmes	
	#	%	#	%	#	%	#	%	#	%	#	%
0-4	20,358	6.0	19,204	5.7	8,902	3.8	8,376	3.5	29,260	5.1	27,580	4.8
5-9	21,890	6.5	20,636	6.1	11,309	4.8	10,909	4.6	33,199	5.8	31,545	5.5
10-14	18,838	5.6	18,082	5.4	10,836	4.6	10,297	4.3	29,674	5.2	28,379	4.9
15-19	16,868	5.0	15,978	4.7	10,444	4.4	10,513	4.4	27,312	4.8	26,491	4.6
20-24	16,299	4.8	15,467	4.6	11,520	4.9	12,061	5.1	27,819	4.8	27,528	4.8
25-29	15,552	4.6	14,806	4.4	11,988	5.1	12,965	5.5	27,540	4.8	27,771	4.8
30-34	14,338	4.3	14,075	4.2	11,254	4.7	13,379	5.6	25,592	4.5	27,454	4.8
35-39	11,595	3.4	11,394	3.4	8,785	3.7	11,619	4.9	20,380	3.6	23,013	4.0
40-44	8,800	2.6	8,208	2.4	6,421	2.7	9,607	4.1	15,221	2.7	17,815	3.1
45-49	7,080	2.1	6,348	1.9	4,913	2.1	7,896	3.3	11,993	2.1	14,244	2.5
50-54	5,246	1.6	5,005	1.5	3,624	1.5	5,795	2.4	8,870	1.5	10,800	1.9
55-59	4,231	1.3	4,158	1.2	2,579	1.1	4,448	1.9	6,810	1.2	8,606	1.5
60-64	3,577	1.1	3,278	1.0	2,081	0.9	3,450	1.5	5,658	1.0	6,728	1.2
65 +	7,271	2.2	8,061	2.4	4,143	1.7	6,898	2.9	11,414	2.0	14,959	2.6
Age unstated/ Âge inconnu							2	0.0			2	0.0
Total	171,943	51.1	164,700	48.9	108,799	45.9	128,215	54.1	280,742	48.9	292,915	51.1
Total - both sexes/ deux sexes	336,643				237,014				573,657			

Note: On-reserve includes on-reserve and on crown land (sum of A & B, pg.xv).

Nota: La catégorie "dans les réserves" comprend les Indiens des réserves et ceux qui vivent sur une terre de la Couronne (voir la somme de A & B à la page xv).

Total Indian Register Population (573,657) by Age and Sex, December 31, 1994

Population totale du registre des Indiens (573 657), selon l'âge et le sexe, au 31 décembre 1994



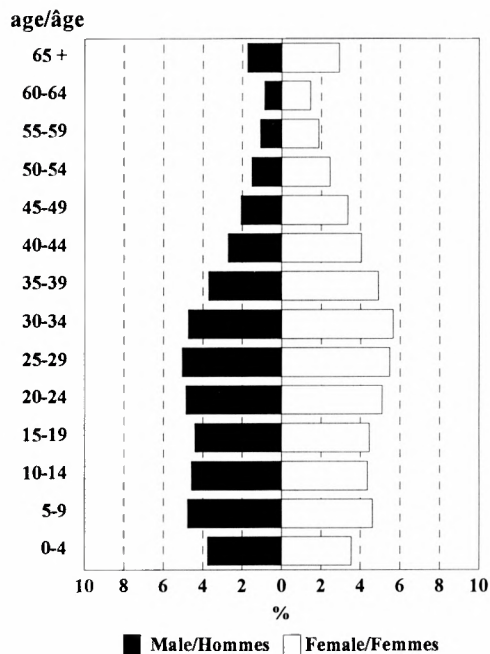
Note: The age-sex graphs show the proportions of the respective population which are in certain age-sex groups. Example: The chart on the left shows that 5.1% of the total population are males and between the ages of 0 and 4.

Nota: Les graphiques présentent les parties de la population relative à chaque groupe selon l'âge et le sexe. Dans le graphique de gauche par exemple, 5,1% de la population est masculine et âgée de 0 à 4 ans.

Canada

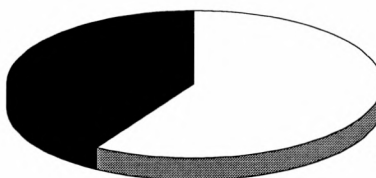
Registered Indian Population, On- and Off-Reserve, by Age and Sex, December 31, 1994

Population des Indiens inscrits, dans les réserves et hors des réserves, selon l'âge et le sexe, au 31 décembre 1994



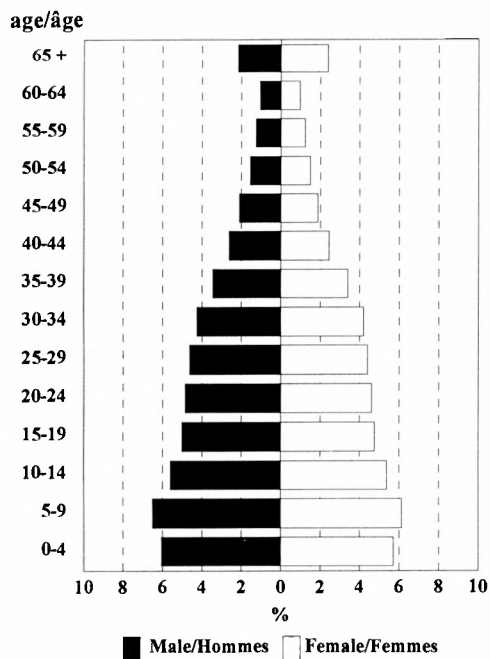
Off-reserve/
Hors des réserves

41% (n=237,014)



59% (n=336,643)

On-reserve/
Dans les réserves



Atlantic Region - Région de l'Atlantique

Indian Register Population Total, On- and Off-Reserve by Age and Sex, December 31, 1994

Population totale du Registre des Indiens, dans les réserves et hors des réserves,

selon l'âge et le sexe, au 31 décembre 1994

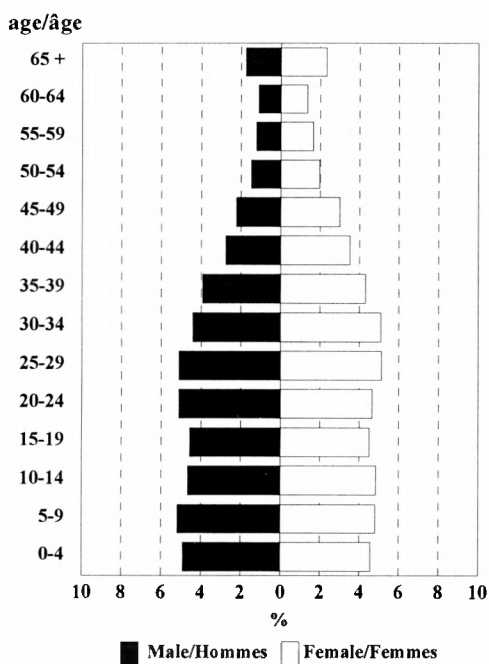
Age/ Âge	On-Reserve/Dans les Réserves				Off-Reserve/Hors des Réserves				Total			
	Male/Hommes		Female/Femmes		Male/Hommes		Female/Femmes		Male/Hommes		Female/Femmes	
	#	%	#	%	#	%	#	%	#	%	#	%
0-4	921	6.2	873	5.9	174	2.3	148	2.0	1,095	4.9	1,021	4.6
5-9	929	6.2	853	5.7	230	3.1	223	3.0	1,159	5.2	1,076	4.8
10-14	760	5.1	777	5.2	283	3.8	303	4.1	1,043	4.7	1,080	4.8
15-19	724	4.9	676	4.5	296	4.0	330	4.4	1,020	4.6	1,006	4.5
20-24	792	5.3	683	4.6	352	4.7	354	4.7	1,144	5.1	1,037	4.6
25-29	733	4.9	755	5.1	410	5.5	390	5.2	1,143	5.1	1,145	5.1
30-34	625	4.2	670	4.5	362	4.9	465	6.2	987	4.4	1,135	5.1
35-39	565	3.8	502	3.4	314	4.2	461	6.2	879	3.9	963	4.3
40-44	403	2.7	416	2.8	214	2.9	370	5.0	617	2.8	786	3.5
45-49	340	2.3	320	2.1	157	2.1	349	4.7	497	2.2	669	3.0
50-54	199	1.3	219	1.5	130	1.7	224	3.0	329	1.5	443	2.0
55-59	176	1.2	193	1.3	96	1.3	175	2.3	272	1.2	368	1.6
60-64	166	1.1	146	1.0	83	1.1	156	2.1	249	1.1	302	1.3
65 +	234	1.6	267	1.8	160	2.1	254	3.4	394	1.8	521	2.3
Age unstated/ Âge inconnu												
Total	7,567	50.7	7,350	49.3	3,261	43.7	4,202	56.3	10,828	48.4	11,552	51.6
Total - both sexes/ deux sexes	14,917				7,463				22,380			

Note: On-reserve includes on-reserve and on crown land (sum of A & B, pg. xv).

Nota: La catégorie "dans les réserves" comprend les Indiens des réserves et ceux qui vivent sur une terre de la Couronne (voir la somme de A & B à la page xv).

Total Indian Register Population (22,380) by Age and Sex, December 31, 1994

Population totale du registre des Indiens (22 380), selon l'âge et le sexe, au 31 décembre 1994



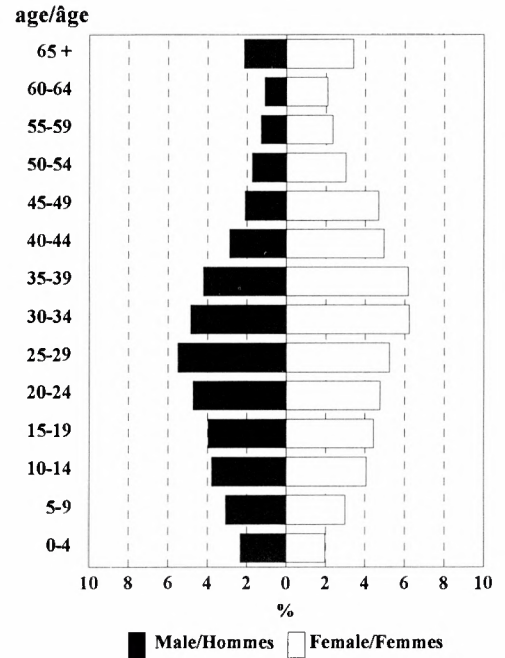
Note: The age-sex graphs show the proportions of the respective population which are in certain age-sex groups. Example: The chart on the left shows that 4.9% of the total population are males and between the ages of 0 and 4.

Nota: Les graphiques présentent les parties de la population relative à chaque groupe selon l'âge et le sexe. Dans le graphique de gauche par exemple, 4,9% de la population est masculine et âgée de 0 à 4 ans.

Atlantic Region - Région de l'Atlantique

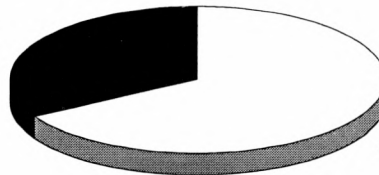
Registered Indian Population, On- and Off-Reserve,
by Age and Sex, December 31, 1994

Population des Indiens inscrits, dans les réserves et hors
des réserves, selon l'âge et le sexe, au 31 décembre 1994

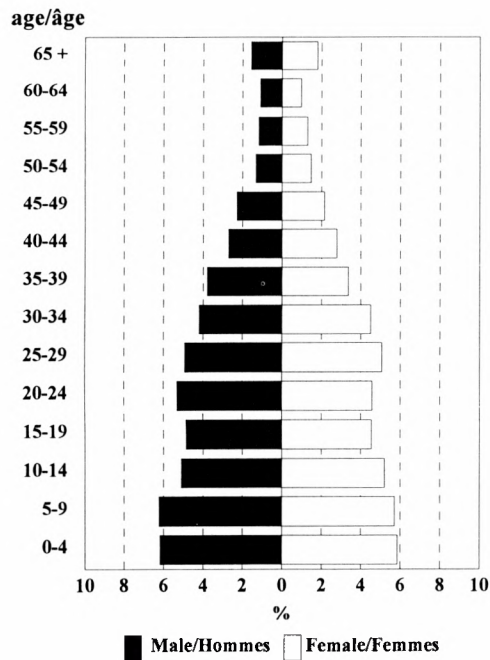


Off-reserve/
Hors des réserves

33% (n=7,463)



On-reserve/
Dans les réserves



Quebec Region - Région du Québec

Indian Register Population Total, On- and Off-Reserve by Age and Sex, December 31, 1994

Population totale du Registre des Indiens, dans les réserves et hors des réserves,
selon l'âge et le sexe, au 31 décembre 1994

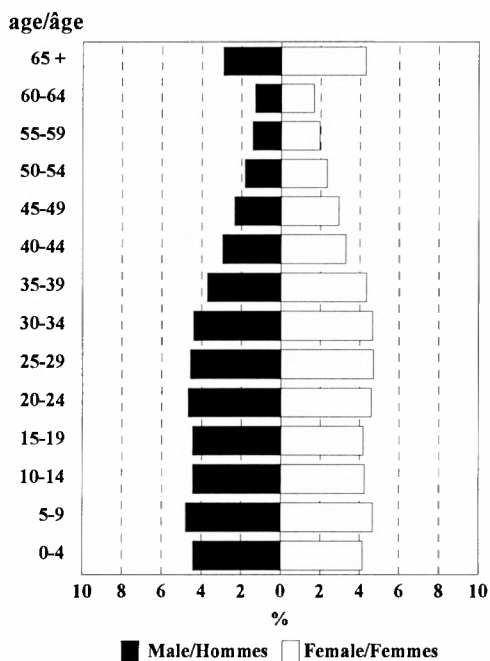
Age/ Âge	On-Reserve/Dans les Réserves				Off-Reserve/Hors des Réserves				Total			
	Male/Hommes		Female/Femmes		Male/Hommes		Female/Femmes		Male/Hommes		Female/Femmes	
	#	%	#	%	#	%	#	%	#	%	#	%
0-4	2,127	5.4	1,990	5.1	339	2.1	327	2.0	2,466	4.4	2,317	4.1
5-9	2,182	5.5	2,106	5.3	481	2.9	498	3.0	2,663	4.8	2,604	4.7
10-14	1,904	4.8	1,821	4.6	570	3.5	541	3.3	2,474	4.4	2,362	4.2
15-19	1,863	4.7	1,705	4.3	618	3.8	624	3.8	2,481	4.4	2,329	4.2
20-24	1,911	4.9	1,879	4.8	697	4.2	673	4.1	2,608	4.7	2,552	4.6
25-29	1,801	4.6	1,823	4.6	746	4.5	795	4.8	2,547	4.6	2,618	4.7
30-34	1,689	4.3	1,699	4.3	761	4.6	895	5.4	2,450	4.4	2,594	4.6
35-39	1,362	3.5	1,465	3.7	698	4.2	958	5.8	2,060	3.7	2,423	4.3
40-44	1,081	2.7	1,060	2.7	566	3.4	771	4.7	1,647	2.9	1,831	3.3
45-49	870	2.2	928	2.4	439	2.7	706	4.3	1,309	2.3	1,634	2.9
50-54	666	1.7	753	1.9	350	2.1	543	3.3	1,016	1.8	1,296	2.3
55-59	558	1.4	630	1.6	244	1.5	464	2.8	802	1.4	1,094	2.0
60-64	494	1.3	503	1.3	234	1.4	427	2.6	728	1.3	930	1.7
65 +	1,095	2.8	1,433	3.6	527	3.2	958	5.8	1,622	2.9	2,391	4.3
Age unstated/ Âge inconnu												
Total	19,603	49.8	19,795	50.2	7,270	44.2	9,180	55.8	26,873	48.1	28,975	51.9
Total - both sexes/ deux sexes	39,398				16,450				55,848			

Note: On-reserve includes on-reserve and on crown land (sum of A & B, pg. xv).

Nota: La catégorie "dans les réserves" comprend les Indiens des réserves et ceux qui vivent sur une terre de la Couronne (voir la somme de A & B à la page xv).

Total Indian Register Population (55,848) by Age and Sex, December 31, 1994

Population totale du registre des Indiens (55 848), selon l'âge et le sexe, au 31 décembre 1994



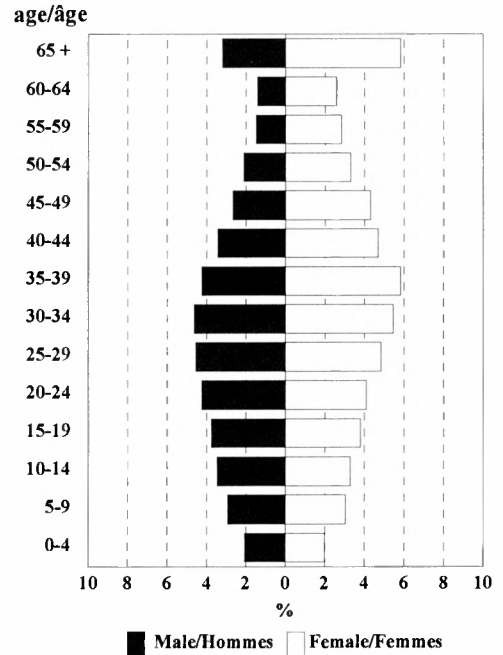
Note: The age-sex graphs show the proportions of the respective population which are in certain age-sex groups. Example: The chart on the left shows that 4.4% of the total population are males and between the ages of 0 and 4.

Nota: Les graphiques présentent les parties de la population relative à chaque groupe selon l'âge et le sexe. Dans le graphique de gauche par exemple, 4,4% de la population est masculine et âgée de 0 à 4 ans.

Quebec Region - Région du Québec

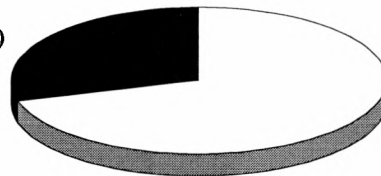
Registered Indian Population, On- and Off-Reserve,
by Age and Sex, December 31, 1994

Population des Indiens inscrits, dans les réserves et hors
des réserves, selon l'âge et le sexe, au 31 décembre 1994



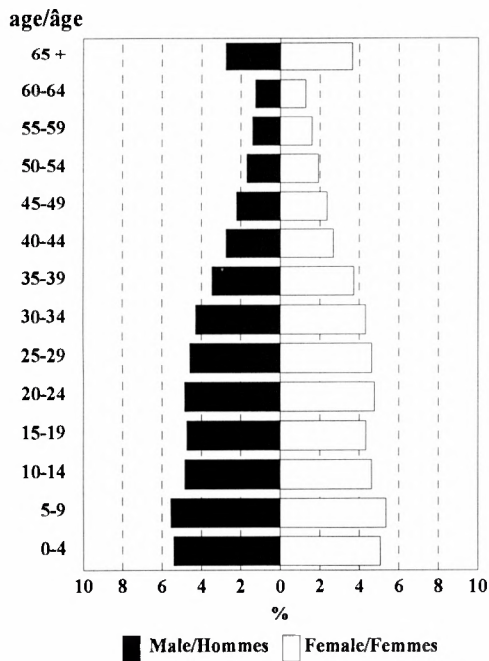
Off-reserve/
Hors des réserves

29% (n=16,450)



71% (n=39,398)

On-reserve/
Dans les réserves



Ontario Region - Région de l'Ontario

Indian Register Population Total, On- and Off-Reserve by Age and Sex, December 31, 1994

Population totale du Registre des Indiens, dans les réserves et hors des réserves,

selon l'âge et le sexe, au 31 décembre 1994

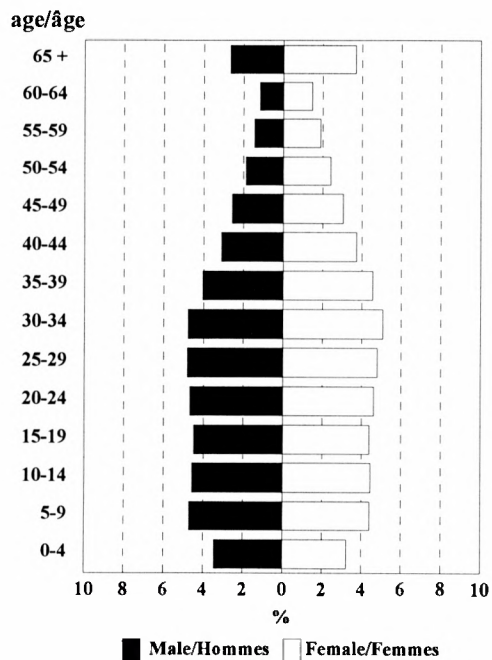
Age/ Âge	On-Reserve/Dans les Réserves				Off-Reserve/Hors des Réserves				Total			
	Male/Hommes		Female/Femmes		Male/Hommes		Female/Femmes		Male/Hommes		Female/Femmes	
	#	%	#	%	#	%	#	%	#	%	#	%
0-4	2,935	4.4	2,838	4.3	1,547	2.4	1,386	2.2	4,482	3.4	4,224	3.2
5-9	3,891	5.9	3,592	5.4	2,225	3.5	2,138	3.3	6,116	4.7	5,730	4.4
10-14	3,580	5.4	3,517	5.3	2,361	3.7	2,282	3.6	5,941	4.6	5,799	4.5
15-19	3,268	4.9	3,221	4.9	2,556	4.0	2,475	3.9	5,824	4.5	5,696	4.4
20-24	3,097	4.7	2,892	4.4	2,990	4.7	3,111	4.9	6,087	4.7	6,003	4.6
25-29	3,100	4.7	2,980	4.5	3,159	4.9	3,267	5.1	6,259	4.8	6,247	4.8
30-34	2,962	4.5	3,002	4.5	3,251	5.1	3,582	5.6	6,213	4.8	6,584	5.1
35-39	2,585	3.9	2,603	3.9	2,664	4.2	3,323	5.2	5,249	4.0	5,926	4.6
40-44	1,903	2.9	1,900	2.9	2,132	3.3	2,936	4.6	4,035	3.1	4,836	3.7
45-49	1,575	2.4	1,391	2.1	1,762	2.8	2,575	4.0	3,337	2.6	3,966	3.0
50-54	1,152	1.7	1,191	1.8	1,273	2.0	1,934	3.0	2,425	1.9	3,125	2.4
55-59	942	1.4	966	1.5	945	1.5	1,503	2.4	1,887	1.4	2,469	1.9
60-64	757	1.1	718	1.1	762	1.2	1,208	1.9	1,519	1.2	1,926	1.5
65 +	1,702	2.6	1,961	3.0	1,768	2.8	2,812	4.4	3,470	2.7	4,773	3.7
Age unstates/ Âge inconnu							1	0.0			1	0.0
Total	33,449	50.5	32,772	49.5	29,395	46.0	34,533	54.0	62,844	48.3	67,305	51.7
Total - both sexes/ deux sexes	66,221				63,928				130,149			

Note: On-reserve includes on-reserve and on crown land (sum of A & B, pg. xv).

Nota: La catégorie "dans les réserves" comprend les Indiens des réserves et ceux qui vivent sur une terre de la Couronne (voir la somme de A & B à la page xv).

Total Indian Register Population (130,149) by Age and Sex, December 31, 1994

Population totale du registre des Indiens (130 149), selon l'âge et le sexe, au 31 décembre 1994



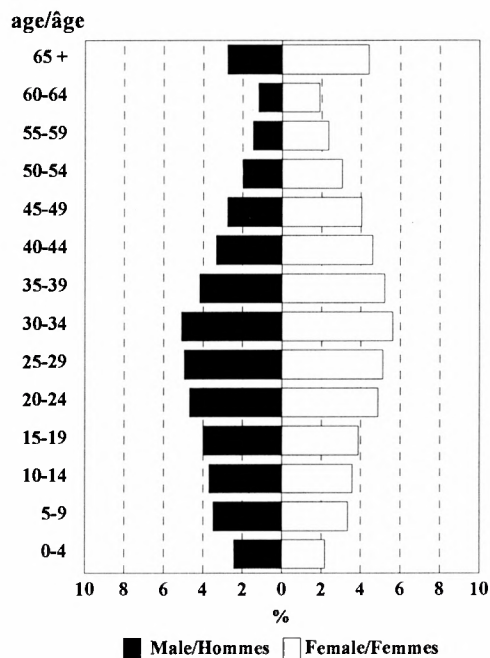
Note: The age-sex graphs show the proportions of the respective population which are in certain age-sex groups. Example: The chart on the left shows that 3.4% of the total population are males and between the ages of 0 and 4.

Nota: Les graphiques présentent les parties de la population relative à chaque groupe selon l'âge et le sexe. Dans le graphique de gauche par exemple, 3,4% de la population est masculine et âgée de 0 à 4 ans.

Ontario Region - Région de l'Ontario

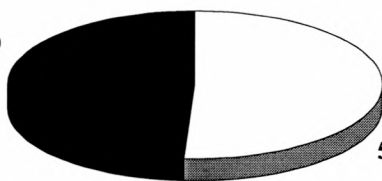
Registered Indian Population, On- and Off-Reserve,
by Age and Sex, December 31, 1994

Population des Indiens inscrits, dans les réserves et hors
des réserves, selon l'âge et le sexe, au 31 décembre 1994



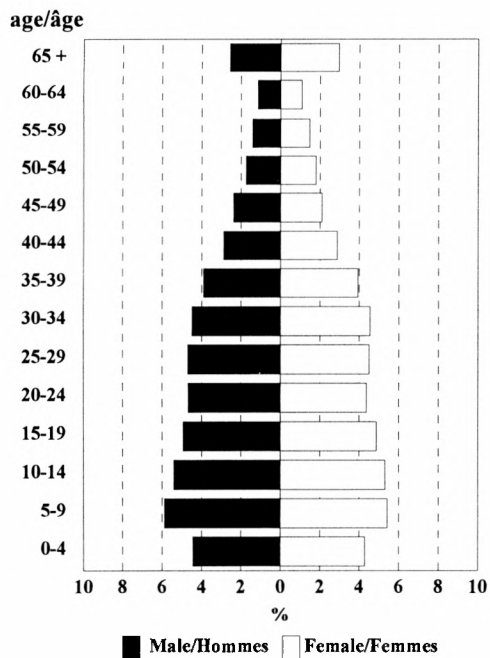
Off-reserve/
Hors des réserves

49% (n=63,928)



51% (n=66,221)

On-reserve/
Dans les réserves



Manitoba Region - Région du Manitoba

Indian Register Population Total, On- and Off-Reserve by Age and Sex, December 31, 1994

Population totale du Registre des Indiens, dans les réserves et hors des réserves,

selon l'âge et le sexe, au 31 décembre 1994

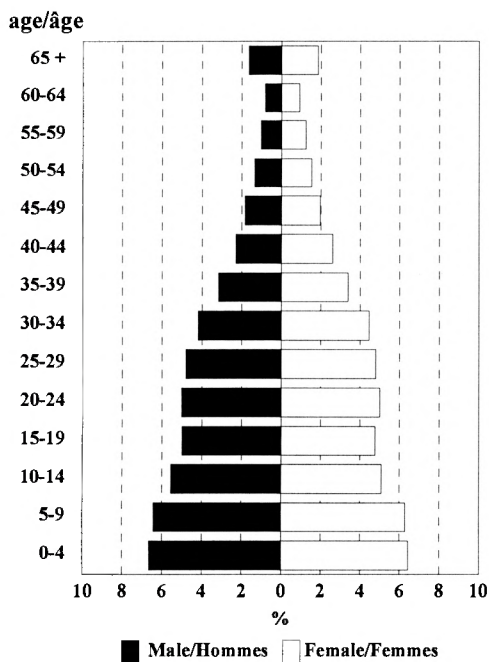
Age/ Âge	On-Reserve/Dans les Réserves				Off-Reserve/Hors des Réserves				Total			
	Male/Hommes		Female/Femmes		Male/Hommes		Female/Femmes		Male/Hommes		Female/Femmes	
	#	%	#	%	#	%	#	%	#	%	#	%
0-4	4,343	7.4	4,159	7.1	1,513	5.1	1,504	5.0	5,856	6.6	5,663	6.4
5-9	4,112	7.0	3,950	6.8	1,547	5.2	1,580	5.3	5,659	6.4	5,530	6.3
10-14	3,417	5.9	3,147	5.4	1,478	5.0	1,324	4.4	4,895	5.6	4,471	5.1
15-19	2,989	5.1	2,773	4.8	1,410	4.7	1,418	4.8	4,399	5.0	4,191	4.8
20-24	3,001	5.1	2,829	4.8	1,423	4.8	1,580	5.3	4,424	5.0	4,409	5.0
25-29	2,720	4.7	2,614	4.5	1,504	5.0	1,601	5.4	4,224	4.8	4,215	4.8
30-34	2,363	4.0	2,241	3.8	1,321	4.4	1,689	5.7	3,684	4.2	3,930	4.5
35-39	1,799	3.1	1,656	2.8	989	3.3	1,326	4.5	2,788	3.2	2,982	3.4
40-44	1,278	2.2	1,172	2.0	749	2.5	1,120	3.8	2,027	2.3	2,292	2.6
45-49	1,062	1.8	909	1.6	555	1.9	832	2.8	1,617	1.8	1,741	2.0
50-54	805	1.4	725	1.2	388	1.3	625	2.1	1,193	1.4	1,350	1.5
55-59	631	1.4	600	1.0	267	0.9	496	1.7	898	1.0	1,096	1.2
60-64	521	0.9	471	0.8	199	0.7	344	1.2	720	0.8	815	0.9
65 +	1,059	1.8	1,020	1.7	394	1.3	619	2.1	1,453	1.6	1,639	1.9
Age un stated/ Âge inconnu												
Total	30,100	51.6	28,266	48.4	13,737	46.1	16,058	53.9	43,837	49.7	44,324	50.3
Total - both sexes/ deux sexes	58,366				29,795				88,161			

Note: On-reserve includes on-reserve and on crown land (sum of A & B, pg. xv).

Nota: La catégorie "dans les réserves" comprend les Indiens des réserves et ceux qui vivent sur une terre de la Couronne (voir la somme de A & B à la page xv).

Total Indian Register Population (88,161) by Age and Sex, December 31, 1994

Population totale du registre des Indiens (88 161), selon l'âge et le sexe, au 31 décembre 1994



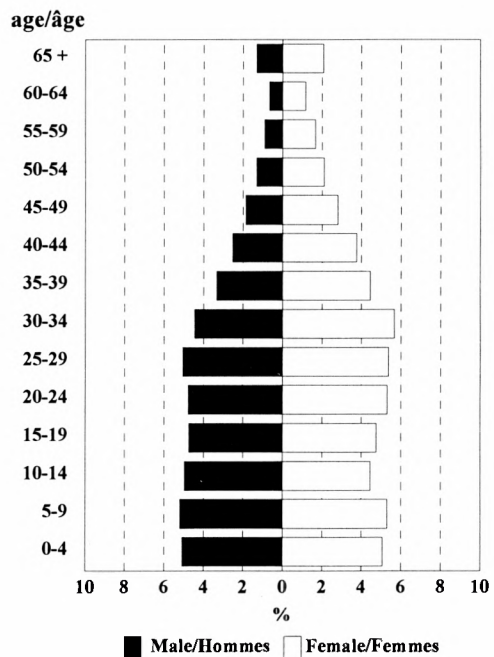
Note: The age-sex graphs show the proportions of the respective population which are in certain age-sex groups. Example: The chart on the left shows that 6.6% of the total population are males and between the ages of 0 and 4.

Nota: Les graphiques présentent les parties de la population relative à chaque groupe selon l'âge et le sexe. Dans le graphique de gauche par exemple, 6,6% de la population est masculine et âgée de 0 à 4 ans.

Manitoba Region - Région du Manitoba

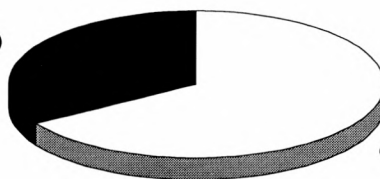
Registered Indian Population, On- and Off-Reserve,
by Age and Sex, December 31, 1994

Population des Indiens inscrits, dans les réserves et hors
des réserves, selon l'âge et le sexe, au 31 décembre 1994



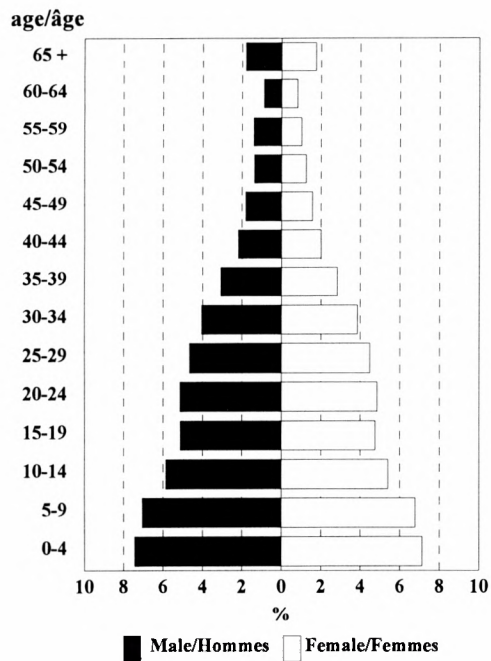
Off-reserve/
Hors des réserves

34% (n=29,795)



66% (n=58,366)

On-reserve/
Dans les réserves



Saskatchewan Region - Région de la Saskatchewan

Indian Register Population Total, On- and Off-Reserve by Age and Sex, December 31, 1994

Population totale du Registre des Indiens, dans les réserves et hors des réserves, selon l'âge et le sexe, au 31 décembre 1994

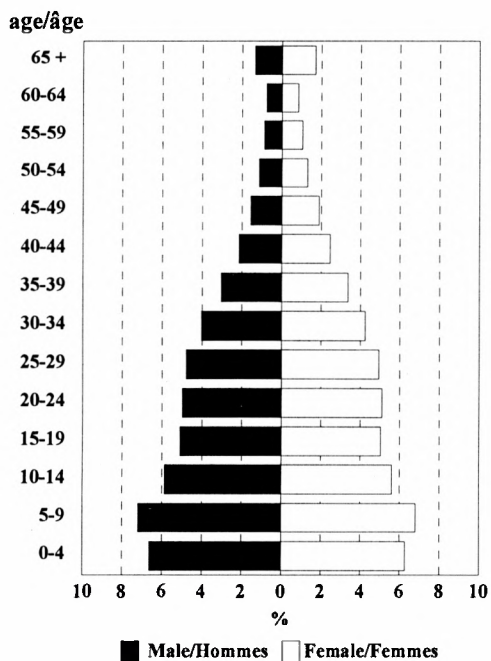
Age/ Âge	On-Reserve/Dans les Réserves				Off-Reserve/Hors des Réserves				Total			
	Male/Hommes		Female/Femmes		Male/Hommes		Female/Femmes		Male/Hommes		Female/Femmes	
	#	%	#	%	#	%	#	%	#	%	#	%
0-4	3,568	7.7	3,364	7.2	2,320	5.5	2,207	5.2	5,888	6.6	5,571	6.3
5-9	3,475	7.5	3,291	7.1	2,923	6.9	2,739	6.5	6,398	7.2	6,030	6.8
10-14	2,803	6.0	2,718	5.8	2,417	5.7	2,256	5.3	5,220	5.9	4,974	5.6
15-19	2,532	5.4	2,342	5.0	2,002	4.7	2,127	5.0	4,534	5.1	4,469	5.0
20-24	2,337	5.0	2,261	4.9	2,089	4.9	2,272	5.4	4,426	5.0	4,533	5.1
25-29	2,116	4.5	1,936	4.2	2,129	5.0	2,453	5.8	4,245	4.8	4,389	4.9
30-34	1,695	3.6	1,575	3.4	1,879	4.4	2,184	5.2	3,574	4.0	3,759	4.2
35-39	1,367	2.9	1,254	2.7	1,326	3.1	1,737	4.1	2,693	3.0	2,991	3.4
40-44	1,069	2.3	893	1.9	836	2.0	1,284	3.0	1,905	2.1	2,177	2.5
45-49	804	1.7	715	1.5	588	1.4	966	2.3	1,392	1.6	1,681	1.9
50-54	599	1.3	482	1.0	417	1.0	676	1.6	1,016	1.1	1,158	1.3
55-59	481	1.4	436	0.9	292	0.7	495	1.2	773	0.9	931	1.0
60-64	427	0.9	360	0.8	249	0.6	390	0.9	676	0.8	750	0.8
65 +	855	1.8	843	1.8	347	0.8	659	1.6	1,202	1.4	1,502	1.7
Age unstated/ Âge inconnu												
Total	24,128	51.8	22,470	48.2	19,814	46.9	22,445	53.1	43,942	49.5	44,915	50.5
Total - both sexes/ deux sexes	46,598				42,259				88,857			

Note: On-reserve includes on-reserve and on crown land (sum of A & B, pg. xv).

Nota: La catégorie "dans les réserves" comprend les Indiens des réserves et ceux qui vivent sur une terre de la Couronne (voir la somme de A & B à la page xv).

Total Indian Register Population (88,857) by Age and Sex, December 31, 1994

Population totale du registre des Indiens (88 857), selon l'âge et le sexe, au 31 décembre 1994



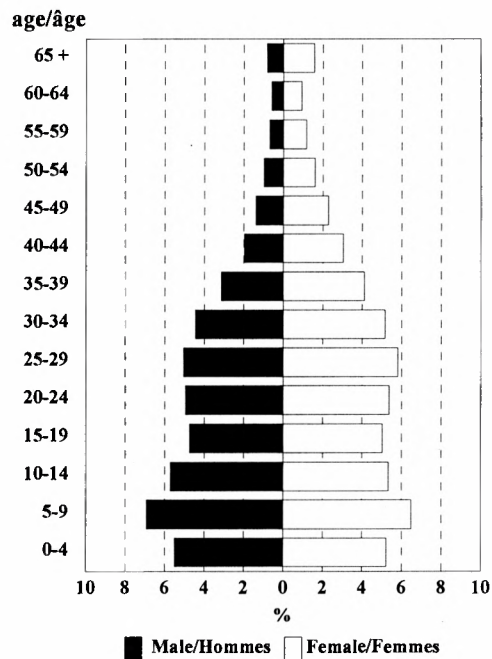
Note: The age-sex graphs show the proportions of the respective population which are in certain age-sex groups. Example: The chart on the left shows that 6.6% of the total population are males and between the ages of 0 and 4.

Nota: Les graphiques présentent les parties de la population relative à chaque groupe selon l'âge et le sexe. Dans le graphique de gauche par exemple, 6,6% de la population est masculine et âgée de 0 à 4 ans.

Saskatchewan Region - Région de la Saskatchewan

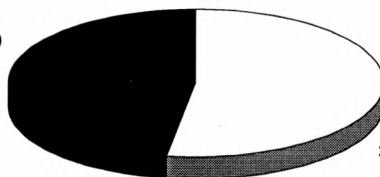
Registered Indian Population, On- and Off-Reserve,
by Age and Sex, December 31, 1994

Population des Indiens inscrits, dans les réserves et hors
des réserves, selon l'âge et le sexe, au 31 décembre 1994



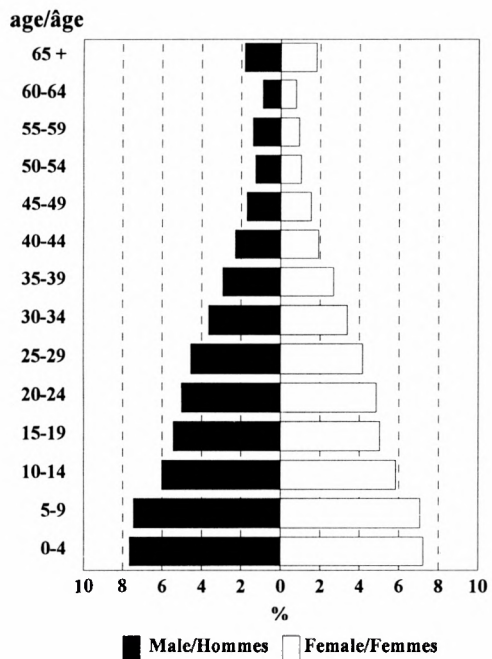
Off-reserve/
Hors des réserves

48% (n=42,259)



52% (n=46,598)

On-reserve/
Dans les réserves



Alberta Region - Région de l'Alberta

Indian Register Population Total, On- and Off-Reserve by Age and Sex, December 31, 1994

Population totale du Registre des Indiens, dans les réserves et hors des réserves, selon l'âge et le sexe, au 31 décembre 1994

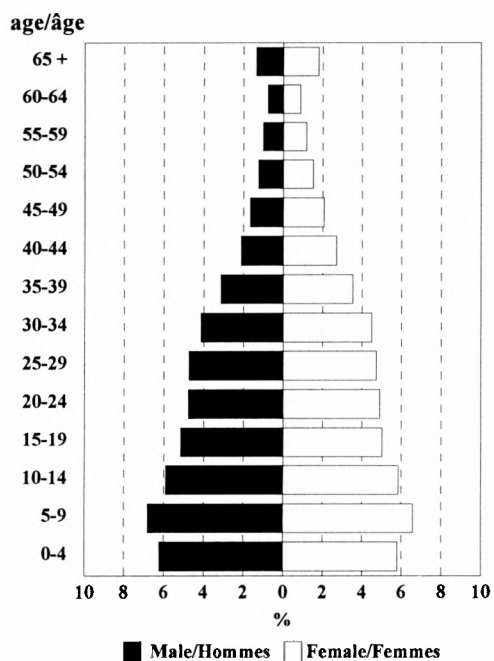
Age/ Âge	On-Reserve/Dans les Réserves				Off-Reserve/Hors des Réserves				Total			
	Male/Hommes		Female/Femmes		Male/Hommes		Female/Femmes		Male/Hommes		Female/Femmes	
	#	%	#	%	#	%	#	%	#	%	#	%
0-4	3,303	7.1	3,045	6.5	1,140	4.6	1,070	4.4	4,443	6.2	4,115	5.8
5-9	3,458	7.4	3,332	7.1	1,402	5.7	1,349	5.5	4,860	6.8	4,681	6.6
10-14	2,922	6.3	2,913	6.2	1,283	5.2	1,255	5.1	4,205	5.9	4,168	5.8
15-19	2,460	5.3	2,365	5.1	1,218	5.0	1,215	4.9	3,678	5.2	3,580	5.0
20-24	2,167	4.6	2,219	4.7	1,236	5.0	1,278	5.2	3,403	4.8	3,497	4.9
25-29	2,079	4.4	1,993	4.3	1,293	5.3	1,377	5.6	3,372	4.7	3,370	4.7
30-34	1,848	4.0	1,903	4.1	1,100	4.5	1,299	5.3	2,948	4.1	3,202	4.5
35-39	1,428	3.1	1,454	3.1	805	3.3	1,056	4.3	2,233	3.1	2,510	3.5
40-44	994	2.1	1,009	2.2	516	2.1	917	3.7	1,510	2.1	1,926	2.7
45-49	794	1.7	749	1.6	389	1.6	725	3.0	1,183	1.7	1,474	2.1
50-54	593	1.3	568	1.2	284	1.2	512	2.1	877	1.2	1,080	1.5
55-59	484	1.0	451	1.0	236	1.0	393	1.6	720	1.0	844	1.2
60-64	380	0.8	338	0.7	169	0.7	281	1.1	549	0.8	619	0.9
65 +	700	1.5	788	1.7	269	1.1	492	2.0	969	1.4	1,280	1.8
Age unstated/ Âge inconnu							1	0.0			1	0.0
Total	23,610	50.5	23,127	49.5	11,340	46.2	13,220	53.8	34,950	49.0	36,347	51.0
Total - both sexes/ deux sexes	46,737				24,560				71,297			

Note: On-reserve includes on-reserve and on crown land (sum of A & B, pg. xv).

Nota: La catégorie "dans les réserves" comprend les Indiens des réserves et ceux qui vivent sur une terre de la Couronne (voir la somme de A & B à la page xv).

Total Indian Register Population (71,297) by Age and Sex, December 31, 1994

Population totale du registre des Indiens (71 297), selon l'âge et le sexe, au 31 décembre 1994



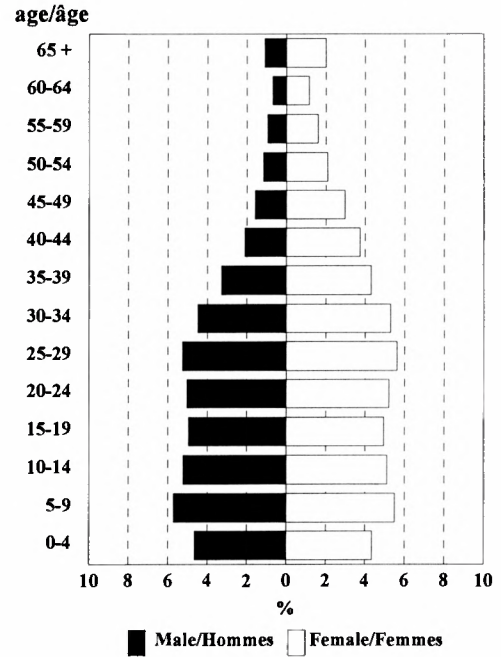
Note: The age-sex graphs show the proportions of the respective population which are in certain age-sex groups. Example: The chart on the left shows that 6.2% of the total population are males and between the ages of 0 and 4.

Nota: Les graphiques présentent les parties de la population relative à chaque groupe de la population relative à chaque groupe selon l'âge et le sexe. Dans le graphique de gauche par exemple, 6,2% de la population est masculine et âgée de 0 à 4 ans.

Alberta Region - Région de l'Alberta

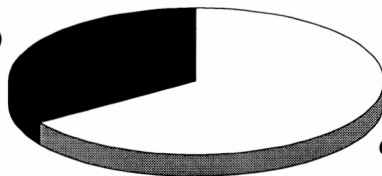
Registered Indian Population, On- and Off-Reserve,
by Age and Sex, December 31, 1994

Population des Indiens inscrits, dans les réserves et hors
des réserves, selon l'âge et le sexe, au 31 décembre 1994



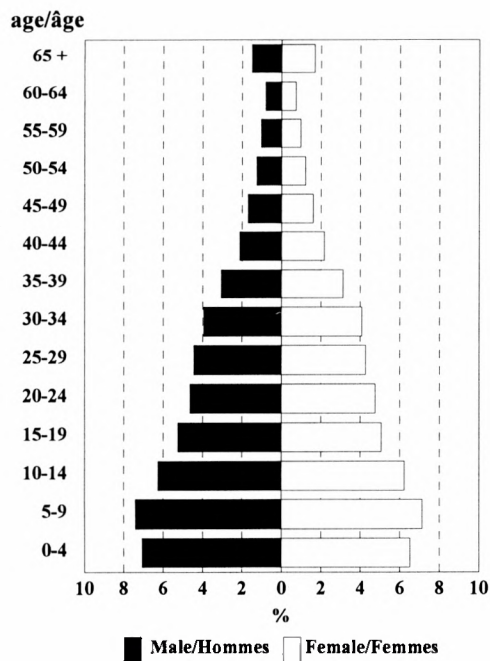
Off-reserve/
Hors des réserves

34% (n=24,560)



66% (n=46,737)

On-reserve/
Dans les réserves



British Columbia Region - Région de la Colombie-Britannique

Indian Register Population Total, On- and Off-Reserve by Age and Sex, December 31, 1994

Population totale du Registre des Indiens, dans les réserves et hors des réserves,
selon l'âge et le sexe, au 31 décembre 1994

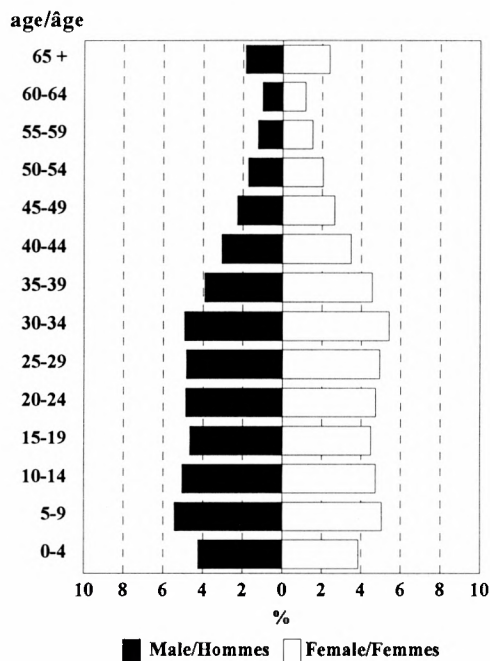
Age/ Âge	On-Reserve/Dans les Réserves				Off-Reserve/Hors des Réserves				Total			
	Male/Hommes		Female/Femmes		Male/Hommes		Female/Femmes		Male/Hommes		Female/Femmes	
	#	%	#	%	#	%	#	%	#	%	#	%
0-4	2,445	4.8	2,211	4.4	1,657	3.6	1,522	3.3	4,102	4.2	3,733	3.9
5-9	3,054	6.0	2,781	5.5	2,208	4.8	2,101	4.6	5,262	5.4	4,882	5.0
10-14	2,781	5.5	2,568	5.1	2,096	4.6	2,001	4.4	4,877	5.0	4,569	4.7
15-19	2,448	4.8	2,333	4.6	2,053	4.5	2,017	4.4	4,501	4.6	4,350	4.5
20-24	2,328	4.6	2,141	4.2	2,380	5.2	2,430	5.3	4,708	4.9	4,571	4.7
25-29	2,289	4.5	2,104	4.1	2,386	5.2	2,677	5.8	4,675	4.8	4,781	4.9
30-34	2,477	4.9	2,380	4.7	2,301	5.0	2,851	6.2	4,778	4.9	5,231	5.4
35-39	2,014	4.0	1,986	3.9	1,780	3.9	2,416	5.3	3,794	3.9	4,402	4.5
40-44	1,698	3.3	1,425	2.8	1,264	2.7	1,931	4.2	2,962	3.1	3,356	3.5
45-49	1,316	2.6	1,064	2.1	882	1.9	1,486	3.2	2,198	2.3	2,550	2.6
50-54	980	1.9	858	1.7	685	1.5	1,133	2.5	1,665	1.7	1,991	2.1
55-59	757	1.5	678	1.3	446	1.0	786	1.7	1,203	1.2	1,464	1.5
60-64	634	1.2	558	1.1	341	0.7	562	1.2	975	1.0	1,120	1.2
65 +	1,195	2.4	1,322	2.6	614	1.3	977	2.1	1,809	1.9	2,299	2.4
Age unstated/ Âge inconnu												
Total	26,416	52.0	24,409	48.0	21,093	45.9	24,890	54.1	47,509	49.1	49,299	50.9
Total - both sexes/ deux sexes	50,825				45,983				96,808			

Note: On-reserve includes on-reserve and on crown land (sum of A & B, pg. xv).

Nota: La catégorie "dans les réserves" comprend les Indiens des réserves et ceux qui vivent sur une terre de la Couronne (voir la somme de A & B à la page xv).

Total Indian Register Population (96,808) by Age and Sex, December 31, 1994

Population totale du registre des Indiens (96 808), selon l'âge et le sexe, au 31 décembre 1994



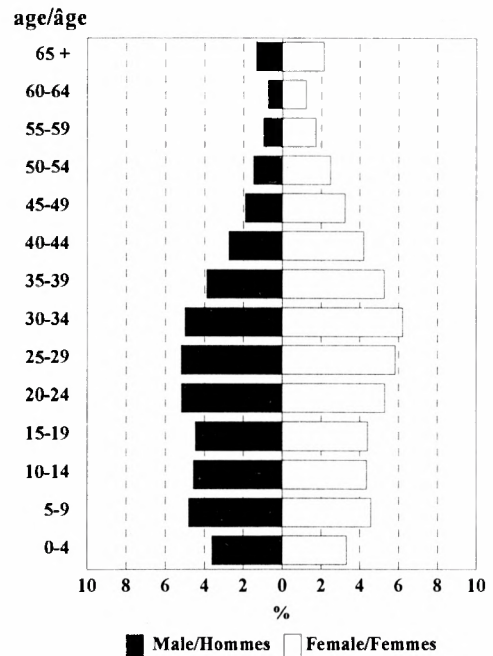
Note: The age-sex graphs show the proportions of the respective population which are in certain age-sex groups. Example: The chart on the left shows that 4.2% of the total population are males and between the ages of 0 and 4.

Nota: Les graphiques présentent les parties de la population relative à chaque groupe selon l'âge et le sexe. Dans le graphique de gauche par exemple, 4,2% de la population est masculine et âgée de 0 à 4 ans.

British Columbia Region - Région de la Colombie-Britannique

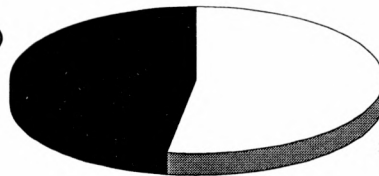
Registered Indian Population, On- and Off-Reserve,
by Age and Sex, December 31, 1994

Population des Indiens inscrits, dans les réserves et hors
des réserves, selon l'âge et le sexe, au 31 décembre 1994



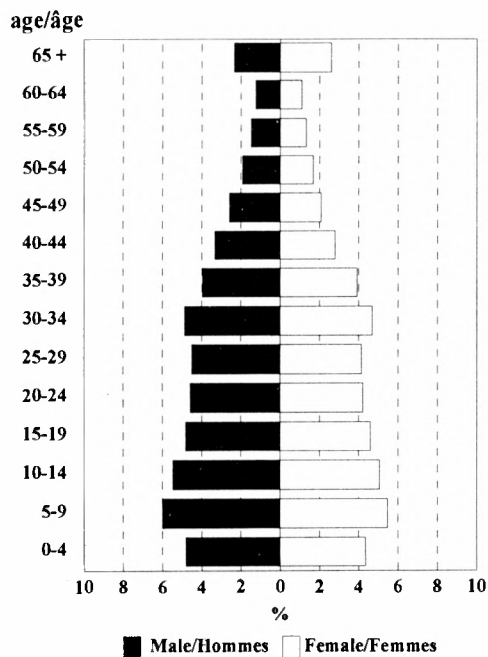
Off-reserve/
Hors des réserves

47% (n=45,983)



53% (n=50,825)

On-reserve/
Dans les réserves



Yukon Region - Région du Yukon

Indian Register Population Total, On- and Off-Reserve by Age and Sex, December 31, 1994

Population totale du Registre des Indiens, dans les réserves et hors des réserves,

selon l'âge et le sexe, au 31 décembre 1994

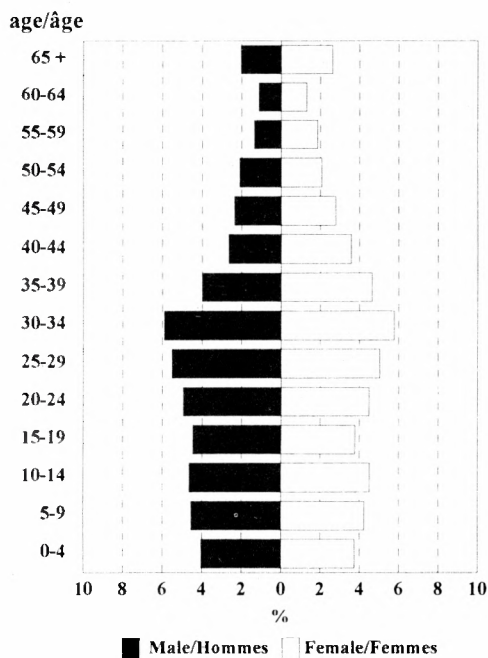
Age/ Âge	On-Reserve/Dans les Réserves				Off-Reserve/Hors des Réserves				Total			
	Male/Hommes		Female/Femmes		Male/Hommes		Female/Femmes		Male/Hommes		Female/Femmes	
	#	%	#	%	#	%	#	%	#	%	#	%
0-4	181	4.9	153	4.2	99	3.0	107	3.3	280	4.0	260	3.7
5-9	158	4.3	151	4.1	157	4.8	143	4.4	315	4.5	294	4.2
10-14	145	3.9	153	4.2	177	5.4	161	4.9	322	4.6	314	4.5
15-19	162	4.4	121	3.3	148	4.5	141	4.3	310	4.5	262	3.8
20-24	172	4.7	144	3.9	172	5.3	167	5.1	344	5.0	311	4.5
25-29	201	5.5	140	3.8	182	5.6	210	6.4	383	5.5	350	5.0
30-34	264	7.2	174	4.7	147	4.5	226	6.9	411	5.9	400	5.8
35-39	170	4.6	141	3.8	108	3.3	181	5.5	278	4.0	322	4.6
40-44	118	3.2	103	2.8	65	2.0	145	4.4	183	2.6	248	3.6
45-49	97	2.6	81	2.2	67	2.0	113	3.5	164	2.4	194	2.8
50-54	91	2.5	57	1.6	54	1.7	86	2.6	145	2.1	143	2.1
55-59	71	1.4	64	1.7	23	0.7	65	2.0	94	1.4	129	1.9
60-64	58	1.6	56	1.5	20	0.6	35	1.1	78	1.1	91	1.3
65 +	113	3.1	137	3.7	28	0.9	45	1.4	141	2.0	182	2.6
Age unstated/ Âge inconnu												
Total	2,001	54.4	1,675	45.6	1,447	44.2	1,825	55.8	3,448	49.6	3,500	50.4
Total - both sexes/ deux sexes	3,676				3,272				6,948			

Note: On-reserve includes on-reserve and on crown land (sum of A & B, pg. xv).

Nota: La catégorie "dans les réserves" comprend les Indiens des réserves et ceux qui vivent sur une terre de la Couronne (voir la somme de A & B à la page xv).

Total Indian Register Population (6,948) by Age and Sex, December 31, 1994

Population totale du registre des Indiens (6 948), selon l'âge et le sexe, au 31 décembre 1994



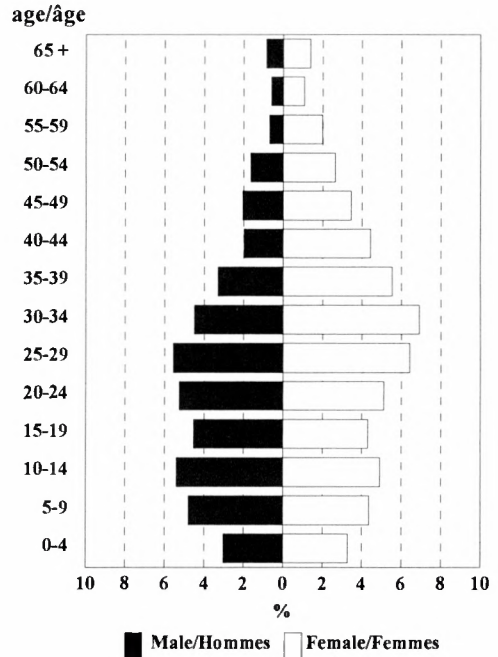
Note: The age-sex graphs show the proportions of the respective population which are in certain age-sex groups.
Example: The chart on the left shows that 4.0% of the total population are males and between the ages of 0 and 4.

Nota: Les graphiques présentent les parties de la population relative à chaque groupes selon l'âge et le sexe. Dans le graphique de gauche par exemple, 4,0% de la population est masculine et âgée de 0 à 4 ans.

Yukon Region - Région du Yukon

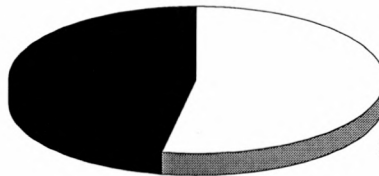
Registered Indian Population, On- and Off-Reserve,
by Age and Sex, December 31, 1994

Population des Indiens inscrits, dans les réserves et hors
des réserves, selon l'âge et le sexe, au 31 décembre 1994



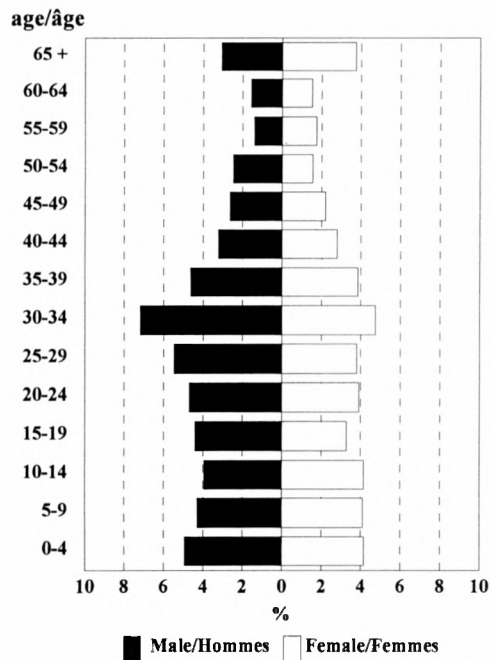
Off-reserve/
Hors des réserves

47% (n=3,272)



53% (n=3,676)

On-reserve/
Dans les réserves



Northwest Territories Region - Région des Territoires du Nord-Ouest

Indian Register Population Total, On- and Off-Reserve by Age and Sex, December 31, 1994
 Population totale du Registre des Indiens, dans les réserves et hors des réserves,
 selon l'âge et le sexe, au 31 décembre 1994

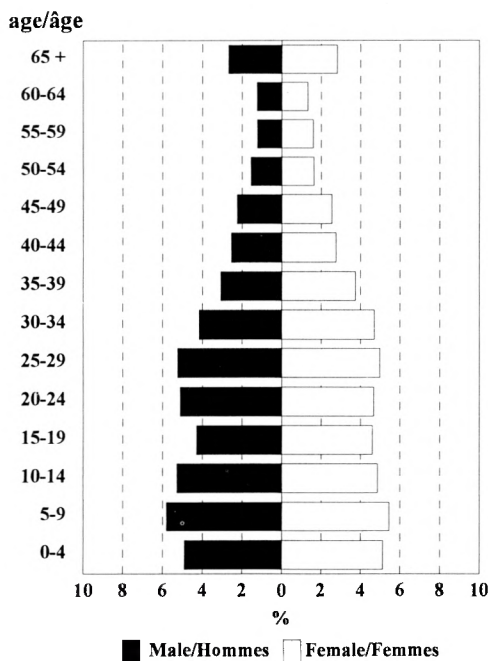
Âge/ Âge	On-Reserve/Dans les Réserves				Off-Reserve/Hors des Réserves				Total			
	Male/Hommes		Female/Femmes		Male/Hommes		Female/Femmes		Male/Hommes		Female/Femmes	
	#	%	#	%	#	%	#	%	#	%	#	%
0-4	535	5.4	571	5.8	113	3.4	105	3.2	648	4.9	676	5.1
5-9	631	6.4	580	5.9	136	4.1	138	4.2	767	5.8	718	5.4
10-14	526	5.3	468	4.7	171	5.2	174	5.3	697	5.3	642	4.9
15-19	422	4.3	442	4.5	143	4.3	166	5.0	565	4.3	608	4.6
20-24	494	5.0	419	4.2	181	5.5	196	5.9	675	5.1	615	4.7
25-29	513	5.2	461	4.7	179	5.4	195	5.9	692	5.2	656	5.0
30-34	415	4.2	431	4.4	132	4.0	188	5.7	547	4.1	619	4.7
35-39	305	3.1	333	3.4	101	3.1	161	4.9	406	3.1	494	3.7
40-44	256	2.6	230	2.3	79	2.4	133	4.0	335	2.5	363	2.7
45-49	222	2.2	191	1.9	74	2.2	144	4.4	296	2.2	335	2.5
50-54	161	1.6	152	1.5	43	1.3	62	1.9	204	1.5	214	1.6
55-59	131	1.4	140	1.4	30	0.9	71	2.1	161	1.2	211	1.6
60-64	140	1.4	128	1.3	24	0.7	47	1.4	164	1.2	175	1.3
65 +	318	3.2	290	2.9	36	1.1	82	2.5	354	2.7	372	2.8
Age u Âge inconnu												
Total	5,069	51.2	4,836	48.8	1,442	43.6	1,862	56.4	6,511	49.3	6,698	50.7
Total - both sexes/ deux sexes	9,905				3,304				13,209			

Note: On-reserve includes on-reserve and on crown land (sum of A & B, pg. xv).

Nota: La catégorie "dans les réserves" comprend les Indiens des réserves et ceux qui vivent sur une terre de la Couronne (voir la somme de A & B à la page xv).

Total Indian Register Population (13,209) by Age and Sex, December 31, 1994

Population totale du registre des Indiens (13 209), selon l'âge et le sexe, au 31 décembre 1994



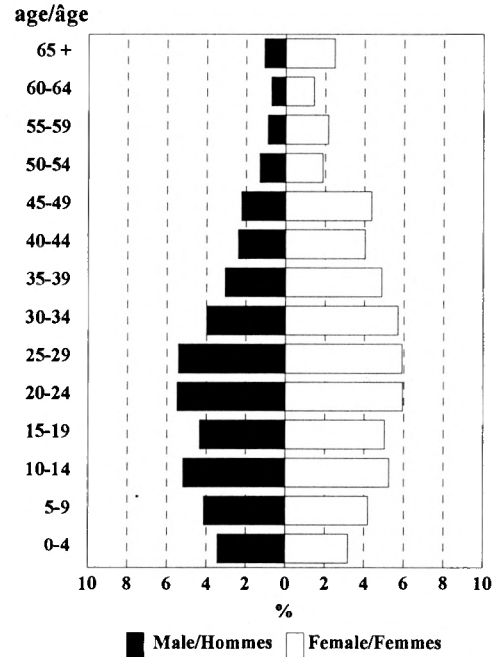
Note: The age-sex graphs show the proportions of the respective population which are in certain age-sex groups. Example: The chart on the left shows that 4.9% of the total population are males and between the ages of 0 and 4.

Nota: Les graphiques présentent les parties de la population relative à chaque groupe selon l'âge et le sexe. Dans le graphique de gauche par exemple, 4,9% de la population est masculine et âgée de 0 à 4 ans.

Northwest Territories Region - Région des Territoires du Nord-Ouest

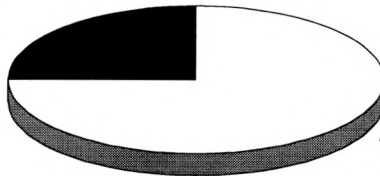
Registered Indian Population, On- and Off-Reserve,
by Age and Sex, December 31, 1994

Population des Indiens inscrits, dans les réserves et hors
des réserves, selon l'âge et le sexe, au 31 décembre 1994



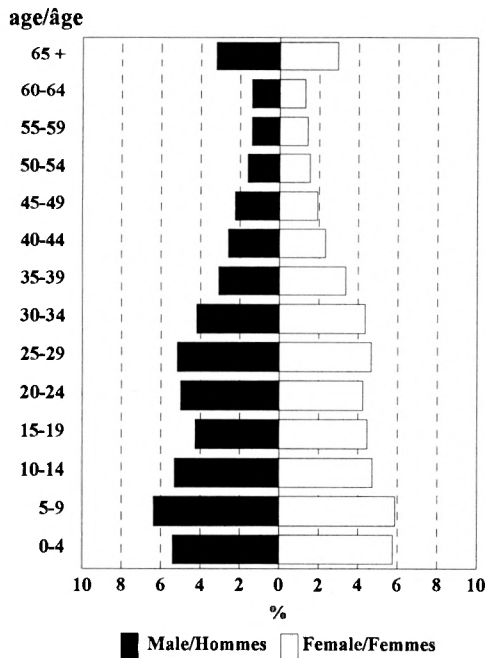
Off-reserve/
Hors des réserves

25% (n=3,304)



75% (n=9,905)

On-reserve/
Dans les réserves



DETAILED TABLES - TABLEAUX DÉTAILLÉS



RESIDENCE - 1 - DN A RESERVE (DWN BAND) - DANS UNE RESERVE (PRDPRE BANDE)
 CDDE - 2 - DN A RESERVE (DOTHER BAND) - DANS UNE RESERVE (AUTRE BANDE)
 LEGEND - 3 - ON CRDWN LAND (DWN BAND) - SUR UNE TERRE DE LA CDURDNE (PRDPRE BANDE)
 - 4 - DN CRDWN LAND (DOTHER BAND) - SUR UNE TERRE DE LA CDURDNE (AUTRE BANDE)
 - 5 - DN CRDWN LAND (NO BAND) - SUR UNE TERRE DE LA CDURDNE (AUCUNE BANDE)
 - 6 - OFF RESERVE - HORS D'UNE RESERVE

ALL REGIONS TOUTES LES RÉGIONS	SEX SEXE	TOTAL	*** ON-DANS *** *** RESERVE ***		TOTAL 1+2	***** ON CROWN LAND ***** SUR UNE TERRE DE LA COURONNE			TOTAL 3+4+5	OFF-HORS RESERVE 6
			1	2		3	4	5		
GRAND TOTAL	TDT	573,657	303,898	10,945	314,843	19,077	658	2,065	21,800	237,014
TOTAL GLOBAL	M	280,742	155,719	5,059	160,778	9,796	350	1,019	11,165	108,799
	F	292,915	148,179	5,886	154,065	9,281	308	1,046	10,635	128,215



ATLANTIC REGION
RÉGION DE L'ATLANTIQUE

REGION 2 - ATLANTIC
RÉGION 2 - ATLANTIQUE

ATLANTIC DISTRICT

DISTRICT ATLANTIQUE

RESIDENCE - 1 - DN A RESERVE (DWN BAND) - DANS UNE RÉSERVE (PRDPRE BANDE)
 COOE - 2 - DN A RESERVE (DOTHER BAND) - DANS UNE RÉSERVE (AUTRE BANOE)
 LEGEND - 3 - ON CRDWN LAND (DWN BAND) - SUR UNE TERRE OE LA CDURDNNE (PRDPRE BANDE)
 - 4 - ON CROWN LANO (OTHER BANO)- SUR UNE TERRE DE LA COURONNE (AUTRE BANOE)
 - 5 - ON CROWN LAND (ND BAND) - SUR UNE TERRE DE LA CDURDNNE (AUCUNE BANDE)
 - 6 - OFF RESERVE - HORS O'UNE RÉSERVE

GROUP GROUPE	GROUP NO. NO. DE GROUPE	SEX SEXE	TOTAL	*** ON-DANS **** *** RESERVE ****		TOTAL 1+2	***** ON CROWN LAND ***** SUR UNE TERRE DE LA COURONNE			TOTAL 3+4+5	OFF-HORS RESERVE 6
				1	2		3	4	5		
ABEGWEIT	(201-001)	TOT	288	208	4	212					76
		M	135	107	1	108					27
		F	153	101	3	104					49
ACADIA	(201-018)	TOT	753	154	1	155					598
		M	354	80		80					274
		F	399	74	1	75					324
AFTON	(201-019)	TDT	403	260	6	266					137
		M	173	109	3	112					61
		F	230	151	3	154					76
ANNAPOLIS VALLEY	(201-020)	TDT	175	70		70					105
		M	77	37		37					40
		F	98	33		33					65
BEAR RIVER	(201-021)	TDT	235	85		85					150
		M	110	36		36					74
		F	125	49		49					76
BIG COVE	(201-003)	TOT	2,101	1,659	67	1,726					375
		M	1,068	878	32	910					158
		F	1,033	781	35	816					217
BUCTOUCHE	(201-004)	TDT	70	54		54					16
		M	31	25		25					6
		F	39	29		29					10
BURNT CHURCH	(201-005)	TDT	1,158	971	25	996					162
		M	583	504	11	515					68
		F	575	467	14	481					94
CHAPEL ISLAND	(201-022)	TDT	456	334	27	361					95
		M	226	175	9	184					42
		F	230	159	18	177					53
EDMUNDSTON	(201-006)	TOT	189	90		90					99
		M	102	51		51					51
		F	87	39		39					48
EEL GROUND	(201-007)	TDT	702	360	15	375					327
		M	348	193	8	201					147
		F	354	167	7	174					180
EEL RIVER	(201-008)	TDT	491	279	1	280					211
		M	238	140		140					98
		F	253	139	1	140					113

REGION 2 - ATLANTIC
RÉGION 2 - ATLANTIQUE

ATLANTIC DISTRICT
DISTRICT ATLANTIQUE

RESIDENCE - 1 - ON A RESERVE (OWN BAND) - DANS UNE RÉSERVE (PROPRE BANDE)
 COOE - 2 - ON A RESERVE (OTHER BAND) - DANS UNE RÉSERVE (AUTRE BANDE)
 LEGEND - 3 - ON CROWN LAND (OWN BAND) - SUR UNE TERRE DE LA COURONNE (PROPRE BANDE)
 - 4 - ON CROWN LAND (OTHER BAND) - SUR UNE TERRE DE LA COURONNE (AUTRE BANDE)
 - 5 - ON CROWN LAND (NO BAND) - SUR UNE TERRE DE LA COURONNE (AUCUNE BANDE)
 - 6 - OFF RESERVE - HORS D'UNE RÉSERVE

GROUP GROUPE	GROUP NO. NO. DE GROUPE	SEX SEXE	TOTAL	*** ON-DANS *** *** RESERVE ****		TOTAL 1+2	***** ON CROWN LAND ***** SUR UNE TERRE DE LA COURONNE			TOTAL 3+4+5	OFF-HORS RESERVE 6
				1	2		3	4	5		
ESKASONI	(201-023)	TOT	2,865	2,500	16	2,516					349
		M	1,440	1,285	6	1,291					149
		F	1,425	1,215	10	1,225					200
FORT FOLLY	(201-009)	TOT	82	24	1	25					57
		M	33	12		12					21
		F	49	12	1	13					36
HORTON	(201-030)	TOT	261	94	1	95					166
		M	116	44	1	45					71
		F	145	50		50					95
INDIAN ISLAND	(201-010)	TOT	133	88	1	89					44
		M	66	42		42					24
		F	67	46	1	47					20
KINGSCLEAR	(201-011)	TOT	640	479	4	483					157
		M	298	228	1	229					69
		F	342	251	3	254					88
LENNOX ISLAND	(201-002)	TOT	613	271	5	276			1	1	336
		M	288	139	3	142			1	1	145
		F	325	132	2	134					191
MEMBERTOU	(201-026)	TOT	782	553	21	574					208
		M	369	275	8	283					86
		F	413	278	13	291					122
MIAWPUKEK	(201-047)	TOT	1,499	670	2	672			1	1	826
		M	741	367	1	368			1	1	372
		F	758	303	1	304					454
MILLBROOK	(201-027)	TOT	910	541	11	552					358
		M	438	270	4	274					164
		F	472	271	7	278					194
OROMOCTO	(201-012)	TOT	390	156	5	161					229
		M	177	88	3	91					86
		F	213	68	2	70					143
PABINEAU	(201-013)	TOT	173	72		72					101
		M	87	37		37					50
		F	86	35		35					51
PICTOU LANDING	(201-024)	TOT	429	284	22	306					123
		M	215	140	12	152					63
		F	214	144	10	154					60

REGION 2 - ATLANTIC
RÉGION 2 - ATLANTIQUE

ATLANTIC DISTRICT

DISTRICT ATLANTIQUE

RESIDENCE - 1 - ON A RESERVE (OWN BANO) - DANS UNE RÉSERVE (PROPRE BANOE)
 COOE - 2 - ON A RESERVE (OTHER BANO) - DANS UNE RÉSERVE (AUTRE BANOE)
 LEGEND - 3 - ON CROWN LAND (OWN BANO) - SUR UNE TERRE DE LA COURONNE (PROPRE BANOE)
 - 4 - ON CROWN LAND (OTHER BANO) - SUR UNE TERRE DE LA COURONNE (AUTRE BANOE)
 - 5 - ON CROWN LAND (NO BANO) - SUR UNE TERRE DE LA COURONNE (AUCUNE BANOE)
 - 6 - OFF RESERVE - HORS D'UNE RÉSERVE

GROUP GROUPE	GROUP NO. NO. DE GROUPE	SEX SEXE	TOTAL	*** ON-DANS *** *** RESERVE ****		TOTAL 1+2	***** ON CROWN LAND ***** SUR UNE TERRE DE LA COURONNE			TOTAL 3+4+5	OFF-HORS RESERVE 6
				1	2		3	4	5		
RED BANK	(201-014)	TOT	425	314	11	325					100
		M	212	170	2	172					40
		F	213	144	9	153					60
SAINT MARY'S	(201-015)	TOT	1,002	598	8	606					396
		M	474	308	2	310					164
		F	528	290	6	296					232
SHUBENACADIE	(201-025)	TOT	1,789	1,092	22	1,114			5	5	670
		M	834	510	13	523			2	2	309
		F	955	582	9	591			3	3	361
TOBIQUE	(201-016)	TOT	1,551	1,166		1,166					385
		M	739	565		565					174
		F	812	601		601					211
WAGMATCOOK	(201-028)	TOT	542	440	16	456					86
		M	272	233	10	243					29
		F	270	207	6	213					57
WHYCOCOMAGH	(201-029)	TOT	602	516	29	545					57
		M	291	260	12	272					19
		F	311	256	17	273					38
WOODSTOCK	(201-017)	TOT	641	202	5	207					434
		M	282	110	3	113					169
		F	359	92	2	94					265
GENERAL LIST - LISTE GÉNÉRALE (201-810)		TOT	30								30
		M	11								11
		F	19								19
RESPONSIBILITY CENTRE CENTRE DE RESPONSABILITÉ											

ATLANTIC DISTRICT		TOT	22,380	14,584	326	14,910			7	7	7,463
		M	10,828	7,418	145	7,563			4	4	3,261
DISTRICT ATLANTIQUE		F	11,552	7,166	181	7,347			3	3	4,202

REGION RÉGION											

2 - ATLANTIC		TOT	22,380	14,584	326	14,910			7	7	7,463
- ATLANTIQUE		M	10,828	7,418	145	7,563			4	4	3,261
		F	11,552	7,166	181	7,347			3	3	4,202



QUEBEC REGION
RÉGION DU QUÉBEC

REGION 3 - QUEBEC
RÉGION 3 - QUÉBEC

QUEBEC DISTRICT

DISTRICT QUEBEC

RESIDENCE - 1 - ON A RESERVE (OWN BANO) - DANS UNE RÉSERVE (PROPRE BANOE)
 COOE - 2 - ON A RESERVE (OTHER BANO) - DANS UNE RÉSERVE (AUTRE BANOE)
 LEGEND - 3 - ON CROWN LAND (OWN BANO) - SUR UNE TERRE DE LA COURONNE (PROPRE BANOE)
 - 4 - ON CROWN LAND (OTHER BANO) - SUR UNE TERRE DE LA COURONNE (AUTRE BANOE)
 - 5 - ON CROWN LAND (NO BANO) - SUR UNE TERRE DE LA COURONNE (AUCUNE BANOE)
 - 6 - OFF RESERVE - HORS D'UNE RÉSERVE

GROUP GROUPE	GROUP NO. NO. OE GROUPE	SEX SEXE	TOTAL	*** ON-DANS *** *** RESERVE ****		TOTAL 1+2	***** ON CROWN LAND ***** SUR UNE TERRE DE LA COURONNE			TOTAL 3+4+5	OFF-HORS RESERVE 6
				1	2		3	4	5		
ABENAKIS DE WOLINAK (301-071)	TOT		313	114	1	115					198
	M		134	53		53					81
	F		179	61	1	62					117
ABITIBIWINNI (301-055)	TOT		692	405	38	443	1			1	248
	M		331	206	17	223	1			1	107
	F		361	199	21	220					141
ALGONQUINS OF BARRIERE LAKE (301-074)	TOT		524	84	2	86	325			325	113
	M		252	43	2	45	156			156	51
	F		272	41		41	169			169	62
BETSIAMITES (301-085)	TOT		2,806	2,393	8	2,401					405
	M		1,361	1,191	1	1,192					169
	F		1,445	1,202	7	1,209					236
CREE NATION OF CHISASIBI (301-058)	TOT		2,794	2,678	13	2,691		1		1	102
	M		1,371	1,326	5	1,331					40
	F		1,423	1,352	8	1,360		1		1	62
CREE NATION OF WEMINDJI (301-060)	TOT		1,068	940	5	945			3	3	120
	M		512	460	2	462					50
	F		556	480	3	483			3	3	70
EAGLE VILLAGE F.N.-KIPAWA (301-065)	TOT		506	179	1	180					326
	M		255	97	1	98					157
	F		251	82		82					169
EASTMAIN (301-057)	TOT		487	433	39	472					15
	M		253	228	18	246					7
	F		234	205	21	226					8
GASPE (301-053)	TOT		438								438
	M		196								196
	F		242								242
KITCISAKIK (301-062)	TOT		305		11	11	271			271	23
	M		148		4	4	133			133	11
	F		157		7	7	138			138	12
KITIGAN ZIBI ANISHINABEG (301-073)	TOT		2,151	1,322	2	1,324					827
	M		1,025	659	1	660					365
	F		1,126	663	1	664					462
LAC SIMON (301-063)	TOT		1,116	900	5	905	5	14		19	192
	M		547	455	2	457	2	7		9	81
	F		569	445	3	448	3	7		10	111

REGION 3 - QUEBEC
RÉGION 3 - QUÉBEC

QUEBEC DISTRICT

DISTRICT QUEBEC

RESIDENCE - 1 - DN A RESERVE (OWN BAND) - DANS UNE RÉSERVE (PROPRE BANDE)
 CODE - 2 - DN A RESERVE (OTHER BAND) - DANS UNE RÉSERVE (AUTRE BANDE)
 LEGEND - 3 - DN CRDWN LAND (OWN BAND) - SUR UNE TERRE DE LA COURONNE (PROPRE BANDE)
 - 4 - DN CROWN LAND (OTHER BAND) - SUR UNE TERRE DE LA COURONNE (AUTRE BANDE)
 - 5 - DN CRDWN LAND (NO BAND) - SUR UNE TERRE DE LA COURONNE (AUCUNE BANDE)
 - 6 - OFF RESERVE - HORS D'UNE RÉSERVE

GROUP GROUPE	GROUP NO. NO. DE GROUPE	SEX SEXE	TOTAL	*** ON-DANS *** *** RESERVE ****		TOTAL 1+2	***** ON CROWN LAND ***** SUR UNE TERRE DE LA COURONNE			TOTAL 3+4+5	OFF-HORS RESERVE 6
				1	2		3	4	5		
LISTUGUJ MI'GMAQ F.N.COUNCIL (301-051)	TDT		2,666	1,706	11	1,717					949
		M	1,268	869	6	875					393
		F	1,398	837	5	842					556
LONG POINT FIRST NATIONS (301-067)	TOT		554		10	10	268			268	276
	M		263		6	6	145			145	112
	F		291		4	4	123			123	164
MICMACS OF GESGAPEGIAG (301-052)	TOT		964	441	14	455					509
	M		470	224	8	232					238
	F		494	217	6	223					271
MINGAN (301-082)	TDT		428	410	5	415					13
	M		193	185	3	188					5
	F		235	225	2	227					8
MISTISSINI (301-075)	TDT		3,035	2,323	129	2,452					583
	M		1,496	1,152	59	1,211					285
	F		1,539	1,171	70	1,241					298
MONTAGNAIS DE LA ROMAINE (301-084)	TDT		834	819	3	822	4			4	8
	M		425	418	2	420	2			2	3
	F		409	401	1	402	2			2	5
MONTAGNAIS DE NATASHQUAN (301-083)	TOT		707	658	7	665		1		1	41
	M		347	328	3	331					16
	F		360	330	4	334		1		1	25
MONTAGNAIS DE PAKUA SHIPI (301-088)	TOT		219		1	1	218			218	
	M		112		1	1	111			111	
	F		107				107			107	
MONTAGNAIS DE SCHEFFERVILLE (301-087)	TOT		679	622	7	629					50
	M		336	302	3	305					31
	F		343	320	4	324					19
MONTAGNAIS ESSIPIT (301-086)	TDT		367	190		190					177
	M		171	90		90					81
	F		196	100		100					96
NASKAPI OF QUEBEC (301-081)	TOT		529	459	30	489					40
	M		274	243	12	255					19
	F		255	216	18	234					21
NATION HURONNE WENOAT (301-050)	TOT		2,648	1,056		1,056		2		2	1,590
	M		1,190	514		514		2		2	674
	F		1,458	542		542					916

REGION 3 - QUEBEC
RÉGION 3 - QUÉBEC

QUEBEC DISTRICT

DISTRICT QUEBEC

RESIDENCE - 1 - ON A RESERVE (OWN BANO) - DANS UNE RÉSERVE (PROPRE BANOE)
 COOE - 2 - ON A RESERVE (OTHER BANO) - OANS UNE RÉSERVE (AUTRE BANOE)
 LEGEND - 3 - ON CROWN LAND (OWN BANO) - SUR UNE TERRE DE LA COURONNE (PROPRE BANOE)
 - 4 - ON CROWN LAND (OTHER BANO) - SUR UNE TERRE DE LA COURONNE (AUTRE BANOE)
 - 5 - ON CROWN LAND (NO BANO) - SUR UNE TERRE DE LA COURONNE (AUCUNE BANOE)
 - 6 - OFF RESERVE - HORS D'UNE RÉSERVE

GROUP GROUPE	GROUP NO. NO. DE GROUPE	SEX SEXE	TOTAL	*** ON-DANS *** *** RESERVE ****		TOTAL 1+2	***** ON CROWN LAND ***** SUR UNE TERRE DE LA COURONNE			TOTAL 3+4+5	OFF-HORS RESERVE 6
				1	2		3	4	5		
NEMASKA	(301-059)	TOT	316	300	6	306					10
		M	159	155		155					4
		F	157	145	6	151					6
ODANAK	(301-072)	TOT	1,498	271		271					1,227
		M	670	121		121					549
		F	828	150		150					678
PREM. NATION DE WHAPMAGOOSTUI (301-095)	(301-095)	TOT	588	570	2	572					16
		M	298	292	1	293					5
		F	290	278	1	279					11
PREM.NATION MALECITE DE VIGER (301-054)	(301-054)	TOT	469								469
		M	220								220
		F	249								249
TIMISKAMING	(301-064)	TOT	1,288	509	4	513	3			3	772
		M	595	258	2	260	1			1	334
		F	693	251	2	253	2			2	438
UASHAT MAK MANI-UTENAM (301-080)	(301-080)	TOT	2,806	2,262	3	2,265					541
		M	1,367	1,121		1,121					246
		F	1,439	1,141	3	1,144					295
WASKAGANISH	(301-061)	TOT	1,868	1,390	108	1,498		1		1	369
		M	946	695	55	750		1		1	195
		F	922	695	53	748					174
WASWANIPI	(301-056)	TOT	1,301	906	25	931		6		6	364
		M	655	483	10	493		3		3	159
		F	646	423	15	438		3		3	205
WOLF LAKE	(301-068)	TOT	187	6		6	2			2	179
		M	91	3		3	1			1	87
		F	96	3		3	1			1	92
GENERAL LIST - LISTE GÉNÉRALE (301-816)	(301-816)	TOT	221		1	1		1		1	219
		M	113		1	1		1		1	111
		F	108								108
RESPONSIBILITY CENTRE CENTRE DE RESPONSABILITÉ											

QUEBEC OISTRICT		TOT	37,372	24,346	491	24,837	1,097	26	3	1,126	11,409
DISTRICT QUEBEC		M	18,044	12,171	225	12,396	552	14		566	5,082
		F	19,328	12,175	266	12,441	545	12	3	560	6,327

REGION 3 - QUÉBEC
 RÉGION 3 - QUÉBEC
 MONTREAL DISTRICT
 DISTRICT MONTREAL

RESIDENCE - 1 - ON A RESERVE (OWN BANO) - OANS UNE RÉSERVE (PROPRE BANDE)
 COOE - 2 - ON A RESERVE (DOTHER BAND) - OANS UNE RÉSERVE (AUTRE BANDE)
 LEGEND - 3 - ON CROWN LAND (OWN BANO) - SUR UNE TERRE DE LA COURONNE (PROPRE BANDE)
 - 4 - ON CRDWN LAND (DOTHER BAND) - SUR UNE TERRE DE LA CDURONNE (AUTRE BANDE)
 - 5 - ON CROWN LAND (NO BANO) - SUR UNE TERRE DE LA COURONNE (AUCUNE BANDE)
 - 6 - OFF RESERVE - HORS D'UNE RÉSERVE

GROUP GROUPE	GROUP NO. NO. DE GROUPE	SEX SEXE	TOTAL	*** ON-DANS **** *** RESERVE ****		TOTAL 1+2	***** ON CROWN LAND ***** SUR UNE TERRE DE LA COURONNE			TOTAL 3+4+5	OFF-HORS RESERVE 6
				1	2		3	4	5		
KAHNAWAKE	(373-070)	TOT	8,111	6,635	26	6,661					1,450
		M	3,860	3,226	13	3,239					621
		F	4,251	3,409	13	3,422					829
KANESATAKE	(373-069)	TOT	1,798	1,139	7	1,146					652
		M	816	522	2	524					292
		F	982	617	5	622					360
RESPONSIBILITY CENTRE CENTRE DE RESPONSABILITÉ											

MONTREAL DISTRICT		TOT	9,909	7,774	33	7,807					2,102
DISTRICT MONTREAL		M	4,676	3,748	15	3,763					913
		F	5,233	4,026	18	4,044					1,189

REGION 3 - QUEBEC
RÉGION 3 - QUÉBEC

RESIDENCE - 1 - DN A RESERVE (DWN BAND) - DANS UNE RÉSERVE (PRDPRE BANDE)
 CDDE - 2 - ON A RESERVE (DOTHER BAND) - OANS UNE RÉSERVE (AUTRE BANOE)
 LEGEND - 3 - DN CRDWN LAND (DWN BAND) - SUR UNE TERRE DE LA CDURDNNE (PRDPRE BANDE)
 - 4 - DN CROWN LAND (DOTHER BAND) - SUR UNE TERRE DE LA CDURONNE (AUTRE BANOE)
 - 5 - DN CROWN LAND (ND BAND) - SUR UNE TERRE DE LA CDURDNNE (AUCUNE BANOE)
 - 6 - DFF RESERVE - HORS O'UNE RÉSERVE

POINTE-BLEUE DISTRICT

DISTRICT POINTE-BLEUE

GROUP GROUPE	GROUP NO. NO. DE GROUPE	SEX SEXE	TOTAL	*** ON-DANS *** *** RESERVE ****		TOTAL 1+2	***** ON CROWN LAND ***** SUR UNE TERRE DE LA COURONNE			TOTAL 3+4+5	OFF-HORS RESERVE 6
				1	2		3	4	5		
LES ATIKAMEKW DE MANAWAN (377-078)		TOT	1,615	1,391	6	1,397					218
		M	794	704	2	706					88
		F	821	687	4	691					130
MONTAGNAIS DU LAC ST-JEAN (377-076)		TOT	4,106	1,744	3	1,747			2	2	2,357
		M	1,889	858	2	860			2	2	1,027
		F	2,217	886	1	887					1,330
OBEDJIWAN (377-079)		TOT	1,771	1,582	13	1,595	1			1	175
		M	929	836	6	842	1			1	86
		F	842	746	7	753					89
WEYMONTACHIE (377-077)		TOT	1,075	880	6	886					189
		M	541	466	1	467					74
		F	534	414	5	419					115
RESPONSIBILITY CENTRE CENTRE DE RESPONSABILITÉ											
POINTE-BLEUE DISTRICT DISTRICT POINTE-BLEUE		TOT	8,567	5,597	28	5,625	1		2	3	2,939
		M	4,153	2,864	11	2,875	1		2	3	1,275
		F	4,414	2,733	17	2,750					1,664
REGION RÉGION											
3 - QUEBEC - QUÉBEC		TOT	55,848	37,717	552	38,269	1,098	26	5	1,129	16,450
		M	26,873	18,783	251	19,034	553	14	2	569	7,270
		F	28,975	18,934	301	19,235	545	12	3	560	9,180



ONTARIO REGION
RÉGION DE L'ONTARIO

REGION 4 - ONTARIO
RÉGION 4 - ONTARIO

SUDBURY DISTRICT

DISTRICT SUDBURY

RESIDENCE - 1 - ON A RESERVE (OWN BANO) - DANS UNE RÉSERVE (PROPRE BANDE)
 COOE - 2 - ON A RESERVE (OTHER BANO) - DANS UNE RÉSERVE (AUTRE BANDE)
 LEGEND - 3 - ON CROWN LAND (OWN BANO) - SUR UNE TERRE DE LA COURONNE (PROPRE BANDE)
 - 4 - ON CROWN LAND (OTHER BAND) - SUR UNE TERRE DE LA COURONNE (AUTRE BANDE)
 - 5 - ON CROWN LAND (NO BANO) - SUR UNE TERRE DE LA COURONNE (AUCUNE BANDE)
 - 6 - OFF RESERVE - HORS D'UNE RÉSERVE

GROUP GROUPE	GROUP NO. NO. DE GROUPE	SEX SEXE	TOTAL	*** ON-DANS *** RESERVE ****		TOTAL 1+2	***** ON CROWN LAND ***** SUR UNE TERRE DE LA COURONNE			TOTAL 3+4+5	OFF-HORS RESERVE 6
				1	2		3	4	5		
ALBANY	(411-142)	TOT	2,904	1,580	39	1,619		2		2	1,283
		M	1,484	841	20	861		1		1	622
		F	1,420	739	19	758		1		1	661
ATTAWAPISKAT	(411-143)	TOT	2,212	1,239	47	1,286	5	5		10	916
		M	1,097	649	24	673	1	2		3	421
		F	1,115	590	23	613	4	3		7	495
BATCHEWANA FIRST NATION	(411-198)	TOT	1,696	593	8	601					1,095
		M	795	282	1	283					512
		F	901	311	7	318					583
BRUNSWICK HOUSE	(411-228)	TOT	477	124		124					353
		M	239	67		67					172
		F	238	57		57					181
CHAPLEAU CREE FIRST NATION	(411-221)	TOT	263	23		23					240
		M	135	10		10					125
		F	128	13		13					115
CHAPLEAU OJIBWAY	(411-229)	TOT	28	25		25					3
		M	12	11		11					1
		F	16	14		14					2
COCKBURN ISLAND	(411-173)	TOT	94	12	5	17					77
		M	43	4	1	5					38
		F	51	8	4	12					39
DOKIS	(411-218)	TOT	834	191		191					643
		M	396	94		94					302
		F	438	97		97					341
GARDEN RIVER FIRST NATION	(411-199)	TOT	1,665	986	16	1,002					663
		M	791	480	7	487					304
		F	874	506	9	515					359
HENVEY INLET	(411-231)	TOT	411	140	1	141					270
		M	199	73		73					126
		F	212	67	1	68					144
MAGNETAWAN	(411-174)	TOT	168	56		56					112
		M	81	22		22					59
		F	87	34		34					53
MATACHEWAN	(411-219)	TOT	380	59		59					321
		M	172	27		27					145
		F	208	32		32					176

REGION 4 - ONTARIO
RÉGION 4 - ONTARIO

RESIDENCE - 1 - ON A RESERVE (OWN BANO) - DANS UNE RÉSERVE (PROPRE BANDE)
 COOE - 2 - ON A RESERVE (OTHER BANO) - DANS UNE RÉSERVE (AUTRE BANDE)
 LEGENO - 3 - ON CROWN LAND (OWN BAND) - SUR UNE TERRE DE LA COURONNE (PROPRE BANDE)
 - 4 - ON CROWN LAND (OTHER BANO) - SUR UNE TERRE DE LA COURONNE (AUTRE BANDE)
 - 5 - ON CROWN LAND (NO BANO) - SUR UNE TERRE DE LA COURONNE (AUCUNE BANDE)
 - 6 - OFF RESERVE - HORS D'UNE RÉSERVE

SUDBURY DISTRICT
DISTRICT SUDBURY

GROUP GROUPE	GROUP NO. NO. DE GROUPE	SEX SEXE	TOTAL	*** ON-DANS *** *** RESERVE ****		TOTAL 1+2	***** ON CROWN LAND ***** SUR UNE TERRE DE LA COURONNE			TOTAL 3+4+5	OFF-HORS RESERVE 6
				1	2		3	4	5		
MATTAGAMI	(411-226)	TOT	319	132		132					187
		M	152	71		71					81
		F	167	61		61					106
MISSANABIE CREE	(411-223)	TOT	217								217
		M	106								106
		F	111								111
MISSISSAUGA	(411-200)	TOT	790	396	1	397					393
		M	379	191	1	192					187
		F	411	205		205					206
MOOSE CREE FIRST NATION (411-144)	(411-144)	TOT	2,751	1,289	64	1,353					1,398
		M	1,387	684	32	716					671
		F	1,364	605	32	637					727
NEW POST	(411-145)	TOT	169	31	3	34					135
		M	98	19	2	21					77
		F	71	12	1	13					58
NIPISSING FIRST NATION (411-220)	(411-220)	TOT	1,684	679	5	684			1	1	999
		M	833	356	4	360					473
		F	851	323	1	324			1	1	526
OJIBWAYS OF SUCKER CREEK (411-180)	(411-180)	TOT	521	302	10	312					209
		M	241	158	5	163					78
		F	280	144	5	149					131
SAGAMOK ANISHNAWBEK (411-179)	(411-179)	TOT	1,803	1,096	9	1,105					698
		M	898	585	4	589					309
		F	905	511	5	516					389
SERPENT RIVER (411-201)	(411-201)	TOT	911	254	13	267					644
		M	422	121	7	128					294
		F	489	133	6	139					350
SHAWANAGA FIRST NATION (411-137)	(411-137)	TOT	401	103	1	104					297
		M	191	50	1	51					140
		F	210	53		53					157
SHEGUIANDAH (411-176)	(411-176)	TOT	268	112	5	117					151
		M	123	59	2	61					62
		F	145	53	3	56					89
SHESHEGWANING (411-178)	(411-178)	TOT	328	120	2	122					206
		M	152	56	1	57					95
		F	176	64	1	65					111

REGION 4 - ONTARIO
RÉGION 4 - ONTARIO

SUDBURY DISTRICT

DISTRICT SUDBURY

RESIDENCE - 1 - DN A RESERVE (OWN BAND) - DANS UNE RÉSERVE (PROPRE BANDE)
CDOE - 2 - DN A RESERVE (DOTHER BAND) - DANS UNE RÉSERVE (AUTRE BANDE)
LEGEND - 3 - DN CRDWN LAND (DWN BANO) - SUR UNE TERRE DE LA CDURDNNE (PROPRE BANDE)
- 4 - DN CRDWN LAND (DOTHER BAND) - SUR UNE TERRE DE LA CDURDNNE (AUTRE BANDE)
- 5 - ON CROWN LAND (NO BANO) - SUR UNE TERRE DE LA CDURDNNE (AUCUNE BANOE)
- 6 - OFF RESERVE - HDRS D'UNE RÉSERVE

GROUP GROUPE	GROUP NO. NO. DE GROUPE	SEX SEXE	TOTAL	*** ON-DANS *** *** RESERVE ****		TOTAL 1+2	***** ON CROWN LAND ***** SUR UNE TERRE DE LA COURONNE			TOTAL 3+4+5	OFF-HORS RESERVE 6
				1	2		3	4	5		
TEMAGAMI FIRST NATION (411-222)	TDT	TDT	439	126	3	129			4	4	306
		M	201	68		68			2	2	131
		F	238	58	3	61			2	2	175
THESSALON (411-202)	TOT	TOT	429	76	1	77					352
		M	207	40		40					167
		F	222	36	1	37					185
WAHGOSHIG (411-233)	TOT	TOT	180	57		57					123
		M	98	33		33					65
		F	82	24		24					58
WAHNAPITAE (411-232)	TOT	TOT	154	4	1	5					149
		M	70	3		3					67
		F	84	1	1	2					82
WEENUSK (411-146)	TDT	TDT	364	1	1	2	169	7		176	186
		M	192	1	1	2	95	3		98	92
		F	172				74	4		78	94
WEST BAY (411-181)	TOT	TOT	1,797	796	9	805			2	2	990
		M	887	410	6	416					471
		F	910	386	3	389			2	2	519
WHITEFISH LAKE (411-224)	TDT	TDT	638	259	10	269			2	2	367
		M	303	142	1	143			2	2	158
		F	335	117	9	126					209
WHITEFISH RIVER (411-230)	TDT	TDT	823	332	2	334					489
		M	399	177	1	178					221
		F	424	155	1	156					268
WIKWEMIKONG (411-175)	TOT	TOT	5,520	2,601	30	2,631			1	1	2,888
		M	2,658	1,350	14	1,364			1	1	1,293
		F	2,862	1,251	16	1,267					1,595
GENERAL LIST - LISTE GÉNÉRALE (411-817)	TOT	TOT	117								117
		M	49								49
		F	68								68
RESPONSIBILITY CENTRE CENTRE DE RESPONSAIBILITÉ											

SUDBURY DISTRICT		TOT	31,755	13,794	286	14,080	174	14	10	198	17,477
		M	15,490	7,134	135	7,269	96	6	5	107	8,114
DISTRICT SUDBURY		F	16,265	6,660	151	6,811	78	8	5	91	9,363

REGION 4 - ONTARIO
RÉGION 4 - ONTARIO

BRUCE DISTRICT

DISTRICT BRUCE

RESIDENCE - 1 - ON A RESERVE (OWN BANO) - DANS UNE RÉSERVE (PROPRE BANDE)
 COOE - 2 - ON A RESERVE (OTHER BANO) - DANS UNE RÉSERVE (AUTRE BANOE)
 LEGENO - 3 - ON CROWN LAND (OWN BANO) - SUR UNE TERRE DE LA COURONNE (PROPRE BANOE)
 - 4 - ON CROWN LAND (OTHER BANO) - SUR UNE TERRE DE LA COURONNE (AUTRE BANOE)
 - 5 - ON CROWN LAND (NO BANO) - SUR UNE TERRE DE LA COURONNE (AUCUNE BANOE)
 - 6 - OFF RESERVE - HORS D'UNE RÉSERVE

GROUP GROUPE	GROUP NO. NO. DE GROUPE	SEX SEXE	TOTAL	*** ON-DANS *** *** RESERVE ****		TOTAL 1+2	***** ON CROWN LAND ***** SUR UNE TERRE DE LA COURONNE			TOTAL 3+4+5	OFF-HORS RESERVE 6
				1	2		3	4	5		
CHIPPEWAS OF NAWASH	(478-122)	TOT	1,784	662	9	671					1,113
		M	835	335	4	339					496
		F	949	327	5	332					617
SAUGEEN	(478-123)	TOT	1,292	597	24	621			1	1	670
		M	640	313	12	325			1	1	314
		F	652	284	12	296					356
RESPONSIBILITY CENTRE CENTRE DE RESPONSABILITÉ -----											
BRUCE DISTRICT		TOT	3,076	1,259	33	1,292			1	1	1,783
DISTRICT BRUCE		M	1,475	648	16	664			1	1	810
		F	1,601	611	17	628					973

REGION 4 - ONTARIO
RÉGION 4 - ONTARIO

RESIDENCE - 1 - DN A RESERVE (DWN BAND) - DANS UNE RÉSERVE (PRDPRE BANDE)
 CDDE - 2 - DN A RESERVE (DTHR BAND) - DANS UNE RÉSERVE (AUTRE BANDE)
 LEGEND - 3 - DN CRDWN LAND (DWN BAND) - SUR UNE TERRE DE LA COURONNE (PRDPRE BANDE)
 - 4 - DN CRDWN LAND (DTHR BAND) - SUR UNE TERRE DE LA COURONNE (AUTRE BANDE)
 - 5 - DN CRDWN LAND (ND BAND) - SUR UNE TERRE DE LA COURONNE (AUCUNE BANDE)
 - 6 - DFF RESERVE - HORS D'UNE RÉSERVE

SOUTHERN DISTRICT

DISTRICT SOUTHERN

GRUP GROUPE	GROUP NO. NO. DE GROUPE	SEX SEXE	TOTAL	*** ON-OANS **** *** RESERVE ****		TOTAL 1+2	***** ON CROWN LAND ***** SUR UNE TERRE DE LA COURONNE			TOTAL 3+4+5	OFF-HORS RESERVE 6
				1	2		3	4	5		
ALDERVILLE FIRST NATION (479-160)		TOT	824	255		255					569
		M	407	132		132					275
		F	417	123		123					294
BAY OF QUINTE MOHAWK:SIX NAT (479-244)		TOT	533	232		232					301
		M	266	117		117					149
		F	267	115		115					152
BEARFOOT ONONDAGA:SIX NATIONS (479-248)		TOT	459	222	2	224					235
		M	222	117	1	118					104
		F	237	105	1	106					131
BEAUSOLEIL (479-141)		TDT	1,295	579	12	591					704
		M	587	289	5	294					293
		F	708	290	7	297					411
CALDWELL (479-165)		TOT	204								204
		M	97								97
		F	107								107
CHIPPEWAS KETTLE & STONY POINT (479-171)		TDT	1,626	716	35	751					875
		M	803	368	21	389					414
		F	823	348	14	362					461
CHIPPEWAS OF GEORGINA ISLAND (479-138)		TDT	544	142	1	143					401
		M	264	71		71					193
		F	280	71	1	72					208
CHIPPEWAS OF RAMA FIRST NATION (479-139)		TDT	1,058	438	3	441					617
		M	497	234	2	236					261
		F	561	204	1	205					356
CHIPPEWAS OF SARNIA (479-172)		TDT	1,581	660	72	732					849
		M	752	346	35	381					371
		F	829	314	37	351					478
CHIPPEWAS OF THE THAMES FI NAT (479-166)		TDT	1,834	701	27	728					1,106
		M	865	369	9	378					487
		F	969	332	18	350					619
CURVE LAKE (479-161)		TDT	1,474	699	2	701			9	9	764
		M	676	349	1	350			1	1	325
		F	798	350	1	351			8	8	439
DELEWARE:SIX NATIONS (479-253)		TDT	507	210		210					297
		M	223	103		103					120
		F	284	107		107					177

REGION 4 - ONTARIO
 RÉGION 4 - ONTARIO
 SOUTHERN DISTRICT
 DISTRICT SOUTHERN

RESIDENCE - 1 - DN A RESERVE (DWN BAND) - DANS UNE RÉSERVE (PRDPRE BANDE)
 CDDE - 2 - DN A RESERVE (DOTHER BAND) - DANS UNE RÉSERVE (AUTRE BANDE)
 LEGEND - 3 - DN CROWN LAND (DWN BAND) - SUR UNE TERRE DE LA CDURDNE (PRDPRE BANDE)
 - 4 - DN CROWN LAND (DOTHER BAND) - SUR UNE TERRE DE LA CDURONNE (AUTRE BANDE)
 - 5 - DN CRDWN LANO (ND BAND) - SUR UNE TERRE DE LA COURDNE (AUCUNE BANDE)
 - 6 - DFF RESERVE - HDRS D'UNE RÉSERVE

GROUP GROUPE	GROUP NO. NO. DE GROUPE	SEX SEXE	TOTAL	*** ON-DANS *** *** RESERVE ****		TOTAL 1+2	***** ON CROWN LAND ***** SUR UNE TERRE DE LA COURONNE			TOTAL 3+4+5	OFF-HORS RESERVE 6
				1	2		3	4	5		
GOLDEN LAKE (479-163)		TOT	1,382	348		348					1,034
		M	652	185		185					467
		F	730	163		163					567
HIAWATHA FIRST NATION (479-162)		TDT	384	159		159					225
		M	154	62		62					92
		F	230	97		97					133
KONADABA SENECA: SIX NATIONS (479-251)		TOT	393	164		164					229
		M	191	83		83					108
		F	202	81		81					121
LOWER CAYUGA: SIX NATIONS (479-250)		TDT	2,452	1,457	2	1,459					993
		M	1,188	742	1	743					445
		F	1,264	715	1	716					548
LOWER MOHAWK: SIX NATIONS (479-254)		TOT	2,899	1,480	15	1,495			2	2	1,402
		M	1,362	735	7	742					620
		F	1,537	745	8	753			2	2	782
MISSISSAUGA'S OF SCUGOG ISL FN (479-140)		TOT	128	32		32					96
		M	67	15		15					52
		F	61	17		17					44
MISSISSAUGAS OF THE CREDIT (479-120)		TOT	1,298	683	2	685					613
		M	606	331		331					275
		F	692	352	2	354					338
MOHAWKS OF AKWESASNE (479-159)		TDT	8,076	5,547	27	5,574					2,502
		M	3,864	2,664	15	2,679					1,185
		F	4,212	2,883	12	2,895					1,317
MOHAWKS OF THE BAY OF QUINTE (479-164)		TDT	6,020	1,997	3	2,000			1	1	4,019
		M	2,825	956	1	957			1	1	1,867
		F	3,195	1,041	2	1,043					2,152
MOOSE DEER POINT (479-135)		TOT	337	90	7	97					240
		M	152	44	4	48					104
		F	185	46	3	49					136
MORAVIAN OF THE THAMES (479-167)		TDT	873	382	9	391					482
		M	401	184	4	188					213
		F	472	198	5	203					269
MUNSEE-DELAWARE NATION (479-168)		TOT	406	157	7	164					242
		M	192	76	3	79					113
		F	214	81	4	85					129

REGION 4 - ONTARIO
RÉGION 4 - ONTARIO

SOUTHERN DISTRICT

DISTRICT SOUTHERN

RESIDENCE - 1 - DN A RESERVE (OWN BAND) - DANS UNE RÉSERVE (PROPRE BANDE)
 CODE - 2 - DN A RESERVE (D'THER BAND) - DANS UNE RÉSERVE (AUTRE BANDE)
 LEGEND - 3 - ON CRDWN LAND (OWN BAND) - SUR UNE TERRE DE LA CDURDNNE (PRDPRE BANDE)
 - 4 - DN CROWN LAND (D'THER BAND) - SUR UNE TERRE DE LA CDURDNNE (AUTRE BANDE)
 - 5 - DN CROWN LAND (ND BAND) - SUR UNE TERRE DE LA CDURDNNE (AUCUNE BANDE)
 - 6 - DFF RESERVE - HDRS D'UNE RÉSERVE

GROUP GROUPE	GROUP NO. NO. DE GROUPE	SEX SEXE	TOTAL	*** ON-OANS **** *** RESERVE ****		TOTAL 1+2	***** ON CROWN LAND ***** SUR UNE TERRE DE LA COURONNE			TOTAL 3+4+5	OFF-HORS RESERVE 6
				1	2		3	4	5		
NIHARONDASA SENECA:SIX NATIONS (479-252)		TDT	298	100		100					198
		M	150	55		55					95
		F	148	45		45					103
ONEIDA:SIX NATIONS (479-246)		TOT	1,543	605		605					938
		M	747	314		314					433
		F	796	291		291					505
ONONDAGA CLEAR SKY:SIX NATIONS (479-247)		TDT	527	300		300					227
		M	260	142		142					118
		F	267	158		158					109
ONYOTA'A:KA (479-169)		TOT	4,105	1,718	32	1,750					2,355
		M	1,947	853	11	864					1,083
		F	2,158	865	21	886					1,272
TUSCARORA:SIX NATIONS (479-245)		TDT	1,613	715		715					898
		M	768	356		356					412
		F	845	359		359					486
UPPER CAYUGA:SIX NATIONS (479-249)		TOT	2,432	949		949					1,483
		M	1,161	492		492					669
		F	1,271	457		457					814
UPPER MOHAWK:SIX NATIONS (479-257)		TOT	4,164	1,971	1	1,972			1	1	2,191
		M	1,928	964	1	965					963
		F	2,236	1,007		1,007			1	1	1,228
WAHTA MOHAWK (479-134)		TDT	583	129		129					454
		M	275	63		63					212
		F	308	66		66					242
WALKER MOHAWK:SIX NATIONS (479-255)		TOT	357	220		220					137
		M	177	107		107					70
		F	180	113		113					67
WALPOLE ISLAND (479-170)		TOT	3,130	1,810	16	1,826					1,304
		M	1,553	963	9	972					581
		F	1,577	847	7	854					723
WASAUKSING FIRST NATION (479-136)		TDT	844	347	15	362					482
		M	384	177	4	181					203
		F	460	170	11	181					279
GENERAL LIST - LISTE GÉNÉRALE (479-821)		TDT	7		6	6					1
		M	2		2	2					
		F	5		4	4					1

REGION 4 - ONTARIO
 RÉGION 4 - ONTARIO
 SOUTHERN DISTRICT
 DISTRICT SOUTHERN

RESIDENCE - 1 - ON A RESERVE (OWN BAND) - DANS UNE RÉSERVE (PROPRE BANDE)
 CODE - 2 - ON A RESERVE (OTHER BAND) - DANS UNE RÉSERVE (AUTRE BANDE)
 LEGEND - 3 - ON CROWN LAND (OWN BAND) - SUR UNE TERRE DE LA COURONNE (PROPRE BANDE)
 - 4 - ON CROWN LAND (OTHER BAND) - SUR UNE TERRE DE LA COURONNE (AUTRE BANDE)
 - 5 - ON CROWN LAND (NO BAND) - SUR UNE TERRE DE LA COURONNE (AUCUNE BANDE)
 - 6 - OFF RESERVE - HORS D'UNE RÉSERVE

GROUP GROUPE	GROUP NO. NO. DE GROUPE	SEX SEXE	TOTAL	*** ON-DANS **** *** RESERVE ****		TOTAL 1+2	***** ON CROWN LAND ***** SUR UNE TERRE DE LA COURONNE			TOTAL 3+4+5	OFF-HORS RESERVE 6
				1	2		3	4	5		
RESPONSIBILITY CENTRE CENTRE DE RESPONSABILITÉ -----											
SOUTHERN DISTRICT		TOT	56,190	26,214	296	26,510			13	13	29,667
		M	26,665	13,058	136	13,194			2	2	13,469
DISTRICT SOUTHERN		F	29,525	13,156	160	13,316			11	11	16,198

REGION 4 - ONTARIO
RÉGION 4 - ONTARIO

RESIDENCE - 1 - DN A RESERVE (OWN BAND) - DANS UNE RÉSERVE (PRDPRE BANDE)
 CDDE - 2 - ON A RESERVE (DOTHER BAND) - DANS UNE RÉSERVE (AUTRE BANDE)
 LEGEND - 3 - DN CRDWN LAND (DWN BAND) - SUR UNE TERRE DE LA CDURDNNE (PROPRE BANDE)
 - 4 - DN CRDWN LAND (DOTHER BAND) - SUR UNE TERRE DE LA COURDNNE (AUTRE BANDE)
 - 5 - ON CROWN LAND (NO BAND) - SUR UNE TERRE DE LA CDURONNE (AUCUNE BANDE)
 - 6 - DFF RESERVE - HDRS D'UNE RÉSERVE

WESTERN DISTRICT

DISTRICT WESTERN

GROUP GROUPE	GROUP NO. NO. DE GROUPE	SEX SEXE	TOTAL	*** ON-DANS *** *** RESERVE ****		TOTAL 1+2	***** ON CROWN LAND ***** SUR UNE TERRE DE LA COURONNE			TOTAL 3+4+5	OFF-HORS RESERVE 6
				1	2		3	4	5		
ANISHINABE OF WAUZHUSHK ONIGUM (492-153)		TDT	390	254		254					136
		M	193	129		129					64
		F	197	125		125					72
AROLAND (492-242)		TOT	410	3	10	13	323	2		325	72
		M	212		4	4	164	2		166	42
		F	198	3	6	9	159			159	30
BIG GRASSY (492-124)		TOT	459	195	37	232					227
		M	226	97	17	114					112
		F	233	98	20	118					115
BIG ISLAND (492-125)		TOT	280	64	45	109					171
		M	140	37	24	61					79
		F	140	27	21	48					92
CONSTANCE LAKE (492-182)		TDT	1,224	701	3	704					520
		M	607	352	1	353					254
		F	617	349	2	351					266
COUCHICHING FIRST NATION (492-126)		TOT	1,543	505	30	535					1,008
		M	754	264	11	275					479
		F	789	241	19	260					529
EABAMETOONG FIRST NATION (492-183)		TOT	1,646	853	26	879	1	17		18	749
		M	831	443	8	451		9		9	371
		F	815	410	18	428	1	8		9	378
EAGLE LAKE (492-148)		TOT	345	189	14	203					142
		M	173	92	9	101					72
		F	172	97	5	102					70
FLYING POST (492-227)		TOT	114								114
		M	48								48
		F	66								66
FORT WILLIAM (492-187)		TDT	1,236	582	1	583			4	4	649
		M	585	278	1	279			2	2	304
		F	651	304		304			2	2	345
GINOOGAMING FIRST NATION (492-185)		TDT	608	232	5	237	1			1	370
		M	287	120	2	122					165
		F	321	112	3	115	1			1	205
GRASSY NARROWS FIRST NATION (492-149)		TDT	952	590	13	603					349
		M	455	300	6	306					149
		F	497	290	7	297					200

REGION 4 - ONTARIO
RÉGION 4 - ONTARIO

WESTERN DISTRICT

DISTRICT WESTERN

RESIDENCE - 1 - ON A RESERVE (OWN BANO) - DANS UNE RÉSERVE (PROPRE BANOE)
 COOE - 2 - ON A RESERVE (OTHER BANO) - OANS UNE RÉSERVE (AUTRE BANOE)
 LEGEND - 3 - ON CROWN LAND (OWN BANO) - SUR UNE TERRE DE LA COURONNE (PROPRE BANOE)
 - 4 - ON CROWN LAND (OTHER BANO) - SUR UNE TERRE DE LA COURONNE (AUTRE BANOE)
 - 5 - ON CROWN LAND (NO BAND) - SUR UNE TERRE DE LA COURONNE (AUCUNE BANOE)
 - 6 - OFF RESERVE - HORS D'UNE RÉSERVE

GROUP GROUPE	GROUP NO. NO. DE GROUPE	SEX SEXE	TOTAL	*** ON-DANS *** *** RESERVE ****		TOTAL 1+2	***** ON CROWN LAND ***** SUR UNE TERRE DE LA COURONNE			TOTAL 3+4+5	OFF-HORS RESERVE 6	
				1	2		3	4	5			
GULL BAY	(492-188)	TOT	760	376	6	382		1		2	3	375
		M	397	209	3	212				2	2	183
		F	363	167	3	170		1			1	192
ISKATEWIZAAGEGAN #39 (492-154)	INOEP.F.N	TOT	465	285	31	316						149
		M	236	155	13	168						68
		F	229	130	18	148						81
LAC DES MILLE LACS (492-189)		TOT	403	4	4	8						395
		M	195	4	1	5						190
		F	208		3	3						205
LAC LA CROIX (492-127)		TOT	311	270	1	271						40
		M	162	146	1	147						15
		F	149	124		124						25
LAKE NIPIGON OJIBWAY (492-194)	FIRST NAT	TOT	148	1		1				48	48	99
		M	69							25	25	44
		F	79	1		1				23	23	55
LANSDOWNE HOUSE (492-239)		TOT	273	3	17	20	200		21		221	32
		M	144	1	9	10	108		12		120	14
		F	129	2	8	10	92		9		101	18
LONG LAKE NO.58 FIRST NATION (492-184)		TOT	961	337	11	348	7				7	606
		M	470	182	4	186	4				4	280
		F	491	155	7	162	3				3	326
MARTIN FALLS (492-186)		TOT	418	240	18	258			1		1	159
		M	201	125	9	134			1		1	66
		F	217	115	9	124						93
MICHIPICOTEN (492-225)		TOT	510	51		51						459
		M	224	28		28						196
		F	286	23		23						263
NAICATCHEWENIN (492-128)		TOT	267	214	3	217						50
		M	133	110	2	112						21
		F	134	104	1	105						29
NIBINAMIK FIRST NATION (492-241)		TOT	318	8	1	9	301		4		305	4
		M	167	2	1	3	160		3		163	1
		F	151	6		6	141		1		142	3
NICICKOUSEMENECANING (492-129)		TOT	178	108	4	112						66
		M	86	54	2	56						30
		F	92	54	2	56						36

REGION 4 - ONTARIO
RÉGION 4 - ONTARIO

WESTERN DISTRICT

DISTRICT WESTERN

RESIDENCE - 1 - DN A RESERVE (DWN BAND) - DANS UNE RÉSERVE (PROPRE BANDE)
 CDDE - 2 - DN A RESERVE (D'THER BAND) - DANS UNE RÉSERVE (AUTRE BANDE)
 LEGEND - 3 - ON CROWN LAND (DWN BAND) - SUR UNE TERRE DE LA COURONNE (PROPRE BANDE)
 - 4 - DN CRDWN LAND (D'THER BAND) - SUR UNE TERRE DE LA COURONNE (AUTRE BANDE)
 - 5 - DN CRDWN LAND (ND BAND) - SUR UNE TERRE DE LA COURONNE (AUCUNE BANDE)
 - 6 - OFF RESERVE - HORS D'UNE RÉSERVE

GROUP GROUPE	GROUP NO. NO. DE GROUPE	SEX SEXE	TOTAL	*** ON-DANS *** *** RESERVE ****		TOTAL 1+2	***** ON CROWN LAND ***** SUR UNE TERRE DE LA COURONNE			TOTAL 3+4+5	OFF-HORS RESERVE 6
				1	2		3	4	5		
NORTHWEST ANGLE NO.33 (492-151)		TDT	301	138	19	157					144
		M	132	70	8	78					54
		F	169	68	11	79					90
NORTHWEST ANGLE NO.37 (492-152)		TOT	228	97	7	104					124
		M	110	44	1	45					65
		F	118	53	6	59					59
OCHIICHAGWE/BABIGO'INING F.N. (492-147)		TOT	226	90	17	107					119
		M	112	47	11	58					54
		F	114	43	6	49					65
OJIB.OF PIC RIVER FIRST NATION (492-192)		TDT	795	421		421					374
		M	379	204		204					175
		F	416	217		217					199
OJIBWAYS OF ONEGAMING (492-131)		TOT	489	273	16	289					200
		M	241	139	7	146					95
		F	248	134	9	143					105
PAYS PLAT (492-191)		TDT	173	84	2	86					87
		M	94	49	1	50					44
		F	79	35	1	36					43
PIC MOBERT (492-195)		TDT	652	316	3	319					333
		M	328	173	2	175					153
		F	324	143	1	144					180
RAINY RIVER (492-130)		TDT	700	242	33	275					425
		M	331	121	15	136					195
		F	369	121	18	139					230
RED ROCK (492-193)		TOT	1,143	192	8	200					943
		M	530	89	6	95					435
		F	613	103	2	105					508
ROCKY BAY (492-197)		TDT	544	281	14	295					249
		M	282	153	7	160					122
		F	262	128	7	135					127
SANOPOINT (492-196)		TOT	126		19	19					107
		M	67		12	12					55
		F	59		7	7					52
SEINE RIVER (492-132)		TOT	552	291	17	308					244
		M	265	145	5	150					115
		F	287	146	12	158					129

REGION 4 - ONTARIO
RÉGION 4 - ONTARIO

WESTERN DISTRICT

DISTRICT WESTERN

RESIDENCE - 1 - ON A RESERVE (DWN BAND) - DANS UNE RÉSERVE (PROPRE BANDE)
 CODE - 2 - ON A RESERVE (D'OTHER BAND) - DANS UNE RÉSERVE (AUTRE BANDE)
 LEGEND - 3 - ON CROWN LAND (OWN BAND) - SUR UNE TERRE DE LA COURONNE (PROPRE BANDE)
 - 4 - ON CROWN LAND (OTHER BAND) - SUR UNE TERRE DE LA COURONNE (AUTRE BANDE)
 - 5 - ON CROWN LAND (NO BAND) - SUR UNE TERRE DE LA COURONNE (AUCUNE BANDE)
 - 6 - DFF RESERVE - HDRS D'UNE RÉSERVE

GROUP GROUPE	GROUP NO. NO. DE GROUPE	SEX SEXE	TOTAL	*** ON-DANS *** *** RESERVE ****		TOTAL 1+2	***** ON CROWN LAND ***** SUR UNE TERRE DE LA COURONNE			TOTAL 3+4+5	OFF-HORS RESERVE 6
				1	2		3	4	5		
SHOAL LAKE NO.40 (492-155)		TOT	341	180	10	190					151
		M	165	95	4	99					66
		F	176	85	6	91					85
STANJIKOMING FIRST NATION (492-133)		TOT	83	28	10	38					45
		M	43	16	7	23					20
		F	40	12	3	15					25
WABASEEMOONG (492-150)		TOT	1,316	754	64	818					498
		M	678	408	29	437					241
		F	638	346	35	381					257
WABAUSKANG (492-156)		TOT	144	33	5	38					106
		M	72	18	2	20					52
		F	72	15	3	18					54
WABIGOON LAKE OJIBWAY NATION (492-157)		TOT	351	126	4	130	1			1	220
		M	174	66	3	69	1			1	104
		F	177	60	1	61					116
WASHAGAMIS BAY (492-235)		TOT	191	129	4	133			2	2	56
		M	91	69		69			1	1	21
		F	100	60	4	64			1	1	35
WEBEQUIE (492-240)		TOT	576	6	2	8	545	9		554	14
		M	296		1	1	288	3		291	4
		F	280	6	1	7	257	6		263	10
WHITEFISH BAY (492-158)		TOT	827	597	7	604					223
		M	410	308	4	312					98
		F	417	289	3	292					125
WHITESAND (492-190)		TOT	711		4	4	303		1	304	403
		M	352		2	2	155			155	195
		F	359		2	2	148		1	149	208
GENERAL LIST - LISTE GÉNÉRALE (492-826)		TDT	1								1
		M	1								1
		F									
RESPONSIBILITY CENTRE CENTRE DE RESPONSABILITÉ											

WESTERN DISTRICT		TDT	24,689	10,343	545	10,888	1,683	54	57	1,794	12,007
		M	12,148	5,342	255	5,597	880	30	30	940	5,611
		F	12,541	5,001	290	5,291	803	24	27	854	6,396

REGION 4 - ONTARIO
RÉGION 4 - ONTARIO

RESIDENCE - 1 - ON A RESERVE (OWN BAND) - DANS UNE RÉSERVE (PROPRE BANDE)
 COOE - 2 - ON A RESERVE (OTHER BAND) - DANS UNE RÉSERVE (AUTRE BANDE)
 LEGENO - 3 - ON CROWN LAND (OWN BAND) - SUR UNE TERRE DE LA COURONNE (PROPRE BANDE)
 - 4 - ON CROWN LAND (OTHER BAND) - SUR UNE TERRE DE LA COURONNE (AUTRE BANDE)
 - 5 - ON CROWN LAND (NO BAND) - SUR UNE TERRE DE LA COURONNE (AUCUNE BANDE)
 - 6 - OFF RESERVE - HORS D'UNE RÉSERVE

SIoux LOOKOUT DISTRICT

DISTRICT SIOUX LOOKOUT

GROUP GROUPE	GROUP NO. NO. DE GROUPE	SEX SEXE	TOTAL	*** ON-DANS *** *** RESERVE ****		TOTAL 1+2	***** ON CROWN LAND ***** SUR UNE TERRE DE LA COURONNE			TOTAL 3+4+5	OFF-HORS RESERVE 6
				1	2		3	4	5		
BEARSKIN LAKE	(494-207)	TOT	610	452	8	460					150
		M	291	223	4	227					64
		F	319	229	4	233					86
BIG TROUT LAKE	(494-209)	TOT	1,038	872	19	891	2			2	145
		M	490	421	9	430	2			2	58
		F	548	451	10	461					87
CAT LAKE	(494-216)	TOT	446	439		439					7
		M	216	214		214					2
		F	230	225		225					5
DEER LAKE	(494-237)	TOT	756	661	18	679					77
		M	368	324	8	332					36
		F	388	337	10	347					41
FORT SEVERN	(494-215)	TOT	432	333	4	337	1			1	94
		M	210	160	3	163	1			1	46
		F	222	173	1	174					48
KASABONIKA LAKE	(494-210)	TOT	611	582	5	587	4			4	20
		M	301	285	3	288	1			1	12
		F	310	297	2	299	3			3	8
KEE-WAY-WIN	(494-325)	TOT	533	6	431	437	1			1	95
		M	256	4	200	204	1			1	51
		F	277	2	231	233					44
KINGFISHER	(494-212)	TOT	354	340	1	341		8		8	5
		M	182	174		174		6		6	2
		F	172	166	1	167		2		2	3
LAC SEUL	(494-205)	TOT	2,096	622	23	645					1,451
		M	1,034	334	15	349					685
		F	1,062	288	8	296					766
MCDOWELL LAKE	(494-326)	TOT	22		3	3					19
		M	10		2	2					8
		F	12		1	1					11
MISHKEEGOGAMANG	(494-203)	TOT	1,050	767	30	797		1		1	252
		M	503	372	17	389		1		1	113
		F	547	395	13	408					139
MUSKRAT DAM LAKE	(494-213)	TOT	318	256	1	257					61
		M	149	125		125					24
		F	169	131	1	132					37

REGION 4 - ONTARIO
RÉGION 4 - ONTARIO

SIoux LOOKOUT DISTRICT

DISTRICT SIoux LOOKOUT

RESIDENCE - 1 - ON A RESERVE (OWN BANO) - OANS UNE RÉSERVE (PROPRE BANOE)
 COOE - 2 - ON A RESERVE (OTHER BAND) - DANS UNE RÉSERVE (AUTRE BANDE)
 LEGENO - 3 - ON CRDWN LAND (OWN BAND) - SUR UNE TERRE DE LA CDURDNNE (PRDPRE BANDE)
 - 4 - DN CRDWN LAND (Dther BAND) - SUR UNE TERRE DE LA COURONNE (AUTRE BANDE)
 - 5 - ON CROWN LANO (NO BANO) - SUR UNE TERRE OE LA COURONNE (AUCUNE BANOE)
 - 6 - OFF RESERVE - HORS D'UNE RÉSERVE

GROUP GROUPE	GROUP NO. NO. DE GROUPE	SEX SEXE	TOTAL	*** ON-DANS *** *** RESERVE ****		TOTAL 1+2	***** ON CROWN LAND ***** SUR UNE TERRE DE LA COURONNE			TOTAL 3+4+5	OFF-HORS RESERVE 6
				1	2		3	4	5		
SIoux LOOKOUT DISTRICT		TOT	14,439	10,530	650	11,180	254	9	2	265	2,994
		M	7,066	5,232	307	5,539	128	7	1	136	1,391
DISTRICT SIoux LOOKOUT		F	7,373	5,298	343	5,641	126	2	1	129	1,603
REGION RÉGION -----											
4 - ONTARIO		TOT	130,149	62,140	1,810	63,950	2,111	77	83	2,271	63,928
- ONTARIO		M	62,844	31,414	849	32,263	1,104	43	39	1,186	29,395
		F	67,305	30,726	961	31,687	1,007	34	44	1,085	34,533



MANITOBA REGION
RÉGION DU MANITOBA

REGION 5 - MANITOBA
RÉGION 5 - MANITOBA

MANITOBA DISTRICT

DISTRICT MANITOBA

RESIDENCE - 1 - ON A RESERVE (OWN BAND) - DANS UNE RÉSERVE (PROPRE BANDE)
 CODE - 2 - ON A RESERVE (OTHER BAND) - DANS UNE RÉSERVE (AUTRE BANDE)
 LEGEND - 3 - ON CROWN LAND (OWN BAND) - SUR UNE TERRE DE LA COURONNE (PROPRE BANDE)
 - 4 - ON CROWN LAND (OTHER BAND) - SUR UNE TERRE DE LA COURONNE (AUTRE BANDE)
 - 5 - ON CROWN LAND (NO BAND) - SUR UNE TERRE DE LA COURONNE (AUCUNE BANDE)
 - 6 - OFF RESERVE - HORS D'UNE RÉSERVE

GROUP GROUPE	GROUP NO. NO. DE GROUPE	SEX SEXE	TOTAL	*** ON-DANS *** RESERVE ****		TOTAL 1+2	***** ON CROWN LAND ***** SUR UNE TERRE DE LA COURONNE			TOTAL 3+4+5	OFF-HORS RESERVE 6
				1	2		3	4	5		
BARREN LANDS	(501-308)	TOT	603	359	2	361			41	41	201
		M	287	181	1	182			20	20	85
		F	316	178	1	179			21	21	116
BERENS RIVER	(501-266)	TOT	1,882	939	33	972			2	2	908
		M	947	510	15	525			2	2	420
		F	935	429	18	447					488
BIRDTAIL SIOUX	(501-284)	TOT	478	369	3	372					106
		M	228	180	2	182					46
		F	250	189	1	190					60
BLOODVEIN	(501-267)	TOT	982	511	70	581					401
		M	482	271	40	311					171
		F	500	240	30	270					230
BROKENHEAD OJIBWAY NATION (501-261)	(501-261)	TOT	1,169	342	4	346					823
		M	570	183	3	186					384
		F	599	159	1	160					439
BUFFALO POINT FIRST NATION (501-265)	(501-265)	TOT	77	34		34					43
		M	37	14		14					23
		F	40	20		20					20
CHEMAWAWIN FIRST NATION (501-309)	(501-309)	TOT	1,029	716	44	760					269
		M	505	363	22	385					120
		F	524	353	22	375					149
CROSS LAKE FIRST NATION (501-276)	(501-276)	TOT	4,610	3,056	100	3,156			2	2	1,452
		M	2,320	1,592	52	1,644			1	1	675
		F	2,290	1,464	48	1,512			1	1	777
DAKOTA PLAINS	(501-288)	TOT	230	153	1	154					76
		M	112	77		77					35
		F	118	76	1	77					41
DAKOTA TIPI	(501-295)	TOT	224	146	3	149					75
		M	127	89		89					38
		F	97	57	3	60					37
DAUPHIN RIVER	(501-316)	TOT	167	131		131					36
		M	82	71		71					11
		F	85	60		60					25
EBB AND FLOW	(501-280)	TOT	1,441	737	8	745			1	1	695
		M	690	374	6	380			1	1	309
		F	751	363	2	365					386

REGION 5 - MANITOBA
RÉGION 5 - MANITOBA

MANITOBA DISTRICT

DISTRICT MANITOBA

RESIDENCE - 1 - ON A RESERVE (DWN BAND) - DANS UNE RÉSERVE (PROPRE BANDE)
 CDDE - 2 - ON A RESERVE (D'THER BAND) - DANS UNE RÉSERVE (AUTRE BANDE)
 LEGENO - 3 - ON CROWN LAND (OWN BANO) - SUR UNE TERRE DE LA COURONNE (PROPRE BANDE)
 - 4 - ON CRDWN LAND (D'THER BANO) - SUR UNE TERRE DE LA COURONNE (AUTRE BANDE)
 - 5 - DN CROWN LAND (NO BAND) - SUR UNE TERRE DE LA COURONNE (AUCUNE BANDE)
 - 6 - DFF RESERVE - HORS D'UNE RÉSERVE

GROUP GROUPE	GROUP NO. NO. DE GROUPE	SEX SEXE	TOTAL	*** ON-DANS *** *** RESERVE ****		TOTAL 1+2	***** ON CROWN LAND ***** SUR UNE TERRE DE LA COURONNE			TOTAL 3+4+5	OFF-HORS RESERVE 6
				1	2		3	4	5		
FAIRFORD	(501-272)	TOT	1,892	1,119	6	1,125					767
		M	929	568	2	570					359
		F	963	551	4	555					408
FISHER RIVER	(501-264)	TDT	2,471	1,423	3	1,426					1,045
		M	1,235	720		720					515
		F	1,236	703	3	706					530
FORT ALEXANDER	(501-262)	TOT	4,866	3,187	13	3,200			1	1	1,665
		M	2,443	1,665	8	1,673			1	1	769
		F	2,423	1,522	5	1,527					896
FOX LAKE	(501-305)	TDT	791	171		171	189			189	431
		M	364	89		89	85			85	190
		F	427	82		82	104			104	241
GAMBLERS	(501-294)	TOT	112	31		31					81
		M	50	17		17					33
		F	62	14		14					48
GARDEN HILL FIRST NATIONS (501-297)	(501-297)	TDT	2,796	2,520	30	2,550					246
		M	1,449	1,317	14	1,331					118
		F	1,347	1,203	16	1,219					128
GOD'S LAKE FIRST NATION (501-296)	(501-296)	TDT	1,788	1,227	58	1,285			37	37	466
		M	901	654	23	677			12	12	212
		F	887	573	35	608			25	25	254
GOD'S RIVER	(501-302)	TOT	487	434		434					53
		M	237	211		211					26
		F	250	223		223					27
GRAND RAPIOS FIRST NATION (501-310)	(501-310)	TOT	988	503	28	531					457
		M	470	258	11	269					201
		F	518	245	17	262					256
HOLLOW WATER	(501-263)	TOT	1,011	476	16	492			79	79	440
		M	479	237	7	244			31	31	204
		F	532	239	9	248			48	48	236
INDIAN BIRCH	(501-324)	TOT	327	181	4	185					142
		M	156	98	2	100					56
		F	171	83	2	85					86
JACKHEAD	(501-268)	TOT	507	213	16	229					278
		M	256	119	6	125					131
		F	251	94	10	104					147

REGION 5 - MANITOBA
RÉGION 5 - MANITOBA

MANITOBA DISTRICT

DISTRICT MANITOBA

RESIDENCE - 1 - ON A RESERVE (DWN BAND) - DANS UNE RÉSERVE (PRDPRE BANDE)
CODE - 2 - ON A RESERVE (DOTHER BAND) - DANS UNE RÉSERVE (AUTRE BANDE)
LEGEND - 3 - ON CRDWN LAND (OWN BAND) - SUR UNE TERRE DE LA CDURDNNE (PRDPRE BANDE)
- 4 - ON CRDWN LAND (OTHER BAND) - SUR UNE TERRE DE LA CDURDNNE (AUTRE BANDE)
- 5 - DN CROWN LAND (ND BAND) - SUR UNE TERRE DE LA CDURDNNE (AUCUNE BANDE)
- 6 - DFF RESERVE - HDRS D'UNE RÉSERVE

GROUP GROUPE	GROUP NO. NO. DE GROUPE	SEX SEXE	TOTAL	*** ON-DANS *** *** RESERVE ****		TOTAL 1+2	***** ON CROWN LAND ***** SUR UNE TERRE DE LA COURONNE			TOTAL 3+4+5	OFF-HORS RESERVE 6
				1	2		3	4	5		
KEESEKOOWENIN	(501-286)	TDT	751	536		536					215
		M	362	269		269					93
		F	389	267		267					122
LAKE MANITOBA	(501-271)	TDT	1,182	735	13	748	1			1	433
		M	603	387	4	391					212
		F	579	348	9	357	1			1	221
LAKE ST. MARTIN	(501-275)	TDT	1,509	953	15	968	1			1	540
		M	709	479	5	484					225
		F	800	474	10	484	1			1	315
LITTLE BLACK RIVER	(501-260)	TDT	625	354	44	398			1	1	226
		M	322	195	20	215			1	1	106
		F	303	159	24	183					120
LITTLE GRAND RAPIDS	(501-270)	TOT	1,058	859	17	876					182
		M	565	469	4	473					92
		F	493	390	13	403					90
LITTLE SASKATCHEWAN	(501-274)	TOT	716	437	4	441					275
		M	351	215	1	216					135
		F	365	222	3	225					140
LONG PLAIN	(501-287)	TDT	2,006	947	7	954					1,052
		M	963	508	2	510					453
		F	1,043	439	5	444					599
MATHIAS COLOMB	(501-311)	TDT	2,487	1,804	40	1,844	104		70	174	469
		M	1,282	961	17	978	44		46	90	214
		F	1,205	843	23	866	60		24	84	255
MOSAKAHIKEN CREE NATION	(501-312)	TOT	917	666	11	677			1	1	239
		M	435	321	5	326					109
		F	482	345	6	351			1	1	130
NELSON HOUSE	(501-313)	TOT	3,665	1,888	6	1,894	12		897	909	862
		M	1,799	976	3	979	6		460	466	354
		F	1,866	912	3	915	6		437	443	508
NORTHLANDS	(501-317)	TDT	755	628	1	629					126
		M	391	334	1	335					56
		F	364	294		294					70
NORWAY HOUSE	(501-278)	TOT	4,574	3,281	64	3,345			2	2	1,227
		M	2,262	1,675	20	1,695			1	1	566
		F	2,312	1,606	44	1,650			1	1	661

REGION 5 - MANITOBA
RÉGION 5 - MANITOBA

MANITOBA DISTRICT
DISTRICT MANITOBA

RESIDENCE - 1 - DN A RESERVE (DWN BAND) - DANS UNE RÉSERVE (PROPRE BANDE)
 CDDE - 2 - DN A RESERVE (OTHER BAND) - DANS UNE RÉSERVE (AUTRE BANDE)
 LEGEND - 3 - DN CROWN LAND (OWN BAND) - SUR UNE TERRE DE LA COURONNE (PROPRE BANDE)
 - 4 - DN CROWN LAND (OTHER BAND) - SUR UNE TERRE DE LA COURONNE (AUTRE BANDE)
 - 5 - ON CRDWN LAND (NO BAND) - SUR UNE TERRE DE LA COURONNE (AUCUNE BANDE)
 - 6 - OFF RESERVE - HORS D'UNE RÉSERVE

GROUP GROUPE	GROUP NO. NO. DE GROUPE	SEX SEXE	TOTAL	*** ON-DANS *** *** RESERVE ****		TOTAL 1+2	***** ON CROWN LAND ***** SUR UNE TERRE DE LA COURONNE			TOTAL 3+4+5	OFF-HORS RESERVE 6
				1	2		3	4	5		
O-CHI-CHAK-KO-SIPI F. NATION (501-279)		TDT	568	274		274					294
		M	265	128		128					137
		F	303	146		146					157
OAK LAKE (501-289)		TDT	504	359	31	390					114
		M	241	173	17	190					51
		F	263	186	14	200					63
OPASKWAYAK CREE NATION (501-315)		TOT	3,158	2,205		2,205					953
		M	1,554	1,108		1,108					446
		F	1,604	1,097		1,097					507
OXFORD HOUSE (501-301)		TDT	1,782	1,521	36	1,557					225
		M	908	803	16	819					89
		F	874	718	20	738					136
PAUINGASSI FIRST NATION (501-327)		TOT	448	421	11	432					16
		M	230	216	7	223					7
		F	218	205	4	209					9
PEGUIS (501-269)		TOT	5,719	2,474	15	2,489					3,230
		M	2,856	1,326	5	1,331					1,525
		F	2,863	1,148	10	1,158					1,705
PINE CREEK (501-282)		TDT	1,653	763	11	774			7	7	872
		M	824	407	4	411			6	6	407
		F	829	356	7	363			1	1	465
POPLAR RIVER FIRST NATION (501-277)		TOT	1,002	911	2	913					89
		M	493	460	1	461					32
		F	509	451	1	452					57
RED SUCKER LAKE (501-300)		TDT	581	541	8	549					32
		M	288	272	4	276					12
		F	293	269	4	273					20
ROLLING RIVER (501-291)		TOT	651	326		326					325
		M	325	176		176					149
		F	326	150		150					176
ROSEAU RIVER (501-273)		TDT	1,610	933	17	950					660
		M	805	485	10	495					310
		F	805	448	7	455					350
SANDY BAY (501-283)		TDT	3,737	2,616	3	2,619					1,118
		M	1,920	1,384		1,384					536
		F	1,817	1,232	3	1,235					582

REGION 5 - MANITOBA
RÉGION 5 - MANITOBA

MANITOBA DISTRICT

DISTRICT MANITOBA

RESIDENCE - 1 - ON A RESERVE (OWN BAND) - DANS UNE RESERVE (PROPRE BANDE)
 COOE - 2 - ON A RESERVE (OTHER BAND) - DANS UNE RESERVE (AUTRE BANDE)
 LEGENO - 3 - ON CROWN LAND (OWN BAND) - SUR UNE TERRE DE LA COURONNE (PROPRE BANDE)
 - 4 - ON CROWN LAND (OTHER BAND) - SUR UNE TERRE DE LA COURONNE (AUTRE BANDE)
 - 5 - ON CROWN LAND (NO BAND) - SUR UNE TERRE DE LA COURONNE (AUCUNE BANDE)
 - 6 - OFF RESERVE - HORS D'UNE RESERVE

GROUP GROUPE	GROUP NO. NO. DE GROUPE	SEX SEXE	TOTAL	*** ON-DANS *** *** RESERVE ****		TOTAL 1+2	***** ON CROWN LAND ***** SUR UNE TERRE DE LA COURONNE			TOTAL 3+4+5	OFF-HORS RESERVE 6
				1	2		3	4	5		
SAPOTAWAYAK CREE NATION (501-314)	TOT		1,287	626	28	654			36	36	597
	M		673	352	15	367			14	14	292
	F		614	274	13	287			22	22	305
SAYISI DENE FIRST NATION (501-303)	TOT		593	275	1	276					317
	M		299	156	1	157					142
	F		294	119		119					175
SHAMATTAWA FIRST NATION (501-307)	TOT		927	857	4	861					66
	M		480	441	3	444					36
	F		447	416	1	417					30
SIOUX VALLEY (501-290)	TOT		1,784	1,075	22	1,097					687
	M		866	552	11	563					303
	F		918	523	11	534					384
SPLIT LAKE CREE, FIRST NATION (501-306)	TOT		2,230	1,517	15	1,532	4	1		5	693
	M		1,117	739	4	743	2	1		3	371
	F		1,113	778	11	789	2			2	322
ST. THERESA POINT (501-298)	TOT		2,373	2,229	3	2,232					141
	M		1,164	1,104	2	1,106					58
	F		1,209	1,125	1	1,126					83
SWAN LAKE (501-293)	TOT		955	490		490					465
	M		439	232		232					207
	F		516	258		258					258
TOOTINAOWAZIIBEENG (501-292)	TOT		961	507	4	511					450
	M		450	246	2	248					202
	F		511	261	2	263					248
WAR LAKE FIRST NATION (501-323)	TOT		183	10	1	11	131			131	41
	M		93	5	1	6	66			66	21
	F		90	5		5	65			65	20
WASAGAMACK FIRST NATION (501-299)	TOT		1,100	1,027	2	1,029					71
	M		555	531	1	532					23
	F		545	496	1	497					48
WATERHEN (501-281)	TOT		877	465	9	474					403
	M		449	248	2	250					199
	F		428	217	7	224					204
WAYWAYSEECAPPO F.N. TR. 4-1874 (501-285)	TOT		1,551	1,049	4	1,053					498
	M		764	537	1	538					226
	F		787	512	3	515					272

REGION 5 - MANITOBA
RÉGION 5 - MANITOBA

MANITOBA DISTRICT

DISTRICT MANITOBA

RESIDENCE - 1 - ON A RESERVE (DWN BAND) - DANS UNE RÉSERVE (PRDPRE BANDE)
 CDDE - 2 - DN A RESERVE (DOTHER BAND) - DANS UNE RÉSERVE (AUTRE BANDE)
 LEGEND - 3 - DN CRDWN LAND (OWN BAND) - SUR UNE TERRE DE LA COURONNE (PROPRE BANDE)
 - 4 - ON CROWN LAND (DOTHER BANO) - SUR UNE TERRE DE LA COURONNE (AUTRE BANDE)
 - 5 - DN CRDWN LAND (ND BAND) - SUR UNE TERRE DE LA COURONNE (AUCUNE BANDE)
 - 6 - OFF RESERVE - HORS D'UNE RÉSERVE

GROUP GROUPE	GROUP NO. NO. DE GROUPE	SEX SEXE	TOTAL	*** ON-DANS *** *** RESERVE ****		TOTAL 1+2	***** ON CROWN LAND ***** SUR UNE TERRE DE LA COURONNE			TOTAL 3+4+5	OFF-HORS RESERVE 6
				1	2		3	4	5		
YORK FACTORY FIRST NATION (501-304)		TOT	746	296	20	316	1		1	2	428
		M	372	158	9	167	1		1	2	203
		F	374	138	11	149					225
GENERAL LIST - LISTE GÉNÉRALE (501-804)		TDT	8								8
		M	7								7
		F	1								1
RESPONSIBILITY CENTRE CENTRE DE RESPONSABILITÉ -----											
MANITOBA DISTRICT DISTRICT MANITOBA		TOT	88,161	55,833	911	56,744	443	1	1,178	1,622	29,795
		M	43,837	28,886	412	29,298	204	1	597	802	13,737
		F	44,324	26,947	499	27,446	239		581	820	16,058
REGION RÉGION -----											
5 - MANITOBA - MANITOBA		TOT	88,161	55,833	911	56,744	443	1	1,178	1,622	29,795
		M	43,837	28,886	412	29,298	204	1	597	802	13,737
		F	44,324	26,947	499	27,446	239		581	820	16,058



SASKATCHEWAN REGION
RÉGION DE LA SASKATCHEWAN

REGION 6 - SASKATCHEWAN
RÉGION 6 - SASKATCHEWAN

RESIDENCE - 1 - DN A RESERVE (DWN BAND) - DANS UNE RÉSERVE (PRDPRE BANDE)
COOE - 2 - DN A RESERVE (D'THER BAND) - DANS UNE RÉSERVE (AUTRE BANDE)
LEGEND - 3 - DN CROWN LAND (DWN BAND) - SUR UNE TERRE DE LA COURDNNE (PRDPRE BANDE)
- 4 - DN CRDWN LAND (D'THER BAND) - SUR UNE TERRE DE LA CDURDNNE (AUTRE BANDE)
- 5 - DN CRDWN LAND (ND BAND) - SUR UNE TERRE DE LA CDURDNNE (AUCUNE BANDE)
- 6 - DFF RESERVE - HORS D'UNE RÉSERVE

NORTH WEST DISTRICT

DISTRICT NORTH WEST

GROUP GROUPE	GROUP NO. NO. DE GROUPE	SEX SEXE	TOTAL	*** ON-DANS *** *** RESERVE ****		TOTAL 1+2	***** ON CROWN LAND ***** SUR UNE TERRE DE LA COURONNE			TOTAL 3+4+5	OFF-HORS RESERVE 6
				1	2		3	4	5		
BIRCH NARROWS FIRST NATION (680-403)		TOT	381	226	15	241					140
		M	182	108	6	114					68
		F	199	118	9	127					72
BUFFALO RIVER DENE NATION (680-398)		TOT	841	455	17	472					369
		M	419	243	8	251					168
		F	422	212	9	221					201
CANOE LAKE (680-394)		TOT	1,251	547	31	578					673
		M	638	281	11	292					346
		F	613	266	20	286					327
CLEARWATER RIVER DENE (680-401)		TOT	792	400	20	420			8	8	364
		M	397	205	13	218			6	6	173
		F	395	195	7	202			2	2	191
ENGLISH RIVER FIRST NATION (680-400)		TOT	970	519	27	546					424
		M	490	272	14	286					204
		F	480	247	13	260					220
FLYING DUST (680-395)		TOT	740	307	37	344					396
		M	340	155	21	176					164
		F	400	152	16	168					232
ISLAND LAKE FIRST NATION (680-397)		TDT	816	520	133	653					163
		M	401	262	54	316					85
		F	415	258	79	337					78
JOSEPH BIGHEAD (680-399)		TOT	613	384	105	489					124
		M	292	191	45	236					56
		F	321	193	60	253					68
LITTLE PINE (680-340)		TDT	1,201	503	57	560					641
		M	615	286	25	311					304
		F	586	217	32	249					337
LUCKY MAN (680-341)		TOT	77		27	27					50
		M	42		20	20					22
		F	35		7	7					28
MAKWA SAHGAIEHCAN FIRST NATION (680-396)		TOT	931	548	91	639					292
		M	502	299	49	348					154
		F	429	249	42	291					138
MOOSOMIN (680-342)		TDT	1,035	708	40	748					287
		M	497	347	14	361					136
		F	538	361	26	387					151

REGION 6 - SASKATCHEWAN
RÉGION 6 - SASKATCHEWAN

RESIDENCE - 1 - ON A RESERVE (OWN BANO) - DANS UNE RÉSERVE (PROPRE BANOE)
 COOE - 2 - ON A RESERVE (OTHER BANO) - DANS UNE RÉSERVE (AUTRE BANOE)
 LEGENO - 3 - ON CROWN LAND (OWN BANO) - SUR UNE TERRE DE LA COURONNE (PROPRE BANOE)
 - 4 - ON CROWN LAND (OTHER BANO) - SUR UNE TERRE DE LA COURONNE (AUTRE BANOE)
 - 5 - ON CROWN LAND (NO BANO) - SUR UNE TERRE DE LA COURONNE (AUCUNE BANOE)
 - 6 - OFF RESERVE - HORS D'UNE RÉSERVE

NORTH WEST DISTRICT

DISTRICT NORTH WEST

GROUP GROUPE	GROUP NO. NO. DE GROUPE	SEX SEXE	TOTAL	*** ON-DANS *** *** RESERVE ****		TOTAL 1+2	***** ON CROWN LAND ***** SUR UNE TERRE DE LA COURONNE			TOTAL 3+4+5	OFF-HORS RESERVE 6
				1	2		3	4	5		
MOSQUITO-GRIZZLY BEAR'S HEAD (680-343)		TOT	948	481	48	529					419
		M	478	268	21	289					189
		F	470	213	27	240					230
ONION LAKE (680-344)		TOT	2,915	1,753	65	1,818					1,097
		M	1,445	896	35	931					514
		F	1,470	857	30	887					583
POUNDMAKER (680-345)		TOT	983	409	150	559					424
		M	456	214	65	279					177
		F	527	195	85	280					247
RED PHEASANT (680-346)		TOT	1,495	476	87	563			1	1	931
		M	744	251	48	299			1	1	444
		F	751	225	39	264					487
SAULTEAUX (680-347)		TOT	760	391	20	411					349
		M	375	192	12	204					171
		F	385	199	8	207					178
SWEET GRASS (680-348)		TOT	1,263	434	61	495			1	1	767
		M	616	227	22	249					367
		F	647	207	39	246			1	1	400
THUNDERCHILD (680-349)		TOT	1,643	544	226	770					873
		M	797	304	99	403					394
		F	846	240	127	367					479
WATERHEN LAKE (680-402)		TOT	1,268	558	106	664					604
		M	608	277	52	329					279
		F	660	281	54	335					325
GENERAL LIST - LISTE GÉNÉRALE (680-830)		TOT	5								5
		M	3								3
		F	2								2
RESPONSIBILITY CENTRE CENTRE DE RESPONSABILITÉ											

NORTH WEST DISTRICT		TOT	20,928	10,163	1,363	11,526			10	10	9,392
		M	10,337	5,278	634	5,912			7	7	4,418
		F	10,591	4,885	729	5,614			3	3	4,974
DISTRICT NORTH WEST											

REGION 6 - SASKATCHEWAN
RÉGION 6 - SASKATCHEWAN

RESIDENCE - 1 - DN A RESERVE (DWN BAND) - DANS UNE RÉSERVE (PRDPRE BANDE)
 CDDE - 2 - DN A RESERVE (OTHER BAND) - DANS UNE RÉSERVE (AUTRE BANDE)
 LEGEND - 3 - DN CROWN LAND (OWN BAND) - SUR UNE TERRE DE LA CDURDNNE (PRDPRE BANDE)
 - 4 - DN CROWN LAND (OTHER BAND) - SUR UNE TERRE DE LA CDURDNNE (AUTRE BANDE)
 - 5 - ON CROWN LAND (NO BANO) - SUR UNE TERRE OE LA COURDNNE (AUCUNE BANDE)
 - 6 - OFF RESERVE - HORS D'UNE RÉSERVE

SOUTH DISTRICT
DISTRICT SOUTH

GROUP GROUPE	GROUP NO. NO. DE GROUPE	SEX SEXE	TOTAL	*** ON-DANS *** *** RESERVE ****		TOTAL 1+2	***** ON CROWN LAND ***** SUR UNE TERRE DE LA COURONNE			TOTAL 3+4+5	OFF-HORS RESERVE 6
				1	2		3	4	5		
CARRY THE KETTLE	(681-378)	TDT	1,659	647	28	675					984
		M	799	340	13	353					446
		F	860	307	15	322					538
COTE	(681-366)	TOT	2,201	628	2	630					1,571
		M	1,076	343	2	345					731
		F	1,125	285		285					840
COWESSESS	(681-361)	TOT	2,618	466	22	488					2,130
		M	1,231	232	9	241					990
		F	1,387	234	13	247					1,140
DAY STAR	(681-389)	TDT	372	114	14	128					244
		M	199	68	5	73					126
		F	173	46	9	55					118
FISHING LAKE FIRST NATION	(681-390)	TDT	1,085	331	54	385					700
		M	552	192	25	217					335
		F	533	139	29	168					365
GORDDN	(681-391)	TOT	2,244	954	51	1,005					1,239
		M	1,131	499	24	523					608
		F	1,113	455	27	482					631
KAHKEWISTAHAW	(681-362)	TDT	1,112	359	47	406					706
		M	554	186	17	203					351
		F	558	173	30	203					355
KAWACATOOSE	(681-393)	TDT	1,876	961	58	1,019					857
		M	936	514	28	542					394
		F	940	447	30	477					463
KEESEKDDSE	(681-367)	TOT	1,462	519	28	547					915
		M	702	267	16	283					419
		F	760	252	12	264					496
KEY	(681-368)	TOT	837	310	15	325					512
		M	401	148	5	153					248
		F	436	162	10	172					264
LITTLE BLACK BEAR	(681-379)	TDT	346	191	6	197					149
		M	174	103	1	104					70
		F	172	88	5	93					79
MUSCOWPETUNG	(681-381)	TDT	960	262	43	305					655
		M	463	151	15	166					297
		F	497	111	28	139					358

REGION 6 - SASKATCHEWAN
RÉGION 6 - SASKATCHEWAN

RESIDENCE - 1 - ON A RESERVE (OWN BANO) - DANS UNE RÉSERVE (PROPRE BANOE)
 COOE - 2 - ON A RESERVE (OTHER BANO) - OANS UNE RÉSERVE (AUTRE BANOE)
 LEGENO - 3 - ON CROWN LANO (OWN BANO) - SUR UNE TERRE OE LA COURONNE (PROPRE BANOE)
 - 4 - ON CROWN LANO (OTHER BAND) - SUR UNE TERRE OE LA COURONNE (AUTRE BANOE)
 - 5 - ON CROWN LANO (NO BANO) - SUR UNE TERRE OE LA COURONNE (AUCUNE BANOE)
 - 6 - OFF RESERVE - HORS D'UNE RÉSERVE

SOUTH DISTRICT

DISTRICT SOUTH

GROUP GROUPE	GROUP NO. NO. DE GROUPE	SEX SEXE	TOTAL	*** ON-DANS *** *** RESERVE ****		TOTAL 1+2	***** ON CROWN LAND ***** SUR UNE TERRE DE LA COURONNE			TOTAL 3+4+5	OFF-HORS RESERVE 6
				1	2		3	4	5		
MUSKOWEKWAN	(681-392)	TOT	1,096	325	35	360					736
		M	542	172	19	191					351
		F	554	153	16	169					385
NIKANEET	(681-380)	TOT	298	119	14	133					165
		M	143	60	8	68					75
		F	155	59	6	65					90
OCEAN MAN	(681-408)	TOT	290	51	52	103					187
		M	138	30	28	58					80
		F	152	21	24	45					107
OCHAPOWACE	(681-363)	TOT	1,023	480	13	493					530
		M	505	259	5	264					241
		F	518	221	8	229					289
OKANESE	(681-382)	TOT	409	222	8	230					179
		M	196	109	4	113					83
		F	213	113	4	117					96
PASQUA FIRST NATION #79 (681-383)	(681-383)	TOT	1,333	538	26	564					769
		M	674	319	12	331					343
		F	659	219	14	233					426
PEEPEEKISIS	(681-384)	TOT	1,771	558	50	608					1,163
		M	867	310	21	331					536
		F	904	248	29	277					627
PHEASANT RUMP NAKOTA (681-409)	(681-409)	TOT	264	137	4	141					123
		M	117	59	2	61					56
		F	147	78	2	80					67
PIAPOT	(681-385)	TOT	1,521	506	58	564					957
		M	764	278	25	303					461
		F	757	228	33	261					496
SAKIMAY	(681-364)	TOT	1,105	224	8	232					873
		M	536	127	3	130					406
		F	569	97	5	102					467
STANDING BUFFALO (681-386)	(681-386)	TOT	884	356	23	379			2	2	503
		M	433	188	6	194					239
		F	451	168	17	185			2	2	264
STAR BLANKET (681-387)	(681-387)	TOT	416	212	7	219					197
		M	194	108	2	110					84
		F	222	104	5	109					113

REGION 6 - SASKATCHEWAN
 RÉGION 6 - SASKATCHEWAN

RESIDENCE - 1 - DN A RESERVE (DWN BANO) - DANS UNE RÉSERVE (PROPRE BANDE)
 CODE - 2 - ON A RESERVE (OTHER BAND) - DANS UNE RÉSERVE (AUTRE BANDE)
 LEGEND - 3 - DN CRDWN LAND (DWN BAND) - SUR UNE TERRE DE LA CDURDNNE (PRDPRE BANDE)
 - 4 - ON CRDWN LAND (OTHER BAND) - SUR UNE TERRE DE LA CDURDNNE (AUTRE BANDE)
 - 5 - DN CRDWN LAND (ND BAND) - SUR UNE TERRE DE LA COURDNNE (AUCUNE BANDE)
 - 6 - OFF RESERVE - HDRS D'UNE RÉSERVE

SOUTH DISTRICT
 DISTRICT SOUTH

GROUP GROUPE	GROUP NO. NO. DE GROUPE	SEX SEXE	TOTAL	*** ON-DANS *** *** RESERVE ****		TOTAL 1+2	***** ON CROWN LAND ***** SUR UNE TERRE DE LA COURONNE			TOTAL 3+4+5	OFF-HORS RESERVE 6
				1	2		3	4	5		
WHITE BEAR	(681-365)	TOT	1,591	638	5	643					948
		M	789	337		337					452
		F	802	301	5	306					496
WOOD MOUNTAIN	(681-388)	TOT	161	12		12					149
		M	78	8		8					70
		F	83	4		4					79
GENERAL LIST - LISTE GÉNÉRALE (681-834)		TOT	1								1
		M	1								1
		F									
RESPONSIBILITY CENTRE CENTRE DE RESPONSABILITÉ											

SOUTH DISTRICT		TDT	28,935	10,120	671	10,791			2	2	18,142
		M	14,195	5,407	295	5,702					8,493
DISTRICT SOUTH		F	14,740	4,713	376	5,089			2	2	9,649

REGION 6 - SASKATCHEWAN
RÉGION 6 - SASKATCHEWAN

NORTH CENTRAL DISTRICT

DISTRICT NORTH CENTRAL

RESIDENCE - 1 - ON A RESERVE (OWN BAND) - DANS UNE RÉSERVE (PROPRE BANDE)
 COOE - 2 - ON A RESERVE (OTHER BAND) - DANS UNE RÉSERVE (AUTRE BANDE)
 LEGEND - 3 - ON CROWN LAND (OWN BAND) - SUR UNE TERRE DE LA COURONNE (PROPRE BANDE)
 - 4 - ON CROWN LAND (OTHER BAND) - SUR UNE TERRE DE LA COURONNE (AUTRE BANDE)
 - 5 - ON CROWN LAND (ND BAND) - SUR UNE TERRE DE LA COURONNE (AUCUNE BANDE)
 - 6 - OFF RESERVE - HORS D'UNE RÉSERVE

GROUP GROUPE	GROUP NO. NO. DE GROUPE	SEX SEXE	TOTAL	*** ON-ONS *** RESERVE ****		TOTAL 1+2	***** ON CROWN LAND ***** SUR UNE TERRE DE LA COURONNE			TOTAL 3+4+5	OFF-HORS RESERVE 6
				1	2		3	4	5		
AHTAHKAKOOP	(682-406)	TOT	2,161	1,122	78	1,200					961
		M	1,074	585	29	614					460
		F	1,087	537	49	586					501
BEARDY'S AND OKEMASIS	(682-369)	TOT	2,179	1,135	19	1,154					1,025
		M	1,078	586	8	594					484
		F	1,101	549	11	560					541
BIG RIVER	(682-404)	TOT	2,012	1,381	178	1,559			10	10	443
		M	1,005	737	75	812			1	1	192
		F	1,007	644	103	747			9	9	251
BLACK LAKE	(682-359)	TOT	1,330	1,084	1	1,085					245
		M	663	561	1	562					101
		F	667	523		523					144
CUMBERLAND HOUSE CREE NATION	(682-350)	TOT	722	301	17	318			130	130	274
		M	381	164	5	169			70	70	142
		F	341	137	12	149			60	60	132
FOND DU LAC	(682-351)	TOT	1,306	744	2	746					560
		M	646	370	1	371					275
		F	660	374	1	375					285
HATCHET LAKE	(682-352)	TOT	966	740		740					226
		M	488	377		377					111
		F	478	363		363					115
JAMES SMITH	(682-370)	TOT	2,139	1,393	23	1,416					723
		M	1,084	731	9	740					344
		F	1,055	662	14	676					379
KINISTIN	(682-377)	TOT	658	254	34	288					370
		M	325	137	14	151					174
		F	333	117	20	137					196
LAC LA RONGE	(682-353)	TOT	5,859	3,602	66	3,668	195	2	4	201	1,990
		M	2,909	1,872	36	1,908	87	1	2	90	911
		F	2,950	1,730	30	1,760	108	1	2	111	1,079
MISTAWASIS	(682-374)	TOT	1,633	814	47	861					772
		M	796	414	21	435					361
		F	837	400	26	426					411
MONTREAL LAKE	(682-354)	TOT	2,298	1,373	9	1,382	182			182	734
		M	1,162	730	4	734	92			92	336
		F	1,136	643	5	648	90			90	398

REGION 6 - SASKATCHEWAN
RÉGION 6 - SASKATCHEWAN

RESIDENCE - 1 - DN A RESERVE (DWN BAND) - DANS UNE RÉSERVE (PRDPRE BANDE)
 CDDE - 2 - DN A RESERVE (DOTHER BAND) - DANS UNE RÉSERVE (AUTRE BANDE)
 LEGEND - 3 - DN CRDWN LAND (DWN BAND) - SUR UNE TERRE DE LA CDURDNNE (PRDPRE BANDE)
 - 4 - DN CRDWN LAND (DOTHER BAND) - SUR UNE TERRE DE LA CDURDNNE (AUTRE BANDE)
 - 5 - DN CROWN LAND (ND BAND) - SUR UNE TERRE DE LA CDURDNNE (AUCUNE BANDE)
 - 6 - DFF RESERVE - HORS D'UNE RÉSERVE

NORTH CENTRAL DISTRICT
DISTRICT NORTH CENTRAL

GROUP GROUPE	GROUP NO. NO. DE GROUPE	SEX SEXE	TOTAL	*** ON-DANS *** *** RESERVE ****		TOTAL 1+2	***** ON CROWN LAND ***** SUR UNE TERRE DE LA COURONNE			TOTAL 3+4+5	OFF-HORS RESERVE 6
				1	2		3	4	5		
MUSKEG LAKE (682-375)		TDT	1,204	167	17	184					1,020
		M	577	95	7	102					475
		F	627	72	10	82					545
MUSKODAY FIRST NATION (682-371)		TDT	1,082	375	4	379					703
		M	523	201	1	202					321
		F	559	174	3	177					382
ONE ARROW (682-373)		TDT	978	304	46	350					628
		M	474	152	21	173					301
		F	504	152	25	177					327
PELICAN LAKE (682-405)		TDT	815	553	113	666					149
		M	431	296	61	357					74
		F	384	257	52	309					75
PETER BALLANTYNE (682-355)		TOT	5,506	2,670	67	2,737	991		12	1,003	1,766
		M	2,739	1,348	36	1,384	494		10	504	851
		F	2,767	1,322	31	1,353	497		2	499	915
RED EARTH (682-356)		TDT	885	763	3	766					119
		M	454	396	2	398					56
		F	431	367	1	368					63
SHOAL LAKE OF THE CREE NATION (682-357)		TDT	560	455	26	481					79
		M	276	230	7	237					39
		F	284	225	19	244					40
STURGEON LAKE (682-360)		TDT	1,745	1,299	9	1,308					437
		M	889	685	5	690					199
		F	856	614	4	618					238
WAHPETON DAKOTA NATION (682-358)		TDT	242	154	12	166					76
		M	109	70	6	76					33
		F	133	84	6	90					43
WHITECAP DAKOTA/SIOUX FIRST N. (682-372)		TDT	339	177	6	183					156
		M	156	88	2	90					66
		F	183	89	4	93					90
WITCHEKAN LAKE (682-407)		TDT	423	260	58	318					105
		M	212	135	30	165					47
		F	211	125	28	153					58
YELLOWQUILL (682-376)		TDT	1,952	711	77	788					1,164
		M	959	373	36	409					550
		F	993	338	41	379					614

REGION 6 - SASKATCHEWAN
RÉGION 6 - SASKATCHEWAN

NORTH CENTRAL DISTRICT

DISTRICT NORTH CENTRAL

RESIDENCE - 1 - ON A RESERVE (DWN BAND) - DANS UNE RÉSERVE (PRDPRE BANDE)
 CODE - 2 - DN A RESERVE (OTHER BANO) - DANS UNE RÉSERVE (AUTRE BANDE)
 LEGEND - 3 - DN CRDWN LAND (DWN BAND) - SUR UNE TERRE DE LA COURONNE (PROPRE BANDE)
 - 4 - ON CRDWN LAND (OTHER BAND) - SUR UNE TERRE DE LA COURONNE (AUTRE BANDE)
 - 5 - ON CROWN LAND (NO BANO) - SUR UNE TERRE DE LA COURONNE (AUCUNE BANDE)
 - 6 - OFF RESERVE - HORS D'UNE RÉSERVE

GROUP GROUPE	GROUP NO. NO. DE GROUPE	SEX SEXE	TOTAL	*** ON-DANS *** *** RESERVE ****		TOTAL 1+2	***** ON CROWN LAND ***** SUR UNE TERRE DE LA COURONNE			TOTAL 3+4+5	OFF-HORS RESERVE 6
				1	2		3	4	5		
RESPONSIBILITY CENTRE CENTRE DE RESPONSABILITÉ											

NORTH CENTRAL DISTRICT		TOT	38,994	21,831	912	22,743	1,368	2	156	1,526	14,725
		M	19,410	11,333	417	11,750	673	1	83	757	6,903
DISTRICT NORTH CENTRAL		F	19,584	10,498	495	10,993	695	1	73	769	7,822
REGION RÉGION											

6 - SASKATCHEWAN		TDT	88,857	42,114	2,946	45,060	1,368	2	168	1,538	42,259
		M	43,942	22,018	1,346	23,364	673	1	90	764	19,814
- SASKATCHEWAN		F	44,915	20,096	1,600	21,696	695	1	78	774	22,445



ALBERTA REGION
RÉGION DE L'ALBERTA

REGION 7 - ALBERTA
RÉGION 7 - ALBERTA

ALBERTA DISTRICT
DISTRICT ALBERTA

RESIDENCE - 1 - ON A RESERVE (OWN BANDO) - DANS UNE RÉSERVE (PROPRE BANDO)
 COOE - 2 - ON A RESERVE (OTHER BANDO) - DANS UNE RÉSERVE (AUTRE BANDO)
 LEGENO - 3 - ON CROWN LAND (OWN BANDO) - SUR UNE TERRE DE LA COURONNE (PROPRE BANDO)
 - 4 - ON CROWN LAND (OTHER BANDO) - SUR UNE TERRE DE LA COURONNE (AUTRE BANDO)
 - 5 - ON CROWN LAND (NO BANDO) - SUR UNE TERRE DE LA COURONNE (AUCUNE BANDO)
 - 6 - OFF RESERVE - HORS D'UNE RÉSERVE

GROUP GROUPE	GROUP NO. NO. DE GROUPE	SEX SEXE	TOTAL	*** ON-DANS *** *** RESERVE ****		TOTAL 1+2	***** ON CROWN LAND ***** SUR UNE TERRE DE LA COURONNE			TOTAL 3+4+5	OFF-HORS RESERVE 6
				1	2		3	4	5		
ALEXANDER	(700-438)	TOT	1,215	680	39	719			5	5	491
		M	624	363	13	376			1	1	247
		F	591	317	26	343			4	4	244
ALEXIS	(700-437)	TOT	1,096	659	17	676					420
		M	564	352	8	360					204
		F	532	307	9	316					216
BEAVER FIRST NATION	(700-445)	TOT	594	275	22	297		2		2	295
		M	286	148	11	159					127
		F	308	127	11	138		2		2	168
BIGSTONE CREE NATION	(700-458)	TOT	4,430	1,602	16	1,618	330	8	200	538	2,274
		M	2,164	839	10	849	173	2	100	275	1,040
		F	2,266	763	6	769	157	6	100	263	1,234
BLOOD	(700-435)	TOT	7,875	6,309	20	6,329					1,546
		M	3,816	3,120	10	3,130					686
		F	4,059	3,189	10	3,199					860
DENE THA'	(700-448)	TOT	2,080	1,510	20	1,530	12		1	13	537
		M	1,033	786	9	795	8		1	9	229
		F	1,047	724	11	735	4			4	308
DRIFTPILE	(700-450)	TOT	1,601	542	22	564					1,037
		M	810	300	11	311					499
		F	791	242	11	253					538
DUNCAN'S	(700-451)	TOT	150	56		56					94
		M	71	26		26					45
		F	79	30		30					49
ENOCH	(700-440)	TOT	1,395	1,129		1,129					266
		M	664	552		552					112
		F	731	577		577					154
ERMINESKIN	(700-443)	TOT	2,441	1,758	121	1,879			120	120	442
		M	1,179	874	61	935			53	53	191
		F	1,262	884	60	944			67	67	251
FORT CHIPEWYAN	(700-463)	TOT	564	14	1	15	208			208	341
		M	260	7	1	8	88			88	164
		F	304	7		7	120			120	177
FDRT MCKAY FIRST NATION	(700-467)	TOT	439	214	3	217	27			27	195
		M	212	117	1	118	11			11	83
		F	227	97	2	99	16			16	112

REGION 7 - ALBERTA
RÉGION 7 - ALBERTA

ALBERTA DISTRICT
DISTRICT ALBERTA

RESIDENCE - 1 - ON A RESERVE (OWN BAND) - DANS UNE RÉSERVE (PROPRE BANDE)
 CODE - 2 - ON A RESERVE (OTHER BAND) - DANS UNE RÉSERVE (AUTRE BANDE)
 LEGEND - 3 - ON CROWN LAND (OWN BANO) - SUR UNE TERRE DE LA COURONNE (PROPRE BANDE)
 - 4 - ON CROWN LAND (OTHER BAND) - SUR UNE TERRE DE LA COURONNE (AUTRE BANDE)
 - 5 - ON CROWN LAND (NO BANO) - SUR UNE TERRE DE LA COURONNE (AUCUNE BANDE)
 - 6 - OFF RESERVE - HORS D'UNE RÉSERVE

GROUP GROUPE	GROUP NO. NO. DE GROUPE	SEX SEXE	TOTAL	*** ON-DANS *** *** RESERVE ****		TOTAL 1+2	***** ON CROWN LAND ***** SUR UNE TERRE DE LA COURONNE			TOTAL 3+4+5	OFF-HORS RESERVE 6
				1	2		3	4	5		
FORT MCMURRAY#468 FIRST NATION (700-468)		TOT	430	150		150					280
		M	202	81		81					121
		F	228	69		69					159
HORSE LAKE (700-449)		TOT	516	235	6	241					275
		M	251	119	3	122					129
		F	265	116	3	119					146
JANVIER (700-470)		TOT	479	191	2	193					286
		M	251	109	1	110					141
		F	228	82	1	83					145
KAPAWE'NO FIRST NATION (700-452)		TOT	211	49	4	53					158
		M	100	27	2	29					71
		F	111	22	2	24					87
LITTLE RED RIVER CREE NATION (700-447)		TOT	2,518	1,833	75	1,908	278		4	282	328
		M	1,252	922	40	962	143		1	144	146
		F	1,266	911	35	946	135		3	138	182
LOON RIVER CREE (700-476)		TOT	322	11		11	2		20	22	289
		M	167	6		6			8	8	153
		F	155	5		5	2		12	14	136
LOUIS BULL (700-439)		TOT	1,221	962	99	1,061			7	7	153
		M	597	479	39	518			2	2	77
		F	624	483	60	543			5	5	76
LUBICON LAKE (700-453)		TOT	262	2		2	143			143	117
		M	119	1		1	67			67	51
		F	143	1		1	76			76	66
MIKISEW CREE FIRST NATION (700-461)		TOT	1,817	3		3	666	30	5	701	1,113
		M	876	3		3	343	13		356	517
		F	941				323	17	5	345	596
MONTANA (700-442)		TOT	609	407	57	464					145
		M	302	197	27	224					78
		F	307	210	30	240					67
O'CHIESE (700-431)		TOT	619	443	20	463					156
		M	297	218	10	228					69
		F	322	225	10	235					87
PAUL (700-441)		TOT	1,286	775	128	903					383
		M	642	397	57	454					188
		F	644	378	71	449					195

REGION 7 - ALBERTA
RÉGION 7 - ALBERTA

ALBERTA DISTRICT
DISTRICT ALBERTA

RESIDENCE - 1 - ON A RESERVE (OWN BANDO) - DANS UNE RÉSERVE (PROPRE BANDE)
 COOE - 2 - ON A RESERVE (OTHER BANDO) - DANS UNE RÉSERVE (AUTRE BANDE)
 LEGEND - 3 - ON CROWN LAND (OWN BANDO) - SUR UNE TERRE DE LA COURONNE (PROPRE BANDE)
 - 4 - ON CROWN LAND (OTHER BANDO) - SUR UNE TERRE DE LA COURONNE (AUTRE BANDE)
 - 5 - ON CROWN LAND (NO BANDO) - SUR UNE TERRE DE LA COURONNE (AUCUNE BANDE)
 - 6 - OFF RESERVE - HORS D'UNE RÉSERVE

GROUP GROUPE	GROUP NO. NO. DE GROUPE	SEX SEXE	TOTAL	*** ON-DANS *** *** RESERVE ****		TOTAL 1+2	***** ON CROWN LAND ***** SUR UNE TERRE DE LA COURONNE			TOTAL 3+4+5	OFF-HORS RESERVE 6
				1	2		3	4	5		
PEIGAN NATION	(700-436)	TOT	2,769	1,835	3	1,838					931
		M	1,347	932	2	934					413
		F	1,422	903	1	904					518
SAMSON	(700-444)	TOT	4,748	3,937	90	4,027	1		6	7	714
		M	2,361	1,985	31	2,016			3	3	342
		F	2,387	1,952	59	2,011	1		3	4	372
SAWRIDGE	(700-454)	TOT	300	24		24					276
		M	152	14		14					138
		F	148	10		10					138
SIKSIKA NATION	(700-430)	TOT	4,446	2,807	73	2,880					1,566
		M	2,233	1,493	30	1,523					710
		F	2,213	1,314	43	1,357					856
STONEY (CHINIKI)	(700-433)	TOT	1,048	1,007	12	1,019					29
		M	507	494	3	497					10
		F	541	513	9	522					19
STONEY (WESLEY)	(700-475)	TOT	1,164	1,041	38	1,079					85
		M	564	506	15	521					43
		F	600	535	23	558					42
STONEY BEARSPAW	(700-473)	TOT	1,062	959	38	997					65
		M	509	463	17	480					29
		F	553	496	21	517					36
STURGEON LAKE	(700-455)	TOT	1,718	703	8	711					1,007
		M	839	361	6	367					472
		F	879	342	2	344					535
SUCKER CREEK	(700-456)	TOT	1,649	454	19	473		9		9	1,167
		M	785	231	11	242		4		4	539
		F	864	223	8	231		5		5	628
SUNCHILD FIRST NATION	(700-434)	TOT	680	379	10	389					291
		M	335	185	3	188					147
		F	345	194	7	201					144
SWAN RIVER FIRST NATION	(700-457)	TOT	798	208	5	213					585
		M	385	108	3	111					274
		F	413	100	2	102					311
TALLCREE	(700-446)	TOT	775	309	45	354		4	1	5	416
		M	399	167	23	190		4	1	5	204
		F	376	142	22	164					212

REGION 7 - ALBERTA
RÉGION 7 - ALBERTA

ALBERTA DISTRICT

DISTRICT ALBERTA

RESIDENCE - 1 - ON A RESERVE (DWN BAND) - DANS UNE RÉSERVE (PRDPRE BANDE)
 CODE - 2 - ON A RESERVE (OTHER BAND) - DANS UNE RÉSERVE (AUTRE BANDE)
 LEGEND - 3 - DN CRDWN LAND (DWN BAND) - SUR UNE TERRE DE LA COURONNE (PRDPRE BANDE)
 - 4 - ON CROWN LAND (DTHOR BAND) - SUR UNE TERRE DE LA COURONNE (AUTRE BANDE)
 - 5 - ON CRDWN LAND (ND BAND) - SUR UNE TERRE DE LA COURONNE (AUCUNE BANDE)
 - 6 - OFF RESERVE - HORS D'UNE RÉSERVE

GROUP GROUPE	GROUP NO. NO. DE GROUPE	SEX SEXE	TOTAL	*** ON-ONS **** *** RESERVE ****		TOTAL 1+2	***** ON CROWN LAND ***** SUR UNE TERRE DE LA COURONNE			TOTAL 3+4+5	OFF-HORS RESERVE 6
				1	2		3	4	5		
TSUU T'INA NATION (700-432)		TOT	1,127	824	58	882	4			4	241
		M	523	414	22	436	1			1	86
		F	604	410	36	446	3			3	155
WHITEFISH LAKE (700-459)		TOT	1,423	728	5	733		13	23	36	654
		M	718	378	2	380		6	10	16	322
		F	705	350	3	353		7	13	20	332
WOODLAND CREE (700-474)		TOT	703	535		535	3	2	6	11	157
		M	353	281		281	2	1	3	6	66
		F	350	254		254	1	1	3	5	91
GENERAL LIST - LISTE GÉNÉRALE (700-838)		TOT	646								646
		M	293								293
		F	353								353
RESPONSIBILITY CENTRE CENTRE DE RESPONSABILITÉ											

ALBERTA DISTRICT		TOT	59,226	35,559	1,076	36,635	1,674	68	398	2,140	20,451
DISTRICT ALBERTA		M	29,042	18,055	482	18,537	836	30	183	1,049	9,456
		F	30,184	17,504	594	18,098	838	38	215	1,091	10,995

REGION 7 - ALBERTA
RÉGION 7 - ALBERTA

ST. PAUL DISTRICT

DISTRICT ST. PAUL

RESIDENCE - 1 - DN A RESERVE (DWN BAND) - DANS UNE RÉSERVE (PROPRE BANDE)
 COOE - 2 - ON A RESERVE (OTHER BANO) - DANS UNE RÉSERVE (AUTRE BANOE)
 LEGEND - 3 - DN CRDWN LAND (DWN BAND) - SUR UNE TERRE DE LA COURONNE (PRDPRE BANDE)
 - 4 - DN CRDWN LAND (DTHR BAND) - SUR UNE TERRE DE LA COURONNE (AUTRE BANOE)
 - 5 - DN CRDWN LAND (ND BAND) - SUR UNE TERRE DE LA COURONNE (AUCUNE BANDE)
 - 6 - OFF RESERVE - HORS D'UNE RÉSERVE

GROUP GROUPE	GROUP NO. NO. DE GROUPE	SEX SEXE	TOTAL	*** ON-DANS *** *** RESERVE ****		TOTAL 1+2	***** ON CROWN LAND ***** SUR UNE TERRE DE LA COURONNE			TOTAL 3+4+5	OFF-HORS RESERVE 6
				1	2		3	4	5		
BEAVER LAKE (731-460)		TOT	618	230	34	264			30	30	324
		M	326	128	22	150			17	17	159
		F	292	102	12	114			13	13	165
COLD LAKE FIRST NATION (731-464)		TDT	1,771	741	22	763		2	1	3	1,005
		M	857	393	10	403		1	1	2	452
		F	914	348	12	360		1		1	553
FROG LAKE (731-465)		TOT	1,511	1,019	126	1,145			8	8	358
		M	715	500	49	549			1	1	165
		F	796	519	77	596			7	7	193
HEART LAKE (731-469)		TOT	207	127	17	144					63
		M	111	68	9	77					34
		F	96	59	8	67					29
LONG LAKE CREE NATION (731-466)		TDT	1,322	747	72	819			21	21	482
		M	620	380	32	412			8	8	200
		F	702	367	40	407			13	13	282
SADDLE LAKE (731-462)		TDT	6,642	4,720	38	4,758			7	7	1,877
		M	3,279	2,384	17	2,401			4	4	874
		F	3,363	2,336	21	2,357			3	3	1,003
RESPONSIBILITY CENTRE CENTRE DE RESPONSABILITÉ											
ST. PAUL DISTRICT		TOT	12,071	7,584	309	7,893		2	67	69	4,109
		M	5,908	3,853	139	3,992		1	31	32	1,884
		F	6,163	3,731	170	3,901		1	36	37	2,225
DISTRICT ST. PAUL											
REGION RÉGION											
7 - ALBERTA - ALBERTA		TOT	71,297	43,143	1,385	44,528	1,674	70	465	2,209	24,560
		M	34,950	21,908	621	22,529	836	31	214	1,081	11,340
		F	36,347	21,235	764	21,999	838	39	251	1,128	13,220



BRITISH COLUMBIA REGION
RÉGION DE LA COLOMBIE-BRITANNIQUE

REGION 9 - BRITISH COLUMBIA
RÉGION 9 - COLOMBIE-BRITANNIQUE

RESIDENCE - 1 - DN A RESERVE (OWN BAND) - DANS UNE RÉSERVE (PROPRE BANDE)
 CDDE - 2 - DN A RESERVE (OTHER BAND) - DANS UNE RÉSERVE (AUTRE BANDE)
 LEGEND - 3 - DN CRDWN LAND (DWN BAND) - SUR UNE TERRE DE LA COURONNE (PROPRE BANDE)
 - 4 - ON CROWN LAND (OTHER BAND) - SUR UNE TERRE DE LA COURONNE (AUTRE BANDE)
 - 5 - ON CRDWN LAND (ND BAND) - SUR UNE TERRE DE LA COURONNE (AUCUNE BANDE)
 - 6 - OFF RESERVE - HORS D'UNE RÉSERVE

VANCOUVER ISLAND DISTRICT

DISTRICT ILE DE VANCOUVER

GROUP GROUPE	GROUP NO. NO. DE GROUPE	SEX SEXE	TOTAL	*** ON-DANS *** *** RESERVE ****		TOTAL 1+2	***** ON CROWN LAND ***** SUR UNE TERRE DE LA COURONNE			TOTAL 3+4+5	OFF-HORS RESERVE 6
				1	2		3	4	5		
AHOUSAHT	(974-659)	TDT	1,451	487	31	518	1			1	932
		M	695	254	10	264					431
		F	756	233	21	254	1			1	501
BEECHER BAY	(974-640)	TOT	191	71		71					120
		M	87	39		39					48
		F	104	32		32					72
CAMPBELL RIVER	(974-622)	TOT	495	176	26	202					293
		M	227	95	9	104					123
		F	268	81	17	98					170
CAPE MUDGE	(974-623)	TOT	762	314	27	341					421
		M	380	172	11	183					197
		F	382	142	16	158					224
CHEMAINUS	(974-641)	TOT	882	690	51	741					141
		M	421	353	25	378					43
		F	461	337	26	363					98
COMOX	(974-624)	TDT	243	103	1	104			1	1	138
		M	102	40	1	41					61
		F	141	63		63			1	1	77
COWICHAN	(974-642)	TOT	2,972	1,922	137	2,059					913
		M	1,423	961	64	1,025					398
		F	1,549	961	73	1,034					515
COWICHAN LAKE	(974-643)	TDT	12	10		10					2
		M	3	2		2					1
		F	9	8		8					1
DITIDAHT	(974-662)	TOT	481	141	50	191					290
		M	240	76	22	98					142
		F	241	65	28	93					148
EHATTESAHT	(974-634)	TDT	193	91	20	111					82
		M	99	42	13	55					44
		F	94	49	7	56					38
ESQUIMALT	(974-644)	TDT	145	69	2	71					74
		M	64	39	1	40					24
		F	81	30	1	31					50
GWA'SALA-NAKWAXDA'XW	(974-724)	TOT	502	374		374					128
		M	243	182		182					61
		F	259	192		192					67

REGION 9 - BRITISH COLUMBIA
RÉGION 9 - COLOMBIE-BRITANNIQUE

VANCOUVER ISLAND DISTRICT
DISTRICT ÎLE DE VANCOUVER

RESIDENCE - 1 - ON A RESERVE (OWN BANDO) - DANS UNE RÉSERVE (PROPRE BANDE)
CODE - 2 - ON A RESERVE (OTHER BANDO) - DANS UNE RÉSERVE (AUTRE BANDE)
LEGEND - 3 - ON CROWN LAND (OWN BANDO) - SUR UNE TERRE DE LA COURONNE (PROPRE BANDE)
- 4 - ON CROWN LAND (OTHER BANDO) - SUR UNE TERRE DE LA COURONNE (AUTRE BANDE)
- 5 - ON CROWN LAND (NO BANDO) - SUR UNE TERRE DE LA COURONNE (AUCUNE BANDE)
- 6 - OFF RESERVE - HORS D'UNE RÉSERVE

GROUP GROUPE	GROUP NO. NO. DE GROUPE	SEX SEXE	TOTAL	*** ON-DANS *** *** RESERVE ****		TOTAL 1+2	***** ON CROWN LAND ***** SUR UNE TERRE DE LA COURONNE			TOTAL 3+4+5	OFF-HORS RESERVE 6
				1	2		3	4	5		
HALALT	(974-645)	TOT	185	83	14	97					88
		M	91	43	6	49					42
		F	94	40	8	48					46
HESQUIAHT	(974-661)	TOT	543	149	4	153					390
		M	250	82	1	83					167
		F	293	67	3	70					223
KWA-WA-AINEUK	(974-627)	TOT	28	19		19					9
		M	18	12		12					6
		F	10	7		7					3
KWAKIUTL	(974-626)	TOT	536	279	5	284					252
		M	255	151		151					104
		F	281	128	5	133					148
KWIAKAH	(974-628)	TOT	17		6	6					11
		M	8		3	3					5
		F	9		3	3					6
KWICKSUTAINIUK-AH-KWAW-AH-MISH (974-625)	(974-625)	TOT	251	44	8	52			10	10	189
		M	136	28	5	33			5	5	98
		F	115	16	3	19			5	5	91
KYUQUOT	(974-638)	TOT	393	133		133					260
		M	201	71		71					130
		F	192	62		62					130
LYACKSON	(974-646)	TOT	167	24	19	43					124
		M	77	12	12	24					53
		F	90	12	7	19					71
MALAHAT	(974-647)	TOT	220	81	11	92					128
		M	114	48	4	52					62
		F	106	33	7	40					66
MAMALELEQALA-QWE'QWA'SOT'ENOX (974-629)	(974-629)	TOT	295		23	23			27	27	245
		M	155		12	12			14	14	129
		F	140		11	11			13	13	116
MOWACHAHT/MUCHALAHT (974-630)	(974-630)	TOT	390	119	12	131					259
		M	214	71	7	78					136
		F	176	48	5	53					123
NAMGIS FIRST NATION (974-631)	(974-631)	TOT	1,346	714	16	730					616
		M	639	354	8	362					277
		F	707	360	8	368					339

REGION 9 - BRITISH COLUMBIA
RÉGION 9 - COLOMBIE-BRITANNIQUE

VANCOUVER ISLAND DISTRICT

DISTRICT ILE DE VANCOUVER

RESIDENCE - 1 - DN A RESERVE (DWN BAND) - DANS UNE RÉSERVE (PRDPRE BANDE)
CODE - 2 - ON A RESERVE (OTHER BAND) - DANS UNE RÉSERVE (AUTRE BANDE)
LEGEND - 3 - ON CROWN LAND (DWN BAND) - SUR UNE TERRE DE LA COURONNE (PRDPRE BANDE)
- 4 - ON CROWN LAND (OTHER BAND) - SUR UNE TERRE DE LA COURONNE (AUTRE BANDE)
- 5 - ON CROWN LAND (NO BAND) - SUR UNE TERRE DE LA COURONNE (AUCUNE BANDE)
- 6 - OFF RESERVE - HORS D'UNE RÉSERVE

GROUP GROUPE	GROUP NO. NO. DE GROUPE	SEX SEXE	TOTAL	*** ON-DANS *** *** RESERVE ****		TOTAL 1+2	***** ON CROWN LAND ***** SUR UNE TERRE DE LA COURONNE			TOTAL 3+4+5	OFF-HORS RESERVE 6
				1	2		3	4	5		
NANAIMO	(974-648)	TOT	1,089	409	52	461			1	1	627
		M	528	221	25	246			1	1	281
		F	561	188	27	215					346
NANOOSE FIRST NATION	(974-649)	TOT	189	137	2	139					50
		M	86	71	1	72					14
		F	103	66	1	67					36
NUCHATLAHT	(974-639)	TOT	127	27	15	42					85
		M	60	11	9	20					40
		F	67	16	6	22					45
OHIAHT	(974-663)	TDT	474	101	4	105					369
		M	228	51	2	53					175
		F	246	50	2	52					194
OPETCHESAHT	(974-664)	TOT	206	90	3	93					113
		M	104	43	1	44					60
		F	102	47	2	49					53
PACHEENAHT	(974-658)	TOT	214	82	1	83					131
		M	99	40		40					59
		F	115	42	1	43					72
PAUQUACHIN	(974-652)	TDT	265	177	4	181					84
		M	122	89	1	90					32
		F	143	88	3	91					52
PENELAKUT	(974-650)	TOT	657	421	14	435					222
		M	332	224	7	231					101
		F	325	197	7	204					121
QUALICUM	(974-651)	TOT	91	50		50					41
		M	40	25		25					15
		F	51	25		25					26
QUATSINO	(974-633)	TOT	316	214	2	216					100
		M	147	103	1	104					43
		F	169	111	1	112					57
SHESHAHT	(974-665)	TDT	735	406	28	434					301
		M	345	210	6	216					129
		F	390	196	22	218					172
SONGHEES	(974-656)	TOT	330	206	9	215					115
		M	143	90	1	91					52
		F	187	116	8	124					63

REGION 9 - BRITISH COLUMBIA
RÉGION 9 - COLOMBIE-BRITANNIQUE

RESIDENCE - 1 - ON A RESERVE (OWN BANO) - DANS UNE RÉSERVE (PROPRE BANOE)
 COOE - 2 - ON A RESERVE (OTHER BANO) - DANS UNE RÉSERVE (AUTRE BANOE)
 LEGEND - 3 - ON CROWN LAND (OWN BANO) - SUR UNE TERRE DE LA COURONNE (PROPRE BANOE)
 - 4 - ON CROWN LAND (OTHER BANO) - SUR UNE TERRE DE LA COURONNE (AUTRE BANOE)
 - 5 - ON CROWN LAND (NO BANO) - SUR UNE TERRE DE LA COURONNE (AUCUNE BANOE)
 - 6 - OFF RESERVE - HORS D'UNE RÉSERVE

VANCOUVER ISLAND DISTRICT

DISTRICT ILE DE VANCOUVER

GROUP GROUPE	GROUP NO. NO. DE GROUPE	SEX SEXE	TOTAL	*** ON-DANS *** *** RESERVE ****		TOTAL 1+2	***** ON CROWN LAND ***** SUR UNE TERRE DE LA COURONNE			TOTAL 3+4+5	OFF-HORS RESERVE 6
				1	2		3	4	5		
SOOKE	(974-657)	TOT	160	78		78					82
		M	69	35		35					34
		F	91	43		43					48
TANAKTEUK	(974-635)	TOT	150	2	2	4		24		24	122
		M	66	1		1		9		9	56
		F	84	1	2	3		15		15	66
TLA-O-QUI-AHT FIRST NATIONS (974-660)	(974-660)	TOT	618	264	12	276					342
		M	308	141	2	143					165
		F	310	123	10	133					177
TLATLASIKWALA	(974-632)	TOT	37		2	2		20		20	15
		M	19		2	2		9		9	8
		F	18					11		11	7
TLOWITSIS-MUMTAGILA	(974-637)	TOT	296	3	33	36		68		68	192
		M	139	2	18	20		33		33	86
		F	157	1	15	16		35		35	106
TOQUAHT	(974-666)	TOT	115	12	2	14					101
		M	64	7	2	9					55
		F	51	5		5					46
TSARTLIP	(974-653)	TOT	695	419	23	442					253
		M	350	212	12	224					126
		F	345	207	11	218					127
TSAWATAINEUK	(974-636)	TOT	447	113	12	125					322
		M	236	67	7	74					162
		F	211	46	5	51					160
TSAWOUT	(974-654)	TOT	567	402	18	420					147
		M	268	211	5	216					52
		F	299	191	13	204					95
TSEYCUM	(974-655)	TOT	124	75	15	90					34
		M	56	37	7	44					12
		F	68	38	8	46					22
UCHUCKLESAHT	(974-667)	TOT	135	25		25					110
		M	60	13		13					47
		F	75	12		12					63
UCLUELET	(974-668)	TOT	538	193	2	195					343
		M	277	104	2	106					171
		F	261	89		89					172

REGION 9 - BRITISH COLUMBIA
RÉGION 9 - COLOMBIE-BRITANNIQUE

VANCOUVER ISLAND DISTRICT
DISTRICT ILE DE VANCOUVER

RESIDENCE - 1 - ON A RESERVE (OWN BAND) - DANS UNE RÉSERVE (PROPRE BANDE)
CODE - 2 - ON A RESERVE (OTHER BAND) - DANS UNE RÉSERVE (AUTRE BANDE)
LEGENO - 3 - ON CROWN LAND (OWN BAND) - SUR UNE TERRE DE LA COURONNE (PROPRE BANDE)
- 4 - ON CROWN LAND (OTHER BAND) - SUR UNE TERRE DE LA COURONNE (AUTRE BANDE)
- 5 - ON CROWN LAND (NO BAND) - SUR UNE TERRE DE LA COURONNE (AUCUNE BANDE)
- 6 - OFF RESERVE - HORS D'UNE RÉSERVE

GROUP GROUPE	GROUP NO. NO. DE GROUPE	SEX SEXE	TOTAL	*** ON-DANS *** *** RESERVE ****		TOTAL 1+2	***** ON CROWN LAND ***** SUR UNE TERRE DE LA COURONNE			TOTAL 3+4+5	OFF-HORS RESERVE 6
				1	2		3	4	5		
RESPONSIBILITY CENTRE CENTRE DE RESPONSABILITÉ											

VANCOUVER ISLAND DISTRICT		TDT	21,275	9,999	718	10,717	1		151	152	10,406
		M	10,288	5,135	325	5,460			71	71	4,757
DISTRICT ILE DE VANCOUVER		F	10,987	4,864	393	5,257	1		80	81	5,649

REGION 9 - BRITISH COLUMBIA
RÉGION 9 - COLOMBIE-BRITANNIQUE

RESIDENCE - 1 - DN A RESERVE (OWN BAND) - DANS UNE RÉSERVE (PROPRE BANDE)
 CODE - 2 - ON A RESERVE (D'THER BAND) - DANS UNE RÉSERVE (AUTRE BANDE)
 LEGEND - 3 - DN CRDWN LAND (DWN BANO) - SUR UNE TERRE DE LA CDURONNE (PROPRE BANDE)
 - 4 - DN CROWN LAND (D'THER BANO) - SUR UNE TERRE DE LA CDURONNE (AUTRE BANDE)
 - 5 - DN CRDWN LAND (ND BAND) - SUR UNE TERRE DE LA CDURONNE (AUCUNE BANDE)
 - 6 - DFF RESERVE - HORS D'UNE RÉSERVE

CENTRAL DISTRICT

DISTRICT CENTRAL

GROUP GROUPE	GROUP NO. NO. DE GROUPE	SEX SEXE	TOTAL	*** ON-DANS *** *** RESERVE ****		TOTAL 1+2	***** ON CROWN LAND ***** SUR UNE TERRE DE LA COURONNE			TOTAL 3+4+5	OFF-HORS RESERVE 6
				1	2		3	4	5		
ADAMS LAKE	(981-684)	TOT	570	363	11	374					196
		M	282	191	6	197					85
		F	288	172	5	177					111
ASHCROFT	(981-685)	TOT	193	44	5	49					144
		M	94	25	3	28					66
		F	99	19	2	21					78
BONAPARTE	(981-686)	TOT	631	204	20	224					407
		M	288	96	9	105					183
		F	343	108	11	119					224
BOOTHROYD	(981-700)	TDT	246	82	22	104					142
		M	125	45	11	56					69
		F	121	37	11	48					73
BOSTON BAR	(981-701)	TDT	199	67	3	70					129
		M	96	34	2	36					60
		F	103	33	1	34					69
CANOE CREEK	(981-723)	TDT	545	200	27	227					318
		M	297	116	15	131					166
		F	248	84	12	96					152
COLDWATER	(981-693)	TOT	632	381	6	387					245
		M	296	187	3	190					106
		F	336	194	3	197					139
COLUMBIA LAKE	(981-604)	TOT	213	107	45	152					61
		M	101	60	16	76					25
		F	112	47	29	76					36
COOK'S FERRY	(981-694)	TDT	278	72	36	108					170
		M	134	37	20	57					77
		F	144	35	16	51					93
HIGH BAR	(981-703)	TDT	49	2		2					47
		M	21								21
		F	28	2		2					26
KAMLOOPS	(981-688)	TDT	832	491	66	557					275
		M	397	253	33	286					111
		F	435	238	33	271					164
KANAKA BAR	(981-704)	TDT	157	38	10	48					109
		M	81	18	3	21					60
		F	76	20	7	27					49

REGION 9 - BRITISH COLUMBIA
RÉGION 9 - COLOMBIE-BRITANNIQUE

CENTRAL DISTRICT
DISTRICT CENTRAL

RESIDENCE - 1 - DN A RESERVE (DWN BAND) - DANS UNE RÉSERVE (PROPRE BANDE)
 COOE - 2 - ON A RESERVE (D'THER BAND) - DANS UNE RÉSERVE (AUTRE BANOE)
 LEGEND - 3 - ON CROWN LAND (DWN BAND) - SUR UNE TERRE DE LA COURONNE (PROPRE BANOE)
 - 4 - ON CROWN LAND (OTHER BAND) - SUR UNE TERRE DE LA COURONNE (AUTRE BANOE)
 - 5 - ON CRDWN LAND (ND BAND) - SUR UNE TERRE DE LA COURONNE (AUCUNE BANDE)
 - 6 - DFF RESERVE - HORS D'UNE RÉSERVE

GROUP GROUPE	GROUP NO. NO. DE GROUPE	SEX SEXE	TOTAL	*** ON-DANS *** *** RESERVE ****		TOTAL 1+2	***** ON CROWN LAND ***** SUR UNE TERRE DE LA COURONNE			TOTAL 3+4+5	OFF-HORS RESERVE 6
				1	2		3	4	5		
LITTLE SHUSWAP LAKE (981-689)		TDT	258	157	23	180					78
		M	145	92	12	104					41
		F	113	65	11	76					37
LOWER KOOTENAY (981-606)		TDT	164	80	17	97					67
		M	81	44	11	55					26
		F	83	36	6	42					41
LOWER NICOLA (981-695)		TOT	807	470	32	502			1	1	304
		M	393	232	12	244			1	1	148
		F	414	238	20	258					156
LOWER SIMILKAMEEN (981-598)		TDT	346	287	8	295					51
		M	159	133	5	138					21
		F	187	154	3	157					30
LYTTON (981-705)		TOT	1,536	766	86	852					684
		M	783	429	46	475					308
		F	753	337	40	377					376
NESKONLITH (981-690)		TOT	499	223	31	254					245
		M	251	113	14	127					124
		F	248	110	17	127					121
NICOMEN (981-696)		TOT	89	54	2	56					33
		M	44	28		28					16
		F	45	26	2	28					17
NOOAITCH (981-699)		TOT	173	128	4	132					41
		M	87	68	3	71					16
		F	86	60	1	61					25
NORTH THOMPSON (981-691)		TOT	512	217	16	233					279
		M	250	128	7	135					115
		F	262	89	9	98					164
OKANAGAN (981-616)		TOT	1,424	689	19	708					716
		M	668	364	6	370					298
		F	756	325	13	338					418
OREGON JACK CREEK (981-692)		TOT	54	11	5	16					38
		M	24	7	4	11					13
		F	30	4	1	5					25
OSOYOODS (981-596)		TDT	328	235	34	269					59
		M	179	138	17	155					24
		F	149	97	17	114					35

REGION 9 - BRITISH COLUMBIA
RÉGION 9 - COLOMBIE-BRITANNIQUE

RESIDENCE - 1 - ON A RESERVE (OWN BAND) - DANS UNE RÉSERVE (PROPRE BANDE)
CODE - 2 - ON A RESERVE (OTHER BAND) - DANS UNE RÉSERVE (AUTRE BANDE)
LEGEND - 3 - ON CROWN LAND (OWN BAND) - SUR UNE TERRE DE LA COURONNE (PROPRE BANDE)
- 4 - ON CROWN LAND (OTHER BAND) - SUR UNE TERRE DE LA COURONNE (AUTRE BANDE)
- 5 - ON CROWN LAND (NO BAND) - SUR UNE TERRE DE LA COURONNE (AUCUNE BANDE)
- 6 - OFF RESERVE - HORS D'UNE RÉSERVE .

CENTRAL DISTRICT

DISTRICT CENTRAL

GROUP GROUPE	GROUP NO. NO. DE GROUPE	SEX SEXE	TOTAL	*** ON-DANS *** *** RESERVE ****		TOTAL 1+2	***** ON CROWN LAND ***** SUR UNE TERRE DE LA COURONNE			TOTAL 3+4+5	OFF-HORS RESERVE 6
				1	2		3	4	5		
PENTICTON	(981-597)	TOT	710	380	41	421					289
		M	344	198	22	220					124
		F	366	182	19	201					165
SHACKAN	(981-698)	TOT	112	70	7	77					35
		M	59	39	3	42					17
		F	53	31	4	35					18
SHUSWAP	(981-605)	TOT	210	110	26	136					74
		M	99	50	13	63					36
		F	111	60	13	73					38
SISKA	(981-706)	TOT	245	101	36	137					108
		M	117	44	22	66					51
		F	128	57	14	71					57
SKEETCHESTN	(981-687)	TOT	383	135	15	150					233
		M	183	69	9	78					105
		F	200	66	6	72					128
SKUPPAH	(981-707)	TOT	62	44	2	46					16
		M	31	25	2	27					4
		F	31	19		19					12
SPALLUMCHEEN	(981-600)	TOT	574	309	13	322					252
		M	281	167	5	172					109
		F	293	142	8	150					143
SPUZZUM	(981-708)	TOT	162	39		39					123
		M	82	21		21					61
		F	80	18		18					62
ST. MARY'S	(981-602)	TOT	250	208	5	213					37
		M	127	108	3	111					16
		F	123	100	2	102					21
TOBACCO PLAINS	(981-603)	TOT	154	83	23	106					48
		M	83	44	14	58					25
		F	71	39	9	48					23
UPPER NICOLA	(981-697)	TOT	741	451	31	482					259
		M	372	245	19	264					108
		F	369	206	12	218					151
UPPER SIMILKAMEEN	(981-599)	TOT	44	44		44					
		M	20	20		20					
		F	24	24		24					

REGION 9 - BRITISH COLUMBIA
RÉGION 9 - COLOMBIE-BRITANNIQUE

RESIDENCE - 1 - ON A RESERVE (OWN BANO) - DANS UNE RÉSERVE (PROPRE BANOE)
 CODE - 2 - ON A RESERVE (OTHER BANO) - DANS UNE RÉSERVE (AUTRE BANOE)
 LEGEND - 3 - ON CROWN LAND (OWN BANO) - SUR UNE TERRE DE LA COURONNE (PROPRE BANOE)
 - 4 - ON CROWN LAND (OTHER BANO) - SUR UNE TERRE DE LA COURONNE (AUTRE BANOE)
 - 5 - ON CROWN LAND (NO BANO) - SUR UNE TERRE DE LA COURONNE (AUCUNE BANOE)
 - 6 - OFF RESERVE - HORS D'UNE RÉSERVE

CENTRAL DISTRICT

DISTRICT CENTRAL

GROUP GROUPE	GROUP NO. NO. DE GROUPE	SEX SEXE	TOTAL	*** ON-DANS *** *** RESERVE ****		TOTAL 1+2	***** ON CROWN LAND ***** SUR UNE TERRE DE LA COURONNE			TOTAL 3+4+5	OFF-HORS RESERVE 6
				1	2		3	4	5		
WESTBANK FIRST NATION (981-601)		TOT	484	245	20	265					219
		M	250	138	7	145					105
		F	234	107	13	120					114
WHISPERING PINES (981-702)		TOT	97	60		60					37
		M	53	31		31					22
		F	44	29		29					15
RESPONSIBILITY CENTRE CENTRE DE RESPONSABILITÉ -----											
CENTRAL DISTRICT		TOT	14,963	7,647	747	8,394			1	1	6,568
		M	7,377	4,037	377	4,414			1	1	2,962
DISTRICT CENTRAL		F	7,586	3,610	370	3,980					3,606

REGION 9 - BRITISH COLUMBIA
RÉGION 9 - COLOMBIE-BRITANNIQUE

PRINCE GEORGE DISTRICT

DISTRICT PRINCE GEORGE

RESIDENCE - 1 - ON A RESERVE (DWN BAND) - DANS UNE RÉSERVE (PROPRE BANDE)
 CDDE - 2 - DN A RESERVE (DOTHER BAND) - DANS UNE RÉSERVE (AUTRE BANDE)
 LEGEND - 3 - ON CROWN LAND (DWN BAND) - SUR UNE TERRE DE LA COURONNE (PRDPRE BANDE)
 - 4 - DN CRDWN LAND (DOTHER BAND) - SUR UNE TERRE DE LA COURONNE (AUTRE BANDE)
 - 5 - DN CROWN LAND (ND BAND) - SUR UNE TERRE DE LA COURONNE (AUCUNE BANDE)
 - 6 - OFF RESERVE - HORS D'UNE RÉSERVE

GROUP GROUPE	GROUP NO. NO. DE GROUPE	SEX SEXE	TOTAL	*** ON-DANS *** *** RESERVE ***		TOTAL 1+2	***** ON CROWN LAND ***** SUR UNE TERRE DE LA COURONNE			TOTAL 3+4+5	OFF-HORS RESERVE 6
				1	2		3	4	5		
ALEXANDRIA	(985-709)	TOT	135	59		59					76
		M	74	37		37					37
		F	61	22		22					39
ALEXIS CREEK	(985-710)	TOT	496	345	22	367					129
		M	233	163	9	172					61
		F	263	182	13	195					68
ALKALI LAKE	(985-711)	TOT	603	350	29	379					224
		M	313	188	12	200					113
		F	290	162	17	179					111
ANAHAM	(985-712)	TOT	1,111	599	78	677					434
		M	536	318	32	350					186
		F	575	281	46	327					248
BLUEBERRY RIVER	(985-547)	TOT	263	151	17	168					95
		M	132	85	7	92					40
		F	131	66	10	76					55
BROMAN LAKE	(985-725)	TOT	144	69		69					75
		M	72	36		36					36
		F	72	33		33					39
BURNS LAKE	(985-619)	TOT	72	25	1	26					46
		M	41	17	1	18					23
		F	31	8		8					23
CANIM LAKE	(985-713)	TOT	481	338	40	378					103
		M	233	175	13	188					45
		F	248	163	27	190					58
CHESLATA CARRIER NATION (985-620)	(985-620)	TOT	218	89	5	94					124
		M	96	49	2	51					45
		F	122	40	3	43					79
DOIG RIVER	(985-548)	TOT	195	94	9	103		1		1	91
		M	102	58	2	60					42
		F	93	36	7	43		1		1	49
FORT NELSON	(985-543)	TOT	575	284	4	288					287
		M	269	145	2	147					122
		F	306	139	2	141					165
FORT WARE	(985-610)	TOT	328	227	6	233					95
		M	163	112	5	117					46
		F	165	115	1	116					49

RÉGION 9 - BRITISH COLUMBIA
RÉGION 9 - COLOMBIE-BRITANNIQUE

PRINCE GEORGE DISTRICT

DISTRICT PRINCE GEORGE

RESIDENCE - 1 - DN A RESERVE (DWN BAND) - DANS UNE RÉSERVE (PRDPRE BANDE)
 CDDE - 2 - DN A RESERVE (DOTHER BAND) - DANS UNE RÉSERVE (AUTRE BANDE)
 LEGEND - 3 - DN CROWN LAND (DWN BAND) - SUR UNE TERRE DE LA CDURONNE (PROPRE BANDE)
 - 4 - DN CROWN LAND (DOTHER BAND) - SUR UNE TERRE DE LA CDURONNE (AUTRE BANDE)
 - 5 - ON CROWN LAND (ND BAND) - SUR UNE TERRE DE LA CDURONNE (AUCUNE BANDE)
 - 6 - OFF RESERVE - HORS D'UNE RÉSERVE

GROUP GROUPE	GROUP NO. NO. DE GROUPE	SEX SEXE	TOTAL	*** ON-DANS *** *** RESERVE ****		TOTAL 1+2	***** ON CROWN LAND ***** SUR UNE TERRE DE LA COURONNE			TOTAL 3+4+5	OFF-HORS RESERVE 6
				1	2		3	4	5		
HALFWAY RIVER	(985-546)	TOT	184	145	3	148					36
		M	96	79	1	80					16
		F	88	66	2	68					20
KLUSKUS	(985-721)	TOT	150	68	33	101					49
		M	71	36	16	52					19
		F	79	32	17	49					30
LAKE BABINE	(985-607)	TOT	1,729	1,246	12	1,258					471
		M	844	616	7	623					221
		F	885	630	5	635					250
LHEIT LIT'EN NATION	(985-611)	TOT	223	51	2	53					170
		M	112	33	1	34					78
		F	111	18	1	19					92
MCLEOD LAKE	(985-618)	TOT	371	142	23	165	1	1		2	204
		M	172	79	9	88	1			1	83
		F	199	63	14	77		1		1	121
NADLEH WHUTEN	(985-612)	TOT	338	197	5	202					136
		M	188	115	1	116					72
		F	150	82	4	86					64
NAK'AZDLI	(985-614)	TOT	1,333	545	10	555					778
		M	670	308	3	311					359
		F	663	237	7	244					419
NAZKO	(985-720)	TOT	261	232	2	234					27
		M	125	112	1	113					12
		F	136	120	1	121					15
NEMIAH VALLEY	(985-714)	TOT	350	259	17	276					74
		M	158	123	8	131					27
		F	192	136	9	145					47
PROPHET RIVER	(985-544)	TOT	151	84	12	96			1	1	54
		M	71	46	1	47					24
		F	80	38	11	49			1	1	30
RED BLUFF	(985-715)	TOT	109	58		58					51
		M	47	27		27					20
		F	62	31		31					31
SAULTEAU	(985-542)	TOT	628	325	1	326					302
		M	295	159	1	160					135
		F	333	166		166					167

REGION 9 - BRITISH COLUMBIA
RÉGION 9 - COLOMBIE-BRITANNIQUE

RESIDENCE - 1 - ON A RESERVE (OWN BAND) - DANS UNE RÉSERVE (PROPRE BANDE)
 CODE - 2 - DN A RESERVE (OTHER BAND) - DANS UNE RÉSERVE (AUTRE BANDE)
 LEGEND - 3 - ON CROWN LAND (DWN BAND) - SUR UNE TERRE DE LA COURONNE (PROPRE BANDE)
 - 4 - DN CRDWN LAND (D'THER BAND) - SUR UNE TERRE DE LA CDURDNNE (AUTRE BANDE)
 - 5 - ON CROWN LAND (NO BAND) - SUR UNE TERRE DE LA COURONNE (AUCUNE BANDE)
 - 6 - OFF RESERVE - HDRS D'UNE RÉSERVE

PRINCE GEORGE DISTRICT

DISTRICT PRINCE GEORGE

GROUP GROUPE	GROUP NO. NO. DE GROUPE	SEX SEXE	TOTAL	*** ON-DANS *** *** RESERVE ****		TOTAL 1+2	***** ON CROWN LAND ***** SUR UNE TERRE DE LA COURONNE			TOTAL 3+4+5	OFF-HORS RESERVE 6
				1	2		3	4	5		
PRINCE GEORGE DISTRICT		TOT	15,554	9,023	436	9,459	185	2	1	188	5,907
		M	7,573	4,676	189	4,865	104			104	2,604
DISTRICT PRINCE GEORGE		F	7,981	4,347	247	4,594	81	2	1	84	3,303

REGION 9 - BRITISH COLUMBIA
RÉGION 9 - COLDMBIE-BRITANNIQUE

RESIDENCE - 1 - DN A RESERVE (DWN BAND) - DANS UNE RÉSERVE (PRDPRE BANDE)
 CDDE - 2 - DN A RESERVE (OTHER BANO) - DANS UNE RÉSERVE (AUTRE BANOE)
 LEGEND - 3 - DN CRDWN LAND (DWN BAND) - SUR UNE TERRE DE LA COURDNNE (PROPRE BANDE)
 - 4 - ON CROWN LAND (DOTHER BAND) - SUR UNE TERRE DE LA COURONNE (AUTRE BANDE)
 - 5 - DN CRDWN LAND (NO BANO) - SUR UNE TERRE DE LA CDURDNNE (AUCUNE BANDE)
 - 6 - OFF RESERVE - HORS D'UNE RÉSERVE

NORTHWEST DISTRICT
DISTRICT NORTHWEST

GROUP GROUPE	GROUP NO. NO. DE GROUPE	SEX SEXE	TOTAL	*** ON-DANS *** *** RESERVE ****		TOTAL 1+2	***** ON CROWN LAND ***** SUR UNE TERRE DE LA COURONNE			TOTAL 3+4+5	OFF-HORS RESERVE 6
				1	2		3	4	5		
GITANMAAX	(986-531)	TDT	1,632	665	61	726					906
		M	817	335	38	373					444
		F	815	330	23	353					462
GITANYOW	(986-537)	TDT	595	342	32	374					221
		M	318	188	19	207					111
		F	277	154	13	167					110
GITLAKDAMIX	(986-677)	TOT	1,463	682	35	717	1			1	745
		M	725	350	12	362					363
		F	738	332	23	355	1			1	382
GITSEGUCLA	(986-535)	TOT	721	454	20	474					247
		M	369	250	12	262					107
		F	352	204	8	212					140
GITWANGAK	(986-536)	TOT	905	430	18	448					457
		M	447	241	9	250					197
		F	458	189	9	198					260
GITWINKSIHLKW	(986-679)	TDT	323	191	14	205					118
		M	159	103	7	110					49
		F	164	88	7	95					69
GLEN VOWELL	(986-533)	TOT	322	141	37	178					144
		M	182	88	24	112					70
		F	140	53	13	66					74
HAGWILGET	(986-534)	TOT	575	207	17	224					351
		M	286	115	9	124					162
		F	289	92	8	100					189
HARTLEY BAY	(986-675)	TOT	582	150	18	168					414
		M	287	77	9	86					201
		F	295	73	9	82					213
ISKUT	(986-683)	TOT	478	282	2	284					194
		M	240	156	2	158					82
		F	238	126		126					112
KINCOLITH	(986-671)	TOT	1,610	315	38	353					1,257
		M	824	182	21	203					621
		F	786	133	17	150					636
KISPIOX	(986-532)	TOT	1,184	525	43	568					616
		M	564	265	24	289					275
		F	620	260	19	279					341

REGION 9 - BRITISH COLUMBIA
RÉGION 9 - COLOMBIE-BRITANNIQUE

RESIDENCE - 1 - ON A RESERVE (OWN BAND) - DANS UNE RÉSERVE (PROPRE BANDE)
CODE - 2 - ON A RESERVE (OTHER BAND) - DANS UNE RÉSERVE (AUTRE BANDE)
LEGEND - 3 - ON CROWN LAND (OWN BAND) - SUR UNE TERRE DE LA COURONNE (PROPRE BANDE)
- 4 - ON CROWN LAND (OTHER BAND) - SUR UNE TERRE DE LA COURONNE (AUTRE BANDE)
- 5 - ON CROWN LAND (NO BAND) - SUR UNE TERRE DE LA COURONNE (AUCUNE BANDE)
- 6 - OFF RESERVE - HORS D'UNE RÉSERVE

NORTHWEST DISTRICT

DISTRICT NORTHWEST

GROUP GROUPE	GROUP NO. NO. DE GROUPE	SEX SEXE	TOTAL	*** ON-DANS *** *** RESERVE ****		TOTAL 1+2	***** ON CROWN LAND ***** SUR UNE TERRE DE LA COURONNE			TOTAL 3+4+5	OFF-HORS RESERVE 6
				1	2		3	4	5		
KITAMAAT	(986-676)	TOT	1,341	598	6	604					737
		M	665	330	3	333					332
		F	676	268	3	271					405
KITKATLA	(986-672)	TOT	1,304	407	7	414					890
		M	632	201	4	205					427
		F	672	206	3	209					463
KITSELAS	(986-680)	TOT	421	163	6	169					252
		M	189	79	1	80					109
		F	232	84	5	89					143
KITSUMKALUM	(986-681)	TOT	540	191	2	193					347
		M	269	100	1	101					168
		F	271	91	1	92					179
LAKALZAP	(986-678)	TOT	1,375	617	18	635					740
		M	704	342	11	353					351
		F	671	275	7	282					389
LAX KW'ALAAMS	(986-674)	TOT	2,404	1,049	30	1,079			1	1	1,324
		M	1,201	548	14	562					639
		F	1,203	501	16	517			1	1	685
METLAKATLA	(986-673)	TOT	528	101	5	106					422
		M	250	43	2	45					205
		F	278	58	3	61					217
MORICETOWN	(986-530)	TOT	1,437	674	25	699					738
		M	716	363	11	374					342
		F	721	311	14	325					396
NEE-TAHI-BUHN	(986-726)	TOT	192	66	7	73					119
		M	94	42	1	43					51
		F	98	24	6	30					68
OLO MASSETT VILLAGE COUNCIL (986-669)	(986-669)	TOT	2,201	600	27	627					1,574
		M	1,075	333	13	346					729
		F	1,126	267	14	281					845
SKIDEGATE	(986-670)	TOT	1,076	478	6	484					592
		M	535	243	2	245					290
		F	541	235	4	239					302
TAHLTAN	(986-682)	TOT	1,309	238	34	272			2	2	1,035
		M	657	129	21	150			1	1	506
		F	652	109	13	122			1	1	529

REGION 9 - BRITISH COLUMBIA
RÉGION 9 - COLOMBIE-BRITANNIQUE

RESIDENCE - 1 - DN A RESERVE (OWN BAND) - DANS UNE RÉSERVE (PROPRE BANDE)
CODE - 2 - DN A RESERVE (D'THER BAND) - DANS UNE RÉSERVE (AUTRE BANDE)
LEGEND - 3 - DN CRDWN LAND (DWN BAND) - SUR UNE TERRE DE LA CDURDNNE (PROPRE BANDE)
- 4 - DN CRDWN LAND (D'THER BAND) - SUR UNE TERRE DE LA CDURDNNE (AUTRE BANDE)
- 5 - ON CROWN LAND (NO BAND) - SUR UNE TERRE DE LA CDURDNNE (AUCUNE BANDE)
- 6 - DFF RESERVE - HDRS D'UNE RÉSERVE

NORTHWEST DISTRICT

OISTRIC NORTHWEST

GROUP GROUPE	GROUP NO. NO. DE GROUPE	SEX SEXE	TOTAL	*** ON-DANS *** *** RESERVE ****		TOTAL 1+2	***** ON CROWN LAND ***** SUR UNE TERRE DE LA COURONNE			TOTAL 3+4+5	OFF-HORS RESERVE 6
				1	2		3	4	5		
RESPONSIBILITY CENTRE CENTRE DE RESPONSABILITÉ -----											
NORTHWEST DISTRICT		TOT	24,518	9,566	508	10,074	1	2	1	4	14,440
		M	12,205	5,103	270	5,373		1		1	6,831
DISTRICT NDRTHWEST		F	12,313	4,463	238	4,701	1	1	1	3	7,609

REGION 9 - BRITISH COLUMBIA
RÉGION 9 - COLOMBIE-BRITANNIQUE

VANCOUVER DISTRICT
DISTRICT VANCOUVER

RESIDENCE - 1 - DN A RESERVE (DWN BAND) - DANS UNE RÉSERVE (PRDPRE BANDE)
 COOE - 2 - DN A RESERVE (DOTHER BAND) - DANS UNE RÉSERVE (AUTRE BANOE)
 LEGEND - 3 - ON CRDWN LAND (DWN BAND) - SUR UNE TERRE DE LA COURDNNE (PRDPRE BANDE)
 - 4 - ON CRDWN LAND (DOTHER BANO) - SUR UNE TERRE DE LA CDURDNNE (AUTRE BANDE)
 - 5 - ON CRDWN LAND (ND BAND) - SUR UNE TERRE DE LA CDURDNNE (AUCUNE BANDE)
 - 6 - OFF RESERVE - HDRS D'UNE RÉSERVE

GROUP GROUPE	GROUP NO. NO. DE GROUPE	SEX SEXE	TOTAL	*** ON-DANS *** *** RESERVE ****		TOTAL 1+2	***** ON CROWN LAND ***** SUR UNE TERRE DE LA COURONNE			TOTAL 3+4+5	OFF-HORS RESERVE 6
				1	2		3	4	5		
AITCHELITZ	(987-558)	TOT	18	16	1	17					1
		M	9	9		9					
		F	9	7	1	8					1
ANDERSON LAKE	(987-556)	TOT	234	142	18	160					74
		M	115	78	8	86					29
		F	119	64	10	74					45
BRIDGE RIVER	(987-590)	TOT	322	123	33	156					166
		M	152	60	15	75					77
		F	170	63	18	81					89
BURRARD	(987-549)	TOT	317	187	6	193					124
		M	166	107	1	108					58
		F	151	80	5	85					66
CAYOOSE CREEK	(987-591)	TOT	153	96	1	97					56
		M	76	48		48					28
		F	77	48	1	49					28
CHAWATHIL	(987-583)	TOT	322	198	23	221					101
		M	155	99	14	113					42
		F	167	99	9	108					59
CHEAM	(987-584)	TOT	319	152	30	182					137
		M	153	79	20	99					54
		F	166	73	10	83					83
CHEHALIS	(987-559)	TDT	797	513	3	516					281
		M	410	275	2	277					133
		F	387	238	1	239					148
COQUITLAM	(987-560)	TOT	81	7		7					74
		M	46	4		4					42
		F	35	3		3					32
DOUGLAS	(987-561)	TOT	179	53		53					126
		M	90	31		31					59
		F	89	22		22					67
FOUNTAIN	(987-592)	TDT	729	466	54	520					209
		M	369	243	28	271					98
		F	360	223	26	249					111
HEILTSUK	(987-538)	TDT	1,874	1,091	36	1,127					747
		M	935	587	19	606					329
		F	939	504	17	521					418

REGION 9 - BRITISH COLUMBIA
 RÉGION 9 - COLOMBIE-BRITANNIQUE

VANCOUVER DISTRICT

DISTRICT VANCOUVER

RESIDENCE - 1 - ON A RESERVE (OWN BANO) - DANS UNE RÉSERVE (PROPRE BANOE)
 COOE - 2 - ON A RESERVE (OTHER BANO) - DANS UNE RÉSERVE (AUTRE BANOE)
 LEGENO - 3 - ON CROWN LAND (OWN BANO) - SUR UNE TERRE DE LA COURONNE (PROPRE BANOE)
 - 4 - ON CROWN LAND (OTHER BANO) - SUR UNE TERRE DE LA COURONNE (AUTRE BANOE)
 - 5 - ON CROWN LAND (NO BANO) - SUR UNE TERRE DE LA COURONNE (AUCUNE BANOE)
 - 6 - OFF RESERVE - HORS D'UNE RÉSERVE

GROUP GROUPE	GROUP NO. NO. DE GROUPE	SEX SEXE	TOTAL	*** ON-DANS *** *** RESERVE ****		TOTAL 1+2	***** ON CROWN LAND ***** SUR UNE TERRE DE LA COURONNE			TOTAL 3+4+5	OFF-HORS RESERVE 6
				1	2		3	4	5		
NUXALK NATION	(987-539)	TOT	1,140	718	26	744					396
		M	539	357	16	373					166
		F	601	361	10	371					230
OHAMIL	(987-587)	TOT	88	29	1	30					58
		M	57	19	1	20					37
		F	31	10		10					21
OWEEKENO	(987-541)	TOT	204	60	13	73					131
		M	94	34	6	40					54
		F	110	26	7	33					77
PAVILION	(987-594)	TOT	401	253	3	256					145
		M	205	135	1	136					69
		F	196	118	2	120					76
PETERS	(987-586)	TOT	103	44		44					59
		M	53	21		21					32
		F	50	23		23					27
POPKUM	(987-585)	TOT	10	2	3	5					5
		M	9	2	2	4					5
		F	1		1	1					
SAMAHQUAM	(987-567)	TOT	238	11		11					227
		M	121	3		3					118
		F	117	8		8					109
SCOWLITZ	(987-568)	TOT	211	94	9	103					108
		M	111	50	5	55					56
		F	100	44	4	48					52
SEABIRO ISLAND	(987-581)	TOT	592	382	9	391					201
		M	291	196	4	200					91
		F	301	186	5	191					110
SECHELT	(987-551)	TOT	910	477	7	484					426
		M	469	276	4	280					189
		F	441	201	3	204					237
SEMI AHMOO	(987-569)	TOT	60	26		26					34
		M	27	12		12					15
		F	33	14		14					19
SETON LAKE	(987-595)	TOT	544	241	38	279					265
		M	271	133	12	145					126
		F	273	108	26	134					139

REGION 9 - BRITISH COLUMBIA
RÉGION 9 - COLOMBIE-BRITANNIQUE

RESIDENCE - 1 - ON A RESERVE (OWN BAND) - DANS UNE RÉSERVE (PRDPRE BANDE)
 CDDE - 2 - ON A RESERVE (OTHER BAND) - DANS UNE RÉSERVE (AUTRE BANDE)
 LEGEND - 3 - ON CRDWN LAND (DWN BAND) - SUR UNE TERRE DE LA CDURDNE (PRDPRE BANDE)
 - 4 - ON CRDWN LAND (DTHR BAND) - SUR UNE TERRE DE LA CDURDNE (AUTRE BANDE)
 - 5 - DN CRDWN LAND (ND BAND) - SUR UNE TERRE DE LA CDURDNE (AUCUNE BANDE)
 - 6 - DFF RESERVE - HDRS D'UNE RÉSERVE

VANCOUVER DISTRICT

DISTRICT VANCOUVER

GROUP GROUPE	GROUP NO. NO. DE GROUPE	SEX SEXE	TOTAL	*** ON-DANS *** *** RESERVE ***		TOTAL 1+2	***** ON CROWN LAND ***** SUR UNE TERRE DE LA COURONNE			TOTAL 3+4+5	OFF-HORS RESERVE 6
				1	2		3	4	5		
SKAWAHLOOK	(987-582)	TOT	61	7		7					54
		M	25	3		3					22
		F	36	4		4					32
SKOOKUM CHUCK	(987-562)	TOT	323	27	1	28					295
		M	174	20		20					154
		F	149	7	1	8					141
SKOWKALE	(987-571)	TOT	159	107	11	118					41
		M	82	57	4	61					21
		F	77	50	7	57					20
SKWAH	(987-573)	TOT	369	167	28	195					174
		M	163	85	10	95					68
		F	206	82	18	100					106
SKWAY	(987-570)	TOT	205	24	5	29					176
		M	96	11	2	13					83
		F	109	13	3	16					93
SLIAMMON	(987-554)	TOT	775	569	2	571					204
		M	381	288	1	289					92
		F	394	281	1	282					112
SOOWAHLIE	(987-572)	TOT	256	133	19	152					104
		M	126	71	9	80					46
		F	130	62	10	72					58
SQUAMISH	(987-555)	TOT	2,725	1,695	35	1,730					995
		M	1,283	854	12	866					417
		F	1,442	841	23	864					578
SQUIALA	(987-574)	TOT	108	66	1	67					41
		M	58	42		42					16
		F	50	24	1	25					25
SUMAS	(987-578)	TOT	227	149	10	159					68
		M	105	72	6	78					27
		F	122	77	4	81					41
TSAWWASSEN	(987-577)	TOT	173	109		109					64
		M	78	52		52					26
		F	95	57		57					38
TZEACHTEN	(987-575)	TOT	277	123	7	130					147
		M	132	63		63					69
		F	145	60	7	67					78

REGION 9 - BRITISH COLUMBIA
RÉGION 9 - COLOMBIE-BRITANNIQUE

RESIDENCE - 1 - ON A RESERVE (OWN BANO) - DANS UNE RÉSERVE (PROPRE BANOE)
CODE - 2 - ON A RESERVE (OTHER BANO) - DANS UNE RÉSERVE (AUTRE BANOE)
LEGENO - 3 - ON CROWN LAND (OWN BANO) - SUR UNE TERRE DE LA COURONNE (PROPRE BANOE)
- 4 - ON CROWN LAND (OTHER BANO) - SUR UNE TERRE DE LA COURONNE (AUTRE BANOE)
- 5 - ON CROWN LAND (NO BANO) - SUR UNE TERRE DE LA COURONNE (AUCUNE BANOE)
- 6 - OFF RESERVE - HORS D'UNE RÉSERVE

VANCOUVER DISTRICT
DISTRICT VANCOUVER

GROUP GROUPE	GROUP NO. NO. DE GROUPE	SEX SEXE	TOTAL	*** ON-DANS *** *** RESERVE ****		TOTAL 1+2	***** ON CROWN LAND ***** SUR UNE TERRE DE LA COURONNE			TOTAL 3+4+5	OFF-HORS RESERVE 6
				1	2		3	4	5		
UNION BAR	(987-588)	TOT	81	8	3	11					70
		M	45	2	2	4					41
		F	36	6	1	7					29
YAKWEAKWIOOSE	(987-576)	TOT	39	28	2	30					9
		M	15	12		12					3
		F	24	16	2	18					6
YALE FIRST NATION	(987-589)	TOT	121	51		51					70
		M	57	26		26					31
		F	64	25		25					39
GENERAL LIST - LISTE GÉNÉRALE (987-848)		TOT	21								21
		M	14								14
		F	7								7
RESPONSIBILITY CENTRE CENTRE DE RESPONSABILITÉ											

VANCOUVER DISTRICT		TOT	20,498	11,282	554	11,836					8,662
		M	10,066	5,873	254	6,127					3,939
		F	10,432	5,409	300	5,709					4,723
DISTRICT VANCOUVER											

REGION RÉGION											

9 - BRITISH COLUMBIA		TOT	96,808	47,517	2,963	50,480	187	4	154	345	45,983
		M	47,509	24,824	1,415	26,239	104	1	72	177	21,093
		F	49,299	22,693	1,548	24,241	83	3	82	168	24,890



YUKON REGION
RÉGION DU YUKON

REGION 8 - YUKON
RÉGION 8 - YUKON

YUKON DISTRICT

DISTRICT YUKON

RESIDENCE - 1 - ON A RESERVE (OWN BAND) - DANS UNE RÉSERVE (PROPRE BANDE)
 COOE - 2 - ON A RESERVE (OTHER BAND) - DANS UNE RÉSERVE (AUTRE BANDE)
 LEGEND - 3 - ON CROWN LAND (OWN BANO) - SUR UNE TERRE DE LA COURONNE (PROPRE BANDE)
 - 4 - ON CROWN LAND (OTHER BAND) - SUR UNE TERRE DE LA COURONNE (AUTRE BANDE)
 - 5 - ON CROWN LAND (NO BANO) - SUR UNE TERRE DE LA COURONNE (AUCUNE BANDE)
 - 6 - OFF RESERVE - HORS D'UNE RÉSERVE

GROUP GROUPE	GROUP NO. NO. DE GROUPE	SEX SEXE	TOTAL	*** ON-DANS *** *** RESERVE ****		TOTAL 1+2	***** ON CROWN LAND ***** SUR UNE TERRE DE LA COURONNE			TOTAL 3+4+5	OFF-HORS RESERVE 6
				1	2		3	4	5		
AISHIHIK	(801-490)	TOT	131		3	3	77	3		80	48
		M	58				35	2		37	21
		F	73		3	3	42	1		43	27
CARCROSS/TAGISH FIRST NATIONS (801-491)	(801-491)	TOT	445	122		122	46	11		57	266
		M	213	63		63	27	3		30	120
		F	232	59		59	19	8		27	146
CHAMPAGNE	(801-493)	TOT	522	1	8	9	215	36		251	262
		M	240	1	3	4	110	20		130	106
		F	282		5	5	105	16		121	156
DAWSON	(801-494)	TOT	556		3	3	157	10		167	386
		M	278		2	2	87	7		94	182
		F	278		1	1	70	3		73	204
DEASE RIVER	(801-504)	TOT	122	45	7	52	1	11		12	58
		M	68	32	3	35		2		2	31
		F	54	13	4	17	1	9		10	27
KLUANE FIRST NATION	(801-503)	TOT	153				62	10		72	81
		M	76				35	4		39	37
		F	77				27	6		33	44
KWANLIN DUN FIRST NATION (801-500)	(801-500)	TOT	1,129	43	6	49	743	41		784	296
		M	591	22	2	24	408	19		427	140
		F	538	21	4	25	335	22		357	156
LIARD RIVER	(801-502)	TOT	842	120	21	141	262	38		300	401
		M	430	68	8	76	160	25		185	169
		F	412	52	13	65	102	13		115	232
LITTLE SALMON CARMACKS F.N. (801-492)	(801-492)	TOT	450				216	23		239	211
		M	213				117	12		129	84
		F	237				99	11		110	127
NA-CHO NY'A'K-DUN	(801-495)	TOT	414	2		2	150	5		155	257
		M	197	2		2	79	3		82	113
		F	217				71	2		73	144
ROSS RIVER	(801-497)	TOT	381	8		8	262	20		282	91
		M	185	3		3	137	10		147	35
		F	196	5		5	125	10		135	56
SELKIRK FIRST NATION (801-498)	(801-498)	TOT	457		1	1	239	28		267	189
		M	231		1	1	123	17		140	90
		F	226				116	11		127	99

REGION 8 - YUKON
RÉGION 8 - YUKON

RESIDENCE - 1 - ON A RESERVE (OWN BANO) - DANS UNE RÉSERVE (PROPRE BANDE)
 COOE - 2 - ON A RESERVE (OTHER BANO) - DANS UNE RÉSERVE (AUTRE BANDE)
 LEGEND - 3 - ON CROWN LAND (OWN BAND) - SUR UNE TERRE DE LA COURONNE (PROPRE BANDE)
 - 4 - ON CROWN LAND (OTHER BANO) - SUR UNE TERRE DE LA COURONNE (AUTRE BANDE)
 - 5 - ON CROWN LAND (NO BANO) - SUR UNE TERRE DE LA COURONNE (AUCUNE BANDE)
 - 6 - OFF RESERVE - HORS D'UNE RÉSERVE

YUKON DISTRICT

DISTRICT YUKON

GROUP GROUPE	GROUP NO. NO. DE GROUPE	SEX SEXE	TOTAL	*** ON-DANS **** *** RESERVE ****		TOTAL 1+2	***** ON CROWN LAND ***** SUR UNE TERRE DE LA COURONNE			TOTAL 3+4+5	OFF-HORS RESERVE 6
				1	2		3	4	5		
TAKU RIVER TLINGIT (801-501)		TOT	333	81		81		18		18	234
		M	157	40	40		12		12	105	
		F	176	41	41		6		6	129	
TESLIN TLINGIT COUNCIL (801-499)		TOT	500	185		185	33	27		60	255
		M	262	110	110		20	20		40	112
		F	238	75	75		13	7		20	143
VUNTUT GWITCHIN TRIBAL COUNCIL (801-496)		TOT	397	10		10	221	2		223	164
		M	196	4	4		119	2		121	71
		F	201	6	6		102			102	93
WHITE RIVER FIRST NATION (801-506)		TOT	116				36	7		43	73
		M	53				19	3		22	31
		F	63				17	4		21	42
RESPONSIBILITY CENTRE CENTRE DE RESPONSABILITÉ											

YUKON DISTRICT DISTRICT YUKON		TOT	6,948	617	49	666	2,720	290		3,010	3,272
		M	3,448	345	19	364	1,476	161		1,637	1,447
		F	3,500	272	30	302	1,244	129		1,373	1,825
REGION RÉGION											

8 - YUKON - YUKON		TOT	6,948	617	49	666	2,720	290		3,010	3,272
		M	3,448	345	19	364	1,476	161		1,637	1,447
		F	3,500	272	30	302	1,244	129		1,373	1,825



NORTHWEST TERRITORIES REGION
RÉGION DES TERRITOIRES DU NORD-OUEST

REGION 1 - NORTHWEST TERRITORIES
RÉGION 1 - TERRITOIRES DU NORO-QUEST

RESIDENCE - 1 - DN A RESERVE (OWN BAND) - DANS UNE RÉSERVE (PROPRE BANDE)
 CDOE - 2 - DN A RESERVE (OTHER BAND) - DANS UNE RÉSERVE (AUTRE BANDE)
 LEGEND - 3 - DN CROWN LAND (DWN BAND) - SUR UNE TERRE DE LA COURONNE (PROPRE BANDE)
 - 4 - DN CROWN LAND (OTHER BAND) - SUR UNE TERRE DE LA COURONNE (AUTRE BANDE)
 - 5 - ON CROWN LAND (ND BAND) - SUR UNE TERRE DE LA COURONNE (AUCUNE BANDE)
 - 6 - OFF RESERVE - HORS D'UNE RÉSERVE

NORTHWEST TERRITORIES DIST

DISTRICT TERRITOIRES DU NO

GROUP GROUPE	GROUP NO. NO. DE GROUPE	SEX SEXE	TOTAL	*** ON-DANS	****	TOTAL 1+2	***** ON CROWN LAND *****			TOTAL 3+4+5	OFF-HORS RESERVE 6
				*** RESERVE	****		3	4	5		
				1	2						
AKLAVIK	(191-755)	TOT	403	1		1	304	1		305	97
		M	185	1		1	147			147	37
		F	218				157	1		158	60
COLVILLE LAKE FIRST NATION (191-771)	(191-771)	TOT	88				78			78	10
		M	48				45			45	3
		F	40				33			33	7
DEH GAH GOTIE DENE CDUNCIL (191-760)	(191-760)	TOT	865	1		1	678			678	186
		M	431	1		1	348			348	82
		F	434				330			330	104
DELINE	(191-754)	TOT	753	1		1	693	1	1	695	57
		M	372	1		1	349	1		350	21
		F	381				344		1	345	36
DENINU K'UE FIRST NATION (191-762)	(191-762)	TOT	524	1		1	368	10		378	145
		M	280	1		1	202	8		210	69
		F	244				166	2		168	76
DDG RIB RAE	(191-765)	TOT	2,056				1,665	58	3	1,726	330
		M	1,004				834	31		865	139
		F	1,052				831	27	3	861	191
FORT GOOD HOPE	(191-752)	TOT	676				522			522	154
		M	334				266			266	68
		F	342				256			256	86
FORT LIARD	(191-758)	TOT	486				439			439	47
		M	242				221			221	21
		F	244				218			218	26
FORT NDRMAN	(191-750)	TOT	428	2		2	285	2		287	139
		M	209	2		2	153	1		154	53
		F	219				132	1		133	86
FORT WRIGLEY	(191-756)	TOT	298	1		1	243	1		244	53
		M	149	1		1	119			119	29
		F	149				124	1		125	24
GAMETI FIRST NATION (191-773)	(191-773)	TOT	201				188	13		201	
		M	110				105	5		110	
		F	91				83	8		91	
GWICHA GWICH'IN (191-753)	(191-753)	TOT	354	3		3	226			226	125
		M	173	2		2	120			120	51
		F	181	1		1	106			106	74

REGION 1 - NORTHWEST TERRITORIES
RÉGION 1 - TERRITOIRES DU NORD-OUEST

RESIDENCE - 1 - ON A RESERVE (OWN BAND) - DANS UNE RÉSERVE (PROPRE BANDE)
 COOE - 2 - ON A RESERVE (OTHER BAND) - DANS UNE RÉSERVE (AUTRE BANDE)
 LEGENO - 3 - ON CROWN LAND (OWN BAND) - SUR UNE TERRE DE LA COURONNE (PROPRE BANDE)
 - 4 - ON CROWN LAND (OTHER BAND) - SUR UNE TERRE DE LA COURONNE (AUTRE BANDE)
 - 5 - ON CROWN LAND (NO BAND) - SUR UNE TERRE DE LA COURONNE (AUCUNE BANDE)
 - 6 - OFF RESERVE - HORS D'UNE RÉSERVE

NORTHWEST TERRITORIES DIST

DISTRICT TERRITOIRES DU NO

GROUP GROUPE	GROUP NO. NO. DE GROUPE	SEX SEXE	TOTAL	*** ON-DANS *** *** RESERVE ****		TOTAL 1+2	***** ON CROWN LAND ***** SUR UNE TERRE DE LA COURONNE			TOTAL 3+4+5	OFF-HORS RESERVE 6
				1	2		3	4	5		
HAY RIVER DENE	(191-761)	TOT	453	189		189	158			158	106
		M	217	96		96	78			78	43
		F	236	93		93	80			80	63
INUVIK NATIVE	(191-780)	TOT	292	1		1	62			62	229
		M	121	1		1	26			26	94
		F	171				36			36	135
JEAN MARIE RIVER DENE	(191-770)	TOT	109				95			95	14
		M	51				45			45	6
		F	58				50			50	8
KAKISA LAKE DENE	(191-768)	TOT	43				39			39	4
		M	24				21			21	3
		F	19				18			18	1
LIIDL KDE FIRST NATION	(191-757)	TOT	954	6		6	712			712	236
		M	474	2		2	364			364	108
		F	480	4		4	348			348	128
LUTSEL K'E DENE	(191-764)	TOT	578				395	2		397	181
		M	279				202			202	77
		F	299				193	2		195	104
NAHANNI BUTTE	(191-766)	TOT	85				81			81	4
		M	42				40			40	2
		F	43				41			41	2
SALT RIVER FIRST NATION #195	(191-759)	TOT	795	6	2	8	389		1	390	397
		M	429	3	1	4	216		1	217	208
		F	366	3	1	4	173			173	189
SAMBAA K'E (TRDUT LAKE) DENE	(191-767)	TOT	87				81			81	6
		M	38				35			35	3
		F	49				46			46	3
TETLIT GWICH'IN	(191-751)	TOT	1,161	4		4	869			869	288
		M	544	3		3	433			433	108
		F	617	1		1	436			436	180
TS'UEH NDA	(191-772)	TOT	39	17		17	11			11	11
		M	20	9		9	4			4	7
		F	19	8		8	7			7	4
WHA TI FIRST NATION	(191-769)	TOT	449				439	2		441	8
		M	238				233	1		234	4
		F	211				206	1		207	4

REGION 1 - NORTHWEST TERRITORIES
 REGION 1 - TERRITOIRES DU NORD-OUEST

RESIDENCE - 1 - DN A RESERVE (DWN BANO) - DANS UNE RESERVE (PROPRE BANDE)
 CDDE - 2 - ON A RESERVE (OTHER BANO) - DANS UNE RESERVE (AUTRE BANDE)
 LEGEND - 3 - DN CROWN LAND (DWN BAND) - SUR UNE TERRE DE LA COURONNE (PROPRE BANDE)
 - 4 - DN CROWN LAND (OTHER BAND) - SUR UNE TERRE DE LA COURONNE (AUTRE BANDE)
 - 5 - DN CROWN LAND (NO BAND) - SUR UNE TERRE DE LA COURONNE (AUCUNE BANDE)
 - 6 - OFF RESERVE - HORS D'UNE RESERVE

NORTHWEST TERRITORIES DIST

DISTRICT TERRITOIRES DU NO

GROUP GROUPE	GROUP NO. NO. DE GROUPE	SEX SEXE	TOTAL	*** ON-DANS *** *** RESERVE ***		TOTAL 1+2	***** ON CROWN LAND ***** SUR UNE TERRE DE LA COURONNE			TOTAL 3+4+5	OFF-HORS RESERVE 6
				1	2		3	4	5		
YELLOWKNIVES DENE	(191-763)	TOT	1,032		1	1	456	98		554	477
		M	497				240	51		291	206
		F	535		1	1	216	47		263	271
RESPONSIBILITY CENTRE CENTRE DE RESPONSABILITE											

NORTHWEST TERRITORIES DIST		TOT	13,209	233	3	236	9,476	188	5	9,669	3,304
		M	6,511	123	1	124	4,846	98	1	4,945	1,442
DISTRICT TERRITOIRES DU NO		F	6,698	110	2	112	4,630	90	4	4,724	1,862
REGION REGION											

1 - NORTHWEST TERRITORIES		TOT	13,209	233	3	236	9,476	188	5	9,669	3,304
- TERRITOIRES DU NORD-OUEST		M	6,511	123	1	124	4,846	98	1	4,945	1,442
		F	6,698	110	2	112	4,630	90	4	4,724	1,862

